


























PLANCHE HORS-TEXTE N°1 : Carte géologique interprétative (E.Thiébaud, 2008).

-  N
-  affleurement
-  02 | 54 pendage
-  40 | 60 schistosité
-  faille
-  contact sédimentaire
-  bloc erratique
-  entonnoir de dissolution
-  E Dépôts de pente
-  Cône d'éboulis
-  Cône de déjection
-  Glissement
-  F Alluvions
-  Travertins
-  G Moraines
-  j7-9 Kimméridgien-Tithonique
-  j3-6 Callovo-oxfordien
-  j1-2 Bajocien-Bathonien
-  l9 Toarcien supérieur à Bajocien inférieur ou Aalénien
-  l6-8 Domérien à Toarcien
-  l1-5 Hettangien à Carixien
-  t9q Trias terminal
-  tG gypse
-  D/K dolomies et cargneules
-  tQ quartzites
-  h Permo-Carbonifère
-  ξξ / μψξ / Μξμψ Micaschistes de Feissons sur Isère
-  νξλ / Μξδ Gneiss de Pussy-Plan du Col
-  7μ Granite de Notre-Dame de Briançon

