

UNIVERSITÉ PARIS 1 PANTHÉON SORBONNE
UFR d'Art et d'Archéologie – École doctorale d'Archéologie (ED 112)
Année universitaire : 2008-2009

THESE
pour obtenir le grade de Docteur de
l'Université de Paris 1 Panthéon-Sorbonne

Discipline : Archéologie
Spécialité : Archéogéographie

présentée et soutenue publiquement
par

Magali WATTEAUX

le 3 juillet 2009

**La dynamique de la planimétrie parcellaire et des réseaux
routiers en Vendée méridionale.**

Études historiographiques et recherches archéogéographiques.

Volume 2 : Bibliographies – Figures – Tableaux – Manuscrits

Directeur de thèse :
Gérard CHOUQUER (Directeur de Recherches – CNRS)

Jury

Joëlle BURNOUF (Professeure – Université de Paris 1)

Maria da CONCEIÇÃO LOPES (Professeure – Université de Porto-Coïmbra), rapporteur

Anne NISSEN JAUBERT (Maître de conférences – Université de Tours), rapporteur

Daniel PICHOT (Professeur – Université de Rennes 2)

SOMMAIRE

DOCUMENTS ET BIBLIOGRAPHIES	2
A – Documents planimétriques et manuscrits	2
B – Rapports de fouilles et d'études	7
C – Sources bibliographiques	10
D – Bibliographie alphabétique.....	11
FIGURES.....	77
TABLEAUX.....	223
MANUSCRITS DE CLAUDE MASSE.....	238

DOCUMENTS ET BIBLIOGRAPHIES

A – DOCUMENTS PLANIMÉTRIQUES ET MANUSCRITS

1. Archives départementales de Vendée (La Roche-sur-Yon)

Série Fi :

- 6 Fi 2 Carte de Pierre Rogier *Pictonum vicinarumque regionum* (copie par Ortelius, 1579).
- 6 Fi 3 Carte de Mercator *Poictou sive Pictaviae descriptio* issue de l'*Atlas* (édition de 1609 du grand atlas)
- 6 Fi 10 Carte du Poitou et de l'Aunis (1737) par Nicolas de Fer (rééd. 1714).
- 6 Fi 14 Carte du *Gouvernement général et militaire du Poitou dressé sur les dernières observations* (1767). Publiée à Paris.
- 6 Fi 17 Carte du *Gouvernement de Poitou* figurant des routes (ca 1780).
- 6 Fi 22 Carte du département de la Vendée lors de sa création (1804). Planche n°38 de l'atlas national de P. Dumez et P.-G. Chanlaire.
- 7 Fi 6 Carte de Vendée issue du *Nouvel Atlas National* (1833).
- Fi S 414/4 Carte des routes de Vendée nationales, départementales, stratégiques et chemins vicinaux de grande communication (1850).
- 7 Fi 12 *Carte de la Vendée* dressée par l'agent-voyer en chef P. Péquin (1860).

En ligne :

- cadastres anciens de Vendée (1807-1850) :
<http://www.archinoe.net/cg85v6/cadastre.php>

- atlas cantonaux réalisés par l'agent-voyer en chef Raoul PrévotEAU et Joseph Désiry (1887), 1/50 000 :
http://recherche-archives.vendee.fr/Atlas_cantonal_de_la_Vendee-1515.html?PARAM1515=ModLevel_2&sRef=FRAD085_atlascantonal&bIntro=1&bOpen=1

2. Archives nationales (Cartes et Plans - Paris)

Série F :

F¹⁴ 8494 Atlas de Trudaine. Planches n°39 à 46 : *Route de Poitiers aux Sables d'Olonne partant de Niort et passant par Fontenay-le-Comte, Luçon et Tallemont* (1745-1780). Éch. 1/8 640

F¹⁴ 10375, dossier 4 :

- pièce 1 : carte du département de Vendée par P. Dumez et P.-G. Chanlaire (1791-1795).
- pièce 3 : carte de Vendée issue du nouvel *Atlas de France* par Charles (1835).
- pièce 7 : recensement routier de 1863 sur la carte de la Vendée de P. Péquin de 1860.

F¹⁴ 10190, dossier 2 :

- pièce 1 : plan des barrières de péage de Vendée (an 5, 1796) : *Plan figuré des routes du département de la Vendée ala charge du Gouvernement sur lesquelles il sera établi des Barrières pour percevoir les Droits de passe Conformément à la Loi du 20 Brumaire an 5ème*
- pièce 2 : plan barrières de péage de Vendée (an 7, 1799) : *Plan topographique de la distance des Barrières du département de la Vendée*

F³¹ 162 Cadastre par masses de culture de la commune de St-Martin-des-Fontaines (an 12, 1803-1804), Vendée. Éch. 1/5 000

Série N :

N II Vendée 1 *Plan de la forêt de Vouvant contenant 4 483 arpents levé et dessiné par nous soussigné ingénieur de monseigneur Comte d'artoy a Niort le 1^{er} juillet 1788. Baudry.*

3. Bibliothèque Nationale de France (Richelieu)

Ge B 548 *Carte routière et administrative du département de la Vendée* par J. Désiry avec les plans en cartouche à 1/20 000 de La Roche-sur-Yon, Les Sables-d'Olonne, Luçon, Fontenay-le-Comte. Paris, A. Dencède, 1897.

Ge DD 2987 B (1323) *Plan et description particulière des Marais desseichés du Petit Poitou avecq le partaige sur icelluy, fait par le sieur Siette, conseiller, ingénieur et géographe ordinaire du Roy et contrôleur général des fortifications de Dauphiné et Bresse, le 6 août 1648.*

4. Service Historique de la Défense (Vincennes)

Archives de l'Armée de Terre : J¹⁰ C 1293

1/ *Carte générale et quarrés de la carte des cotes du Bas-Poitou, Pays d'Aunis, Saintonge et partie du Médoc*, levée par Claude Masse :

- feuille n°4 : « Carte d'une partie du cours de la rivière du Lay et du Pays qui est entre Luçon et Longeville estant le 9^e quarré de la carte generale...1705. » Éch. 1/28 000.
- feuille n°15 : « Carte des costes du Bas Poictou et de partie du pays d'Aunis et Bretagne...1704. » Éch. 1/172 800.
- feuille n°17 : « Carte du 46^e quarré de la Generalle des Costes du Bas Poitou, Païs d'Aunis, Saintonge et partie de la Basse Guienne. 1720. » Éch. 1/28 000.

2/ *Carte générale et quarrés de la carte des cotes du Bas-Poitou, Pays d'Aunis, Saintonge et partie du Médoc*, levée par Claude Masse :

- feuille n°7 : « Carte contenant une partie du Bas Poitou et de l'Aunis où se trouve Marans et l'embouchure de la Sèvre Niortaise...1701. » Éch. 1/28 000.
- feuille n°16 : « Carte du 8^e quarré de la Generalle des costes du Bas poitou depuis l'embouchure du Perray jusques a la tranche. » s.d. Éch. 1/28 000.
- feuille n°22 : « Carte de la coste du Bas Poitou depuis la Rivière de vie jusqu'au havre de la Gachère qui fait le sixième quarré de la Generalle levée en 1703. » Éch. 1/28 000.
- feuille n°23 : « Carte de Partie du Bas Poitou, ou les Environs des Sables d'Olonne, qui est le 7^e quarré de la Generalle, en l'estat que le Pays estoit en 1708. » Éch. 1/28 000.
- feuille n°24 : « Carte de la Pointe de l'Aiguillon (quarré 13). » Éch. 1/28 800.

Bibliothèque de l'Armée de Terre

Cartes :

Ms. 505 F°131h *Recueil des plans de Poictou et d'Aunis* :

- feuille n°42 : « Carte de partie du Baspoictou Pays d'Aunis et de Saintonge pour faire voir les marais desséchez qui sont vers lembouchure de la rivière de Sèvre niortaise...1716. »
- feuille n°55 : « Plan particulier du château de Fontenay le Comte...1720. »
- feuille n°56 : « Plan de la ville ou bourg de Luçon en Bas-Poitou en lestat quil estoit en 1704. »
- feuille n°60 : « Maroeüil. »
- feuille n°61 : « Plan de Maroeuil en Bas-Poitou...1704. »

Mémoires :

4° 132 I et II

Mémoires sur plusieurs carrés de la carte générale des provinces de l'Ouest :

- « Mémoire sur la carte desième carré de la carte generale qui comprend parti de la cote du bas poitou de l'ance de leguillon a dela [?] qu'il est entre lille de Ré a le poitou » 1702
- « Mémoire sur la carte du 6^e quarré de la Generalle qui fait partie de la Coste du bas - Poictou entre la Riviere de la Vie et le havre de la Gachere » 1704
- « Mémoire sur la carte du 7^e quarré de la Generalle qui fait partie de la Coste du bas Poictou » 1704
- « Mémoire sur la carte du 8^e quarré de la Generalle qui fait partie de la Coste du bas Poictou » 1704

- « Mémoire sur la carte du neufuième quarré de la generalle des costes du bas Poictou » 6 août 1705
- « Mémoire sur la carte du 46 carrez de la generalle des costes du Bas Poitou Pais daunis Saintonge et partie de la Basse guienne » 1706

4°/133 *Mémoires divers sur les provinces de l'Ouest* : « Mémoire sur la carte des costes du bas Poictou, et partie du Pays d'Aunis et de Bretagne et du Ché de Réiz et Isles adjacentes » La Rochelle, 28 mars 1704

4°/135 *Mémoire géographique de Masse sur partie du Bas Poitou – Pays d'Aunis et Saintonge* : « Mémoire abrégé du sieur Masse sur ce qu'il y a de plus remarquable en ce qui concerne la géographie, les fortifications et autres choses qui ont raport à l'art militaire le long des costes et intérieur des terres de partie des provinces de Saintonge, Aunis, Bas Poitou et Isles adjacentes en l'estat que les choses estoient dans ses pays jusqu'à l'an 1715. »

5. Institut Géographique National (St-Mandé)

Cartothèque

Carte d'État-Major à 1/80 000 :

- feuille des Sables (1847)
- feuille de La Roche-sur-Yon (1849)
- feuille de Fontenay-le-Comte (1850)

Minutes de la carte d'État-Major à 1/40 000 :

- feuille de La Caillère (1843)
- feuille de St-Florent-des-Bois (1843)
- feuille de Fontenay-le-Comte (1845)
- feuille de Luçon (1845)

Carte « Type 1889 » à 1/50 000 (1952)

Cartes topographiques à 1/25 000 :

- version ancienne : 1977
- 1327O Moutiers-les-Mauxfaits (1997)
- 1327E Luçon (1997)
- 1427O Ste-Hermine (1998)
- 1427E Fontenay-le-Comte (2004)
- Scan 25® (1998-2000)

Cartes topographiques à 1/50 000 :

- 1427 Fontenay-le-Comte (1998)
- 1327 Luçon (1998)
- 1426 Chantonay (2004)

Bases de données géographiques :

- BD ALTI®
- GEOFLA®
- BD Carthage®. Cette base est téléchargeable gratuitement à l'adresse suivante : <http://professionnels.ign.fr/recherche.do?i=BD%20carthage&lang=fr&cty=FR>

Photothèque

- mission « F 1227-1427 » (1950) : Éch. 1/26 000. N&B. Format des clichés : 170 x 120 mm. Clichés n°2 à 34 (nombres pairs), n°97 à 167 (nombres impairs), n°164, n°234 à 262 (nombres pairs), n°285 à 307 (nombres impairs), n° 347.
- mission « FD 85 » (1997) : Éch. 1/25 000. Couleurs. Format des clichés : 230 x 230 mm. Clichés n°449, 451, 453, 455, 457, 459, 461, 511, 513, 515, 549, 551, 553.

En ligne : Géoportail® pour les cartes topographiques actuelles.

6. Cartes thématiques et cartes consultables sur internet

Cartes géologiques : BRGM, éch. 1/80 000 :

- feuille n°141 de Fontenay-le-Comte (1968, 3^e éd.). Levés : 1965-1966.
- feuille n°130 de La Roche-sur-Yon (1949). Levés : 1930 à 1943.

Carte pédologique : INRA, éch. 1/100 000, feuille n°17 de Fontenay-le-Comte (1989). Levés effectués entre 1970 et 1977. Notice : DUCLOUX 1989.

Carte de Cassini : éch. 1/86 400. Levés de 1765-1769 et modifications apportées au début du XIX^e siècle sur la figuration de la ville de La Roche-sur-Yon et du réseau routier.

Deux versions sont librement accessibles en ligne :

- en couleurs et de la fin du XVIII^e siècle sur <http://cassini.ehess.fr/cassini/fr/html/index.htm>
- en noir et blanc, associée au fond Google Earth, avec les modifications du début du XIX^e siècle sur <http://demo.geogarage.com/cassini/>

Atlas national illustré de Levasseur et Combette de 1852 : éch. 1/324 570^e

<http://perso.modulonet.fr/%7Ehmaingot22/demos/demo.html>

B – RAPPORTS DE FOUILLES ET D'ÉTUDES (SRA, INRAP-LONGÈVES)

ANDRÉ 1992 = André (Mireille), *A 83 Nantes-Niort. La Papaudière (Ste-Hermine)*, rapport de fouille, AFAN-SRA, Nantes-Poitiers, 1992.

ANDRÉ 1993A = André (Mireille), *A 83 Nantes-Niort. La Coudraie (Ste-Hermine)*, rapport de fouille, AFAN-SRA, Nantes-Poitiers, 1993.

ANDRÉ 1993B = André (Mireille), *A 83 Nantes-Niort. Les Sables de Loi (Auzay)*, rapport de fouille, AFAN-SRA, Nantes-Poitiers, 1993.

BRETAGNE 1991A = Bretagne (Patrick), *A 83 Nantes-Niort. Etude d'impact archéologique. Bilan méthodologique*, rapport d'activité, AFAN-SRA, Nantes-Poitiers, 1991.

BRETAGNE 1991B = Bretagne (Patrick), *A 83 Nantes-Niort. Etude d'impact archéologique. Rapport d'activité. Etudes thématiques*, AFAN-SRA, Nantes-Poitiers, 1991.

CHOUQUER (DIR.) ET AL. 1997 = Chouquer (Gérard) (dir.), Carcaud (Nathalie), David (Wilfrid), Dodd-Opritesco (Anne), Mercier (Frédéric), Pont (Corinne), Zadora-Rio (Elisabeth), *Autoroute A 85. Sections de Corzé à Restigné. Etude des formes du paysage*, Document Final de Synthèse, CNRS, UMR 9966, Tours, 1997.

DEBERTONNE 1992 = Debertonne (François), *A 83 Nantes-Niort. La Bergerie (Ste-Pexine)*, rapport de fouille, AFAN-SRA, Nantes-Poitiers, 1992.

DEBERTONNE 1993A = Debertonne (François), *A 83 Nantes-Niort. Le Paisilier (Pouillé)*, rapport d'évaluation, AFAN-SRA, Nantes-Poitiers, 1993.

DEBERTONNE 1993B = Debertonne (François), *A 83 Nantes-Niort. Champ Fourmy (Petosse)*, rapport d'évaluation, AFAN-SRA, Nantes-Poitiers, 1993.

DEBUSSCHER 1993A = Debusscher (Régine), *A 83 Nantes-Niort. Les Durances (St-Etienne-de-Brillouet)*, rapport de diagnostic lourd, AFAN-SRA, Nantes-Poitiers, 1993.

DEBUSSCHER 1993B = Debusscher (Régine), *A 83 Nantes-Niort. Les Puits Ragots (St-Etienne-de-Brillouet)*, rapport de diagnostic lourd, AFAN-SRA, Nantes-Poitiers, 1993.

DEBUSSCHER 1994 = Debusscher (Régine), *A 83 Nantes-Niort. Les Filasses (Fontenay-le-Comte)*, rapport de fouille, AFAN-SRA, Nantes-Poitiers, 1994.

DELOZE 1994 = Deloze (Valérie), *A 83 Nantes-Niort. Programme de sondages carottés dans la vallée de la Vendée (Fontenay-le-Comte)*, rapport de prospection, AFAN-SRA, Nantes-Poitiers, 1994.

FAVREAU (DIR.) 1973 = Favreau (Robert) (dir.), *Monumenta Historiae Galliarum, Atlas historique français. Le territoire de la France et de quelques pays voisins – Anjou*, t. II, I.G.N., Paris, 1973.

GUÉRIN 1992 = Guérin (Frédéric), *A 83 Nantes-Niort. St-Linaire (Ste-Hermine)*, rapport de fouille, AFAN-SRA, Nantes-Poitiers, 1992.

GUÉRIN 1993A = Guérin (Frédéric), *A 83 Nantes-Niort. Champ de Gré (Auzay)*, rapport de fouille, AFAN-SRA, Nantes-Poitiers, 1993.

GUÉRIN 1993B = Guérin (Frédéric), *A 83 Nantes-Niort. Le Pineau (Pouillé)*, rapport de fouille, AFAN-SRA, Nantes-Poitiers, 1993.

GUÉRIN 2005 = Guérin (Frédéric), *Le Langon (Opération 2004-197), Rue du Chapeau Rouge*, rapport de fouille, AFAN-SRA, Nantes-Poitiers, 2005.

HAMON 2003 = Hamon (Anne-Louise), *Vendéopôle Sud Vendée. Rue de l'Innovation (Fontenay-le-Comte)*, rapport de diagnostic archéologique, Inrap-SRA, Nantes, 2003.

HERVÉ 2006A = Hervé (Marie-Laure), *Le Langon (Vendée). Rue de l'Industrie*, rapport de diagnostic archéologique, Inrap-SRA, Nantes, 2006.

HERVÉ 2006B = Hervé (Marie-Laure), *Le Langon (Vendée). Rue des Cours d'Eau*, rapport de diagnostic archéologique, Inrap-SRA, Nantes, 2006.

KOWATLI 1993 = Kowatli (Ibrahim), *A 83 Nantes-Niort. Bornes en Chaigneau (Petosse)*, rapport d'évaluation, AFAN-SRA, Nantes-Poitiers, 1993.

LEDUCQ 1991 = Leducq (Annick), *A 83 Nantes-Niort. Les Terres Douces – Belle Jouanne (Ste-Hermine)*, rapport d'évaluation, AFAN-SRA, Nantes-Poitiers, 1991.

LERAY 1991 = Leray (Sylvie), *A 83 Nantes-Niort. Les sites et indices de sites de l'Âge du Fer en Vendée et sur le tracé de l'A 83*, rapport, AFAN-SRA, Nantes-Poitiers, 1991.

LOURDEAUX 1995 = Lourdeaux (Sylvie), *A 83 Nantes-Niort. Les Ouches (Auzay)*, rapport de fouille, AFAN-SRA, Nantes-Poitiers, 1995.

MARAMBAT s.d. (1993-1994) = Marambat (Laurence), *Opération A 83. Rapport sur les tests palynologiques réalisés sur quatre chantiers : St-Linaire, la Papaudière, les Grandes Versennes, le Grand Paisilier*, rapport, Institut du Quaternaire, UMR 9933, s.d. (1993-1994).

MORON 1993 = Moron (Nathalie), *A 83 Nantes-Niort. Lelleton (Petosse)*, rapport de fouille, AFAN-SRA, Nantes-Poitiers, 1993.

NILLESSE 1993A = Nillesse (Olivier), *A 83 Nantes-Niort. Les Grandes Versennes (Ste-Hermine)*, rapport de fouille, AFAN-SRA, Nantes-Poitiers, 1993.

NILLESSE 1993B = Nillesse (Olivier), *A 83 Nantes-Niort. La Marzelle (Auzay)*, rapport de fouille, AFAN-SRA, Nantes-Poitiers, 1993.

NILLESSE 1993C = Nillesse (Olivier), *A 83 Nantes-Niort. Les Sablons (Saint-Aubin-la-Plaine)*, rapport de fouille, AFAN-SRA, Nantes-Poitiers, 1993.

NILLESSE 1993D = Nillesse (Olivier), *A 83 Nantes-Niort. Le Grand Paisilier (Pouillé)*, rapport de fouille, AFAN-SRA, Nantes-Poitiers, 1993.

NILLESSE 1997 = Nillesse (Olivier), *A 83 Nantes-Niort. L'établissement rural des Genêts. Fontenay-le-Comte (Vendée)*, Document Final de Synthèse de sauvetage urgent, Inrap-SRA, Nantes, 1997.

NILLESSE 2002A = Nillesse (Olivier), *Parc Vendéopôle. Le Pas de Noyer. Enclos circulaire, établissement rural gaulois et gallo-romain, parcellaires. Ste-Hermine (Vendée)*, rapport de diagnostic, AFAN-SRA, Nantes-Poitiers, 2002.

NILLESSE 2002B = Nillesse (Olivier), *Parc Vendéopôle. Les Noël. Occupation de l'Âge du Bronze, établissement rural gaulois, parcellaire et chemins antiques. Saint-Aubin-la-Plaine (Vendée)*, rapport d'évaluation, AFAN-SRA, Nantes-Poitiers, 2002.

NILLESSE 2004 = Nillesse (Olivier), *Mervent, Le Chêne Tord*, rapport de fouille archéologique, Inrap-SRA, Nantes, 2004.

NILLESSE 2006 = Nillesse (Olivier), *Établissement rural de la fin de l'Âge du Fer et occupation gallo-romaine du Coq Hardy à Fontenay-le-Comte (Vendée)*, rapport final d'opération, Inrap-SRA, Nantes, 2006.

NILLESSE 2007 = Nillesse (Olivier), *Fontenay-le-Comte, R.D. 938/Les Quatre Chemins*, rapport final d'opération de diagnostic archéologique, Inrap-SRA, Nantes, 2007.

PÉTORIN 1990 = Pétorin (Nicolas), *A 83 Nantes-Niort. Programme de prospection archéologique. Sondages profonds et études naturalistes sur les franchissements des vallées de la Sèvre (79), l'Autize (85) et la Vendée (85)*, rapport, AFAN - Direction des Antiquités, Nantes-Poitiers, 1990.

POISSONNIER & BAKKAL 2006 = Poissonnier (Bertrand) et Bakkal (Mostafa), *Ste-Hermine (Vendée) – L'Anglée. Diagnostic archéologique n°2005-096*, rapport final, Inrap GO, Rennes, 2006.

VACHER 2002 = Vacher (Sylvie), *Voie nouvelle liaison R.D. 949 à la R.D. 938 ter. Communes de Longèves, Sérigné, Pissotte (85)*, Document Final de Synthèse, série diagnostic, Inrap-CG de Vendée-SRA, Nantes, 2002.

VALAIS (DIR.) 1998 = Valais (Alain) (dir.), *L'habitat rural au haut Moyen Âge dans les Pays de la Loire*, rapport n°1 de PCR, SRA, Nantes, nov. 1998.

VALAIS (DIR.) 1999 = Valais (Alain) (dir.), *L'habitat rural au haut Moyen Âge dans les Pays de la Loire*, rapport n°2 de PCR, SRA, Nantes, nov. 1999.

VALAIS (DIR.) 2000 = Valais (Alain) (dir.), *L'habitat rural au haut Moyen Âge dans les Pays de la Loire*, rapport n°3 de PCR, SRA, Nantes, nov. 2000.

VIALET 1993-1995 = Vialet (Pascal), *A 83 Nantes-Niort, Sud-Vendée (85). Rapport d'évaluation sur les indices de sites de faible densité*, AFAN-SRA, Nantes-Poitiers, 1993-1995.

ZPPAUP DE LUÇON... 1998 = Lemoine (Jean) et Steff (Yves) (maîtres d'œuvre), *ZPPAUP de Luçon, rapport de présentation*, DRAC, Luçon, déc. 1998.

C – SOURCES BIBLIOGRAPHIQUES

ARBELLOT & LEPETIT 1987 = Arbellot (Guy) et Lepetit (Bernard), *Atlas de la Révolution française. 1. Routes et communications*, EHESS, Paris, 1987.

ARDOUIN-DUMAZET 1898 = Ardouin-Dumazet (Victor-Eugène), *Voyages en France, 16e série : de Vendée en Beauce*, Paris, 1898.

CAVOLEAU 1978 (1844) = Cavoleau (Jean-Alexandre), *Statistique ou description générale du département de la Vendée annotée et considérablement augmentée par Armand-Désiré de la Fontenelle de Vaudoré*, Laffitte Reprints, Marseille, 1978 (1re éd. 1844).

ESTIENNE 1552 = Estienne (Charles), *La Guide des chemins de France*, Paris [consultation sur Gallica, BNF], 1552.

HIERNARD & SIMON-HIERNARD 1996 = Hiernard (Jean) et Simon-Hiernard (Dominique), *Carte Archéologique de la Gaule. Les Deux-Sèvres (79)*, éd. de la Maison des Sciences de l'Homme, Paris, 1996.

LA ROCHE & LA ROQUE 1783 = La Roche (Jacques de) et La Roque (Joseph de), *Nouveau voyage en Flandre, en Hollande, en France, en Italie, en Suisse fait dans les années 1775-76-77-78*, revu et corrigé par J. de Fabri, Amsterdam, vol. 1, 1783.

LABRETONNIÈRE 1800 = Labretonnière (P. L. C.), *Statistiques du département de la Vendée*, publié par le Ministère de l'Intérieur, Imprimerie des Sourds-Muets, Paris, 24 frimaire An IX, 1800.

MARSAC 1991 = Marsac (Maurice), *Inventaire archéologique par photographie aérienne des abords du Golfe des Pictons*, t. 1, Bordessoules, Saint-Jean-d'Angély (publication du mémoire de l'EPHE - 1975), 1991.

MARSAC 1993 = Marsac (Maurice), *Inventaire archéologique par photographie aérienne des abords du Golfe des Pictons*, t. 2, Bordessoules, Saint-Jean-d'Angély (publication du mémoire de l'EPHE - 1975), 1993.

MAURIN 1999 = Maurin (Louis), *Carte Archéologique de la Gaule. La Charente-Maritime (17)*, éd. de la Maison des Sciences de l'Homme, Paris, 1999.

PROVOST ET AL. 1996 = Provost (Michel) et al., *Carte Archéologique de la Gaule. La Vendée (85)*, éd. de la Maison des Sciences de l'Homme, Paris, 1996.

TABLEAU GÉOGRAPHIQUE... 1832 = Beaudoin (Alexandre), «Tableau géographique et statistique du département de la Vendée», *Atlas géographique et statistique des départements de la France et de ses colonies*, Baudoin Frères, Paris, 1832 : planche n°82, avec carte au 1:625 000.

YOUNG 1976 (1793-1794) = Young (Arthur), *Voyages en France 1787, 1788, 1789, I. Journal de voyages*, traduction, introduction et notes d'Henri Sée, Armand Colin, Paris, 1976 (1re éd. 1793-1794).

D – BIBLIOGRAPHIE ALPHABÉTIQUE (975 RÉFÉRENCES)

150 ANNÉES DE DÉCOUVERTES... 1990 = *150 Années de découvertes archéologiques en Vendée. La mort et le sacré*, catalogue d'exposition, éd. de l'Albaron, Thonon-les-Bains, 1990.

2 000 ANS... 1999 = *2 000 ans d'arpentage. Le géomètre au fil du temps*, Publi-Topex, Paris, 1999.

ABBÉ 1993 = Abbé (Jean-Loup), « Formation d'un paysage médiéval dans le bassin parisien : Villeneuve-l'Archevêque (Yonne) », *Archéologie médiévale*, n°XXIII, 1993 : 57-105.

ABBÉ 1995 = Abbé (Jean-Loup), « L'aménagement de l'espace : le parcellaire rural de la bastide de Saint-Denis (Aude) », dans MORNET (DIR.) 1995 : 103-119.

ABBÉ 1996 = Abbé (Jean-Loup), « Permanences et mutations des parcellaires médiévaux », dans CHOUQUER (DIR.) 1996b : 223-233.

ABBÉ 1997 = Abbé (Jean-Loup), « La dynamique historique des parcellaires au Moyen Âge dans le midi de la France. L'exemple de la grange cistercienne d'Hauterive (Aude) », dans BURNOUF, BRAVARD & CHOUQUER (DIR.) 1997 : 21-23.

ABBÉ 1998 = Abbé (Jean-Loup), « Arpenter et border les terroirs de l'Europe méridionale au Moyen Âge : savoir et savoir-faire », dans *Monde rural et histoire des sciences en Méditerranée. Du bon sens à la logique*, Journée scientifique du Pôle universitaire européen (Perpignan – 23/11/1996), Presses Universitaires de Perpignan, Perpignan, 1998 : 51-62.

ABBÉ 2005 = Abbé (Jean-Loup), « Le paysage peut-il être lu à rebours ? Le paysage agraire médiéval et la méthode régressive », dans CURSENTE & MOUSNIER (DIR.) 2005 : 383-399.

ABBÉ 2006 = Abbé (Jean-Loup), *À la conquête des étangs. L'aménagement de l'espace en Languedoc méditerranéen (XII^e-XV^e siècle)*, Presses Universitaires du Mirail, Toulouse, 2006.

ABBÉ & PORTET 2002 = Abbé (Jean-Loup) et Portet (Pierre), « Assécher un étang en Languedoc au Moyen Âge : techniques et parcellaire. L'exemple emblématique de Montady (Hérault) », dans G. HELMIG, B. SCHOLKMANN, M. UNTERMANN (DIR.), *Centre, Region, Periphery : Medieval Europe Basel 2002*, Actes du 3^e congrès international d'archéologie médiévale et post-médiévale (Basel, 10-15 sept. 2002), Folio-Verlag, Hertingen, vol. 3, 2002 : 33-39.

AGACHE 1977 = Agache (Roger), « Prospections dans les plaines alluviales et les pays de bocage », *Dossiers d'Archéologie*, n°22, 1977 : 12-21.

AGACHE 1988 = Agache (Roger), « L'archéologie aérienne », dans *Encyclopaedia Universalis*, vol. 2, Paris, 1995 : 517-523.

AGACHE 1994 = Agache (Roger), « Archéologie aérienne et grands travaux », dans *Mélanges Raymond Chevallier, vol. 2 : Histoire et archéologie*, t. 1, Centre de recherche A. Piganiol, Tours, 1994 : 9-14.

AGACHE & AGACHE 1978 = Agache (Roger) et Agache (Sylvie), « De la recherche des paysages de l'Antiquité dans le Nord de la France et de la nécessité de reconsidérer la problématique de l'archéologie », dans CHEVALLIER (DIR.) 1978 : t. 1, 149-167.

ALINHAC 1973 (1965) = Alinhac (G.), *Historique de la cartographie*, I.G.N., Paris, 2 vol., 1973 (1^{re} éd. 1965).

AMOURETTI & COMET 1993 = Amouretti (Marie-Claire) et Comet (Georges), *Hommes et techniques de l'Antiquité à la Renaissance*, Armand Colin, Paris, 1993.

ANDRÉ 1992 = André (Mireille), *A 83 Nantes-Niort. La Papaudière (Ste-Hermine)*, rapport de fouille, AFAN-SRA, Nantes-Poitiers, 1992.

ANDRÉ 1993A = André (Mireille), *A 83 Nantes-Niort. La Coudraie (Ste-Hermine)*, rapport de fouille, AFAN-SRA, Nantes-Poitiers, 1993.

ANDRÉ 1993B = André (Mireille), *A 83 Nantes-Niort. Les Sables de Loi (Auzay)*, rapport de fouille, AFAN-SRA, Nantes-Poitiers, 1993.

ANDREAU & FERDIÈRE 1990-1991 = Andreau (Jean) et Ferdière (Alain), « Archéologie rurale et époque romaine », *Les nouvelles de l'archéologie*, n°42, 1990-1991 : 5-44.

ANTOINE 1994 = Antoine (Annie), *Fiefs et villages du Bas-Maine au XVIII^e siècle. Étude de la seigneurie et de la vie rurale*, Éditions régionales de l'Ouest, Mayenne, 1994.

ANTOINE 1996 = Antoine (Annie), « Archéologie du paysage et histoire culturelle de l'Ouest », *Annales de Bretagne et des Pays de l'Ouest*, t. 103, n° 2, 1996 : 7-25.

ANTOINE 1998 = Antoine (Annie), « Le bocage : un paysage inutile ? », *303. Arts, recherches et créations*, n°56, 1998 : 171-179.

ANTOINE 1999A = Antoine (Annie), « La porosité du bocage », dans *La fabrication du paysage*, Actes du colloque de Brest (12-14 mars 1998), Kreiz Études sur la Bretagne et les pays celtiques, n°11, 1999 : 175-190.

ANTOINE 1999B = Antoine (Annie), « Systèmes agraires de la France de l'Ouest : une rationalité méconnue ? », *Revue d'histoire économique et sociale*, n°1, 1999 : 107-132.

ANTOINE 2001 = Antoine (Annie), « Le bocage : paysage inutile ? paysage idéal ? », dans *Bretagne 2100, identité et avenir*, Presses Universitaires de Rennes, Rennes, 2001 : 72-76.

ANTOINE 2002 = Antoine (Annie), *Le paysage de l'historien. Archéologie des espaces bocagers de l'Ouest de la France à l'époque moderne*, Presses Universitaires de Rennes, Rennes, 2002.

ANTOINE 2007 = Antoine (Annie), « D'un espace ouvert à un espace poreux. Bocage et élevage dans la France de l'Ouest du Moyen Âge au début du XIX^e siècle », dans **ANTOINE & MARGUERIE (DIR.) 2007** : 185-200.

ANTOINE & MARGUERIE (DIR.) 2007 = Antoine (Annie) et Marguerie (Dominique) (dir.), *Bocages et Sociétés*, Actes du colloque de Rennes (23-30 sept.-1er oct. 2004), Presses Universitaires de Rennes, 2007.

ANTOINE ET AL. 2007 = Antoine (Annie) *et al.*, « Trente ans après... », dans ANTOINE & MARGUERIE (DIR.) 2007 : 9-21.

ARBELLOT 1973 = Arbellot (Guy), « La grande mutation des routes de France au milieu du XVIII^e siècle », *Annales. Economies, Sociétés, Civilisations*, 28^e année, n°3, mai-juin 1973 : 765-791.

ARBELLOT 1975 = Arbellot (Guy), « Les barrières de l'An VII », *Annales. Economies, Sociétés, Civilisations*, 30^e année, n°4, juil.-août 1975 : 745-772.

ARBELLOT 1992 = Arbellot (Guy), *Autour des routes de poste. Les premières cartes routières de la France. XVII^e-XIX^e siècle*, Bibliothèque Nationale-Musée de La Poste, Paris, 1992.

ARBELLOT & LEPETIT 1987 = Arbellot (Guy) et Lepetit (Bernard), *Atlas de la Révolution française. 1. Routes et communications*, EHESS, Paris, 1987.

ARCHÉOLOGIE DU PAYSAGE... 1993 = *Archéologie du paysage*, Actes du colloque de Melrand (28-29 mai 1991), IRPA, mars-juin 1993.

ARCHÉOLOGIE SUR TOUTE LA LIGNE... 2001 = *Archéologie sur toute la ligne. Les fouilles du TGV-Méditerranée dans la moyenne vallée du Rhône*, Somoggy, Édition d'Art, Paris-Valence, 2001.

ARDOUIN-DUMAZET 1898 = Ardouin-Dumazet (Victor-Eugène), *Voyages en France, 16^e série : de Vendée en Beauce*, Paris, 1898.

ARNOUX 1990 = Arnoux (Mathieu), « Perception et exploitation d'un espace forestier : la forêt de Breteuil (XI^e-XV^e siècles) », *Médiévales*, n°18, 1990 : 17-32.

ARNOUX & BRUNEL 1994 = Arnoux (Mathieu) et Brunel (Ghislain), « Réflexions sur les sources médiévales de l'histoire des campagnes. De l'intérêt de publier les sources, de les critiquer et de les lire », *Histoire et Sociétés rurales*, n°1, 1^{er} semestre 1994 : 11-35.

AUDEBERT 2000 = Audebert (Alexandre), *Interactions Sociétés / Milieux en Val d'Orléans*, mémoire de maîtrise sous la direction de J. Burnouf, Université de Tours, Tours, 2000.

AUDIN 1982 = Audin (Pierre), « Un grand nœud routier du centre de la Gaule », *Dossiers d'Archéologie*, n°67, octobre 1982 : 46-50.

AUDOUZE & BUCHSENSCHUTZ 1989 = Audouze (Françoise) et Buchsenschutz (Olivier), *Villes, villages et campagnes de l'Europe celtique. Du début du II^e millénaire à la fin du I^{er} s. av. J.-C.*, Hachette, Paris, 1989.

AUDOUZE & FICHES 1993 = Audouze (Françoise) et Fiches (Jean-Luc), « L'archéologie française et les paléo-environnements », *Annales. Economies, Sociétés, Civilisations*, 48^e année, n°1, janv.-fév. 1993 : 17-41.

AURIAC 1986 = Auriac (Franck), « Du spatial et du social : de la géographie aujourd'hui », dans AURIAC & BRUNET (DIR.) 1986 : 73-81.

AURIAC & BRUNET (DIR.) 1986 = Auriac (Franck) et Brunet (Roger) (dir.), *Espaces, jeux et enjeux*, Fayard, Paris, 1986.

AVOCAT 1984 = Avocat (Charles), « Essai de mise au point d'une méthode d'étude des paysages », dans *Lire le paysage, lire les paysages*, Actes du colloque des 24-25 nov. 1983, Publications de l'Université de Saint-Étienne, Saint-Étienne, 1984 : 11-36.

BABIN 1983 = Babin (Edmond), « Le visage de Luçon au XIII^e siècle », *Message des Amis du Vieux Luçon*, Luçon, 1983.

BAILLY-MAÎTRE 1996 = Bailly-Maître (Marie-Christine), « Matières premières, artisanats et paysages », dans COLARDELLE (DIR.) 1996 : 217-221.

BAILLY & FERRAS 1997 = Bailly (Antoine) et Ferras (Robert), *Éléments d'épistémologie de la géographie*, Armand Colin, Paris, 1997.

BAILLY & BEGUIN 1998 = Bailly (Antoine) et Beguin (Hubert), *Introduction à la géographie humaine*, Armand Colin, Paris, 1998.

BAILLY, FERRAS & PUMAIN (DIR.) 1992 = Bailly (Antoine), Ferras (Robert) et Pumain (Denise) (dir.), *Encyclopédie de géographie*, Economica, Paris, 1992.

BAILLY ET AL. 1991 = Bailly (Antoine) *et al.*, *Les concepts de la géographie humaine*, Masson, Paris, 1991.

BAKKAL-LAGARDE S.D. (1994) = Bakkal-Lagarde (Marie-Claude), *De Rom à Jard-sur-Mer à l'époque gallo-romaine*, ADANE, s.d. (1994).

BANGE 1984 = Bange (François), « L'ager et la villa : structures du paysage et du peuplement dans la région mâconnaise à la fin du haut Moyen Âge (IX^e-XI^e siècles) », *Annales. Économies, Sociétés, Civilisations*, 39^e année, n°3, mai-juin 1984 : 529-569.

BAPTISTE 1986 = Baptiste (Gérard), « Les signes conventionnels et les modes de représentation du plan cadastral napoléonien », *XYZ*, n°27, 1986 : 39-48.

BAPTISTE 1993 = Baptiste (Gérard), « Le cadastre napoléonien comme source pour l'archéologie et l'histoire de l'art », *RAMAGE, Revue d'Archéologie Moderne et d'Archéologie Générale*, fasc. n°11, 1993 : 93-124.

BARBIER 1999 = Barbier (Delphine), *Histoire de la végétation du Nord-Mayennais de la fin du Weichsélien à l'aube du XXI^e siècle. Mise en évidence d'un Tardiglaciaire armoricain. Interactions Homme-Milieus*, mémoire de thèse, Université de Nantes, Groupe d'étude des milieux naturels, Nantes, 1999.

BARBIER, VISET & BURNOUF 2002 = Barbier (Delphine), Visset (Lionel) et Burnouf (Joëlle), « Une source pollinique et son exploitation. À propos de la tourbière de Glatinié (Mayenne) », *Histoire et Sociétés rurales*, n°18, 2^e semestre 2002 : 137-158.

BARCELO 1996 = Barcelo (Miquel), « Créer, discipliner et diriger le désordre. Le contrôle du processus de travail paysan : une proposition sur son articulation (X^e-XI^e siècle) », *Histoire et Sociétés rurales*, n°6, 2^e trimestre 1996 : 95-116.

BARNAUD & LEFEUVRE 1992 = Barnaud (Geneviève) et Lefevre (Jean-Claude), « L'écologie, avec ou sans l'homme ? », dans JOLLIVET (DIR.) 1992 : 69-112.

BARRAL I ALTET (DIR.) 1987 = Barral i Altet (Xavier) (dir.), *Le paysage monumental de la France autour de l'an Mil*, Picard, Paris, 1987.

BARRIÈRE 1983 = Barrière (Bernadette), « L'économie cistercienne du Sud-Ouest de la France », dans B. CURSENTE (DIR.), *L'économie cistercienne : géographie, mutations - Du Moyen Âge aux Temps Modernes*, Actes des III^e Journées internationales d'histoire de l'Abbaye de Flaran (centre culturel de l'Abbaye de Flaran, 16-18 sept. 1981), Auch, 1983 : 75-79.

BARRUÉ-PASTOR, BLANC-PAMARD & DEFFONTAINES 1986 = Barrué-Pastor (Monique), Blanc-Pamard (Chantal) et Deffontaines (Jean-Pierre), « Le paradoxe du paysage », dans LECTURES... 1986 : 297-307.

BARTHÉLEMY 1995 = Barthélemy (Dominique), « Encore le débat sur l'an Mil ! », *Revue historique de droit français et étranger*, 73^e année, juil.-sept. 1995 : 349-360.

BARTHÉLEMY 1997 = Barthélemy (Dominique), *La mutation de l'an Mil a-t-elle eu lieu ? Servage et chevalerie dans la France des X^e et XI^e siècles*, Fayard, Paris, 1997.

BAUELLE & PINCHEMEL 1986 = Baudelle (Guy) et Pinchemel (Philippe), « De l'analyse systémique de l'espace au système spatial en géographie », dans AURIAC & BRUNET (DIR.) 1986 : 83-94.

BAUDRY 1986 = Baudry (Jacques), « Approche écologique du paysage », dans LECTURES... 1986 : 23-32.

BAUDRY 1988 = Baudry (Jacques), « Structures et fonctionnement écologique des paysages : le cas des bocages », *Bulletin d'écologie*, t. 19, n^o4, 1988 : 523-530.

BAUDRY & JOUIN (DIR.) 2003 = Baudry (Jacques) et Jouin (Agnès) (dir.), *De la haie aux bocages. Organisation, dynamique et gestion*, INRA, Paris, 2003.

BAUDRY & PÉRICHON 2007 = Baudry (Jacques) et Périchon (Samuel), « Les haies et les bocages dans le Monde : éléments de comparaison », dans ANTOINE & MARGUERIE (DIR.) 2007 : 23-32.

BAYARD & COLLART (DIR.) 1996 = Bayard (Didier) et Collart (J.-L.) (dir.), *De la ferme indigène à la villa romaine. La romanisation des campagnes de la Gaule*, Actes du second colloque de l'association AGER (Amiens, 23-25 sept. 1993), *Revue Archéologique de Picardie*, n^o spécial 11, Amiens, 1996.

BECHMANN 1984 = Bechmann (Roland), *Des hommes et des arbres. La forêt au Moyen Âge*, Flammarion, Paris, 1984.

BECK 1996 = Beck (Corinne), « Prairies et paysage agraire dans la Plaine et le Val de Saône à la fin du Moyen Âge », dans S. BIANCHI (DIR.), *Les campagnes bourguignonnes dans l'Histoire*, Actes du colloque d'Auxerre (28-30 sept. 1995), *Histoire et Sociétés rurales*, 1^{er} semestre 1996 : 73-85.

BECK & DELORT (DIR.) 1993 = Beck (Corinne) et Delort (Robert) (dir.), *Pour une histoire de l'environnement. Travaux du programme interdisciplinaire de recherche sur l'environnement*, Actes du programme scientifique et du colloque de mars 1991 sur l'histoire de l'environnement et des phénomènes naturels, CNRS, Paris, 1993.

BECK & BECK 1996 = Beck (Corinne) et Beck (Patrice), « La nature aménagée. Le parc du château d'Aisey-sur-Seine (Bourgogne – XIV^e-XVI^e s.) », dans COLARDELLE (DIR.) 1996 : 22-29.

BEECH 1997 (1964) = Beech (George T.), *Une société rurale dans la France du Moyen Âge. La Gâtine poitevine aux XI^e et XII^e siècles*, Association Patrimoines en Gâtine, traduit de l'anglais par Andrée-Jeanne Gilabert, 1997 (1^{re} éd. 1964).

BÉNÉTEAU 1999 = Bénéteau (Gérard), *Les alignements de menhirs du sud de la Vendée*, mémoire de thèse sous la direction de J. Guilaine, éd. Anthropologica, Toulouse, 1999.

BENOIST 1998 = Benoist (André), « L'arrière-pays poitevin des ports de Marans et de La Rochelle (XV^e-XIX^e siècles) », dans D. GUILLEMET ET J. PÉRET (DIR.), *Les sociétés littorales du Centre-Ouest atlantique de la Préhistoire à nos jours*, Actes du colloque de Rochefort (18-20 avril 1995), Mémoires de la Société des Antiquaires de l'Ouest et des musées de Poitiers, 5^e série, t. 2, Poitiers, 1998 : 517-536.

BERGER 1996 = Berger (Jean-François), « Climat et dynamique des agrosystèmes dans la moyenne vallée du Rhône », dans J.-L. FICHES (DIR.), *Le III^e siècle en Gaule Narbonnaise*, Actes de la table ronde d'Aix-en-Provence « Archéologie de l'espace rural méditerranéen dans l'Antiquité et le haut Moyen Âge » (15-16 sept. 1995), éd. APDCA, Sophia Antipolis, 1996 : 299-332.

BERGER ET AL. (DIR.) 2005 = Berger (Jean-François) *et al.* (dir.), *Temps et espaces de l'homme en société. Analyses et modèles spatiaux en archéologie*, Actes des XXV^e Rencontres Internationales d'Archéologie et d'Histoire d'Antibes (21-23 oct. 2004), éd. APDCA, Sophia Antipolis, 2005.

BERGER & JUNG 1996 = Berger (Jean-François) et Jung (Cécile), « Fonction, évolution et taphonomie des parcelles en moyenne vallée du Rhône. Un exemple d'approche intégrée en archéomorphologie et en géoarchéologie », dans CHOUQUER (DIR.) 1996b : 95-112.

BERGER ET AL. 1997A = Berger (Jean-François) *et al.*, « Données paléogéographiques et données archéologiques dans le cadre de l'opération de sauvetage archéologique du TGV-Méditerranée », dans BURNOUF, BRAVARD & CHOUQUER (DIR.) 1997 : 155-183.

BERGER ET AL. 1997B = Berger (Jean-François) *et al.*, « Géoarchéologie du bassin valdainais (Drôme) », dans BRAVARD & PRESTREAU (DIR.) 1997 : 103-128.

BERGER ET AL. 2003 = Berger (Jean-François) *et al.*, « Comment identifier, analyser et évaluer les dynamiques d'interactions entre les sociétés et leurs environnements ? », dans LÉVÊQUE & VAN DER LEEUW (DIR.) 2003 : 146-184.

BERNARD 1996 = Bernard (Émile), « L'occupation humaine à l'époque romaine », dans PROVOST ET AL. 1996 : 51-56.

BERNARD 1999 = Bernard (Émile), « Les enceintes du Néolithique au sud de la Vendée », *Bulletin de la Société préhistorique française*, t. 96, n°3, 1999 : 419-420.

BERNARD 2002 = Bernard (Émile), « L'occupation antique dans la plaine fontenaisienne », *Recherches vendéennes*, n°9, 2002 : 73-92.

BERNARD & HALGAND 1994 = Bernard (Émile) et Halgand (Marie-Paule), « Des sentiers aux routes », dans *Au commencement était le chemin. Autouroute A 83 Nantes - Fontenay-le-Comte*, brochure éditée par les Autoroutes du Sud de la France à l'occasion de l'inauguration de la section Montaigu-Fontenay-le-Comte ouest de l'A 83, Nantes, 1994 : 4-14.

BERNARD, ÉPAUD & LE DIGOL 2007 = Bernard (Vincent), Épaul (Frédéric) et Le Digol (Yannick), « Bois de haies, bois de bocage, bois d'architecture », dans ANTOINE & MARGUERIE (DIR.) 2007 : 213-230.

BERQUE 2000 = Berque (Augustin), *Ecoumène. Introduction à l'étude des milieux humains*, Belin, Paris, 2000.

BERQUE (DIR.) 1994 = Berque (Augustin) (dir.), *Cinq propositions pour une théorie du paysage*, Champ Vallon, Paris, 1994.

BERTHAUT 1898-1899 = Berthaut (Colonel), *La carte de France. 1750-1898. Étude historique*, service géographique de l'Armée, Paris, 1898-1899.

BERTHELOT (DIR.) 2001 = Berthelot (Jean-Michel) (dir.), *Épistémologie des sciences sociales*, PUF, Paris, 2001.

BERTRAND 1975 = Bertrand (Georges), « Pour une histoire écologique de la France rurale – L'impossible tableau géographique », dans DUBY & WALLON (DIR.) 1975 : t. 1 - 34-113.

BERTRAND 1978 = Bertrand (Georges), « L' "archéologie du paysage" dans la perspective de l'écologie historique », dans CHEVALLIER (DIR.) 1978 : 132-138.

BERTRAND 1981 = Bertrand (Georges), « La formation du paysage rural français », *Études et recherches*, Ministère de l'Environnement, Paris, 1981 : 40-42.

BERTRAND 1984 = Bertrand (Georges), « Les géographes français et leurs paysages », *Annales de Géographie*, t. 93, n°516, mars-av. 1984 : 218-229.

BERTRAND 1995A = Bertrand (Georges), « Le paysage entre la Nature et la Société », dans ROGER 1995 : 88-108.

BERTRAND 1995B = Bertrand (Georges), « Pas de territoire sans terre », dans BRUNEL & MORICEAU (DIR.) 1995 : 68-71.

BERTRAND & BERTRAND 1991 = Bertrand (Georges) et Bertrand (Claude), « La mémoire des terroirs », dans GUILAINE (DIR.) 1991 : 11-17.

BERTRAND & BERTRAND 2002 = Bertrand (Georges) et Bertrand (Claude), *Une géographie traversière : l'environnement à travers territoires et temporalités*, Arguments, Paris, 2002.

BESNIER 1958 = Besnier (Guy), « Le barrage de Mervent », *La Revue du Bas Poitou et des Provinces de l'Ouest*, 69^e année, 1958 : 483-502.

BETHUS 2001 = Bethus (Teddy), *Le château de Talmont : expression et habitat du pouvoir seigneurial, (XI^e-XV^e)*, mémoire de maîtrise sous la direction de Cl. Andrault-Schmitt, Université de Poitiers, Poitiers, juin 2001.

BIROCHEAU & LARGE 2002 = Birocheau (Patrice) et Large (Jean-Marc), « La préhistoire de Fontenay-le-Comte et de la basse vallée de la Vendée », *Recherches vendéennes*, n°9, 2002 : 47-72.

BITON 1905 = Biton (A.), *La géographie gauloise du Bas-Poitou*, Société d'émulation de la Vendée, La Roche-sur-Yon, 1905.

BLAISING 2000 = Blaising (Jean-Marie), « Évolution de l'habitat sur le terroir de Yutz (Moselle-France) », *Ruralia III*, Actes du congrès de Maynooth (3-9 sept. 1999), Památky archeologické, Prague, 2002 : 120-155.

BLAISING 2002 = Blaising (Jean-Marie), « Les formes de l'occupation du sol des Âges des Métaux à nos jours en vallée de Moselle », dans G. HELMIG, B. SCHOLKMANN, M. UNTERMANN (DIR.), *Centre, Region, Periphery : Medieval Europe Basel 2002*, Actes du 3^e congrès international d'archéologie médiévale et post-médiévale (Basel, 10-15 sept. 2002), Folio-Verlag, Hertingen, vol. 1, 2002 : 78-83.

BLANDIN & LAMOTTE 1988 = Blandin (Patrick) et Lamotte (Maxime), « Recherche d'une entité écologique correspondant à l'étude des paysages : la notion d'écocomplexe », *Bulletin d'écologie*, t. 19, n°4, 1988 : 547-555.

BLIN 2007 = Blin (Olivier), « Une nouvelle description du monde gallo-romain », dans DEMOULE (DIR.) 2007a : 67-81.

BLOCH 1929 = Bloch (Marc), « Les plans parcellaires : Allemagne, Angleterre, Danemark, France », *Annales d'histoire économique et sociale*, 1^{re} année, n°1 et n°3, 1929 : 60-70 et 390-398.

BLOCH 1930 = Bloch (Marc), « Les plans parcellaires : l'avion au service de l'histoire agraire », *Annales d'histoire économique et sociale*, n°2, 1930 : 557-558.

BLOCH 1934 = Bloch (Marc), « Champs et villages », *Annales d'histoire économique et sociale*, 6^e année, n°6, 1934 : 467-489.

BLOCH 1999 (1926) = Bloch (Marc), « Peuplement et régime agraire », dans LA TERRE ET LE PAYSAN... 1999 (1^{re} parution dans la Revue de synthèse historique, t. XLII, 1926 : 93-99) : 93-99.

BLOCH 1999 (1931) = Bloch (Marc), *Les caractères originaux de l'histoire rurale française*, Armand Colin, Paris, 1999 (1^{re} éd. 1931).

BLOCH 1999 (1932) = Bloch (Marc), « Le problème des régimes agraires », dans LA TERRE ET LE PAYSAN... 1999 (1^{re} parution dans le Bulletin de l'Institut français de sociologie, 1932 : 109-133) : 109-133.

BLOCH 1999 (1936) = Bloch (Marc), « Les paysages agraires : essai de mise au point », dans LA TERRE ET LE PAYSAN... 1999 (1^{re} parution dans les Annales H.E.S., 1936 : 256-277) : 504-541.

BLOCH 1999 (1938) = Bloch (Marc), « Le cours de Fontenay. Comment écrire l'histoire d'un village », dans LA TERRE ET LE PAYSAN... 1999 (1^{re} parution 1938) : 176-244.

BLOCH 1999 (1939) = Bloch (Marc), « Types de structure sociale dans la vie rurale française », dans LA TERRE ET LE PAYSAN... 1999 (1^{re} parution 1939) : 547-553.

BLOCH & PIGANOL 1930 = Bloch (Marc) et Piganiol (André), « Les plans parcellaires : l'avion au service de l'histoire agraire », *Annales d'histoire économique et sociale*, 2^e année, n°8, 1930 : 557-558.

BLONDEL 1995 = Blondel (Jacques), *Biogéographie. Approche écologique et évolutive*, Masson, Paris, 1995.

BLOUET 1994 = Blouet (Vincent), « Essais de comparaison de différentes méthodes d'étude archéologique préalable », *Les nouvelles de l'archéologie*, n°58, hiver 1994 : 20-24.

BOIS 1984 = Bois (Paul), *Paysans de l'Ouest : des structures économiques et sociales aux options politiques depuis l'époque révolutionnaire dans la Sarthe*, éd. EHESS, Paris, 1984.

BOIS 1989 = Bois (Guy), *La mutation de l'an Mil. Lourmand, village mâconnais de l'Antiquité au féodalisme*, Fayard, Paris, 1989.

BOISELLIER 1999 = Boissellier 1999, *Naissance d'une identité portugaise. La vie rurale entre Tage et Guadiana de l'Islam à la Reconquête (X^e-XIV^e siècles)*, Imprensa nacional, Casa da Moeda, 1999.

BOISSINOT 1990 = Boissinot (Philippe), « La Maison brûlée. Document et écriture archéologique », *AGONE*, n°1, automne 1990 : 29-49.

BOISSINOT 1997 = Boissinot (Philippe), « Archéologie des façons culturelles », dans BURNOUF, BRAVARD & CHOUQUER (DIR.) 1997 : 85-112.

BOISSINOT & BROCHIER 1997 = Boissinot (Philippe) et Brochier (Jacques-Elie), « Pour une archéologie du champ », dans CHOUQUER (DIR.) 1997 : 35-56.

BOISSONNADE 1909 = Boissonnade (Prosper), *Les voies de communication terrestres et fluviales en Poitou sous le règne de Henri IV et l'œuvre du gouvernement royal*, (Extrait de la Revue Henri IV, t. II et III, 1908-1909), La Flèche, 1909.

BOISSONNADE 1924 = Boissonnade (Prosper), « La renaissance et l'essor de la vie et du commerce maritimes en Poitou, Anis et Saintonge du X^e au XV^e siècle », *Revue d'histoire économique et sociale*, série XII, 1924 : 259-325.

BOISSONNADE 1926 = Boissonnade (Prosper), « La navigation intérieure du Poitou et des Charentes. Leur place dans l'histoire de la navigation fluviale de la France du IX^e au XX^e siècle », *Bulletin du Comité des travaux historiques et scientifiques - Section des Sciences économiques et sociales*, 1926 : 107-124.

BOISVERT ET AL. 1993 = Boisvert (Thierry) *et al.*, *Dordogne. Périgord*, Bonneton, Paris, 1993.

BOMER 1958 = Bommer (Bernard), « Paysage ruraux du bassin parisien méridional », *L'information géographique*, 22^e année, 1958 : 55-67.

BONNAMOUR 1997 = Bonnamour (Jacqueline), « La géographie rurale pendant le dernier quart de siècle », *Ruralia*, 1997-01 [en ligne sur : <http://ruralia.revues.org/document5.html>], 1997.

BONNASSIE 1991 = Bonnassie (Pierre), « Mâconnais, terre féconde », dans L'AN MIL... 1991 : 39-46.

BONNASSIE 1994 = Bonnassie (Pierre), « Les sagreres catalanes : la concentration de l'habitat dans le "cercle de paix" des églises (XI^e s.) », dans FIXOT & ZADORA-RIO (DIR.) 1994 : 68-75.

BONNAUD 1979 = Bonnaud (Pierre), « Sur la constitution du bocage en France », dans *Recherches de géographie rurale. Hommage au Professeur Frans Dussart*, vol. 1, Bulletin de la Société géographique de Liège, hors-série, 1979 : 301-322.

BOUHICE 1963 = Bouhice (A.), « Le bocage vendéen, croquis de localisation », *Norois*, n°39, juil.-sept. 1963 : 363.

BOUHIER 1952, 1953, 1954 = Bouhier (Abel), « Problèmes de structures agraires et d'économie rurale à la lumière de quelques exemples », *Bulletin du centre d'études géographiques du Bas-Maine*, n°6, n°7, n°8 (publication en 3 temps), 1952, 1953, 1954 : 14-19 ; 3-22 ; 6-22.

BOUHIER 1957A = Bouhier (Abel), « Aspects morphologiques de la partie occidentale du Marais poitevin », *Norois*, n°14, avril-juin 1957 : 175-207.

BOUHIER 1957B = Bouhier (Abel), « Gaigneries et terroirs de hameaux dans le sud-Ouest Vendée », *Norois*, n°16, oct.-déc. 1957 : 455-468.

BOUHIER 1963 = Bouhier (Abel), « La 44^e excursion géographique interuniversitaire (8-13 mai 1961). Poitou-Charentes (compléments). Le bocage vendéen », *Norois*, n°40, oct.-déc. 1963 : 362-371.

BOUHIER 1966 = Bouhier (Abel), « Les communaux de la partie orientale du Marais Poitevin », *Norois*, n°49, janv.-mars 1966 : 5-68.

BOULANGER 2002 = Boulanger (Philippe), *La France : espace et temps*, éd. du Temps, Nantes, 2002.

BOULANGER & TROCHET (DIR.) 2005 = Boulanger (Philippe) et Trochet (Jean-René) (dir.), *Où en est la géographie historique ? Entre économie et culture*, L'Harmattan, Paris, 2005.

BOULARD ET AL. 1987 = Boulard (Michel) *et al.*, *Vendée*, Bonneton, Paris, 1987.

BOUQUET-BRESSOLIER (DIR.) 1995 = Bouquet-Bressolier (Catherine) (dir.), *L'œil du cartographe et la représentation cartographique du Moyen Âge à nos jours*, Actes du colloque européen « La cartographie topographique » (Paris, 29-30 octobre 1992), Comité des travaux historiques et scientifiques, Paris, 1995.

BOURDELAIS & PETIT 1986 = Bourdelais (Patrice) et Petit (Bernard), « Histoire et espace », dans AURIAC & BRUNET (DIR.) 1986 : 17-26.

BOURG 2003 = Bourg (Dominique), « Considérations relatives à l'histoire de l'idée de nature », dans LÉVÊQUE & VAN DER LEEUW (DIR.) 2003 : 64-75.

BOURGEOIS (DIR.) 2000 = Bourgeois (Luc) (dir.), *Les petites villes du Haut-Poitou de l'Antiquité au Moyen Âge : formes et monuments*, vol. 1, Association des Publications chauvinoises, mémoires n°XVII, Chauvigny, 2000.

BOURGEOIS (DIR.) 2005 = Bourgeois (Luc), *Les petites villes du Haut-Poitou de l'Antiquité au Moyen Âge : formes et monuments*, vol. 2, Association des Publications chauvinoises, mémoire n°XXVII, Chauvigny, 2005.

BOURIN-DERRUAU 1987 = Bourin-Derruau (Monique), *Villages médiévaux en Bas-Languedoc. Genèse d'une sociabilité. X^e-XIV^e siècle. Tome 1 « Du château au village. X^e-XII^e »*, L'Harmattan, Paris, 1987.

BOURIN 1991 = Bourin (Monique), « L'an Mil : continuité, tournant ou révolution ? Discussion autour d'un livre controversé », dans *L'AN MIL...* 1991 : 5-10.

BOURIN & PARISSÉ 1999 = Bourin (Monique) et Parisse (Michel), *L'Europe au siècle de l'an Mil*, Librairie générale française, Paris, 1999.

BOURIN & DURAND 2000 = Bourin (Monique) et Durand (Robert), *Vivre au village au Moyen Âge : les solidarités paysannes du XI^e au XIII^e siècle*, Presses Universitaires de Rennes, Rennes, 2000 (1^{re} éd. 1984).

BOURIN & ZADORA-RIO 2003 = Bourin (Monique) et Zadora-Rio (Élisabeth), « Analyses de l'espace », dans J.-C. SCHMITT ET O. GERHARD (DIR.), *Les tendances actuelles de l'histoire du Moyen Âge en France et en Allemagne*, Actes des colloques de Sèvres (1997) et de Göttingen (1998), Publications de la Sorbonne, Paris, 2003 : 493-510.

BRAEMER, CLEUZIQU & COUDART (DIR.) 1999 = Braemer (Frank), Cleuziou (Serge) et Coudart (Annick) (dir.), *Habitat et société*, Actes des XIX^e Rencontres Internationales d'Archéologie et d'Histoire d'Antibes (22-24 oct. 1998), éd. APDCA, Sophia Antipolis, 1999.

BRAUDEL 1968 = Braudel (Fernand), « Histoire et sciences sociales. La longue durée », *Écrits pour l'histoire*, (reproduit dans) Flammarion, Paris, 1968 (1^{re} publication dans *Annales E.S.C.*, n°4, oct.-déc. 1958, pp. 725-753) : 41-83.

BRAVARD & PRESTREAU (DIR.) 1997 = Bravard (Jean-Paul) et Prestreau (Michel) (dir.), *Dynamique du paysage. Entretiens de géoarchéologie*, Actes de la table ronde tenue à Lyon (17-18 nov. 1995), Lyon, 1997.

BRAVARD ET AL. 1999 = Bravard (Jean-Paul), Cammas (Cécilia), Nehlig (Pierre), Poupet (Pierre), Salvator (Pierre-Gil) et Wattez (Julia), *La géologie, les sciences de la terre*, Errance, Paris, 1999.

BRESSON 1979 = Bresson (G.), « Ressources en eau souterraine de la Vendée », *Annuaire départemental de la Société d'Émulation de la Vendée*, 1979 : 25-44.

BRETAGNE 1991A = Bretagne (Patrick), *A 83 Nantes-Niort. Étude d'impact archéologique. Bilan méthodologique*, rapport d'activité, AFAN-SRA, Nantes-Poitiers, 1991.

BRETAGNE 1991B = Bretagne (Patrick), *A 83 Nantes-Niort. Étude d'impact archéologique. Rapport d'activité. Études thématiques*, AFAN-SRA, Nantes-Poitiers, 1991.

BRETAGNE 1994A = Bretagne (Patrick), « Autoroute A 83 : le fil du temps », *303. Arts, recherches et créations*, n°42, 1994 : 33-41.

BRETAGNE 1994B = Bretagne (Patrick), « Incidence du milieu sur l'évaluation archéologique », *Les nouvelles de l'archéologie*, n°58, 1994 : 15-16.

BRIGAND 2007 = Brigand (Robin), « Les paysages agraires de la plaine vénitienne. Hydraulique et planification entre Antiquité et Renaissance », dans *Medieval Europe Paris*, Actes du congrès international (Paris, 3-8 sept. 2007), sous la dir. de J. Burnouf [en ligne : <http://medieval-europe-paris-2007.univ-paris1.fr/Fr.htm> ou www.archeogeographie.org/index.php?rub=bibli/colloques], 2007.

BROCHET 1904 = Brochet (Louis), « Les voies romaines en Bas-Poitou », *Congrès archéologique de France*, 70e session (Poitiers – 1903), Paris-Caen, 1904 : 175-190.

BROCHET 1907 = Brochet (Louis), « Étude sur les voies romaines en Bas-Poitou et pays circonvoisins », *Annuaire départemental de la Société d'Émulation de la Vendée*, 5^e série, t. 7, 1907 : 101-201.

BROCHET 1909 = Brochet (Louis), *Zigzags d'un vendéen de la région de Fontenay. La Châtaigneraie et Pouzauges*, L.-P. Gouraud, Fontenay-le-Comte, 1909.

BROCHET 2000 (1901) = Brochet (Louis), *La Vendée à travers les âges*, Laffitte Reprints, Cahors, 2000 (1^{re} éd. 1901).

BRUN 1993 = Brun (Patrice), « La complexification sociale en Europe moyenne pendant l'Âge du Fer : essai de modélisation », dans A. DAUBIGNEY (DIR.), *Fonctionnement social de l'Âge du Fer. Opérateurs et hypothèses pour la France*, Actes de la table ronde internationale de Lons-le-Saunier (oct. 1990), Centre Jurassien du Patrimoine, Besançon, 1993 : 275-290.

BRUN 2006 = Brun (Patrice), « Schémas d'occupation de l'espace aux Âges du Bronze et du Fer », *Les nouvelles de l'archéologie*, n°104-105, nov. 2006 : 80-85.

BRUN 2007 = Brun (Patrice), « Nouveaux regards sur les Celtes en France », dans DEMOULE (DIR.) 2007a : 57-66.

BRUN & RUBY 2008 = Brun (Patrice) & Ruby (Pascal), *L'âge du Fer en France. Premières villes, premiers états celtiques*, La Découverte, Paris, 2008.

BRUNEL & MORICEAU (DIR.) 1995 = Brunel (Ghislain) et Moriceau (Jean-Marc) (dir.), *L'histoire rurale en France*, Actes du colloque « Un cadre général de réflexion. L'histoire rurale en France » (Rennes, 6-8 oct. 1994), Histoire et Sociétés rurales, 1^{er} semestre 1995.

BRUNEL & MORICEAU 1995A = Brunel (Ghislain) et Moriceau (Jean-Marc), « L'histoire rurale en question », dans BRUNEL & MORICEAU (DIR.) 1995 : 11-18.

BRUNEL & MORICEAU 1995B = Brunel (Ghislain) et Moriceau (Jean-Marc), « Un an après », dans BRUNEL & MORICEAU (DIR.) 1995 : 9-10.

BRUNET 1995A = Brunet (Roger), « Analyse des paysages et sémiologie », dans ROGER 1995 : 7-20.

BRUNET 1995B = Brunet (Pierre), « La contribution des géographes à l'histoire rurale française », dans BRUNEL & MORICEAU (DIR.) 1995 : 25-30.

BRUNET 1995C = Brunet (Pierre), « Les thèmes classiques », dans BRUNEL & MORICEAU (DIR.) 1995 : 66-67.

BRUNET 1996 = Brunet (Pierre), « Rupture et continuité dans l'évolution des parcellaires », dans CHOUQUER (DIR.) 1996b : 234-236.

BRUNET (DIR.) 1992 = Brunet (Pierre) (dir.), *L'Atlas des paysages ruraux de France*, Jean-Pierre de Monza, Paris, 1992.

BRUNET ET AL. 1980 = Brunet (Pierre), Dufour (Jeanne), Flatrès (Pierre) et Renard (Jean), « Esquisse des espaces ruraux de la France du Nord-Ouest », *Actes du 5^e colloque franco-polonais consacré à l'aménagement rural*, (sept. 1977), Cahiers du CERVIR, n°7, 1980 : 315-329.

BRUNET, FERRAS & THÉRY 1993 = Brunet (Roger), Ferras (Robert) et Théry (Hervé), *Les mots de la géographie. Dictionnaire critique*, Montpellier-Paris, GIP Reclus-La Documentation Française, 1993 (1^{re} éd. 1992).

BRUNET, BERTRAND & RENARD 1995 = Brunet (Pierre), Bertrand (Georges) et Renard (Jean), « Géographie et histoire rurale », dans BRUNEL & MORICEAU (DIR.) 1995 : 65-77.

BRUZON 1936 = Bruzon (Paul), *Rivières et forêts vendéennes*, Librairie Auguste Fontaine, Fontenay-le-Comte, 1936.

BUCHSENSCHUTZ 1995 = Buchsenschutz (Olivier), « La protohistoire des campagnes françaises. Du mythe à l'histoire », dans BRUNEL & MORICEAU (DIR.) 1995 : 155-161.

BUCHSENSCHUTZ 1996 = Buchsenschutz (Olivier), « Les campagnes celtiques à la veille de la conquête romaine : état de la question », dans BAYARD & COLLART (DIR.) 1996 : 9-12.

BUCHSENSCHUTZ 1997 = Buchsenschutz (Olivier), « Réflexion sur les parcellaires de l'Âge du Fer en France septentrionale », dans BURNOUF, BRAVARD & CHOUQUER (DIR.) 1997 : 14-20.

BUCHSENSCHUTZ 2006 = Buchsenschutz (Olivier), « Le monde rural et ses productions (IIe-Ier s. av. J.-C.) », dans C. HASELGROVE (DIR.), *Les mutations de la fin de l'âge du Fer*, Actes de la table ronde de Cambridge (7-8 juil. 2005), Glux-en-Glenne, 2006 : 55-65.

BUJEAUD 1965 = Bujead (André), « Quelques chemins anciens des environs de Sainte-Hermine », *La Revue du Bas Poitou et des Provinces de l'Ouest*, 76^e année, n°5, 1965 : 329-334.

BUJEAUD 1985 = Bujead (André), « La villa gallo-romaine de l'Anglée, Sainte-Hermine, Vendée », *Annuaire départemental de la Société d'Émulation de la Vendée*, 1985 : 37-64.

BUREL & BAUDRY 2000 = Burel (Françoise) & Baudry (Jacques), *Écologie du paysage. Concepts, méthodes et applications*, Tec & Doc, Paris-Londres-New York, 2000 (1^{re} éd. 1999).

BURNOUF 1998 = Burnouf (Joëlle), « Du paysage à l'interaction de l'homme et du milieu : l'environnement du village », dans FELLER, MANE & PIPONNIER (DIR.) 1998 : 471-490.

BURNOUF 2003 = Burnouf (Joëlle), « La nature des médiévistes », *Études rurales*, n°167-168, juil.-déc. 2003 : 215-226.

BURNOUF 2008 = Burnouf (Joëlle), *Archéologie médiévale en France. Le second Moyen Âge (XII^e-XVII^e siècle)*, La Découverte, Paris, 2008.

BURNOUF & LEVEAU (DIR.) 2004 = Burnouf (Joëlle) et Leveau (Philippe) (dir.), *Fleuves et marais, une histoire au croisement de la nature et de la culture. Sociétés pré-industrielles et milieux fluviaux, lacustres et palustres : pratiques sociales et hydrosystèmes*, Actes du second colloque « Les fleuves ont une histoire » (Baume-les-Aix, avril 2002), CTHS, Paris, 2004.

BURNOUF & BRAVARD 2000 = Burnouf (Joëlle) et Bravard (Jean-Paul), « Géosciences et archéologie : une nécessaire synergie », *Géologues*, n°124, mars 2000 : 90-95.

BURNOUF & LEVEAU 2004 = Burnouf (Joëlle) et Leveau (Philippe), « Conclusions et perspectives », dans BURNOUF & LEVEAU (DIR.) 2004 : 481-487.

BURNOUF, BRAVARD & CHOUQUER (DIR.) 1997 = Burnouf (Joëlle), Bravard (Jean-Paul) et Chouquer (Gérard) (dir.), *La dynamique des paysages protohistoriques, antiques, médiévaux et modernes*, Actes des XVII^e Rencontres Internationales d'Archéologie et d'Histoire d'Antibes (19-21 oct. 1996), éd. APDCA, Sophia-Antipolis, 1997.

BURNOUF ET AL. 2003 = Burnouf (Joëlle) *et al.*, « Le passé a de l'avenir : premier bilan de l'appel d'offre "Histoire des interactions sociétés-milieux" et perspectives de recherche », dans MUXART ET AL. (DIR.) 2003 : 15-28.

BURNOUF ET AL. 2007 = Burnouf (Joëlle) *et al.*, « Des milieux et des hommes : méthodes d'étude en archéologies environnementales », dans DEMOULE (DIR.) 2007a : 117-130.

CAMMAS & WATTEZ 1999 = Cammas (Cécilia) et Wattez (Julia), « L'approche micromorphologique : méthode et applications aux stratigraphies archéologiques », dans BRAVARD ET AL. 1999 : 139-153.

CARON 1917-1919 = Caron (Pierre), « Une enquête sur l'état des routes, rivières et canaux au début de l'an II », *Bulletin d'histoire économique de la Révolution*, 1917-1919 : 1-362.

CAROZZA & MARCIGNY 2007A = Carozza (Laurent) et Marcigny (Cyril), avec la collab. d'Alba Burens-Carozza et d'Emmanuel Ghesquière, « Les travaux et les jours : la lente transformation des sociétés paysannes de l'Âge du Bronze », dans DEMOULE (DIR.) 2007a : 42-56.

CAROZZA & MARCIGNY 2007B = Carozza (Laurent) et Marcigny (Cyril), *L'Âge du Bronze en France*, La Découverte, Paris, 2007b.

CARPENTIER 1993 = Carpentier (Élisabeth), « Les implantations humaines en Poitou d'après les chartes des VII^e-IX^e », *Cahiers de civilisation médiévale*, t. 36, 1993 : 27-58.

CARPENTIER 2003 = Carpentier (Vincent), « La maîtrise des eaux dans les marais de la Dives à la fin du XIII^e siècle. Un aspect de l'histoire du paysage en milieu humide », dans HERVIEU, DÉSIÉ DIT GOSSET & BARRÉ (DIR.) 2003 : 269-284.

CARPENTIER, LEPAUMIER & MARCIGNY 2004 = Carpentier (Vincent), Lepaumier (Hubert) et Marcigny (Cyril), « L'évolution du terroir du Néolithique au Moyen Âge à Évreux (Eure) », *Archéopages*, n°14, nov. 2004 : 24-33.

CARRÈRE 1971 = Carrère (Anne), *L'évolution de la propriété foncière à la veille de la Révolution en Vendée dans la région de Talmont et Sainte-Hermine*, mémoire de maîtrise sous la direction de P. Bois, Université de Nantes, Nantes, 1971.

CASSET 2003 = Casset (Marie), « Un mode de gestion de l'espace rural : les parcs à gibier en Normandie au Moyen Âge », dans HERVIEU, DÉSIÉ DIT GOSSET & BARRÉ (DIR.) 2003 : 153-169.

CASTAN 1999 = Castan (Charlotte), « Deux siècles pour tout mettre en ordre », dans 2 000 ANS... Éditions Publi-Topex, Paris, 1999 : 48-59.

CATTEDDU 2007 = Catteddu (Isabelle) avec la collab. de François Gentili et Sébastien Jesse, « Le renouvellement des connaissances sur l'habitat et l'espace rural au haut Moyen Âge », dans DEMOULE (DIR.) 2007a : 82-92.

CATTEDDU 2009 = Catteddu (Isabelle), *Archéologie médiévale en France. Le premier Moyen Âge (V^e-XI^e siècle)*, La Découverte, Paris, 2009.

CATTEDDU (DIR.) 2001 = Catteddu (Isabelle) (dir.), *Les habitats carolingiens de Montours et La Chapelle-Saint-Aubert (Ille-et-Vilaine)*, éd. de la Maison des Sciences de l'Homme, DAF, n°89, Paris, 2001.

CATTEDDU & MARGUERIE 2007 = Catteddu (Isabelle) et Marguerie (Dominique), « Une création parcellaire carolingienne : les établissements agricoles médiévaux de Montours (Ille-et-Vilaine) », dans ANTOINE & MARGUERIE (DIR.) 2007 : 81-90.

CAVOLEAU 1978 (1844) = Cavoleau (Jean-Alexandre), *Statistique ou description générale du département de la Vendée annotée et considérablement augmentée par Armand-Désiré de la Fontenelle de Vaudoré*, Laffitte Reprints, Marseille, 1978 (1^{re} éd. 1844).

CAVOLEAU & RIVIÈRE 1836 = Cavoleau (Jean-Alexandre) et Rivière (A.), *Essai d'une description générale de la Vendée. Première partie : Statistique physique*, publié par A. Rivière, éd. Carilian-Goeury, Paris, 1836.

CHABOT 1953 = Chabot (Charles de), « Le problème économique des haies en Vendée », *Bulletin du groupe poitevin d'études géographiques*, t. 6, n°3, sept.-déc. 1953 : 19-25.

CHABOT 1957 = Chabot (Charles de), « Le bocage vendéen et le problème des haies », *La Revue du Bas Poitou et des Provinces de l'Ouest*, 68^e année, 1957 : 337-342.

CHAIGNE 1934 = Chaigne (Louis), *La Vendée*, éd. Lanore, Paris, 1934.

CHAMPIER 1952 = Champier (L.), « Qu'est-ce qu'une civilisation agraire ? Existe-t-il une frontière de civilisation agraire en Bourgogne méridionale ? », *Annales Universitatis Saraviensis. Philosophie-Lettres*, n°4, 1952 : 321-343.

CHAMPIGNEULLE 1973 = Champigneulle (Albert), « À la recherche des voies gauloises et romaines de Rezé (Loire-Atlantique) vers l'Est et le Sud », *Actualités et perspectives régionales*, n°4, 1973 : 65-74.

CHAPELOT 1978 = Chapelot (Jean), « L'étude des terroirs fossiles. Orientations méthodologiques et résultats récents de l'archéologie médiévale en Europe du Nord-Ouest », dans CHEVALLIER (DIR.) 1978 : 396-419.

CHARAUD 1949 = Charaud (Anne-Marie), « Bocages et plaines dans l'Ouest de la France », *Annales de Géographie*, t. 58, n°310, 1949 : 113-125.

CHARBONNIER ET AL. (DIR.) 2007 = Charbonnier (Pierre), Couturier (Pierre), Follain (Antoine) et Fournier (Patrick) (dir.), *Les espaces collectifs dans les campagnes (XI^e-XXI^e siècle)*, Actes du colloque organisé à l'Université Blaise-Pascal de Clermont-Ferrand par le CERAMAC et le CHEC (15-17 mars 2004), Presses Universitaires Blaise-Pascal, Clermont-Ferrand, 2007.

CHARNEAU & SCHNEPF 1981 = Charneau (Daniel) et Schnepf (Claudine), « L'habitat agricole traditionnel dans le Bas-Bocage vendéen », *Maisons paysannes de France*, n°3, 1981 : 6-9.

CHARRAUT, CHOUQUER & FAVORY 1994 = Charraut (Daniel), Chouquer (Gérard) et Favory (François), « Photographie aérienne. Traitement numérique de l'image. Rythmes et mesures des parcellaires antiques et médiévaux », *Archeologia*, n°307, déc. 1994 : 24-32.

CHAUMEIL 1953 = Chaumeil (L.), « L'origine du bocage en Bretagne », dans *Hommage à Lucien Febvre. Éventail de l'histoire vivante*, vol. 1, Armand Colin, Paris, 1953 : 163-186.

CHAUVEAU 2002 = Chauveau (Caroline), *Les lieux de culte chrétiens en Vendée au haut Moyen Âge, V^e-X^e siècles*, mémoire de maîtrise sous la direction de J. Burnouf, Université de Paris 1 - Panthéon-Sorbonne, Paris, 2002.

CHAUVET & RENARD 1978 = Chauvet (Alain) et Renard (Jean), *La Vendée. Le pays - Les hommes*, Le Cercle d'Or, Les Sables-d'Olonne, 1978.

CHAUVIGNÉ 1909A = Chauvigné (Auguste), « Carte du bocage vendéen avant 1789 », *Bulletin de géographie historique et descriptive*, n°1, 1909 : planche VI.

CHAUVIGNÉ 1909B = Chauvigné (Auguste), « Géographie historique et descriptive du bocage vendéen », *Bulletin de géographie historique et descriptive*, n°1, 1909 : 258-280.

CHÉDEVILLE 1995 = Chédeville (André), « La guerre des bourgs, concurrence châtelaine et patrimoine monastique dans l'Ouest de la France (XI^e-XII^e siècle) », dans MORNET (DIR.) 1995 : 501-512.

CHÉDEVILLE, GUILLOTTEL & TANGUY 1998 = Chédeville (André), Guillotel (H.) et Tanguy (B.), *Cartulaire de l'abbaye de Saint-Sauveur de Redon*, Association des Amis des archives historiques du diocèse de Rennes, Dol et Saint-Malo, 1998.

CHEVALIER 1996 = Chevalier (Bernard), « Les bonnes villes du Centre-Ouest au XVI^e siècle : constellation ou nébuleuse ? », dans GUIGNET & HIERNARD (DIR.) 1996 : 109-126.

CHEVALIER 2006 = Chevalier (Arnaud), *Recherche d'une structuration de l'espace protohistorique en Basse-Normandie : exercice d'analyse spatiale*, mémoire de Master 2 Recherche sous la direction de P. Brun, Université de Paris 1 - Panthéon-Sorbonne, Paris, 2006.

CHEVALLIER 1964 = Chevallier (Raymond), *L'avion à la découverte du passé*, Fayard, Paris, 1964.

CHEVALLIER 1966 = Chevallier (Raymond), « La photo-interprétation archéologique », *Photo-interprétation*, n°1, 1966 : 43-48.

CHEVALLIER 1971 = Chevallier (Raymond), *La photographie aérienne*, Armand Colin, Paris, 1971.

CHEVALLIER 1972 = Chevallier (Raymond), *Les voies romaines*, Armand Colin, Paris, 1972.

CHEVALLIER 1976 = Chevallier (Raymond), « Le paysage palimpseste de l'histoire. Pour une archéologie du paysage », *Mélanges de la Casa de Velázquez*, n°XII, 1976 : 503-510.

CHEVALLIER (DIR.) 1964 = Chevallier (Raymond) (dir.), *Colloque international d'archéologie aérienne*, (31 août-3 sept. 1963), SEVPEN, Paris, 1964.

CHEVALLIER (DIR.) 1972 = Chevallier (Raymond) (dir.), *Colloque international sur la cartographie archéologique et historique*, Université d'Orléans-Tours, Tours, 1972.

CHEVALLIER (DIR.) 1978 = Chevallier (Raymond) (dir.), *Archéologie du paysage*, Actes du colloque tenu à Paris (ENS, mai 1977), Caesarodunum, 1978.

CHOUQUER 1981 = Chouquer (Gérard), « La villa romaine dans l'espace rural antique », *Dossiers d'Archéologie*, n°58, 1981 : 28-35.

CHOUQUER 1985 = Chouquer (Gérard), « Traitements d'images et paysages médiévaux », *Archéologie médiévale*, n°XV, 1985 : 7-30.

CHOUQUER 1989 = Chouquer (Gérard), « La Klee des champs. Structures mentales et histoire des paysages », dans *Mélanges Pierre Lévêque*, t. 2, Annales littéraires de l'Université de Besançon, Paris, 1989 : 95-135.

CHOUQUER 1990 = Chouquer (Gérard), *Cours d'archéomorphologie, carto-interprétation et photo-interprétation*, Association pour la promotion de l'archéologie des paysages (APARCH), Besançon, 1990.

CHOUQUER 1991 = Chouquer (Gérard), « Que reste-t-il de 3 000 ans de création paysagère ? », *Études rurales*, n°121-124, janv.-déc. 1991 : 45-58.

CHOUQUER 1992 = Chouquer (Gérard), « Les cadastres du haut Moyen Âge. Les données des textes et de l'archéologie », *XIV^e journées internationales d'archéologie mérovingienne - Bulletin de liaison de l'AFAM*, n°16, 1992 : 66-67.

CHOUQUER 1993 = Chouquer (Gérard), *Histoire d'un paysage de l'époque gauloise à nos jours (le Finage)*, Errance, Paris, 1993.

CHOUQUER 1994 = Chouquer (Gérard), *Cartographie des anciens parcellaires de la France*, vol. 1, UMR 9966 « Archéologie et Territoires », Tours (rapport inédit, Ministère de la Culture), 1994.

CHOUQUER 1995 = Chouquer (Gérard), « Aux origines antiques et médiévales des parcellaires », *Histoire et Sociétés rurales*, n°4, 1995 : 11-46.

CHOUQUER 1996A = Chouquer (Gérard), « La morphologie agraire et les paysages de la plaine des Tilles et de l'Ouche, Côte d'Or », dans CHOUQUER (DIR.) 1996a : 32-48.

CHOUQUER 1996B = Chouquer (Gérard), « Parcellaires et longue durée. Point de repères historiques et problèmes d'interprétation », dans CHOUQUER (DIR.) 1996b : 201-222.

CHOUQUER 1997 = Chouquer (Gérard), « La place de l'analyse des systèmes spatiaux dans l'étude des paysages du passé », dans CHOUQUER (DIR.) 1997 : 14-24.

CHOUQUER 1999 = Chouquer (Gérard), « Les deux regards ou métaphore de l'archéologie aérienne », dans B. BRÉART (DIR.), *Actes du colloque international d'archéologie aérienne*, (Amiens, 15-18 oct. 1992), Revue archéologique de Picardie, n° spécial 17, Amiens, 1999 : 473-478.

CHOUQUER 2000A = Chouquer (Gérard), *L'étude des paysages : essai sur leur forme et leur histoire*, Errance, Paris, 2000.

CHOUQUER 2000B = Chouquer (Gérard), « Le parcellaire dans le temps et dans l'espace. Bref essai d'épistémologie », *Études rurales*, n°153-154, janv.-juin 2000 : 39-57.

CHOUQUER 2001 = Chouquer (Gérard), « Nature, environnement et paysage au carrefour des théories », *Études rurales*, n°157-158, janv.-juin 2001 : 235-252.

CHOUQUER 2002A = Chouquer (Gérard), « L'écoumène contre les bombes à fragmentation scientifiques », *Cosmopolitiques*, n°1 « La nature n'est plus ce qu'elle était », juin 2002 : 37-48.

CHOUQUER 2002B = Chouquer (Gérard), « À propos d'un contresens partiel sur "pays" et "paysage" dans le Court Traité du Paysage d'Alain Roger », *Études rurales*, n°161-162, janv.-juin 2002 : 275-288.

CHOUQUER N.P. (2002) = Chouquer (Gérard), « Les paysages, leurs matérialités, leurs représentations, leurs théories et leurs politiques publiques », Intervention à Strasbourg le 18 novembre 2002 à l'invitation de l'Institut de Recherches interdisciplinaires sur les Sciences et la Technologie / Groupe d'Étude et de recherche sur la Science de l'Université Louis Pasteur IRIST/GERSULP, non publié (2002).

CHOUQUER 2003A = Chouquer (Gérard), « Crise et recomposition des objets : les enjeux de l'archéogéographie », *Études rurales*, n°167-168, juil.-déc. 2003 : 12-32.

CHOUQUER 2003B = Chouquer (Gérard), « Les formes des paysages médiévaux. Déclaration d'ouverture de controverse », dans R. NOËL, I. PAQUAY ET J.-P. SOSSON (DIR.), *Au-delà de l'écrit. Les hommes et leurs vécus au Moyen Âge à la lumière des sciences et des techniques : nouvelles perspectives*, Actes du colloque de Marche-en-Famène (oct. 2002), Louvain-la-Neuve, 2003 : 149-177.

CHOUQUER N.P. (2003) = Chouquer (Gérard), « L'archéogéographie, un horizon pour organiser le transfert des connaissances historiques et archéologiques sur l'espace rural », Notes pour le séminaire de l'ENESAD « Temps long, pratiques agricoles et territoires », Dijon, non publié (2003).

CHOUQUER 2005 = Chouquer (Gérard), « L'émergence de la planimétrie agraire à l'Âge du Fer », *Études rurales*, n°175-176, 2005 : 29-52.

CHOUQUER 2006 = Chouquer (Gérard), « La question de l'émergence et de la mobilité de la planimétrie rurale à l'Âge du Fer. Approches comparées en Gaule et en Italie », *Les nouvelles de l'archéologie*, n°104-105, 2^e et 3^e trimestres 2006 : 72-79.

CHOUQUER 2007A = Chouquer (Gérard), *Quels scénarios pour l'histoire du paysage ? Orientations de recherche pour l'archéogéographie*, CEAUCP, Coïmbra, Porto, 2007.

CHOUQUER 2007B = Chouquer (Gérard), « Les centuriations : topographie et morphologie, reconstitution et mémoire des formes », *Archeologia Aerea. Studi di Aerotopografia Archeologica*, vol. 2, Rome, 2007 : 65-81.

CHOUQUER 2007C = Chouquer (Gérard), « Spatiotemporalités des formes planimétriques planifiées : une proposition de réorganisation », dans J. BURNOUF (DIR.), *Medieval Europe Paris*, 4e Congrès international d'Archéologie Médiévale, section d'archéographie sous la direction de G. Chouquer, 3-8 sept. 2007 [en ligne sur <http://www.archeogeographie.org/index.php?rub=bibli/colloques>], 2007.

CHOUQUER 2007D = Chouquer (Gérard), « Transmissions et transformations dans les formes parcellaires en France. Esquisse d'un schéma général d'interprétation », dans DUPOUEY ET AL. (DIR.) 2007 : 21-33.

CHOUQUER 2007E = Chouquer (Gérard), « Quels territoires les pouvoirs fabriquent-ils ? », dans RODRIGUEZ (DIR.) 2007 : 295-311.

CHOUQUER 2008A = Chouquer (Gérard), *Traité d'archéogéographie - La crise des récits géohistoriques*, Errance, Paris, 2008.

CHOUQUER 2008B = Chouquer (Gérard), « Les transformations récentes de la centuriation. Une autre lecture de l'arpentage romain », *Annales. Histoire, Sciences Sociales*, 63^e année, n°4, 2008 : 858-874.

CHOUQUER (DIR.) 1996A = Chouquer (Gérard) (dir.), *Les Formes du paysage. T. 1 - Études sur les parcellaires*, Errance, Paris, 1996.

CHOUQUER (DIR.) 1996B = Chouquer (Gérard) (dir.), *Les Formes du paysage. T. 2 - Archéologie des parcellaires*, Actes du colloque d'Orléans (mars 1996), Errance, Paris, 1996.

CHOUQUER (DIR.) 1997 = Chouquer (Gérard) (dir.), *Les Formes du paysage. T. 3 - L'analyse des systèmes spatiaux*, Errance, Paris, 1997.

CHOUQUER (DIR.) ET AL. 1997 = Chouquer (Gérard) (dir.), Carcaud (Nathalie), David (Wilfrid), Dodd-Opritesco (Anne), Mercier (Frédéric), Pont (Corinne), Zadora-Rio (Élisabeth), *Autoroute A 85. Sections de Corzé à Restigné. Étude des formes du paysage*, Document Final de Synthèse, CNRS, UMR 9966, Tours, 1997.

CHOUQUER (DIR.) ET AL. N.P. (2001) = Chouquer (Gérard) (dir.), Marchand (Claire), Robert (Sandrine) et Lavigne (Cédric), *Les paysages de l'expérience. Essai sur l'évaluation*, CNRS, Tours, ms, non publié (2001).

CHOUQUER (DIR.) N.P. (2001) = Chouquer (Gérard) (dir.), *Manuel de morphologie dynamique des paysages*, Tours, non publié (2001).

CHOUQUER & FAVORY 1981A = Chouquer (Gérard) et Favory (François), « Le paysage, objet archéologique », dans *Actes du XX^e Symposium International d'Archéométrie*, Paris (26-29 mars 1980), ENS-Ulm, 1981 : 51-60.

CHOUQUER & FAVORY 1981B = Chouquer (Gérard) & Favory (François), « Un outil pour l'analyse des paysages et la recherche des structures antiques : le filtrage optique de photographies aériennes », dans *Actes du XX^e Symposium International d'Archéométrie*, Paris (26-29 mars 1980), ENS-Ulm, 1981 : 41-50.

CHOUQUER & FAVORY 1991 = Chouquer (Gérard) & Favory (François), *Les paysages de l'Antiquité. Terres et cadastres de l'Occident romain*, Errance, Paris, 1991.

CHOUQUER & MENNESSIER-JOUANNET 1996 = Chouquer (Gérard) & Mennessier-Jouannet (Christine), « Étude et formes paysagères de la région de Lezoux (Puy-de-Dôme) », dans CHOUQUER (DIR.) 1996a : 111-125.

CHOUQUER & FAVORY 1996-1997 = Chouquer (Gérard) & Favory (François), « Contribution à l'évaluation du legs antique dans la morphologie agraire des campagnes françaises. Acquis et recherches en cours », dans J.-CL. HOCQUET (DIR.), *La diversité locale des poids et mesures dans l'ancienne France*, Actes du II^e congrès international du Comité français de métrologie historique, Cahiers de Métrologie, 1996-1997 : 13-45.

CHOUQUER & FAVORY 1998 = Chouquer (Gérard) & Favory (François), « Apports et limites de la lecture récurrente des parcellaires », *Enquêtes rurales*, n^o4, 1998 : 43-59.

CHOUQUER & FAVORY 2001 = Chouquer (Gérard) et Favory (François), *L'arpentage romain. Histoire des textes, Droit, Techniques*, Errance, Paris, 2001.

CHOUQUER ET AL. 1987 = Chouquer (Gérard), Clavel-Lévêque (Monique) et Favory (François), « Le paysage révélé : l'empreinte du passé dans le paysage contemporain », *Mappemonde*, n^o4, 1987 : 16-21.

CHOUQUER, CLAVAL-LÉVÊQUE & FAVORY 1987 = Chouquer (Gérard), Clavel-Lévêque (Monique) et Favory (François), « Le paysage révélé : l'empreinte du passé dans le paysage contemporain », *Mappemonde*, n^o4/87, 1987 : 16-21.

CHOUQUER ET AL. 1997 = Chouquer (Gérard) *et al.*, « La recherche dans le contexte de l'archéologie préventive : collecte des faits, essai d'articulation et de spatialisation des données sur l'A 85 », dans BURNOUF, BRAVARD & CHOUQUER (DIR.) 1997 : 85-194.

CLAVAL 1995A = Claval (Paul), « L'analyse des paysages », *Géographie et Cultures - Spécial Paysage*, n^o13, printemps 1995 : 55-74.

CLAVAL 1995B = Claval (Paul), *Histoire de la Géographie*, PUF, Paris, 1995.

CLAVAL 2001 = Claval (Paul), *Épistémologie de la géographie*, Nathan, Paris, 2001.

CLAVAL-LÉVÊQUE (DIR.) 1983 = Clavel-Lévêque (Monique) (dir.), *Cadastre et espace rural. Approches et réalités antiques*, Actes de la table ronde de Besançon (mai 1980), CNRS, Paris, 1983.

CLOUZOT 1979 (1904) = Clouzot (Étienne), *Les marais de la Sèvre niortaise et du Lay du X^e à la fin du XVI^e*, Laffitte Reprints, Marseille, 1979 (1^{re} éd. 1904).

COLARDELLE (DIR.) 1996 = Colardelle (Michel) (dir.), *L'homme et la nature au Moyen Âge : paléoenvironnement des sociétés occidentales*, Actes du V^e congrès international d'archéologie médiévale (Grenoble, 6-10 oct. 1993), Errance, Paris, 1996.

COLARDELLE & VERDEL 2004 = Colardelle (Michel) et Verdel (Éric), « Les sociétés de l'an Mil. Quelques apports et questionnements de l'archéologie », dans P. BONNASSIE ET P. TOUBERT (DIR.), *Hommes et sociétés dans l'Europe de l'an Mil*, Actes du colloque de Conques (19-21 mai 2000), Presses universitaires du Mirail, Toulouse, 2004 : 31-72.

CONSTANT 2007 = Constant (Jean-Marie), « Existe-t-il une société bocagère à l'époque moderne ? », dans ANTOINE & MARGUERIE (DIR.) 2007 : 345-358.

COQUIDÉ 2003 = Coquidé (Catherine), « Les structures linéaires fossoyées issues de l'archéologie préventive dans l'est lyonnais : essai de synthèse », *Revue archéologique de Narbonnaise*, n°36, 2003 : 7-24.

CORILLION 1971 = Corillion (R.), *Carte de la végétation de la France au 200 000e. Notice détaillée des feuilles armoricaines. Phytogéographie et végétation du Massif armoricain*, CNRS Éditions, Paris, 1971.

CORVOL 1987 = Corvol (Andrée), *L'homme aux bois. Histoire des relations de l'homme et de la forêt (XVII^e-XX^e siècles)*, Fayard, Paris, 1987.

CORVOL-DESSERT & RICHEFORT (DIR.) 1995 = Corvol-Dessert (Andrée) et Richefort (Isabelle) (dir.), *Nature, environnement et paysage. L'héritage du XVIII^e siècle. Guide de recherche archivistique et bibliographique*, L'Harmattan, Paris, 1995.

COSTA, ROBERT & FOUCAULT 2007 = Costa (Laurent), Robert (Sandrine) et Foucault (Mélanie), *Atlas historique du Val-d'Oise*, Conseil Général - Service département d'archéologie du Val d'Oise, Abbaye de Maubuisson, 2007.

COUDART & PION (DIR.) 1986 = Coudart (Annick) et Pion (Patrick) (dir.), *Archéologie de la France rurale de la Préhistoire aux Temps modernes*, catalogue d'exposition, Belin, Paris, 1986.

COUDERC 1990 = Couderc (Jean-Marie), « Le bocage et la haie en France : état des recherches », dans *Paysages et sociétés. Péninsule ibérique, France, régions atlantiques. Mélanges en hommage au Professeur Abel Bouhier*, Centre de Géographie Humaine et Sociale de l'Université de Poitiers, Poitiers, 1990 : 379-398.

COURBOT 1999 = Courbot (Cécilia), « De la ferme indigène à la villa gallo-romaine. Facteurs d'évolution et acculturation des établissements ruraux du Nord-Ouest de la Gaule », *Hypothèses*, n°1, Publications de la Sorbonne, 1999 : 141-149.

COURBOT 2000 = Courbot (Cécilia), « Évolution des établissements ruraux à la période de transition (I^{er} s. av.-I^{er} s. apr.) dans le quart nord-ouest de la France », dans MARION & BLANQUAERT (DIR.) 2000 : 463-473.

COURBOT-DEWERDT 2003 = Courbot-Dewerd (Cécilia), « L'évolution des campagnes du nord-ouest de la Gaule (I^{er} s. av. J.-C. - II^e siècle apr.) », dans FAVORY & VIGNOT (DIR.) 2003 : 135-143.

CROIX 1998 = Croix (Nicole), « Les parcellaires des régions de l'Ouest français. Évolutions et signification », *Enquêtes rurales*, n°4, 1998 : 79-99.

CURSENTE 1999 = Cursente (Benoît), « Avant-propos », dans CURSENTE (DIR.) Actes des XVIII^e Journées internationales d'histoire de l'Abbaye de Flaran (centre culturel de l'Abbaye de Flaran, 15-16-17 sept. 1996), Presses Universitaires du Mirail, Toulouse, 1999 : 7-15.

CURSENTE (DIR.) 1999 = Cursente (Benoît), *L'habitat dispersé dans l'Europe médiévale et moderne*, Actes des XVIII^e Journées internationales d'histoire de l'Abbaye de Flaran (centre culturel de l'Abbaye de Flaran, 15-16-17 sept. 1996), Presses Universitaires du Mirail, Toulouse, 1999.

CURSENTE & MOUSNIER (DIR.) 2005 = Cursente (Benoît) et Mousnier (Mireille) (dir.), *Les territoires du médiéviste*, Presses Universitaires de Rennes, Rennes, 2005.

DA LANGE & MÉTAILIÉ 2005 = Da Lange (Antoine) et Métaillé (Georges), *Dictionnaire de la biogéographie végétale*, CNRS Éditions, Paris, 2005.

DABAS ET AL. (DIR.) 2006 = Dabas (Michel), Delétang (Henri), Ferdière (Alain) *et al.*, *La prospection*, Errance, Paris, 2006 (1^{re} éd. 1998, éd. revue et augm.).

DAINVILLE 1964 = Dainville (François de), *Le langage des géographes. Termes, signes, couleurs des cartes anciennes 1500-1800*, A. et J. Picard, Paris, 1964.

DAINVILLE 1986 = Dainville (François de), « La Carte de Cassini et son intérêt géographique », dans *La cartographie, reflet de l'histoire*, recueil d'articles présentés par Michel Mollat du Jourdin *et al.*, éd. Slatkine, Genève-Paris, 1986 : 85-94.

DAIRE 1993 = Daire (Marie-Yvane), « Photographie aérienne à basse et/ou haute altitudes : exemples d'apports méthodologiques en Bretagne », *Revue d'Archéométrie*, n°17, 1993 : 11-25.

DASSIÉ 1978 = Dassié (Jacques), *Manuel d'archéologie aérienne*, Paris, 1978.

DAUBIGNEY & RICHARD 1986 = Daubigney (Alain) et Richard (Hervé), « Palynologie et données historiques, archéologiques et microtoponymiques : essai de corrélation », dans DU POLLEN... 1986 : 98-101.

DAUPHINÉ 2003 = Dauphiné (André), *Les théories de la complexité chez les géographes*, Anthropos, Paris, 2003.

DE SOUZA, CHOUQUER & FOURTEAU-BARDAJI 1996 = De Souza (Manuel), Chouquer (Gérard) et Fourteau-Bardaji (Anne-Marie), « La formation historique du parcellaire, de l'habitat et de la voirie de la commune de Sagonne (Cher) », dans CHOUQUER (DIR.) 1996a : 126-137.

DEBERTONNE 1992 = Debertonne (François), *A 83 Nantes-Niort. La Bergerie (Ste-Pexine)*, rapport de fouille, AFAN-SRA, Nantes-Poitiers, 1992.

DEBERTONNE 1993A = Debertonne (François), *A 83 Nantes-Niort. Le Paisilier (Pouillé)*, rapport d'évaluation, AFAN-SRA, Nantes-Poitiers, 1993.

DEBERTONNE 1993B = Debertonne (François), *A 83 Nantes-Niort. Champ Fourmy (Petosse)*, rapport d'évaluation, AFAN-SRA, Nantes-Poitiers, 1993.

DEBIEN 1952 = Debien (Gabriel), *En Haut-Poitou, défricheurs au travail, XV^e-XVIII^e*, Armand Colin, Paris, 1952.

DEBORD 1980 = Debord (André), « Les bourgs castraux dans l'ouest de la France », dans *Châteaux et peuplements en Europe occidentale du X^e au XVIII^e siècle*, Actes des premières Journées internationales d'histoire de l'Abbaye de Flaran (centre culturel de l'Abbaye de Flaran, 20-22 sept. 1979), Flaran I, Auch, 1980 : 57-73.

DEBORD 1988 = Debord (André), « L'église, le château et l'organisation de l'espace dans l'ouest de la France, X^e-XIV^e siècles », dans A. CHASTEL (DIR.), *L'église et le château. X^e-XVIII^e siècle*, Actes des secondes rencontres internationales d'archéologie et d'histoire de Commarque (sept. 1986), éd. Sud-Ouest, Bordeaux, 1988 : 26-44.

DEBUSSCHER 1993A = Debusscher (Régine), *A 83 Nantes-Niort. Les Durances (St-Étienne-de-Brillouet)*, rapport de diagnostic lourd, AFAN-SRA, Nantes-Poitiers, 1993.

DEBUSSCHER 1993B = Debusscher (Régine), *A 83 Nantes-Niort. Les Puits Ragots (St-Étienne-de-Brillouet)*, rapport de diagnostic lourd, AFAN-SRA, Nantes-Poitiers, 1993.

DEBUSSCHER 1994 = Debusscher (Régine), *A 83 Nantes-Niort. Les Filasses (Fontenay-le-Comte)*, rapport de fouille, AFAN-SRA, Nantes-Poitiers, 1994.

DEFFONTAINES 1986 = Deffontaines (Jean-Pierre), « Un point de vue d'agronome sur le paysage », dans *LECTURES...* 1986 : 33-51.

DEFFONTAINES ET AL. 2006 = Deffontaines (Jean-Pierre), Ritter (Jean), Deffontaines (Benoît) et Michaud (Denis), *Petit guide de l'observation du paysage*, éd. Quae, Paris, 2006.

DEHERGNE 1963A = Dehergne (Joseph), *Le Bas-Poitou à la veille de la Révolution*, Commission d'histoire économique et sociale de la Révolution, Paris, 1963.

DEHERGNE 1963B = Dehergne (Joseph), « Bibliographie du Bas-Poitou à la veille de la Révolution : principaux mémoires, ouvrages et travaux concernant le XVIII^e siècle », *Mémoires de la Société des Antiquaires de l'Ouest*, 4^e série, t. VII, 1963 : 65-197.

DELATOCHE 1951 = Delatouche (Raymond), « La répartition géographique des modes de faire-valoir en France. Quelques exemples de métayage dans le Maine et l'Anjou, du XI^e au XIV^e siècle », *Les études sociales*, nouvelle série, n°14-16, déc. 1951 : 8-18.

DELELIS-DUSOLLIER 1986 = Delelis-Dusollier (Annick), « Histoire du paysage par l'analyse de la végétation : l'exemple des haies », dans *DU POLLEN...* 1986 : 110-115.

DELELIS-DUSOLLIER 1991 = Delelis-Dusollier (Annick), « Le paysage vu dans les bocages – Relations avec les types phytosociologiques », dans *Phytosociologie et paysages*, Colloques phytosociologiques, Versailles, 1991 (1988) : 347-364.

DELELIS-DUSOLLIER 1995 = Delelis-Dusollier (Annick), « Des terroirs de Bocage aux néobocages européens », dans *Les mutations dans le milieu rural*, Actes du colloque de géographie rurale tenu à Caen (17-18 sept. 1992) en l'honneur de Pierre Brunet, Presses Universitaires de Caen, Caen, 1995 : 265-273.

DELÉTANG 2006 = Delétang (Henri), « La prospection aérienne à basse altitude », dans *DABAS ET AL. (DIR.)* 2006 : 91-128.

DELEZIR & GUY 1988 = Delezir (Jean) et Guy (Max), « Spectres et filtrages en direction pour l'étude des parcellaires anciens », *Photo-interprétation*, n°92 - 3 - 4/3, 1988 : 138-146.

DELHOMMEAU 1988 = Delhommeau (Louis), « Le sort des archives de Luçon et de Maillezais pendant les guerres de religion », *Annuaire départemental de la Société d'Émulation de la Vendée*, 1988 : 63-72.

DELHON ET AL. 2003 = Delhon (Claire), Moutarde (Fanny), Tengberg (Margareta) et Thiébault (Stéphanie), « Perceptions et représentations de l'espace à travers les analyses archéobotaniques », *Études rurales*, n°167-168, juil.-déc. 2003 : 285-294.

DELORT 1993A = Delort (Robert), « Introduction. Pour une histoire de l'environnement », dans BECK & DELORT (DIR.) 1993 : 5-15.

DELORT 1993B = Delort (Robert), « Conclusion générale : histoire et futur », dans BECK & DELORT (DIR.) 1993 : 269-270.

DELORT & WALTER 2001 = Delort (Robert) et Walter (François), *Histoire de l'environnement européen*, PUF, Paris, 2001.

DELOZE 1994 = Deloze (Valérie), *A 83 Nantes-Niort. Programme de sondages carottés dans la vallée de la Vendée (Fontenay-le-Comte)*, rapport de prospection, AFAN-SRA, Nantes-Poitiers, 1994.

DEMANGEON 1927 = Demangeon (Albert), « La géographie de l'habitat rural », *Annales de Géographie*, t. 36, n°199, 1927 : 1-23.

DEMANGEON 1970 (1905) = Demangeon (Albert), *Les sources de la géographie de la France aux Archives nationales*, New York, Burt Franklin, 1970 (fac-similé de l'éd. 1905).

DÉMIANS D'ARCHIMBAULT 1987 = Démiens d'Archimbault (Gabrielle), « Le village et l'habitat rural », dans BARRALI ALTET (DIR.) 1987 : 85-102.

DEMOULE (DIR.) 2007A = Demoule (Jean-Paul) (dir.), *L'archéologie préventive dans le monde. Apports de l'archéologie préventive à la connaissance du passé*, Actes du colloque de Paris (BNF Tolbiac, 30 sept.-1er oct. 2005), La Découverte, Paris, 2007.

DEMOULE (DIR.) 2007B = Demoule (Jean-Paul) (dir.), *La révolution néolithique en France*, La Découverte, Paris, 2007.

DEMOULE ET AL. 2002 = Demoule (Jean-Paul), Schnapp (Alain), Giligny (François) et Lehöerff (A.), *Guide des méthodes de l'archéologie*, La Découverte, Paris, 2002.

DENÈGRE & SALGÉ 2004 = Denègre (Jean) et Salgé (François), *Les systèmes d'information géographique*, PUF, coll. Que sais-je ?, Paris, 2004 (1^{re} éd. 1996).

DENIS 1995 = Denis (Gilles), « Éléments pour une histoire de l'agronomie », dans BRUNEL & MORICEAU (DIR.) 1995 : 231-241.

DERRUAU 1996 (1969) = Derruau (Max), *Les formes du relief terrestre. Notions de géomorphologie*, Armand Colin, Paris, 1996 (1^{re} éd. 1969).

DESCHAMPS & PASCAL 1996 = Deschamps (Stéphane) et Pascal (Jérôme), « La cadastration antique de Rezé (Ratiatum, Loire-Atlantique) », dans CHOUQUER (DIR.) 1996a : 104-110.

DESCOLA 2002 = Descola (Philippe), *Par-delà nature et culture*, NRF Gallimard, Paris, 2002.

DESJARDINS 1969 (1869) = Desjardins (Ernest), *Géographie de la Gaule d'après la Table de Peutinger*, impr. Anastaltique, Paris-Bruxelles, 1969, 1969 (1^{re} éd. 1869).

DEVROEY 2003 = Devroey (Jean-Pierre), *Économie rurale et société dans l'Europe franque (VIe-IXe siècles)*, t. 1, Belin, Paris, 2003.

DI PIETRO & PINOTEAU 2003 = Di Pietro (Francesca) et Pinoteau (Caroline), « Association de formes et de dynamiques dans le bassin-versant de l'Aubrière (Indre-et-Loire) », *Études rurales*, n°167-168, juil.-déc. 2003 : 263-284.

DI PIETRO & PINOTEAU 2007 = Di Pietro (Francesca) et Pinoteau (Caroline), « Sous la forêt, le bocage ? Permanences et changements dans la structure du paysage de la Gâtine lochoise. Croisement des approches en écologie du paysage et morphologie dynamique », dans ANTOINE & MARGUERIE (DIR.) 2007 : 147-153.

DION 1946 = Dion (Roger), *La part de la géographie et celle de l'histoire dans l'explication de l'habitat rural du Bassin parisien*, Publications de la Société de géographie de Lille, Lille, 1946.

DION 1949 = Dion (Roger), « La géographie humaine rétrospective », *Cahiers internationaux de sociologie*, vol. VI, 1949 : 3-27.

DION 1959 = Dion (Roger), *Histoire de la vigne et du vin en France, des origines au XIX^e*, Paris, 1959.

DION 1991 (1934) = Dion (Roger), *Essai sur la formation du paysage rural français*, Flammarion, Paris, 1991 (1^{re} éd. 1934).

DIOT 1984-1985 = Diot (M.-F.), « La palynologie des périodes historiques en France », *Les nouvelles de l'archéologie*, n°18, hiver 1984-1985 : 23-26.

DIRY 2004 = Diry (Jean-Paul), *Les espaces ruraux*, Sedes, Paris, 1999.

DOBET 1947 = Dobet (François), « Quelques exemples d'ensembles cadastraux circulaires », *Annales de Bretagne*, t. 54, 1947 : 138-144.

DORIATH 1989 = Doriath (Myriam), *Occupation du sol et peuplement de la région de Mareuil-sur-Lay (Vendée) des origines à la fin du Moyen Âge*, mémoire de TER sous la direction de J.-B. Marquette, Université de Bordeaux III, Bordeaux, 1989.

DORIATH 1994 = Doriath (Myriam), « Occupation du sol et peuplement dans la région mareuillaise, des origines à la fin du Moyen Âge », *Recherches vendéennes*, n°1, 1994 : 155-180.

DOSSE 1987 = Dosse (François), *L'histoire en miettes. Des « Annales » à la « nouvelle histoire »*, La Découverte, Paris, 1987.

DOUSTEYSSIER & TRÉMENT 2006-2007 = Dousteyssier (Bertrand) et Trément (Frédéric), « Des "grands" et des "petits" domini ? "Grandes" et "petites" villae en Gaule Aquitaine. Le cas de la cité des Arvernes », *Revue archéologique du Centre de la France*, t. 45-46 [En ligne : <http://racf.revues.org/index711.html>], 2006-2007.

DOUSTEYSSIER, SEGARD & TRÉMENT 2004 = Dousteyssier (Bertrand), Segard (Maxence) et Trément (Frédéric), « Les villae gallo-romaines dans le territoire proche d'Augustonemetum – Clermont-Ferrand. Approche critique de la documentation archéologique », *Revue archéologique du Centre de la France*, t. 43 [En ligne sur : <http://racf.revues.org/index143.html>], 2004 : 115-147.

DU POLLEN... 1986 = *Du pollen au cadastre*, Actes du colloque organisé par le Groupe d'Histoire des Forêts Françaises (Lille, 10-12 oct. 1985), Hommes et Terres du Nord, n°2/3, Lille, 1986.

DUBOIS 1992 = Dubois (Karen), *Occupation du sol et histoire du peuplement dans le marais luçonnais (Vendée), des origines à la fin du Moyen Âge*, mémoire de TER sous la direction de J.-B. Marquette, Université de Bordeaux III, Bordeaux, 1992.

DUBOULOZ 2003 = Dubouloz (Jérôme), « L'évaluation des méthodes de diagnostic, simulations sur des sites de l'Aisne », *Les nouvelles de l'archéologie*, n°91, 1^{er} trimestre 2003 : 46-50.

DUBY 1962 = Duby (Georges), *L'économie rurale et la vie des campagnes dans l'Occident médiéval : France, Angleterre, Empire, IX^e-XV^e siècles : essai de synthèse et perspectives de recherches*, éd. Montaigne, Paris, 1962.

DUBY 1969 = Duby (Georges), *Guerriers et paysans. VII^e-XII^e, premier essor de l'économie européenne*, Gallimard, Paris, 1969.

DUBY & WALLON (DIR.) 1975 = Duby (Georges) et Wallon (Armand) (dir.), *Histoire de la France rurale*, Le Seuil, Paris, 1975.

DUCLoux 1989 = Ducloux (J.), *Carte pédologique de France à 1/100 000. Fontenay-le-Comte. Notice explicative*, INRA, Olivet, 1989.

DUFOUR 1976 = Dufour (Jeanne), « De l'openfield au bocage : l'évolution du paysage agraire dans les champagnes du Haut-Maine depuis le XVIII^e siècle », dans *Actes du 97^e Congrès national des sociétés savantes – Section de géographie*, (Nantes, 1972), Paris, 1976 : 105-119.

DUGAST-MATIFIEUX (DIR.) 1865 = Dugast-Matifieux (Charles) (dir.), *État du Poitou sous Louis XIV*, impr. P. Robuchon, Fontenay-le-Comte, 1865.

DUPARC 1964 = Duparc (Pierre), « Les tenures en hébergement et en abergement », *Bibliothèque de l'École des Chartes*, n°CXXII, 1964 : 5-88.

DUPONT 1983 = Dupont (Martine), *Société et peuplement en Bas-Poitou occidental du XI^e au XIII^e d'après les cartulaires du Bas-Poitou et d'Orbestier*, mémoire de maîtrise sous la direction de R. Durand, Université de Nantes, Nantes, 1983.

DUPOUEY ET AL. (DIR.) 2007 = Dupouey (Jean-Louis), Dambrine (Étienne), Dardignac (Cécile) et Georges-Leroy (Murielle) (dir.), *La mémoire des forêts*, Actes du colloque « Forêt, archéologie et environnement » (14-16 déc. 2004), coédités par l'ONF, l'INRA et la DRAC de Lorraine, Nancy, 2007.

DURAND 1998 = Durand (Aline), *Les paysages médiévaux du Languedoc (X^e-XII^e siècle)*, Presses Universitaires du Mirail, Toulouse, 1998.

DURAND 1999 = Durand (Aline), «La formation du paysage languedocien : histoire et anthracologie des terroirs alluvionnaires de plaine et de moyenne vallée (X^e-XIII^e siècles) », dans A. BAZZANA (DIR.), *Castrum 5. Archéologie des espaces agraires méditerranéens au Moyen Âge*, Actes du colloque de Murcie (8-12 mai 1992), Casa de Velasquez - EFR - Ayuntamiento de Murcia, Madrid-Palais Farnèse-Murcie, 1994 : 227-240.

DURAND 2005 = Durand (Aline), «À la recherche du paysage médiéval. Approches paléoenvironnementales », dans CURSENTE & MOUSNIER (DIR.) 2005 : 363-379.

DURAND-DASTÈS ET AL. 1998 = Durand-Dastès (F.), Favory (F.), Fiches (J.-L.), Mathian (H.), Raynaud (C.), Sanders (L.), van der Leeuw (S.) (dir.), *Des oppida aux métropoles. Archéologues et géographes en vallée du Rhône*, Anthropos, Paris, 1998.

DURET 1995 = Duret (André), *Luçon, ville épiscopale et capitale vendéenne*, L'Etrave, Luçon, 1995.

DYER 1989 = Dyer (Colin), *La France revisitée. Sur les traces d'Arthur Young*, Denoël, Paris, 1989.

ESTIENNE 1552 = Estienne (Charles), *La Guide des chemins de France*, Paris [consultation sur Gallica, BNF], 1552.

ESTIENNE 1935 (1^{RE} ÉD. 1553) = Estienne (Charles), *La guide des chemins de France*, réédité par Bonnerot, Paris, 1935 (1^{re} éd. 1553).

ETCHEVERRIA 1996-1997 = Etcheverria (Olivier), «Le chemin rural, nouvelle vitrine des campagnes ? », *Strates*, n°9 "Crises et mutations des territoires" [En ligne sur : <http://strates.revues.org/document627.html>], 1996-1997.

ETCHEVERRIA 2000 = Etcheverria (Olivier), «Les chemins ruraux et leur revalorisation touristique-culturelle. L'exemple du Pays basque », *Ruralia*, n°7 [En ligne sur : <http://ruralia.revues.org/document196.html>], 2000.

FABRE ET AL. (DIR.) 1996 = Fabre (Ghislaine), Bourin (Monique), Caille (Jacqueline) et Debord (André) (dir.), *Morphogenèse du village médiéval (IX^e-XII^e siècle)*, Actes de la table ronde de Montpellier (22-23 fév. 1993), Cahiers du Patrimoine, Association pour la connaissance du patrimoine du Languedoc-Roussillon, Montpellier, 1996.

FAILLE & LACROCQ 1979 = Faille (René) et Lacrocq (Nelly), *Les ingénieurs géographes Claude, François et Claude-Félix Masse*, Rupella, La Rochelle, 1979.

FAJON & LÉON 2003 = Fajon (Philippe) et Léon (Gaël), « Approche des voies antiques et des structures du paysage en Haute-Normandie », dans FAVORY & VIGNOT (DIR.) 2003 : 41-52.

FAJON & LEPERT 2000 = Fajon (Philippe) et Lepert (Thierry), « Mutation agricole à la fin de l'Âge du Fer », dans MARION & BLANCQUAERT (DIR.) 2000 : 427-443.

FAURE-BOUCHARLAT (DIR.) 2001 = Faure-Boucharlat (Élise) (dir.), *Vivre à la campagne au Moyen Âge : l'habitat rural du V^e au XII^e siècle (Bresse, Lyonnais, Dauphiné) d'après les données archéologiques*, Association lyonnaise pour la promotion de l'archéologie en Rhône-Alpes, DARA, n°21, Lyon, 2001.

FAVORY 1983 = Favory (François), « Propositions pour une modélisation des cadastres ruraux antiques », dans CLAVEL-LÉVÊQUE (DIR.) 1983 : 51-135.

FAVORY 1991 = Favory (François), « Le territoire de Murviel-lès-Montpellier dans l'Antiquité et le Moyen Âge », *Revue archéologique de Narbonnaise*, n°24, 1991 : 63-111.

FAVORY 1997 = Favory (François), « Retour critique sur les centuriations du Languedoc oriental, leur existence et leur datation », dans CHOUQUER (DIR.) 1997 : 96-126.

FAVORY & FICHES (DIR.) 1994 = Favory (François) et Fiches (Jean-Luc) (dir.), *Les campagnes de la France méditerranéenne dans l'Antiquité et le haut Moyen Âge. Études micro-régionales*, éd. de la Maison des Sciences de l'Homme, DAF, n°42, Paris, 1994.

FAVORY & VIGNOT (DIR.) 2003 = Favory (François) et Vignot (Anne) (dir.), *Actualité de la recherche en histoire et archéologie agraires*, Actes du colloque international AGER V (19-20 sept. 2000), Presses Universitaires Franc-Comtoises, Besançon, 2003.

FAVORY & RAYNAUD 1992 = Favory (François) et Raynaud (Claude), « La production du paysage en Languedoc oriental dans l'Antiquité et au Moyen Âge : étude de Mauguio (Hérault) », *Mappemonde*, n°1/92, 1992 : 12-16.

FAVORY & CHARRAUT 1994 = Favory (François) et Charraut (Daniel), « Mise au point d'un logiciel de traitement d'image : recherche sur les parcellaires fossiles et leur métrologie », *AGER*, n°4, juin 1994 : 28-29.

FAVORY, PARODI & POUPET 1994 = Favory (François), Parodi (Anne), Poupet (Pierre) et Raynaud (Claude), « Lunel-Viel et son territoire », dans F. FAVORY et J.-L. FICHES, *Les campagnes de la France méditerranéenne dans l'Antiquité et le haut Moyen Âge. Études microrégionales*, Maison des Sciences de l'Homme, DAF n°42, Paris, 1994 : 163-245.

FAVORY ET AL. 1994A = Favory (François) *et al.*, « L'habitat gallo-romain autour de l'étang de l'Or (Hérault). Hiérarchie, dynamique et réseaux du II^e s. au V^e s. ap. J.-C. », dans *Mélanges Pierre Lévêque*, t. 8, Annales littéraires de l'Université de Besançon, Paris, 1994 : 123-215.

FAVORY ET AL. 1994B = Favory (François) *et al.*, « L'habitat rural romain en basse vallée du Rhône. De l'utilisation de la télédétection et des S.I.G. en archéologie », *Les nouvelles de l'archéologie*, n°57, automne 1994 : 46-50.

FAVORY, RAYNAUD ET ROGER 1996 = Favory (François), Raynaud (Claude) et Roger (Karine), « La romanisation des campagnes autour de l'étang de l'Or (Hérault). Hiérarchie, dynamique et réseaux du II^e s. au I^{er} s. ap. J.-C. », dans BAYARD & COLLART (DIR.) 1996 : 305-308.

FAVREAU 1965 = Favreau (Robert), « Les ports de la côte poitevine au XV^e siècle », *Bulletin philologique et historique (jusqu'à 1610) du Comité des travaux historiques et scientifiques*, 62^e année, 1965 : 13-61.

FAVREAU 1968 = Favreau (Robert), « Le commerce du sel en Poitou à la fin du Moyen Âge », *Bulletin philologique et historique (jusqu'à 1610) du Comité des travaux historiques et scientifiques*, Actes du 91^e congrès national des Sociétés savantes (Rennes, 1er-5 avril 1966), Paris, vol. 1, 1968 : 185-223.

FAVREAU 1971 = Favreau (Robert), « Aspects de la vie économique dans le Centre-Ouest, fin XIII^e-début XIV^e siècle », *Mémoires de la Société archéologique et historique de la Charente*, 1971 : 511-529.

FAVREAU 1987 = Favreau (Robert), « Les débuts de la ville de la Rochelle », *Cahiers de civilisation médiévale*, t. 30, n^o1, janv.-mars 1987 : 3-32.

FAVREAU 1996 = Favreau (Robert), « La formation d'un nouveau réseau urbain dans le Centre-Ouest du Xe au XIII^e siècle », dans GUIGNET & HIERNARD (DIR.) 1996 : 91-108.

FAVREAU 2002 = Favreau (Robert), « Naissance des communes en Poitou, Aunis, Saintonge et Angoumois », dans R. FAVREAU, R. RECH ET Y.-J. RIOU (DIR.), *Bonnes villes du Poitou et des pays charentais du XII^e au XVIII^e siècle (communes, franchises et libertés)*, Actes du colloque de Saint-Jean-d'Angély (24-25 sept. 1999), Mémoires de la Société des Antiquaires de l'Ouest et des musées de Poitiers, 5^e série, n^o8, Poitiers, 2002 : 151-165.

FAVREAU (DIR.) 1973 = Favreau (Robert) (dir.), *Monumenta Historiae Galliarum, Atlas historique français. Le territoire de la France et de quelques pays voisins – Anjou*, t. II, I.G.N., Paris, 1973.

FAVREAU ET AL. 1988 = Favreau (Robert) *et al.*, *Haut-Poitou. Deux-Sèvre, Vienne*, Bonneton, Paris, 1988.

FELLER, MANE & PIPONNIER (DIR.) 1998 = Feller (Laurent), Mane (Perrine) et Piponnier (Françoise) (dir.), *Le village médiéval et son environnement. Études offertes à Jean-Marie Pesez*, Publications de la Sorbonne, Paris, 1998.

FÉNELON 1949 = Fénelon (Paul), « Problèmes de structure agraire en Poitou », *Bulletin du groupe poitevin d'études géographiques*, t. 2, n^o1, 1949 : 7-12.

FÉNELON 1978 = Fénelon (Paul), *Atlas et géographie des Pays de Loire*, Flammarion et éd. Famot, Paris, 1978.

FERDIÈRE 1978 = Ferdière (Alain), « Les haies et l'histoire », dans PRAT ET AL., *Aménagements et bocage. Éléments de réflexion pour une méthodologie*, Bulletin de l'Institut d'Écologie Appliquée, 1978 : 91-119.

FERDIÈRE 1988 = Ferdière (Alain), *Les campagnes en Gaule romaines, t. 1 : Les hommes et l'environnement en Gaule rurale (52 av. J.-C.-486 apr. J.-C.)*, Errance, Paris, 1988.

FERDIÈRE 1995 = Ferdière (Alain), « Archéologie et histoire rurale. Nouvelles ouvertures », dans BRUNEL & MORICEAU (DIR.) 1995 : 151-154.

FERDIÈRE 1996 = Ferdière (Alain), « Stratégie de fouille des parcellaires en archéologie préventive », dans CHOUQUER (DIR.) 1996b : 81-87.

FERDIÈRE 2005 = Ferdière (Alain), *Les Gaules, II^e s. av. J.-C. - V^e s. apr. J.-C.*, Armand Colin, Paris, 2005.

FERDIÈRE 2006 = Ferdière (Alain), « Les transformations des campagnes et de l'économie rurale en Gaule romaine », dans D. PAUNIER (DIR.), *La romanisation et la question de l'héritage celtique*, Actes de la table ronde de Lausanne (17-18 juin 2005), Centre archéologique européen de Bibracte, Glux-en-Glenne, 2006 : 109-130.

FERDIÈRE (DIR.) 1998 = Ferdière (Alain) (dir.), *La prospection*, Errance, Paris, 1998.

FERDIÈRE & ZADORA-RIO (DIR.) 1986 = Ferdière (Alain) et Zadora-Rio (Élisabeth) (dir.), *La prospection archéologique. Paysage et peuplement*, Actes de la table ronde de Paris (14-15 mai 1982), éd. de la Maison des Sciences de l'Homme, DAF, n°3, Paris, 1986.

FERDIÈRE ET AL. 2006 = Ferdière (Alain), Malrain (François), Matteredne (Véronique), Méniel (Patrice), Nissen Jaubert (Anne), *Histoire de l'agriculture en Gaule. 500 av. J.-C. - 1000 apr. J.-C.*, Errance, Paris, 2006.

FICHES 1994 = Fiches (Jean-Luc), « Campagnes des Gaules. Un possible tableau archéologique », *Histoire et Sociétés rurales*, n°2, 1994 : 11-31.

FIERRO-DOMENECH 1986 = Fierro-Domenech (Alfred), *Le Pré Carré. Géographie historique de la France*, Robert Laffont, Paris, 1986.

FILLON & ROCHEBRUNE 1981 (1887) = Fillon (Benjamin) et Rochebrune (Olivier de), *Études historiques et artistiques*, Jeanne Laffitte, Marseille, 1981 (1^{re} éd. 1887, réimp.).

FIXOT & ZADORA-RIO (DIR.) 1990 = Fixot (Michel) et Zadora-Rio (Élisabeth) (dir.), *L'église, la campagne, le terroir*, CNRS Éditions, Paris, 1990.

FIXOT & ZADORA-RIO (DIR.) 1994 = Fixot (Michel) et Zadora-Rio (Élisabeth) (dir.), *L'environnement des églises et la topographie religieuse des campagnes médiévales*, Actes du III^e congrès international d'archéologie médiévale (Aix-en-Provence, 28-30 sept. 1989), éd. de la Maison des Sciences de l'Homme, DAF, n°46, Paris, 1994.

FLATRÈS 1959 = Flatrès (Pierre), « Les structures rurales de la frange atlantique de l'Europe », dans *Géographie et histoire agraires*, Actes du colloque international de Nancy (sept. 1957), Annales de l'Est, 1959 : 193-201.

FLATRÈS 1971 = Flatrès (Pierre), « Les anciennes structures rurales de Bretagne d'après le cartulaire de Redon. Le paysage rural et son évolution », *Études rurales*, n°41, 1971 : 87-93.

FLATRÈS 1976 = Flatrès (Pierre), « Rapport de synthèse [géographie] », dans *LES BOCAGES...* 1976 : 21-30.

FLATRÈS 1979 = Flatrès (Pierre), « L'évolution des bocages : la région Bretagne », *Norois*, n°103, 1979 : 303-320.

FLATRÈS 1993 = Flatrès (Pierre), « Les bocages. Répartition et typologie », dans *ARCHÉOLOGIE DU PAYSAGE...* 1993 : 70-73.

FLATRÈS-MURY 1982 = Flatrès-Mury (Huguette), « Analyse et évaluation des paysages », *Revue de géographie de Lyon*, n°4, 1982 : 343-363.

FLATRÈS-MURY 1984 = Flatrès-Mury (Huguette), « L'évaluation des paysages bretons », dans *Lire le paysage, lire les paysages*, Actes du colloque des 24-25 nov. 1983, Publications de l'Université de Saint-Étienne, Saint-Étienne, 1984 : 39-57.

FLEMING 2008 (1988) = Fleming (Andrew), *The Dartmoor reaves. Investigating prehistoric land divisions*, Windgather Press, Oxford, 2008 (1^{re} éd. 1988, éd. revue et augm.).

FONTENEAU 1837 = Fonteneau (Dom), « Dissertation sur les voies romaines en Poitou », *Mémoires de la Société des Antiquaires de l'Ouest*, t. II (1836), 1837 : 77-108.

FONTENELLE DE VAUDORÉ 1841 = Fontenelle de Vaudoré (M. de la), « Recherches sur les deux voies romaines de Limonum (Poitiers) à Juliomagus (Angers), et de Limonum (Poitiers) au Portus-Namnetum (Nantes) », *Bulletin de la société des Antiquaires de l'Ouest*, 3^e série, t. XII, 1841 : 81-156.

FOSSIER 1971 = Fossier (Robert), « Le médiéviste et la photographie aérienne. Méthode », *Archeologia*, n°42, sept.-oct. 1971 : 16-29.

FOSSIER 1980A = Fossier (Robert), « Archéologie aérienne et histoire médiévale », *Dossiers d'Archéologie*, n°43, 1980 : 46-51.

FOSSIER 1980B = Fossier (Robert), « Étapes de l'aménagement du paysage agraire au pays de Montreuil », dans *Actes du X^e congrès des historiens médiévistes de l'enseignement supérieur public*, "Le paysage rural : réalités et représentations" (Lille, 18-19 mai 1979), *Revue du Nord*, n°LXII, n°244, 1980 : 97-116.

FOSSIER 1982 = Fossier (Robert), *Enfance de l'Europe (X^e-XII^e siècle). Aspects économiques et sociaux, t. I : L'homme et son espace*, PUF, Paris, 1982.

FOSSIER 1987 (1968) = Fossier (Robert), *La terre et les hommes en Picardie jusqu'à la fin du XIII^e siècle*, CRDP, Amiens, 1987 (1^{re} éd. 1968).

FOSSIER 1990A = Fossier (Robert), « La naissance du village », dans R. DELORT (DIR.), *La France de l'An Mil*, Le Seuil, Paris, 1990 : 162-168.

FOSSIER 1990B = Fossier (Robert), « Observations sur le parcellaire », dans H. AT SMA ET A. BURGUIÈRE (DIR.), *Marc Bloch aujourd'hui. Histoire comparée et sciences sociales*, EHESS, Paris, 1990 : 219-222.

FOSSIER 1991 = Fossier (Robert), « Réflexions sur un modèle », dans L'AN MIL... 1991 : 77-79.

FOSSIER 1992 = Fossier (Robert), *Hommes et villages d'Occident au Moyen Âge*, Publications de la Sorbonne, Paris, 1992 (1^{re} éd. 1986).

FOSSIER 1995A = Fossier (Robert), *Villages et villageois au Moyen Âge*, Christian, Paris, 1995.

FOSSIER 1995B = Fossier (Robert), « Préface », dans LORREN & PÉRIN (DIR.) 1995 : VII-VIII.

FOSSIER (DIR.) 1990 = Fossier (Robert) (dir.), *Le Moyen Âge. 2 : L'éveil de l'Europe (950-1250)*, Armand Colin, Paris, 1990 (1^{re} éd. 1982).

FOSSIER & CHAPELOT 1980 = Fossier (Robert) et Chapelot (Jean), *Le village et la maison au Moyen Âge*, Hachette, Paris, 1980.

FOUCAULT 2002 (1969) = Foucault (Michel), *L'archéologie du savoir*, Gallimard, Paris, 2002 (1^{re} éd. 1969).

FOUCAULT 2003 = Foucault (Mélodie), « Dynamique d'un corridor "fluvial" sur la commune des Maillys (Côte-d'Or) », *Études rurales*, n°167-168, juil.-déc. 2003 : 227-246.

FOURQUIN 1975 = Fourquin (Guy), « Le temps de la croissance », dans DUBY & WALLON (DIR.) 1975 : 419-607.

FOURTEAU 1983 = Fourteau (Anne-Marie), « Botanique et paysage. Les haies d'une commune du Berry (Sagonne) », *Archéologie médiévale*, n°XIII, 1983 : 155-183.

FRANÇOISE DIT MIRET 1994 = Françoise dit Miret (Luc), « Questions de vocabulaire et de techniques », *Les nouvelles de l'archéologie*, n°58, hiver 1994 : 9-10.

GABILLY ET AL. 1997 (1978) = Gabilly (Jean), Cariou (Élie) *et al.*, *Poitou-Vendée-Charentes*, coll. Guides géologiques régionaux, Paris-Milan-Barcelone, 1997 (1^{re} éd. 1978).

GABORY 1914 = Gabory (Émile), *Napoléon et la Vendée*, Librairie académique Perrin, Paris, 1914.

GALINIÉ 2000 = Galinié (Henri), *Ville, espace urbain et archéologie : essai*, Maison des Sciences de la ville, de l'urbanisme et des paysages, Tours, 2000.

GAMBIER 1963 = Gambier (J.), *L'âge du marais poitevin*, éd. Henri Potier, La Roche-sur-Yon (extrait de l'Annuaire départemental de la Société d'Émulation de la Vendée, 1963 : 97-102), 1963.

GANDINI 2008 = Gandini (Cristina), *Des campagnes gauloises aux campagnes de l'Antiquité tardive. La dynamique de l'habitat rural dans la cité des Bituriges Cubi (II^e s. av. J.-C. - VII^e s. apr. J.-C.)*, Revue archéologique du Centre de la France, suppl. n°33, éd. FERAC, Tours, 2008.

GARAUD 1949 = Garaud (Marcel), « Les origines des "pagi" poitevins du Moyen Âge (VI^e-XI^e siècles) », *Revue historique de droit français et étranger*, 27^e année, 4^e série, 1949 : 543-561.

GARAUD 1964 = Garaud (Marcel), *Les châtelains du Poitou et l'avènement du régime féodal (XI^e et XII^e s.)*, Mémoires de la Société des Antiquaires de l'Ouest, Poitiers, 1964.

GARAUD 1967 = Garaud (Marcel), « Recherches sur les défrichements dans la Gâtine poitevine aux XI^e et XII^e siècles », *Bulletin de la société des Antiquaires de l'Ouest*, 4^e série, t. IX, 1967 : 11-27.

GARCIA 2000 = Garcia (Patrick), « L'espace géographique et les historiens », dans J. LÉVY ET M. LUSSAULT (DIR.), *Logiques de l'espace, esprit des lieux*, Actes du colloque international de Cerisy "Géographies à Cerisy", Belin, Paris, 2000 : 73-92.

GARCIA & VERDIN (DIR.) 2002 = Garcia (Dominique) et Verdin (Florence) (dir.), *Territoires celtiques. Espaces ethniques et territoires des agglomérations protohistoriques d'Europe occidentale*, Actes du XXIV^e colloque international de l'AFEAF (Martignes, 1er-4 juin 2000), Errance, Paris, 2002.

GAUCHER 1976 = Gaucher (Michel), *L'agriculture vendéenne. Son évolution aux XIX^e et XX^e siècles*, Les Amitiés Sablaises, Les Sables-d'Olonne, 1976.

GAUTHIER 1980 = Gauthier (Pierre), « Les noms de lieux d'origine religieuse en Poitou », dans *Onomastique-dialectologie*, Actes du colloque tenu à Loches (mai 1978), Société française d'onomastique, Dijon, 1980 : 72-82.

GAUTHIER 1985 = Gauthier (Pierre), « Toponymie et peuplement en Bas Poitou aux époques anciennes (préhistorique, gallo-romaine et du haut Moyen Âge) », *XVI^e Congrès international de linguística filologia romàniques*, (7-12 avr. 1980), Palma de Mallorca, 1985 : 293-295.

GAUTHIER 1991 = Gauthier (Nancy), « L'Antiquité se poursuit-elle jusqu'à l'an Mil ? », dans *L'AN MIL...* 1991 : 69-76.

GAUTHIER & GALINIÉ (DIR.) 1997 = Gauthier (Nancy) et Galinié (Henri) (dir.), *Grégoire de Tours et l'espace gaulois*, Actes du congrès international de Tours (3-5 nov. 1994), Revue Archéologique du Centre de la France, suppl. n°13, Tours, 1997.

GAUTIER 1941 = Gautier (Marcel), « Remarques sur la structure des champs bretons », *Annales de Bretagne et des Pays de l'Ouest*, t. 48, 1941 : 387-394.

GAUTIER 1949A = Gautier (Marcel), *La Vendée (Bas-Poitou). Esquisse géographique*, éd. Potier, La Roche-sur-Yon, 1949.

GAUTIER 1949B = Gautier (Marcel), « Ensembles cadastraux circulaires en Vendée », *Annales de Bretagne*, t. 56, 1949 : 154-164.

GAUTIER 1949C = Gautier (Marcel), « L'établissement du réseau ferré à voie normale en Vendée », *Bulletin du groupe poitevin d'études géographiques*, t. 2, n°4, 1949 : 6-21.

GAUTIER 1950A = Gautier (Marcel), « Les chemins morts dans la France de l'Ouest », *Annales de Bretagne*, t. 57, 1950 : 216-228.

GAUTIER 1950B = Gautier (Marcel), « Vieux chemins de Vendée », *Le nouveau messager de la Vendée*, hebdomadaire d'information non politique, éd. Potier, La Roche-sur-Yon, 15 janv.-19 mars 1950.

GAUTIER 1951A = Gautier (Marcel), « Les rapports entre l'hydrographie et la structure dans le bocage vendéen et la Gâtine de Parthenay », *Annales de Géographie*, t. 60, n°320, mai-juin 1951 : 183-198.

GAUTIER 1951B = Gautier (Marcel), « Quelques aspects de la circulation rurale en Vendée », *Bulletin du groupe poitevin d'études géographiques*, t. 4, n°1, 1951 : 17-21.

GAUTIER 1953 = Gautier (Marcel), « Un chapitre négligé de la géographie agraire : les enseignements des chemins ruraux », *L'information géographique*, 17^e année, 1953 : 93-97.

GAUTIER 1963 = Gautier (Marcel), « Pérennité ou caducité des chemins ruraux », dans A. MEYNIER (DIR.), *Colloque de géographie agraire*, (23-24 nov. 1963), impr. Réunies, Rennes, 1963 : 69-79.

GAUTIER 1967 = Gautier (Marcel), « Les réseaux étoilés de chemins ruraux en France », dans *Mélanges de Géographie physique, humaine, économique, appliquée offerts à M. Omer Tulippe. Tome I « Géographie physique et géographie humaine »*, éd. J. Duculot et Gembloux, 1967 : 322-331.

GAUTIER 1971 = Gautier (Marcel), *Chemins et véhicules de nos campagnes*, Presses Universitaires de Bretagne, Saint-Brieuc, 1971.

GAUTIER 1996 = Gautier (Maurice), « Les parcellaires antiques du Porhoët et la vallée de l'Yvel (Morbihan) », dans CHOUQUER (DIR.) 1996a : 49-56.

GAUTIER 2002 = Gautier (Maurice), « Pour une nouvelle géographie antique des pays de Brocéliande », dans PH. WALTER (DIR.), *Brocéliande ou le génie du lieu*, Presses Universitaires de Grenoble, Grenoble, 2002 : 30-48.

GAUTIER, NAAS & LEROUX 1996 = Gautier (Maurice), Naas (Patrick) et Leroux (Gilles), « Archéologie des paysages agraires armoricains. Éléments pour une nouvelle approche », dans CHOUQUER (DIR.) 1996b : 45-56.

GEBHARDT 1992 = Gebhardt (Anne), « Évolution du paléopaysage agricole dans le Nord-Ouest de la France : premiers résultats micromorphologiques », *Revue d'Archéométrie*, n°16, 1992 : 51-61.

GEBHARDT 2000 = Gebhardt (Anne), « Le rôle de la micromorphologie des sols dans la formation des paysages », *Études rurales*, n°153-154, 2000 : 139-149.

GEBHARDT ET AL. 2007 = Gebhardt (Anne) *et al.*, « Des premiers agriculteurs aux bocages armoricains, les données des disciplines paléo-environnementales », dans ANTOINE & MARGUERIE (DIR.) 2007 : 51-61.

GEOFFROY 1996 = Geoffroy (Bernard), « Les mutations de la hiérarchie urbaine de la Vendée depuis un siècle », dans GUIGNET & HIERNARD (DIR.) 1996 : 469-485.

GÉRARD 1987 = Gérard (Alain), *Bocains et plainauds en Bas-Poitou au XVIII^e siècle*, mémoire de thèse sous la direction de J. Tarrade et J. Marcade, Université de Poitiers, Poitiers, 1987.

GÉRARD 2001 = Gérard (Alain), *Les Vendéens des origines à nos jours*, Centre vendéen de recherches historiques, La Roche-sur-Yon, 2001.

GILETTE 1943 = Gillette (A.V. de la), *Un village de France : Péault en Bas Poitou*, Imprimerie P. & O. Lussaud Frères, Fontenay-le-Comte, 1943.

GINOUVÈS ET AL. 1990 = Ginouvès (Olivier), Janin (Thierry), Vidal (Laurent) et Poupet (Pierre), « Paléosols et structures agraires enfouies : quelques exemples d'approche du paysage rural », dans VAN DER LEEUW & FICHES (DIR.) 1990 : 383-418.

GIOT, BATT & MORZADEC 1982 = Giot (Pierre-Roland), Batt (Michael) et Morzadec (Thérèse), *Archéologie du paysage agraire armoricain*, Travaux n°40 du Laboratoire d'Anthropologie – Préhistoire – Protohistoire – Quaternaire armoricains de l'Université de Rennes 1, Rennes, 1982.

GIRAUD 1993 = Giraud (Cécile), *Étude archéologique du site de la Papaudière (Vendée)*, mémoire de maîtrise sous la direction d'A. Ferdière, Université François-Rabelais, Tours, 1993.

GOUDINEAU 1992 = Goudineau (Christian), « Rapport de synthèse », dans VILLES ET AGGLOMÉRATIONS... 1992 : 497-501.

GRANDADAM 1992 = Grandadam (Marc), *Petite histoire de la cartographie*, auteur-éditeur, 1992.

GRENIER 1985 (1931-1934) = Grenier (Albert), *Manuel d'archéologie gallo-romaine, tome 2 : L'archéologie du sol – les routes*, Picard, Paris, 1985 (1^{re} éd. 1931-1934, réimp.).

GUADAGNIN & CUISENIER (DIR.) 1988 = Guadagnin (Rémy) et Cuisenier (Jean) (dir.), *Un village au temps de Charlemagne. Moines et paysans de l'abbaye de Saint-Denis du VIII^e siècle à l'an Mil*, catalogue d'exposition, R.M.N., Paris, 1988.

GUÉRIN 1992 = Guérin (Frédéric), *A 83 Nantes-Niort. St-Linaire (Ste-Hermine)*, rapport de fouille, AFAN-SRA, Nantes-Poitiers, 1992.

GUÉRIN 1993A = Guérin (Frédéric), *A 83 Nantes-Niort. Champ de Gré (Auzay)*, rapport de fouille, AFAN-SRA, Nantes-Poitiers, 1993.

GUÉRIN 1993B = Guérin (Frédéric), *A 83 Nantes-Niort. Le Pineau (Pouillé)*, rapport de fouille, AFAN-SRA, Nantes-Poitiers, 1993.

GUÉRIN 2005 = Guérin (Frédéric), *Le Langon (Opération 2004-197), Rue du Chapeau Rouge*, rapport de fouille, AFAN-SRA, Nantes-Poitiers, 2005.

GUERNY 1959 = Guerny (Yannick du), *Dictionnaire topographique, historique et géographique de la Vendée. Canton de la Roche-sur-Yon*, publié par Yannick du Guerny, Luçon, 1959.

GUERREAU 1990 = Guerreau (Alain), « Lournand au X^e siècle : histoire et fiction », *Le Moyen Âge. Revue d'histoire et de philologie*, n°2, 1990 : 519-537.

GUERREAU 1996 = Guerreau (Alain), « Quelques caractères spécifiques de l'espace féodal européen », dans N. BULST, R. DESCIMON ET A. GUERRÉAU (DIR.), *L'État ou le Roi. Les fondations de la modernité monarchique en France (XIV^e-XVII^e siècle)*, Paris, 1996 : 85-101.

GUERREAU 2001 = Guerreau (Alain), *L'avenir d'un passé incertain. Quelle histoire du Moyen Âge au XXI^e siècle ?*, Le Seuil, Paris, 2001.

GUERRINI & MUXART 1989 = Guerrini (Marie-Claude) et Muxart (Tatiana), « Dur ! Dur ! La polysémie des concepts dans l'entreprise interdisciplinaire », dans MATHIEU & JOLLIVET (DIR.) 1989 : 71-80.

GUIGNET 1996A = Guignet (Philippe), « Le fait urbain entre Louis XIV et Louis-Philippe : vue cavalière sur un siècle et demi d'évolution démographique des villes poitevines et charentaises », dans GUIGNET & HIERNARD (DIR.) 1996 : 313-330.

GUIGNET 1996B = Guignet (Philippe), « Conclusion générale », dans GUIGNET & HIERNARD (DIR.) 1996 : 533-540.

GUIGNET & HIERNARD (DIR.) 1996 = Guignet (Philippe) et Hiernard (Jean) (dir.), *Les réseaux urbains dans le Centre-Ouest atlantique de l'Antiquité à nos jours*, Actes du colloque du GERHICO (Poitiers, 13-15 mai 1993), Mémoires de la Société des Antiquaires de l'Ouest, 5^e série, t. 3, Poitiers, 1996.

GUILAINE 2000 = Guilaïne (Jean), « Changeons d'échelle : pour la très longue durée, pour de larges espaces », *Études rurales*, n°153-154, janv.-juin 2000 : 9-21.

GUILAINE (DIR.) 1991 = Guilaïne (Jean) (dir.), *Pour une archéologie agraire. À la croisée des sciences de l'Homme et de la nature*, Armand Colin, Paris, 1991.

GUILLEMET 2003 = Guillemet (Dominique), « Capitales provinciales et espaces de commandement dans le Centre-Ouest sous l'Ancien Régime », dans Y. JEAN (DIR.), *Les nouveaux territoires de Poitou-Charentes : Agglomération, Pays, Intercommunalités*, IAAT [en ligne sur : www.sir-poitou-charentes.org/STOCKPDF/Nouveaux_territoires/Espace_de_commandement.pdf], 2003.

GUILLOT 1996 = Guillot (Pascal), « L'armature urbaine du Poitou et la mise en place du nouveau réseau routier à la fin de l'Ancien Régime », dans GUIGNET & HIERNARD (DIR.) 1996 : 291-302.

GUILLOT & FAVREAU (DIR.) 1997 = Guillot (Olivier) et Favreau (Robert) (dir.), *Pays de Loire et Aquitaine de Robert le Fort aux premiers Capétiens*, Actes du colloque scientifique international d'Angers (sept. 1987), Mémoires de la Société des Antiquaires de l'Ouest, 5^e série, Poitiers, 1997.

GUY 1985 = Guy (Max), « Méthodes de datation relative des voies de communication par télédétection », dans *Les routes du Sud de la France de l'Antiquité à l'époque contemporaine*, Actes du colloque tenu dans le cadre du 110^e congrès national des sociétés savantes (Montpellier, 1985), CTHS, Paris, 1985 : 9-23.

GUY & PASSELAC 1991 = Guy (Max) et Passelac (Michel), « Prospection aérienne et télédétection des structures de parcelles », dans GUILAINE (DIR.) 1991 : 103-129.

HAMON 2003 = Hamon (Anne-Louise), *Vendéopôle Sud Vendée. Rue de l'Innovation (Fontenay-le-Comte)*, rapport de diagnostic archéologique, Inrap-SRA, Nantes, 2003.

HENSEL 1966 = Hensel (W.), « Perspectives de la recherche archéologique sur le milieu rural en Europe occidentale du haut Moyen Âge », *Agricoltura e mondo rurale in occidente nell'alto medioevo*, Actes des Rencontres du 22-28 avril 1965, Centro italiano di studi sull'Alto Medioevo, Settimane di studio, n°13, Spoleto, 1966 : 695-721.

HERVÉ 2006A = Hervé (Marie-Laure), *Le Langon (Vendée). Rue de l'Industrie*, rapport de diagnostic archéologique, Inrap-SRA, Nantes, 2006.

HERVÉ 2006B = Hervé (Marie-Laure), *Le Langon (Vendée). Rue des Cours d'Eau*, rapport de diagnostic archéologique, Inrap-SRA, Nantes, 2006.

HERVIEU, DÉSIRÉ DIT GOSSET & BARRÉ (DIR.) 2003 = Hervieu (Jean-Paul), Désiré dit Gosset (Gilles) et Barré (Éric) (dir.), *Les paysages ruraux en Normandie*, Actes du XXXVII^e Congrès des Sociétés historiques et archéologiques de Normandie (Pont-Audemer, 17-20 oct. 2002), Annales de Normandie, Caen, 2003.

HIERNARD 1996A = Hiernard (Jean), « Le premier réseau à caractère urbain du Centre-Ouest de la Gaule », dans GUIGNET & HIERNARD (DIR.) 1996 : 35-56.

HIERNARD 1996B = Hiernard (Jean), « La circulation monétaire », dans PROVOST *ET AL.* 1996 : 44-51.

HIERNARD & SIMON-HIERNARD 1996 = Hiernard (Jean) et Simon-Hiernard (Dominique), *Carte Archéologique de la Gaule. Les Deux-Sèvres (79)*, éd. de la Maison des Sciences de l'Homme, Paris, 1996.

HIGOUNET 1975A = Higounet (Charles), *Paysages et villages neufs au Moyen Âge*, recueil d'articles de l'auteur, Fédération historique du Sud-Ouest, Bordeaux, 1975.

HIGOUNET 1975B = Higounet (Charles), « La Géohistoire », dans HIGOUNET 1975a (1^{re} éd. 1961) : 3-15.

HIGOUNET 1985 = Higounet (Charles), « L'histoire géographique », dans *Encyclopaedia Universalis*, vol. 9, Paris, 1985 : 363-364.

HIGOUNET 1989 = Higounet (Charles), « À propos de la perception de l'espace au Moyen Âge », dans *Media in Francia. Recueil de mélanges offerts à Karl Ferdinand Werner*, éd. Hérault, Maulévrier, 1989 : 257-268.

HIGOUNET 1992 = Higounet (Charles), *Villes, sociétés et économies médiévales*, recueil d'articles de l'auteur, Fédération historique du Sud-Ouest, Bordeaux, 1992.

HUGO, JOANNE & VERNE 1990 (1835-1886-1879) = Hugo (Abel), Joanne (Adolphe) et Verne (Jules), *La Vendée*, éd. du Bastion, Bourg-en-Bresse (extraits de "La France pittoresque" d'A. Hugo, de "Géographie illustrée de la France" de J. Verne et du "Dictionnaire des Communes" d'A. Joanne), 1990 (1^{res} éd. 1835, 1886, 1879, réimp.).

JACOB 1992 = Jacob (Christian), *L'empire des cartes. Approches théoriques de la cartographie à travers l'histoire*, Albin Michel, Paris, 1992.

JACQUART 1995 = Jacquart (Jean), « Des caractères originaux. Les grandes étapes historiographiques », dans BRUNEL & MORICEAU (DIR.) 1995 : 19-24.

JEAN 2001 = Jean (Natacha), *Les transformations du paysage à trois échelles de temps dans le secteur de Brans-Dammartin (Jura)*, mémoire de maîtrise sous la direction de G. Chouquer, Université François-Rabelais, Tours, 2001.

JEANNE-ROSE 1998 = Jeanne-Rose (Olivier), « Ports, marchands et marchandises. Aspects économiques du littoral poitevin (IXe-XIIe siècles) », dans D. GUILLEMET ET J. PÉRET (DIR.), *Les sociétés littorales du Centre-Ouest atlantique de la Préhistoire à nos jours, tome 1*, Actes du colloque de Rochefort (18-20 avr. 1995), Mémoires de la Société des Antiquaires de l'Ouest et des musées de Poitiers, 5^e série, t. 4, Poitiers, 1998 : 115-141.

JOANNE 1896 = Joanne (Adolphe), *Géographie du département de la Vendée*, Hachette et Cie, Paris, 1896 (5^e éd., 1^{re} éd. 1875).

JOCKEY 1999 = Jockey (Philippe), *L'archéologie*, Belin, Paris, 1999.

JOLLIVET 1992 = Jollivet (Marcel), « Un chapitre de l'histoire récente d'une vieille et grande question : les rapports homme-nature », dans JOLLIVET (DIR.) 1992 : 25-39.

JOLLIVET (DIR.) 1992 = Jollivet (Marcel) (dir.), *Sciences de la nature, sciences de la société. Les passeurs de frontières*, CNRS Éditions, Paris, 1992.

JOUSSAUME (DIR.) 1998 = Joussaume (Roger) (dir.), *Les premiers paysans du Golfe. Le Néolithique dans le Marais poitevin*, éd. Patrimoines et Médias, Chauray, 1998.

JOUSSAUME & PAUTREAU 1990 = Joussaume (Roger) et Pautreau (Jean-Pierre), *La Préhistoire du Poitou : Poitou, Vendée, Annis des origines à la conquête romaine*, Ouest France, Tours, 1990.

JUILLARD ET AL. 1957 = Juillard (Étienne), Meynier (André), Planhol (Xavier de) et Sauter (Gilles) et al., *Structures agraires et paysages ruraux : un quart de siècle de recherches françaises*, Annales de l'Est, n°17, Nancy, 1957.

JUMEL & LANOS 1991 = Jumel (Guy) et Lanos (Philippe), « Approche méthodologique des régularités bocagères de Haute-Bretagne », *Revue archéologique de l'Ouest*, suppl. n°4, 1991 : 273-283.

JUMEL & LANOS 1992 = Jumel (Guy) et Lanos (Philippe), « La méthode du quantogramme dans la recherche d'unités de mesures inconnues. Application à la recherche de métriques anciennes dans les paysages », *Revue d'Archéométrie*, n°16, 1992 : 121-144.

JUNG 1997 = Jung (Cécile), « Apports respectifs de la photo- et de la carto-interprétation à la lumière des données géoarchéologiques », dans CHOUQUER (DIR.) 1997 : 57-65.

JUNG 1999 = Jung (Cécile), *Morphogenèse, fonctions et évolution de la centuriation B d'Orange et essai de restitution diachronique des paléopaysages du Tricastin (Drôme-Vaucluse)*, mémoire de thèse sous la direction de G. Chouquer, Université François-Rabelais, Tours, 1999.

JUNG N.P. (2001)A = Jung (Cécile), « Les outils et les pratiques », dans CHOUQUER (DIR.) n.p. (2001) : 73-94.

JUNG N.P. (2001)B = Jung (Cécile), « Les réseaux viaires », dans CHOUQUER (DIR.) n.p. (2001) : 95-112.

JUNG 2006 = Jung (Cécile), « La photo- et la carto-interprétation », dans FERDIÈRE (DIR.) 2006 : 129-160.

KOWATLI 1993 = Kowatli (Ibrahim), *A 83 Nantes-Niort. Bornes en Chaigneau (Petosse)*, rapport d'évaluation, AFAN-SRA, Nantes-Poitiers, 1993.

KUCHENBUCH 2004 = Kuchenbuch (Ludolf), « Sources ou documents ? Contribution à l'histoire d'une évidence méthodologique », *Hypothèses*, n°1, Publications de la Sorbonne, 2004 : 287-315.

KUHN 1983 = Kuhn (Thomas S.), *La structure des révolutions scientifiques*, Champs Flammarion, Paris, 1983 (1^{re} éd. 1962).

LA CARTE... 1986 = *La carte, lecture et utilisation*, Institut Géographique National, Paris, 1986.

LA CROISSANCE AGRICOLE... 1990 = *La croissance agricole du haut Moyen Âge : chronologie, modalités, géographie*, Actes du colloque tenu dans le cadre des 10^e Journées internationales d'Histoire de l'abbaye de Flaran (Centre culturel de l'abbaye de Flaran, sept. 1988), Comité départemental du tourisme du Gers, Auch, 1990.

LA MODÉLISATION... 2000 = (Collectif), « La modélisation des systèmes de peuplement : débat à propos d'un ouvrage récent, Des oppida aux métropoles », *Les petits cahiers d'Anatole*, n°5 [en ligne sur : http://citeres.univ-tours.fr/compo.php?niveau=lat&page=p_lat/lat_online], 30 juin 2000.

LA ROCHE & LA ROQUE 1783 = La Roche (Jacques de) et La Roque (Joseph de), *Nouveau voyage en Flandre, en Hollande, en France, en Italie, en Suisse fait dans les années 1775-76-77-78*, revu et corrigé par J. de Fabri, Amsterdam, vol. 1, 1783.

LA TERRE ET LE PAYSAN... 1999 = *La terre et le paysan*, textes réunis et présentés par Étienne Bloch, Armand Colin, Paris, 1999.

LABANDE (DIR.) 1976 = Labande (Edmond-René) (dir.), *Histoire du Poitou, du Limousin et des Pays Charentais*, Privat, Paris, 1976.

LABBÉ 1901 = Labbé (Arthur), « État des chemins et châteaux du Poitou dressé en 1611 par René Androuet du Cerceau, architecte et ingénieur du Roi à Châtellerauld », *Archives historiques du Poitou*, t. XXXI, 1901 : 309-391.

LABRETONNIÈRE 1800 = Labretonnière (P. L. C.), *Statistiques du département de la Vendée*, publié par le Ministère de l'Intérieur, Imprimerie des Sourds-Muets, Paris, 24 frimaire An IX, 1800.

LACHIVER 1988 = Lachiver (Marcel), *Vins, vignes et vignerons. Histoire du vignoble français*, Fayard, Paris, 1988.

LACOSTE & COHEN 1986 = Lacoste (Yves) et Cohen (Sylvie), « La parole est aux géographes », dans *LECTURES...* 1986 : 14-22.

LAHELEC & MARTIN 1981 = Lahelec (Yvon) et Martin (André), *Dossier pour l'étude du milieu. Le département de la Vendée*, CRDP, Nantes, 1981.

L'AN MIL... 1991 = *L'an Mil. Rythmes et acteurs d'une croissance*, Médiévales n° spécial 21, Presses Universitaires de Vincennes, Saint-Denis, 1991.

LANGOUËT 1998 = Langouët (Loïc), « Recherches de trames anciennes dans des parcellaires de Haute Bretagne », *Les dossiers du Centre régional d'Archéologie d'Alès*, n°26, 1998 : 5-13.

LAPORTE 1998 = Laporte (Luc), *L'estuaire de la Charente de la protohistoire au Moyen Âge*, éd. de la Maison des sciences de l'Homme, DAF, n°72, Paris, 1998.

LARGE & BIROCHEAU (DIR.) 2004 = Large (Jean-Marc) et Birocheau (Patrice) (dir.), *Les Châtelliers du Vieil-Auzay (Vendée). Une archéologie d'un site exceptionnel de la préhistoire récente*, Groupe vendéen d'études préhistoriques, La Roche-sur-Yon, 2004.

LARGE, GRUET & VISET 1998 = Large (Jean-Marc), Gruet (Yves) et Visset (Lionel), « L'éperon des Châtelliers du Vieil-Auzay à Auzay », dans *JOUSSAUME (DIR.) 1998* : 86-91.

LASSALE 1990 = Lassale (Thierry), *Cartographie, 4 000 ans d'aventure et de passion*, IGN, Nathan, 1990.

LATOUCHE 1966 = Latouche (Raymond), « L'économie agraire et le peuplement des pays bocagers », dans *Études médiévales. Le haut Moyen Âge – La France de l'Ouest des Pyrénées aux Alpes*, recueil d'articles (extrait de la Revue de Synthèse, 1939, PUF, Paris), PUF, Paris, 1966 : 127-132.

LATOUR 1997 (1991) = Latour (Bruno), *Nous n'avons jamais été modernes. Essai d'anthropologie symétrique*, La Découverte, Paris, 1997 (1^{re} éd. 1991).

LATOUR 1999 = Latour (Bruno), *Politiques de la Nature. Comment faire entrer les sciences en démocratie*, La Découverte, Paris, 1999.

LATOUR 2006 = Latour (Bruno), *Changer de société. Refaire de la sociologie*, La Découverte, Paris, 2006.

LAURANSON-ROSAZ 2000 = Lauranson-Rosaz (Christian), « Le débat sur la "mutation féodale" : état de la question », [en ligne sur : <http://www.droit.u-clermont1.fr/?id=1121>], 2000.

LAURENT (DIR.) ET AL. 1996 = Laurent (Hervé) (dir), Chopelain (Patrick), Chouquer (Gérard) *et al.*, « Données récentes sur les parcellaires du Finage (Jura) », dans CHOUQUER (DIR.) 1996b : 9-20.

LAUWERS 2005 = Lauwers (Michel), *Naissance du cimetière : lieux sacrés et terre des morts dans l'Occident médiéval*, Aubier, Paris, 2005.

LAVIGNE 1996 = Lavigne (Cédric), « Recherche sur les systèmes parcellaires de fondation en Gascogne au Moyen Âge », dans CHOUQUER (DIR.) 1996a : 182-198.

LAVIGNE 1997 = Lavigne (Cédric), « Parcellaires de fondation et parcellaires de formation à l'époque médiévale en Gascogne. Clefs de lecture et problèmes d'interprétation », dans CHOUQUER (DIR.) 1997 : 149-158.

LAVIGNE 2002 = Lavigne (Cédric), *Essai sur la planification agraire au Moyen Âge. Les paysages neufs de la Gascogne médiévale (XIII^e-XIV^e siècles)*, Ausonius Publications, série Scripta varia 5, Bordeaux, 2002.

LAVIGNE 2003A = Lavigne (Cédric), « De nouveaux objets d'histoire agraire pour en finir avec le bocage et l'openfield », *Études rurales*, n°167-168, 2003 : 133-185.

LAVIGNE 2003B = Lavigne (Cédric), « La contribution de l'étude des parcellaires médiévaux de colonisation à la modélisation des formes planifiées historiques », dans FAVORY & VIGNOT (DIR.) 2003 : 13-23.

LAVIGNE 2005 = Lavigne (Cédric), « Assigner et fiscaliser les terres au Moyen Âge. Trois exemples », *Études rurales*, n°175-176, juil.-déc. 2005 : 81-108.

LAVIGNE 2006 = Lavigne (Cédric), *Espaço das sociedades antigas : dinamica das paisagens da região de Pax Iula (Beja)*, rapport intermédiaire d'étude, Instituto de arqueologia, Faculdade de letras, Universidade de Coimbra, nov. 2006.

LE CARTOGAPHE... 1994 = *Le cartographe Gérard Mercator 1512-1594*, Bibliothèque Royale Albert-Ier, Crédit communal, Bruxelles, 1994.

LE DU 1997 = Le Du (Laurence), « L'analyse du paysage en géographie : théories et méthodes », *Enquêtes rurales*, n°3, 1997 : 21-34.

LE GUEVELLOU 1992 = Le Guevellou (Roland), *Étude sur les toponymes et microtoponymes de la commune de Ste-Hermine reportés sur les états de sections du cadastre de 1827*, 1992.

LE LANNOU 1978 = Le Lannou (Maurice), « Les paysage fossiles (conférence inaugurale) », dans CHEVALIER (DIR.) 1978 : 2-12.

LE MENÉ 1982 = Le Mené (Michel), *Les campagnes angevines à la fin du Moyen Âge (vers 1350-1530) : étude économique*, éd. Cid, Nantes, 1982.

LE QUELLEC 1995 = Le Quellec (Jean-Loïc), *Dictionnaire des noms de lieux de la Vendée*, Geste Éditions, La Mothe-Achard, 1995.

LE ROY LADURIE 1973 & 1978 = Le Roy Ladurie (Emmanuel), *Le territoire de l'historien*, Gallimard, Paris, 1973 et 1978.

LE ROY LADURIE 1983 (1967) = Le Roy Ladurie (Emmanuel), *Histoire du climat depuis l'An Mil*, Flammarion, Paris, 1983 (1^{re} éd. 1967).

LE TOUZÉ DE LONGUEMAR 1863 = Le Touzé de Longuemar, « Recherches archéologiques sur une partie de l'ancien pays des Pictons. Mémoire sur la distribution topographique et la nature des monuments primitifs et des voies antiques dans le département de la Vienne », dans *Congrès scientifique de France*, 28e session (extrait du XXVII^e volume des Mémoires de la Société des Antiquaires de l'Ouest, Poitiers), impr. Maison Lafargue, Bordeaux, 1863.

LEBEAU 2000 (1969) = Lebeau (René), *Les grands types de structures agraires dans le monde*, Armand Colin, Paris, 2000 (1^{re} éd. 1969).

LECTURES... 1986 = *Lectures du paysage*, Foucher, Paris, 1986.

LEDUC 1999 = Leduc (Jean), *Les historiens et le temps. Conceptions, problématiques, écritures*, Le Seuil, Paris, 1999.

LEDUCQ 1991 = Leducq (Annick), *A 83 Nantes-Niort. Les Terres Douces – Belle Jouanne (Ste-Hermine)*, rapport d'évaluation, AFAN-SRA, Nantes-Poitiers, 1991.

LEGAL 1995 = Legal (Yannick), « Paysans bas-poitevins entre plaine, bocage, Gâtine et marais (1730-1750) », *Recherches vendéennes*, n°2, 1995 : 317-353.

LEPETIT 1986 = Lepetit (Bernard), « Espace et histoire. Hommage à Fernand Braudel », *Annales. Économies, Sociétés, Civilisations*, 41^e année, n°6, nov.-déc. 1986 : 1187-1191.

LEPETIT 1993 = Lepetit (Bernard), « Espace et histoire », dans PAYSAGES DÉCOUVERTS... dans 1993 : 79-90.

LEPETIT 1996 = Lepetit (Bernard), « De l'échelle en histoire », dans REVEL (DIR.) 1996 : 71-94.

L'ÉQUIPEMENT EN VENDÉE... 1998 = Collectif, *L'équipement en Vendée. Pages d'histoire*, Vendée Patrimoine, La Roche-sur-Yon, 1998.

LERAY 1991 = Leray (Sylvie), *A 83 Nantes-Niort. Les sites et indices de sites de l'Âge du Fer en Vendée et sur le tracé de l'A 83*, rapport, AFAN-SRA, Nantes-Poitiers, 1991.

LEROUX 1993 = Leroux (Gilles), « Habitats et parcellaires antiques dans le sud-est de l'Armorique. Données nouvelles de l'archéologie aérienne », dans *ARCHÉOLOGIE DU PAYSAGE...* 1993 : 61-66.

LEROUX ET AL. 1999 = Leroux (Gilles), Gautier (Maurice), Meuret (Jean-Claude) et Naas (Patrick), *Enclos gaulois et gallo-romains en Armorique : de la prospection aérienne à la fouille entre Blavet et Mayenne*, Documents Archéologiques de l'Ouest, Rennes, 1999.

LES BOCAGES... 1976 = *Les bocages. Histoire, écologie, économie*, Actes de la table ronde CNRS de Rennes (juillet 1976), CNRS/INRA, Université de Rennes, 1976.

LES VOIES ANCIENNES... 1983 = *Les voies anciennes en Gaule et dans le monde romain occidental*, Actes du colloque éponyme, Caesarodunum, n°18, Tours, 1983.

LETURCQ 1996 = Leturcq (Samuel), « La genèse de l'openfield : le cas de Lion-en-Beauce (Loiret) », dans CHOUQUER (DIR.) 1996a : 174-181.

LETURCQ 1997 = Leturcq (Samuel), « La route et le paysage. Dynamique et stabilité des réseaux routiers baucerons entre Étampes et la forêt d'Orléans », dans CHOUQUER (DIR.) 1997 : 78-87.

LETURCQ 2001 = Leturcq (Samuel), *En Beauce du temps de Suger aux Temps Modernes. Microhistoire d'un territoire d'openfield*, mémoire de thèse sous la direction de M. Bourin et E. Zadora-Rio, Université de Paris 1 - Panthéon-Sorbonne, Paris, 2001.

LETURCQ 2003 = Leturcq (Samuel), « Pour une meilleure compréhension des openfields médiévaux et modernes : une approche géographique des territoires agraires », dans FAVORY & VIGNOT (DIR.) 2003 : 25-31.

LETURCQ 2007 = Leturcq (Samuel), *Un village, la terre et ses hommes, Toury-en-Beauce (XIIe-XVIIe siècle)*, CTHS, Paris, 2007.

LEVEAU 1983 = Leveau (Philippe), « La ville antique et l'organisation de l'espace rural : villa, ville, village », *Annales. Économies, Sociétés, Civilisations*, 38^e année, n°4, 1983 : 920-942.

LEVEAU 1990 = Leveau (Philippe), « Le programme de recherche interdisciplinaire sur l'archéologie et l'histoire du paysage : de l'étang de Berre aux Alpilles (pour une géographie historique de l'espace rural) », dans VAN DER LEEUW & FICHES (DIR.) 1990 : 363-381.

LEVEAU 1997A = Leveau (Philippe), « Milieu et sociétés dans la vallée des Baux », dans BRAVARD & PRESTREAU (DIR.) 1997 : 203-217.

LEVEAU 1997B = Leveau (Philippe), « Temps, espace et structuration des paysages », dans CHOUQUER (DIR.) 1997 : 7-13.

LEVEAU 1998 = Leveau (Philippe), « L'archéologie des paysages et les époques historiques : les grands aménagements agraires et leur signature dans le paysage (anthropisation des milieux et complexité des sociétés) », dans E. MORNET ET F. MORENZONI (DIR.), *Milieux naturels, espaces sociaux : études offertes à Robert Delort*, Publications de la Sorbonne, Paris, 1998 : 71-83.

LEVEAU 2000 = Leveau (Philippe), « Le paysage aux époques historiques : un document archéologique », *Annales. Histoire, Sciences Sociales*, 55^e année, n°3, mai-juin 2000 : 555-582.

LÉVÊQUE 2003 = Lévêque (Christian), « Introduction : Vous avez dit nature... Quelle place pour l'homme dans les sciences écologiques ? », dans LÉVÊQUE & VAN DER LEEUW (DIR.) 2003 : 23-43.

LÉVÊQUE & VAN DER LEEUW (DIR.) 2003 = Lévêque (Christian) et van der Leeuw (Sander) (dir.), *Quelles natures voulons-nous ? Pour une approche socio-écologique du champ de l'environnement*, Elsevier, Paris, 2003.

LÉVÊQUE ET AL. 2003 = Lévêque (Christian), Muxart (Tatiana), Abbadie (Luc), Weill (Alain), Van der Leeuw (Sander), « L'anthroposystème : entité structurelle et fonctionnelle des interactions sociétés-milieux », dans LÉVÊQUE & VAN DER LEEUW (DIR.) 2003 : 110-129.

LÉVY 1999 = Lévy (Jacques), *Le tournant géographique. Penser l'espace pour lire le monde*, Belin, Paris, 1999.

LÉVY & LUSSAULT (DIR.) 2003 = Lévy (Jacques) et Lussault (Michel) (dir.), *Dictionnaire de la géographie et de l'espace des sociétés*, Belin, Paris, 2003.

LEWUILLON 2003 = Lewuillon (Serge), « L'improbable méture : histoire rurale et archéologie agraire », dans B. MANDY ET A. DE SAULCE (DIR.), *Les marges de l'Armorique à l'Âge du Fer. Archéologie et histoire : culture matérielle et sources écrites*, Actes du XXIII^e colloque de l'Association française pour l'Étude de l'Âge du Fer, Revue Archéologique de l'Ouest, Nantes, 2003 : 403-417.

L'HOSTIS 2002 = L'Hostis (Isabelle), *Les relations entre l'espace de l'habitat, l'espace funéraire et l'espace culturel dans l'Europe occidentale du haut Moyen Âge - Prolégomènes*, mémoire de DEA sous la direction de Cl. Lorren, Université de Caen, Caen, 2002.

LIÈVRE 1891 = Lièvre (Auguste-François), *Les limites des cités de l'Ouest de la Gaule déterminées d'après les bornes miliaires, la Table de Peutinger et l'Itinéraire d'Antonin*, mémoire extrait du Bulletin de Géographie historique et descriptive, n°4, Paris, 1891.

LIÈVRE 1893 = Lièvre (Auguste-François), *Les chemins gaulois et romains entre la Loire et la Gironde*, Clouzot Libraire-Éditeur, Niort (1^{re} éd. dans les Mémoires de la Société des Antiquaires de l'Ouest), 1893 (1^{re} éd. 1891).

L'ÎLE-DE-FRANCE... 1993 = *L'Île-de-France de Clovis à Hugues Capet du V^e au X^e siècle*, catalogue de l'exposition de Guiry-en-Vexin, Valhermeil, Cergy-Pontoise, 1993.

LIZET & RAVIGNAN 1987 = Lizet (Bernardette) et Ravignan (François de), *Comprendre un paysage. Guide pratique de la recherche*, INRA, Paris, 1987.

LORANS 1996 = Lorans (Élisabeth), *Le Lochois du haut Moyen Âge au XIII^e siècle. Territoires, habitats et paysages*, Presses Universitaires de Tours, Tours, 1996.

LORREN & PÉRIN (DIR.) 1995 = Lorren (Claude) et Périn (Patrick) (dir.), *L'habitat rural du haut Moyen Âge (France, Pays-Bas, Danemark et Grande-Bretagne)*, Actes des XIV^e Journées internationales d'Archéologie mérovingienne (Guiry-en-Vexin et Paris, 4-8 fév. 1993), Rouen, Association française d'Archéologie mérovingienne, 1995.

LORREN & PÉRIN 1997 = Lorren (Claude) et Périn (Patrick), « Images de la Gaule rurale du VI^e siècle », dans GAUTHIER & GALINIÉ (DIR.) 1997 : 93-109.

LOUIS 1875 = Louis (Eugène), « Géographie historique du département de la Vendée », *Annuaire départemental de la Société d'Émulation de la Vendée*, 2^e série, vol. 5, 1875 : 128-152.

LOURDEAUX 1995 = Lourdeaux (Sylvie), *A 83 Nantes-Niort. Les Ouches (Auzay)*, rapport de fouille, AFAN-SRA, Nantes-Poitiers, 1995.

LUSSAULT 2007 = Lussault (Michel), *L'homme spatial*, Le Seuil, Paris, 2007.

LUZET 2007 = Luzet (Coraline), *La cartographie des prospections aériennes de la région des Pays de la Loire*, rapport de stage effectué au SRA Pays de la Loire (fév.-mai 2007), Master Sciences de l'Homme et de la société, spécialité Archéomatique, Université de Tours (maîtres de stage : Christophe Batardy, Rolande Simon-Millot), Nantes, juin 2007.

MAGNY 1995 = Magny (Michel), *Histoire du climat. Des derniers mammouths aux premières automobiles*, Errance, Paris, 1995.

MAGNY & RICHARD 1992 = Magny (Michel) et Richard (Hervé), « Essai de synthèse vers une courbe de l'évolution du climat entre 500 BC et 500 AD », *Les nouvelles de l'archéologie*, n°50, hiver 1992 : 58-60.

MAISON RUSTIQUE... 1840 = Réunion d'agronomes et de praticiens sous la direction de MM. Bailly, Bixio et Malpeyre, *Maison rustique du XIX^e, encyclopédie d'agriculture pratique*, Dusacq, Paris, 1840.

MALRAIN, MATTERNE & MÉNIEL 2002 = Malrain (François), Matteredne (Véronique) et Méniel (Patrice), *Les paysans gaulois (III^e siècle - 52 av. J.-C.)*, Errance, Paris, 2002.

MALTE-BRUN 1987 (1882) = Malte-Brun (Victor-Adolphe), *Le département de la Vendée. Histoire, géographie, statistique, administration*, Les Éditions du Bastion, Bourg-en-Bresse, 1987 (1^{re} éd. 1882).

MANASE 1990 = Manase (Viviane), « Manoir-Manere », *303. Arts, recherches et créations*, n°26, 1990 : 56-67.

MANGIN & TASSAUX 1992 = Mangin (Michel) et Tassaux (Francis), « Les agglomérations secondaires de l'Aquitaine romaine », dans VILLES ET AGGLOMÉRATIONS... 1992 : 461-496.

MARAMBAT S.D. (1993-1994) = Marambat (Laurence), *Opération A 83. Rapport sur les tests palynologiques réalisés sur quatre chantiers : St-Linaire, la Papaudière, les Grandes Versennes, le Grand Paisillier*, rapport, Institut du Quaternaire, UMR 9933, s.d. (1993-1994).

MARCHAND 1996 = Marchand (Jean-Pierre), « Entre l'histoire et la géographie, le patrimoine naturel. L'exemple de l'Ouest de la France », dans M. LAGRÉE, J. SAINTCLIVIER (DIR.), *L'Ouest et la politique*, Presses Universitaires de Rennes, Rennes, 1996 : 193-202.

MARCHAND 1997 = Marchand (Claire), « Réseau viaire et dessin parcellaire : étude morphologique de la région du Gâtinais oriental », dans CHOUQUER (DIR.) 1997 : 66-77.

MARCHAND 2000 = Marchand (Claire), *Recherches sur les réseaux de formes. Processus dynamiques des paysages du Sénonais occidental*, mémoire de thèse sous la direction de N. Gauthier, Université François-Rabelais, Tours, nov. 2000.

MARCHAND N.P. (2001) = Marchand (Claire), « Les réseaux parcellaires non planifiés », dans CHOUQUER (DIR.) n.p. (2001) : 150-162.

MARCHAND 2003A = Marchand (Claire), « Approche nouvelle en analyse des formes du paysage », dans FAVORY & VIGNOT (DIR.) 2003 : 33-39.

MARCHAND 2003B = Marchand (Claire), « Des centuriations plus belles que jamais ? Proposition d'un modèle dynamique d'organisation des formes », *Études rurales*, n°167-168, 2003 : 93-114.

MARCIGNY & GHESQUIÈRE (DIR.) 2003 = Marcigny (Cyril) et Ghesquière (Emmanuel) (dir.), *L'île de Tatibou (Manche) à l'Âge du Bronze. Habitats et occupation du sol*, éd. de la Maison des Sciences de l'Homme, série « Archéologie préventive », Paris, 2003.

MARGOT-DUCLOT 1978 = Margot-Duclot (Jean-Luc), *La France à l'échelle : histoire de la cartographie*, I.G.N., Solar, Paris, 1978.

MARGUERIE 1992 = Marguerie (Dominique), *Évolution de la végétation sous l'impact humain en Armorique du Néolithique aux périodes historiques*, Travaux n°40 du Laboratoire d'Anthropologie – Préhistoire – Protohistoire – Quaternaire armoricains de l'Université de Rennes 1, Rennes, 1992.

MARGUERIE & OILLIC 2007 = Marguerie (Dominique) et Oillac (Jean-Charles), « Pollens et haies du bocage dans le Nord-Ouest de la France », dans ANTOINE & MARGUERIE (DIR.) 2007 : 105-119.

MARGUERIE ET AL. 2003 = Marguerie (Dominique) *et al.*, « Bocages armoricains et sociétés, genèse, évolution et interactions », dans MUXART *ET AL.* (DIR.) 2003 : 115-131.

MARIÉ 1952 = Marié (Commandant du Génie), « Précisions sur les voies impériales du nord de l'Aquitaine romaine », *Bulletin de la société des Antiquaires de l'Ouest*, 4^e série, t. II, 1952 : 79-82.

MARION 2000 = Marion (Stéphane), « Introduction », dans MARION & BLANCQUAERT (DIR.) 2000 : 11-13.

MARION & BLANCQUAERT (DIR.) 2000 = Marion (Stéphane) et Blancquaert (Gertrude) (dir.), *Les installations agricoles de l'Âge du fer en France septentrionale*, Actes du colloque de l'ENS (Paris, 1997), éd. Rue d'Ulm, Paris, 2000.

MARKARIAN 1996 = Markarian (Philippe), *La Châtellenie de Fontenay-le-Comte au XV^e siècle*, mémoire de maîtrise sous la direction de J.-L. Sarrazin, Université de Nantes, Nantes, 1996.

MARSAC 1972 = Marsac (Maurice), *Archéologie en Pays de la Loire : recherches archéologiques aériennes en Vendée*, La Roche-sur-Yon, extrait des Actualités et Perspectives régionales des Pays de la Loire, n°1, 1972.

MARSAC 1978 = Marsac (Maurice), « Découverte aérienne d'une voie antique au nord-est du Golfe des Pictons », *Norvès*, n°97-98, janv.-mars et avr.-juin 1978 : 169-174.

MARSAC 1991 = Marsac (Maurice), *Inventaire archéologique par photographie aérienne des abords du Golfe des Pictons*, t. 1, Bordessoules, Saint-Jean-d'Angély (publication du mémoire de l'EPHE - 1975), 1991.

MARSAC 1993 = Marsac (Maurice), *Inventaire archéologique par photographie aérienne des abords du Golfe des Pictons*, t. 2, Bordessoules, Saint-Jean-d'Angély (publication du mémoire de l'EPHE - 1975), 1993.

MARY 1988 = Mary (Jean-Pierre), « Ruralité et réalité dans l'élection de Fontenay-le-Comte », *Blanc et Bleu*, n°3, 1988 : 20-24.

MASSÉ 1953 = Massé (Pierre), « La métairie, cette inconnue », *Annales. Économies, Sociétés, Civilisations*, 8^e année, n°2 [compte-rendu], 1953 : 245-248.

MATHIEU 1992 = Mathieu (Nicole), « Géographie et interdisciplinarité ; rapport naturel ou rapport interdit ? », dans JOLLIVET (DIR.) 1992 : 129-154.

MATHIEU & JOLLIVET (DIR.) 1989 = Mathieu (Nicole) et Jollivet (Marcel) (dir.), *Du rural à l'environnement. La question de la nature aujourd'hui*, Actes du colloque « La nature et le rural » (Strasbourg, déc. 1986), ARF, L'Harmattan, Paris, 1989.

MAUFRAS & MERCIER 2002 = Maufras (Odile) et Mercier (Catherine), « Habitat et terroir du IV^e au XII^e siècle à Saint-Gilles-le-Vieux (Aimargues, Gard) », dans *Archéologie du TGV Méditerranée. Fiches de synthèse*, t. III, Lattes, 2002 : 945-972.

MAUPILLIER 1980 = Maupillier (Maurice), *Trois aigles d'azur au cœur profond de la Vendée. Histoire de Mareuil-sur-Lay et du Pays mareuillais*, Le Cercle d'Or, Les Sables-d'Olonne, 1980.

MAURIN 1992 = Maurin (André), *Le cadastre en France. Histoire et Rénovation*, CNRS Éditions, Paris, 1992.

MAURIN 1999 = Maurin (Louis), *Carte Archéologique de la Gaule. La Charente-Maritime (17)*, éd. de la Maison des Sciences de l'Homme, Paris, 1999.

MAZOYER & ROUDART 1997 = Mazoyer (Marcel) et Roudart (Laurence), *Histoire des agricultures du monde – Du Néolithique à la crise contemporaine*, Le Seuil, Paris, 1997.

MÉMAIN 1939A = Mémain (René), « Les chemins en Bas Poitou sous le régime de la corvée (XVII^e-XVIII^e) », *Bulletin de la société des Antiquaires de l'Ouest*, 3^e série, t. XII, 1939 : 35-76.

MÉMAIN 1939B = Memain (René), « Les misères de la guerre en Bas-Poitou (XIV^e-XV^e) », *Bulletin de la société des Antiquaires de l'Ouest*, 3^e série, t. XII, 1939 : 651-682.

MÉMOIRES, OBSERVATIONS... 1833 = « Mémoires, observations et pratiques d'agriculture de la Vendée militaire, par un officier supérieur », *Annales de l'agriculture française*, 3^e série, t. 1, déc. 1833 : 329-338.

MÉNARD 1859 = Ménard (A.), « Essai sur la topographie du pays des Pictons », *Bulletin de la société des Antiquaires de l'Ouest*, 1^{re} série, t. VIII, 1859 : 274-303.

MENEZ 1994 = Menez (Yves), « Les enclos de type "ferme indigène" en Bretagne : quelques réflexions issues de 13 ans de fouilles », dans O. BUCHSENSCHUTZ ET P. MÉNIEL (DIR.), *Les installations agricoles de l'Âge du fer en Île-de-France*, Actes du colloque de Paris (1993), Presses de l'ENS, Paris, 1994 : 255-276.

MENEZ 1996 = Menez (Yves), *Une ferme de l'Armorique gauloise. Le Boisanne à Plouër-sur-Rance (Côtes-d'Armor)*, éd. de la Maison des Sciences de l'Homme, DAF, n°58, Paris, 1996.

MENNESSIER-JOUANNET & BUCHSENSCHUTZ 1996 = Mennessier-Jouannet (Christine) et Buchsenschutz (Olivier), « Des "champs celtiques" aux systèmes de parcelles protohistoriques », dans CHOUQUER (DIR.) 1996b : 174-179.

MERLE & CROZET 1952 = Merle (Louis) & Crozet (René), « Artistes et travaux d'art en Poitou aux XVI^e et XVII^e siècles », *Bulletin de la société des Antiquaires de l'Ouest*, 4^e série, t. II, 1952 : 65-78.

MERLE 1949 = Merle (Louis), « Les limites de la Gâtine vendéenne », *Bulletin du groupe poitevin d'études géographiques*, t. 2, n°3, 1949 : 5-12.

MERLE 1951 = Merle (Louis), « Le paysage agraire et l'habitat rural en Gâtine de la fin du Moyen Âge à nos jours », *Bulletin du groupe poitevin d'études géographiques*, t. 4, n°1, 1951 : 3-16.

MERLE 1954 = Merle (Louis), « La métairie de la Gâtine poitevine sous l'Ancien Régime. Étude de géographie agraire », *Norois*, n°1, janv.-fév. 1954 : 241-266.

MERLE 1957 = Merle (Louis), « Paysages ruraux de pays atlantiques. Une explication : origines et évolution d'un bocage, l'exemple de la Gâtine poitevine », *Annales. Économies, Sociétés, Civilisations*, 12^e année, n°4, 1957 : 613-618.

MERLE 1958 = Merle (Louis), *La métairie et l'évolution agraire de la Gâtine poitevine de la fin du Moyen Âge à la Révolution*, SEVPEN, Paris, 1958.

MERLIN (DIR.) 1988 = Merlin (Pierre) (dir.), *Morphologie urbaine et parcellaire*, Actes du colloque d'Arc-en-Senans (oct. 1985), Presses Universitaires de Vincennes, Saint-Denis, 1988.

MÉROT & BRIDET-GUILLAUME 2007 = Mérot (Philippe) et Bridet-Guillaume (Françoise), « Évolution des thèmes de recherche sur les bocages depuis les années 1960 », dans ANTOINE & MARGUERIE (DIR.) 2007 : 33-48.

METTRIER 1922 = Mettrier (Henri), « Un plan de division régionale de la France en 1790 », *Bulletin du Comité des travaux historiques et scientifiques - Section de Géographie*, t. 37, 1922 : 149-203.

MEURET 1993 = Meuret (Jean-Claude), *Peuplement, pouvoir et paysage sur la marche Anjou-Bretagne (des origines au Moyen Âge)*, Société d'archéologie et d'histoire de la Mayenne, Laval, 1993.

MEURET 2000 = Meuret (Jean-Claude), « Habitats enclos de Haute-Armorique : de l'avion à la fouille », dans MARION & BLANCQUAERT (DIR.) 2000 : 75-102.

MEURET 2007 = Meuret (Jean-Claude), « Parcelles de manoirs et origines du bocage dans l'ouest de la France : le cas de La Montagne à Visseiche (Ille-et-Vilaine) », dans ANTOINE & MARGUERIE (DIR.) 2007 : 91-104.

MEYER 1972 = Meyer (J.), « L'évolution des idées sur le bocage en Bretagne », dans *La pensée géographique française contemporaine. Mélanges offerts au professeur André Meynier*, Presses Universitaires de Bretagne, Saint-Brieuc, 1972 : 453-467.

MEYNIER 1943 = Meynier (André), « Champs et chemins en Bretagne », dans *Conférences universitaires de Bretagne, organisées par la Faculté des Lettres de Rennes (1942-1943)*, Les Belles Lettres, Paris, 1953 : 159-178.

MEYNIER 1945 = Meynier (André), « Les ensembles cadastraux circulaires en Bretagne », *Annales de Bretagne*, t. 52, 1945 : 81-92.

MEYNIER 1952 = Meynier (André), « Signification et évolution du bocage », *Cahiers de l'Information géographique*, n°2, 1952 : 1-10.

MEYNIER 1954 = Meynier (André), « Les idées de M. Champier sur le bocage », *Norois*, n°1, janv.-mars 1954 : 5-13.

MEYNIER 1966 = Meynier (André), « La genèse du parcellaire breton », *Norois*, n°52, oct.-déc. 1966 : 595-610.

MEYNIER 1972 = Meynier (André), « Parcelles circulaires et elliptiques. À propos de la thèse de Melle Soyer », *Norois*, n°73, janv.-mars 1972 : 117-119.

MEYNIER 1976 = Meynier (André), « Typologie et chronologie du bocage », dans LES BOCAGES... 1976 : 65-67.

MEYNIER 1983 (1958) = Meynier (André), *Les paysages agraires*, Armand Colin, Paris, 1983 (1^{re} éd. 1958).

MICHAUD (DIR.) 1959 = Michaud (Guy) (dir.), *Les routes de France depuis les origines jusqu'à nos jours*, Actes du colloque « Les routes et la civilisation française » (Sarrebuck, 17-18 mai 1958), Association pour la diffusion de la pensée française, Paris, 1959.

MICHAUD-FRÉJAVILLE 1997 = Michaud-Fréjaville (Françoise), *Économie et vie rurales en Berry à la fin du Moyen Âge*, mémoire de thèse, Université de Paris 1 - Panthéon-Sorbonne, Paris, 1997.

MINELLE 1992 = Minelle (Françoise), *Représenter le monde. Atlas, mappemondes, planisphères, terres rêvées, terre retracée. Du compas à l'ordinateur*, Press Pocket, Paris, 1992.

MINIER 1997 = Minier (Denis), *La châtellenie de Mareuil au XV^e s.*, mémoire de maîtrise sous la direction de J.-L. Sarrazin, Université de Nantes, Nantes, 1997.

MINIER 2000 = Minier (Denis), « La châtellenie de Mareuil au XV^e siècle », *Au fil du Lay*, n°35, 2000 : 1-91.

MÖBERG ET AL. (DIR.) 1984 = Möberg (Carl-Axel), Buchsenschutz (Olivier), Coulon (Gérard) et Soyer (Claire) (dir.), *Archéologie du terroir. Ruptures et continuité dans l'occupation des sols*, Actes du colloque de Châteauroux (24-26 juin 1982), Académie du Centre, Levroux, URA 33, 1984.

MOINARD 1947 = Moinard (R.), « Gâtine et bocage », *Revue du Bas-Poitou*, t. 60, 1947 : 108-115.

MONBAIL 1843 = Monbail (Émilien de), *Notes et croquis sur la Vendée*, Robin et Cie Libraires-Éditeurs, Niort, 1843.

MONTEIL & TRANOY 2008 = Monteil (Martial) et Tranoy (Laurence), *La France gallo-romaine*, La Découverte, Paris, 2008.

MOREAU 1972 = Moreau (Jean), *Dictionnaire de Géographie historique de la Gaule et de la France*, A. et J. Picard, Paris, 1972.

MORICEAU 2002 = Moriceau (Jean-Marc), *Terres mouvantes. Les campagnes françaises du féodalisme à la mondialisation. XII^e-XIX^e siècle*, Fayard, Paris, 2002.

MORICEAU 2003 = Moriceau (Jean-Marc), « Pérennité et fluctuations des paysages ruraux du XVII^e au XIX^e siècle : un regard d'ensemble », dans HERVIEU, DÉsirÉ DIT GOSSET ET BARRÉ (DIR.) 2003 : 9-14.

MORIN 1990 = Morin (Edgar), *Introduction à la pensée complexe*, ESF, Paris, 1990.

MORLON & SIGAUT 2008 = Morlon (Pierre) et Sigaut (François), *La troublante histoire de la jachère. Pratiques des cultivateurs, concepts de lettrés et enjeux sociaux*, éd. Quae-Educagri Éditions, Dijon-Versailles, 2008.

MORNET (DIR.) 1995 = Mornet (Élisabeth) (dir.), *Campagnes médiévales : l'homme et son espace. Études offertes à Robert Fossier*, Publications de la Sorbonne, Paris, 1995.

MORON 1993 = Moron (Nathalie), *A 83 Nantes-Niort. Lelleton (Petosse)*, rapport de fouille, AFAN-SRA, Nantes-Poitiers, 1993.

MORSEL 2003 = Morsel (Joseph), « Les sources sont-elles le "pain de l'historien" ? », *Hypothèses*, n°1, Publications de la Sorbonne, 2003 : 273-286.

MUSSET 1966 = Musset (Lucien), « Peuplement en bourgage et bourgs ruraux en Normandie du XI^e au XIII^e siècle », *Cahiers de civilisation médiévale*, t. 9, 1966 : 177-208.

MUXART ET AL. (DIR.) 2003 = Muxart (Tatiana) et al. (dir.), *Des milieux et des hommes : fragments d'histoires croisées*, Elsevier, Paris, 2003.

NAAS 2007 = Naas (Patrick), « Aménagements agraires et parcellaires gallo-romains en Armorique », dans ANTOINE & MARGUERIE (DIR.) 2007 : 63-80.

NICOLINI 1996 = Nicolini (Gérard), « Géographie antique et échanges : voies et paysages du Centre-Ouest », dans GUIGNET & HIERNARD (DIR.) 1996 : 57-90.

NILLESSE 1993A = Nillesse (Olivier), *A 83 Nantes-Niort. Les Grandes Versennes (Ste-Hermine)*, rapport de fouille, AFAN-SRA, Nantes-Poitiers, 1993.

NILLESSE 1993B = Nillesse (Olivier), *A 83 Nantes-Niort. La Marzelle (Auzay)*, rapport de fouille, AFAN-SRA, Nantes-Poitiers, 1993.

NILLESSE 1993C = Nillesse (Olivier), *A 83 Nantes-Niort. Les Sablons (Saint-Aubin-la-Plaine)*, rapport de fouille, AFAN-SRA, Nantes-Poitiers, 1993.

NILLESSE 1993D = Nillesse (Olivier), *A 83 Nantes-Niort. Le Grand Paisilier (Pouillé)*, rapport de fouille, AFAN-SRA, Nantes-Poitiers, 1993.

NILLESSE 1994 = Nillesse (Olivier), « Les établissements ruraux gaulois dans le sud de la Vendée », dans O. BUCHSENSCHUTZ ET P. MÉNIEL (DIR.), *Les installations agricoles de l'Âge du Fer en Île-de-France*, Actes du colloque de Paris (1993), Presses de l'ENS, Paris, 1994 : 277-294.

NILLESSE 1997 = Nillesse (Olivier), *A 83 Nantes-Niort. L'établissement rural des Genêts. Fontenay-le-Comte (Vendée)*, Document Final de Synthèse de sauvetage urgent, Inrap-SRA, Nantes, 1997.

NILLESSE 2002A = Nillesse (Olivier), *Parc Vendéopôle. Le Pas de Noyer. Enclos circulaire, établissement rural gaulois et gallo-romain, parcellaires. Ste-Hermine (Vendée)*, rapport de diagnostic, AFAN-SRA, Nantes-Poitiers, 2002.

NILLESSE 2002B = Nillesse (Olivier), *Parc Vendéopôle. Les Noëls. Occupation de l'Âge du Bronze, établissement rural gaulois, parcellaire et chemins antiques. Saint-Aubin-la-Plaine (Vendée)*, rapport d'évaluation, AFAN-SRA, Nantes-Poitiers, 2002.

NILLESSE 2003 = Nillesse (Olivier), « Les établissements ruraux gaulois dans la Plaine de Luçon », dans *Habitats, mobiliers et groupes régionaux à l'Âge du Fer*, Actes du XX^e colloque de l'AFEAF (Colmar-Mittelwihr, 16-19 mai 1996), 20e suppl. à la Revue archéologique de l'Est de la France, Société archéologique de l'Est de la France, Dijon, 2003 : 275-288.

NILLESSE 2004 = Nillesse (Olivier), *Mervent, Le Chêne Tord*, rapport de fouille archéologique, Inrap-SRA, Nantes, 2004.

NILLESSE 2006 = Nillesse (Olivier), *Établissement rural de la fin de l'Âge du Fer et occupation gallo-romaine du Coq Hardy à Fontenay-le-Comte (Vendée)*, rapport final d'opération, Inrap-SRA, Nantes, 2006.

NILLESSE 2007 = Nillesse (Olivier), *Fontenay-le-Comte, R.D. 938/Les Quatre Chemins*, rapport final d'opération de diagnostic archéologique, Inrap-SRA, Nantes, 2007.

NILLESSE À P. = Nillesse (Olivier), « Éléments pour une chronologie des établissements ruraux de la fin de l'Âge du fer dans le sud du Bas-Poitou », *Chronologie de la fin de l'Âge du Fer (III^e - I^{er} s. av. J.-C.) dans l'Est de la France et les régions voisines*, Actes de la table ronde du Mont-Beuvray (15-17 oct. 2007), Bibracte, à paraître.

NISSEN JAUBERT 1995 = Nissen Jaubert (Anne), « L'habitat rural au Danemark vers 200-1200. État des recherches », dans LORREN & PÉRIN (DIR.) 1995 : 213-222.

NISSEN JAUBERT 1996A = Nissen Jaubert (Anne), *Peuplement et structures d'habitat au Danemark durant les III^e-XII^e siècles dans leur contexte Nord-Ouest européen*, mémoire de thèse de l'EHESS sous la direction de J.-M. Pesez, Paris, 1996.

NISSEN JAUBERT 1996B = Nissen Jaubert (Anne), « Systèmes agraires dans le sud de la Scandinavie entre 200 et 1200 », dans COLARDELLE (DIR.) 1996 : 76-86.

NISSEN JAUBERT 1998 = Nissen Jaubert (Anne), « Habitats ruraux et communautés rurales », *Ruralia II*, Památky archeologické, suppl. 11, Prague, 1998 : 213-225.

NISSEN JAUBERT 1999 = Nissen Jaubert (Anne), « Ruptures et continuités de l'habitat rural du haut Moyen Âge dans le nord-ouest de l'Europe », dans BRAEMER, CLEUZIOU & COUDART (DIR.) 1999 : 519-533.

NISSEN JAUBERT 2006 = Nissen Jaubert (Anne), « Le haut Moyen Âge », dans A. FERDIÈRE, F. MALRAIN, V. MATTERNE, P. MÉNIEL ET A. NISSEN JAUBERT, *Histoire de l'agriculture en Gaule. 500 av. J.-C. - 1000 apr. J.-C.*, Errance, Paris, 2006 : 141-198.

NOIZET 2007 = Noizet (Hélène), *La fabrique de la ville. Espaces et sociétés à Tours (IX^e-XIII^e siècle)*, Publications de la Sorbonne, Paris, 2007.

NOYÉ (DIR.) 1988 = Noyé (Ghislaine) (dir.), *Castrum 2. Structures de l'habitat et occupation du sol dans les pays méditerranéens : apport de l'archéologie extensive*, EFR, Rome-Madrid, 1988.

OLIVIER 2001 = Olivier (Laurent), « Temps de l'histoire et temporalités des matériaux archéologiques : à propos de la nature chronologique des vestiges matériels », *Antiquités nationales*, n°33, 2001 : 189-201.

OLIVIER 2008 = Olivier (Laurent), *Le sombre abîme du temps. Mémoire et archéologie*, Le Seuil, Paris, 2008.

OLIVIER, WIRTZ & TRIBOULOT 2002 = Olivier (Laurent), Wirtz (Bruno) et Triboulot (Bertrand), « Assemblages funéraires et territoires dans le domaine hallstattien occidental », dans GARCIA & VERDIN (DIR.) 2002 : 338-362.

OUZOULIAS 2006 = Ouzoulias (Pierre), *L'économie agraire de la Gaule : aperçus historiographiques et perspectives archéologiques*, mémoire de thèse sous la direction de F. Favory, Université de Franche-Comté, Besançon, 2006.

PAILLET 1987 = Paillet (Antoine), « Étude archéologique des haies de bocage bourbonnaises », *RAMAGE, Revue d'Archéologie Moderne et d'Archéologie Générale*, fasc. n°5, 1987 : 44-77.

PAILLET 1996 = Paillet (Antoine), *Archéologie de l'agriculture en Bourbonnais. Paysages, outillages et travaux agricoles du Moyen Âge à l'époque contemporaine*, Encyclopédie du Massif Central, Nonette [compte rendu dans *Histoire et Sociétés rurales* n°6, 1996, p. 181], 1996.

PAILLET 1997 = Paillet (Antoine), « Archéologie des systèmes bocagers », dans R. CALMÈS ET J.-M. MORICEAU (DIR.), *Paysages et sociétés agraires*, Actes de la journée d'étude du CRHISCO (Rennes, 2-3 nov. 1996), Presses Universitaires de Caen, Caen, Cahiers de la Maison de la Recherche en Sciences humaines, Enquêtes rurales, n°3, 1997 : 11-21.

PALIERNE 1976 = Palierne (Jean-Marie), « Bocages mimétiques d'intercalation et de substitution : genèse et écologie », dans *LES BOCAGES...* 1976 : 69-73.

PAPE 1976 = Pape (Louis), « Bocage et voies romaines dans le département des Côtes-du-Nord : essai de chronologie », dans *LES BOCAGES...* 1976 : 75-78.

PAPE 1995 = Pape (Louis), *La Bretagne romaine*, éd. Ouest-France, Rennes, 1995.

PAPY 1941 = Papy (Louis), *La côte atlantique de la Loire à la Gironde. Tome II : L'homme et la mer. Étude de géographie humaine*, Publications de l'Université de Bordeaux, éd. Delmas, Bordeaux, 1941.

PARODI 1994 = Parodi (Anne), « Les églises dans le paysage rural du haut Moyen Âge en Languedoc oriental (IXe-XIIe s.) », dans *FIXOT & ZADORA-RIO (DIR.) 1994* : 107-121.

PASQUIER 1982 = Pasquier (Nadine), *Peuplement et société dans le Bas-Poitou oriental du XI^e au XIII^e (d'après les cartulaires)*, mémoire de maîtrise sous la direction de R. Durand, Université de Nantes, Nantes, 1982.

PASSERAT 1909 = Passerat (Charles), « Les plaines du Poitou », *Revue de géographie annuelle*, t. 3, 1909 : 155-380.

PASSERAT 1910 = Passerat (Charles), *Étude sur les cartes des côtes de Poitou et de Saintonge antérieures aux levés du XIX^e siècle*, Imprimerie nouvelle G. Clouzot, Niort, 1910.

PASTOUREAU 1984 = Pastoureau (Michel), *Les Atlas français, XVI^e-XVII^e siècle. Répertoire bibliographique et étude*, BNF, Paris, 1984.

PAUTREAU 1984 = Pautreau (Jean-Pierre), « Premier âge du Fer en Poitou », *Archeologia*, n°190, mai 1984 : 77-79.

PAWLOWSKI 1992 = Pawlowski (Krystof), *Circulades languedociennes de l'an Mil. Naissance de l'urbanisme européen*, Presses du Languedoc, Montpellier, 1992.

PAYSAGES DÉCOUVERTS... 1993 = *Paysages découverts. Histoire, géographie et archéologie du territoire en Suisse romande*, t. 2, GREAT, Lausanne, 1993.

PELLETIER 1990 = Pelletier (Monique), *La carte de Cassini. L'extraordinaire aventure de la carte de France*, Presses de l'École nationale des Ponts et Chaussées, Paris, 1990.

PELLETIER 1995 = Pelletier (Monique), « Formation et missions de l'ingénieur géographe militaire au XVIII^e siècle », dans *BOUQUET-BRESSOLIER (DIR.) 1995* : 73-92.

PELLETIER 2001 = Pelletier (Monique), *Cartographie de la France et du monde de la Renaissance au siècle des Lumières*, BNF, Paris, 2001.

PELLETIER 2002 = Pelletier (Monique), *Les cartes de Cassini. La science au service de l'État et des régions*, CTHS, Paris, 2002 (1^{re} éd. 1990).

PELLETIER (DIR.) 1998 = Pelletier (Monique) (dir.), *Couleurs de la Terre. Des mappemondes médiévales aux images satellitaires*, Le Seuil-BNF, Paris, 1998.

PELLETIER & OZANNE 1995 = Pelletier (Monique) et Ozanne (Henriette), *Portraits de la France, les cartes témoins de l'Histoire*, Hachette, Paris, 1995.

PERELMAN 1978 = Perelman (Rémi), « L'archéologie dans la problématique générale des paysages », dans CHEVALLIER (DIR.) 1978 : 571-578.

PERET 1998 = Peret (Jacques), *Les paysans de Gâtine au XVIII^e siècle*, Geste Éditions, La Crèche, 1998.

PÉRIDY 1999A = Périidy (Patrick), « Archéologie aérienne du bocage vendéen (France). État des recherches », dans B. BRÉART (DIR.), *Actes du colloque international d'archéologie aérienne*, (Amiens, 15-18 oct. 1992), Revue archéologique de Picardie, n° spécial 17, Amiens, 1999 : 373-386.

PÉRIDY 1999B = Périidy (Patrick), « Les enceintes néolithiques à fossés interrompus entre Loire et Marais poitevin », *Bulletin de la Société préhistorique française*, t. 96, n°3, 1999 : 421-426.

PÉRIN 1992 = Périn (Patrick), « La part du Haut Moyen Âge dans la genèse des terroirs de la France médiévale », dans M. PARISSÉ ET X. BARRAL I ALTET (DIR.), *Le roi de France et son royaume autour de l'An Mil*, Actes du colloque « Hugues Capet. La France de l'An Mil » (Paris-Senlis, 22-25 juin 1987), Picard, Paris, 1992 : 225-234.

PERREIN 1984 = Perrein (Christian), « Datation d'un système en réseau construit et planté : la haie vive sur talus. L'utilisation des données botaniques », *Revue de l'Art*, CNRS Éditions, Paris, 1984 : 9-12.

PERREIN 1986 = Perrein (Christian), « Datation de la haie vive en Vendée », *Dossiers d'Archéologie*, n°106, juin 1986 : 72-73.

PERREIN 1987A = Perrein (Christian), *Contribution à l'archéologie des bocages : recherches méthodologiques sur l'utilisation des données botaniques de la haie vive*, mémoire pour le diplôme de l'EHESP sous la direction de J. Guilaine, Paris, 1987.

PERREIN 1987B = Perrein (Christian), « Phytohistoire : les bocages tels un grand jardin », *303. Arts, recherches et créations*, n°14, 1987 : 93-96.

PERREIN 1991 = Perrein (Christian), « Archéologie des bocages : phytohistoire de la haie vive », dans GUILAINE (DIR.) 1991 : 223-257.

PESEZ 1992 = Peséz (Jean-Marie), « Les naissances du village : position de la question », dans M. PARISSÉ ET X. BARRAL I ALTET (DIR.), *Le roi de France et son royaume autour de l'An Mil*, Actes du colloque « Hugues Capet. La France de l'An Mil » (Paris-Senlis, 22-25 juin 1987), Picard, Paris, 1992 : 223-224.

PESEZ 1997 = Peséz (Jean-Marie), « Sur l'archéologie rurale en France septentrionale – Quelques questions en guise de bilan », *Ruralia I*, Actes de la conférence Ruralia I (Prague, 8-14 sept. 1995), Památky archeologické, suppl. 5, Prague, 1997 : 1-21.

PESEZ 1998 = Peséz (Jean-Marie), *Archéologie du village et de la maison au Moyen Âge*, Presses Universitaires de Lyon, Lyon, 1998.

PESEZ 1999 = Peséz (Jean-Marie), « L'habitat dispersé : un problème historique pour l'archéologue », dans CURSENTE (DIR.) 1999 : 17-38.

PETIT 1991 = Petit (Bernard), « C'est arrivé à Lournand », dans L'AN MIL... 1991 : 81-89.

PÉTORIN 1990 = Pétorin (Nicolas), *A 83 Nantes-Niort. Programme de prospection archéologique. Sondages profonds et études naturalistes sur les franchissements des vallées de la Sèvre (79), l'Autize (85) et la Vendée (85)*, rapport, AFAN - Direction des Antiquités, Nantes-Poitiers, 1990.

PEYTREMANN 2002 = Peytreman (Édith), « Les habitats ruraux comme témoins de l'organisation socio-économique des campagnes (VI^e-XII^e siècles) », dans G. HELMIG, B. SCHOLKMANN, M. UNTERMANN (DIR.), *Centre, Region, Periphery : Medieval Europe Basel 2002*, Actes du 3^e congrès international d'archéologie médiévale et post-médiévale (Basel, 10-15 sept. 2002), Folio-Verlag, Hertingen, vol. 1, 2002 : 203-208.

PEYTREMANN 2003 = Peytreman (Édith), *Archéologie de l'habitat rural dans le nord de la France du IV^e au XIII^e siècle*, AFAM, Saint-Germain-en-Laye, 2003.

PICHOT 1995 = Pichot (Daniel), *Le Bas-Maine du X^e au XIII^e siècle : étude d'une société*, Société d'archéologie et d'histoire de la Mayenne, 1995.

PICHOT 1998A = Pichot (Daniel), « Encellulement et villages de l'Ouest français (XI^e-XII^e siècle) », dans C. LAURENT, B. MERDRIGNAC ET D. PICHOT (DIR.), *Mondes de l'Ouest et villes du monde. Regards sur les sociétés médiévales. Mélanges en l'honneur d'André Chédeville*, Presses Universitaires de Rennes & Société d'histoire et d'archéologie de Bretagne, Rennes, 1998 : 445-456.

PICHOT 1998B = Pichot (Daniel), « L'occupation du sol en pays bocager. Sources textuelles et cartographiques dans le Bas-Maine (X^e-XIII^e) », *Enquêtes rurales*, n°4, 1998 : 5-27.

PICHOT 1999 = Pichot (Daniel), « L'habitat dispersé dans les pays de l'Ouest de la France du X^e au XIII^e siècle : état de la question », dans CURSENTE (DIR.) 1999 : 65-96.

PICHOT 2000 = Pichot (Daniel), « Images du paysage : les bords de la Vilaine au XVI^e siècle », *Mémoires de la Société d'histoire et d'archéologie de Bretagne*, n°LXXVIII, 2000 : 261-283.

PICHOT 2002 = Pichot (Daniel), *Le village éclaté. Habitat et société dans les campagnes de l'Ouest au Moyen Âge*, Presses Universitaires de Rennes, Rennes, 2002.

PICHOT 2003 = Pichot (Daniel), « Communauté et territoire villageois dans l'Ouest de la France (XI^e-XIII^e siècles) », *Cahiers de Recherches médiévales (XIII^e-XV^e siècle)*, n°10, 2003 : 9-28.

PICHOT 2007A = Pichot (Daniel), « Paysage et société féodale dans l'Ouest de la France », dans ANTOINE & MARGUERIE (DIR.) 2007 : 263-275.

PICHOT 2007B = Pichot (Daniel), « Les espaces collectifs et leurs usages dans l'ouest de la France (XI^e-XIII^e siècles) », dans CHARBONNIER ET AL. (DIR.) 2007 : 92-109.

PICHOT & MARGUERIE 2004 = Pichot (Daniel) et Marguerie (Dominique), « Approche pluridisciplinaire sur l'aménagement des petits cours d'eau par les sociétés médiévales dans l'Ouest de la France (VII^e-XII^e siècle) », dans BURNOUF & LEVEAU (DIR.) 2004 : 111-125.

PICON 2003 = Picon (Bernard), « Problématique environnementale et représentation de la nature. Pour une construction de l'environnement comme objet scientifique », dans LÉVÊQUE & VAN DER LEEUW (DIR.) 2003 : 76-85.

PINCHEMEL 1981 = Pinchemel (Philippe), *La France. Tome 2 : Activités, milieux ruraux et urbains*, Armand Colin, Paris, 1981.

PINCHEMEL & PLANHOL 1972 = Pinchemel (Philippe) et Planhol (Xavier de), « Structures universitaires et problématique scientifique : la géographie historique française », dans *La pensée géographique française contemporaine. Mélanges offerts au professeur André Meynier*, Presses Universitaires de Bretagne, Saint-Brieuc, 1972 : 155-165.

PINCHEMEL & PINCHEMEL 1997 = Pinchemel (Philippe) et Pinchemel (Geneviève), *La face de la terre. Éléments de géographie*, Armand Colin, Paris, 1997 (1^{re} éd. 1988).

PINCHEMEL & CLERGEOT 2001 = Pinchemel (Philippe) et Clergeot (Pierre), avec la collab. de Pinchemel (Geneviève), Castan (Charlotte) et Kuhlen (Olivier), *La Terre écrite*, éd. de l'Ordre des Géomètres experts, Paris, 2001.

PINOTEAU 2003 = Pinoteau (Caroline), « Changer la carte, c'est changer l'objet », *Études rurales*, n°167-168, juil.-déc. 2003 : 247-262.

PITTE 2003 (1963) = Pitte (Jean-Robert), *Histoire du paysage français. Tome I : Le sacré : de la préhistoire au XV^e siècle*, Tallandier, Paris, 2003 (1^{re} éd. 1963).

PLANHOL 1988 = Planhol (Xavier de), *Géographie historique de la France*, Fayard, Paris, 1988.

PLICHARD 1996 = Plichard (Bernard), « Le développement des chemins de fer a-t-il modifié le réseau urbain du Poitou et des pays charentais entre 1850 et 1939 ? », dans GUIGNET & HIERNARD (DIR.) 1996 : 412-424.

POIRIER 1934 = Poirier (Louis), « Bocage et plaine dans le sud de l'Anjou », *Annales de Géographie*, t. 43, n°241, 1934 : 22-31.

POISSONNIER 1997 = Poissonnier (Bertrand), *La Vendée préhistorique*, Geste Éditions, La Crèche, 1997.

POISSONNIER & BAKKAL 2006 = Poissonnier (Bertrand) et Bakkal (Mostafa), *Ste-Hermine (Vendée) – L'Anglée. Diagnostic archéologique n°2005-096*, rapport final, Inrap GO, Rennes, 2006.

PON & CHAUVIN 2002 = Pon (Georges) et Chauvin (Yves), « Chartes de libertés et de communes de l'Angoumois, du Poitou et de la Saintonge (fin XII^e-début XIII^e siècle) », dans R. FAVREAU, R. RECH ET Y.-J. RIOU (DIR.), *Bonnes villes du Poitou et des pays charentais du XII^e au XVIII^e siècle (communes, franchises et libertés)*, Actes du colloque de Saint-Jean-d'Angély (24-25 sept. 1999), Mémoires de la Société des Antiquaires de l'Ouest et des musées de Poitiers, 5^e série, n°8, Poitiers, 2002 : 25-149.

PONSICH 1994 = Ponsich (Michel), « Paysage et archéologie rurale », dans R. BEDON ET P.-M. MARTIN (DIR.), *Mélanges Raymond Chevallier, vol. 2 : Histoire et archéologie*, t. 1, Centre de recherche A. Piganiol, Tours, 1994 : 49-58.

PORTET 1999 = Portet (Pierre), « Le Moyen Âge. Bertrand Boysset éclaircur-équerrcur », dans 2 000 ANS... 1999 : 22-35.

PORTET 2002 = Portet (Pierre), « La mesure géométrique des champs au Moyen Âge : état des lieux et voies de recherche », dans *Terriers et plans-terriers du XIII^e au XVIII^e*, Actes du colloque de Paris (sept. 1998), Bibliothèque d'Histoire Rurale n°5, Mémoires et Documents de l'École des Chartes n°62, Rennes-Paris, 2002 : 243-266.

POUPET 1988 = Poupet (Pierre), « Fixité et mobilité des paysages. Les sciences de la terre et la restitution de l'espace rural », *La Pensée*, n°262, mars-avril 1988 : 43-55.

POUPET 1993 = Poupet (Pierre), « Convergence des recherches sur les cadastres, les parcellaires et les terroirs », *Revue archéologique de Narbonnaise*, n°26, 1993 : 11-17.

POUPET 1999 = Poupet (Pierre), « La pédologie », dans BRAVARD *ET AL.* 1999 : 93-138.

PROVOST 1982 = Provost (Michel), « À la recherche des voies anciennes », *Dossiers d'Archéologie*, n°67, 1982 : 13-19.

PROVOST ET AL. 1996 = Provost (Michel) *et al.*, *Carte Archéologique de la Gaule. La Vendée (85)*, éd. de la Maison des Sciences de l'Homme, Paris, 1996.

QUERRIEN 1994 = Querrien (Armelle), « Parcellaires antiques et médiévaux du Berry », *Journal des Savants fondé en 1665*, fasc. n°2, juil.-déc. 1994 : 235-366.

QUERRIEN 2008 = Querrien (Armelle), « Les formes circulaires de l'espace bâti et agricole au Moyen âge : tracé, mesure et partage », *Archéologie médiévale*, n°XXXVIII, 2008 : 123-158.

RAMADE 1993 = Ramade (François), *Dictionnaire encyclopédique de l'écologie et des sciences de l'environnement*, Ediscience International, Paris, 1993.

RAVEAU 1926 = Raveau (Paul), *L'agriculture et les classes paysannes. La transformation de la propriété dans le Haut-Poitou au XVI^e siècle*, Marcel Rivière, Paris, 1926.

RAYNAUD 2003A = Raynaud (Claude), « De l'archéologie à la géographie historique : le système de peuplement de l'Âge du Fer au Moyen Âge », dans M. BATS, B. DEDET ET P. GARMY (DIR.), *Peuples et territoires en Gaule méditerranéenne : Hommage à Guy Barraol*, Association de la Revue archéologique de Narbonnaise, Montpellier, 2003 : 323-354.

RAYNAUD 2003B = Raynaud (Claude), « Les systèmes agraires antiques : quelle approche archéologique ? », *Cultivateurs, éleveurs et artisans dans les campagnes de la Gaule romaine*, Actes du colloque Ager VI, Revue Archéologique de Picardie, n°1/2, Amiens, 2003 : 281-298.

RAYNAUD (DIR.) 2007 = Raynaud (Claude) (dir.), *Archéologie d'un village languedocien. Lunel-Viel (Hérault) du I^{er} au XVIII^e siècle*, éd. de l'Association pour le Développement de l'Archéologie en Languedoc-Roussillon, Lattes, 2007.

RÉAU 1998 = Réau (Marie-Thérèse), *Fontenay-le-Comte, Vendée*, éd. de l'Inventaire général, Nantes, 1998.

RÉAU 2008 = Réau (Marie-Thérèse), *Fontenay-le-Comte, capitale du Bas Poitou. Urbanisme et architecture, XV^e-XIX^e siècle*, Cahiers du Patrimoine, n°92, Inventaire Général du Patrimoine Culturel, 303 éditions, Nantes, 2008.

RENARD 1995 = Renard (Jean), « Géographie rurale appliquée », dans BRUNEL & MORICEAU (DIR.) 1995 : 72-76.

RENARD 1997 = Renard (Jean), « Les paysages agraires du Sud-Est du Massif armoricain. Le point de vue du géographe », *Enquêtes rurales*, n°2, 1997 : 109-121.

RENARD 2005 = Renard (Jean), « Le Talmondaï : un petit pays entre terre et mer », dans RENARD (DIR.) 2005 (extrait des Cahiers Nantais, n°55-56, janv.-juil. 2001, pp. 173-183) : 269-279.

RENARD (DIR.) 2005 = Renard (Jean), *La Vendée. Un demi-siècle d'observation d'un géographe*, Presses Universitaires de Rennes, Rennes, 2005.

REVEL (DIR.) 1996 = Revel (Jacques) (dir.), *Jeux d'échelles. La microanalyse à l'expérience*, Gallimard-Le Seuil, Paris, 1996.

REVERDY 1986 = Rerverdy (Georges), *Atlas historique des routes de France*, Presses de l'École Nationale des Ponts et Chaussées, Paris, 1986.

RICHARD 1999 = Richard (Hervé), « La palynologie », dans C. BOURQUIN-MIGNOT ET AL., *La botanique*, Errance, Paris, 1999 : 9-42.

ROBERT 1960 = Robert (J.), « Une excursion géographique dans l'Entre-Plaine-et-Gâtine du Poitou septentrional », *Norôis*, n°25, janv.-mars 1960 : 50-56.

ROBERT 1995 = Robert (Sandrine), *Analyse des formes paysagères, l'exemple du plateau de Sénart (Seine-et-Marne)*, mémoire de maîtrise sous la direction de G. Chouquer, Université François-Rabelais, Tours, 1995.

ROBERT 1996A = Robert (Sandrine), « Étude morphologique du parcellaire et de la voirie de la région de Beaugency (Loiret et Loir-et-Cher) », dans CHOUQUER (DIR.) 1996a : 138-147.

ROBERT 1996B = Robert (Sandrine), « Le parcellaire du plateau de Sénart (Seine-et-Marne) », dans CHOUQUER (DIR.) 1996a : 11-26.

ROBERT 1997 = Robert (Sandrine), « Le relevé du parcellaire ancien sur les cartes et photographies aériennes », dans CHOUQUER (DIR.) 1997 : 88-97.

ROBERT N.P. (2001) = Robert (Sandrine), « L'utilisation des sources planimétriques et archéologiques en morphologie », dans CHOUQUER (DIR.) n.p. (2001) : 7-38.

ROBERT 2003A = Robert (Sandrine), *L'analyse morphologique des paysages entre archéologie, urbanisme et aménagement du territoire. Exemples d'études de formes urbaines et rurales dans le Val-d'Oise*, mémoire de thèse sous la direction de G. Chouquer, Université de Paris 1 - Panthéon-Sorbonne, Paris, 2003.

ROBERT 2003B = Robert (Sandrine), « Archéologie préventive et morphologie : deux points de vue scientifiques différents », dans FAVORY & VIGNOT (DIR.) 2003 : 53-63.

ROBERT 2003C = Robert (Sandrine), « Comment les formes du passé se transmettent-elles ? », *Études rurales*, n°167-168, juil.-déc. 2003 : 115-132.

ROBERT 2005 = Robert (Sandrine), « La résilience des réseaux routiers : l'exemple du Val-d'Oise », *Bulletin AGER*, n°15, Presses Universitaires de Franche-Comté, Besançon, 2005 : 8-14.

ROBERT 2006 = Robert (Sandrine), « Les itinéraires routiers traversant le Val-d'Oise », *Bulletin archéologique du Vexin français et du Val-d'Oise*, n°38, 2006 : 7-21.

ROBERT 2006-2007 = Robert (Sandrine), « L'utilisation des SIG en archéogéographie planimétrique », *Cahiers des thèmes transversaux ArScAn*, vol. VIII, 2006-2007 : 224-226.

ROBERT 2007A = Robert (Sandrine), « Des cartes interactives pour voyager dans le passé », *Vivre en Val-d'Oise*, n°103, mai-juin 2007 : 47-51.

ROBERT 2007B = Robert (Sandrine), « Modeling Ancient Roads », dans J. BURNOUF (DIR.), *Medieval Europe Paris*, 4e Congrès international d'Archéologie Médiévale, section d'archéographie sous la direction de G. Chouquer, 3-8 sept. 2007 [en ligne sur <http://medieval-europe-paris-2007.univ-paris1.fr>], 2007.

ROBERT 2009A = Robert (Sandrine), « De la route-monument au réseau routier », *Les nouvelles de l'archéologie*, n°115, 2009 : n.p. (transmis par l'auteur).

ROBERT 2009B = Robert (Sandrine), « L'héritage pré- et post-romain dans les réseaux routiers anciens », *Les nouvelles de l'archéologie*, n°115, 2009 : n.p. (transmis par l'auteur).

ROBERT (DIR.) À P. = Robert (Sandrine) (dir.), *Méthodes et techniques de l'archéogéographie planimétrique*, Presses Universitaires de Besançon, Besançon, à paraître.

RODRIGUEZ (DIR.) 2007 = Rodriguez (Philippe) (dir.), *Pouvoir et Territoire, tome I : Antiquité-Moyen Âge*, Actes du colloque du CERHI (Saint-Étienne, 7-8 nov. 2005), Publications de l'Université de Saint-Étienne, Saint-Étienne, 2007.

ROGER 1995 = Roger (Alain), *La théorie du paysage en France (1974-1994)*, recueil d'articles, éd. Champ Vallon, Seyssel, 1995.

ROMAINS ET BARBARES... 1990 = *Romaines et barbares entre Loire et Gironde IV^e-X^e siècle*, Actes des XI^e Journées internationales d'Archéologie mérovingienne (Poitiers, 5-8 octobre 1989), Année de l'Archéologie, Poitiers, 1990.

RONDEAU 1995 = Rondeau (Jean-Nicolas), *Le diocèse de Luçon aux XIV^e et XV^e*, mémoire de DEA sous la direction de Cl. Gauvard, Université de Paris 1 - Panthéon-Sorbonne, Paris, 1995.

ROSENWEIN 1991 = Rosenwein (Barbara H.), « Le lit de procuste de Guy Bois », dans *L'AN MIL...* 1991 : 11-16.

ROUGERIE & BEROUTCHAVILI 1991 = Rougerie (Gabriel) et Beroutchavili (Nicolas), *Géosystèmes et Paysages. Bilan et méthodes*, Armand Colin, Paris, 1991.

ROUPNEL 1981 (1932) = Roupnel (Gaston), *Histoire de la campagne française*, Plon, Paris, 1981 (1^{re} éd. 1932).

ROUZEAU 1982 = Rouzeau (Nicolas), *Les sauneries protohistoriques du littoral picton*, Association d'études préhistoriques et protohistoriques des Pays de la Loire, Nantes, 1982.

ROUZEAU 2002 = Rouzeau (Nicolas), « Sauneries et briquetages. Essai sur la productivité des établissements salicoles gaulois du Centre-Ouest atlantique d'après l'étude du gisement des Nalliers (Vendée) », dans O. WELLER (DIR.), *Archéologie du sel. Techniques et sociétés dans la Pré- et Protohistoire européenne*, Actes du colloque du XIV^e Congrès de l'UISPP (Liège, 4 sept. 2001) et de la table ronde du Comité des Salines de France (Paris, 18 mai 1998), VML, Rahden (Westf.), 2002 : 99-124.

SAINT-HYPOLITE 1843 = Saint-Hypolite (Officier d'État-Major), *Coup d'œil sur les guerres de la Vendée*, Imprimerie de Bourgogne et Martinet, Paris, 1843.

SANDERS 1999 = Sanders (Lena), « Permanences et ruptures, questions de mesure et d'interprétation », dans *Travaux de l'Institut de Géographie de Reims*, "Temporalités spatiales", n°101-104, 1999 : 25-61.

SANFAÇON 1967 = Sanfaçon (Roland), *Défrichements, peuplement et institutions seigneuriales en Haut-Poitou du Xe au XIIIe siècle*, Les Presses de l'Université de Laval, Québec, 1967.

SARAZIN 1905 = Sarazin (B.), « Les étangs de la Vendée contenant plus de 5 ha », *Annuaire départemental de la Société d'Émulation de la Vendée*, 1905 : 146-147.

SARAZIN & MARTIN 1937 = Sarazin (T.) et Martin (R.), *Statistique agricole de la France. Annexe à l'enquête de 1929. Monographie agricole de la Vendée*, Ministère de l'Agriculture - Direction de l'Agriculture, La Roche-sur-Yon, 1937.

SARRAZIN 1985 = Sarrazin (Jean-Luc), « Maîtrise de l'eau et société en marais poitevin (vers 1190-1283) », *Annales de Bretagne et des Pays de l'Ouest*, t. 92, 1985 : 333-354.

SARRAZIN 1992 = Sarrazin (Jean-Luc), « Le littoral poitevin (XI^e-XIII^e). Conquête et aménagement », *Annales de Bretagne et des Pays de l'Ouest*, t. 99, n°1/2, 1992 : 13-31 et 117-130.

SARRAZIN (DIR.) ET AL. 1982 = Sarrazin (Jean-Luc) (dir.) *et al.*, *La Vendée, des origines à nos jours*, Bordessoules, Saint-Jean-d'Angély, 1982.

SAUPIN & SARRAZIN (DIR.) 2004 = Saupin (Guy) & Sarrazin (Jean-Luc) (dir.), *Économie et société dans la France de l'Ouest atlantique. Du Moyen Âge aux Temps modernes*, Presses Universitaires de Rennes, Rennes, 2004.

SCHEIBLING 1998 = Scheibling (Jacques), *Qu'est-ce que la géographie ?*, Hachette, Paris, 1998 (1^{re} éd. 1994).

SIEGFRIED 1995 (1913) = Siegfried (André), *Tableau politique de la France de l'Ouest sous la Troisième République*, Imprimerie nationale, Paris, 1995 (1^{re} éd. 1913).

SIGAUT 1995 = Sigaut (François), « Histoire rurale et sciences agronomiques », dans BRUNEL & MORICEAU (DIR.) 1995 : 203-214.

SILLIÈRES 1992 = Sillières (Pierre), « Voies de communication et réseau urbain en Aquitaine romaine », dans VILLES ET AGGLOMÉRATIONS... 1992 : 431-438.

SIVERY 1990 = Sivery (Gérard), *Terroirs et communautés rurales dans l'Europe occidentale du Moyen Âge*, Presses Universitaires de Lille III, Villeneuve-d'Ascq, 1990.

SOLER 2000 = Soler (Léna), *Introduction à l'épistémologie*, Ellipses, Paris, 2000.

SOYER 1970 = Soyer (Jacqueline), *La conservation de la forme circulaire dans le parcellaire français. Étude basée sur l'interprétation des photographies aériennes*, SEVPEN, Paris, 1970.

SOYER ET AL. 1977 = Soyer (Jacqueline) *et al.*, « Recherche et validation des tracés de voies anciennes à l'aide d'un ordinateur », *Revue d'Archéométrie*, n°1, 1977 : 43-58.

SUIRE 2002 = Suire (Yannis), *L'homme et l'environnement dans le Marais poitevin. Seconde moitié du XVI^e s. - début du XX^e s.*, mémoire de thèse pour le diplôme d'archiviste-paléographe, École Nationale des Chartes, Paris, 2002.

SUIRE 2006 = Suire (Yannis), *Le Marais poitevin, une écobistoire du XVI^e à l'aube du XX^e siècle*, Centre vendéen de recherches historiques, La Roche-sur-Yon, 2006.

SYNTHÈSE DES TRAVAUX... N.P. (1997) = *Synthèse des travaux menés sur le bocage dans les différentes disciplines. Bocage et sociétés, genèse, évolution et implications sociales des bocages armoricains*, programme du CNRS Paléoenvironnement et évolution des Hominidés, déc. 1997, n.p. (1997).

SZAMBIEN 1987 = Szambien (Werner), « Napoléon, ville-modèle ? », *303. Arts, recherches et créations*, n°12, 1987 : 122-132.

TABLEAU GÉOGRAPHIQUE... 1832 = Beaudoin (Alexandre), « Tableau géographique et statistique du département de la Vendée », *Atlas géographique et statistique des départements de la France et de ses colonies*, Baudoin Frères, Paris, 1832 : planche n°82, avec carte au 1:625 000.

TANGUY 1999 = Tanguy (Bernard), « Le cartulaire de Redon (IX^e siècle), un témoignage médiéval sur le paysage rural breton », dans G. MILIN (DIR.), *La fabrication du paysage*, Actes du colloque de Brest (12-14 mars 1998), Kreiz Études sur la Bretagne et les pays celtiques, n°11, 1999 : 21-31.

TARPIN 2002 = Tarpin (Michel), *Vici et pagi dans l'Occident romain*, EFR, Palais Farnèse, 2002.

TASSAUX 1975 = Tassaux (Francis), « Les côtes de la cité des Santons dans l'Antiquité. Essai de synthèse provisoire », *Revue de la Saintonge et de l'Aunis*, t. I, 1975 : 9-48.

TASSAUX 1982 = Tassaux (Francis), « La hiérarchie des voies de communication », *Dossiers d'Archéologie*, n°67, oct. 1982 : 58-63.

THIOLLIER-ALEXANDROWICZ 1996 = Thiollier-Alexandrowicz (Gabriel), *Itinéraires romains en France d'après la Table de Peutinger et l'Itinéraire d'Antonin*, Faton, Dijon, 1996.

TISSIER 1992 = Tissier (Jean-Louis), « La géographie dans le prisme de l'environnement (1970-1990) », dans M.-CL. ROBIC (DIR.), *Du milieu à l'environnement. Pratiques et représentations du rapport homme/nature depuis la Renaissance*, Economica, Paris, 1992 : 201-236.

TONNERRE 1994 = Tonnerre (Noël-Yves), *Naissance de la Bretagne. Géographie historique et structures sociales de la Bretagne méridionale (Nantais et Vannetais) de la fin du VIII^e à la fin du XII^e siècle*, Presses Universitaires d'Angers, Angers, 1994.

TOUBERT 1973 = Toubert (Pierre), *Les structures du Latium médiéval. Le Latium et la Sabine du IX^e à la fin du XII^e siècle*, BEFAR, Rome, 1973.

TOUBERT 1999 = Toubert (Pierre), « Préface », dans BLOCH 1999 (1931) : 5-41.

TOUBERT 2004 = Toubert (Pierre), *L'Europe dans sa première croissance. De Charlemagne à l'an mil*, Fayard, Paris, 2004.

TOUBLANC & LUGINBÜHL 2007 = Toublanc (Monique) et Luginbühl (Yves), « Des arbres sur talus au "néobocage" », dans ANTOINE & MARGUERIE (DIR.) 2007 : 429-444.

TRÉMENT ET AL. 2004 = Trément (Frédéric), Ballut (Christelle), Dousteysier (Bertrand), Guichard (Vincent) et Segard (Maxence), « Habitat et milieu humide en Grande Limagne de l'Âge du Fer au Moyen Âge. Essai de spatialisation dynamique des relations sociétés-milieus », dans BURNOUF & LEVEAU (DIR.) 2004 : 95-110.

TROCHET 1993 = Trochet (Jean-René), *Aux origines de la France rurale. Outils, pays et paysages*, CNRS Éditions, Paris, 1993.

TROCHET 1997 = Trochet (Jean-René), *La géographie historique de la France*, PUF, coll. Que sais-je ?, Paris, 1997.

UN MONDE VILLAGEOIS... 1990 = *Un monde villageois : habitat et milieu naturel en Europe de 2000 à 500 av.*, Cercle Girardot, Lons-le-Saunier, 1990.

VACHER 2002 = Vacher (Sylvie), *Voie nouvelle liaison R.D. 949 à la R.D. 938 ter. Communes de Longèves, Sérigné, Pissotte (85)*, Document Final de Synthèse, série diagnostic, Inrap-CG de Vendée-SRA, Nantes, 2002.

VALAIS (DIR.) 1998 = Valais (Alain) (dir.), *L'habitat rural au haut Moyen Âge dans les Pays de la Loire*, rapport n°1 de PCR, SRA, Nantes, nov. 1998.

VALAIS (DIR.) 1999 = Valais (Alain) (dir.), *L'habitat rural au haut Moyen Âge dans les Pays de la Loire*, rapport n°2 de PCR, SRA, Nantes, nov. 1999.

VALAIS (DIR.) 2000 = Valais (Alain) (dir.), *L'habitat rural au haut Moyen Âge dans les Pays de la Loire*, rapport n°3 de PCR, SRA, Nantes, nov. 2000.

VALLETTE ET AL. 1927 = Vallette (René), Yole (Jean), Mauclère (Jean) et Brochet (Louis), *Le Bas-Poitou*, Éditions d'Art Aymond Bergevin, La Rochelle, 1927.

VALOTTEAU 1996 = Valotteau (François), *Le Néolithique de la vallée du Lay. Point des connaissances*, mémoire de maîtrise sous la direction de J.-P. Demoule, Université de Paris 1 - Panthéon-Sorbonne, Paris, 1996.

VAN DER LEEUW 1990 = Van der Leeuw (Sander), « Rythmes temporels, espaces naturels et espaces vécus », dans VAN DER LEEUW & FICHES (DIR.) 1990 : 299-346.

VAN DER LEEUW 1995 = Van der Leeuw (Sander), « Conclusions : dégradation de l'environnement et recherches multidisciplinaires », dans VAN DER LEEUW (DIR.) 1995 : 487-511.

VAN DER LEEUW (DIR.) 1995 = Van der Leeuw (Sander) (dir.), *L'homme et la dégradation de l'environnement*, Actes des XV^e Rencontres Internationales d'Archéologie et d'Histoire d'Antibes (20-22 oct. 1994), éd. APDCA, Sophia Antipolis, 1995.

VAN DER LEEUW & FICHES (DIR.) 1990 = Van der Leeuw (Sander) et Fiches (Jean-Luc) (dir.), *Archéologie et Espaces*, Actes des X^e Rencontres Internationales d'Archéologie et d'Histoire d'Antibes (oct. 1989), éd. APDCA, Juan-les-Pins, 1990.

VAN DER LEEUW, FAVORY & FICHES (DIR.) 2003 = Van der Leeuw (Sander), Favory (François) et Fiches (Jean-Luc) (dir.), *Archéologie et systèmes socio-environnementaux. Études multiscalaires sur la vallée du Rhône dans le programme Archaeomedes*, CNRS Éditions, Paris, 2003.

VAN DER LEEUW & FICHES 1990 = Van der Leeuw (Sander) et Fiches (Jean-Luc), « De la structuration et de l'analyse spatiales aux processus historiques », dans VAN DER LEEUW & FICHES (DIR.) 1990 : 503-512.

VAN OSSEL 1992 = Van Ossel (Paul), *Établissements ruraux de l'Antiquité tardive dans le Nord de la Gaule*, CNRS Éditions, Paris, 1992.

VAN OSSEL 1997 = Van Ossel (Paul), « La part du Bas-Empire dans la formation de l'habitat rural du VI^e siècle », dans GAUTHIER & GALINIÉ (DIR.) 1997 : 81-91.

VAN OSSEL À P. = Van Ossel (Paul), « De la "villa" au village : les prémices d'une mutation », dans J.-M. YANTE ET A.-M. BULTOT-VERLEYSSEN (DIR.), *Autour du « village ». Établissements humains, finages et communautés rurales entre Seine et Rhin (IV^e-XIII^e siècles)*, Actes du colloque international de Louvain-la-Neuve, (16-17 mai 2003), Louvain-la-Neuve (Textes, Études, Congrès), à paraître.

VANNEREAU 1963 = Vannereau (Marie-Antoinette), « Évolution des cartes du Poitou et de la Saintonge du XV^e au XVIII^e siècle », dans *Actes du 8^e Congrès national des sociétés savantes – Section de géographie*, (Poitiers, 1962), CTHS, Imprimerie Nationale, Paris, 1963 : 265-292.

VAUCHEZ (DIR.) 1997 = *Dictionnaire encyclopédique du Moyen Âge*, sous la dir. d'André Vauchez, Citta Nuova-Le Cerf-James Clarke & co. Ltd., Rome-Paris-Cambridge, 1997.

VERHULST 1995 = Verhulst (Adriaan), *Le paysage rural : les structures parcellaires de l'Europe du Nord-Ouest*, Typologie des sources du Moyen Âge occidental, fasc. 73, Brepols, Turnhout, 1995.

VEYNE 1996 (1978) = Veyne (Paul), *Comment on écrit l'histoire*, Le Seuil, Paris, 1996 (1^{re} éd. 1978.).

VEYRET 2001 = Veyret (Yvette), *Géo-environnement*, Armand Colin, Paris, 2001.

VIALET 1993-1995 = Vialet (Pascal), *A 83 Nantes-Niort, Sud-Vendée (85). Rapport d'évaluation sur les indices de sites de faible densité*, AFAN-SRA, Nantes-Poitiers, 1993-1995.

VIDAL DE LA BLACHE 1979 (1903) = Vidal de La Blache (Paul), *Tableau de la géographie de la France*, Tallandier-Hachette, Paris, 1979 (1^{re} éd. 1903).

VILLARD 1984 = Villard (Anne), « Second âge du Fer en Poitou », *Archeologia*, n°190, mai 1984 : 80-81.

VILLES ET AGGLOMÉRATIONS... 1992 = *Villes et agglomérations urbaines antiques du Sud-Ouest de la Gaule. Histoire et archéologie*, Actes du 2^e colloque Aquitania (Bordeaux, 13-15 sept. 1990), Fédération Aquitania, Bordeaux, 1992.

VION 1989 = Vion (Éric), « L'analyse archéologique des réseaux routiers : une rupture méthodologique, des réponses nouvelles », *Paysages découverts. Histoire, géographie et archéologie du territoire en Suisse romande*, t. 1, GREAT, Lausanne, 1989 : 67-99.

VION 1993 = Vion (Éric), « Le grand chemin des Mulets de Morges à Payerne : un itinéraire victime des premières modernisations », dans PAYSAGES DÉCOUVERTS... 1993 : 113-146.

VISSET 1987 = Visset (Lionel), « Étude palynologique de quelques sites du Marais poitevin », *Bulletin de l'Association française pour l'étude du Quaternaire*, vol. 24, n°2, 1987 : 81-91.

VISSET 1997 = Visset (Lionel), « Paléo-environnement du Marais poitevin de 8 000 BP à nos jours », dans S. CASSEY ET C. SCARRE, *Les Enceintes néolithiques de la Mastine et Pied-Lizet*, Mémoire XIII, Association des publications chauvinoises, 1997 : 147-157.

VISSET & GAUTHIER 1998 = Visset (Lionel) et Gauthier (Agnès), « Naissance et évolution d'une tourbière : la tourbière de la Fontaine de la Lutinière à Auzay dans le Marais poitevin ; implications sur les relations homme-milieu », *Journal de botanique de la Société botanique de France*, n°6, 1998 : 83-88.

VISSET ET AL. 1990 = Visset (Lionel), Voeltzel (Didier), Maisonneuve (Eliane), Nikodic (Jean), Margerel (Jean-Pierre) et Borne (Viviane), « Paléocéologie holocène des "Marais du rocher" en Maillezais (Vendée) dans le Marais poitevin (littoral atlantique - France) », *Bulletin de l'Association française pour l'étude du Quaternaire*, vol. 27, n°2, 1990 : 111-121.

WATTEAUX 2001 = Watteaux (Magali), *Exploitation des données d'archéologie préventive sur l'aéroport d'Angers-Marcé. Étude extensive et diachronique de l'occupation du sol et de l'habitat rural médiéval*, mémoire de maîtrise sous la direction de J. Burnouf et P. Périn, Université de Paris 1 - Panthéon-Sorbonne, Paris, 2001.

WATTEAUX 2002 = Watteaux (Magali), *La résilience des réseaux de formes et la chronologie archéologique. Recherches sur la dynamique des réseaux de formes vaires et parcellaires dans la longue durée*, mémoire de DEA sous la direction de G. Chouquer, Université Paris 1 - Panthéon-Sorbonne, Paris, 2002.

WATTEAUX 2003A = Watteaux (Magali), « À propos de la "naissance du village au Moyen Âge" : la fin d'un paradigme ? », *Études rurales*, n°167-168, juil.-déc. 2003 : 307-318.

WATTEAUX 2003B = Watteaux (Magali), « Le plan radio-quadrillé des terroirs non planifiés », *Études rurales*, n°167-168, juil.-déc. 2003 : 187-214.

WATTEAUX 2005 = Watteaux (Magali), « Sous le bocage, le parcellaire... », *Études rurales*, n°175-176, juil.-déc. 2005 : 53-80.

WATTEAUX 2007A = Watteaux (Magali), « Du plan radio-concentrique au plan radio-quadrillé : relecture archéo-géographique des rapports entre pouvoir et formes du paysage au Moyen Âge », dans RODRIGUEZ (DIR.) 2007 : 267-277.

WATTEAUX 2007B = Watteaux (Magali), « Le bocage : un paysage agraire surdéterminé pour les archéologues et les médiévistes », dans ANTOINE & MARGUERIE (DIR.) 2007 : 121-132.

WATTEAUX 2007C = Watteaux (Magali), « Étude archéogéographique du Sud-Vendée (85). Entre plaine et bocage », Actes du congrès international Medieval Europe Paris (Paris, 3-8 sept. 2007), sous la dir. de J. Burnouf [en ligne : <http://medieval-europe-paris-2007.univ-paris1.fr/Fr.htm> ou www.archeogeographie.org/index.php?rub=bibli/colloques], 2007.

WATTEAUX 2009 = Watteaux (Magali), « Nouvelles perspectives de recherche en archéogéographie morphologique », dans E. PEYTREMANN (DIR.), *XXVII^e Journées internationales d'Archéologie mérovingienne*, Nancy (22-25 sept. 2005), Publications de l'AFAM, 2009 : 109-120.

WATTEAUX À P. = Watteaux (Magali), « Archéogéographie morphologique de la plaine sud-vendéenne », dans V. CARPENTIER ET C. MARCIGNY (DIR.), *Des hommes aux champs. Pour une archéologie agraire des espaces ruraux dans le Nord de la France, du Néolithique au Moyen Âge*, Actes de la table ronde de Caen (8-9 oct. 2008), Revue archéologique de l'Ouest, à paraître.

WELLER 1998 = Weller (Olivier), « L'exploitation protohistorique du sel du nord de la Loire à la Gironde », dans D. GUILLEMET ET J. PÉRET (DIR.), *Les sociétés littorales du Centre-Ouest atlantique de la Préhistoire à nos jours, tome 1*, Actes du colloque de Rochefort (18-20 avr. 1995), Mémoires de la Société des Antiquaires de l'Ouest et des musées de Poitiers, 5^e série, t. 4, Poitiers, 1998 : 75-97.

WELLER 2002 = Weller (Olivier), « Préface », dans O. WELLER (DIR.), *Archéologie du sel. Techniques et sociétés dans la Pré- et Protohistoire européenne*, Actes du colloque du XIV^e Congrès de l'UISPP (Liège, 4 sept. 2001) et de la table ronde du Comité des Salines de France (Paris, 18 mai 1998), VML, Rahden (Westf.), 2002 : 11-14.

WELSCH 1922 = Welsch (Jules), *Les régions naturelles du Poitou*, Librairie agricole de la "Maison rustique", Paris, 1922.

WICKHAM 1991 = Wickham (Chris J.), « Mutations et révolutions aux environs de l'an Mil », dans *L'AN MIL...* 1991 : 27-38.

WISMES 1985 = Wismes (Armel de), *Histoire de la Vendée*, France-Empire, Paris, 1985 (1^{re} éd. 1975).

WUILLEUMIER 1963 = Wuilleumier (Pierre), *Inscriptions latines des Trois Gaules*, XVII^e suppl. à Gallia, CNRS, Paris, 1963.

YOLE 1936 = Yole (Jean), *La Vendée*, éd. J. de Gigord, Paris, 1936.

YOUNG 1976 (1793-1794) = Young (Arthur), *Voyages en France 1787, 1788, 1789, I. Journal de voyages*, traduction, introduction et notes d'Henri Sée, Armand Colin, Paris, 1976 (1^{re} éd. 1793-1794).

ZADORA-RIO 1979 = Zadora-Rio (Élisabeth), « Construction de châteaux et fondations de paroisses en Anjou aux XI^e-XII^e s. », *Archéologie médiévale*, n^oIX, 1979 : 115-123.

ZADORA-RIO 1980 = Zadora-Rio (Élisabeth), « Bourgs castraux et bourgs ruraux en Anjou aux XIe-XIIe siècles », dans *Châteaux et peuplements en Europe occidentale du X^e au XVIII^e siècle*, Actes des premières Journées internationales d'histoire de l'Abbaye de Flaran (centre culturel de l'Abbaye de Flaran, 20-22 sept. 1979), Flaran I, Auch, 1980 : 173-179.

ZADORA-RIO 1982 = Zadora-Rio (Élisabeth), *Évolution de l'habitat et histoire du paysage dans le Maine-et-Loire : la commune de Marigné*, Action concertée archéologie métropolitaine, Angers, 1982.

ZADORA-RIO 1986A = Zadora-Rio (Élisabeth), « Archéologie d'un espace rural : analyse du parcellaire de la commune de Blou (Maine-et-Loire) », *Revue géographique de l'Est*, t. XXVI, n°3-4, 1986 : 155-166.

ZADORA-RIO 1986B = Zadora-Rio (Élisabeth), « Parcs à gibier et garenne à lapins : contribution à une étude archéologique des territoires de chasse dans le paysage médiéval », dans DU POLLEN... 1986 : 133-139.

ZADORA-RIO 1987 = Zadora-Rio (Élisabeth), « Archéologie du peuplement : la genèse d'un terroir communal », *Archéologie médiévale*, n°XVII, 1987 : 7-65.

ZADORA-RIO 1990A = Zadora-Rio (Élisabeth), « La topographie des lieux d'asile dans les campagnes médiévales », dans FIXOT & ZADORA-RIO (DIR.) 1990 : 11-16.

ZADORA-RIO 1990B = Zadora-Rio (Élisabeth), « Le terroir et son expansion », dans J.-P. MOHEN, J. BRIARD, M. COLARDELLE (DIR.), *Archéologie de la France*, Flammarion, Paris, 1990 : 423-426.

ZADORA-RIO 1991A = Zadora-Rio (Élisabeth), « Essor démographique, croissance agraire et archéologie », dans L'AN MIL... 1991 : 17-20.

ZADORA-RIO 1991B = Zadora-Rio (Élisabeth), « La formation des campagnes médiévales », dans CH. GOUDINEAU ET J. GUILAINE (DIR.), *De Lascaux au Grand Louvre. Archéologie et histoire en France*, Errance, Paris, 1991 (1^{re} éd. 1989) : 112-115.

ZADORA-RIO 1991C = Zadora-Rio (Élisabeth), « Les terroirs médiévaux dans le Nord et le Nord-Ouest de l'Europe », dans GUILAINE (DIR.) 1991 : 165-191.

ZADORA-RIO 1994 = Zadora-Rio (Élisabeth), « L'église et le regroupement de l'habitat en Anjou aux XIe et XIIe s. », dans FIXOT & ZADORA-RIO (DIR.) 1994 : 139-148.

ZADORA-RIO 1995 = Zadora-Rio (Élisabeth), « Le village des historiens et le village des archéologues », dans MORNET (DIR.) 1995 : 145-153.

ZADORA-RIO 1996 = Zadora-Rio (Élisabeth), « Morphogenèse des villages et des petites agglomérations en Anjou-Touraine : la part des fondations des XI^e-XII^e siècles », dans FABRE ET AL. (DIR.) 1996 : 69-80.

ZADORA-RIO 1998 = Zadora-Rio (Élisabeth), « De la haie au bocage : quelques remarques sur l'Anjou », dans FELLER, MANE & PIPONNIER (DIR.) 1998 : 671-682.

ZADORA-RIO 2001 = Zadora-Rio (Élisabeth), « Archéologie et toponymie : le divorce », *Les petits cahiers d'Anatole*, n°8 [en ligne sur : http://citeres.univ-tours.fr/compo.php?niveau=lat&page=p_lat/lat_online], 2001.

ZADORA-RIO 2003 = Zadora-Rio (Élisabeth), « L'archéologie de l'habitat rural et la pesanteur des paradigmes », *Les nouvelles de l'archéologie*, n°92, 2003 : 6-8.

ZADORA-RIO 2004 = Zadora-Rio (Élisabeth), « Aménagements hydrauliques et inférences socio-politiques : études de cas au Moyen Âge », dans BURNOUF & LEVEAU (DIR.) 2004 : 387-393.

ZADORA-RIO (DIR.) 2008 = Zadora-Rio (Élisabeth) (dir.), *Des paroisses de Touraine aux communes d'Indre-et-Loire. La formation des territoires*, 34e suppl. à la Revue Archéologique du Centre de la France, FERACF, Tours, 2008.

ZADORA-RIO & GALINIÉ 2003 = Zadora-Rio (Élisabeth) et Galinié (Henri), « La fouille du site de Rigny (VIIe-XIXe s.) et la question de la genèse des centres paroissiaux », *Les nouvelles de l'archéologie*, n°92, 2003 : 24-27.

ZERNER 1993 = Zerner (Monique), *Le cadastre, le pouvoir et la terre. Le comtat venaisin pontifical au début du XV^e siècle*, EFR, Palais Farnèse, 1993.

ZPPAUP DE LUÇON... 1998 = Lemoine (Jean) et Steff (Yves) (maîtres d'œuvre), *ZPPAUP de Luçon, rapport de présentation*, DRAC, Luçon, déc. 1998.

FIGURES

FIG. 1 : Localisation de la zone d'étude dans le Sud-Vendée.	83
FIG. 2 : Le récit traditionnel de la « genèse » du bocage.	84
FIG. 3 : La représentation traditionnelle de l'openfield et du bocage.	85
FIG. 4 : Répartition des paysages ruraux de l'Europe selon les études des géographes.	86
FIG. 5 : Plan général du gisement archéologique du Boisanne à Plouër-sur-Rance (Côtes-d'Armor)	87
FIG. 6 : Les différents types de clôtures proposés par les archéologues à la ferme du Boisanne...88	88
FIG. 7 : Spatialisation et chronologie relative des différentes clôtures de la ferme du Boisanne89	89
FIG. 8 : Plan général des gisements archéologiques du Teilleul et de Louvaquint (Ille-et-Vilaine)90	90
FIG. 9 : Exemples de discordance entre des formes présumées antiques, le parcellaire du cadastre napoléonien et une ellipse « bocagère ».....91	91
FIG. 10 : Diagrammes polliniques simplifiés obtenus sur les sites du Teilleul et de Louvaquint (Ille-et-Vilaine) par D. Marguerie.....92	92
FIG. 11 : Structures parcellaires détectées sur la commune de Ploubalay par Ph. Jumel et G. Lanos grâce au filtrage optique. Ils recherchent ensuite des modules métriques récurrents.93	93
FIG. 12 : Cartographie des liens construisant le collecteur « bocage ».....94	94
FIG. 13 : Schéma cône de décimation de l'information historique initiale proposé par G. Chouquer	95
FIG. 14 : Schéma du double cône de décimation et de diversification de l'information historique	95
FIG. 15 : Le double cône du collecteur « bocage ».96	96
FIG. 16 : Les nouveaux objets en marge du collecteur « bocage » à faire émerger.97	97
FIG. 17 : Tableau récapitulatif des définitions du village en langue française proposé par E. Peytremann	98
FIG. 18 : Le gisement archéologique de Vorbasse (Danemark) dans son environnement : illustration du déplacement de l'habitat au sein d'un même terroir jusqu'au XII ^e siècle.....99	99
FIG. 19 : Modélisation du développement des habitats ruraux du IV ^e au XII ^e siècle par É. Peytremann	100
FIG. 20 : Modélisation des types d'habitat de la période II définie par É. Peytremann.....101	101
FIG. 21 : Modélisation des types d'habitats de la période III définie par É. Peytremann	102
FIG. 22 : Modélisations théorique et empirique des réseaux d'habitats proposées par les archéologues du projet Archaeomedes	103
FIG. 23 : Le système de peuplement en Languedoc oriental du I ^{er} siècle av. J.-C. au XI ^e siècle. Classement par périodes de plus forte diffusion de l'habitat.104	104
FIG. 24 : Diagramme des dates d'apparition et de durée de vie des établissements de la basse et moyenne vallée du Rhône	105
FIG. 25 : Schématisation par C. Lavigne des représentations de l'espace et des paysages du haut Moyen Age selon R. Fossier	106
FIG. 26 : Schématisation par C. Lavigne des représentations de l'espace et des paysages du XI ^e -XIII ^e siècle selon R. Fossier.....106	106
FIG. 27 : Enclos circulaires à St-Denis de Genested.....107	107
FIG. 28 : Exemples d'enclos ecclésiaux en milieu villageois : à gauche, Loupia ; à droite, Villar-St-Anselme (D. Baudreu <i>del.</i>).....107	107
FIG. 29 : Enclos ecclésial fossile autour de l'abbaye de St-Pierre-le-Vieux (Vendée).108	108
FIG. 30 : Parcs à gibier seigneuriaux du Moyen Âge.109	109
FIG. 31 : Ellipses identifiées en Bretagne par A. Meynier	110

FIG. 32 : Ellipses autour du bourg des Essarts (Vendée)	111
FIG. 33 : Ellipses autour de l'abbaye de Notre-Dame-de-La-Roë (Mayenne).....	111
FIG. 34 : Ellipses sur le terroir de St-Martin-du-Fouilloux (Maine-et-Loire).....	112
FIG. 35 : Ellipses liées à l'abbaye de Geneston en Loire-Atlantique.....	112
FIG. 36 : Ellipses en lisière forestière sur la commune de Placé (Mayenne).....	113
FIG. 37 : Lecture de J. Soyer : des terroirs radioconcentriques recoupés par une route héritière d'une voie romaine près d'Abbeville (Somme).....	114
FIG. 38 : Détection de « points anomaux » sur un cliché aérien autour de Rostronen (Bretagne) par M. Guy et M. Passelac	115
FIG. 39 : Schéma d'organisation théorique des finages selon les agronomes antiques.	116
FIG. 40 : Organisation de l'espace autour des sites altomédiévaux du Lunellois.....	117
FIG. 41 : Limites parcellaires autour de l'oppidum de Castellans (Hérault), interprétées comme des limites de défrichements.....	117
FIG. 42 : Les parcellaires radioconcentriques de Moulins-sur-Céphons, Levroux et Brion (Indre)	118
FIG. 43 : Analyse morphologique de la planimétrie de Levroux par G. Chouquer.....	119
FIG. 44 : Le système du rang canadien au Québec.....	120
FIG. 45 : Les grandes cités gallo-romaines entre Loire et Garonne.....	121
FIG. 46 : Carte des Gouvernements et provinces après 1670.....	121
FIG. 47 : Carte générale et coupe du Marais poitevin.	122
FIG. 48 : Le marais « mouillé » dans le Marais poitevin (environs de Maillezais).....	123
FIG. 49 : Le marais « desséché » dans le Marais poitevin.....	124
FIG. 50 : Le marais « intermédiaire » dans le Marais poitevin (environs de St-Benoît-sur-Mer)...	124
FIG. 51 : La plaine de Luçon/Fontenay-le-Comte	125
FIG. 52 : Vallée sèche de Coquillettes près de Mouzeuil-Saint-Martin.....	125
FIG. 53 : Parcelle très découpée dans la plaine autour de Pouillé.....	126
FIG. 54 : Voirie d'exploitation et planimétrie actuelle autour de Pouillé suite aux grands remembrements et à la construction de l'A 83	126
FIG. 55 : Le Bas-Bocage autour de Château-Guibert.....	127
FIG. 56 : Habitats et structures parcellaires autour de Rosnay dans le Bas-Bocage.....	127
FIG. 57 : Zones de contact entre la plaine et le Massif ancien. Coupes géomorphologiques et géologiques.....	128
FIG. 58 : Répartition des toponymes en -ière dans le pays mareuillais selon l'étude de M. Doriath	129
FIG. 59 : Village et parcelle de bordures s'opposant aux grandes parcelles des métairies dans la Gâtine poitevine	129
FIG. 60 : Les indices avérés ou potentiels de l'Âge du Bronze au sud-est de Fontenay-le-Comte	130
FIG. 61 : Essai de caractérisation de l'évolution des fermes gauloises du second Âge du Fer par O. Nillesse	131
FIG. 62 : Reconstitution de la technique salicole du briquetage vendéen et charentais durant la Protohistoire.....	131
FIG. 63 : Chaussée surélevée reliant Luçon à St-Michel-en-L'Herm sur la carte du Poitou de Mercator (1585).	132
FIG. 64 : Chaussée surélevée reliant Luçon à St-Michel-en-L'Herm sur la carte de Pierre Rogier (1579).	132
FIG. 65 : Plan des marais desséchés par la Société des Marais du petit Poitou élaboré par Pierre et René Siette (1648).....	133
FIG. 66 : Plaque n°44 de l'Atlas de Trudaine figurant la ville de Luçon et ses environs (1745-1780).....	134
FIG. 67 : Neuvième carré de la carte générale des côtes du Bas-Poitou, d'Aunis et de Saintonge par Claude Masse (1705).	135

FIG. 68 : Plan de Fontenay-le-Comte par Claude Masse (1720).....	136
FIG. 69 : Plan de Luçon par Claude Masse (1704).....	137
FIG. 70 : Plan de Mareuil-sur-Lay par Claude Masse (1704).....	138
FIG. 71 : Vue cavalière de Mareuil-sur-Lay, probablement datée du début du XVIII ^e siècle.	139
FIG. 72 : Extrait de la « Carte de Gouvernement de Poitou » (vers 1780), centré sur le secteur étudié.....	140
FIG. 73 : Extrait de la carte de Cassini, centré sur le secteur étudié (1765-1770).....	141
FIG. 74 : Carte départementale de Vendée dans l' <i>Atlas</i> de Dumez et Chanlaire (1790).....	142
FIG. 75 : Extrait des minutes de la carte d'État-Major à 1/40 000 (1845).....	143
FIG. 76 : Atlas cantonal, feuille du canton du Langon (1889).	144
FIG. 77 : Cadastre par masses de la commune de St-Martin-des-Fontaines (1803-1804).	145
FIG. 78 : Assemblage géoréférencé des clichés de la mission aérienne IGN F 1227-1427 (1950).	146
FIG. 79 : Cliché photo-interprété de la mission aérienne IGN FD 85 (1997).....	147
FIG. 80 : Cliché de la mission aérienne de l'Armée de l'air (1976).....	147
FIG. 81 : Extrait du relevé de photo-interprétation réalisé par les archéologues vendéens de la mission de l'Armée de l'air, des prospections aériennes de Maurice Marsac et des gisements mis au jour sur le tracé de l'A 83.	148
FIG. 82 : Image satellitaire Google Earth (2007) photo-interprétée.	148
FIG. 83 : Emprise de la section autoroutière entre Ste-Hermine et Oulmes et localisation des indices archéologiques de faible densité.....	149
FIG. 84 : Chronologie du corpus archéologique exploité.....	150
Fig. 85 : Extrait du relevé des limites fortes et alignements remarquables sur le fond photographique de la mission aérienne de l'IGN de 1950.....	151
FIG. 86 : Comparaison du relevé des limites fortes/alignements remarquables (en rouge) et des masses parcellaires (à partir du cadastre napoléonien, en bleu).....	151
FIG. 87 : Étude du réseau routier par A.-F. Lièvre entre Loire et Gironde.....	152
FIG. 88 : Étude du réseau routier autour de Fontenay-le-Comte par Benjamin Fillon.	152
FIG. 89 : La carte des voies romaines proposée par Louis Brochet.....	153
FIG. 90 : Étude du réseau routier autour de Ste-Hermine par André Bujeaud	153
FIG. 91 : Étude du réseau routier vendéen par É. Bernard et M.-P. Halgand.	154
FIG. 92 : Recherches de M.-Cl. Bakkal-Lagarde sur les voies antiques autour de l'ancien golfe des Pictons. Exemple de relevé autour de Mouzeuil-St-Martin (« sites et voies présumées antiques »).	155
FIG. 93 : Étude de l'évolution des chemins dans la région d'Avrillé depuis le XVIII ^e siècle par M. Gautier	156
FIG. 94 : Assemblage géoréférencé de planches de l' <i>Atlas National</i> publié par A. Combette (1852).	157
FIG. 95 : Carte des distances à vol d'oiseau séparant les villes principales du Centre-Ouest.....	157
FIG. 96 : Réseau urbain et voies de communication attestées ou supposées en Aquitaine romaine.	158
FIG. 97 : Les « bonnes villes » du Centre-Ouest au XVI ^e siècle.....	159
FIG. 98 : Les trois niveaux de forme des réseaux routiers modélisés par S. Robert.	160
FIG. 99 : Recherche sur le niveau de la forme en plan et non sur le modelé.	160
FIG. 100 : La méthode du « tri graphique » des tracés routiers par É. Vion.....	161
FIG. 101 : Le Chemin Vert sur la carte d'État-Major entre Mareuil-sur-Lay et Fontenay-le-Comte.	162
FIG. 102 : Proposition de restitution du Chemin Vert au-delà de Mareuil-sur-Lay sur le 9 ^e carré de la <i>Carte générale des côtes du Bas-Poitou</i> ... de Claude Masse (1705).....	163
FIG. 103 : Les structures archéologiques du site du Grand Vanzay reportées sur le cadastre napoléonien.....	163

FIG. 104 : La route royale de Fontenay-le-Comte aux Sables d'Olonne (marron) et l'ancien chemin qu'elle régularise (en jaune) sur l'Atlas de Trudaine.....	164
FIG. 105 : Les chemins de Fontenay-le-Comte à Niort jusqu'à l'Autise sur le 46 ^e carré de la carte générale de Claude Masse (1720) et sur l'Atlas de Trudaine (1745-1780).....	165
FIG. 106 : Les chemins figurés sur la carte des marais du Petit Poitou (1648).....	166
FIG. 107 : Plan général phasé du gisement archéologique de Lelleton (Petosse)	167
FIG. 108 : Traces d'ornières sur le chemin n°5007 de Lelleton.....	168
FIG. 109 : Le chemin de La Rochelle à Nantes par le Gué-de-Velluire, Velluire et le Poiré-sur-Velluire sur le 46 ^e carré de la carte générale de Claude Masse (1720).....	168
FIG. 110 : Modélisation des « couloirs de circulation » à partir de l'analyse des réseaux routiers du Val d'Oise par S. Robert.....	169
FIG. 111 : Plan général du gisement archéologique des Noëls (St-Aubin-la-Plaine).....	170
FIG. 112 : Coupes du chemin 1007-5013 sur le gisement de Lelleton (Petosse).....	171
FIG. 113 : Plan général du gisement archéologique du Champ de Gré (Auzay).....	172
FIG. 114 : La faille de Chantonay dans la planimétrie et le paysage sur la carte d'État-Major à 1/40 000, entre St-Philbert du Pont Charrault et St-Sulpice-en-Pareds.....	173
FIG. 115 : La faille de Chantonay dans la planimétrie, la topographie et le paysage sur la carte topographique actuelle à 1/25 000, entre La Jaudonnière et La Caillère.....	173
FIG. 116 : Carte géologique simplifiée de Vendée.....	174
FIG. 117 : Le réseau ferré vendéen et les différents projets envisagés à la fin du XIX ^e siècle.....	175
FIG. 118 : Extrait du 9 ^e carré de la carte générale de Claude Masse figurant les marais et prairies de la basse vallée du Lay (1705).....	176
FIG. 119 : Plan général du gisement archéologique de St-Linaire (Ste-Hermine).....	177
FIG. 120 : Plan général du gisement archéologique de La Bergerie (Ste-Pexine).....	178
FIG. 121 : Plan général de la <i>villa</i> de L'Anglée fouillée dans les années 1960 et implantation des sondages de diagnostic réalisés en 2006.....	179
FIG. 122 : Plan général du diagnostic de L'Anglée sur fond cadastral (en noir, cadastre actuel ; en vert, cadastre de 1827).....	179
FIG. 123 : Plan général du gisement archéologique des Puits Ragots (St-Etienne-de-Brillouet) ..	180
FIG. 124 : Cadastre de 1828 figurant le village de Thiré (section B du Bourg).....	181
FIG. 125 : Vue satellitaire Google Earth du village de Thiré.....	181
FIG. 126 : Cadastre de 1820 figurant le village des Moutiers-sur-le-Lay (section D1 du Bourg).....	182
FIG. 127 : Vue satellitaire Google Earth du village des Moutiers-sur-le-Lay.....	182
FIG. 128 : Enceintes successives du noyau urbain de Fontenay-le-Comte d'après l'analyse cartographique de M.-Th. Réau.....	183
FIG. 129 : Cadastre de 1820 figurant le bourg de Mareuil-sur-Lay (section B2).....	183
FIG. 130 : Probable parcellaire de vigne sur la commune de St-Michel-le-Cloucq figuré sur la section C du cadastre de 1811.....	184
FIG. 131 : Probable parcellaire de vigne sur la commune de Château-Guibert figuré sur la section B2 du cadastre de 1812.....	184
FIG. 132 : Le hameau de Grange sur le 46 ^e carré de la carte générale de Claude Masse (1720).....	185
FIG. 133 : Le hameau de Grange sur l'Atlas de Trudaine (1745-1780).....	185
FIG. 134 : Le faubourg des Loges de Fontenay-le-Comte sur les cadastres de 1812 (section F, en haut) et 1843 (section C2, en bas).....	186
FIG. 135 : Les réseaux de formation du Gâtinais oriental.....	187
FIG. 136 : Les réseaux de formation du plateau de Melun-Sénart (Ile-de-France).....	187
FIG. 137 : Les réseaux à 0°E (rouge) et 20°E (vert) du Baugeois.....	188
FIG. 138 : Limites relevées par M.-Cl. Bakkal-Lagarde dans la plaine de Niort (communes de St-Gelais et François).....	189
FIG. 139 : Les différentes adaptations des réseaux de formes formalisées par C. Marchand.....	189
FIG. 140 : Report des formes fossiles connues par l'archéologie, la prospection aérienne et la photo-interprétation sur la mission aérienne de l'IGN de 1950.....	190

FIG. 141 : Plan général du gisement archéologique du Pas de Noyer (Ste-Hermine).....	191
FIG. 142 : Proposition de restitution des structures du gisement du Pas de Noyer.....	191
FIG. 143 : Plan général du gisement archéologique du Grand Paisilier (Pouillé).....	192
FIG. 144 : Plan général du gisement archéologique du Coq Hardi (Fontenay-le-Comte).....	193
FIG. 145 : Plans des phases 0 à 3 du Coq Hardi.....	194
FIG. 146 : Plans de la phase 4 du Coq Hardi.....	194
FIG. 147 : Plans des phases 5, 6 et des structures hors phases du Coq Hardi.....	195
FIG. 148 : Le gisement du Coq Hardi sur le cadastre de 1843.....	195
FIG. 149 : Plan général du gisement archéologique de La Papaudière (Ste-Hermine).....	196
FIG. 150 : Fossés du gisement Lelleton (Petosse) liés à une organisation spatiale extensive.....	197
FIG. 151 : Fossés intermédiaires du gisement Lelleton (Petosse) liés à des divisions internes de l'espace.....	197
FIG. 152 : Fossés du gisement Lelleton (Petosse) liés à une organisation « ponctuelle » de l'espace.....	198
FIG. 153 : Plan général du gisement archéologique des Ouches (Auzay).....	199
FIG. 154 : Plan général du gisement archéologique des Sablons (St-Aubin-la-Plaine).....	200
FIG. 155 : Report des structures du gisement des Sablons (St-Aubin-la-Plaine) sur le fond cadastral ancien (1827).....	201
FIG. 156 : Report des structures du gisement du Grand Magnil sur le fond cadastral ancien (St-Étienne-de-Brillouet, 1827).....	202
FIG. 157 : Plan général du gisement archéologique du Pineau (Pouillé).....	203
FIG. 158 : Report des structures du gisement du Pineau sur le fond cadastral ancien (Pouillé, 1826).....	203
FIG. 159 : Plan général du gisement archéologique des Sables de Loi (Auzay).....	204
FIG. 160 : Plan général de l'évaluation du Vendéopôle Sud-Vendée (Fontenay-le-Comte).....	205
FIG. 161 : Plan général du gisement archéologique de La Coudraie (Ste-Hermine).....	206
FIG. 162 : Plan général des gisements archéologiques des Terres Douces et de La Belle Jouanne (Ste-Hermine).....	207
FIG. 163 : Plan général du gisement archéologique des Grandes Versennes (Ste-Hermine).....	208
FIG. 164 : Restitution des enclos du gisement des Grandes Versennes (Ste-Hermine) proposée par O. Nillesse.....	208
FIG. 165 : Plan général du gisement archéologique de La Marzelle (Auzay).....	209
Fig. 166 : Restitution des enclos de La Marzelle (Auzay) proposée par O. Nillesse à partir de la photo-interprétation de la mission de l'Armée de l'Air (1976).....	209
FIG. 167 : Corridors fluvio-parcellaires identifiés par C. Pinoteau dans le bassin-versant de l'Aubrière (Indre-et-Loire).....	210
FIG. 168 : Parcelles de métairies et de borderies à l'est de Mareuil-sur-Lay sur le cadastre napoléonien.....	211
FIG. 169 : Diversité des formes de la planimétrie en secteur embocagé. L'exemple du nord de la commune de St-Michel-le-Cloucq.....	212
FIG. 170 : Interprétation morphologique de la vallée de l'Yvel (Morbihan) par M. Gautier et G. Chouquer.....	213
Fig. 171 : Le réseau Baugeois à 20°Est (en vert) sur la commune de Marcé (Maine-et-Loire).....	214
FIG. 172 : Exemple de forme radioquadrillée à Brie-Comte-Robert (Seine-et-Marne) d'après l'analyse d'un cliché IGN de 1956.....	215
FIG. 173 : Imbrication du réseau radial de Lion-en-Beauce dans une grande trame quadrillée (Loiret).....	215
FIG. 174 : Modélisation du renversement épistémologique conduisant à la formulation d'un nouvel objet, la forme radioquadrillée.....	216
FIG. 175 : Modélisation par C. Courbot-Dewerd de l'évolution des sites ruraux entre La Tène finale et la période gallo-romaine à partir des gisements archéologiques du nord-ouest de la France.....	217

Fig. 176 : Réseau protohistorique probablement planifié près de Genlis (Côte-d'Or).....	217
FIG. 177 : Insertion du gisement archéologique des Fourneaux à Vert-St-Denis dans le réseau de formation de la plaine de Melun (Seine-et-Marne).....	218
FIG. 178 : Modélisation par C. Courbot-Dewerd de l'organisation des exploitations agricoles gauloises et gallo-romaines.....	219
FIG. 179 : Le village de Lunel-Viel (Hérault), orienté selon la centuriation de Sextantio-Ambrussum.....	219
FIG. 180 : Discordances morphologiques romaines sur le site de Bologne-Casteldebole (Italie).	220
FIG. 181 : Proposition de G. Chouquer pour l'articulation des différentes approches systémiques concourant à l'étude des paysages.....	220
FIG. 182 : Le système de peuplement défini par Cl. Raynaud.	221
FIG. 183 : Le passage d'une conception linéaire du temps à une conception « en spirale » en morphologie dynamique.....	221
FIG. 184 : <i>Log</i> archéogéographique des connaissances sur le Sud-Vendée.....	222

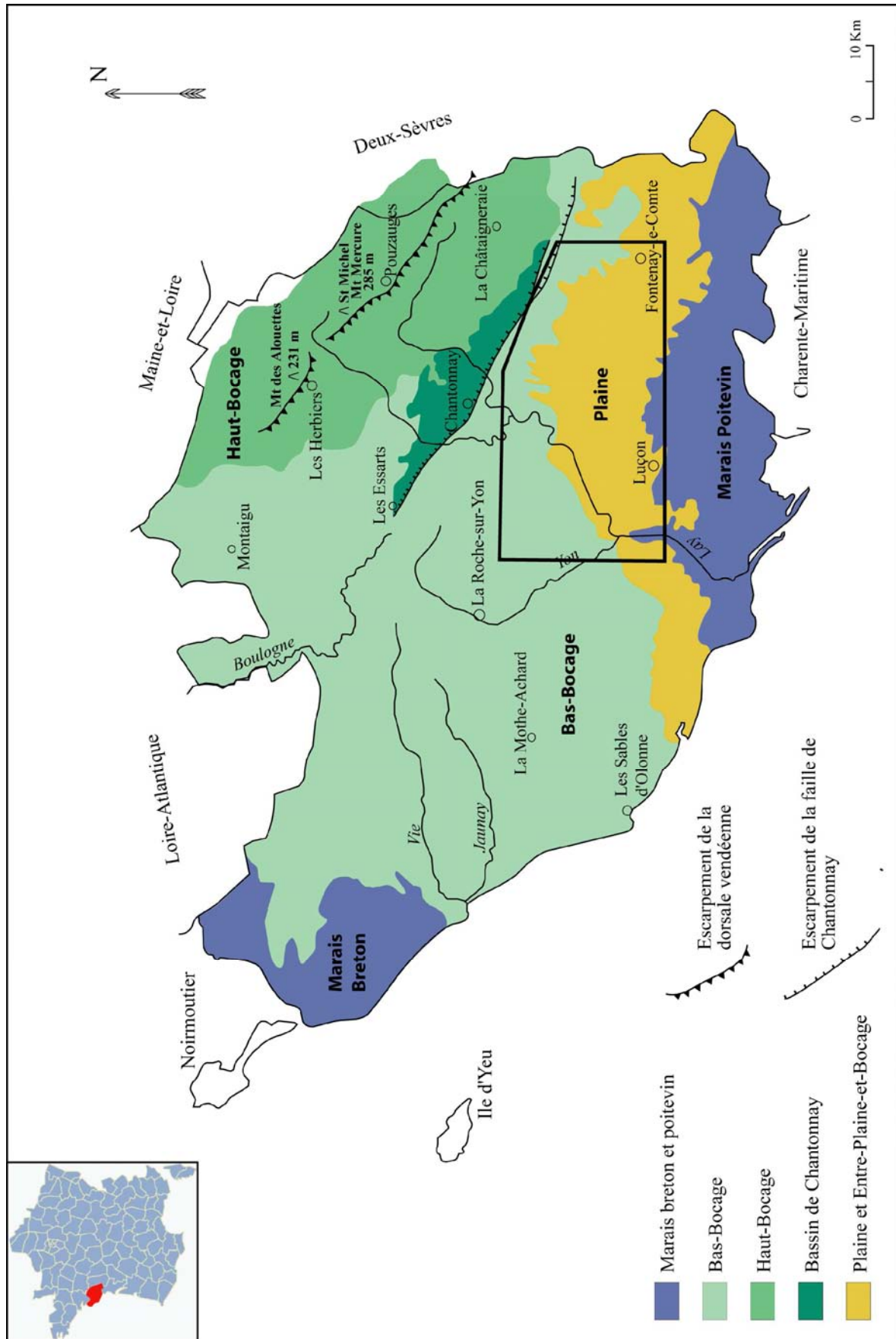


FIG. 1 : Localisation de la zone d'étude dans le Sud-Vendée.
D'après [Bouhier 1963 : 362, fig. 1]

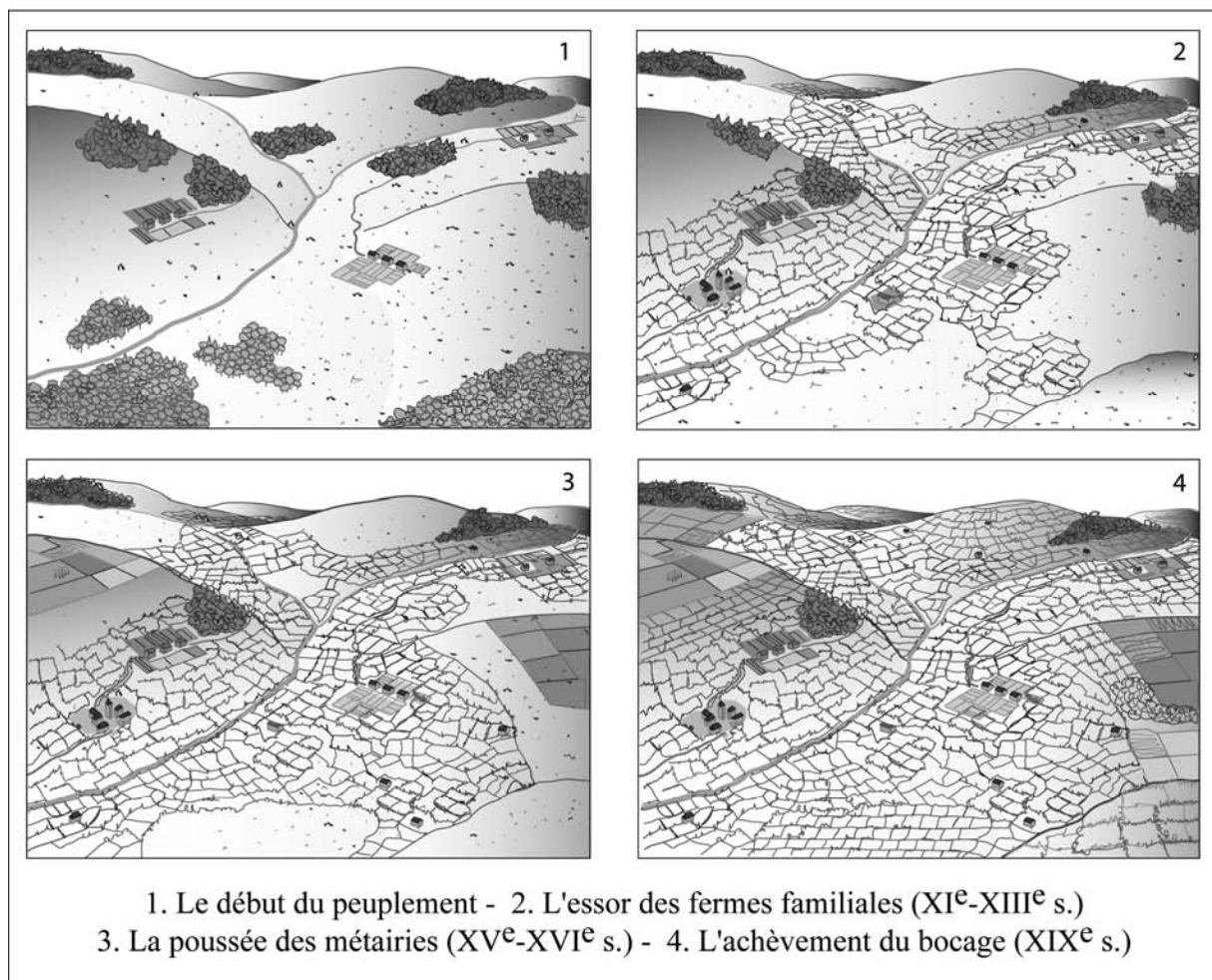


FIG. 2 : Le récit traditionnel de la « genèse » du bocage.
 Source : [Burel & Baudry 2000 : XXVIII, extrait de P. Brunet, *Atlas des paysages ruraux de France*, 1992]

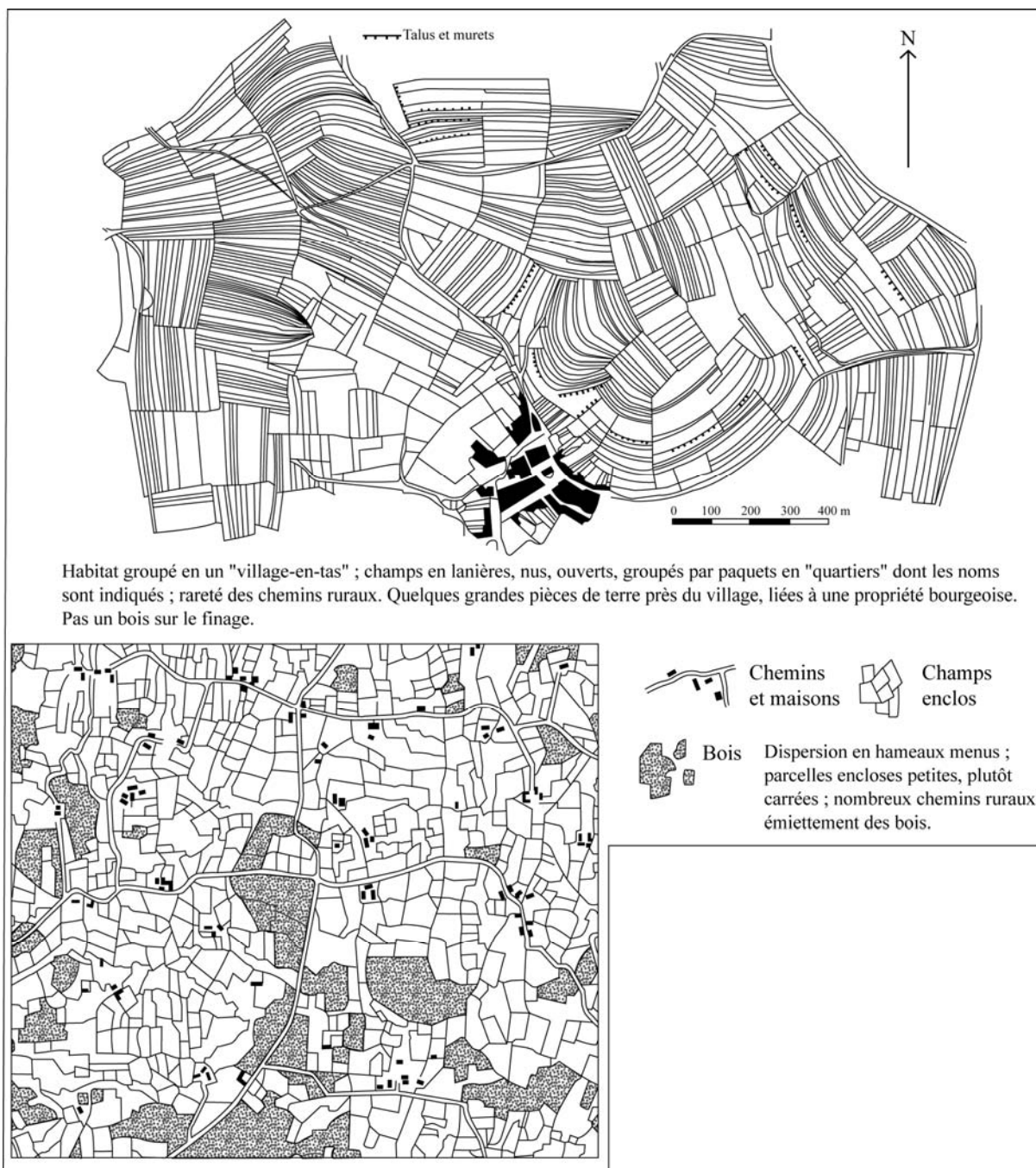


FIG. 3 : La représentation traditionnelle de l'openfield et du bocage.
 Source : [Lebeau 2000 (1^{ère} éd. 1969)]

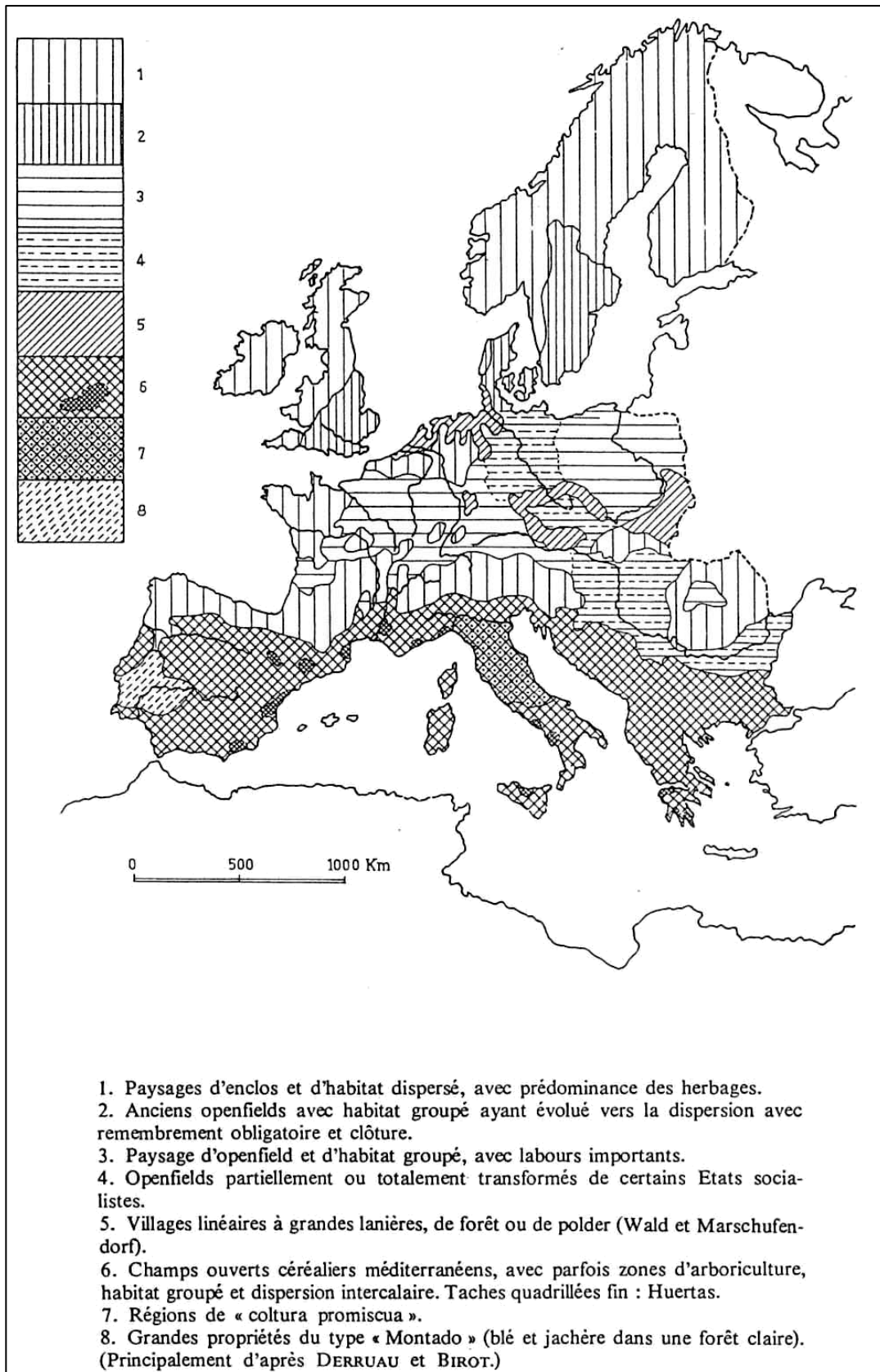


FIG. 4 : Répartition des paysages ruraux de l'Europe selon les études des géographes.
 Source : [Lebeau 2000 (1^{ère} éd. 1969) : 50]

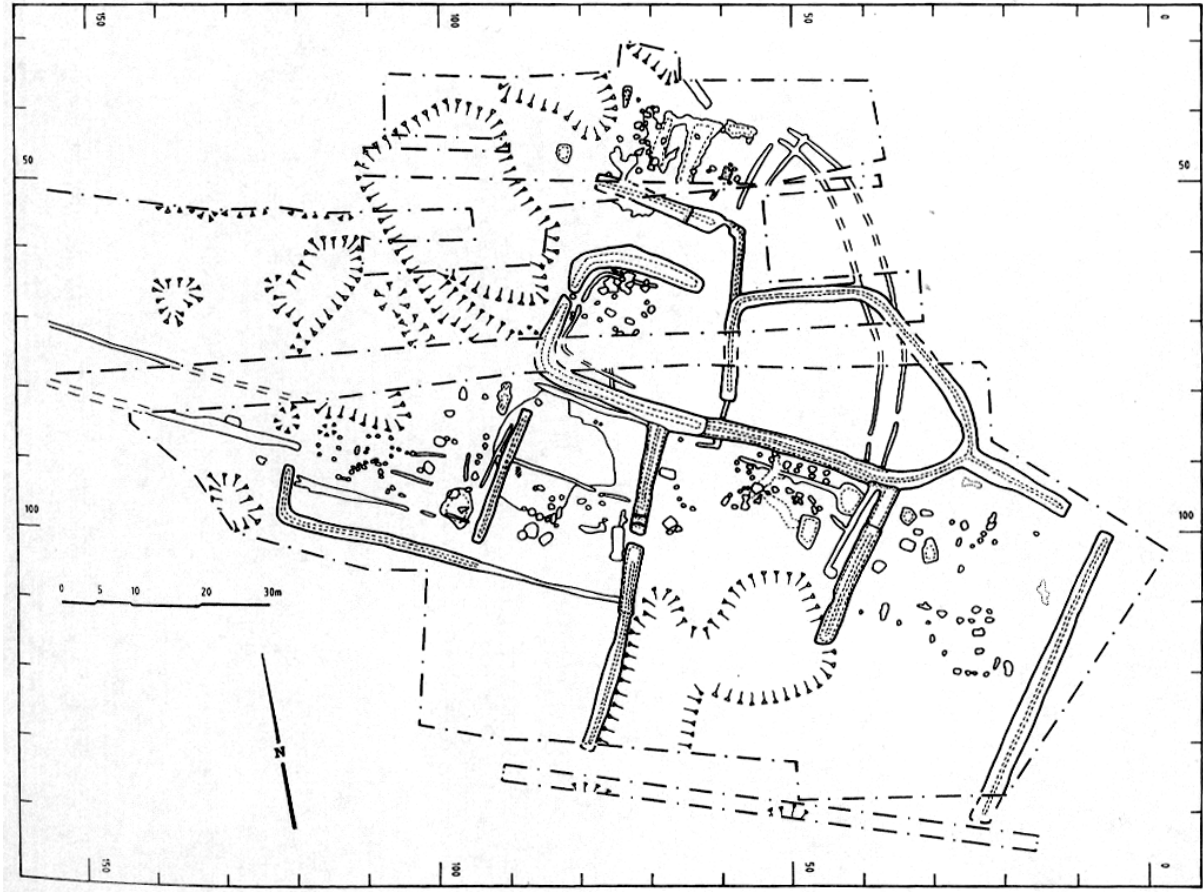


FIG. 5 : Plan général du gisement archéologique du Boisanne à Plouër-sur-Rance (Côtes-d'Armor). Source : [Ménez 1996 : 25, fig. 12]

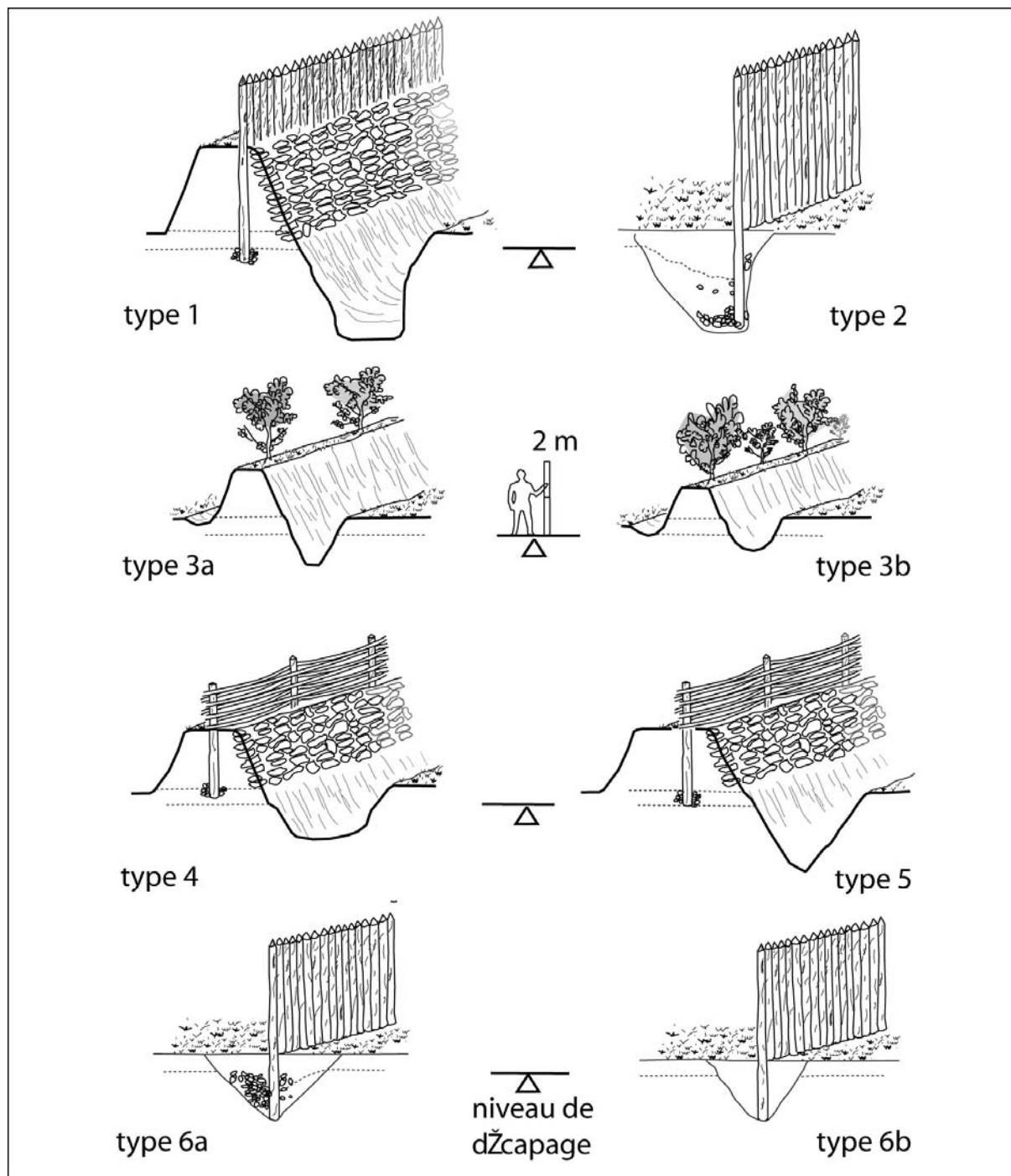


FIG. 6 : Les différents types de clôtures proposés par les archéologues pour la ferme du Boisanne.
 Source : [Ménez 1996 : 42, fig. 31]



FIG. 7 : Spatialisation et chronologie relative des différentes clôtures de la ferme du Boisanne.

Source : [Ménez 1996 : 51, fig. 43]



FIG. 8 : Plan général des gisements archéologiques du Teilleul et de Louvaquint (Ille-et-Vilaine).
 Source : [Lavigne 2003a : 164, fig. 18, d'après Catteddu (dir.) 2001]

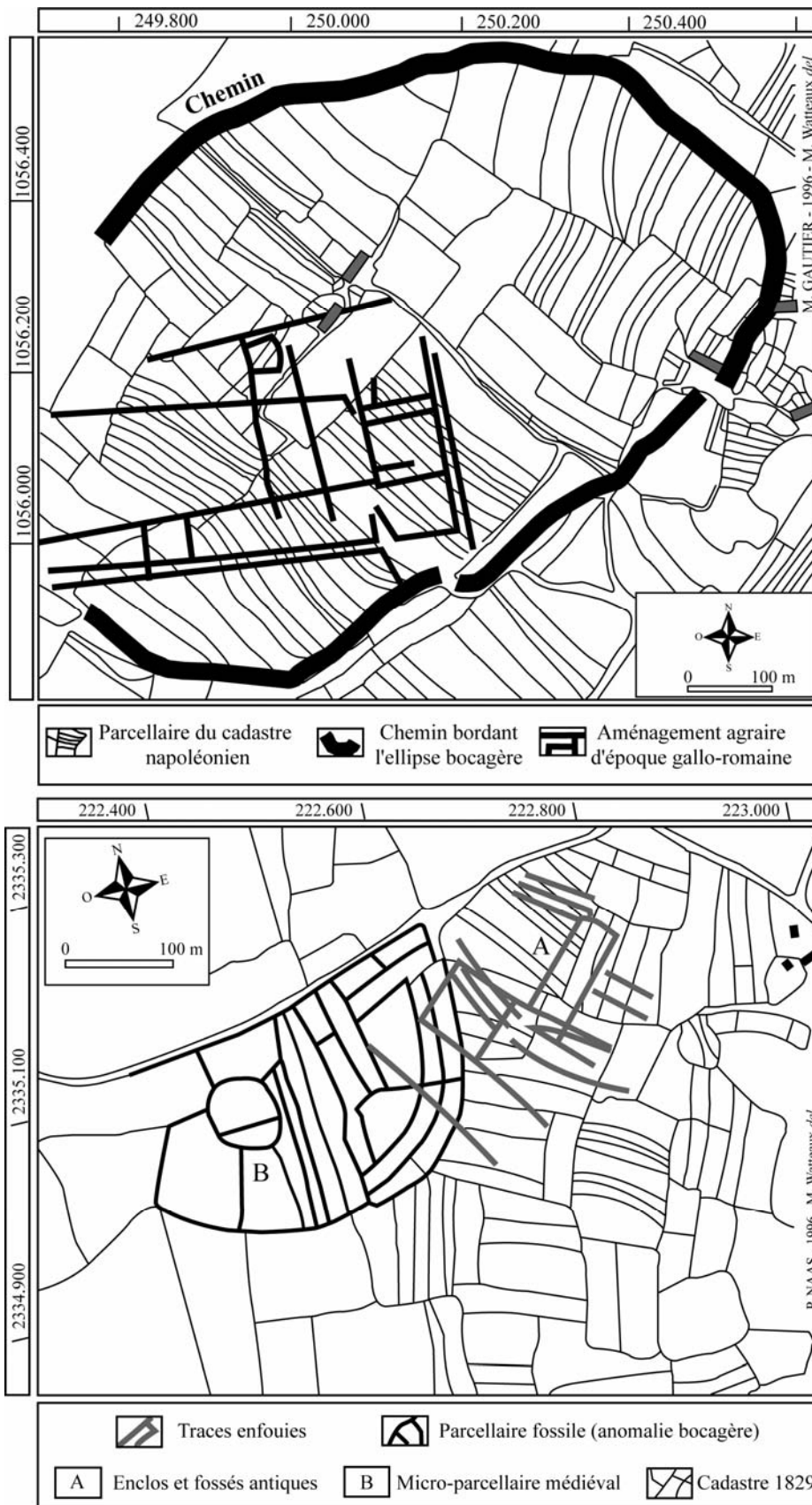


FIG. 9 : Exemples de discordance entre des formes présumées antiques, le parcellaire du cadastre napoléonien et une ellipse « bocagère ». Source : [Gautier, Naas & Leroux 1996 : 45-46]
 Ci-dessus : Saint-Brieuc-de-Mauron "la Boulais" (Morbihan).
 Ci-dessous : Saint-Allouestre "Kerberre" (Morbihan).

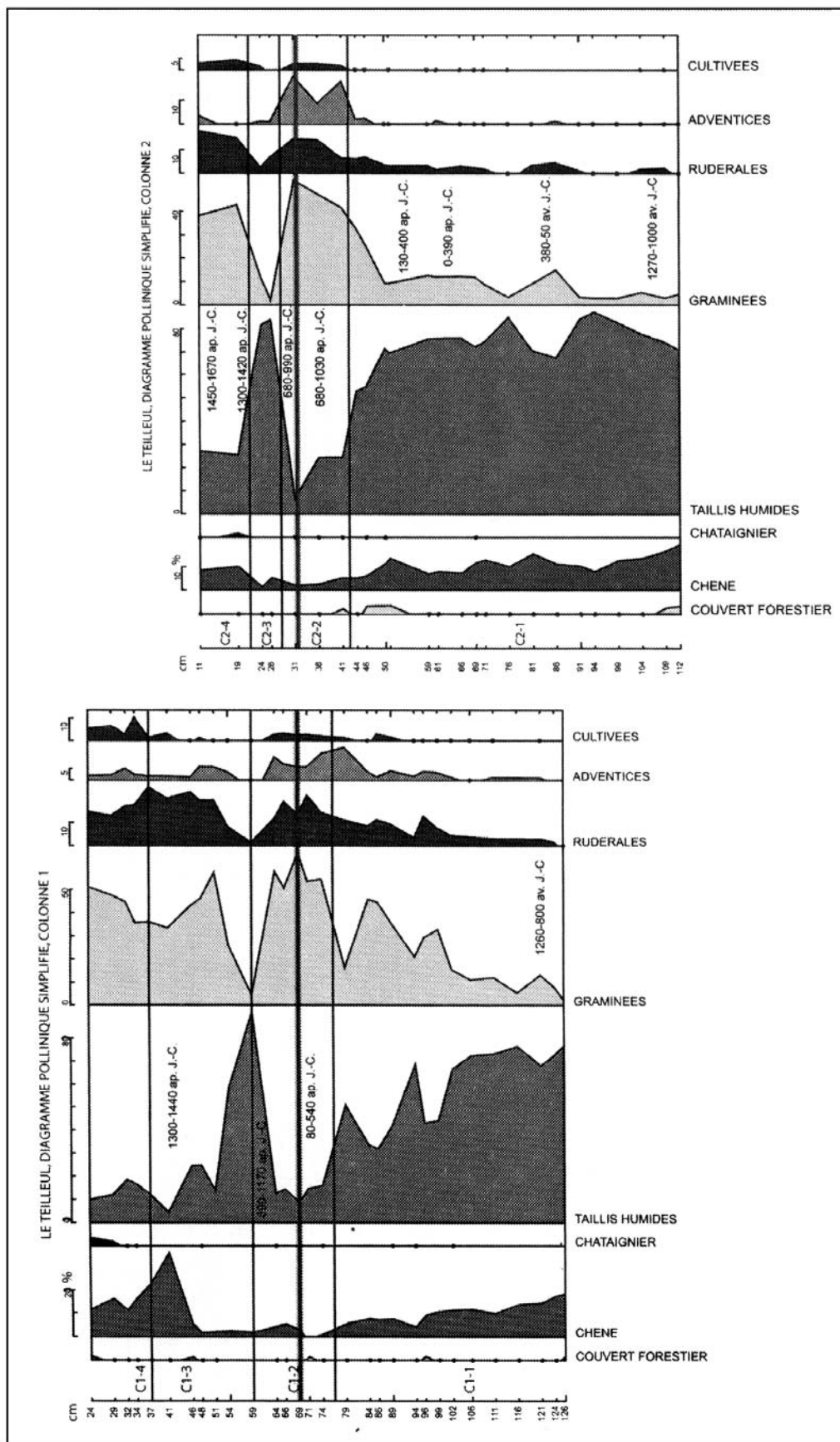


FIG. 10 : Diagrammes polliniques simplifiés obtenus sur les sites du Teilleul et de Louvaquint (Ille-et-Vilaine) par D. Marguerie. Source : [Marguerie & Oilic 2007 : 116, fig. 7]



FIG. 11 : Structures parcelaires détectées sur la commune de Ploubalay par Ph. Jumel et G. Lanos grâce au filtrage optique. Ils recherchent ensuite des modules métriques récurrents.

Source : [Jumel & Lanos 1991 : 281]

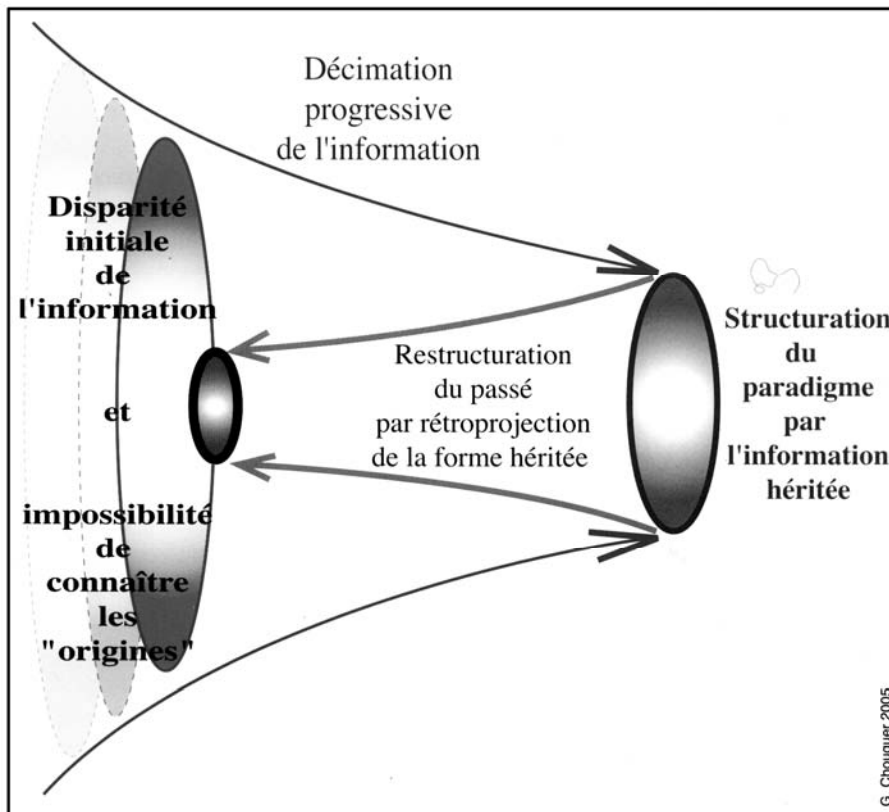


FIG. 13 : Schéma cône de décimation de l'information historique initiale proposé par G. Chouquer. Source : [Chouquer 2007a : 175, fig. 31]

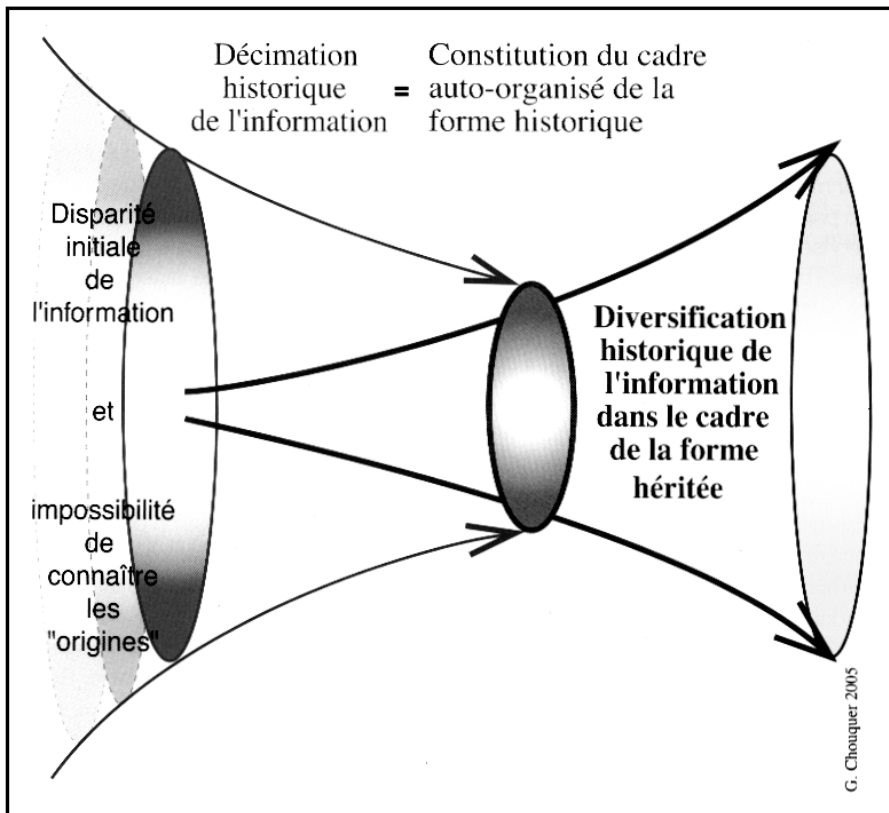


FIG. 14 : Schéma du double cône de décimation et de diversification de l'information historique. Source : [Chouquer 2007a : 179, fig. 32]

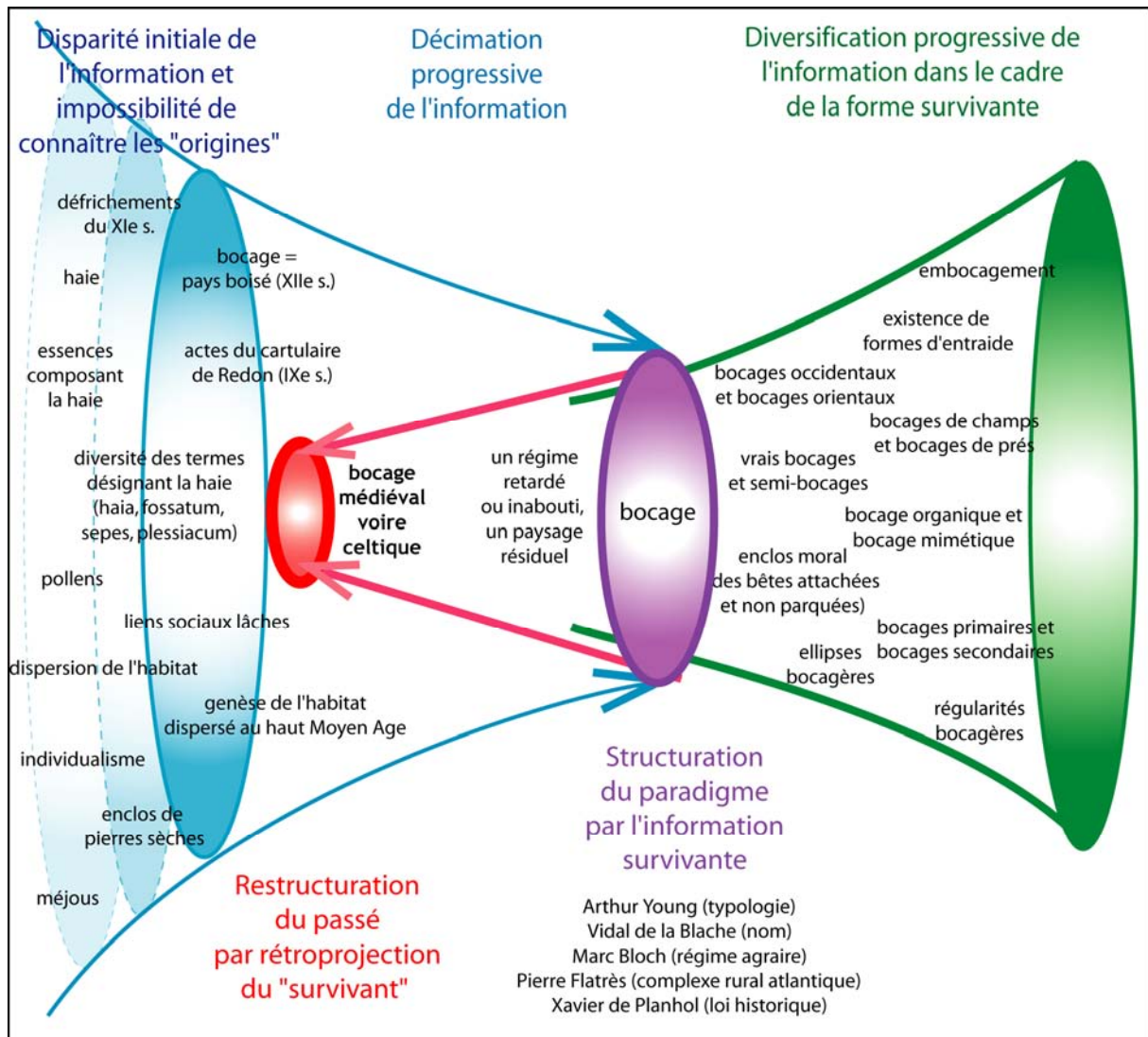


FIG. 15 : Le double cône du collecteur « bocage ».

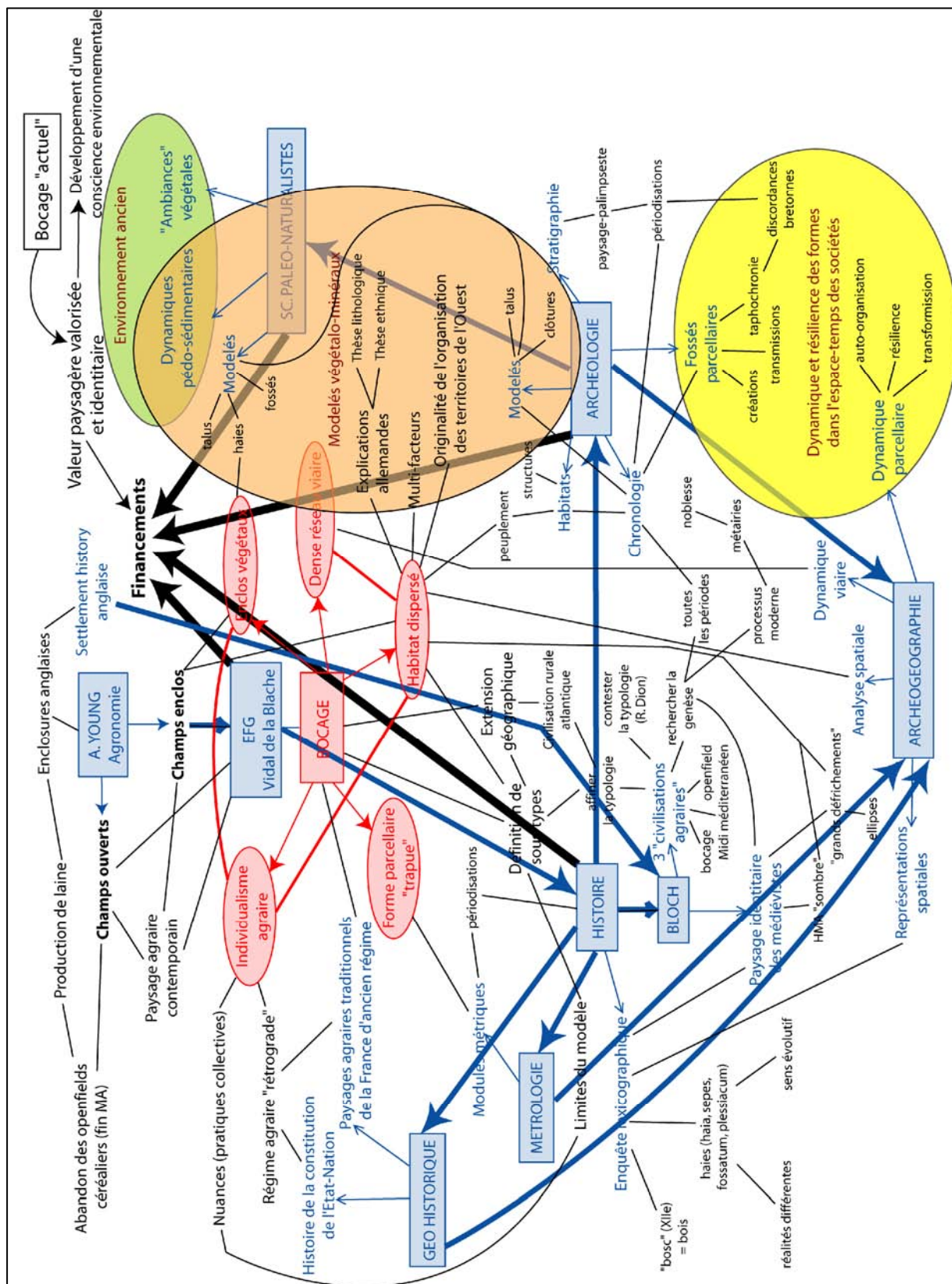


FIG. 16 : Les nouveaux objets en marge du collecteur « bocage » à faire émerger.

M. Bloch, 1931, p. 163	(VIIIe-Xe s.) « (...) collectivité au même titre que la seigneurie. Le village et son finage sont l'œuvre d'un même groupe (...) ; les manses sont les parts attribuées (...) à des sous-groupes plus petits. »
G. Roupnel, 1931, p. 64	« (...), le village n'existe qu'en fonction des chemins de sa campagne. Leur réunion lui donne sa raison d'être. Leur rencontre lui donne sa structure. »
G. Fourmier, 1962, p. 260 et 311	(IXe-Xe s.) « (...) villages formés par la juxtaposition des manses. » et « petite localité rurale formée de la réunion des bâtiments et des terres qui appartenaient à des propriétaires plus ou moins riches. »
G. Duby, 1962, p. 65	(IXe-Xe s.) « (...) l'agglomération est constituée d'une juxtaposition de parcelles »
E. Salin, 1965, p. 422	(VIe-VIIe s.) « (...) un rassemblement de paysans ayant des intérêts communs. »
G. Fourquin, 1975, p. 310-311	(VIe-VIIe s.) « le village est une localité de petite taille, au plan lâche, occupée par des petits propriétaires d'exploitations familiales. »
R. Fossier, 1980, p. 133-134	(à partir du XIIIe s.) Le village achevé est caractérisé par « l'église, le château et le resserrement des maisons dans un site au plan organisé autour de ceux-ci qui forment avec la place, et dans certains cas l'enceinte, autant de pôles particuliers. »
J-M. Pesez, 1981, p. 345	(Vers le XIIIe s.) « (...) une entité, somme toute complexe, associant un bâti, habitat permanent fixé sur un site, un territoire agricole, le finage, et un groupe humain, doté d'une personnalité morale s'exprimant à travers diverses institutions et d'abord la paroisse et la communauté rurale. »
M. Bourrin, R. Durand, 1984, p. 19	« Le village c'est donc, tout simplement et d'abord, un certain cadre monumental qui exprime les relations sociales des villageois et la nature de leurs solidarités. »
P-J. Geary, 1989, p. 132	(Ve-VIe s.) « (...) le village est le centre de la vie religieuse et sociale. » C'est un habitat groupé parfois fort éloigné des terres. C'est également une entité importante de la fiscalité.
A. Verhulst, 1992, p. 10	(Sens géographique et matériel) « (...) un ensemble fonctionnel, transcendant la simple juxtaposition géographique de quelques fermes et maisons, aussi peu nombreuses qu'elles soient – un ensemble dont la fonctionnalité se manifeste dans des éléments communautaires comme des parcs de rassemblement pour le bétail, tels les trieux en Belgique, ou des communaux ou encore l'église et le cimetière. »
R. Fossier, 1995, p. 8	« Il faut réserver le mot, certes, à un groupement compact de maisons fixes, mais aussi à la présence de divers noyaux de rassemblement où les morts joueront le premier rôle, à une organisation cohérente du terroir environnant et, surtout, à l'apparition d'une prise de conscience communautaire sans laquelle il n'y a pas de « villageois », mais des habitants. »
Cl. Lorren, cité dans A. Nissen-Jaubert 1996, p. 19	« Groupe d'hommes qui se reconnaissent solidaires sur un finage dont ils ont conscience des limites. »
E. Zadora-Rio, 1995, p. 147	« (...) l'existence d'une communauté rurale ayant une personnalité juridique et celle d'un territoire agraire organisé, aux limites connues ; (...) le regroupement durable, en un même lieu, d'un certain nombre de fonctions : religieuse, funéraire, défensive, administrative et économique – sans que l'éventail complet soit nécessairement représenté. »
A. Nissen-Jaubert 1996, p. 17	« (...) habitat, regroupé sous le même nom, associé à un terroir et où les hommes vivent selon une organisation interne – la communauté rurale. »

FIG. 17 : Tableau récapitulatif des définitions du village en langue française proposé par E. Peytremann. Source : [Peytremann 2003 : 100, fig. 7]

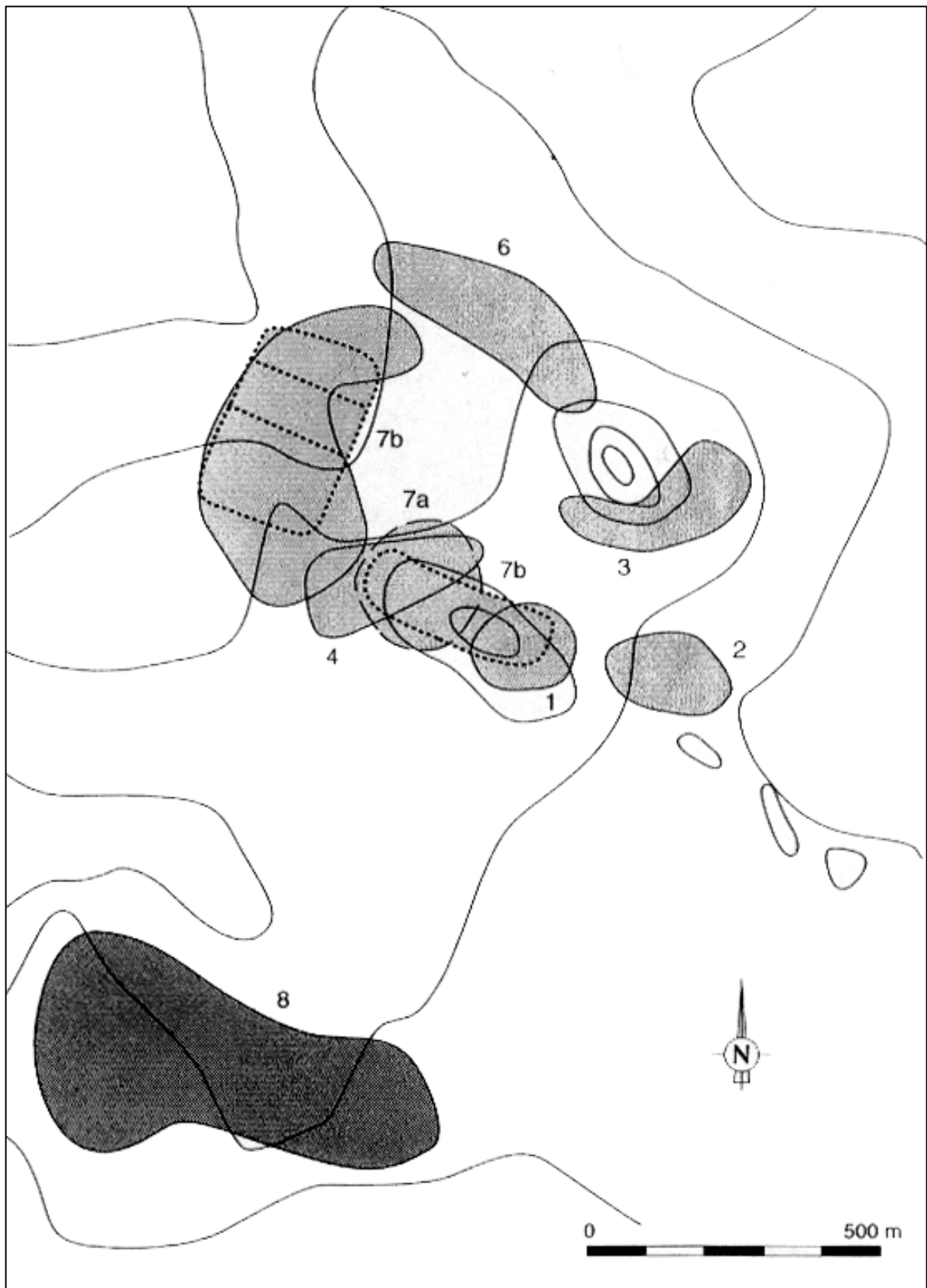


FIG. 18 : Le gisement archéologique de Vorbasse (Danemark) dans son environnement : illustration du déplacement de l'habitat au sein d'un même terroir jusqu'au XII^e siècle. Source : [Nissen Jaubert 1999 : 527, fig. 3]

Période I IVe-Ve s.	<ul style="list-style-type: none"> • Habitat dispersé majoritaire • Ferme ou noyau de structures construites en terre et bois sans organisation • Respect des limites antiques 	<ul style="list-style-type: none"> • Continuité topographique avec l'Antiquité tardive
Période II VIe-VIIe s.	<ul style="list-style-type: none"> • Habitat dispersé majoritaire • Émergence de l'habitat groupé au plan lâche et dense • Ferme ou noyau de structures construites en terre et bois avec parfois une organisation bipartite • Respect des limites antiques • Stabilité 	<ul style="list-style-type: none"> • Continuité topographique avec l'Antiquité tardive • Habitat éclaté dans le terroir : habitat polynucléaire
<div style="border: 1px solid black; padding: 2px; display: inline-block;"> RUPTURE </div>		
Période III Mi VIIe-VIIIe s.	<ul style="list-style-type: none"> • Habitat groupé au plan lâche majoritaire, souvent agencé de part et d'autre d'un axe de circulation ; raréfaction de l'habitat dispersé • Augmentation du nombre de fermes ou de noyaux • Augmentation du nombre de structures composant la ferme ou le noyau et organisation plus stricte (cour) • Création de zones d'activités spécifiques • Rapprochement voire entrée des morts parmi les vivants ; apparition de bâtiment funéraire ou religieux • Dépassement des limites antiques • Croissance 	<ul style="list-style-type: none"> • Habitat éclaté dans le terroir : habitat polynucléaire • Commencement d'un processus de concentration de l'habitat au sein du terroir
Période IV IXe-XIIe s.	<ul style="list-style-type: none"> • Habitat groupé majoritaire ; réapparition d'une forme d'habitat dispersé : la ferme isolée • Augmentation du nombre de fermes ou de noyaux • Affirmation des caractéristiques apparues à la période antérieure • Mise en service de nouveaux axes de circulation • Croissance moindre ; désertions importantes 	<ul style="list-style-type: none"> • Déroulement d'un processus de concentration de l'habitat au sein du terroir • Fin du processus de concentration au sein du terroir au XIIe s. ? : habitat nucléaire

FIG. 19 : Modélisation du développement des habitats ruraux du IV^e au XII^e siècle par É. Peytremann. Source : [Peytremann 2003 : 335, fig. 149]

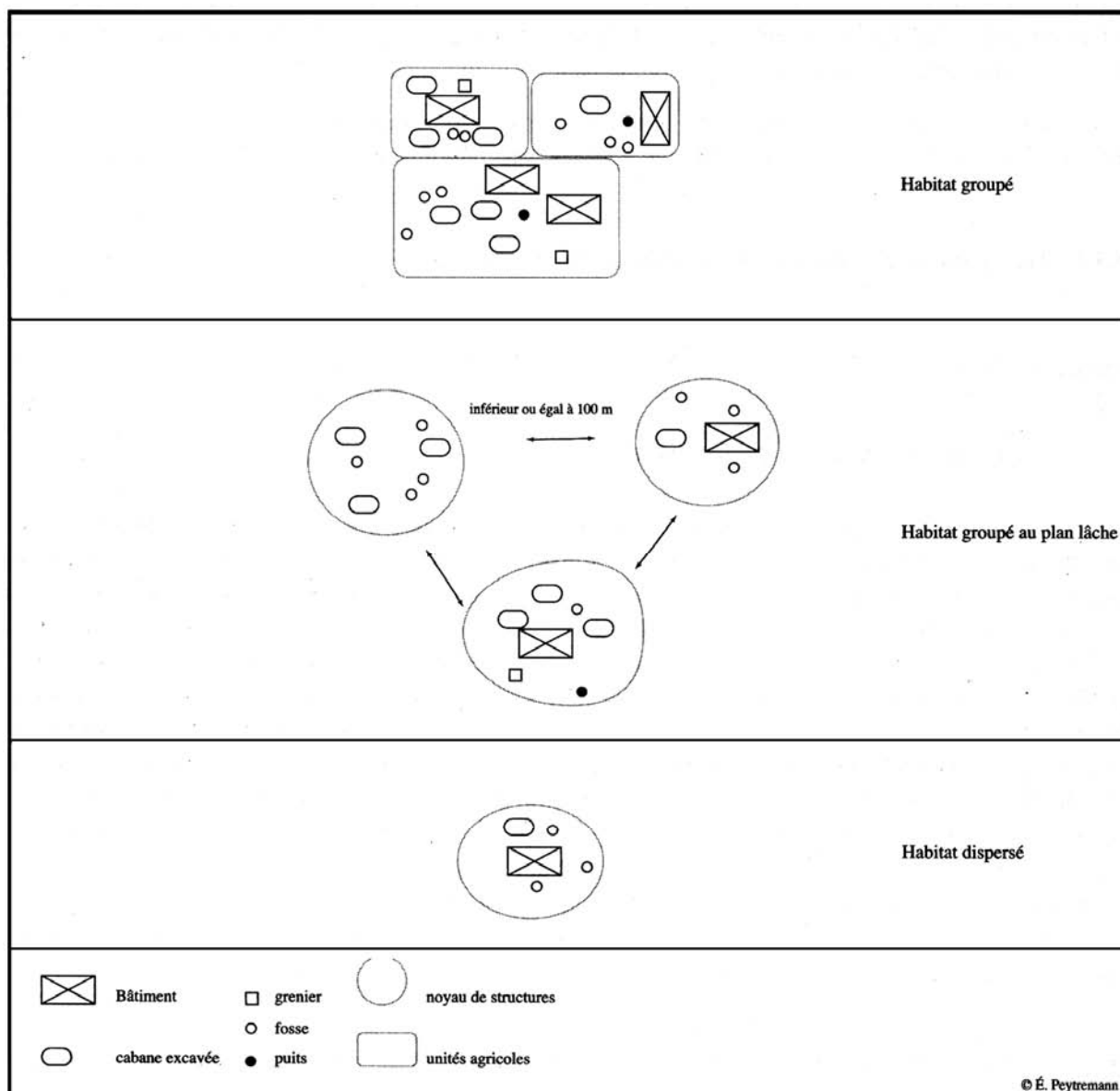


FIG. 20 : Modélisation des types d'habitat de la période II définie par É. Peytremann.
 Source : [Peytremann 2003 : 320, fig. 145]

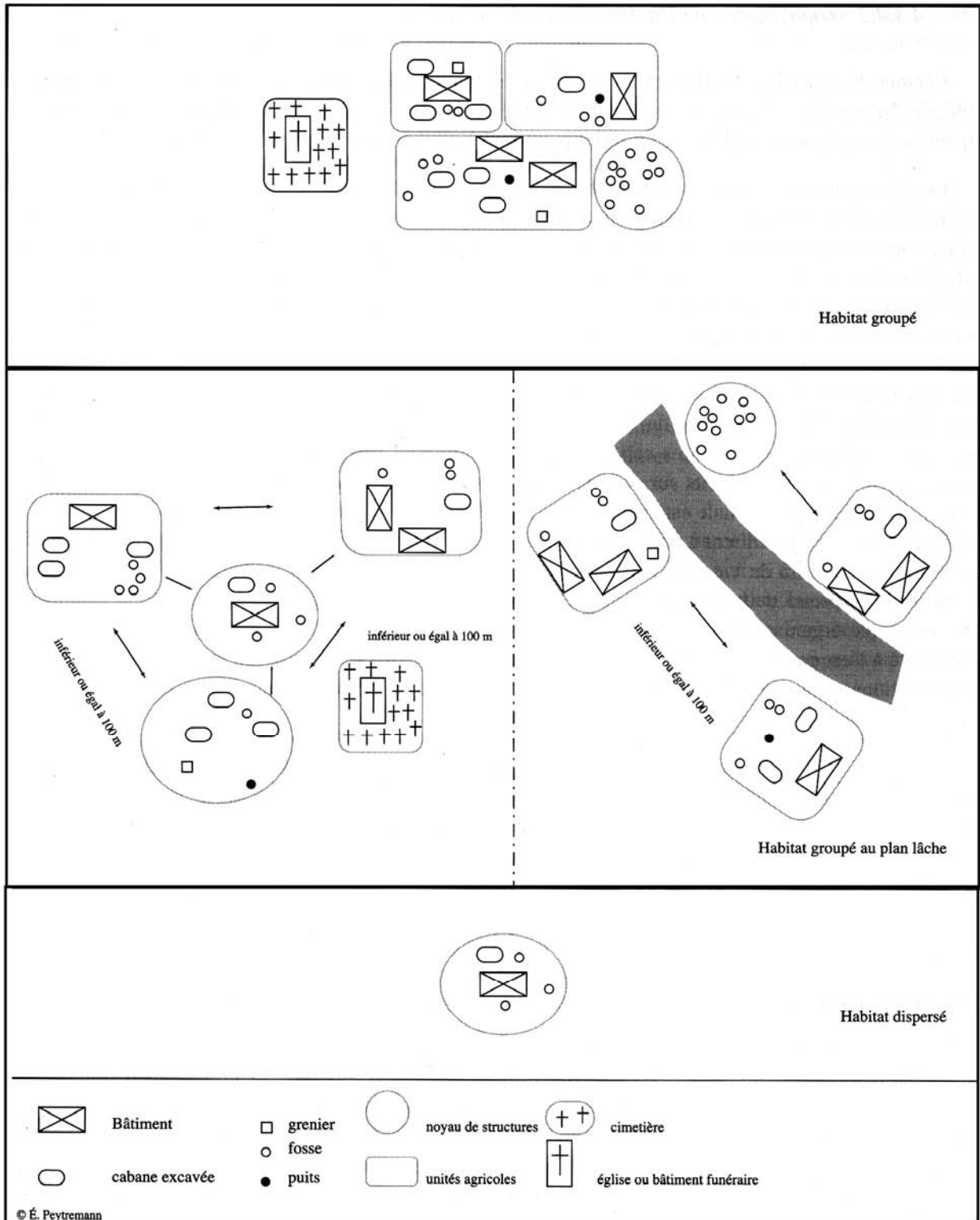


FIG. 21 : Modélisation des types d'habitats de la période III définie par É. Peytremann
 Source : [Peytremann 2003 : 326, fig. 147]

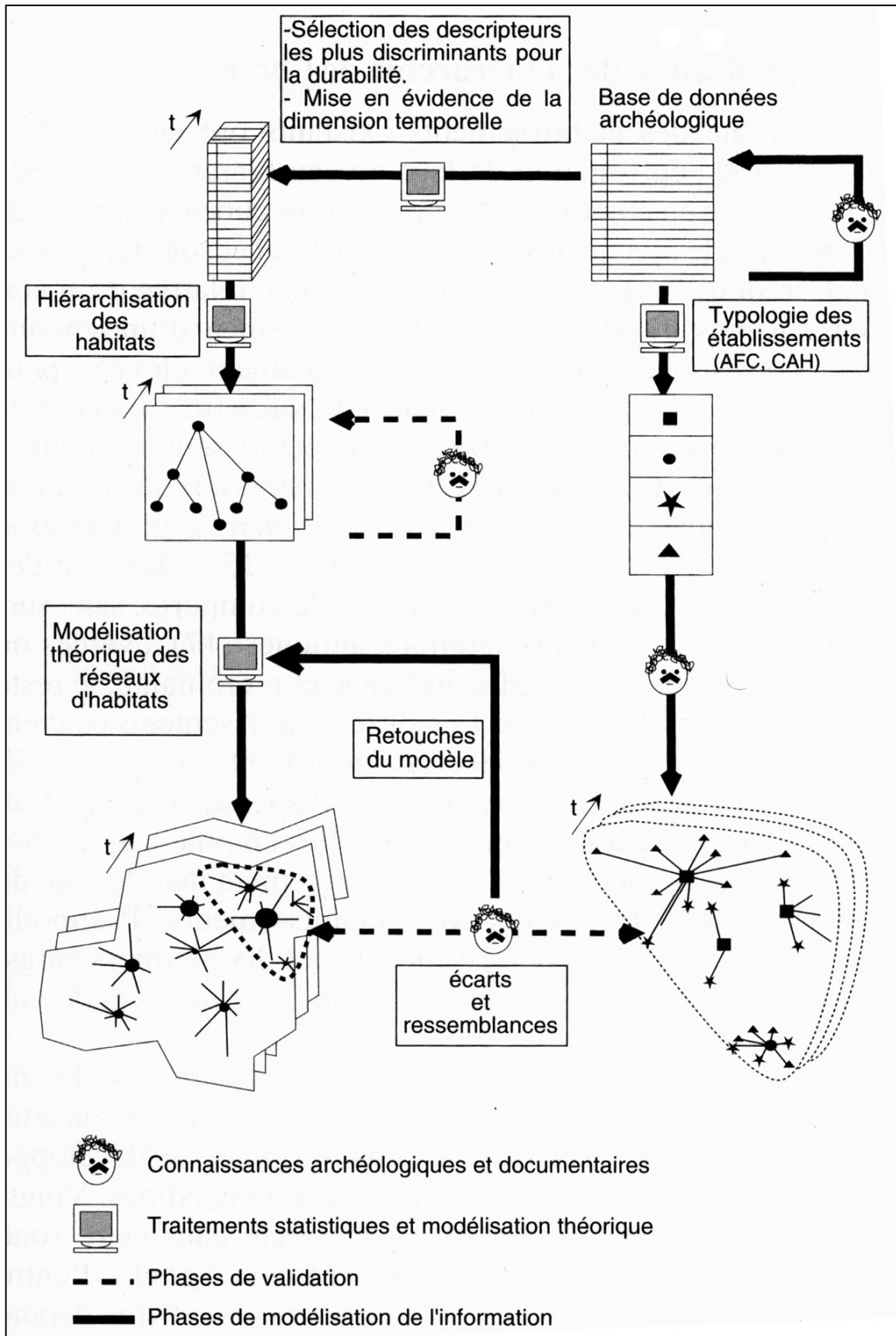
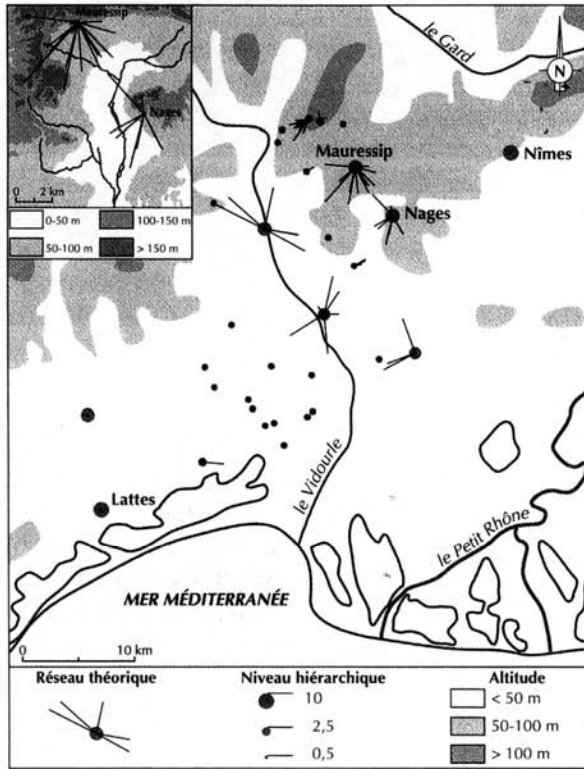
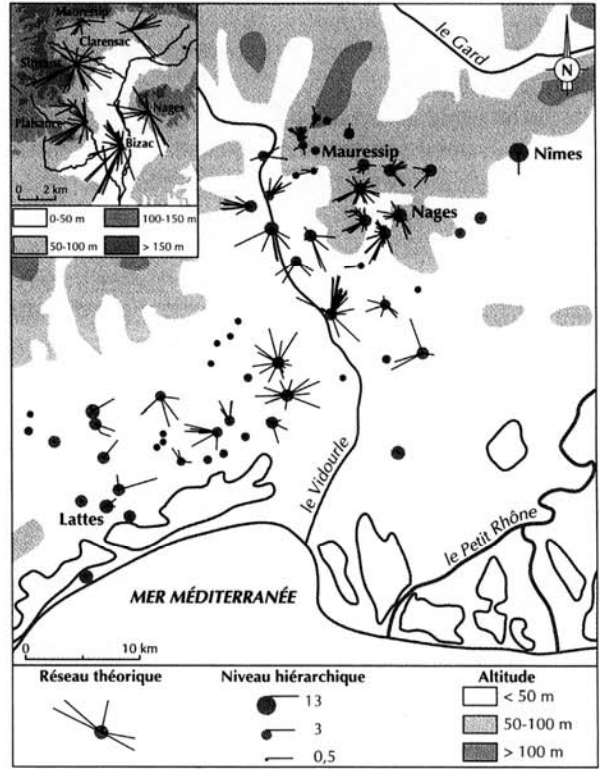


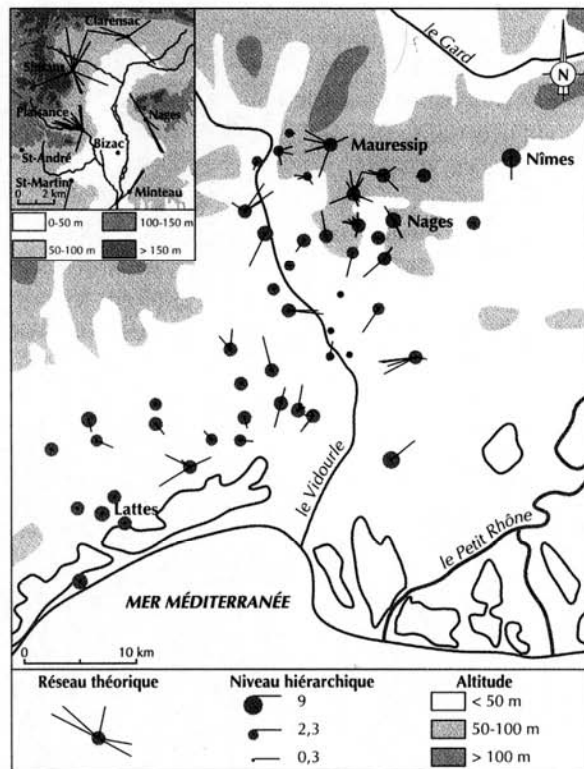
FIG. 22 : Modélisations théorique et empirique des réseaux d'habitats proposées par les archéologues du projet Archaeomedes. Source : [Durand-Dastès *et al.* 1998 : 205, fig. 13]



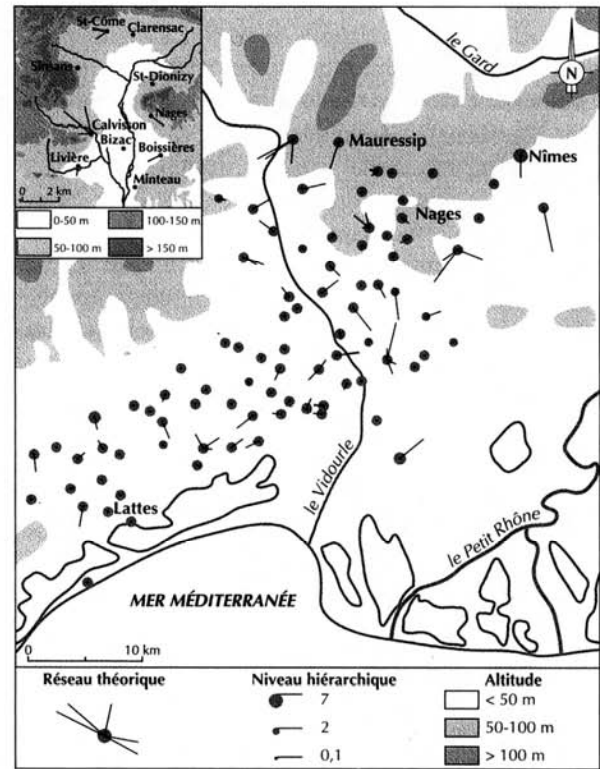
1^{er} siècle av. J.-C.



1^{er} siècle apr. J.-C.



5^e siècle.



11^e siècle.

FIG. 23 : Le système de peuplement en Languedoc oriental du 1^{er} siècle av. J.-C. au 11^e siècle.

Classement par périodes de plus forte diffusion de l'habitat.

Source : [Van der Leeuw, Favory & Fiches (dir.) 2003 : 40, fig. 10-13]




FIG. 24 : Diagramme des dates d'apparition et de durée de vie des établissements de la basse et moyenne vallée du Rhône. Source : [Durand-Dastès *et al.* 1998 : 170, fig. 6]

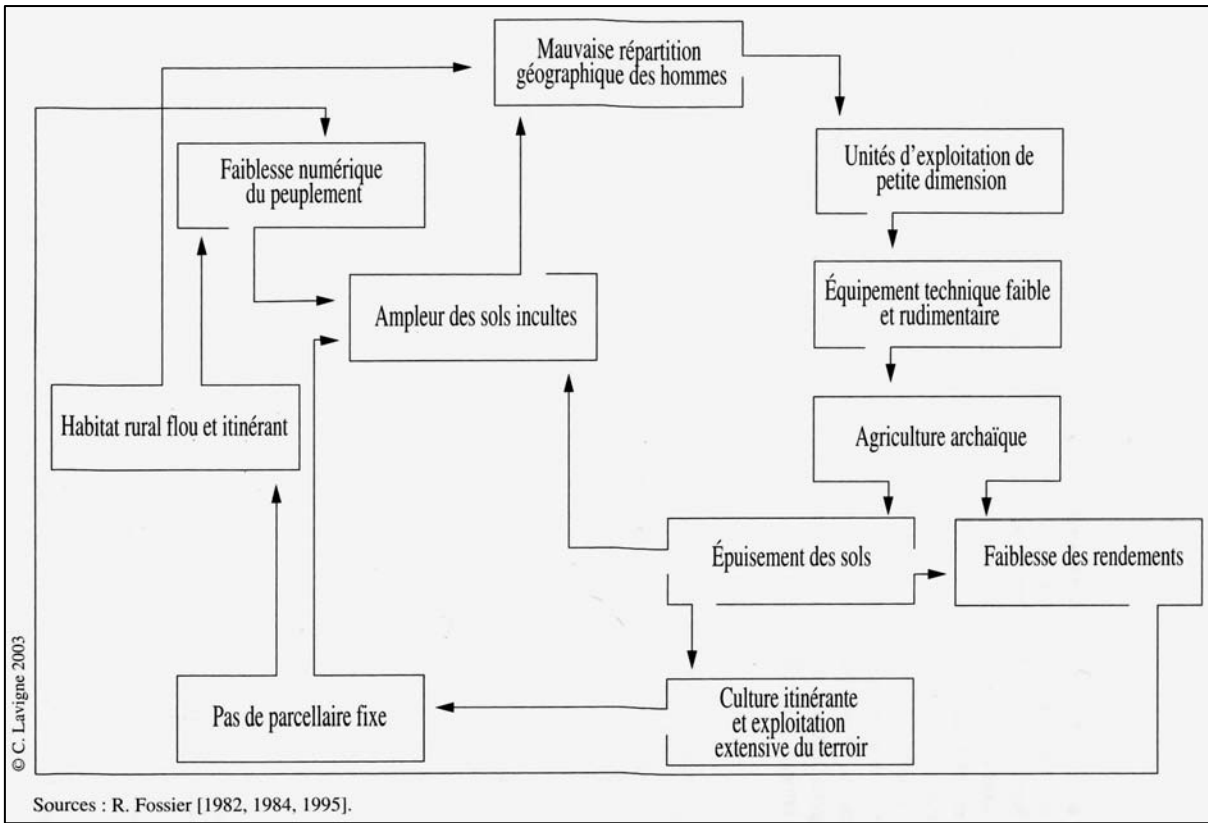


FIG. 25 : Schématisation par C. Lavigne des représentations de l'espace et des paysages du haut Moyen Age selon R. Fossier. Source : [Lavigne 2003a : 136, fig. 1]

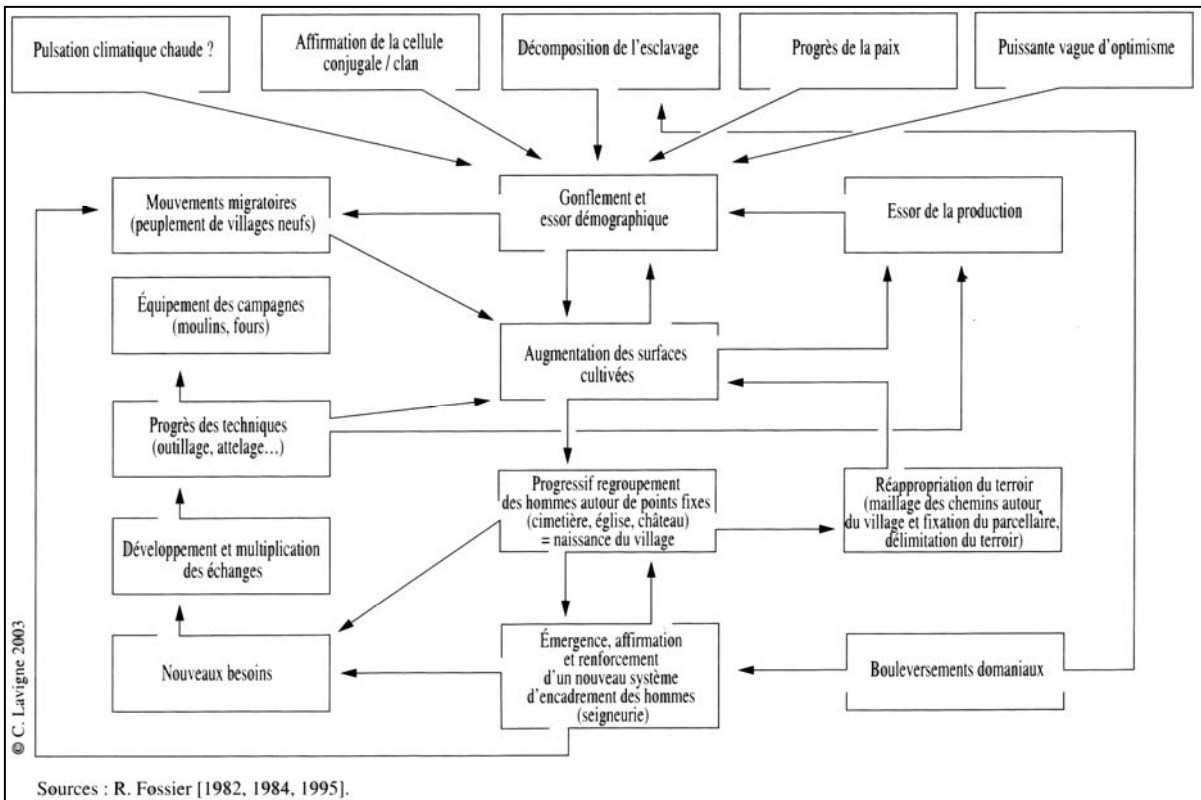
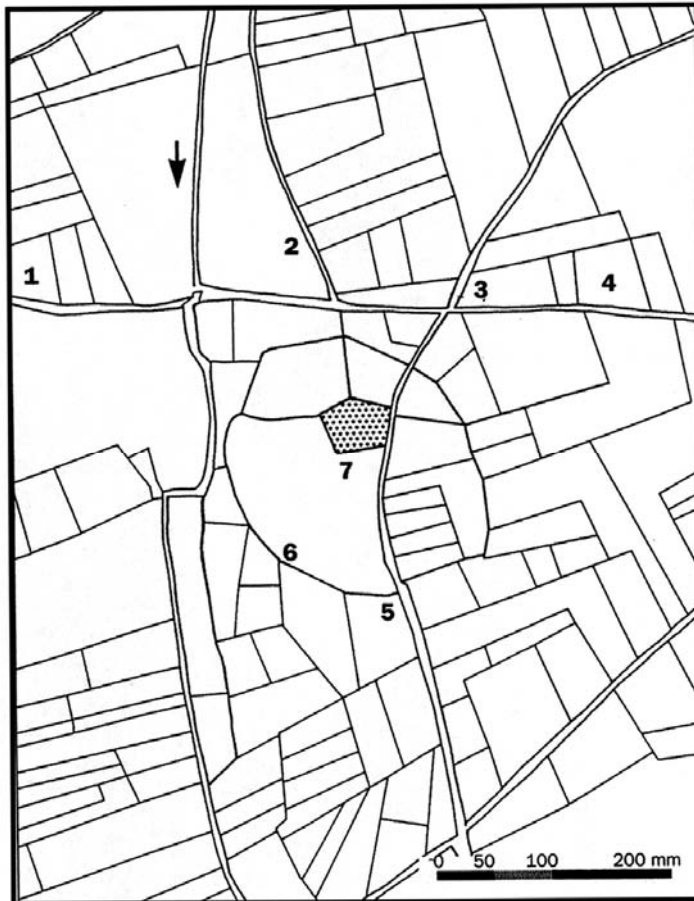


FIG. 26 : Schématisation par C. Lavigne des représentations de l'espace et des paysages du XI^e-XIII^e siècle selon R. Fossier. Source : [Lavigne 2003a : 137, fig. 2]



Saint-Denis de Genested (extrait du plan cadastral napoléonien).

1, 4 Itinéraire de l'Antiquité tardive ;
 2, 5 chemins anciens convergeant vers
 l'enceinte ecclésiastique ; 3 cimetière ; 6 tracé de
 l'enceinte villageoise ; 7 tracé de l'enceinte
 ecclésiastique ; 8 vestiges denses.
 (A. Parodi del.).



FIG. 27 : Enclos circulaires à St-Denis de Genested.
 Source : [Parodi 1994 : 112, fig. 5]

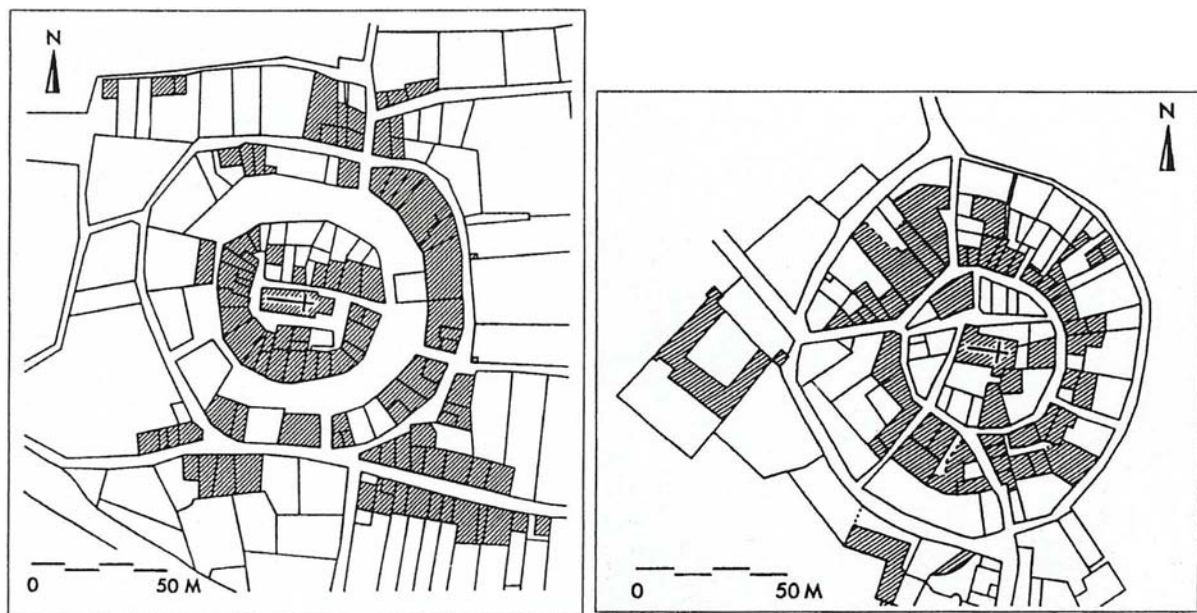


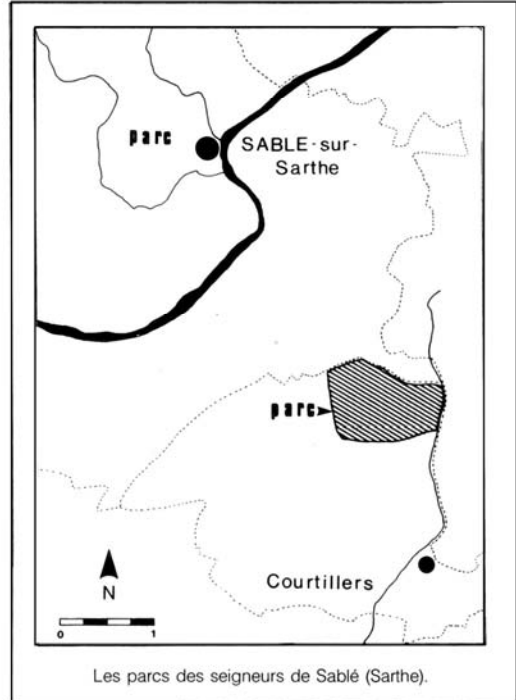
FIG. 28 : Exemples d'enclos ecclésiastiques en milieu villageois : à gauche, Loupia ; à droite, Villar-St-Anselme (D. Baudreu del.). Source : [Fixot & Zadora-Rio (dir.) 1994 : 85, fig. 11 et 13]




FIG. 29 : Enclos ecclésial fossile autour de l'abbaye de St-Pierre-le-Vieux (Vendée).
Source : Image satellitaire Google Earth 2009.



Le parc des évêques d'Avranches à Sainte-Pience (Manche)
(cliché I.G.N.).

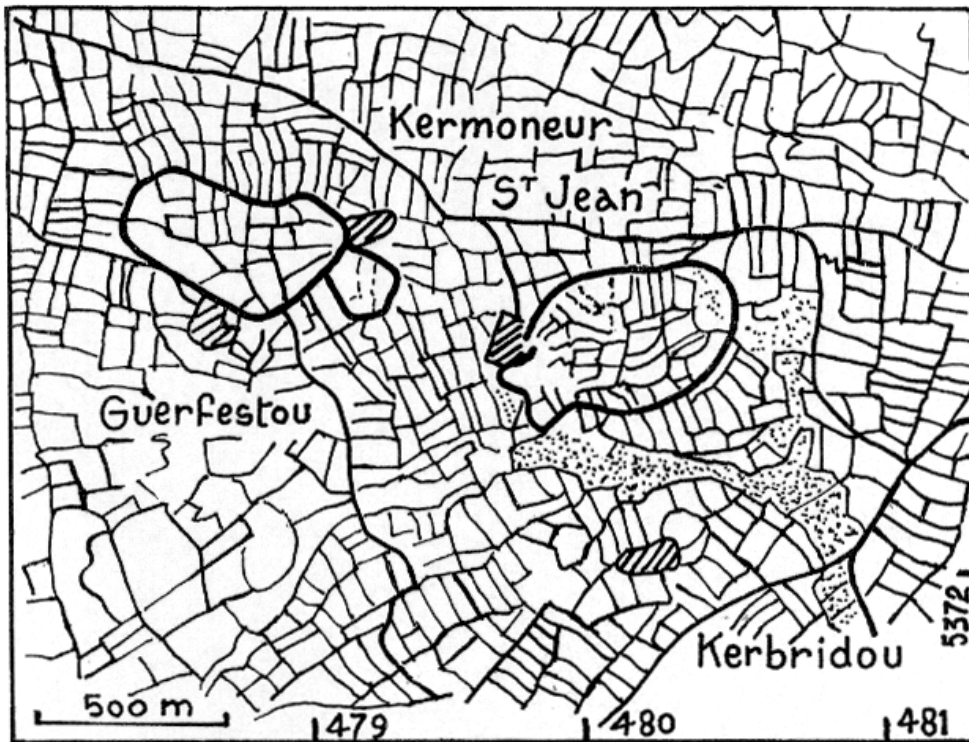


Le parc des seigneurs de Sablé à Courtiliers (Sarthe)
(cliché I.G.N.). La flèche indique l'emplacement de la coupe (fig.

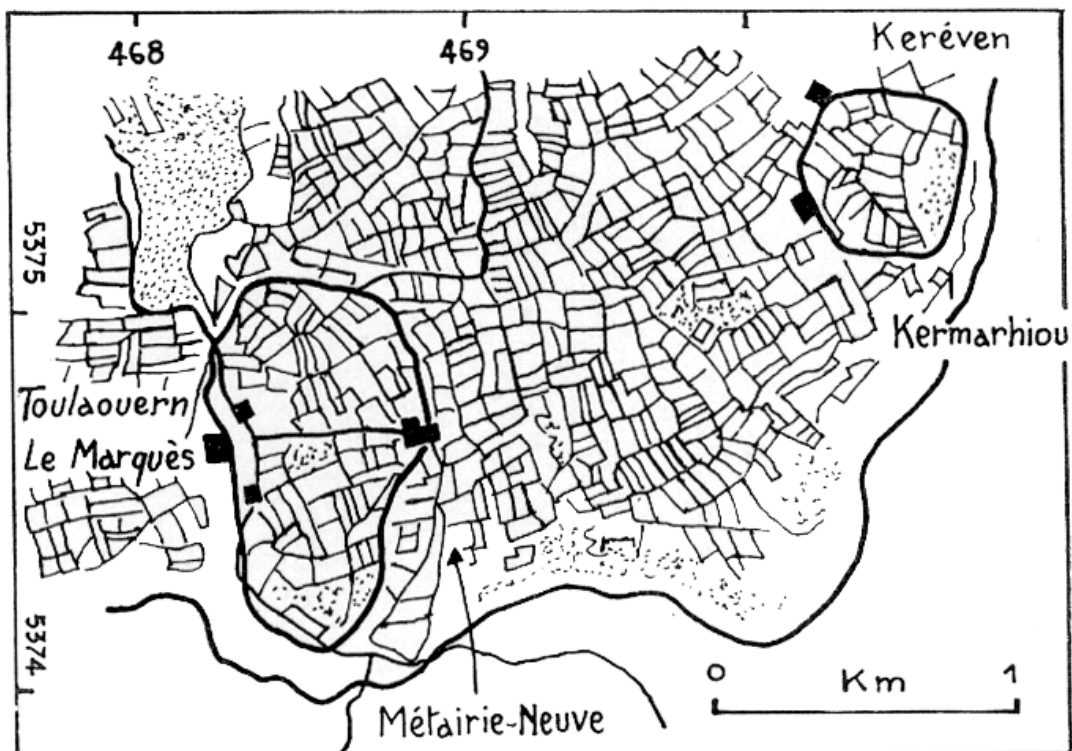


Profil du talus. Le parc de Courtiliers.

FIG. 30 : Parcs à gibier seigneuriaux du Moyen Âge.
Source : [Zadora-Rio 1986b : 136]



Feuille Belle-Isle-en-Terre. Deux ensembles elliptiques, tous deux d'environ 14 hectares et demi, apparaissent au milieu d'un parcellaire vaguement orienté. (Cf. Photo aérienne 0216-816-309).



Feuille Belle-Isle-en-Terre. Deux ensembles elliptiques inégaux, l'un de 21, l'autre de 56 hectares. (Cf. Photo aérienne 0216-816-303).

FIG. 31 : Ellipses identifiées en Bretagne par A. Meynier. Source : [Meynier 1966 : 603]

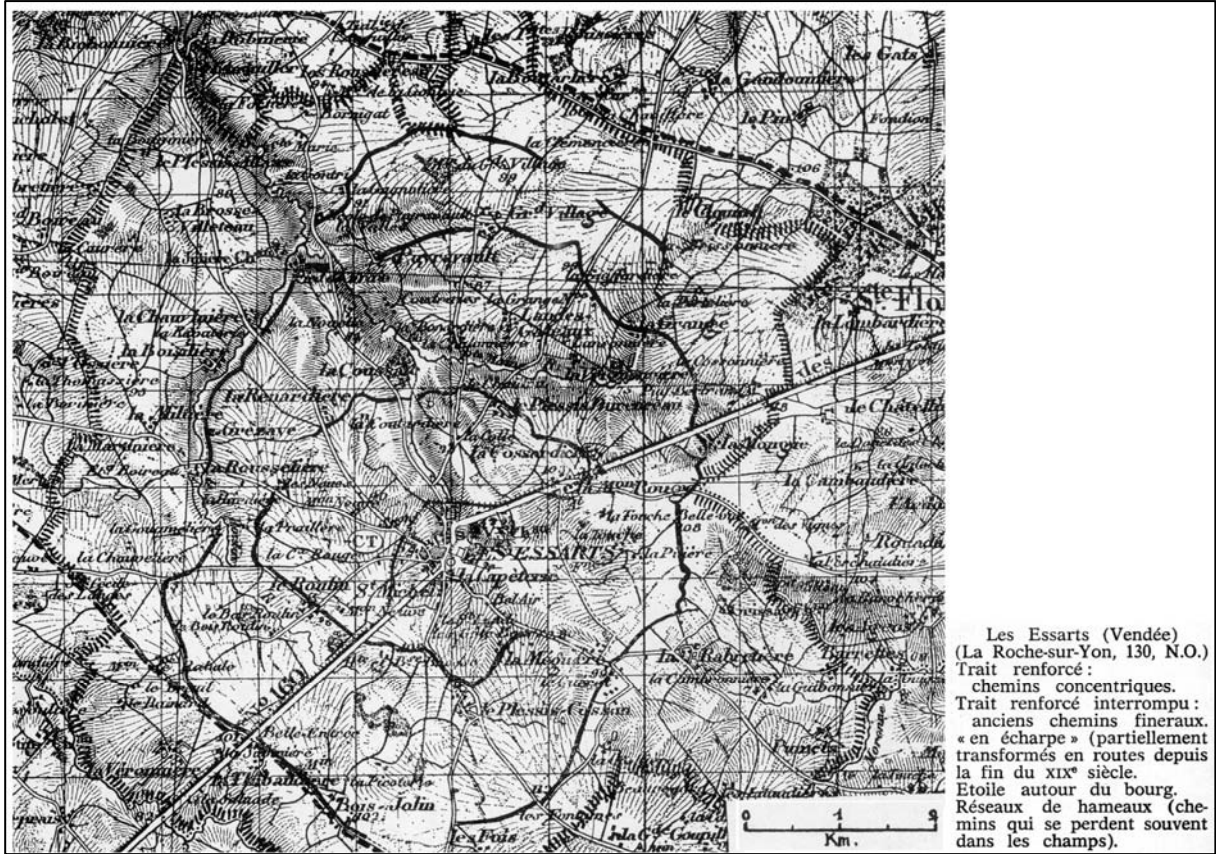


FIG. 32 : Ellipses autour du bourg des Essarts (Vendée).
 Source : [Gautier 1971 : 171, fig. 22]

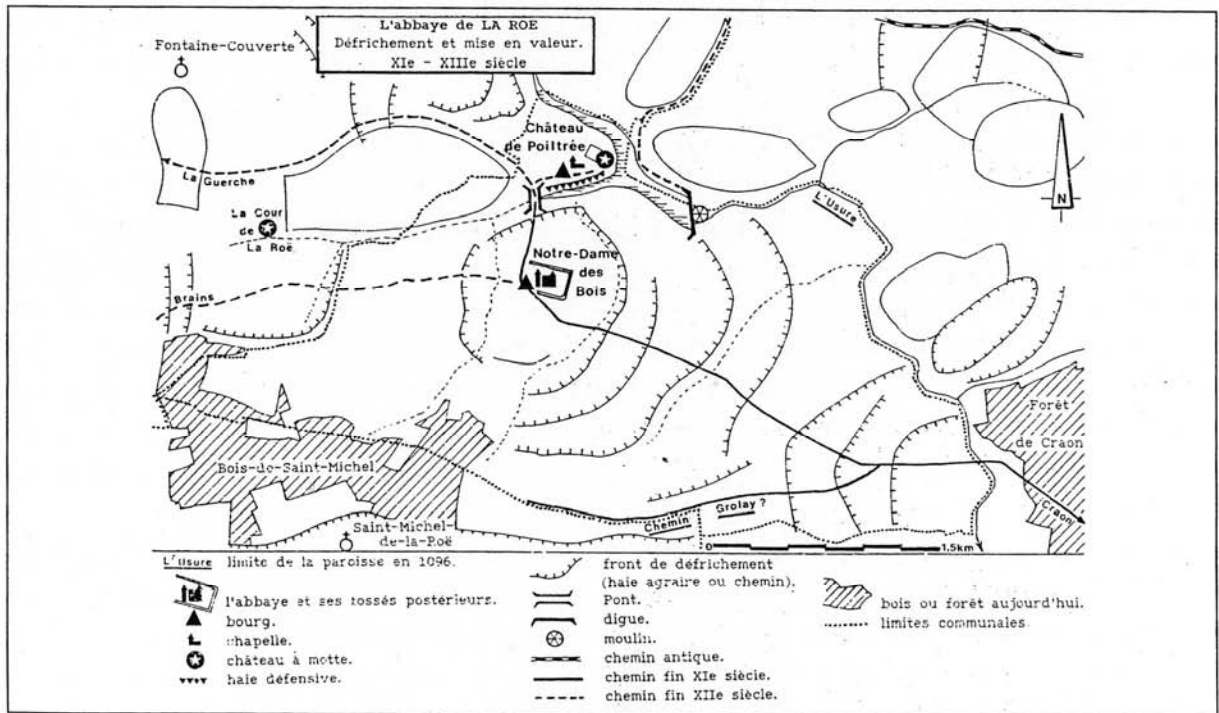


FIG. 33 : Ellipses autour de l'abbaye de Notre-Dame-de-La-Roë (Mayenne).
 Source : [Meuret 1993 : 558, fig. 176]

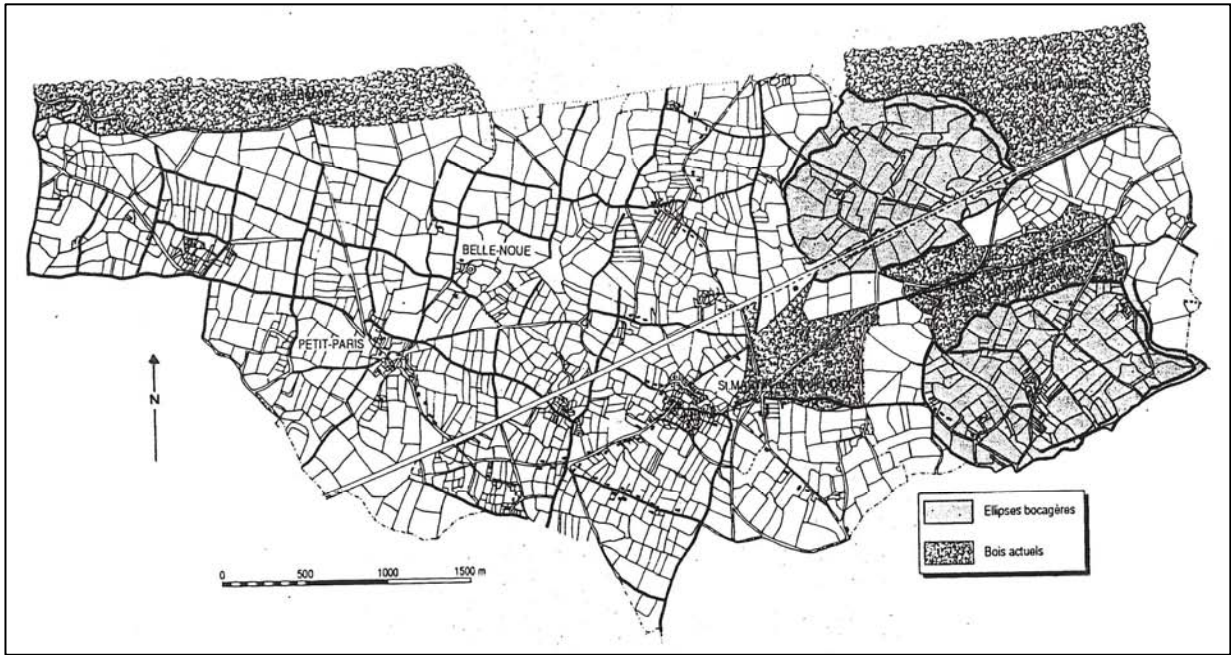


FIG. 34 : Ellipses sur le terroir de St-Martin-du-Fouilloux (Maine-et-Loire).
 Source : [Zadora-Rio 1991 : 180, fig. 7]

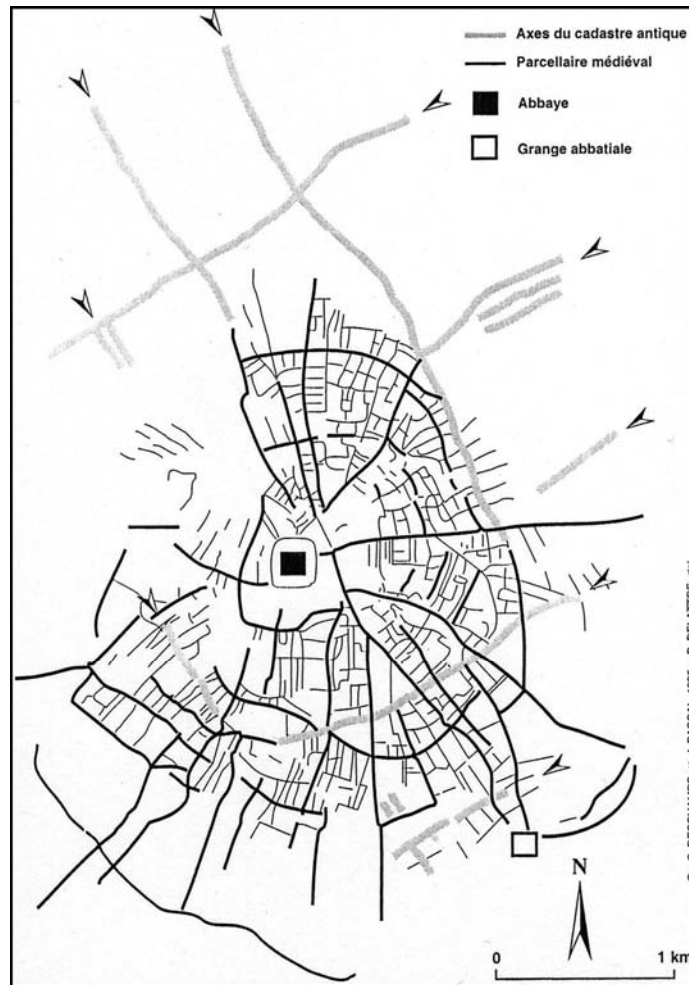


FIG. 35 : Ellipses liées à l'abbaye de Geneston en Loire-Atlantique.
 Source : [Deschamps & Pascal 1996 : 109, fig. 3]

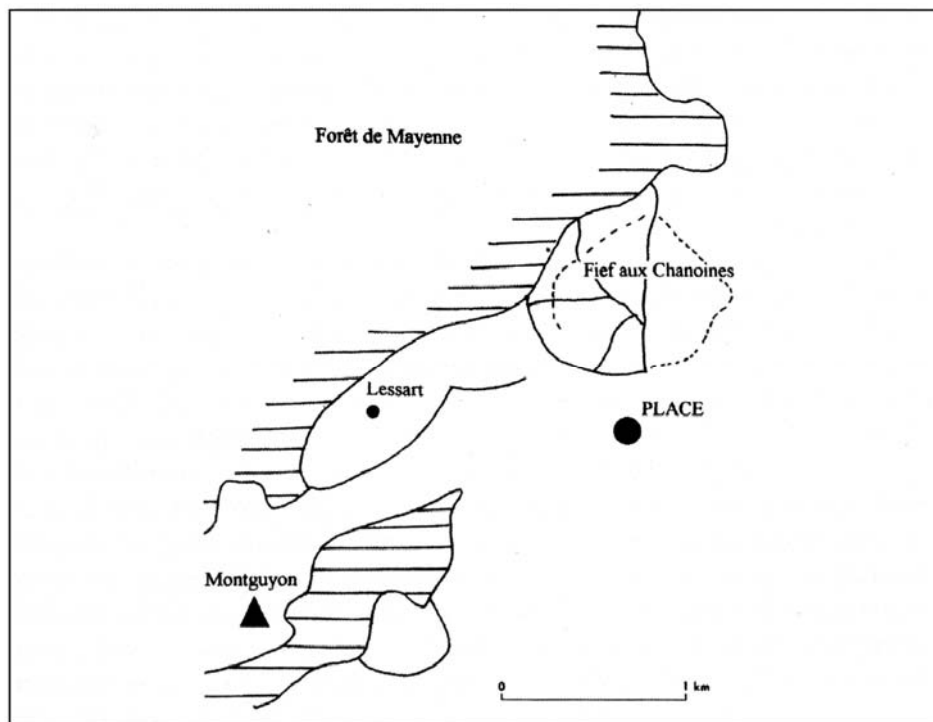
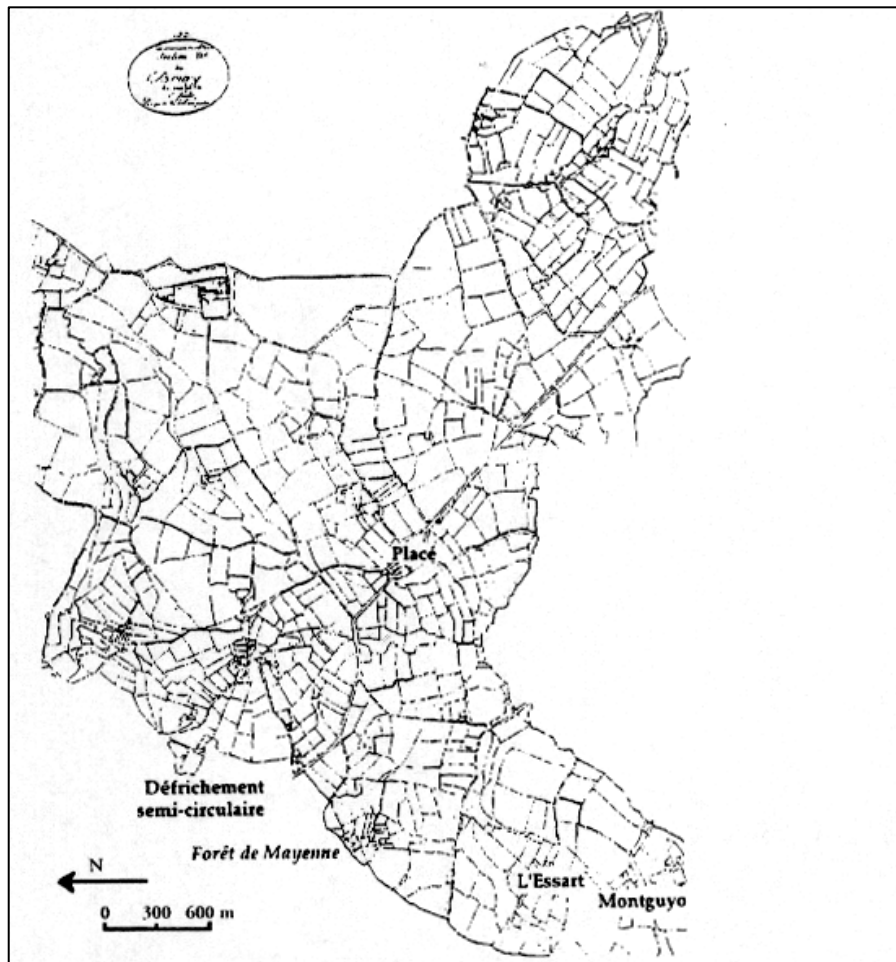


FIG. 36 : Ellipses en lisière forestière sur la commune de Placé (Mayenne).
 Source : en haut [Pichot 2002 : 245, fig. 49] ; en bas [Pichot 2007 : 265, fig. 1]

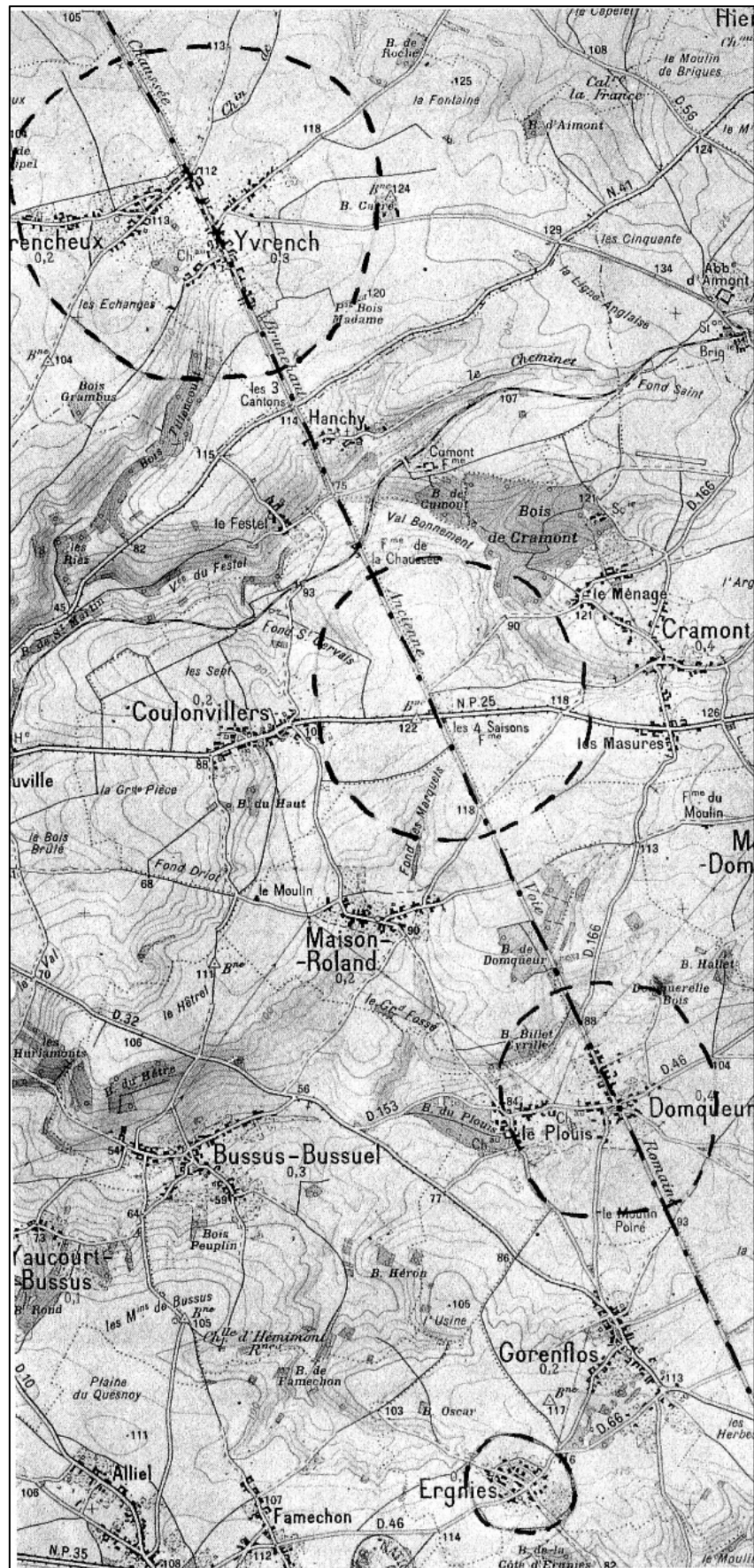


FIG. 37 : Lecture de J. Soyer : des terroirs radioconcentriques recoupés par une route héritière d'une voie romaine près d'Abbeville (Somme). Source : [Soyer 1970 : fig. 71]

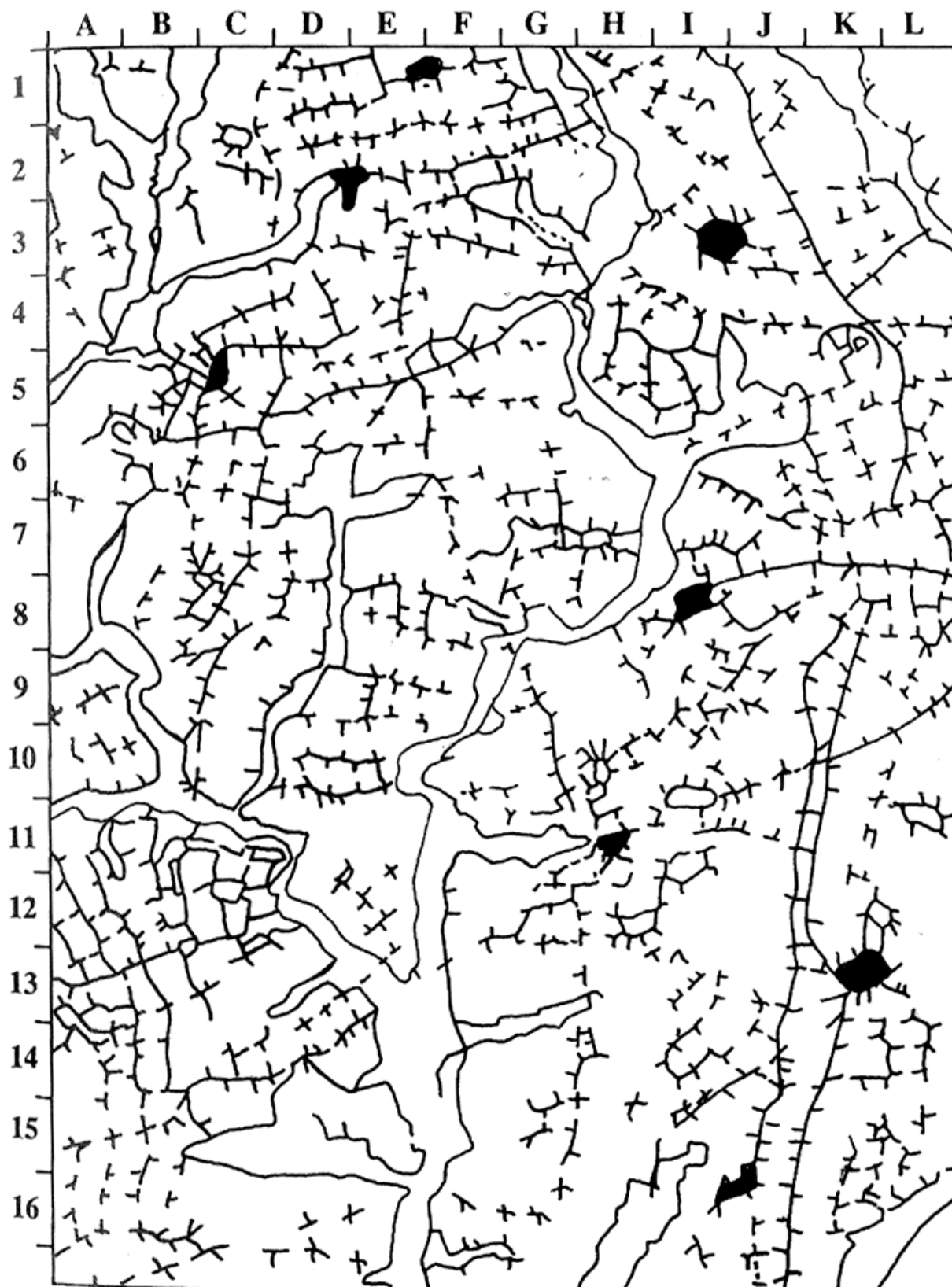


FIG. 38 : Détection de « points anomaux » sur un cliché aérien autour de Rostronen (Bretagne) par M. Guy et M. Passelac. Source : [Guy & Passelac 1991 : 123, fig. 8b]

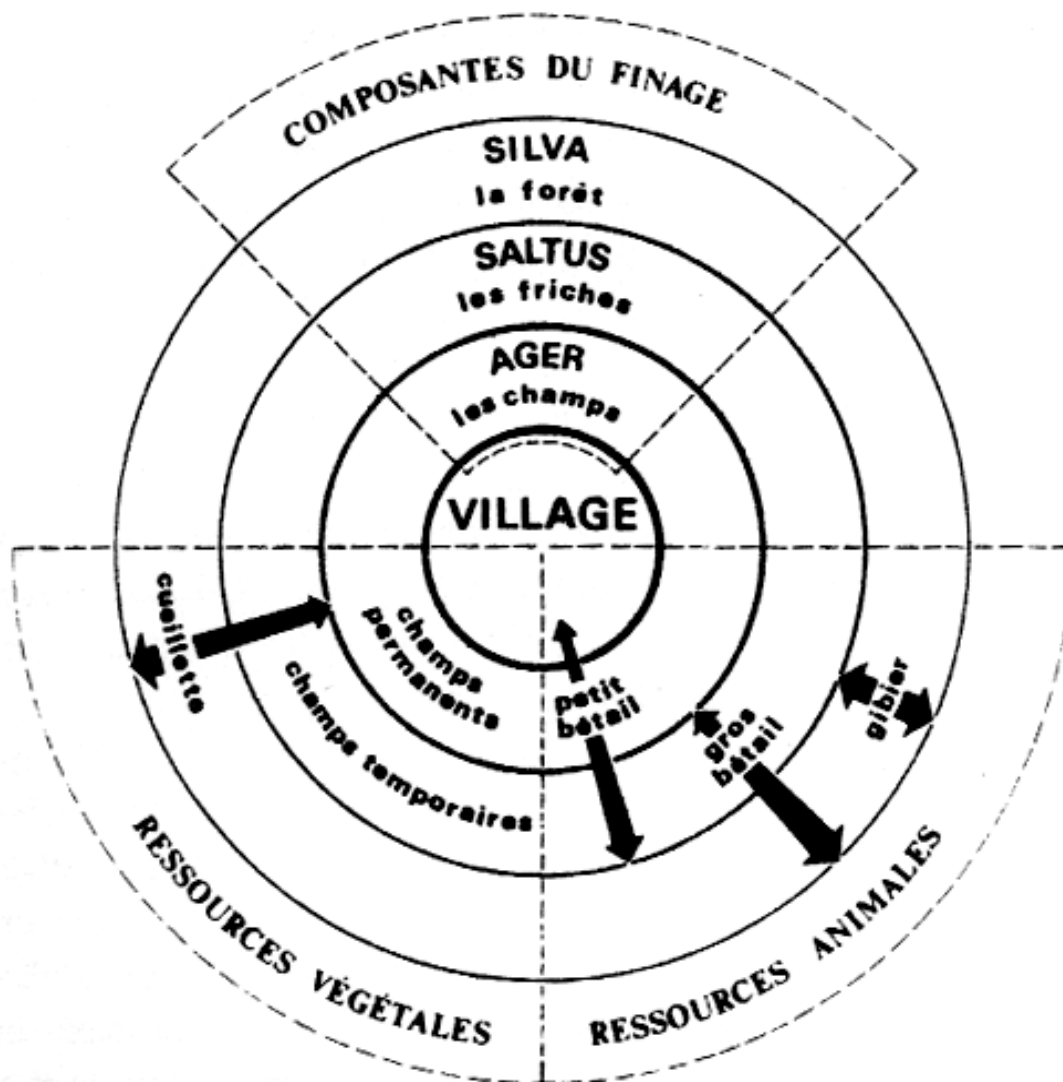


FIG. 39 : Schéma d'organisation théorique des finages selon les agronomes antiques.
 Source : [Brun 2006 : 9, fig. 6]

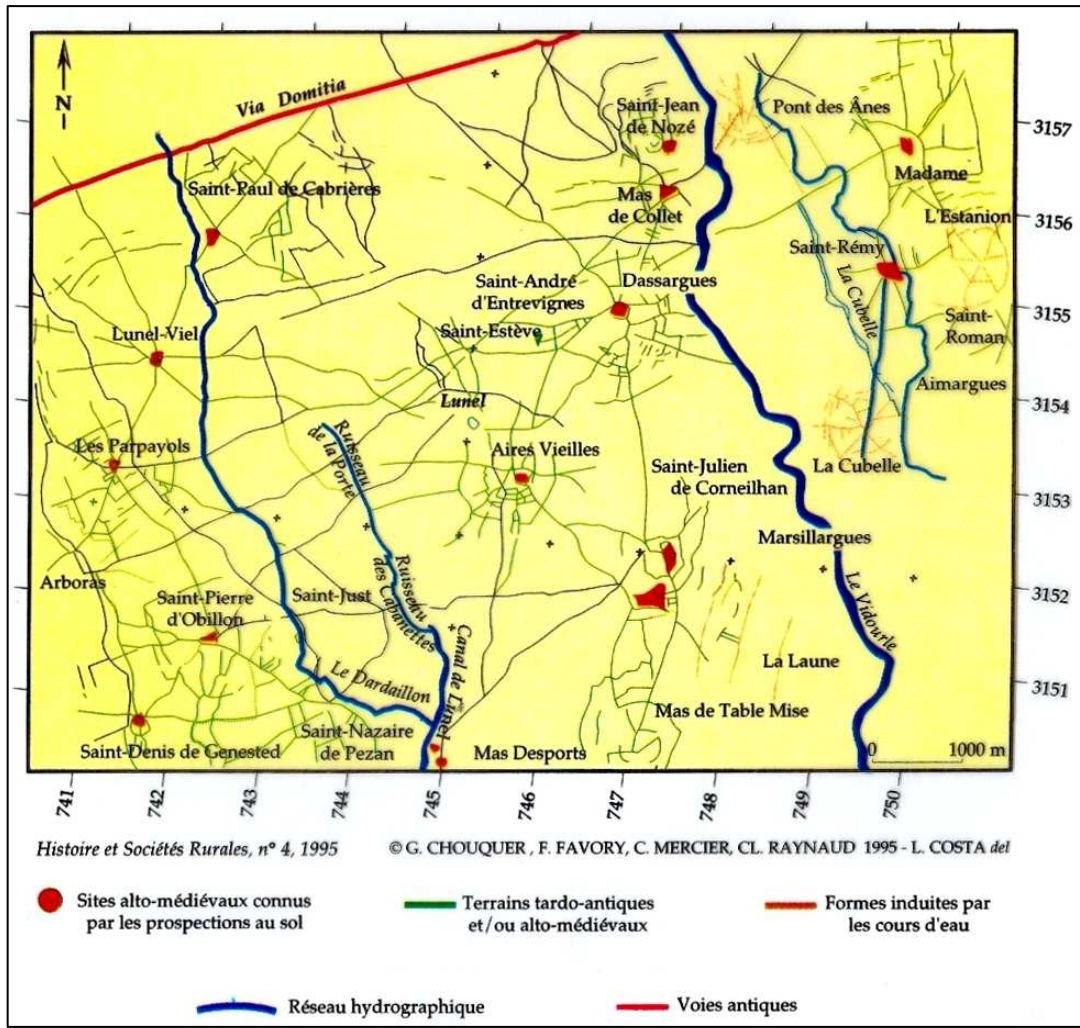


FIG. 40 : Organisation de l'espace autour des sites altomédiévaux du Lunellois.
 Source : [Chouquer 1995 : 41, fig. 6]



FIG. 41 : Limites parcellaires autour de l'oppidum de Castellans (Hérault), interprétées comme des limites de défrichements. Source : [Favory 1991 : 79, fig. 10]



FIG. 42 : Les parcelles radioconcentriques de Moulin-sur-Céphons, Levroux et Brion (Indre).
 Source : [Querrien 1994 : fig. 16]

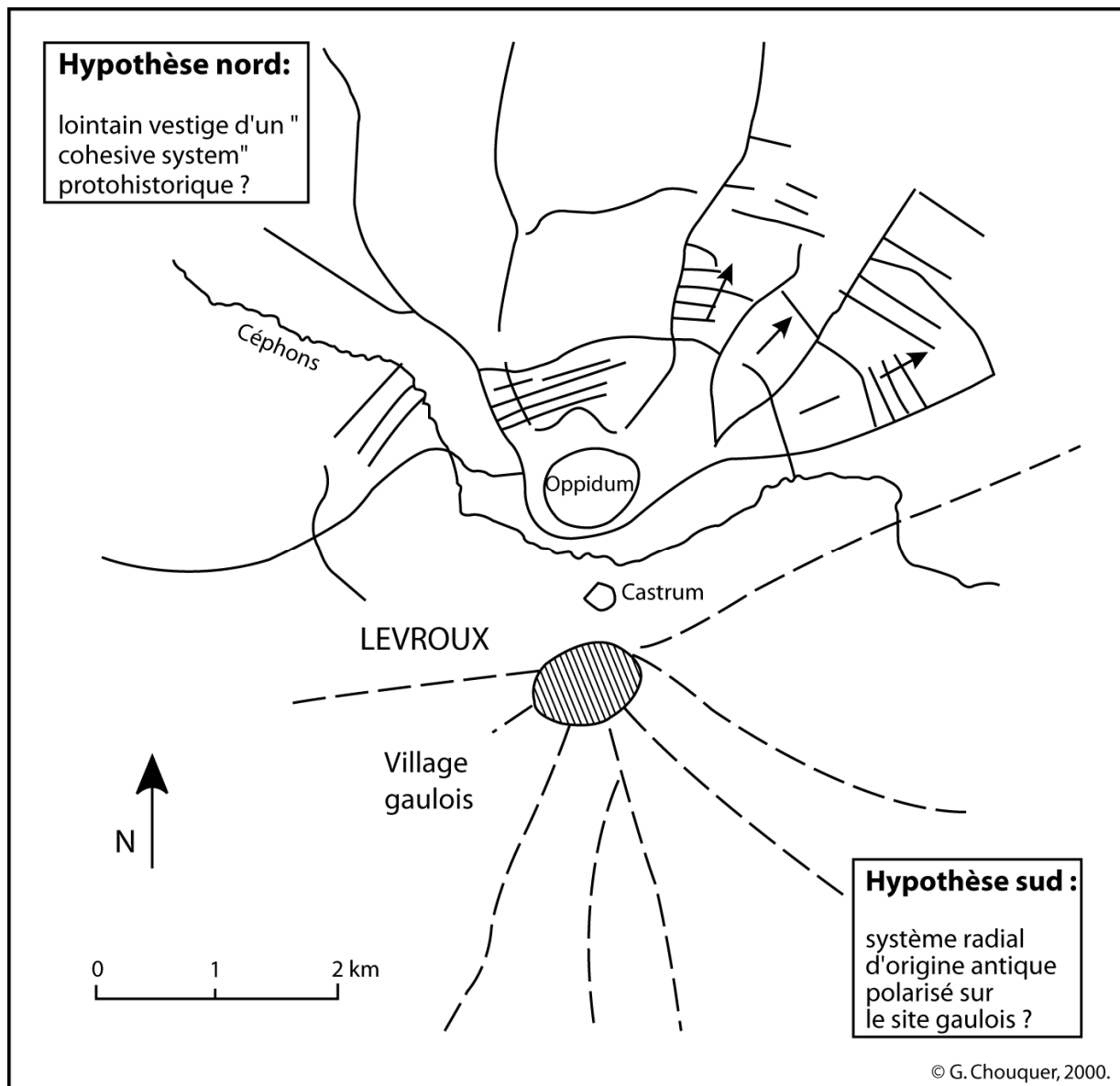
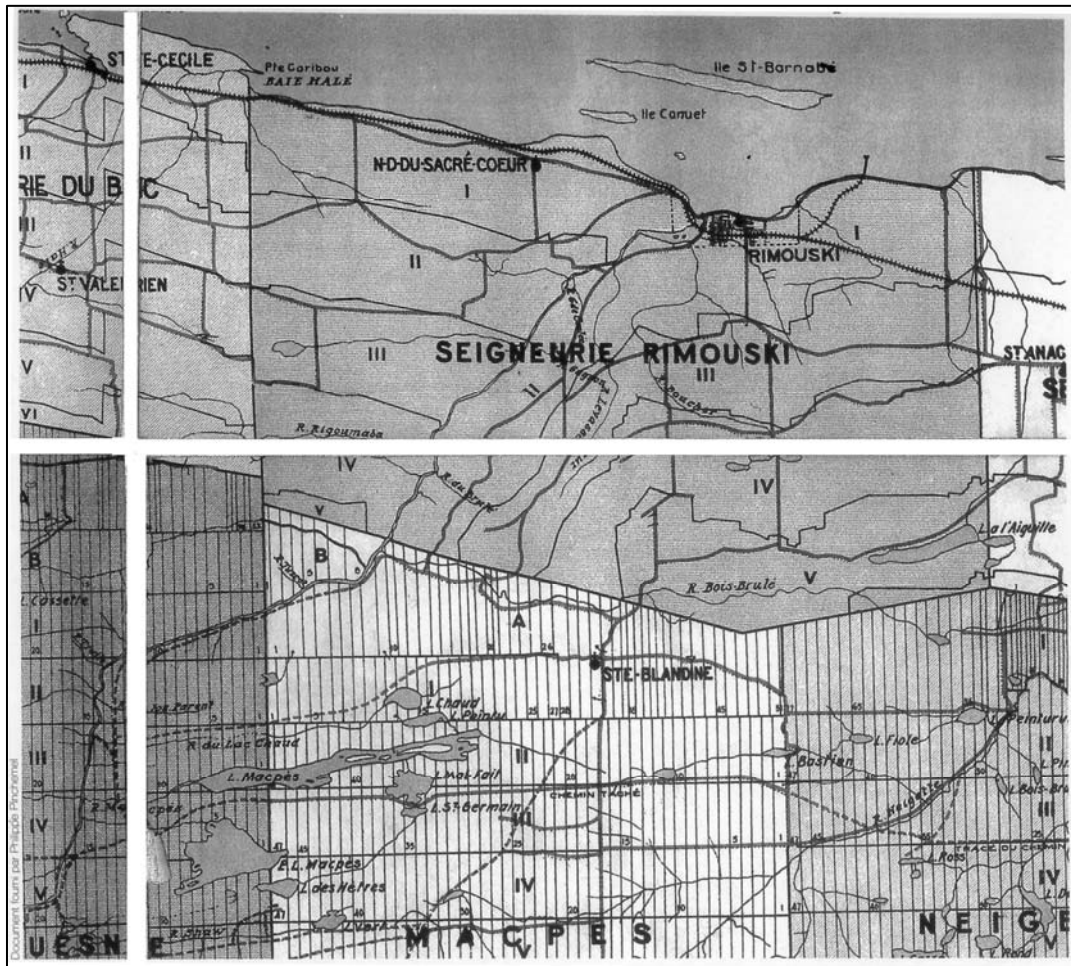


FIG. 43 : Analyse morphologique de la planimétrie de Levroux par G. Chouquer.

Source : [Chouquer 2000a : 69, fig. 10]



Carte de 1916 du comté de Rimouski sur la rive droite du St-Laurent, à 250 km en aval de Québec.

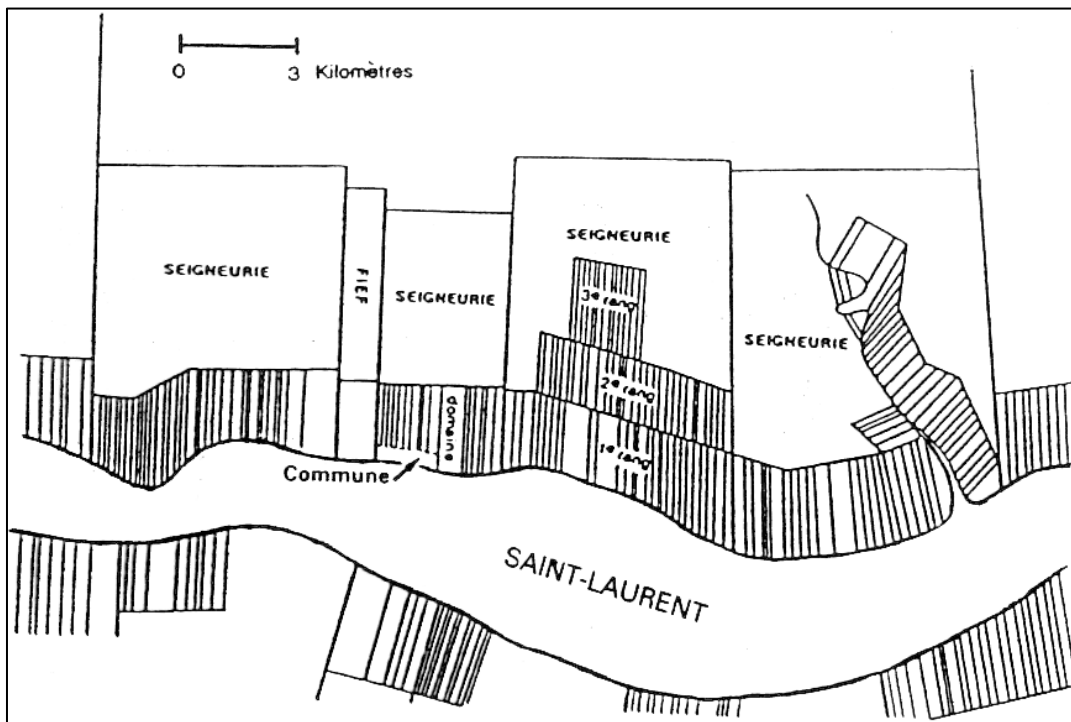


FIG. 44 : Le système du rang canadien au Québec.
 Source : en haut [Pinchemel & Clergeot 2001 : 59] ; en bas [Pinchemel & Pinchemel 1997 : fig.2]



FIG. 45 : Les grandes cités gallo-romaines entre Loire et Garonne.
 Source : [Guillemet 2003 : 15, fig. 1]

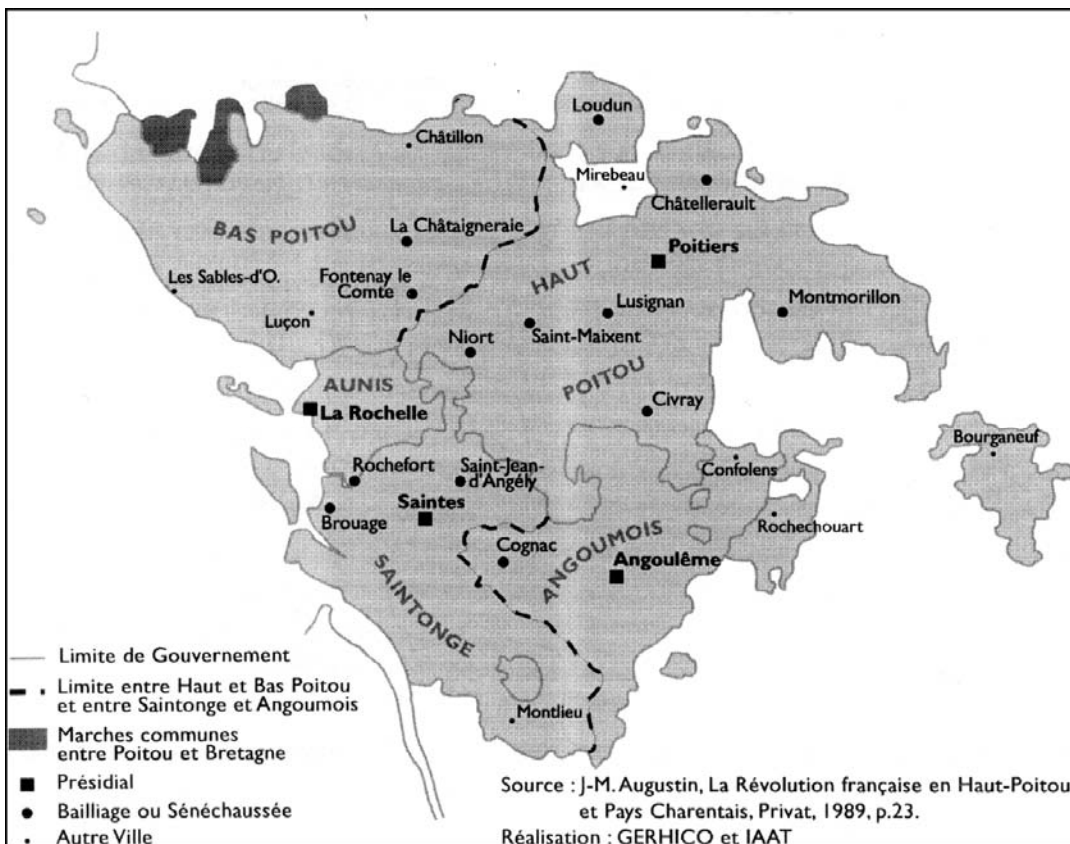
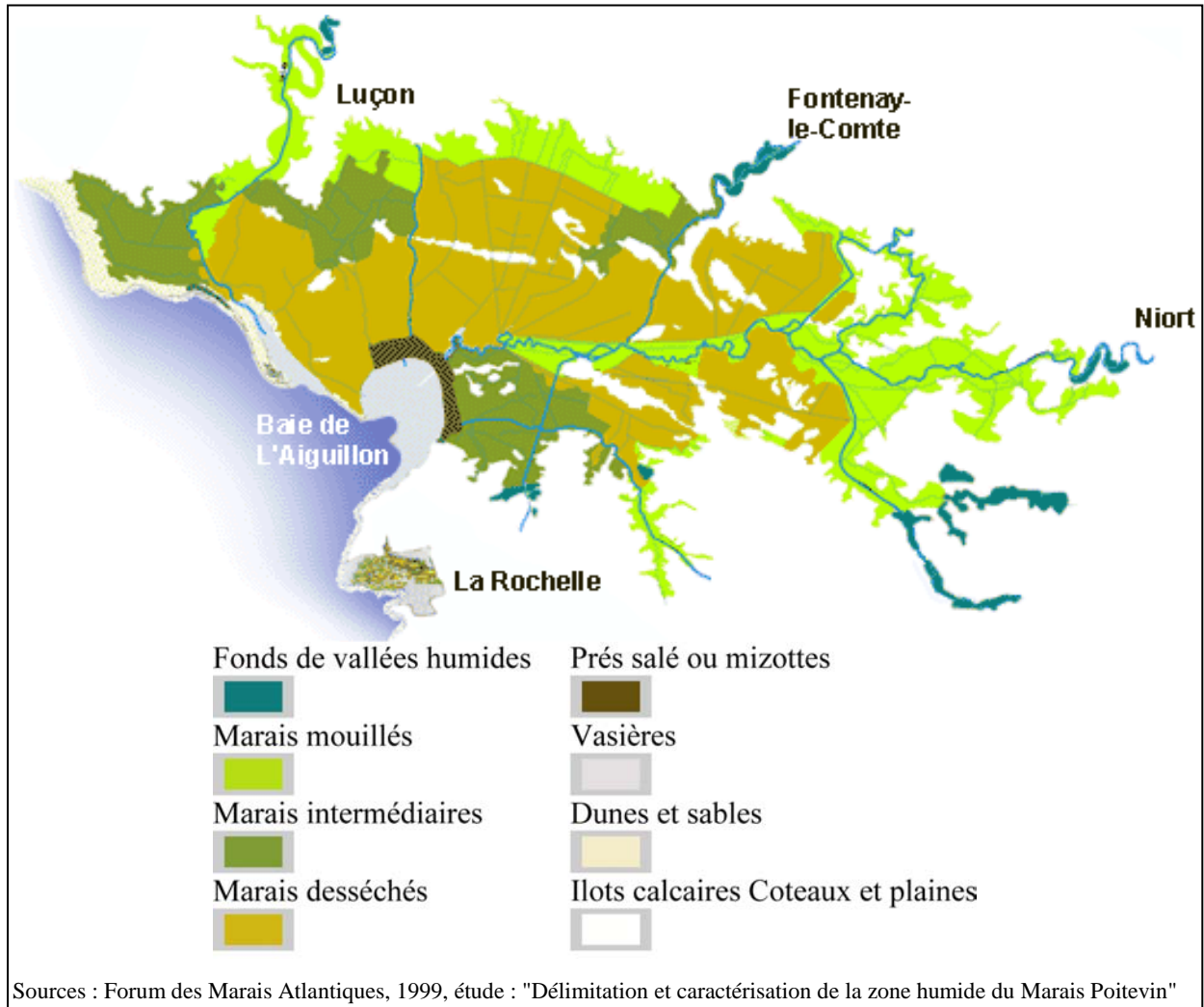


FIG. 46 : Carte des Gouvernements et provinces après 1670.
 Source : [Guillemet 2003 : 17, fig. 3]



Source : Parc Inter-régional du Marais poitevin© http://www.parc-marais-poitevin.fr/approfondir/le_parc/un_territoire_en_zone_humide/le_marais_poitevin_zone_humide_majeure.html#haut

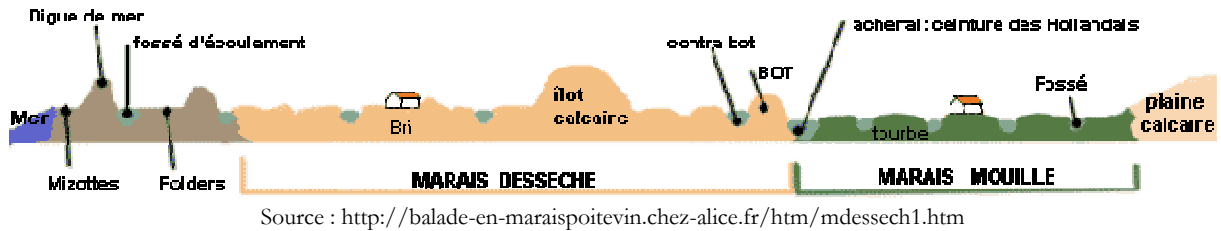


FIG. 47 : Carte générale et coupe du Marais poitevin.



FIG. 48 : Le marais « mouillé » dans le Marais poitevin (environs de Maillezais).
Source : clichés M. Watteaux



FIG. 49 : Le marais « desséché » dans le Marais poitevin.
Source : <http://pagesperso-orange.fr/maraispoitevininfo2/le%20marais%20desseche.htm>



FIG. 50 : Le marais « intermédiaire » dans le Marais poitevin (environs de St-Benoît-sur-Mer).
Source : cliché M. Watteaux



FIG. 51 : La plaine de Luçon/Fontenay-le-Comte. Source : cliché M. Watteaux



FIG. 52 : Vallée sèche de Coquillettes près de Mouzeuil-St-Martin. Source : cliché M. Watteaux



FIG. 53 : Parcellaire très découpé dans la plaine autour de Pouillé.
 Source : cadastre napoléonien (1825)



FIG. 54 : Voirie d'exploitation et planimétrie actuelle autour de Pouillé suite aux grands remembrements et à la construction de l'A 83. Source : carte topographique à 1/25 000. IGN©



FIG. 55 : Le Bas-Bocage autour de Château-Guibert.
Source : <http://images.google.fr>



FIG. 56 : Habitats et structures parcellaires autour de Rosnay dans le Bas-Bocage.
Source : cadastre napoléonien (section A2 du Bourg, 1819)

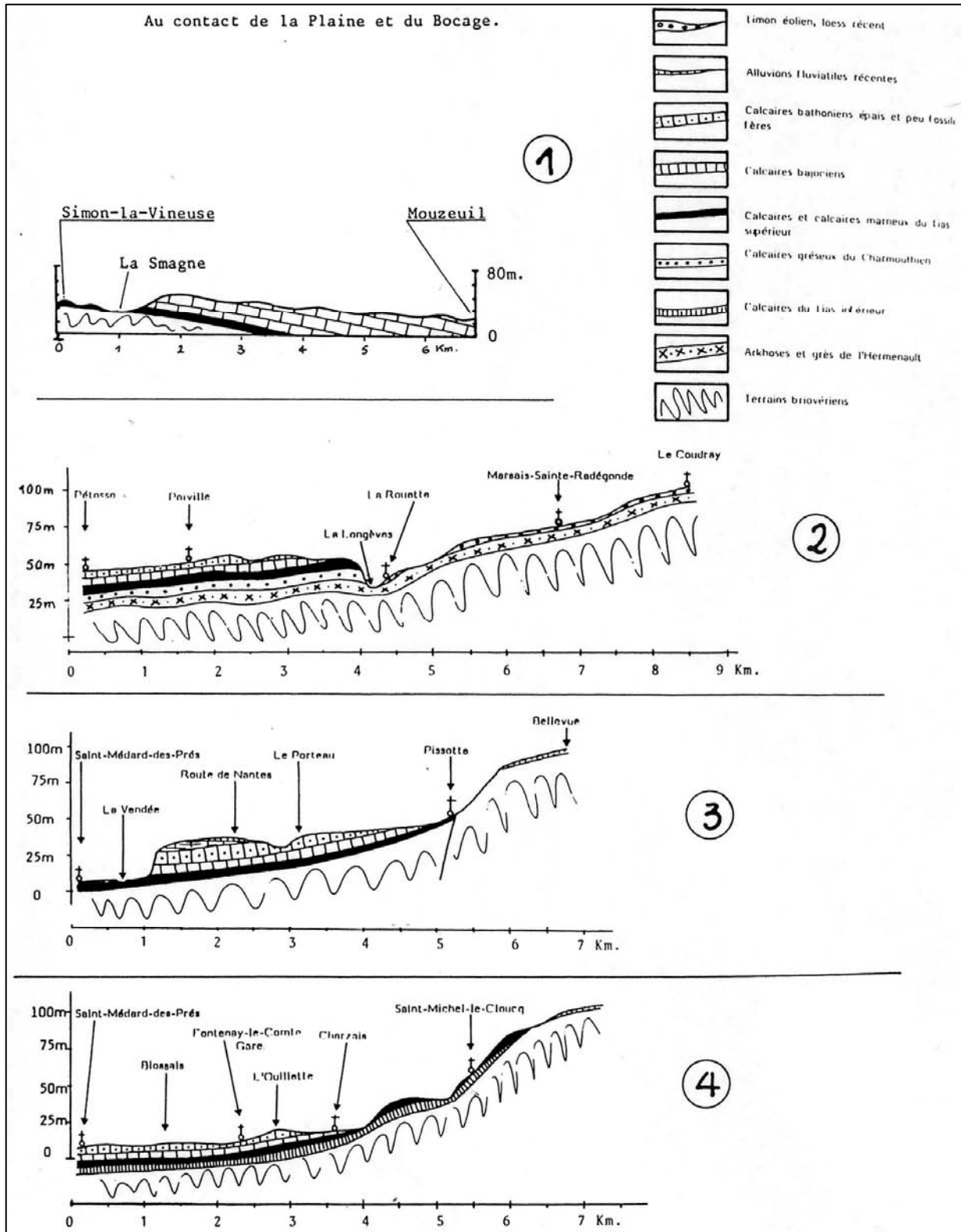


FIG. 57 : Zones de contact entre la plaine et le Massif ancien. Coupes géomorphologiques et géologiques. Source : [Boulard *et al.* 1987 : 298]

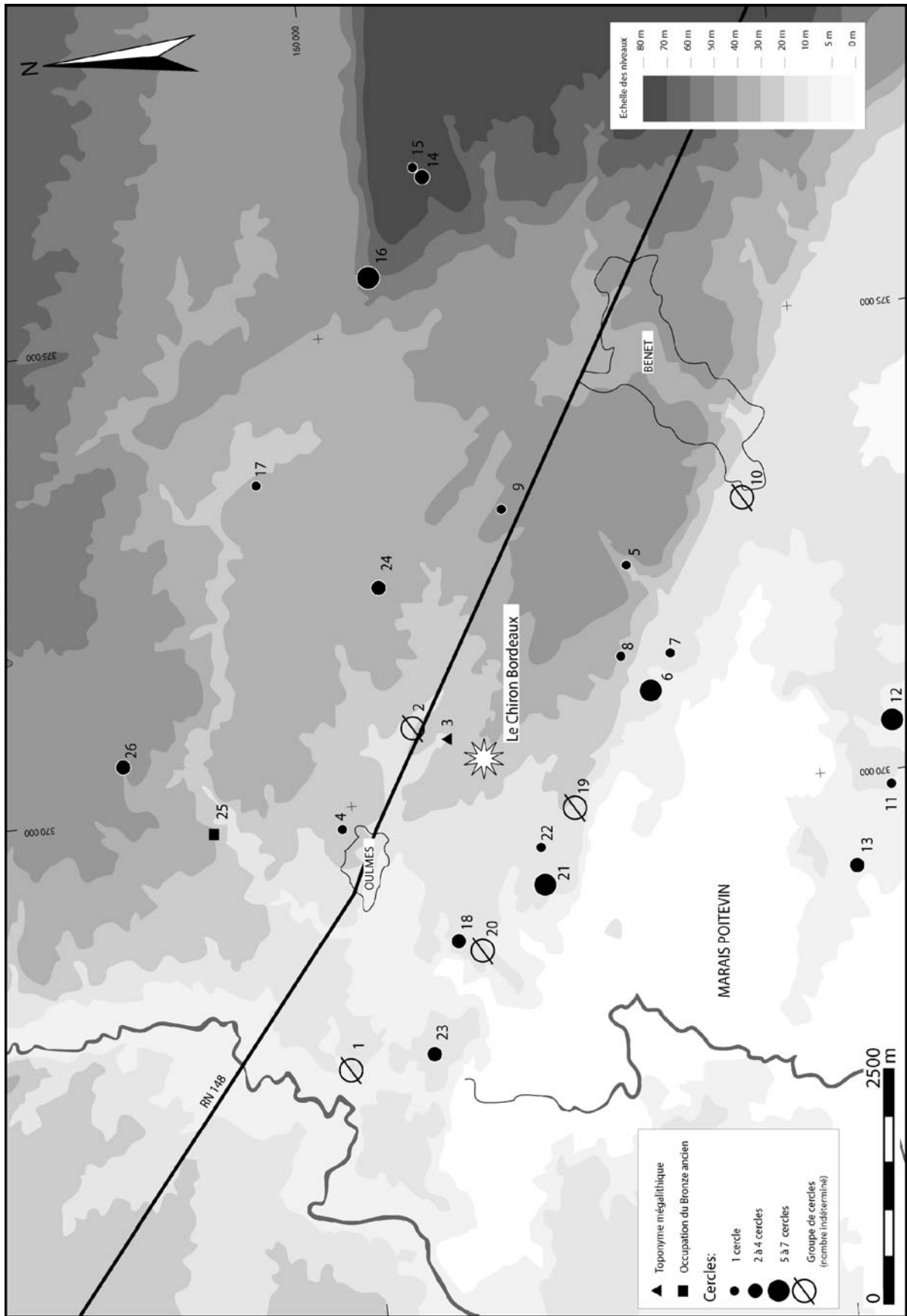


FIG. 60 : Les indices avérés ou potentiels de l'Âge du Bronze au sud-est de Fontenay-le-Comte.
 Source : [Poissonnier 1997 : 193]

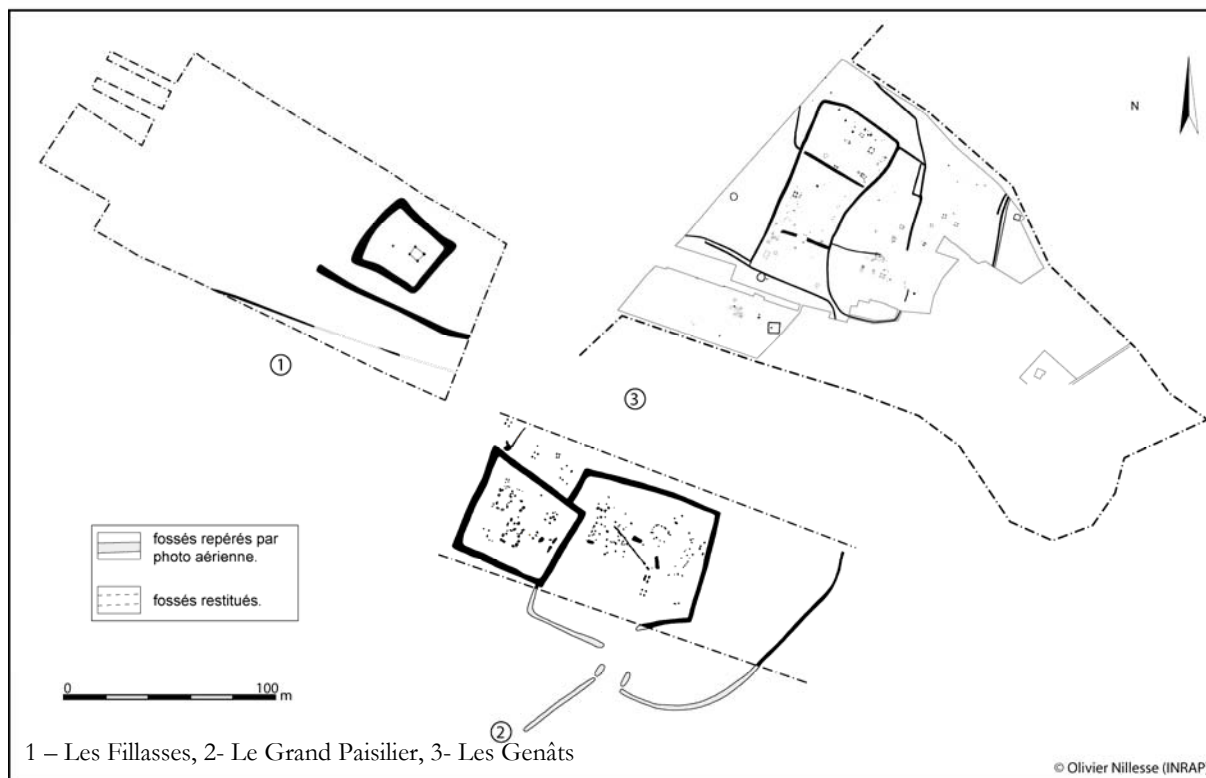


FIG. 61 : Essai de caractérisation de l'évolution des fermes gauloises du second Âge du Fer par O. Nillesse. Source : documentation personnelle O. Nillesse

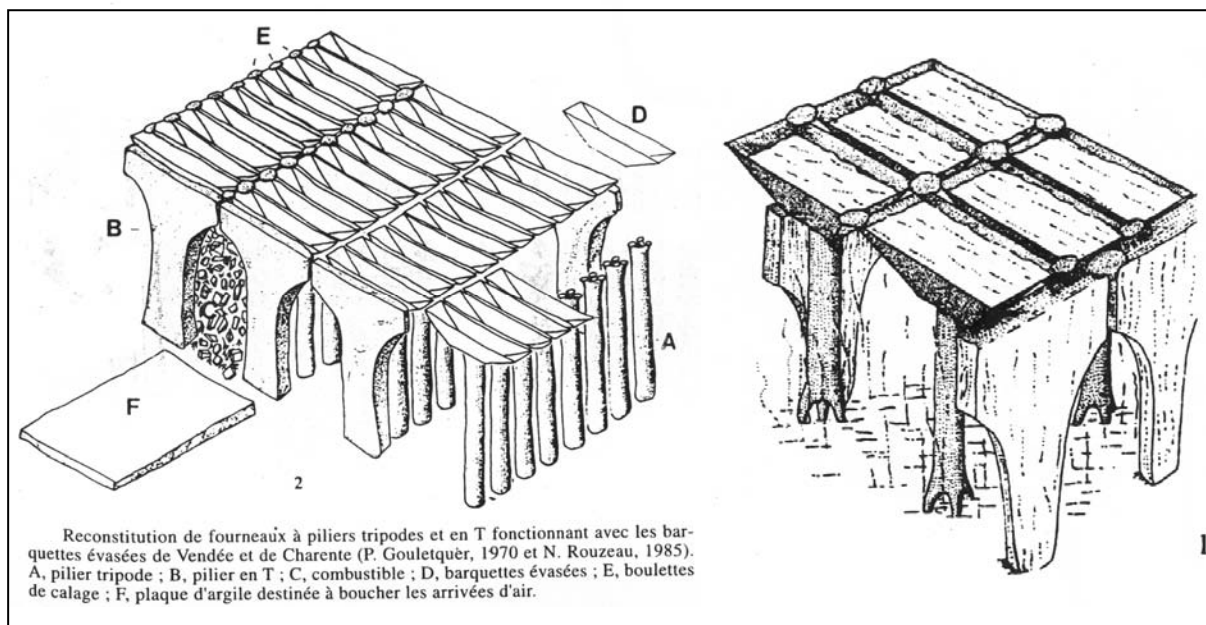


FIG. 62 : Reconstitution de la technique salicole du briquetage vendéen et charentais durant la Protohistoire. Source : [Weller 1998 : 91, fig. 4]

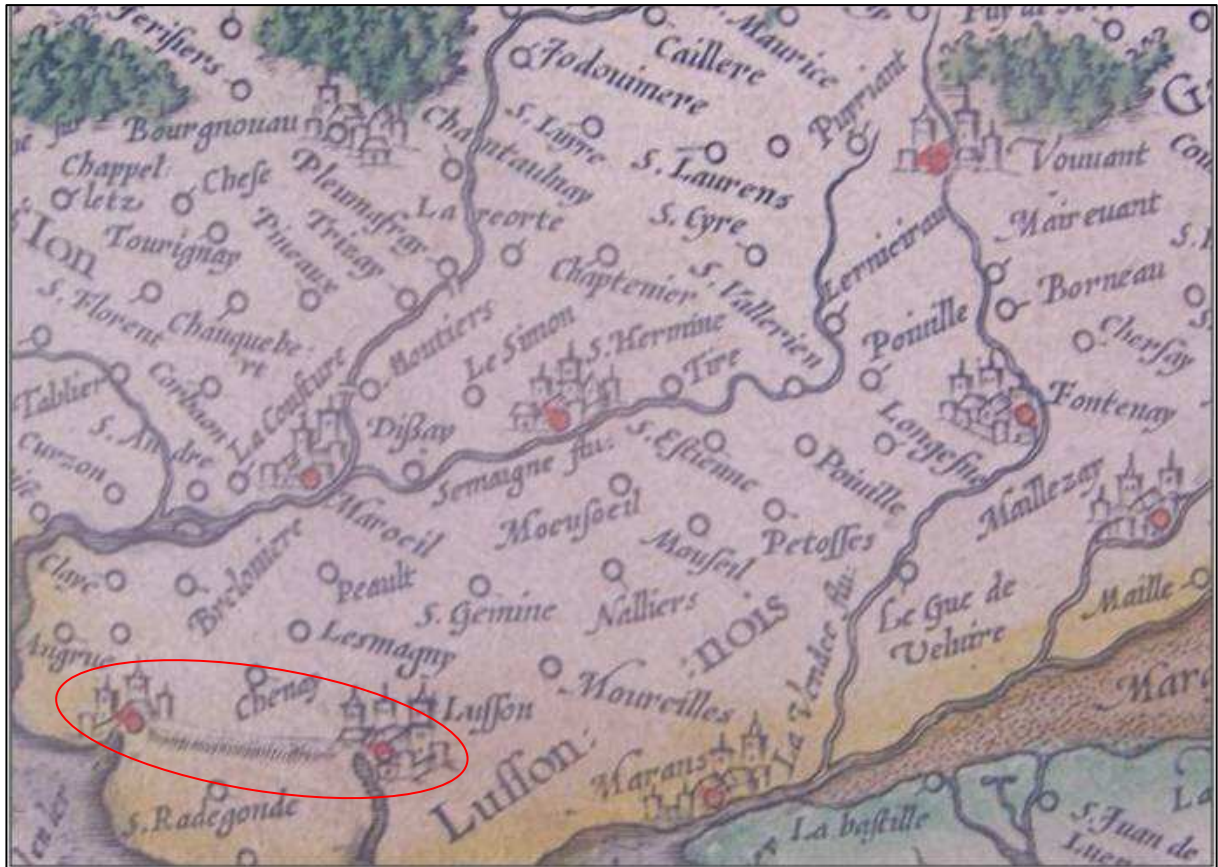


FIG. 63 : Chaussée surélevée reliant Luçon à St-Michel-en-L'Herm sur la carte du Poitou de Mercator (1585).



FIG. 64 : Chaussée surélevée reliant Luçon à St-Michel-en-L'Herm sur la carte de Pierre Rogier (1579).

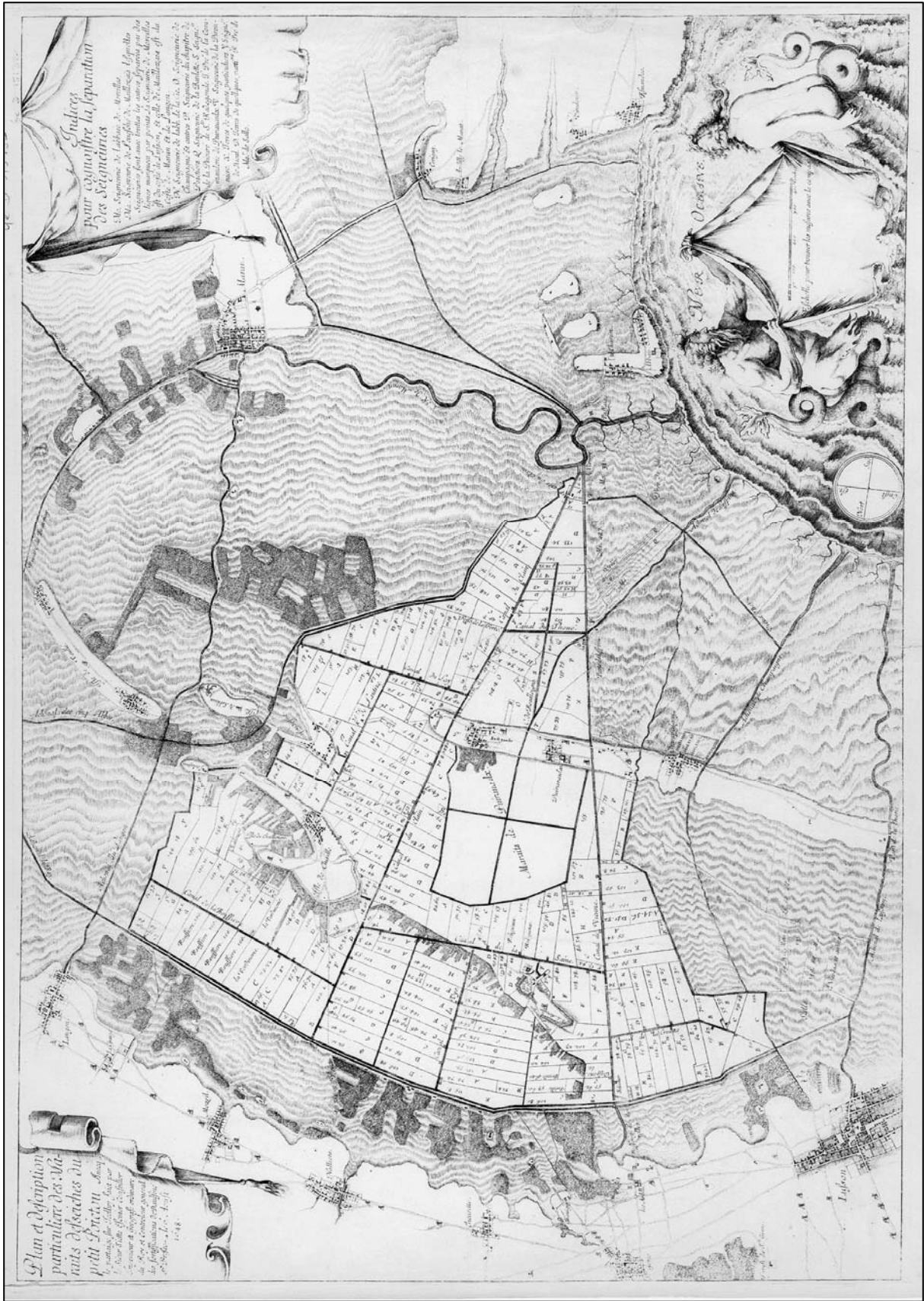


FIG. 65 : Plan des marais desséchés par la Société des Marais du petit Poitou élaboré par Pierre et René Siette (1648).



FIG. 66 : Planche n°44 de l'Atlas de Trudaine figurant la ville de Luçon et ses environs (1745-1780).

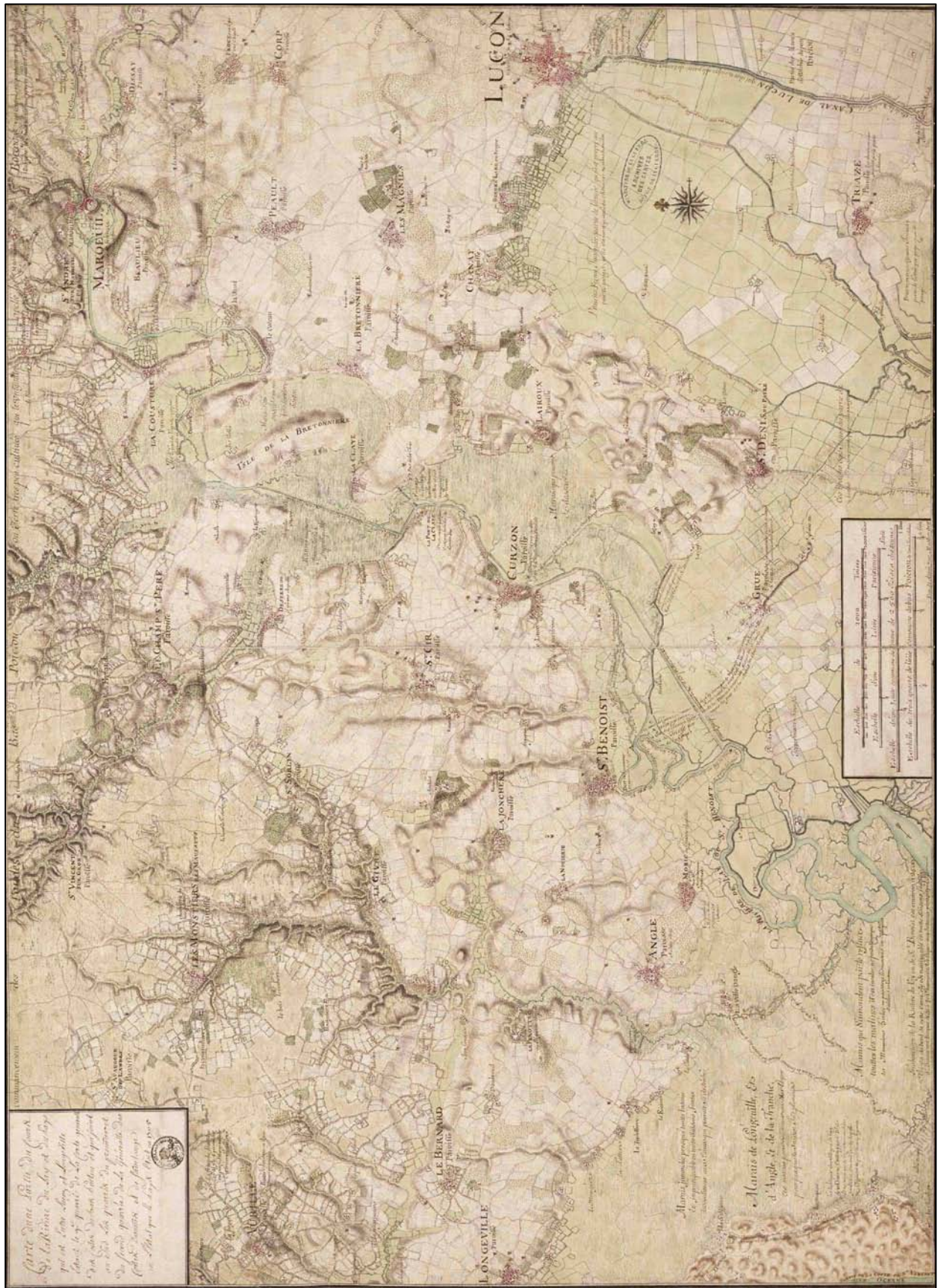


FIG. 67 : Neuvième carré de la carte générale des côtes du Bas-Poitou, d'Aunis et de Saintonge par Claude Masse (1705).

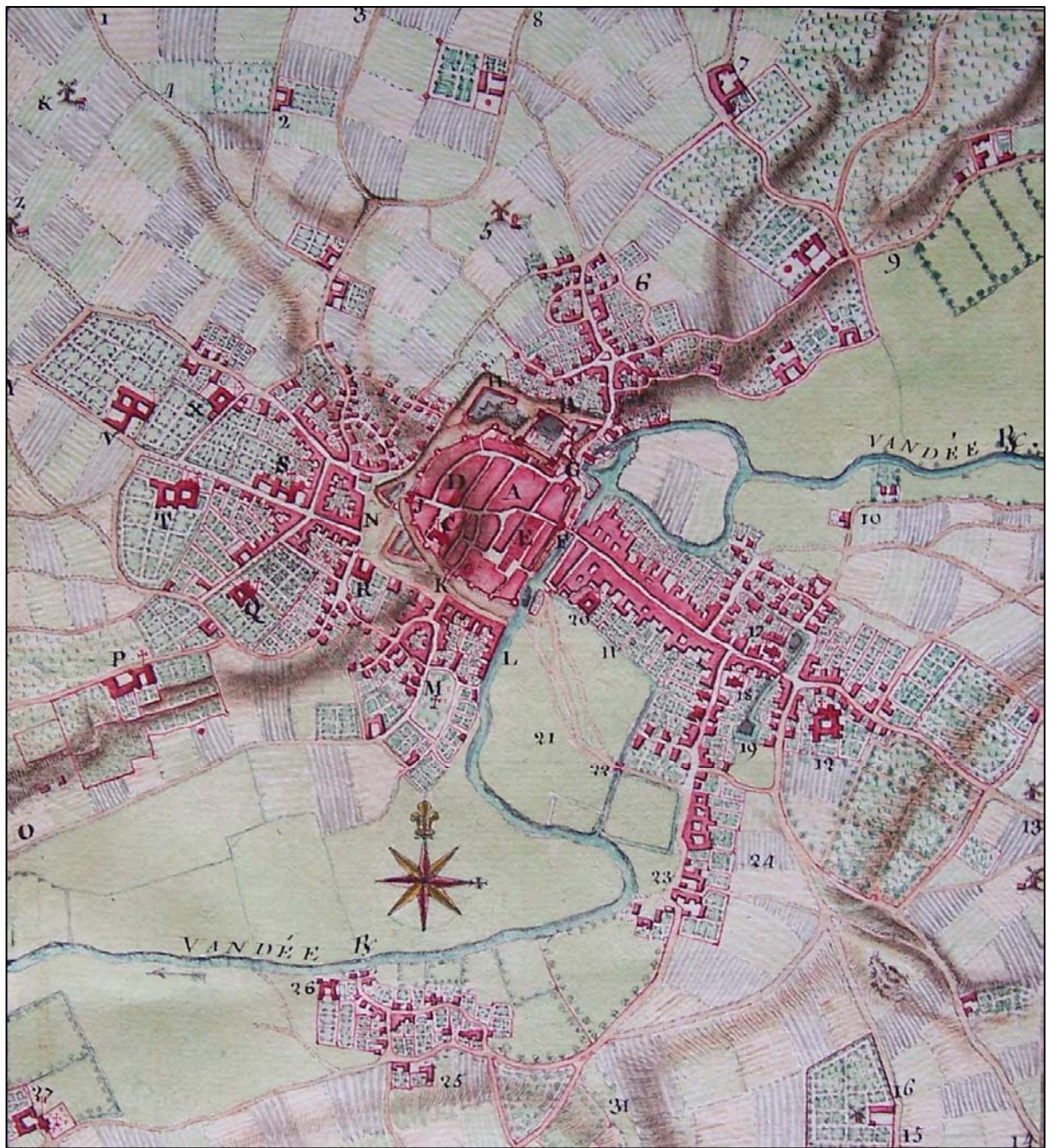


FIG. 68 : Plan de Fontenay-le-Comte par Claude Masse (1720).

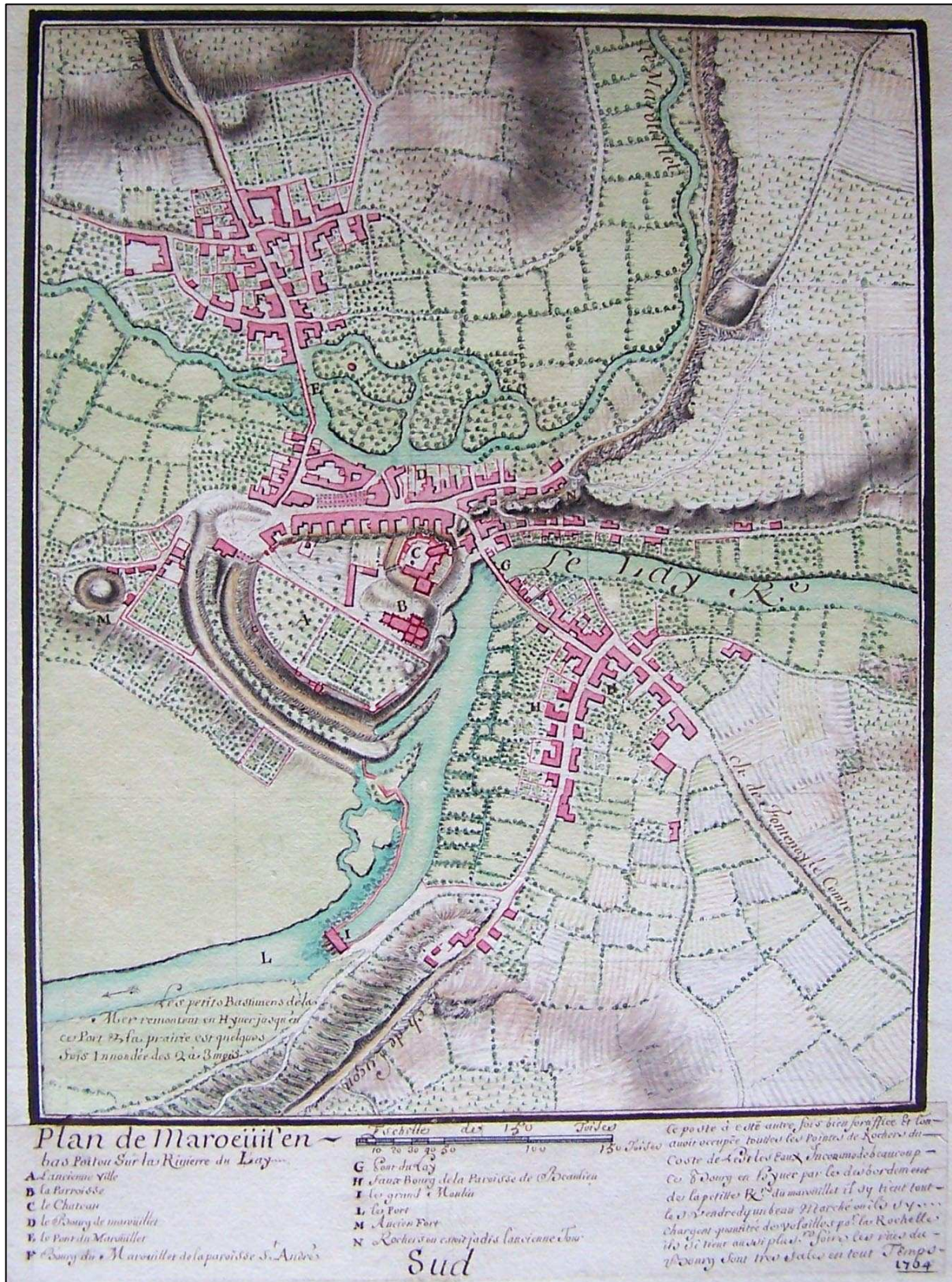


FIG. 70 : Plan de Mareuil-sur-Lay par Claude Masse (1704).




FIG. 71 : Vue cavalière de Mareuil-sur-Lay, probablement datée du début du XVIII^e siècle.



FIG. 72 : Extrait de la « Carte de Gouvernement de Poitou » (vers 1780), centré sur le secteur étudié.



FIG. 73 : Extrait de la carte de Cassini, centré sur le secteur étudié (1765-1770).



FIG. 74 : Carte départementale de Vendée dans l'Atlas de Dumez et Chanlaire (1790-1795).



FIG. 75 : Extrait des minutes de la carte d'État-Major à 1/40 000 (1845).

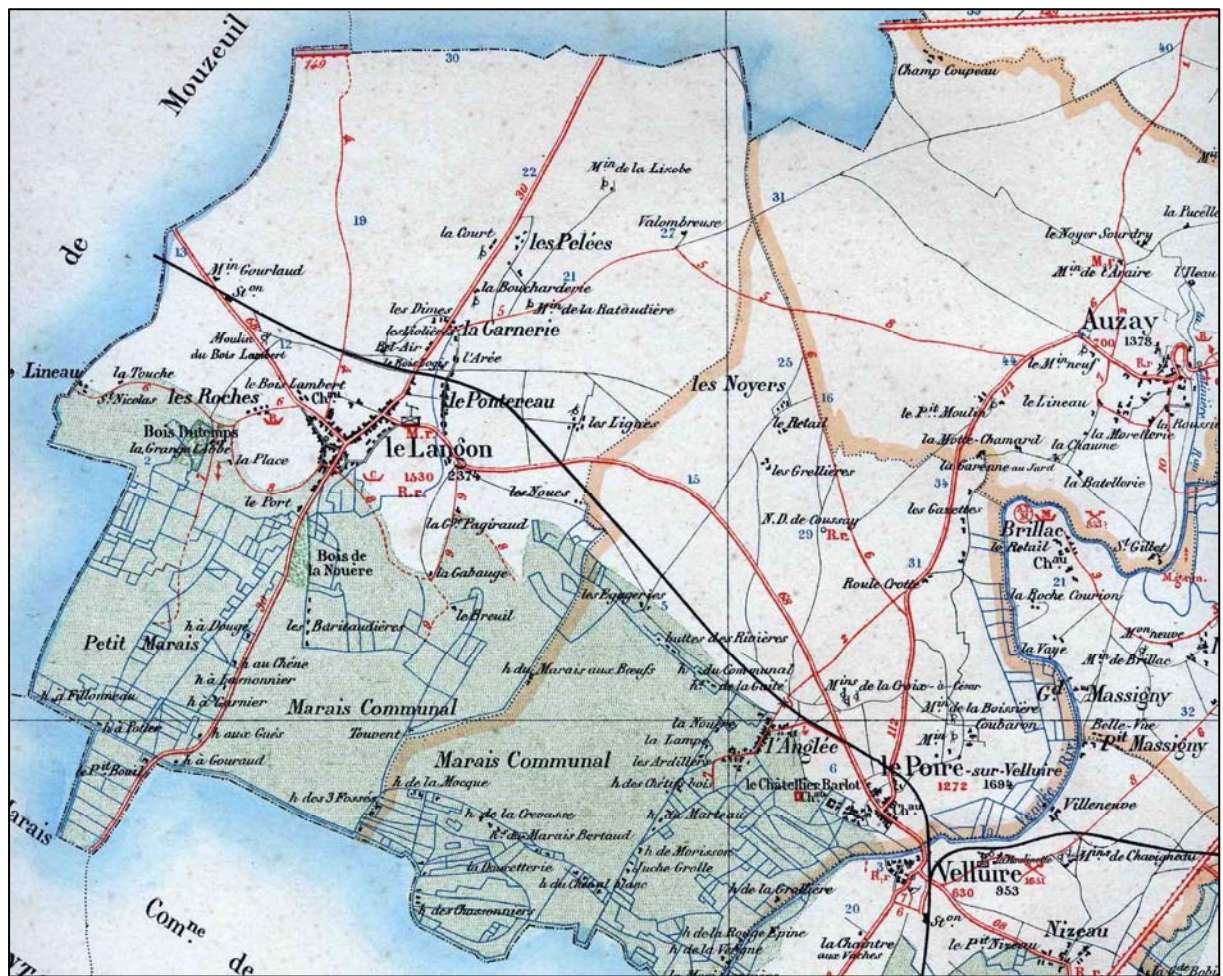


FIG. 76 : Atlas cantonal, feuille du canton du Langon (1887).

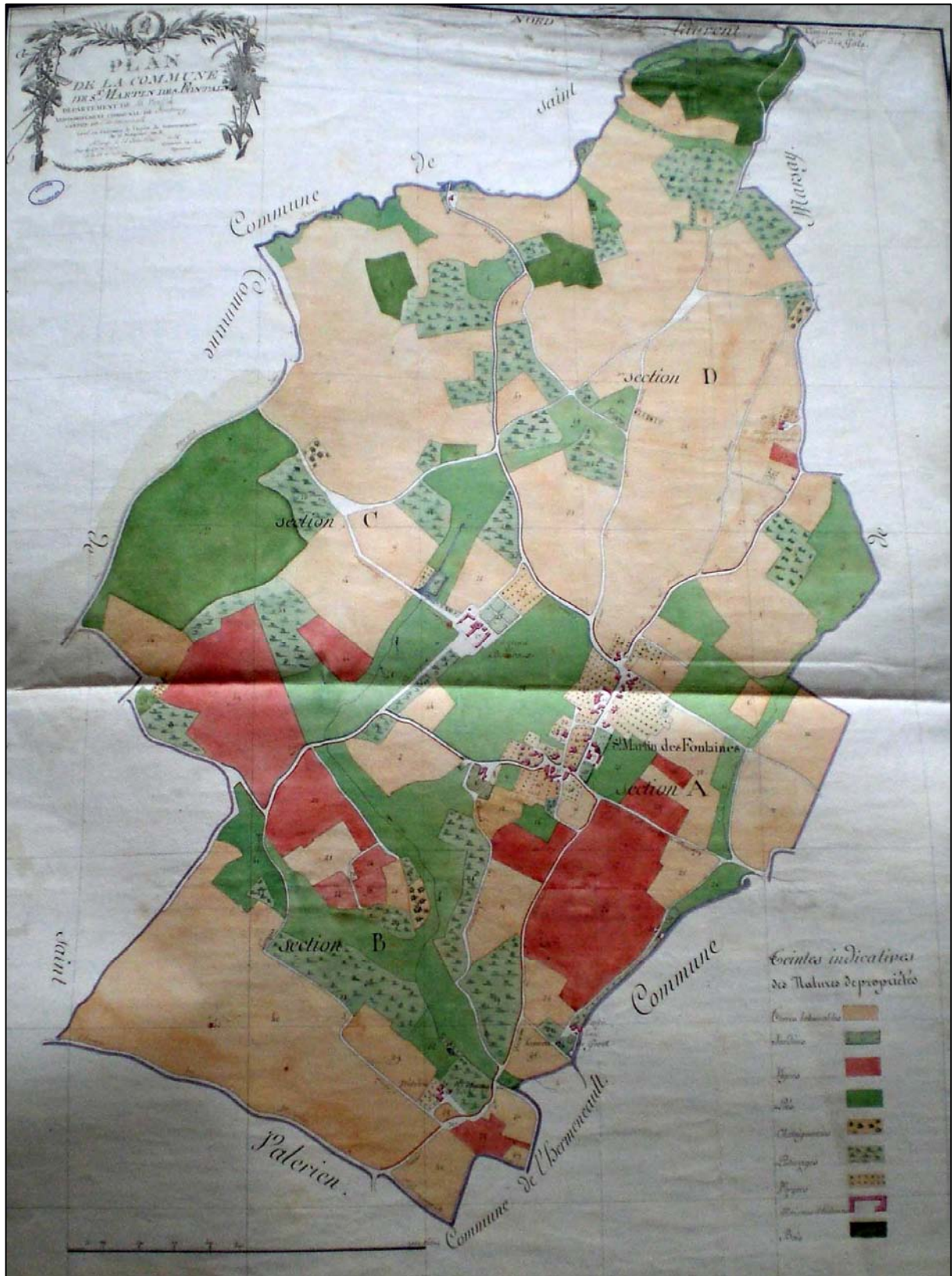


FIG. 77 : Cadastre par masses de la commune de St-Martin-des-Fontaines (1803-1804).




FIG. 78 : Assemblage géoréférencé des clichés de la mission aérienne IGN F 1227-1427 (1950).

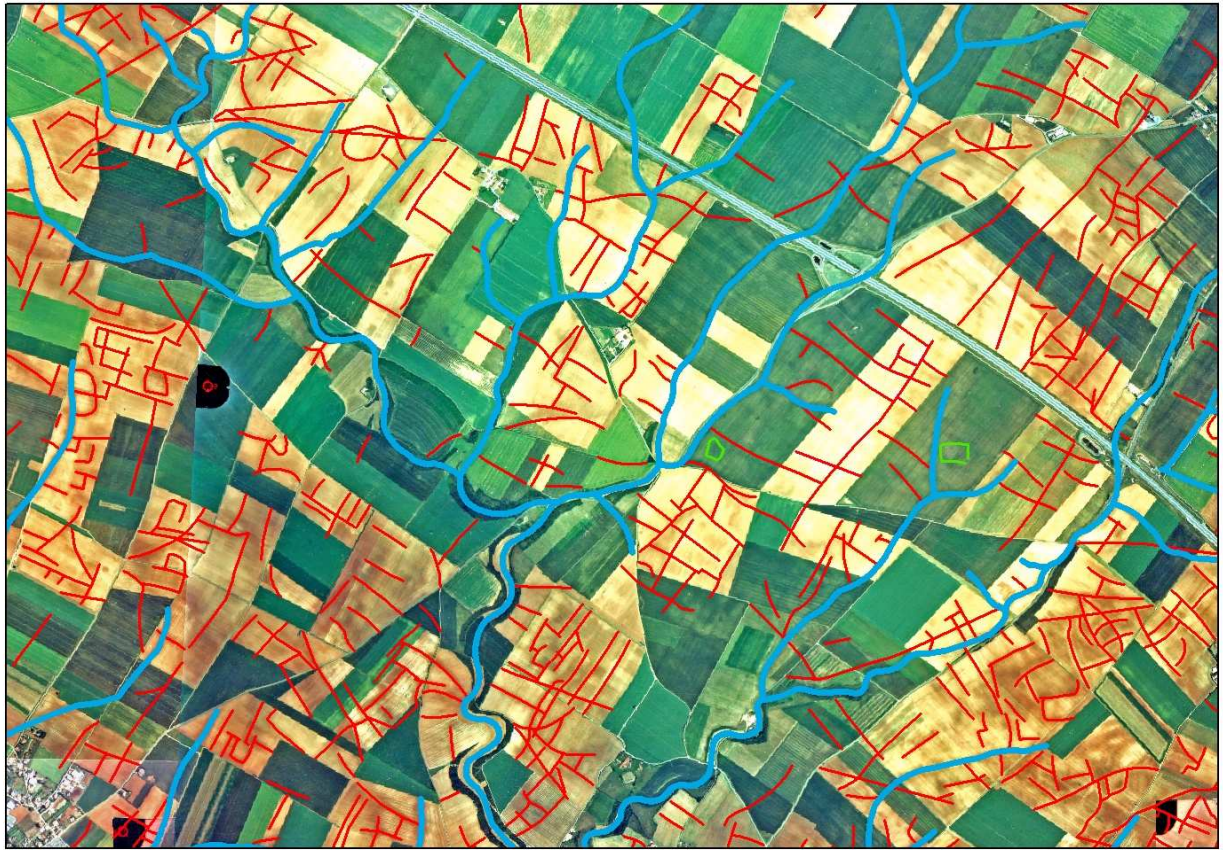


FIG. 79 : Cliché photo-interprété de la mission aérienne IGN FD 85 (1997).




FIG. 80 : Cliché de la mission aérienne de l'Armée de l'air (1976).

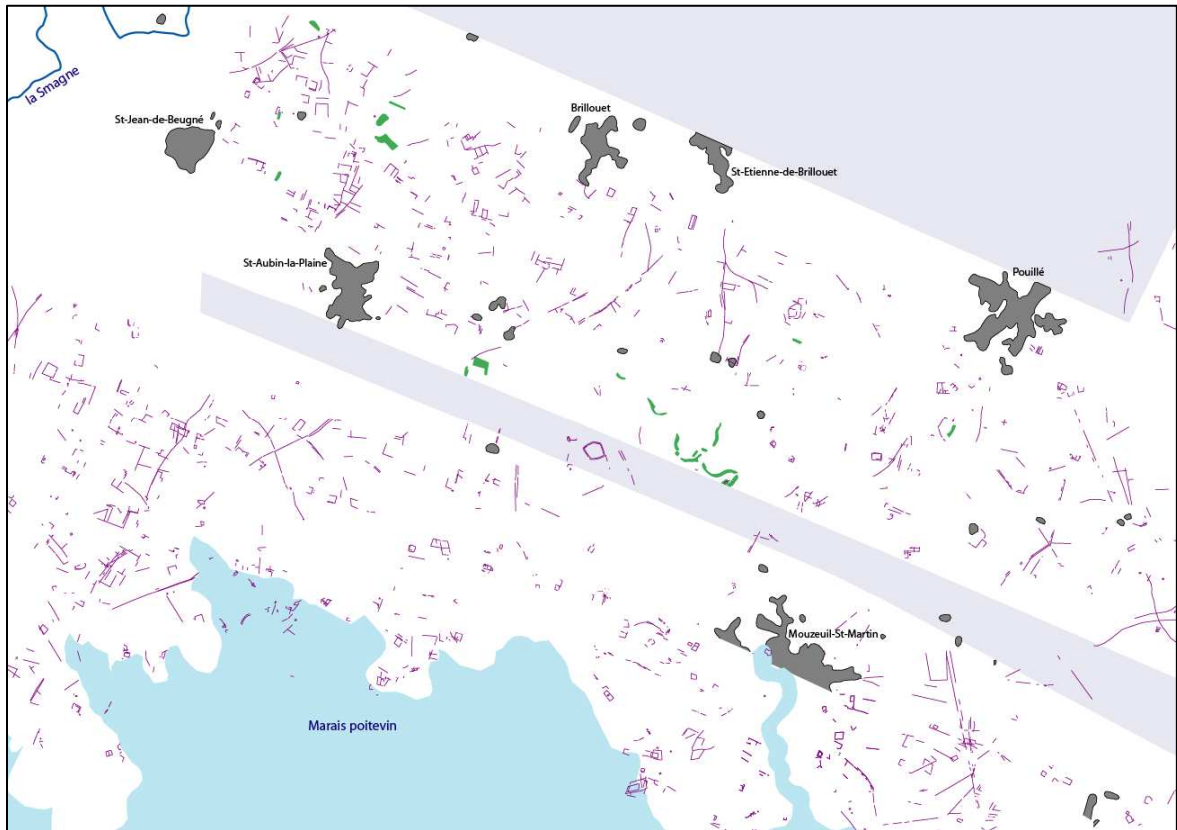


FIG. 81 : Extrait du relevé de photo-interprétation réalisé par les archéologues vendéens de la mission de l'Armée de l'air, des prospections aériennes de Maurice Marsac et des gisements mis au jour sur le tracé de l'A 83.




FIG. 82 : Image satellitaire Google Earth (2007) photo-interprétée.

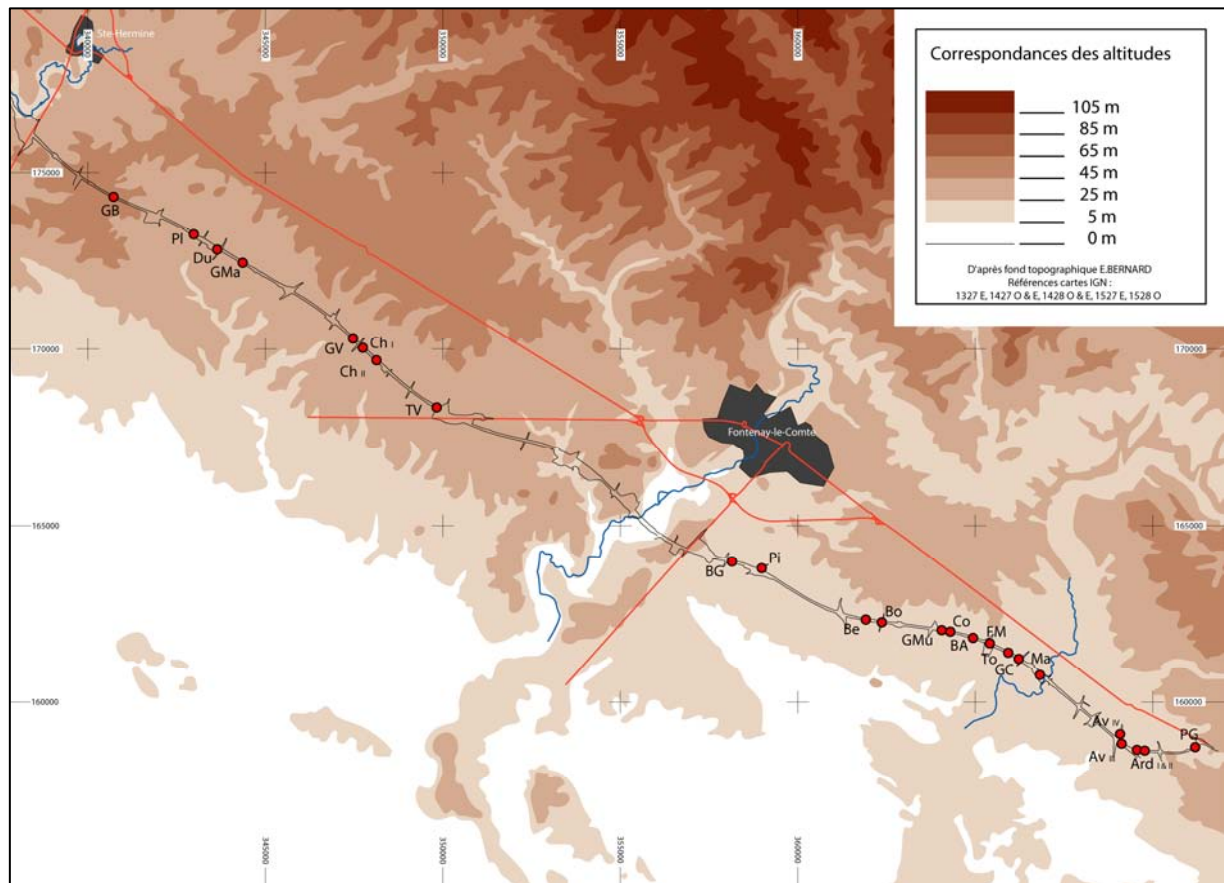


FIG. 83 : Emprise de la section autoroutière entre Ste-Hermine et Oulmes et localisation des indices archéologiques de faible densité.

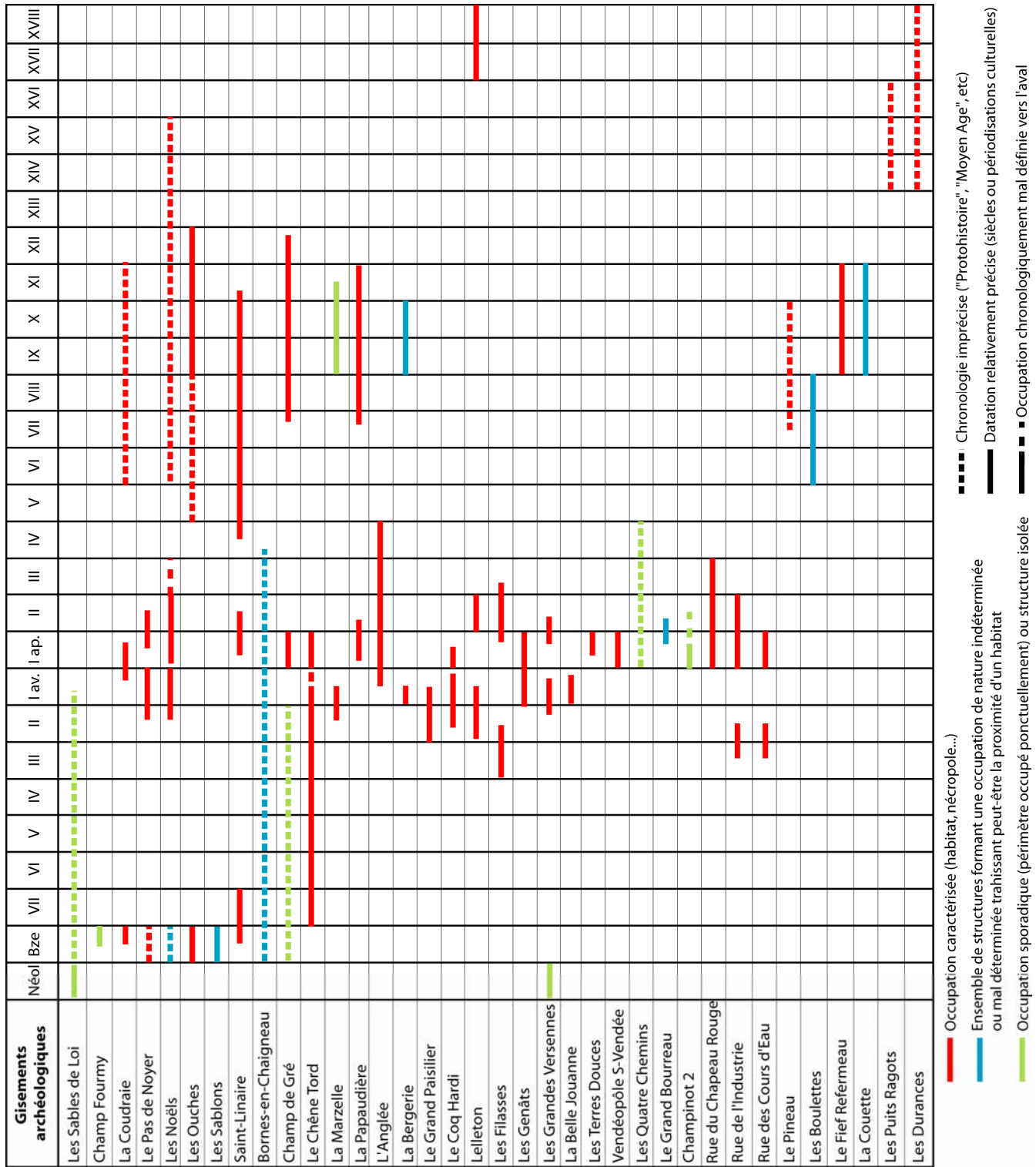


FIG. 84 : Chronologie du corpus archéologique exploité.




Fig. 85 : Extrait du relevé des limites fortes et alignements remarquables sur le fond photographique de la mission aérienne de l'IGN de 1950. Source : mission IGN F 1227-1427 (1950)

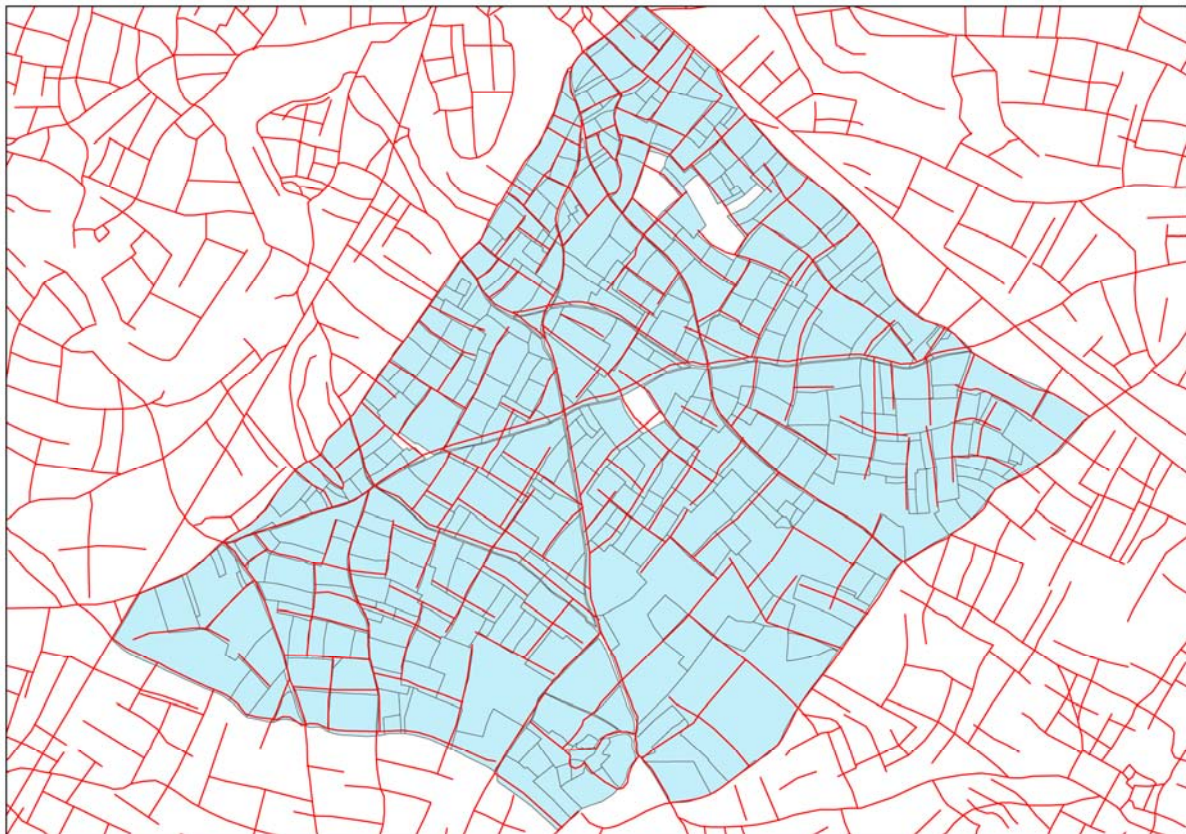


FIG. 86 : Comparaison du relevé des limites fortes/alignements remarquables (en rouge) et des masses parcellaires (à partir du cadastre napoléonien, en bleu).

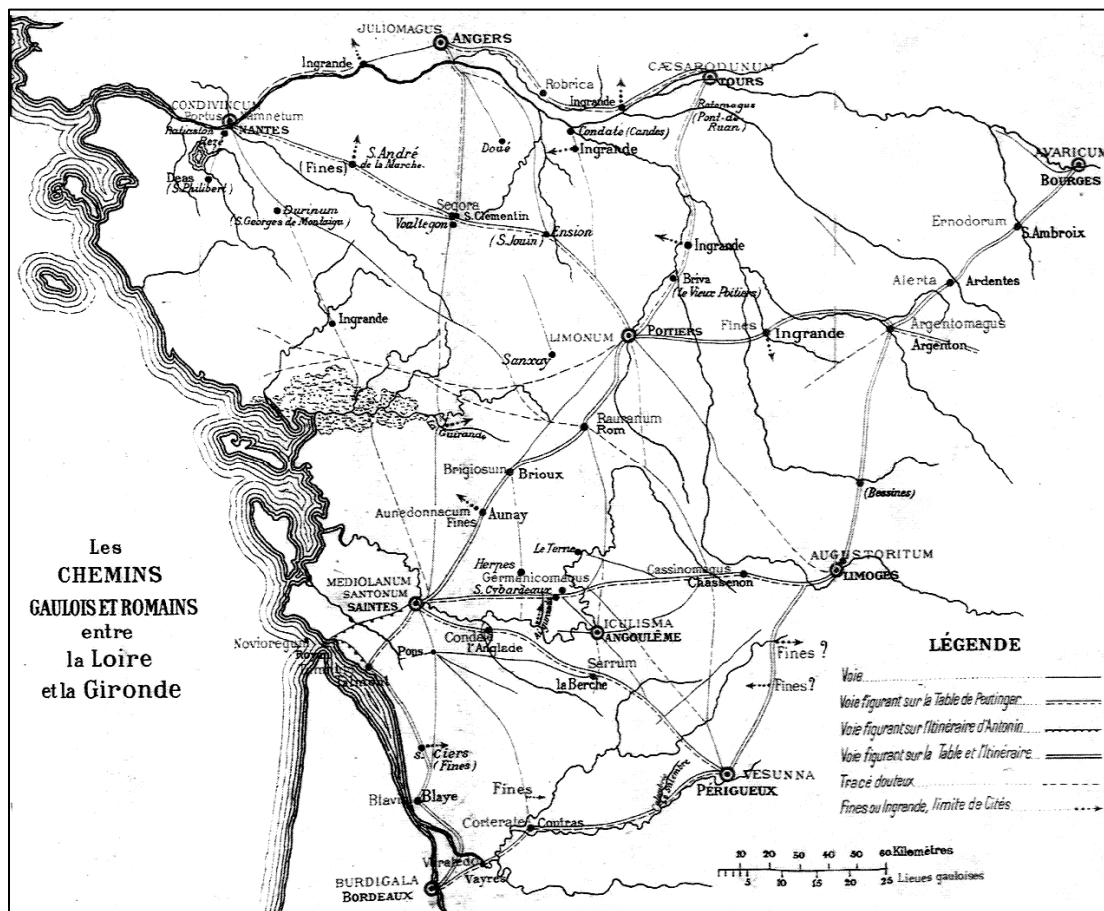


FIG. 87 : Étude du réseau routier par A.-F. Lièvre entre Loire et Gironde.
Source : [Lièvre 1893 : 4]

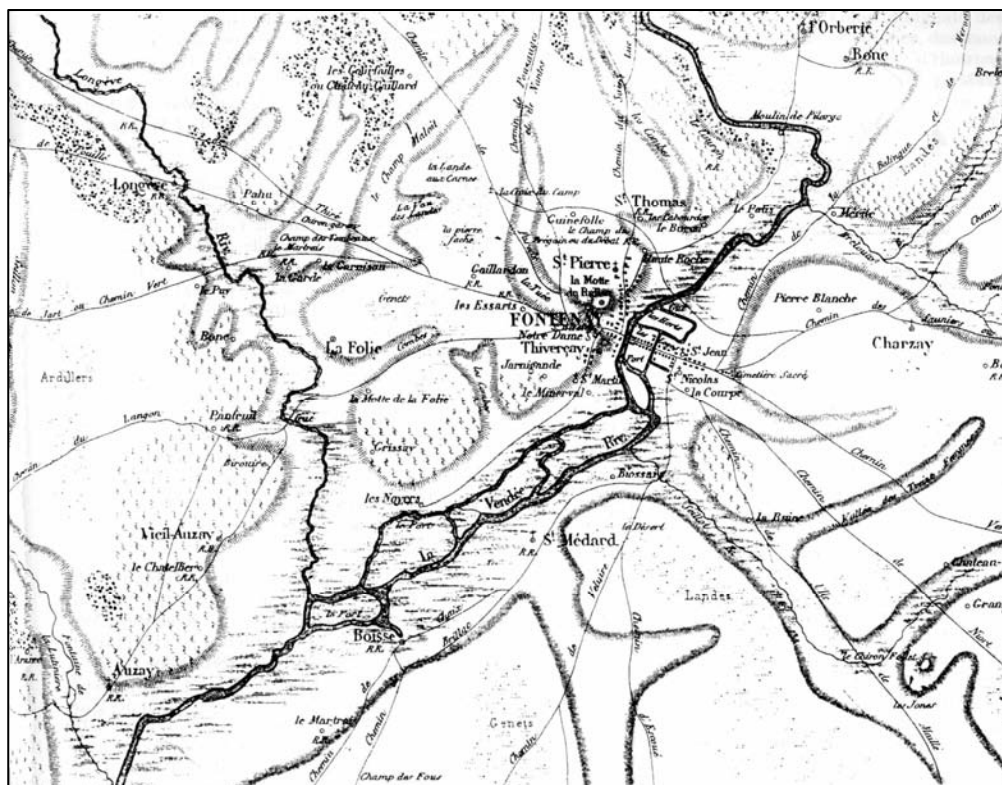


FIG. 88 : Étude du réseau routier autour de Fontenay-le-Comte par Benjamin Fillon.
Source : [Fillon & Rochebrune 1981 : 6-7]

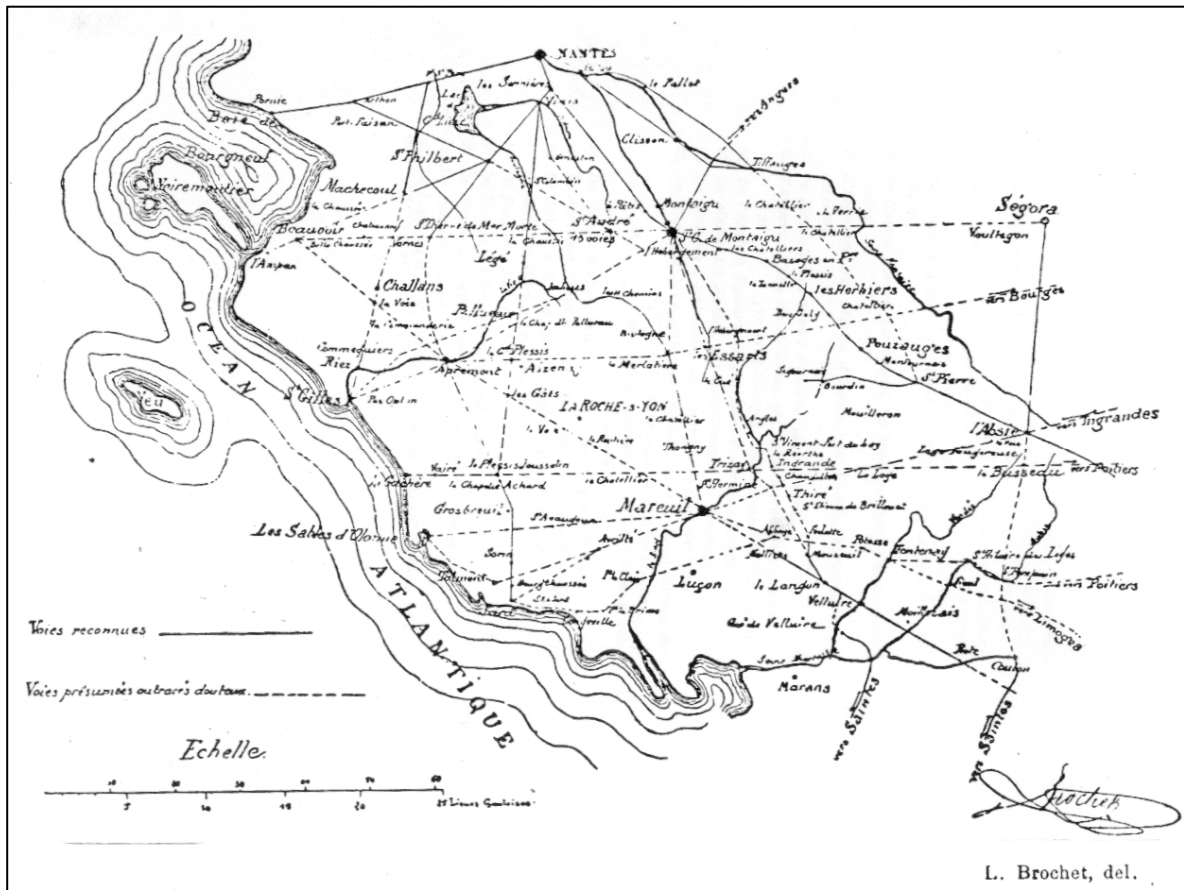


FIG. 89 : La carte des voies romaines proposée par Louis Brochet.
 Source : [Brochet 1904 : 181]

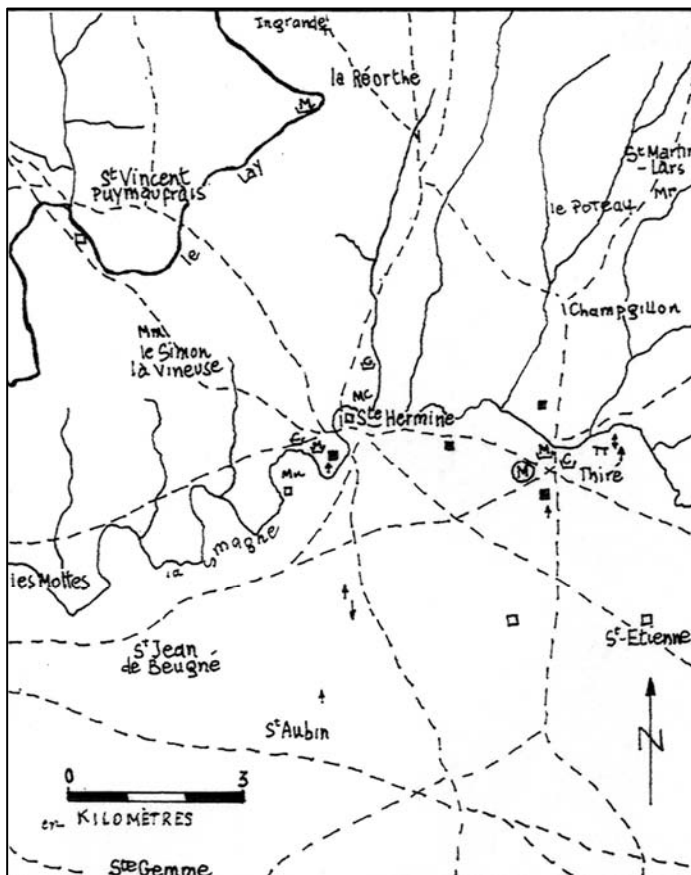


FIG. 90 : Étude du réseau routier autour de Ste-Hermine par André Bujéaud. Source : [Bujéaud 1965 : 330]

LÉGENDE	
---	chemin ancien
—	rivière
□	villa signalée
■	villa reconnue
†	silex taillés
‡	silex polis
TT	dolmen
⊙	atelier monétaire mérovingien
Mm	dépôt de monnaies mérovingiennes
Mc	dépôt de monnaies carolingiennes
⊕	sépultures gauloises
M	sépultures mérovingiennes
C	sépultures carolingiennes
†	outils de l'âge du bronze


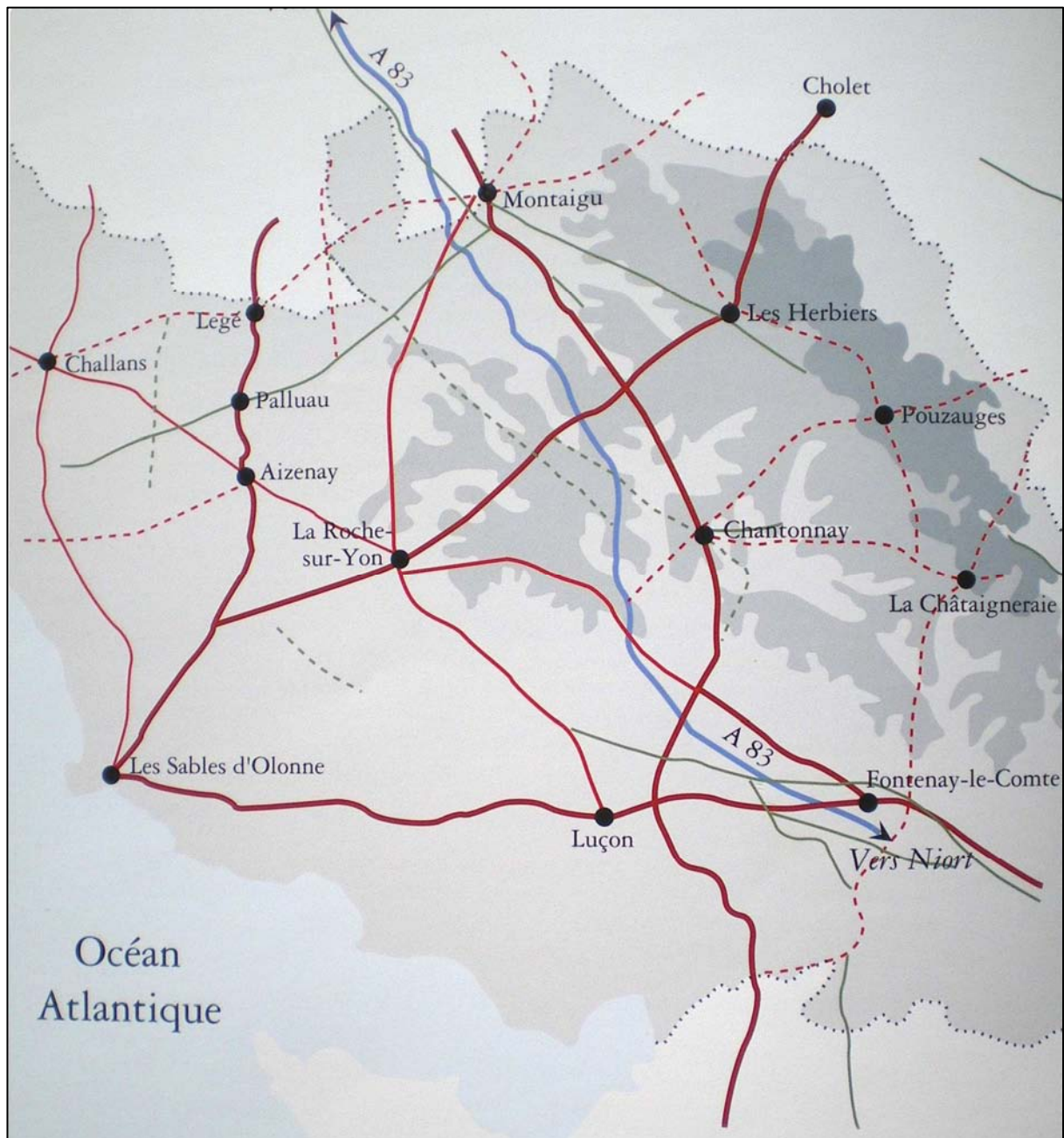


FIG. 91 : Étude du réseau routier vendéen par É. Bernard et M.-P. Halgand.
 Source : [Bernard & Halgand 1994 : 4]

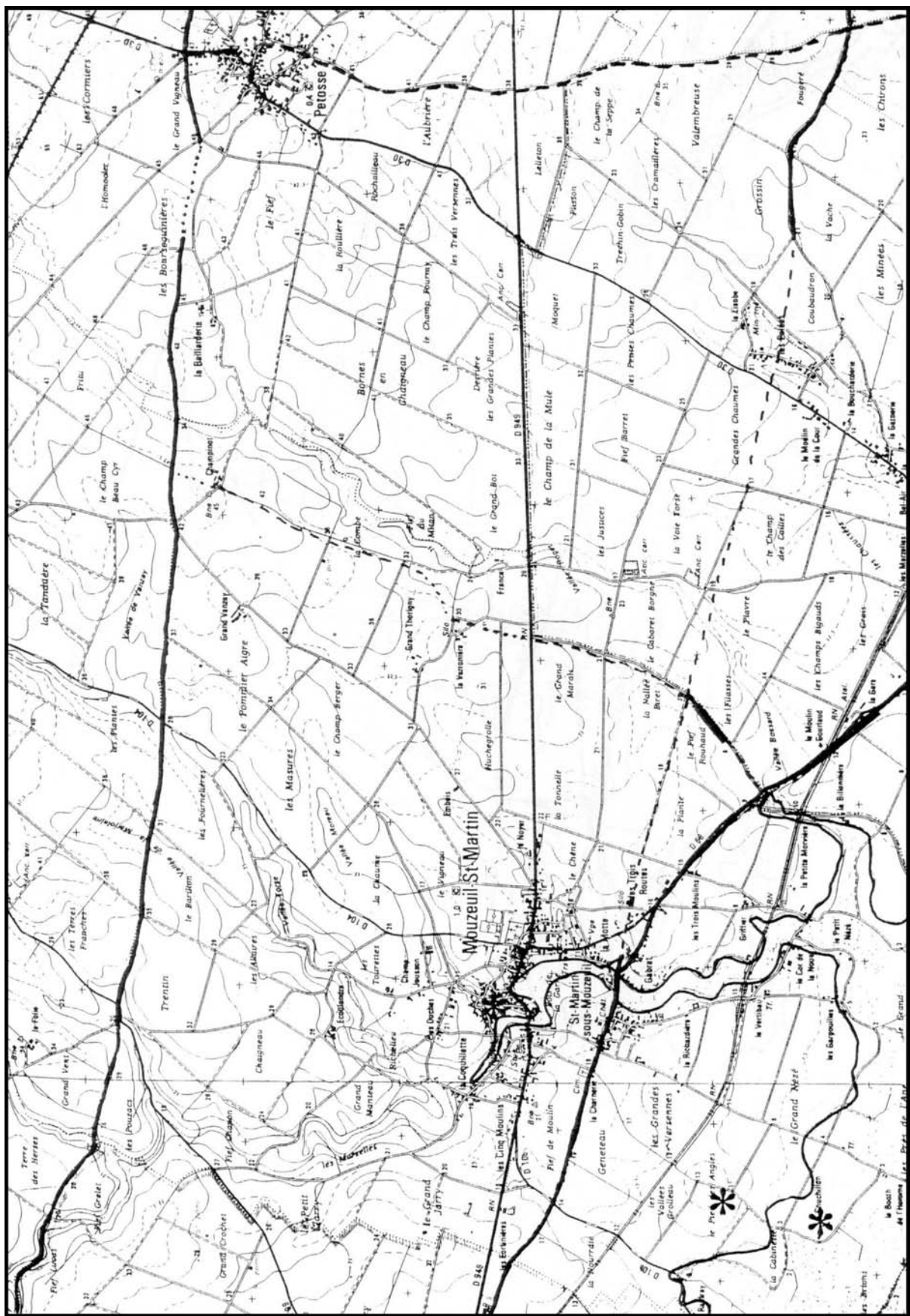
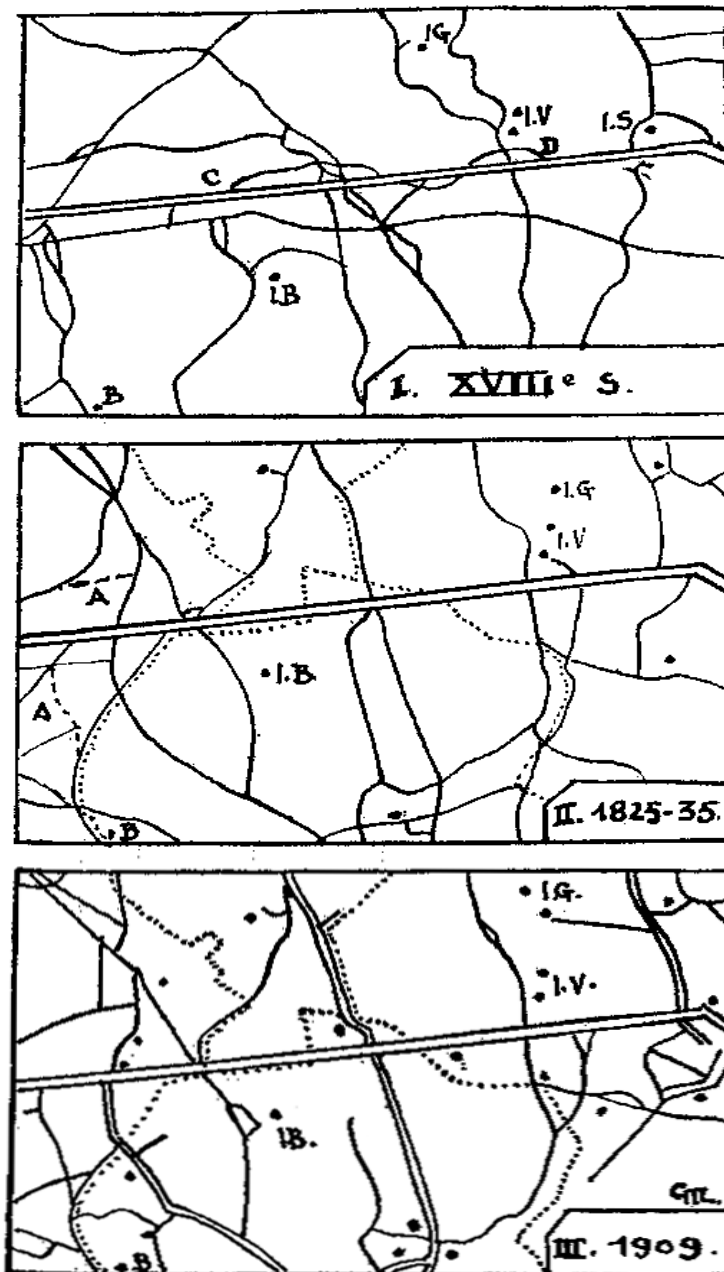


FIG. 92 : Recherches de M.-Cl. Bakkal-Lagarde sur les voies antiques autour de l'ancien golfe des Pictons. Exemple de relevé autour de Mouzeuil-St-Martin (« sites et voies présumées antiques »).
 Source : [Bakkal-Lagarde s.d. (1994) : 172, fig. 73]



Evolution d'un groupe de chemins dans la région d'Avrillé (Vendée); depuis le XVIII^e siècle. Echelle : 1/50 000.

I. — D'après l'Atlas routier du XVIII^e siècle, f° 48 (A.N., F* 14-8494). La route « rectifie » le tracé d'un vieux chemin entre C et D.

II. — D'après les plans cadastraux des communes d'Avrillé, Le Poiroux, Saint-Hilaire-de-Talmont, Saint-Hilaire-la-Forêt.

III. — D'après la carte d'E.-M., édition de 1909. Certaines fermes semblent s'être déplacées (la Gaborinière). Simplification des lacis et des carrefours, à mesure que l'on défriche les landes. « Tresses » dans les landes, au XVIII^e siècle. Limites communales qui restent les seules traces d'un ancien chemin. Disparition des longs chemins remplacés par une grande route qui leur est parallèle (I et II). En A (II), chemin qui disparaît, réduit à l'état de sentier, mais qui a repris vie en III. « Villages » nouveaux sur les défrichements, d'où chemins neufs.

I.G. : la Gaborinière ; I.V. : les Velissières ; I.S. : la Saverie ; I.B. : la Briionnière (la Béjonnière au XVIII^e siècle) ; B. : Bourghaussé.

FIG. 93 : Étude de l'évolution des chemins dans la région d'Avrillé depuis le XVIII^e siècle par M. Gautier. Source : [Gautier 1971 : 156, fig. 16]

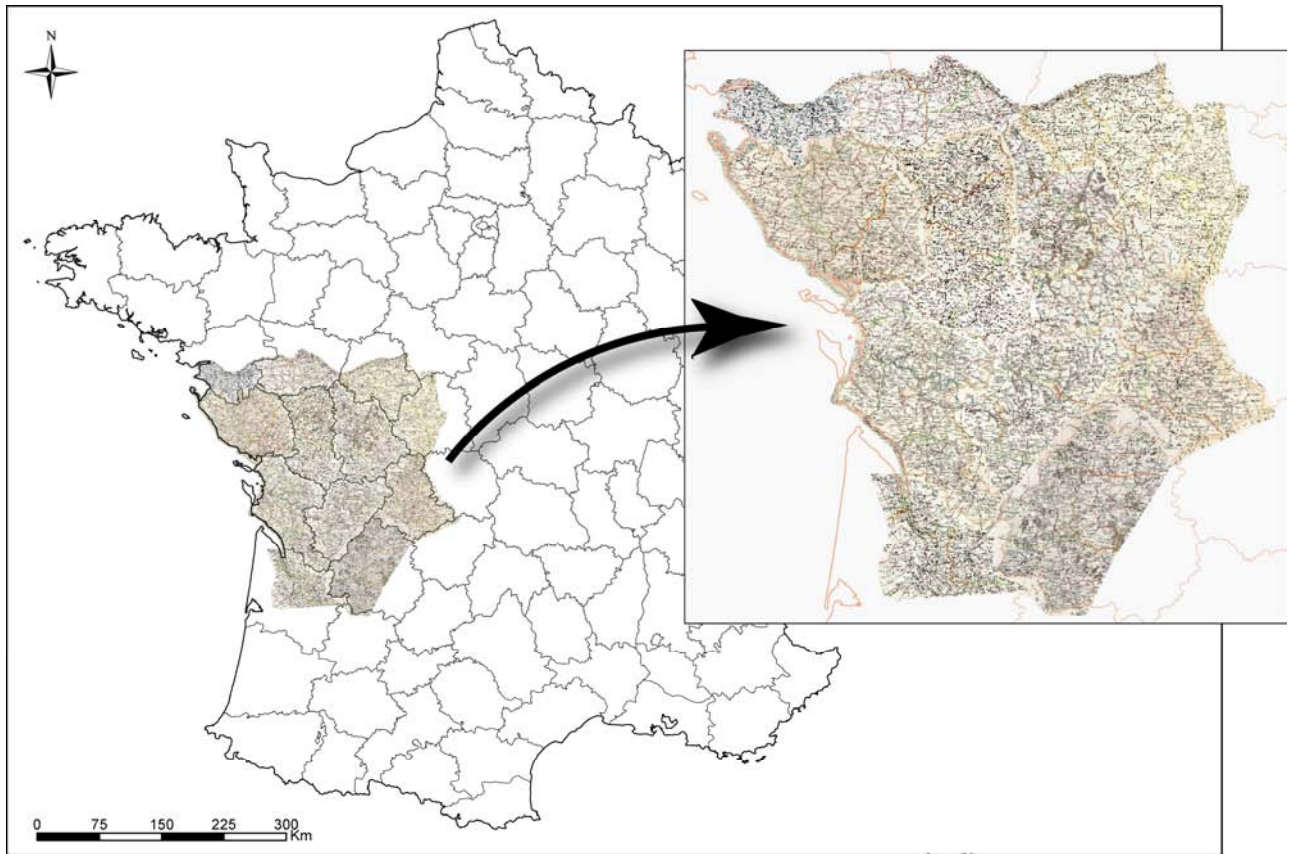


FIG. 94 : Assemblage géoréférencé de planches de l'*Atlas National* publié par A. Combette (1852).

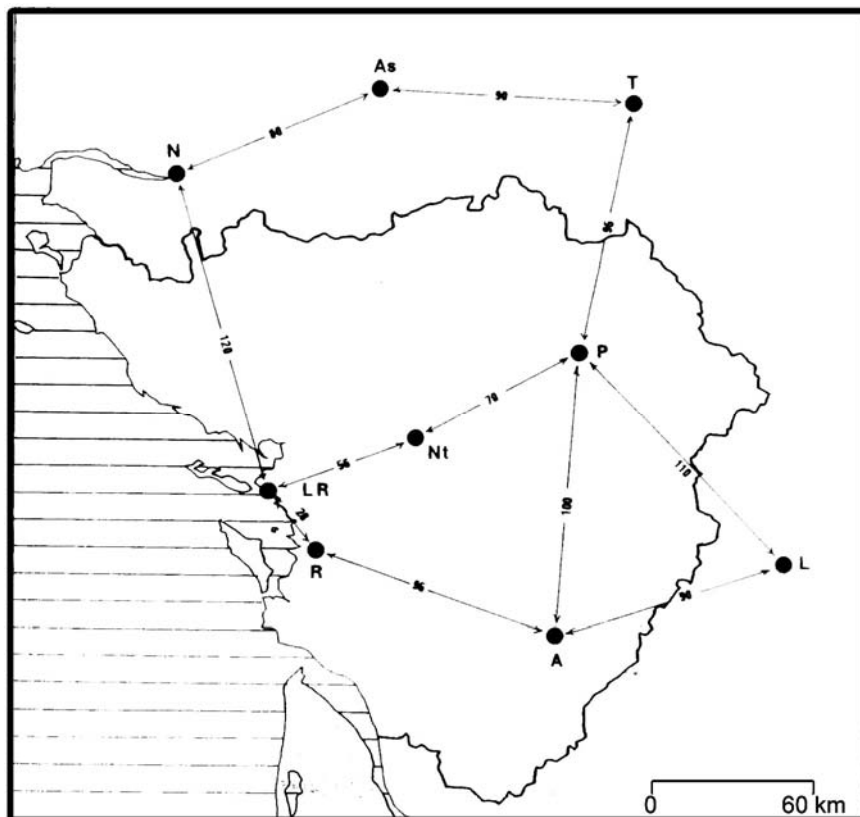
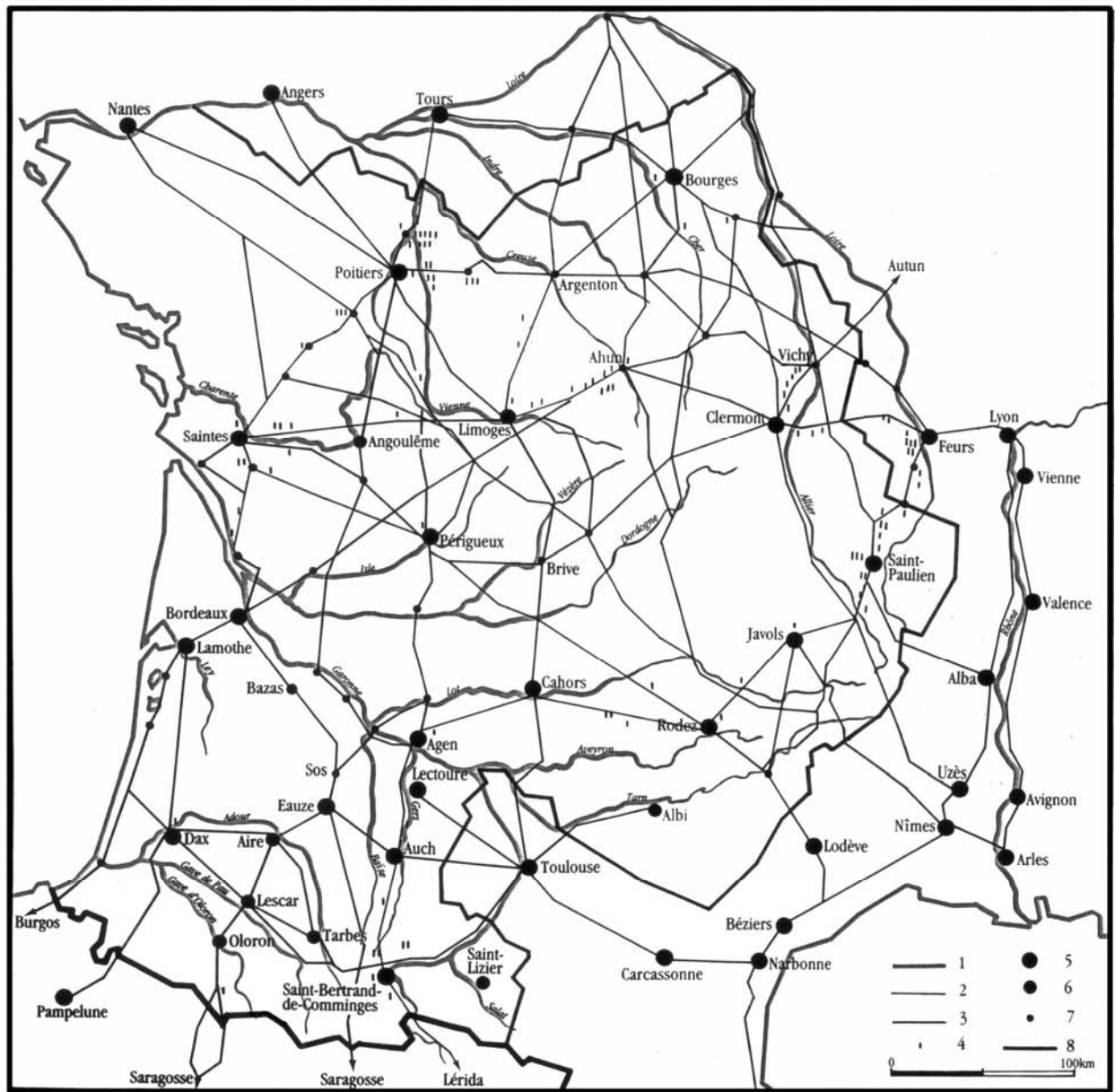


FIG. 95 : Carte des distances à vol d'oiseau séparant les villes principales du Centre-Ouest.
Source : [Guignet 1996a : 535]



- | | |
|---------------------------|--------------------------------------------------------------------|
| 1 : cours d'eau navigable | 5 : chef-lieu de cité |
| 2 : grand axe routier | 6 : chef-lieu de cité attesté au IV ^e siècle, seulement |
| 3 : autre voie romaine | 7 : autre agglomération |
| 4 : milliaire | 8 : limite de la province d'Aquitaine |

FIG. 96 : Réseau urbain et voies de communication attestées ou supposées en Aquitaine romaine.
Source : [Sillières 1992 : 435]

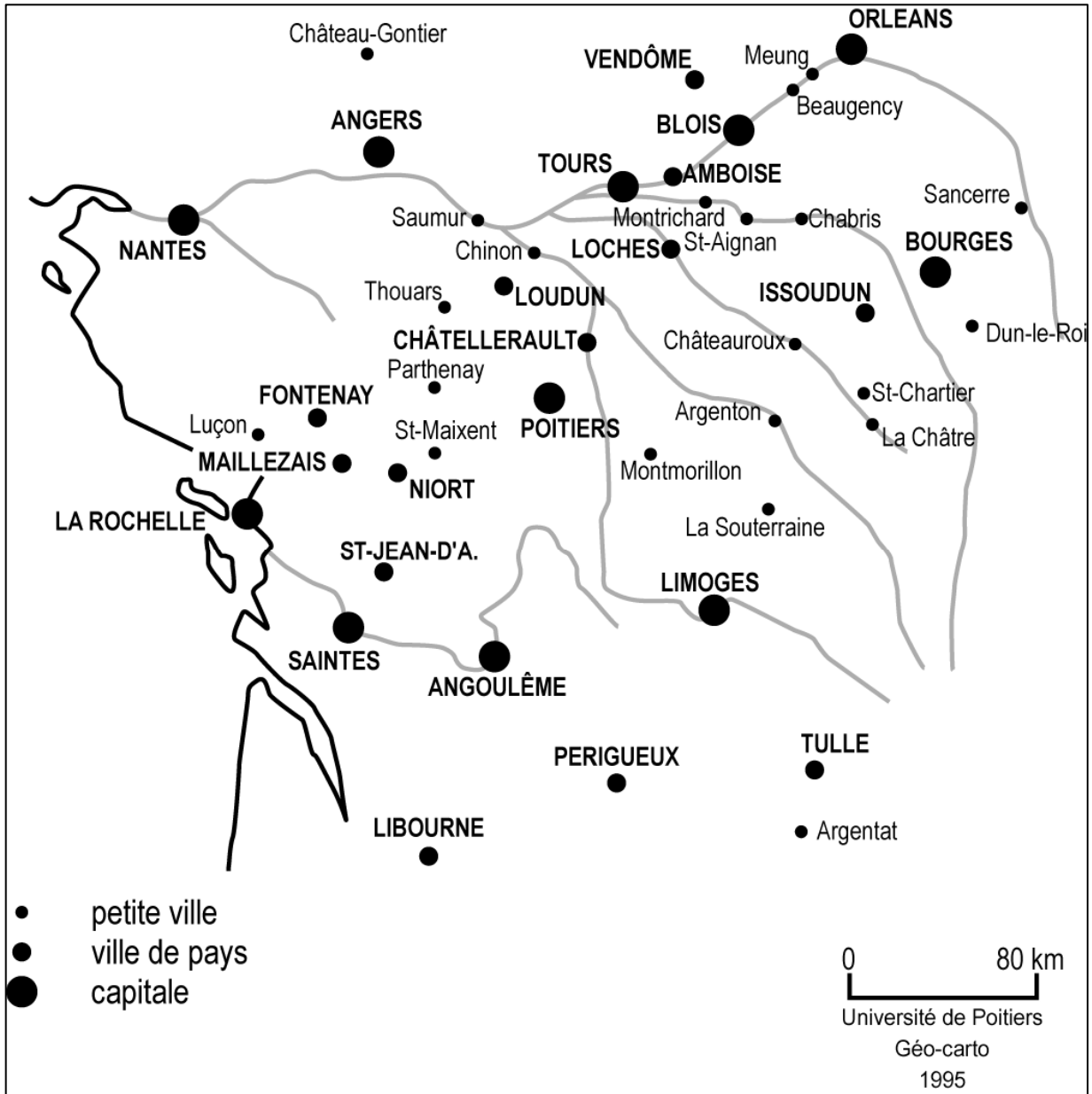


FIG. 97 : Les « bonnes villes » du Centre-Ouest au XVI^e siècle.
 Source : [Chevalier 1996 : 117, fig. 1]

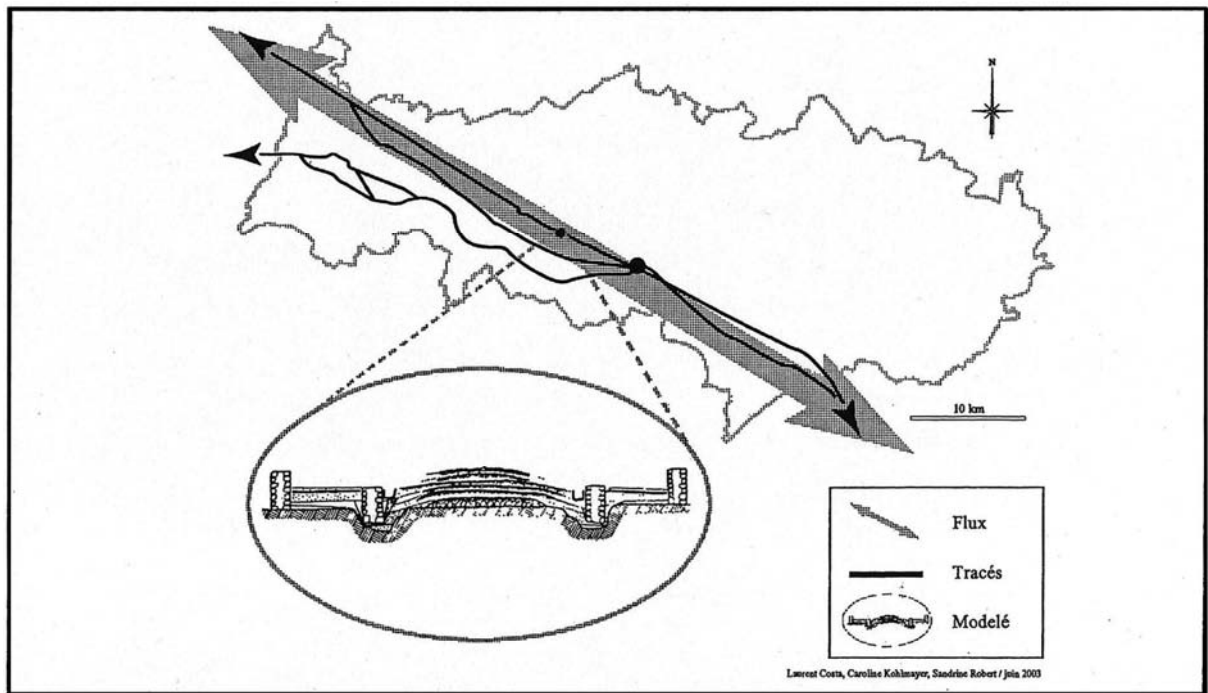


FIG. 98 : Les trois niveaux de forme des réseaux routiers modélisés par S. Robert.
 Source : [Robert 2003a : 438]

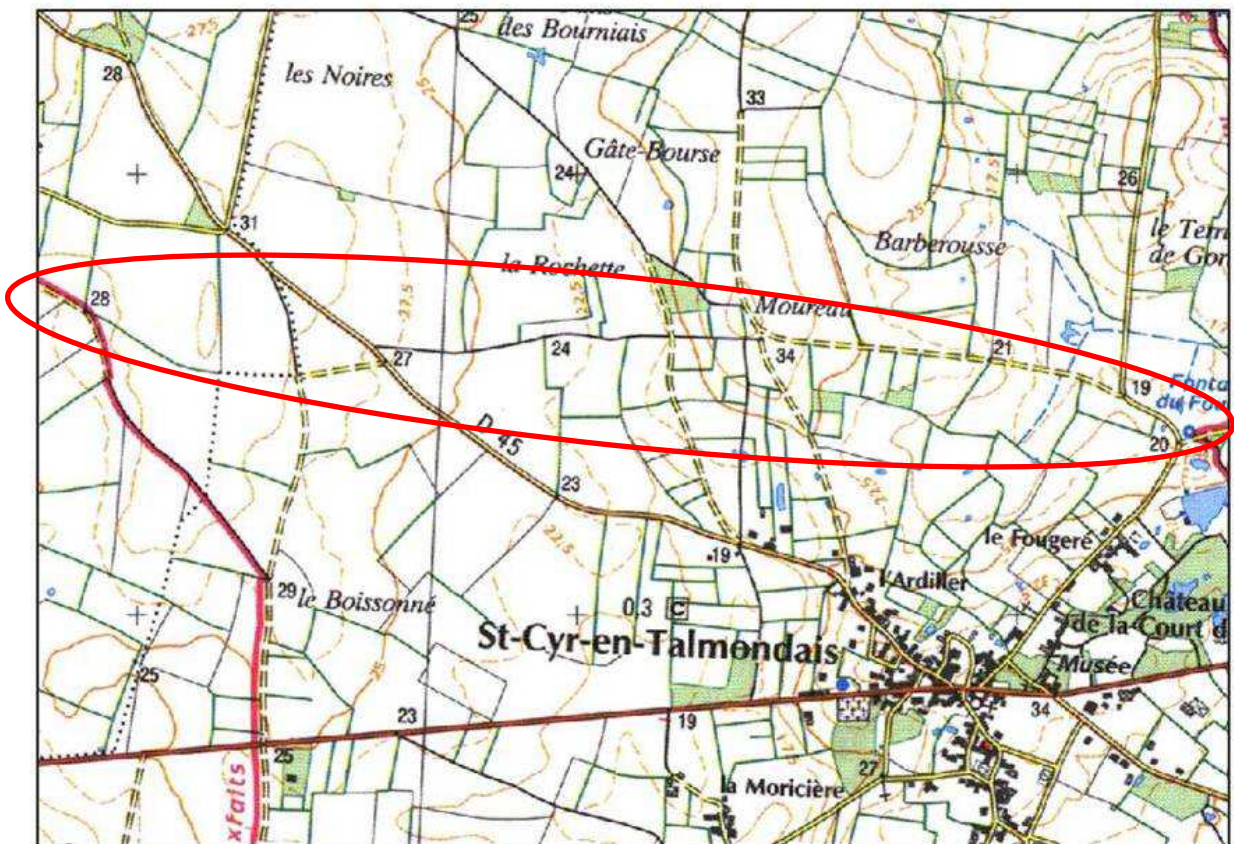


FIG. 99 : Recherche sur le niveau de la forme en plan et non sur le modélé.
 Source : carte topographique à 1/25 000 (Vendée)

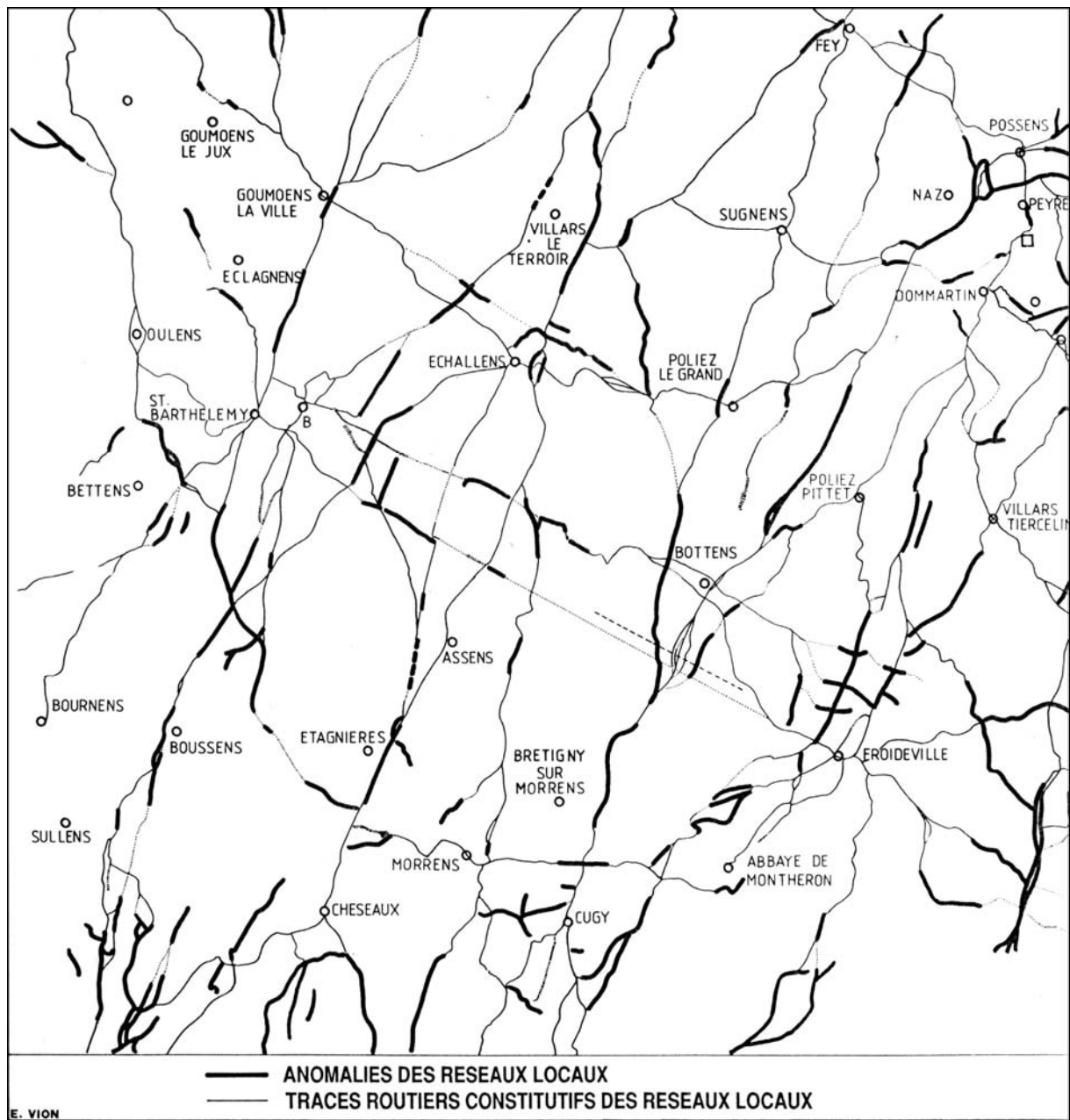


FIG. 100 : La méthode du « tri graphique » des tracés routiers par É. Vion.
 Source : [Vion 1989 : 78]

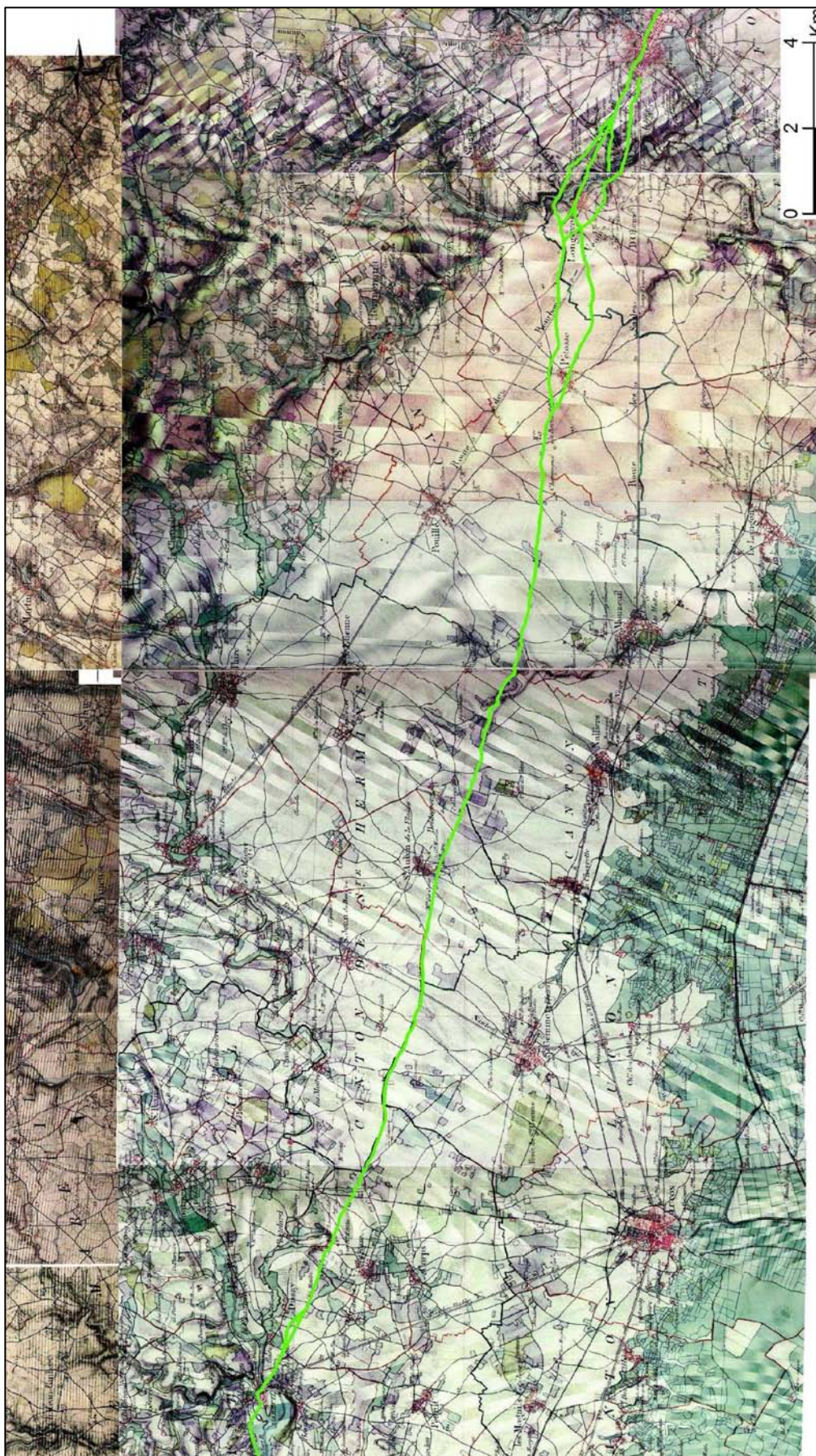


FIG. 101 : Le Chemin Vert sur la carte d'État-Major entre Mareuil-sur-Lay et Fontenay-le-Comte.

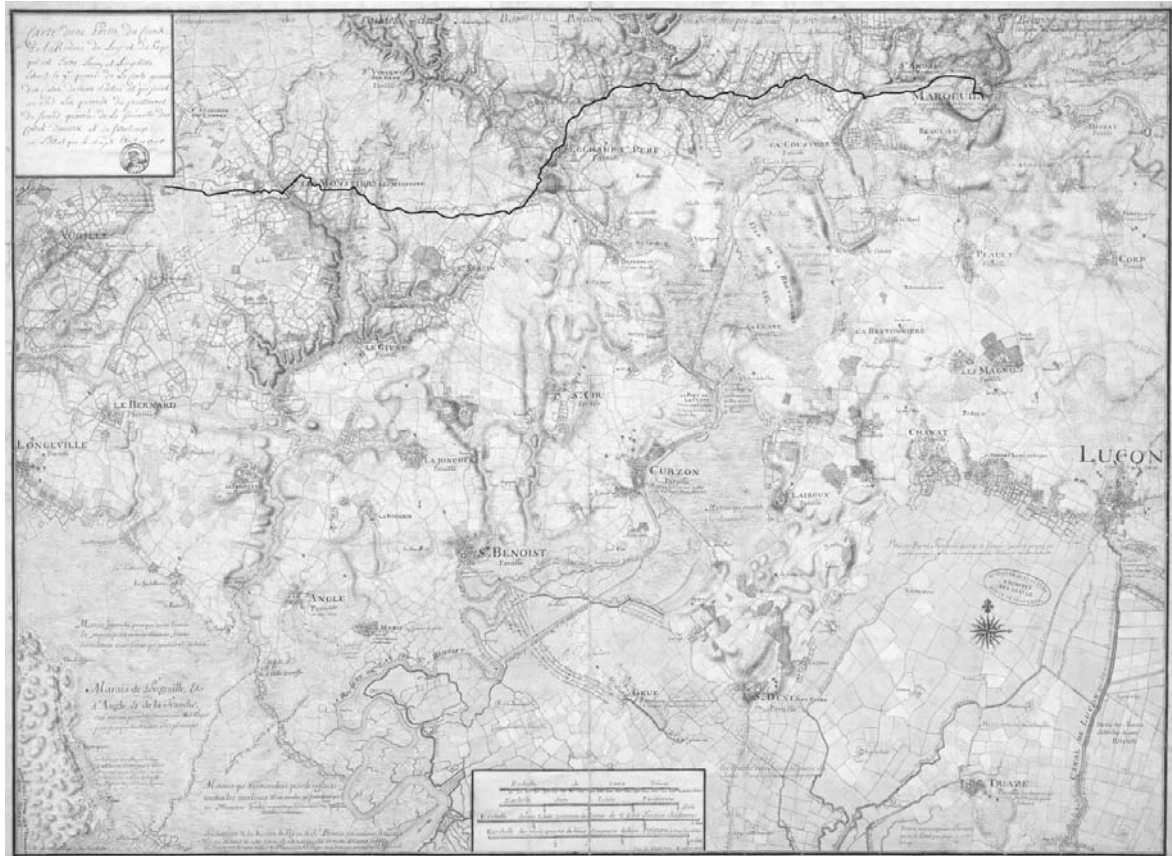


FIG. 102 : Proposition de restitution du Chemin Vert au-delà de Mareuil-sur-Lay sur le 9^e carré de la *Carte générale des côtes du Bas-Poitou...* de Claude Masse (1705).

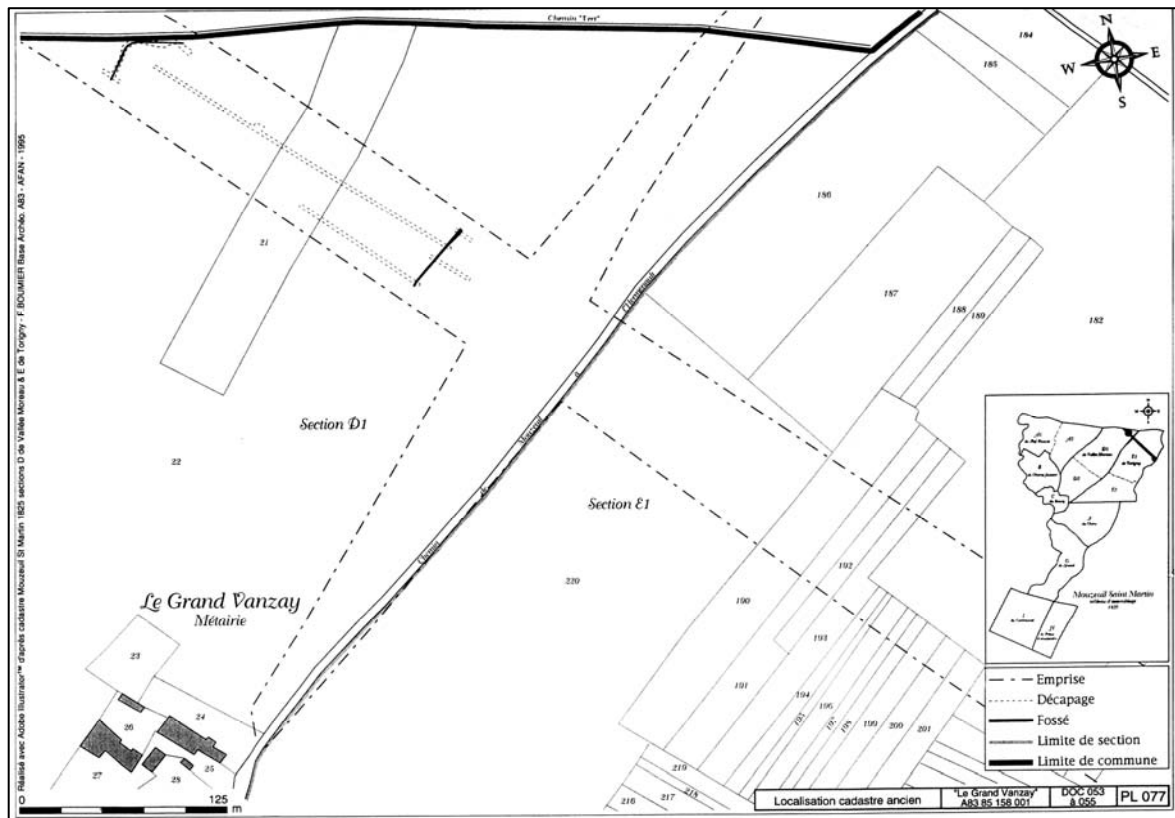


FIG. 103 : Les structures archéologiques du site du Grand Vanzay reportées sur le cadastre napoléonien. Source : [Violet 1993-1995 : planche 77]

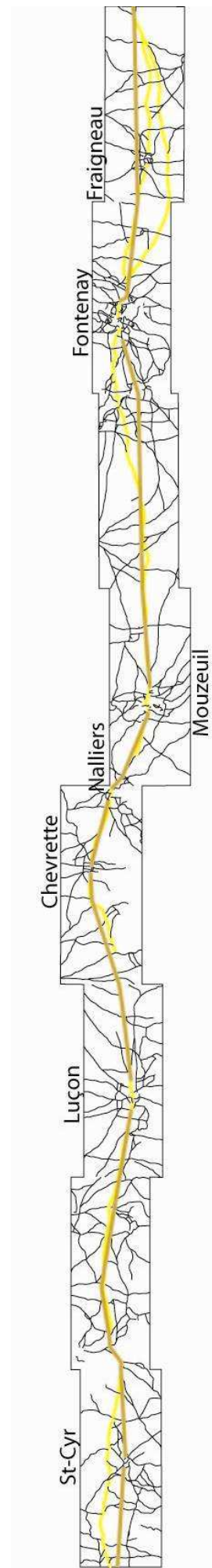
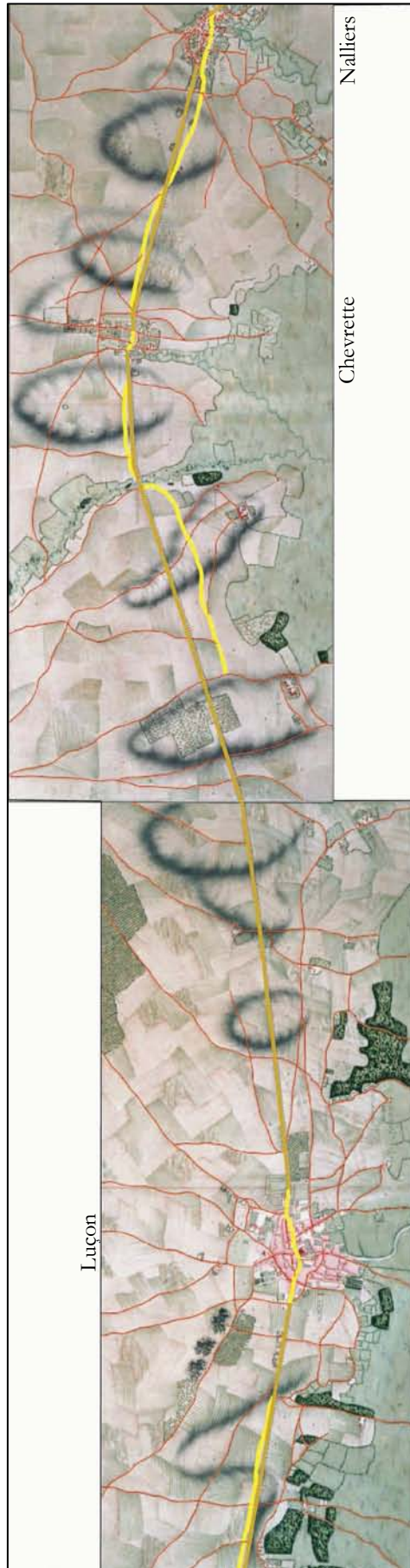


FIG. 104 : La route royale de Fontenay-le-Comte aux Sables d'Olonne (marron) et l'ancien chemin qu'elle régularise (en jaune) sur l'Atlas de Trudaine.

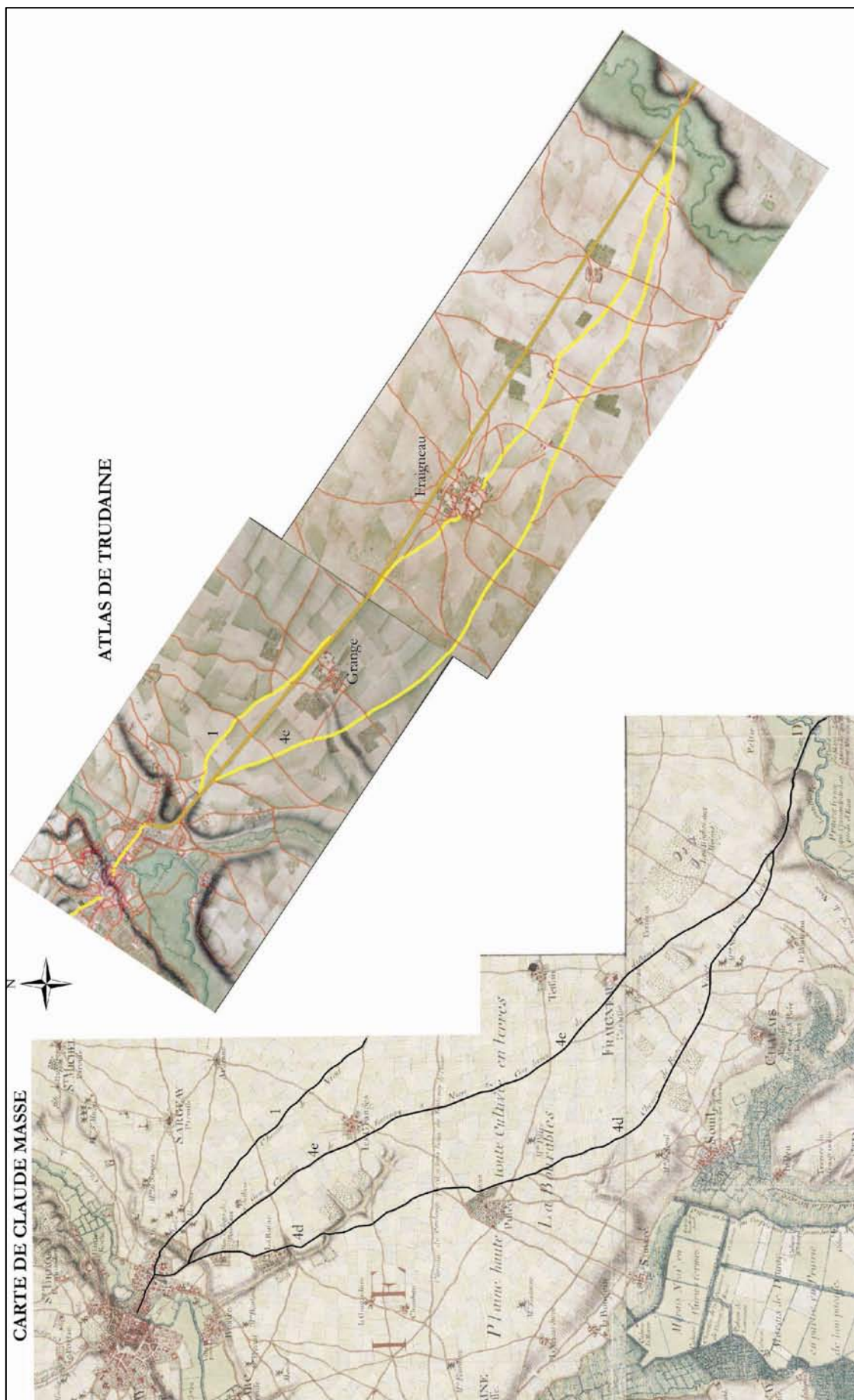


FIG. 105 : Les chemins de Fontenay-le-Comte à Niort jusqu'à l'Autize sur le 46^e carré de la carte générale de Claude Masse (1720) et sur l'Atlas de Trudaine (1745-1780).

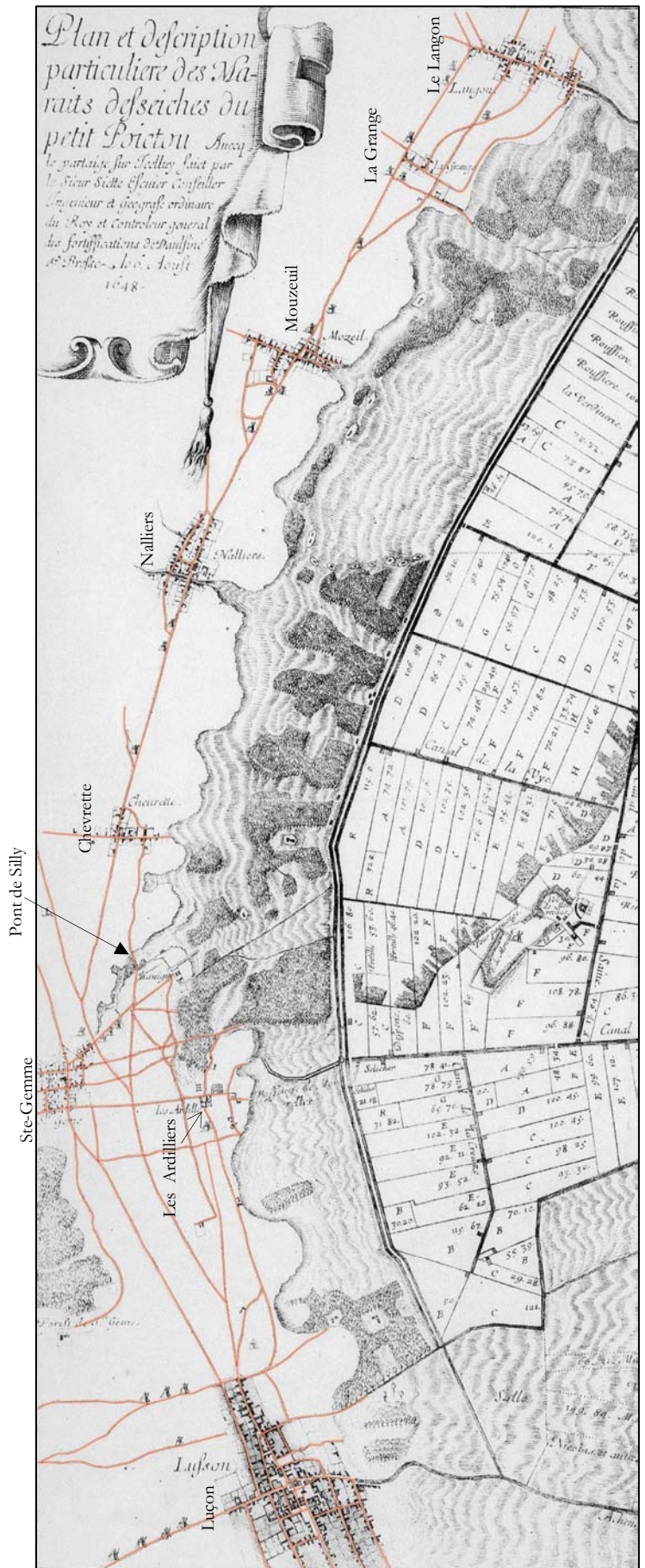


FIG. 106 : Les chemins figurés sur la carte des marais du Petit Poitou (1648).

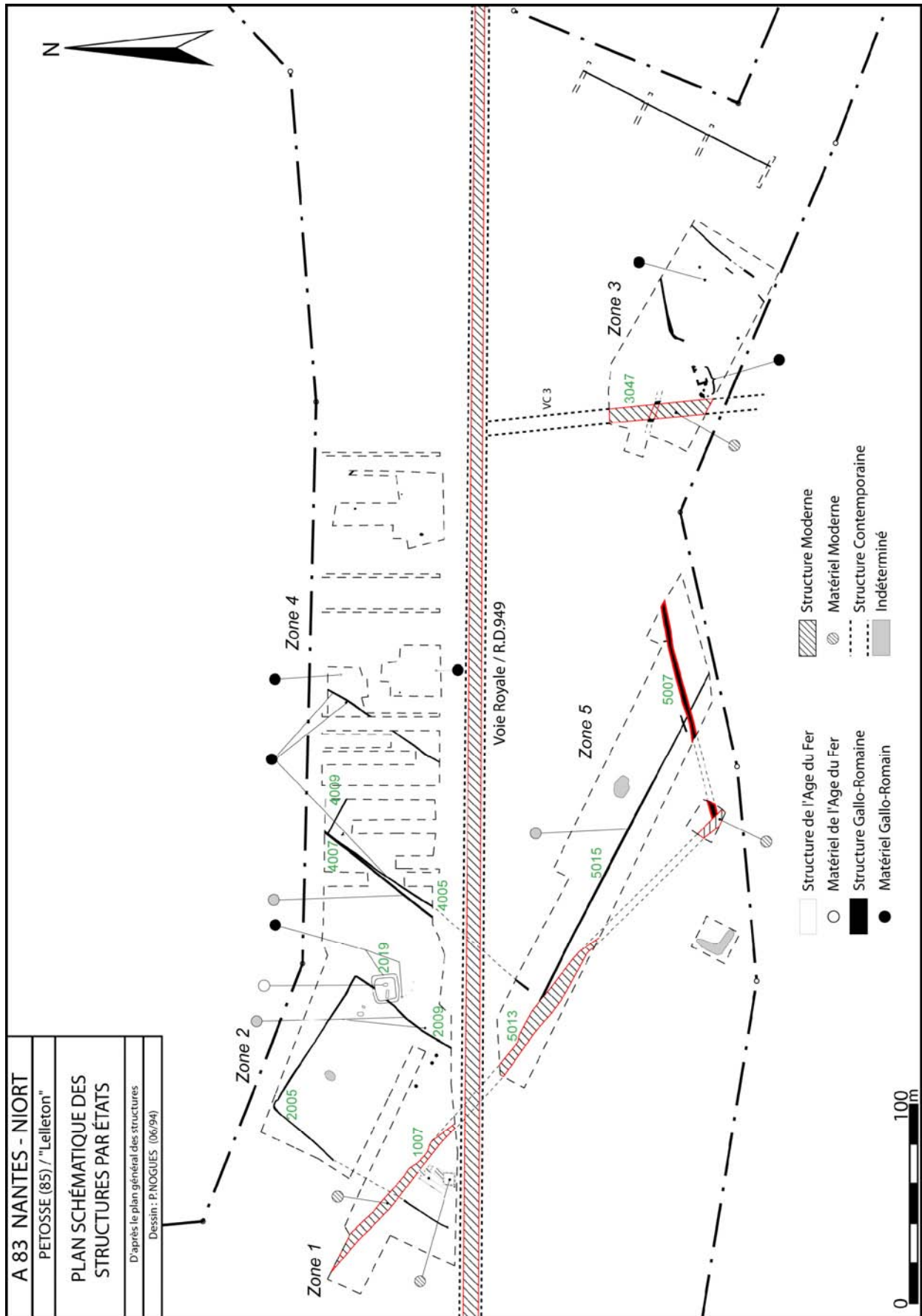


FIG. 107 : Plan général phasé du gisement archéologique de Lelleton (Petosse). Nous avons ajouté le zonage des secteurs de fouilles, certains numéros de structures (en vert) et les chemins reconnus (en rouge).

Source : [Moron 1993]

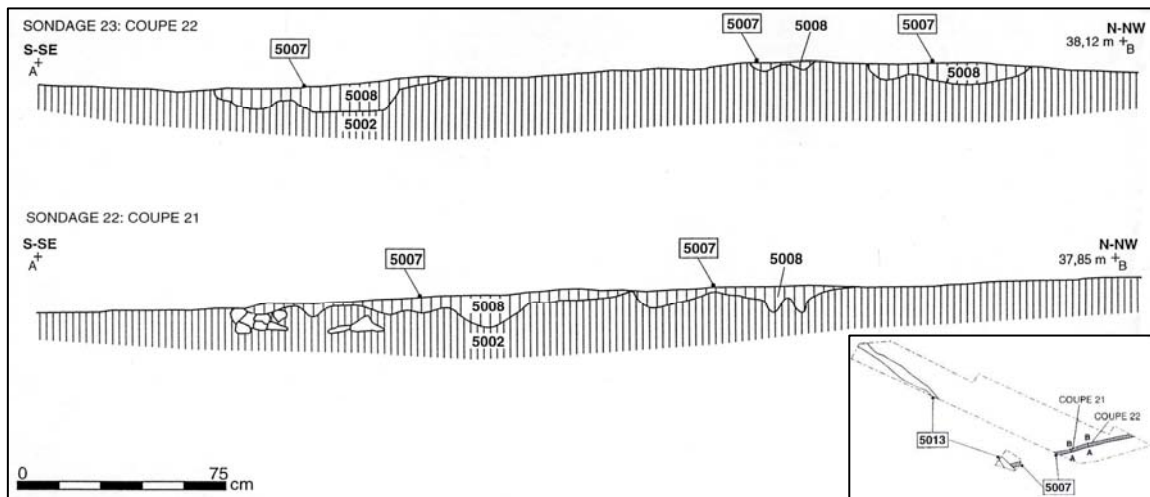


FIG. 108 : Traces d'ornières sur le chemin n°5007 de Lelleton.
 Source : [Moron 1993 : fig. 132]

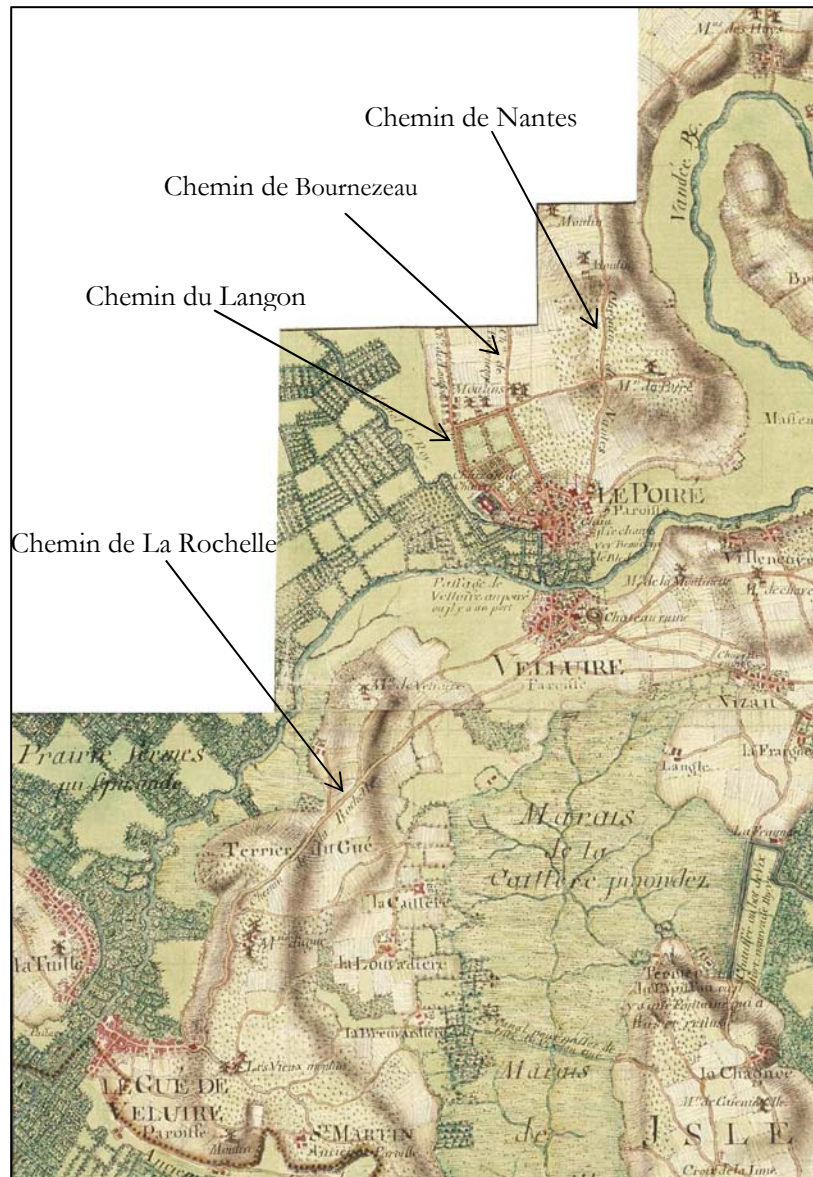


FIG. 109 : Le chemin de La Rochelle à Nantes par le Gué-de-Velluire, Velluire et le Poiré-sur-Velluire sur le 46° carré de la carte générale de Claude Masse (1720).



FIG. 111 : Plan général du gisement archéologique des Noël (St-Aubin-la-Plaine).
Source : [Nillesse 2002b : fig. 5]

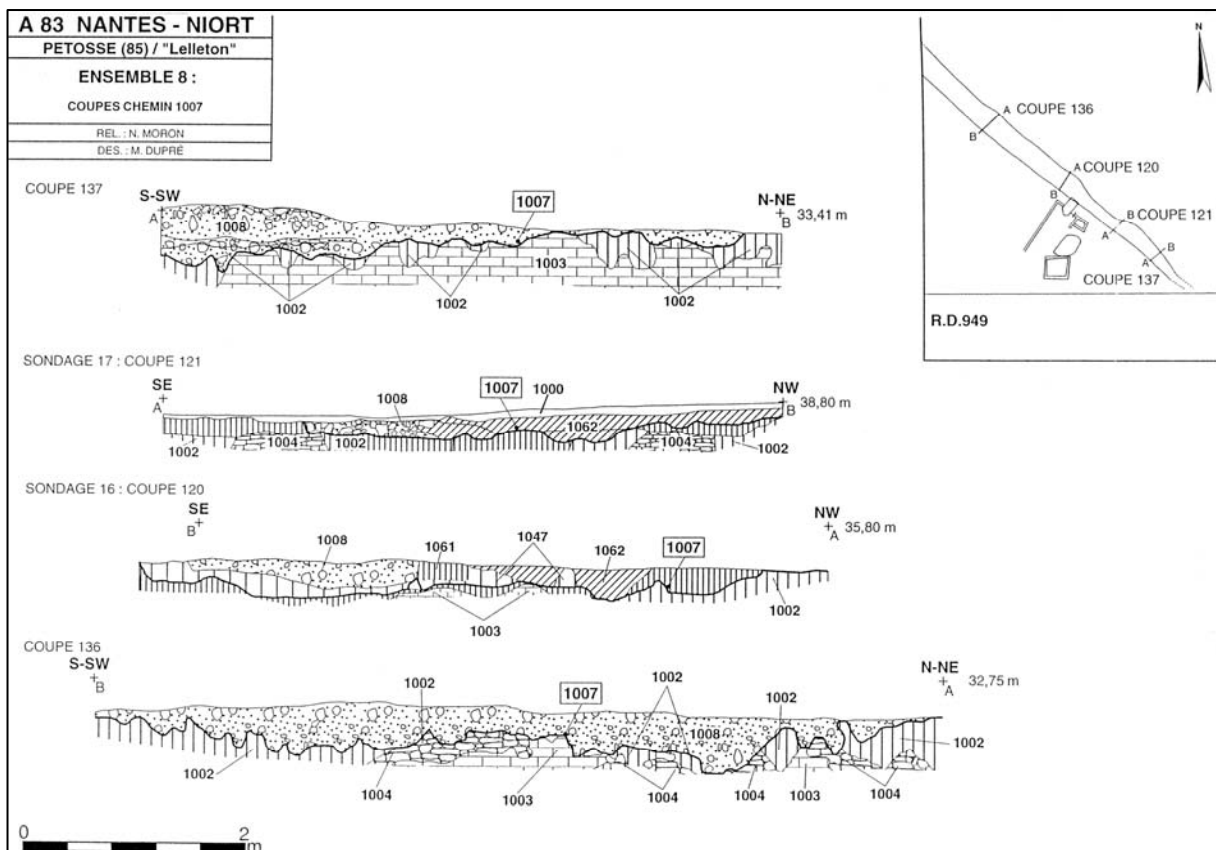
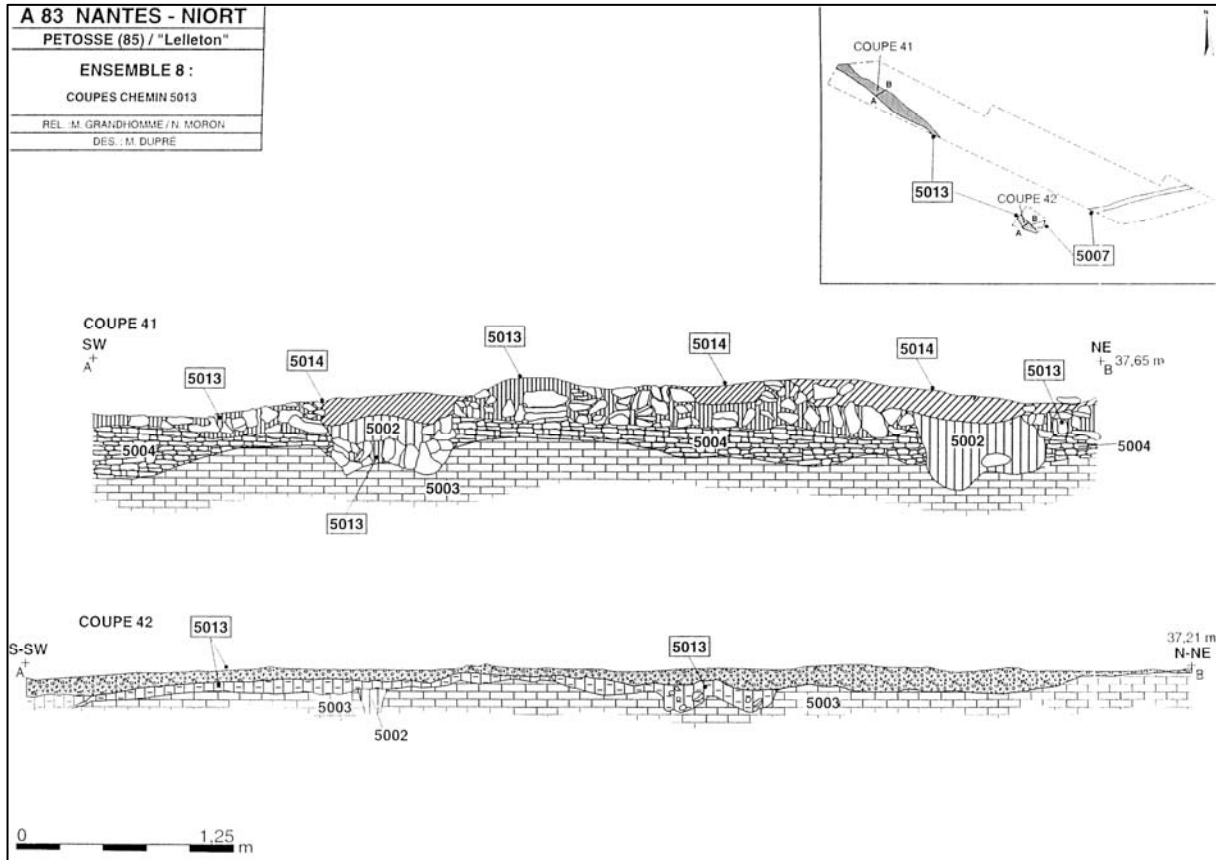


FIG. 112 : Coupes du chemin 1007-5013 sur le gisement de Lelleton (Petosse).
 Source : [Moron 1993 : fig. 137, 145]

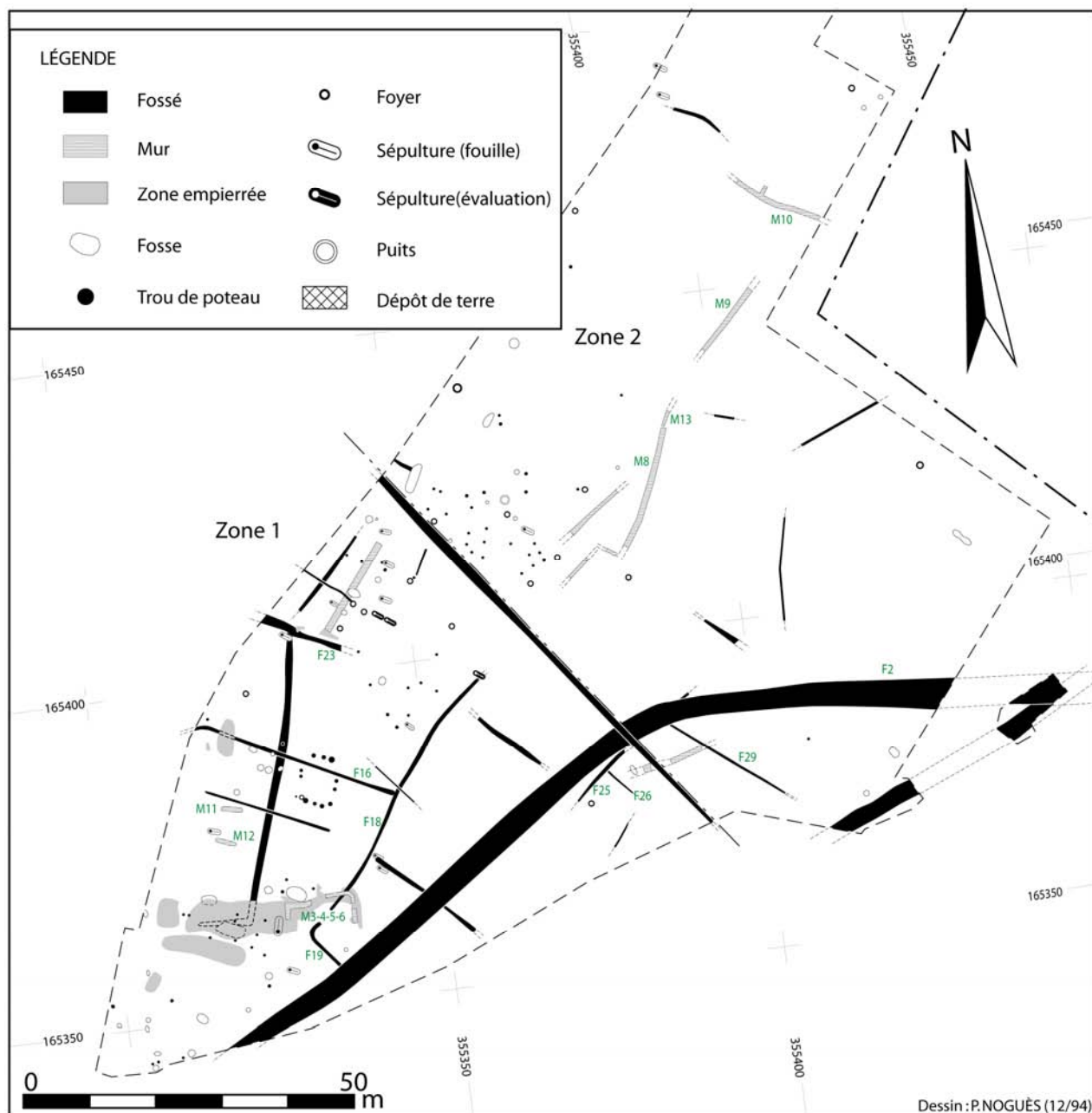


FIG. 113 : Plan général du gisement archéologique du Champ de Gré (Auzay).
 Source : [Guérin 1993a]. Nous avons rajouté certains numéros de structures (en vert).



FIG. 114 : La faille de Chantonnay dans la planimétrie et le paysage sur la carte d'État-Major à 1/40 000, entre St-Philbert du Pont Charrault et St-Sulpice-en-Pareds.

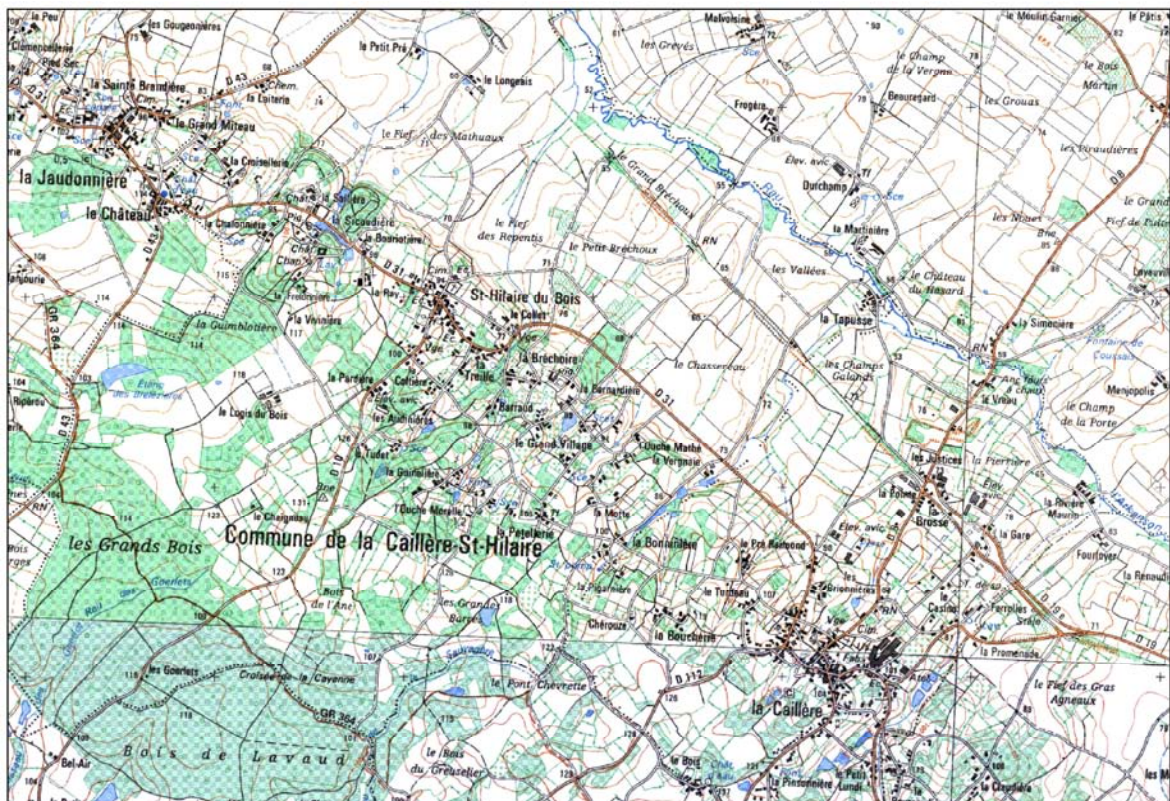


FIG. 115 : La faille de Chantonnay dans la planimétrie, la topographie et le paysage sur la carte topographique actuelle à 1/25 000, entre La Jaudonnière et La Caillère.

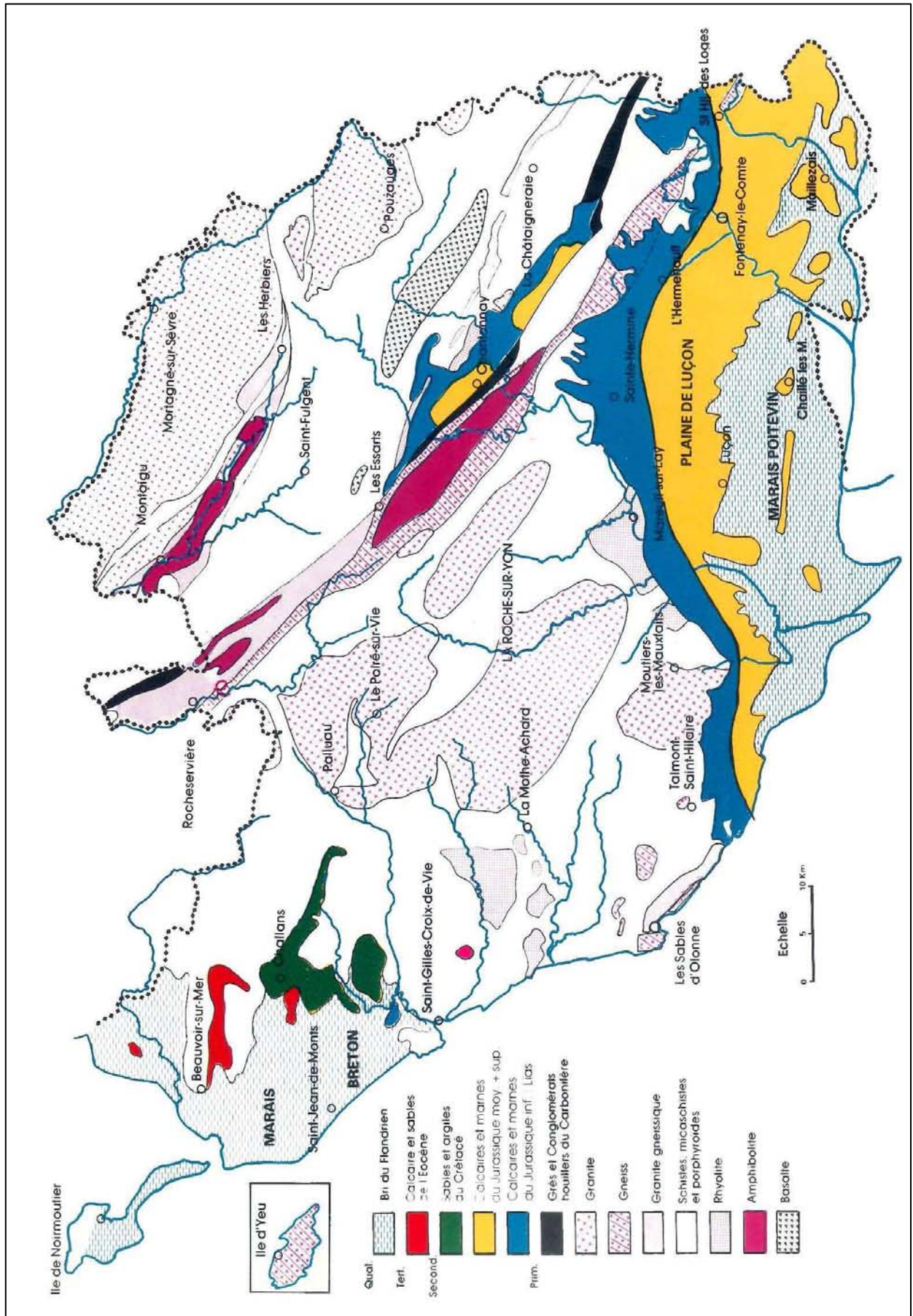


FIG. 116 : Carte géologique simplifiée de Vendée.
 Source : Service Départemental de Statistique Agricole de la DDAF, 1990.

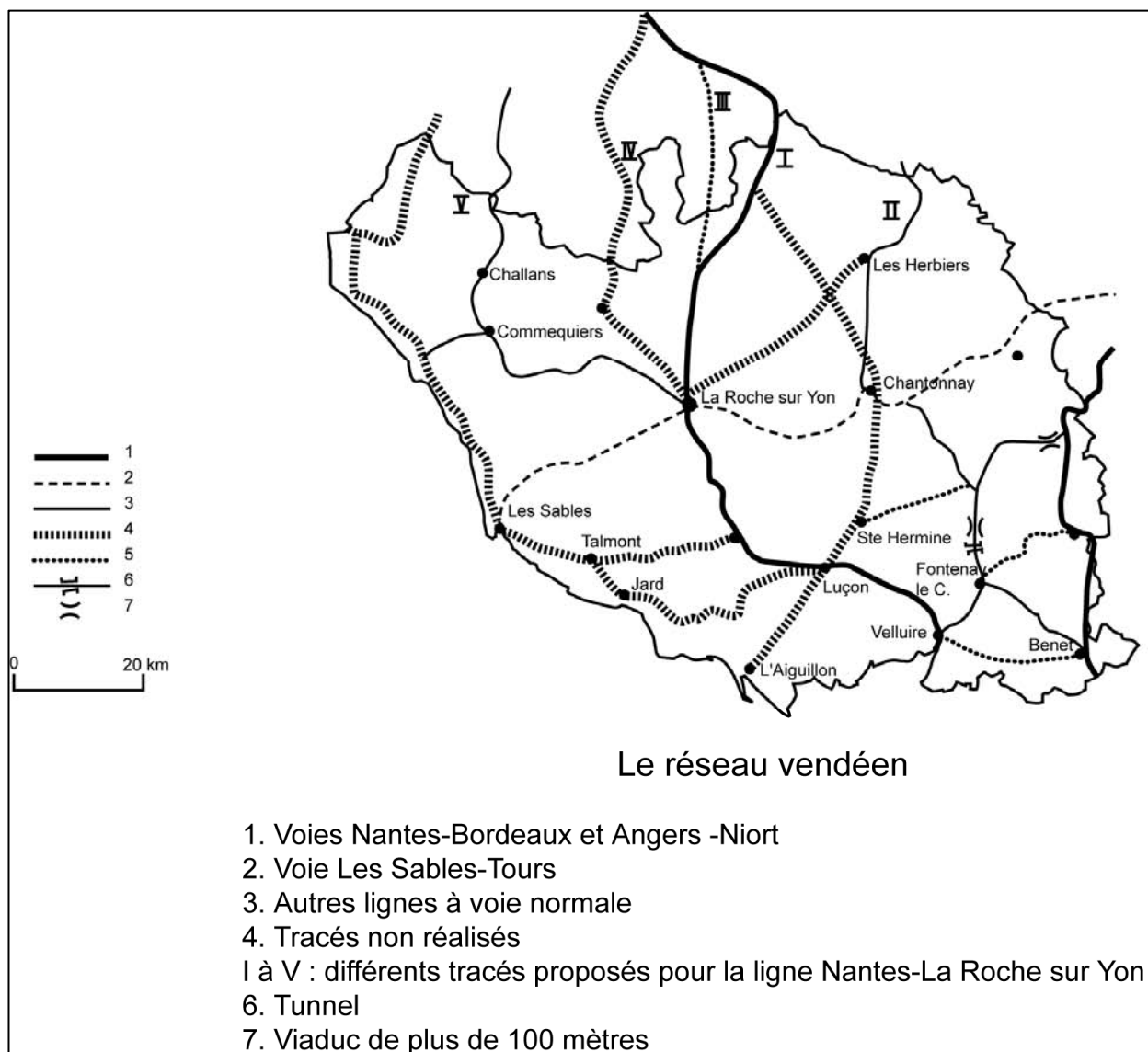


FIG. 117 : Le réseau ferré vendéen et les différents projets envisagés à la fin du XIX^e siècle.
 Source : [Gautier 1949c : 17]



FIG. 118 : Extrait du 9^e carré de la carte générale de Claude Masse figurant les marais et prairies de la basse vallée du Lay (1705).

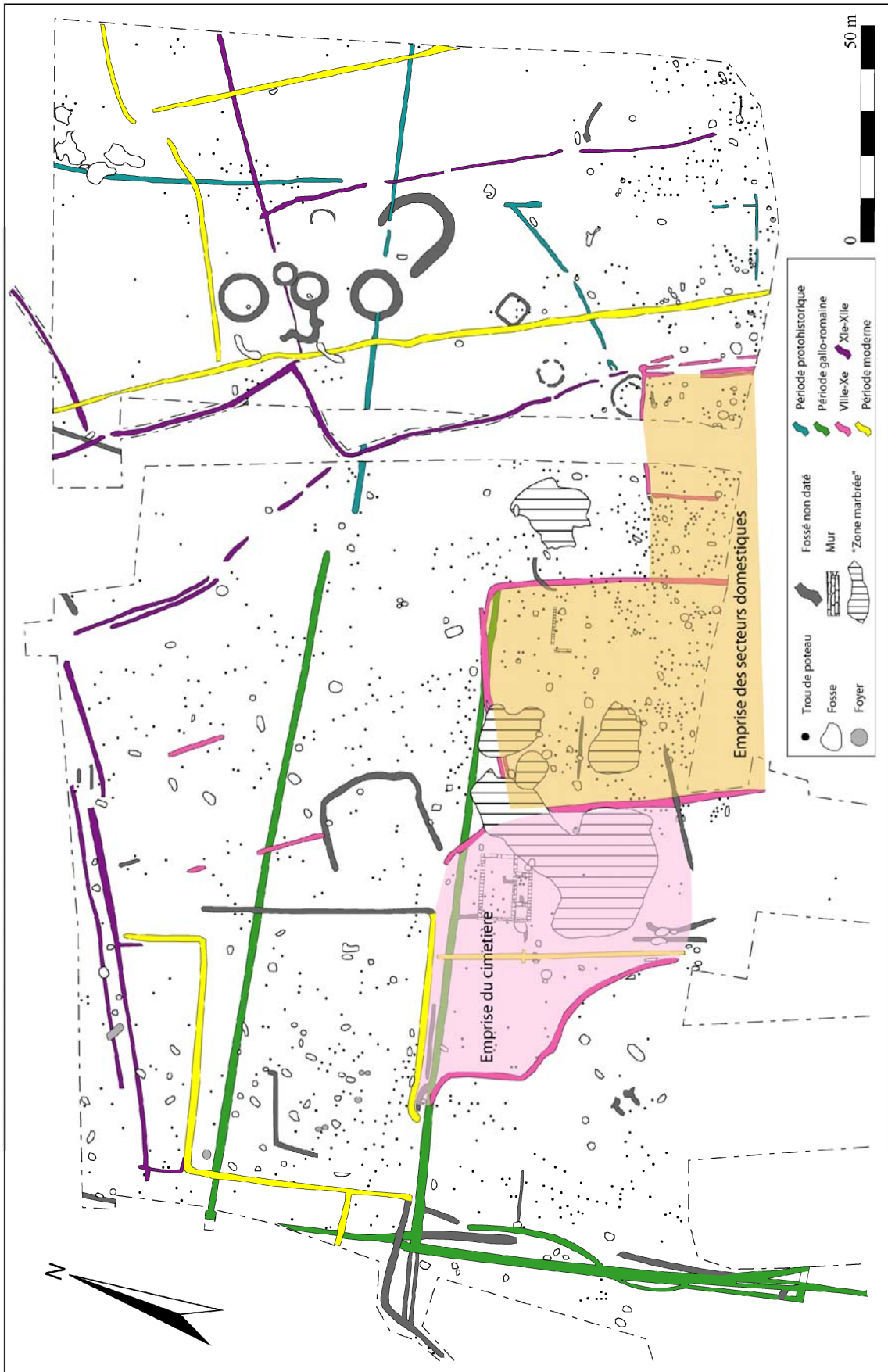


FIG. 119 : Plan général du gisement archéologique de St-Linaire (Ste-Hermine).
D'après [Guérin 1993b]

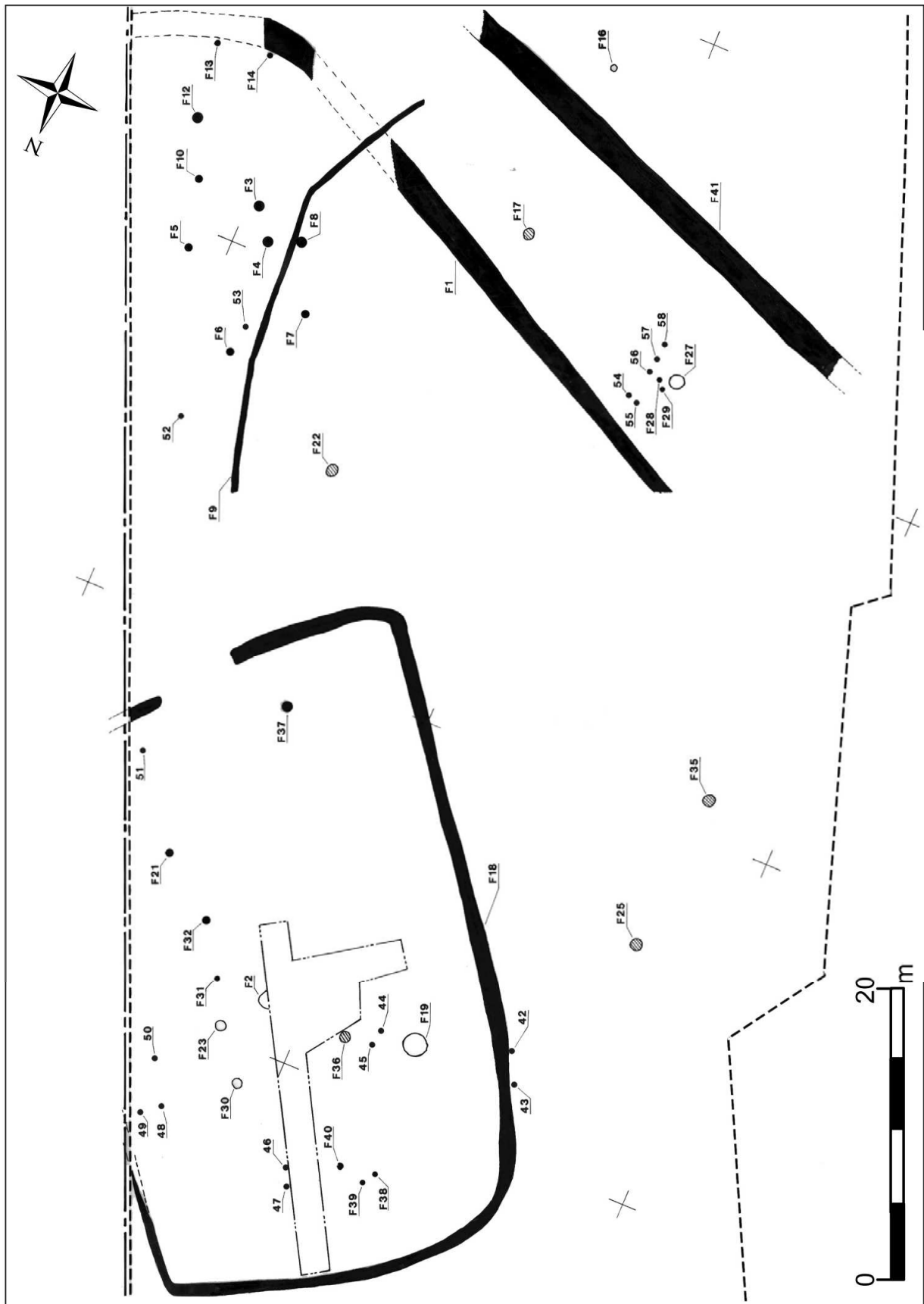


FIG. 120 : Plan général du gisement archéologique de La Bergerie (Ste-Pexine).
 Source : [Debertonne 1992 : fig. 4a]

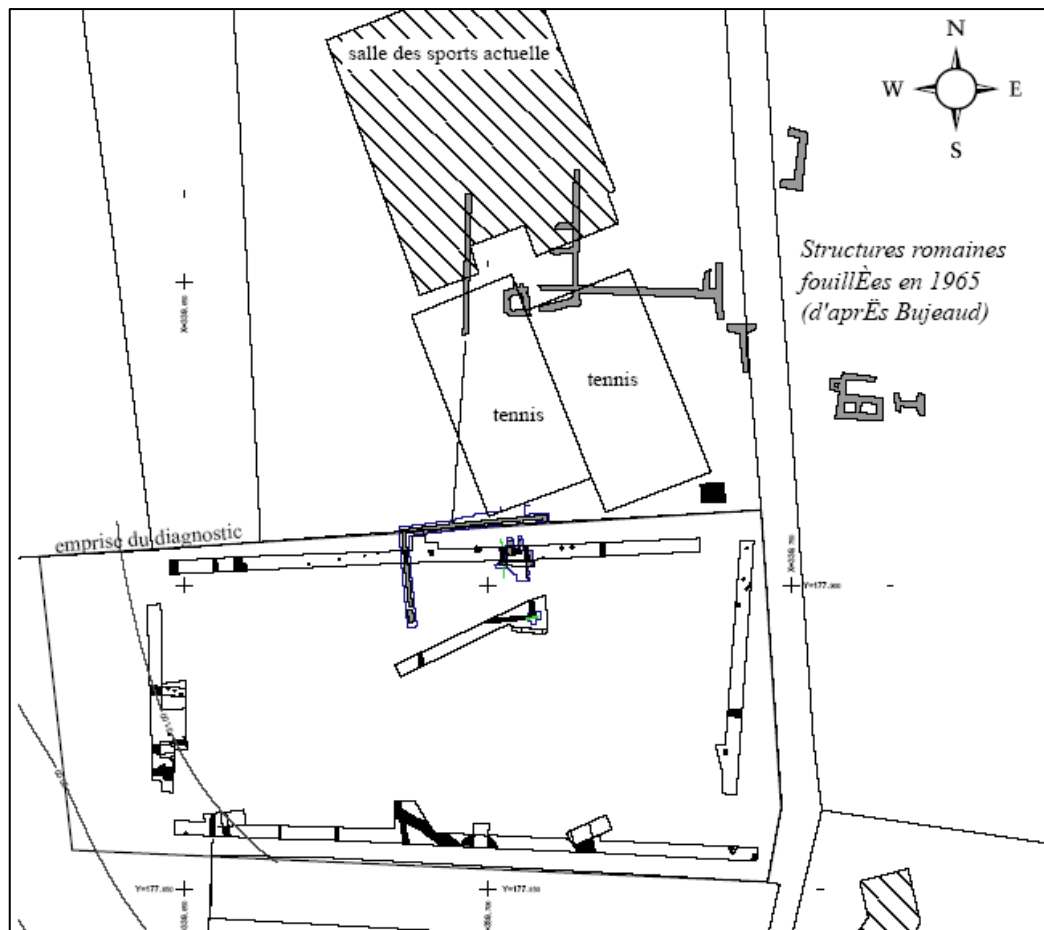


FIG. 121 : Plan général de la villa de L'Anglée fouillée dans les années 1960 et implantation des sondages de diagnostic réalisés en 2006. Source : [Poissonnier & Bakkal 2006 : fig. 6]

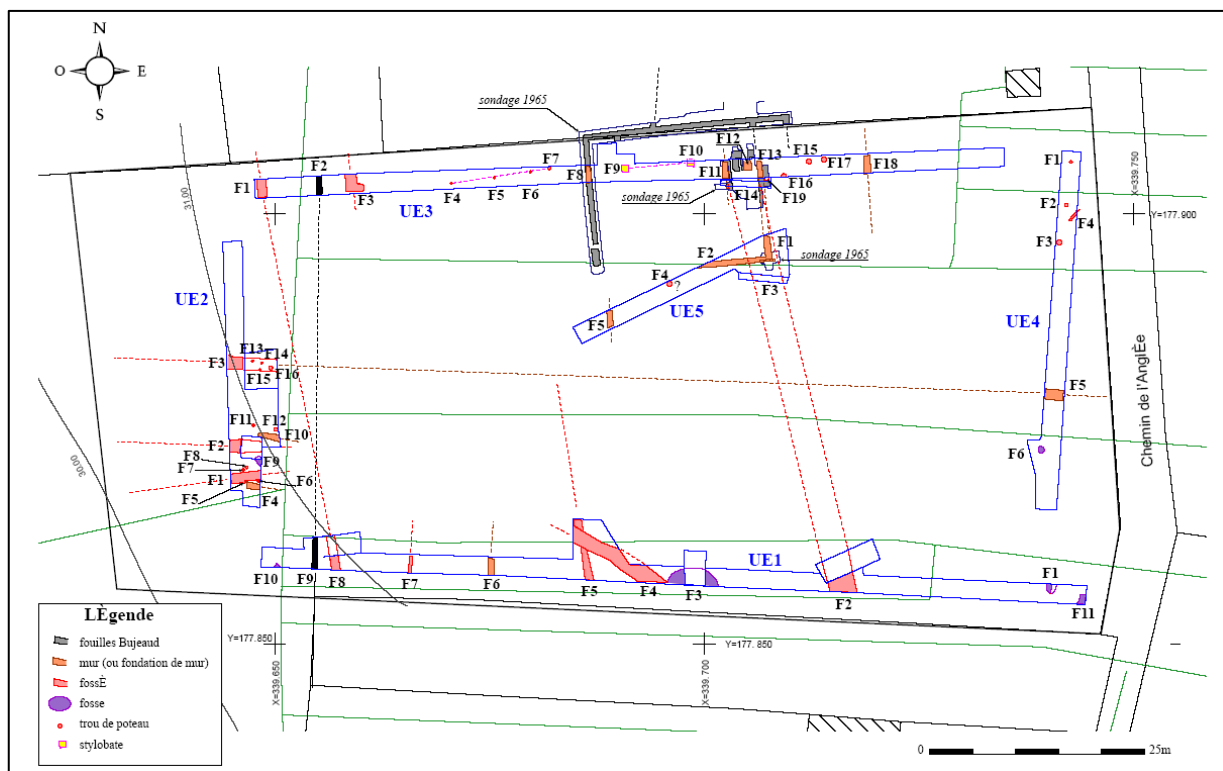


FIG. 122 : Plan général du diagnostic de L'Anglée sur fond cadastral (en noir, cadastre actuel ; en vert, cadastre de 1827). Source : [Poissonnier 2006 : fig. 7]

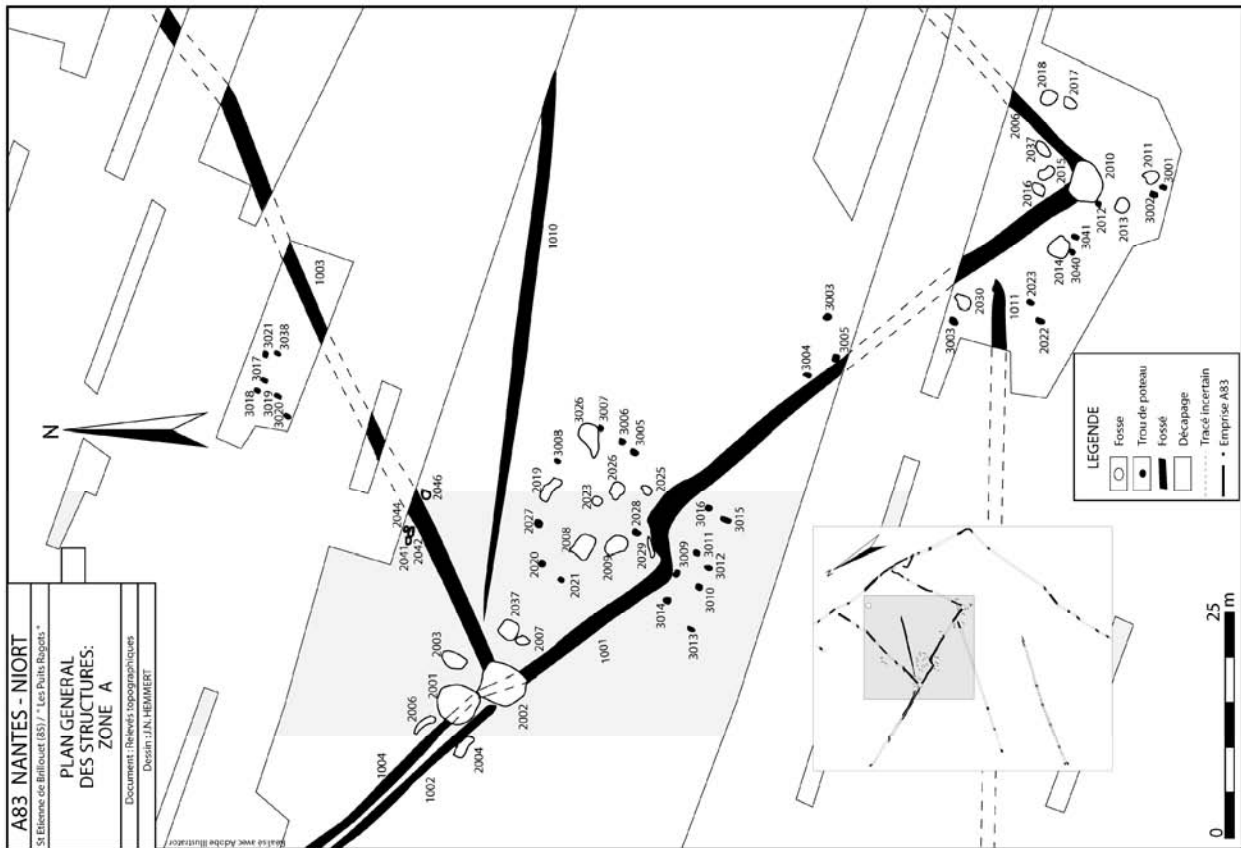
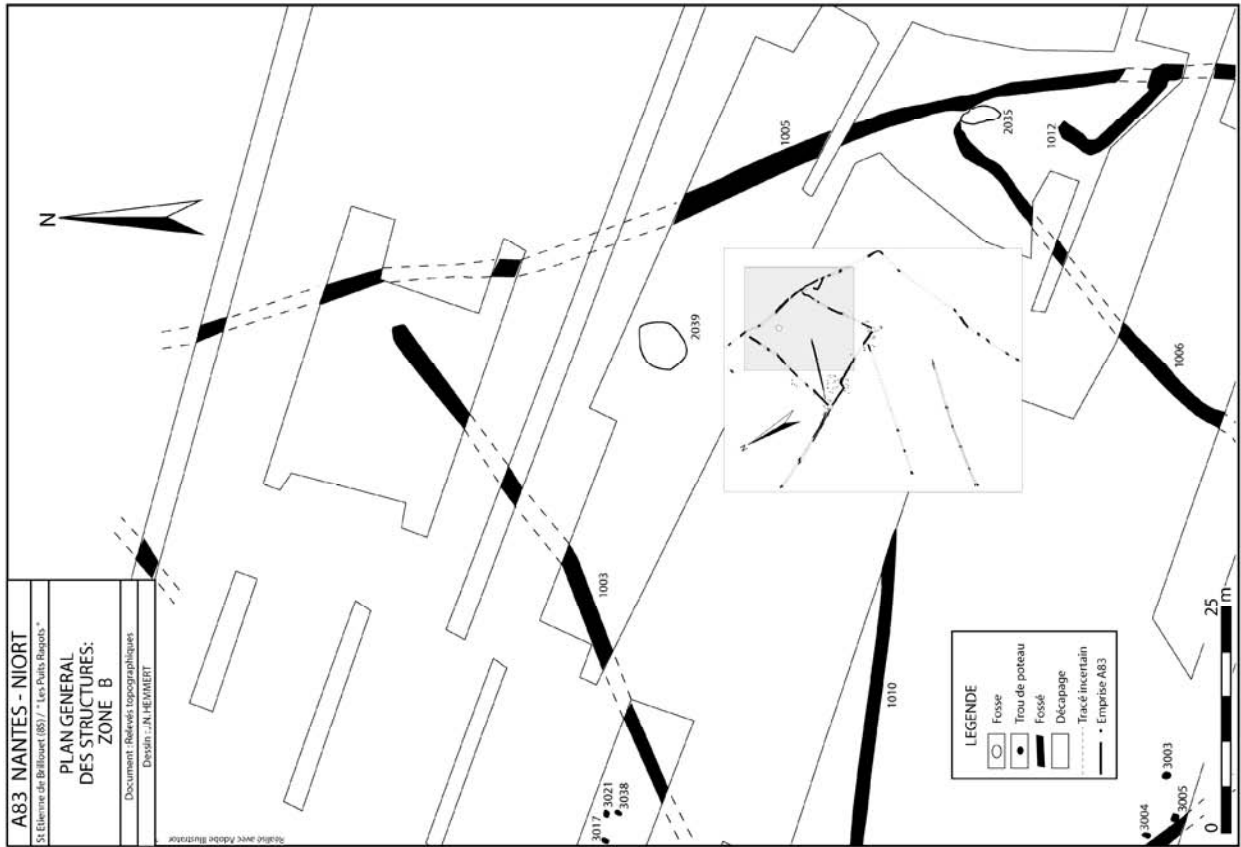


FIG. 123 : Plan général du gisement archéologique des Puits Ragots (St-Etienne-de-Brillouet).
 Source : [Debusscher 1993b : fig. 11 et 12]

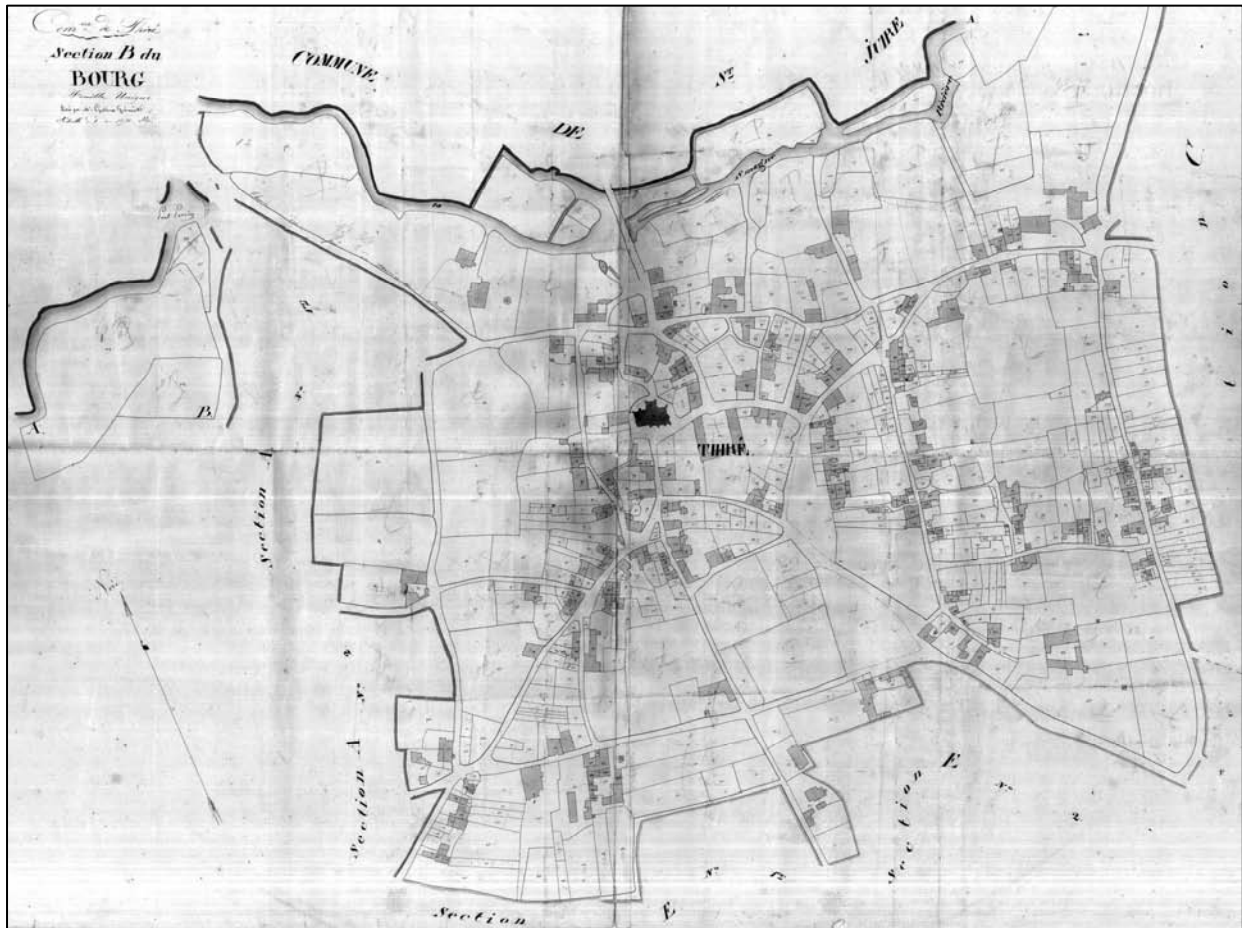


FIG. 124 : Cadastre de 1828 figurant le village de Thiré (section B du Bourg).



FIG. 125 : Vue satellitaire Google Earth du village de Thiré.

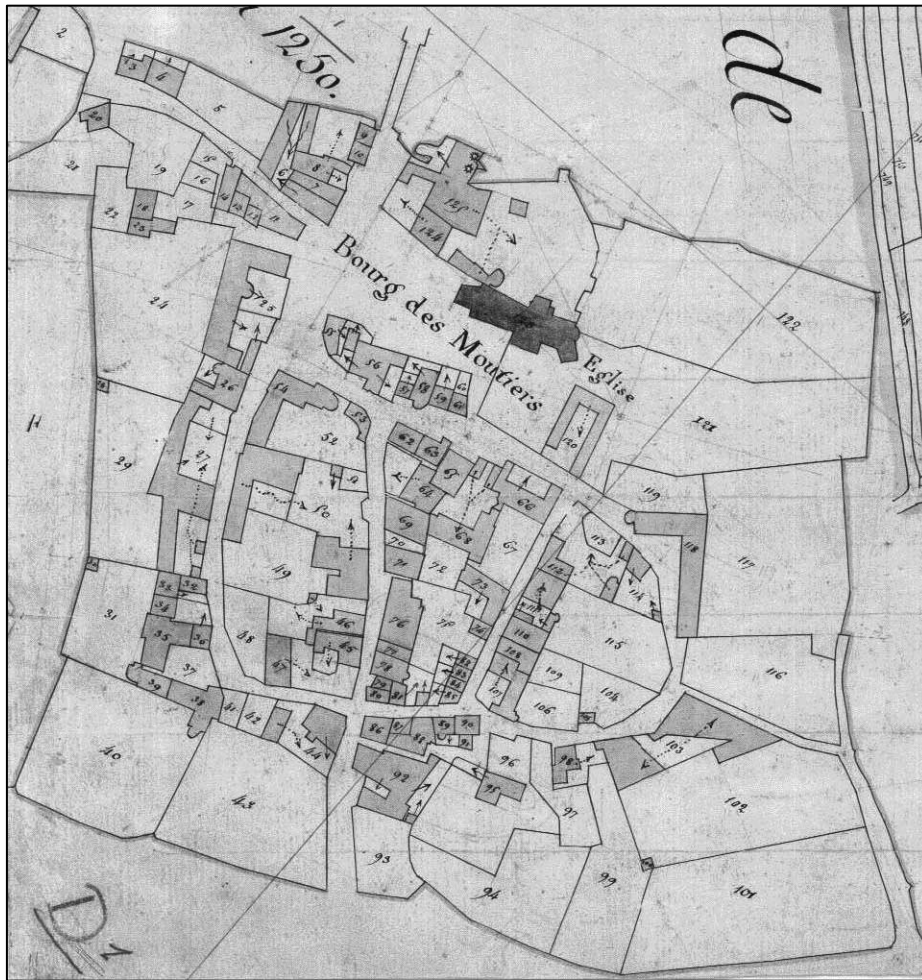


FIG. 126 : Cadastre de 1820 figurant le village des Moutiers-sur-le-Lay (section D1 du Bourg).



FIG. 127 : Vue satellitaire Google Earth du village des Moutiers-sur-le-Lay.

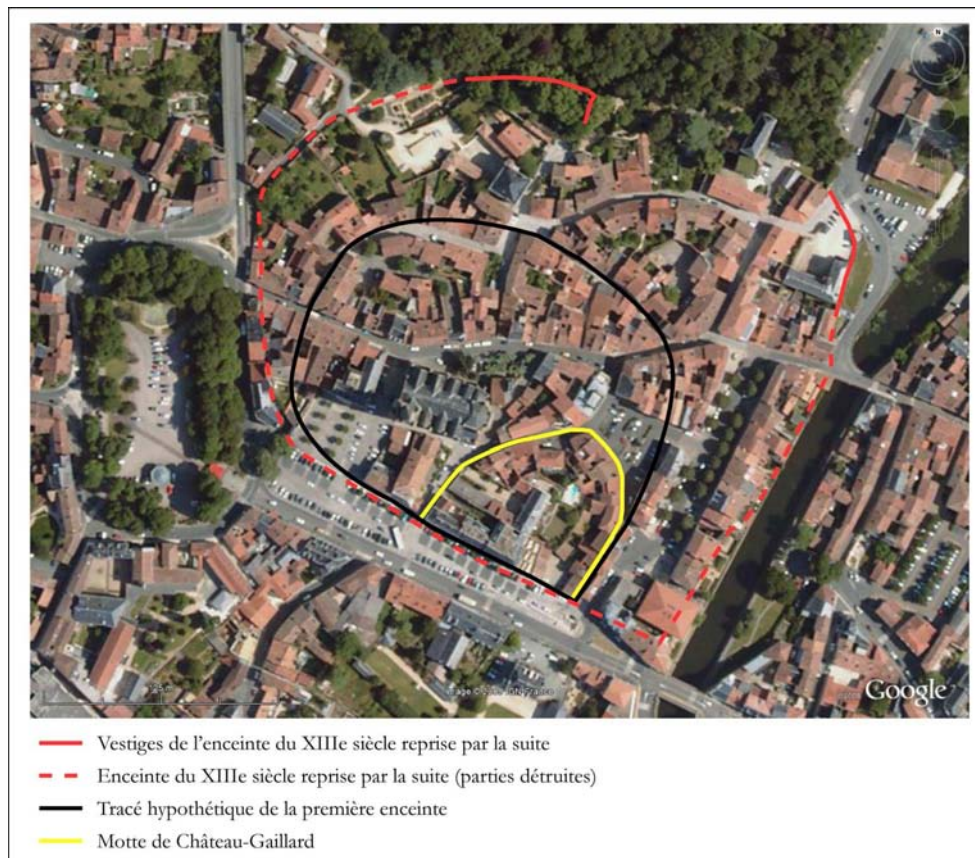


FIG. 128 : Enceintes successives du noyau urbain de Fontenay-le-Comte d'après l'analyse cartographique de M.-Th. Réau. Sources : Fond : Google Earth ; Informations historiques : [Réau 2008 : fig. 10]



FIG. 129 : Cadastre de 1820 figurant le bourg de Mareuil-sur-Lay (section B2).



FIG. 130 : Probable parcellaire de vigne sur la commune de St-Michel-le-Cloucq figuré sur la section C du cadastre de 1811.

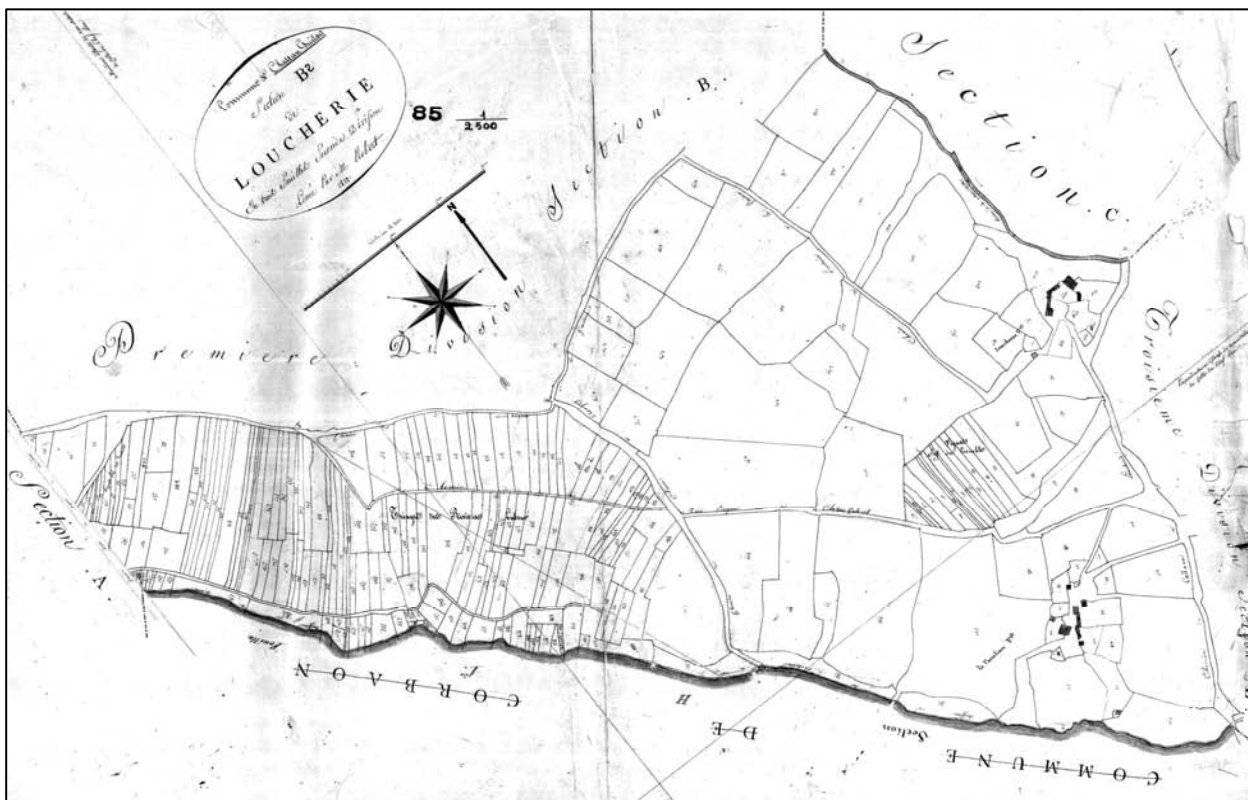


FIG. 131 : Probable parcellaire de vigne sur la commune de Château-Guibert figuré sur la section B2 du cadastre de 1812.



FIG. 132 : Le hameau de Grange sur le 46^e carré de la carte générale de Claude Masse (1720).



FIG. 133 : Le hameau de Grange sur l'Atlas de Trudaine (1745-1780).

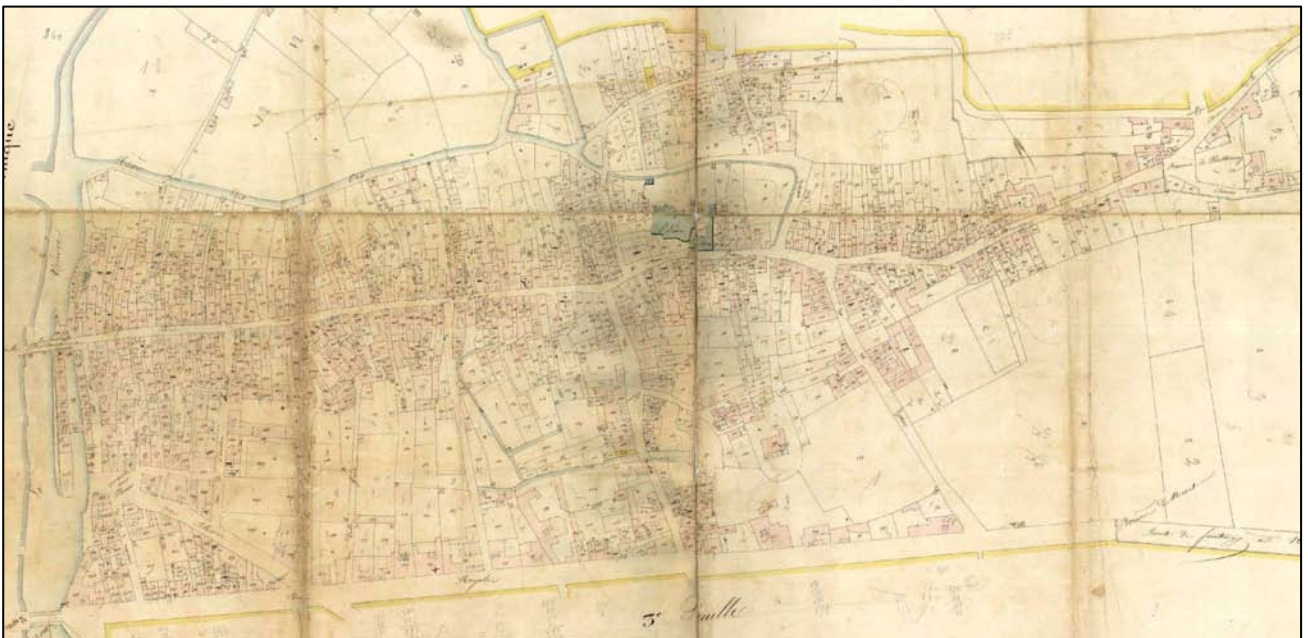
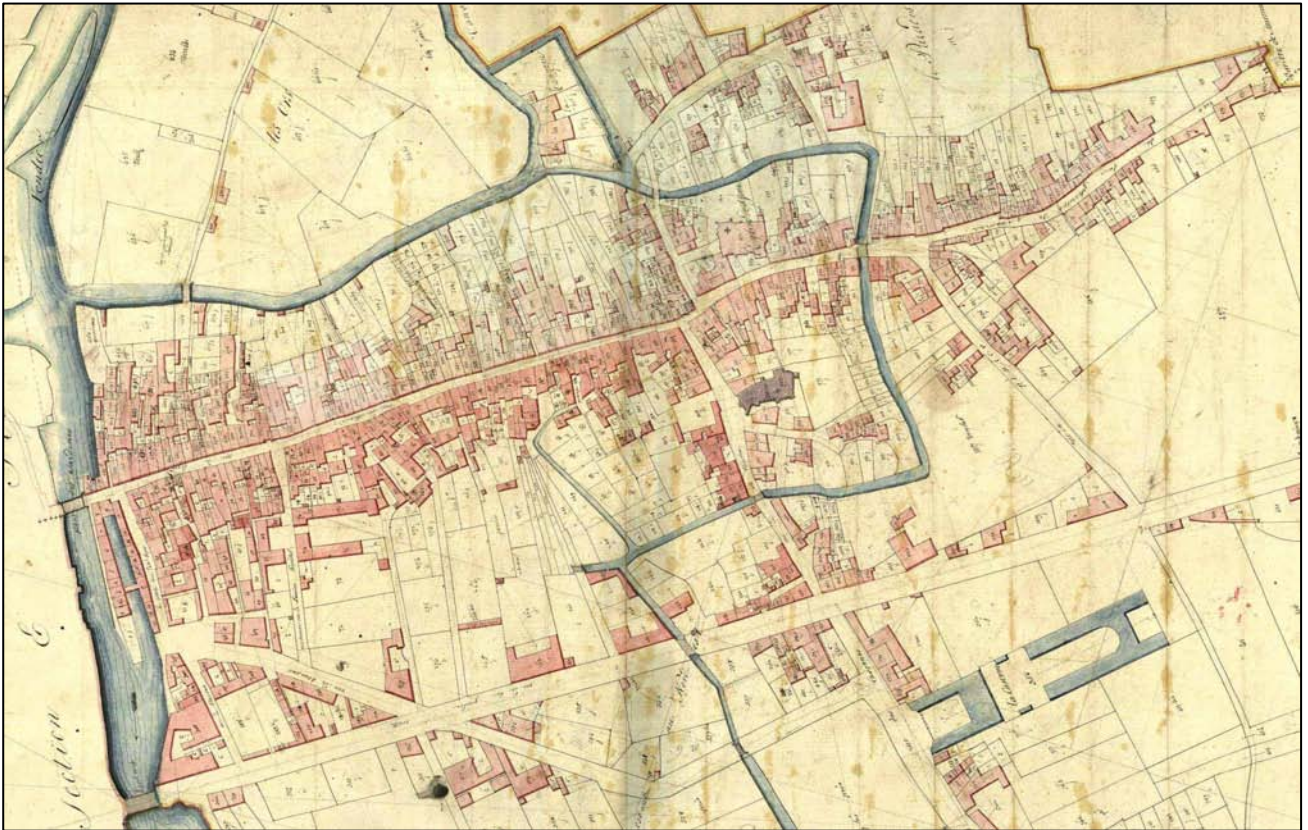


FIG. 134 : Le faubourg des Loges de Fontenay-le-Comte sur les cadastres de 1812 (section F, en haut) et 1843 (section C2, en bas).

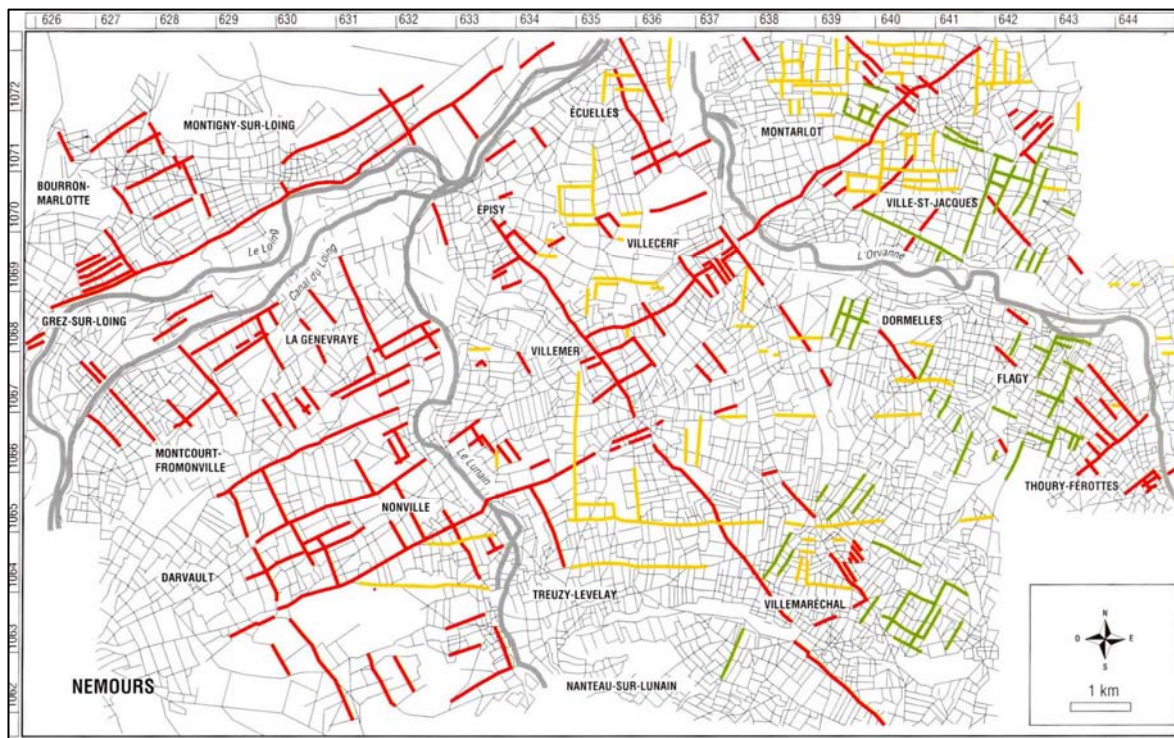


FIG. 135 : Les réseaux de formation du Gâtinais oriental. Source : [Marchand 1997 : IV]

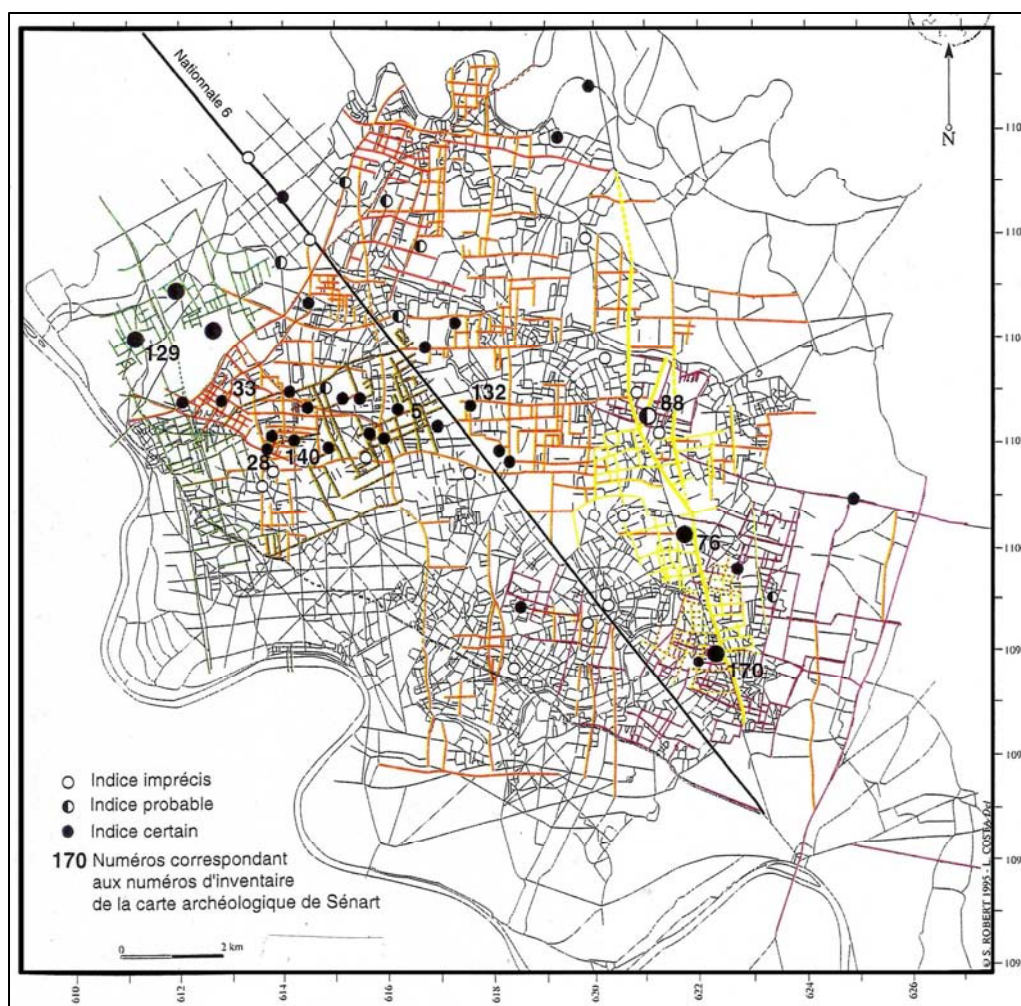


FIG. 136 : Les réseaux de formation du plateau de Melun-Sénart (Ile-de-France). Source : [Robert 1996b : fig. I]

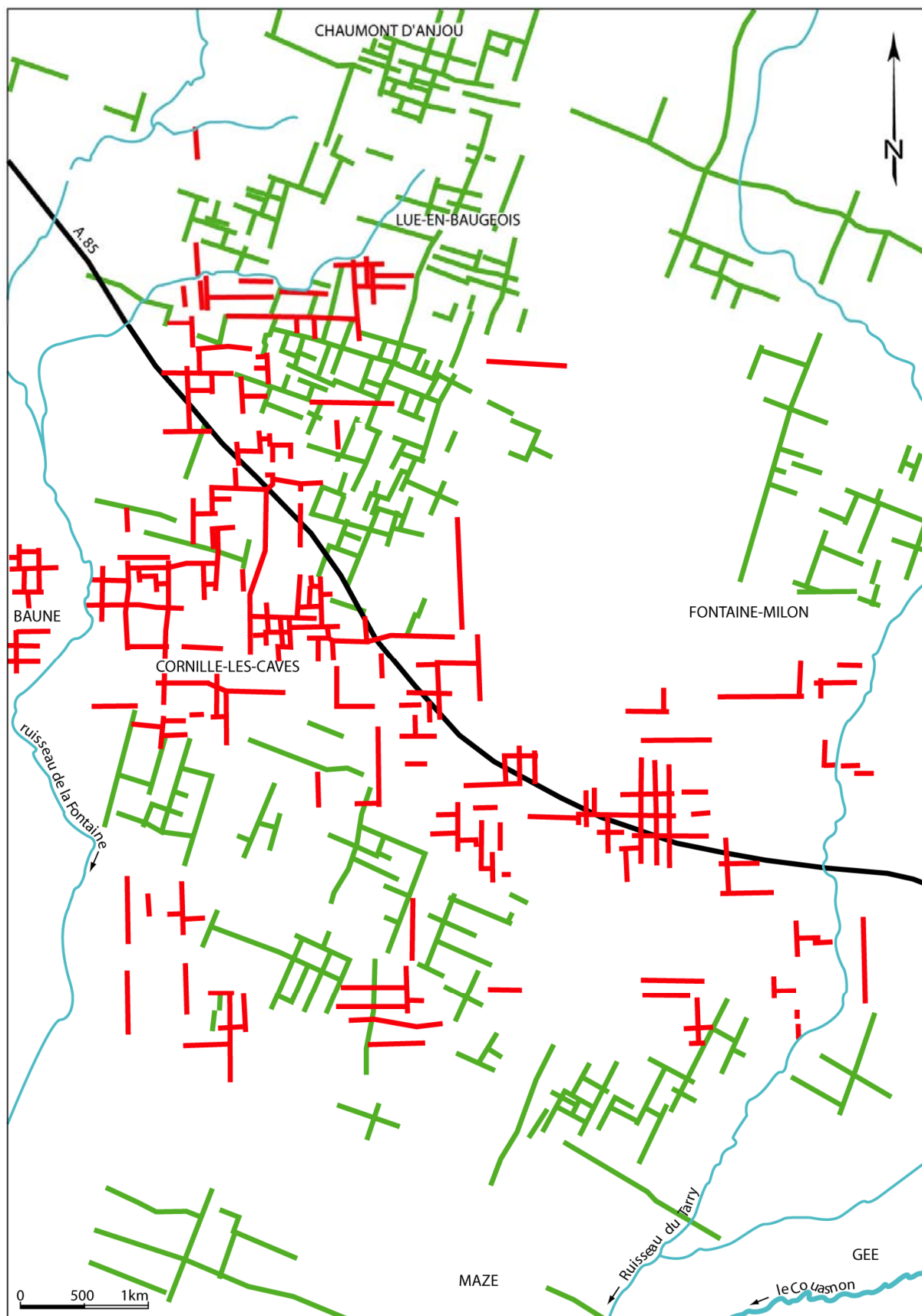


FIG. 137 : Les réseaux à 0°E (rouge) et 20°E (vert) du Baugeois.
 Source : [Chouquer *et al.* 1997], document retravaillé par C. Lavigne [2003]



FIG. 138 : Limites relevées par M.-Cl. Bakkal-Lagarde dans la plaine de Niort (communes de St-Gelais et François). Source : [Bakkal-Lagarde s.d. (1994) : 271, fig. 115].

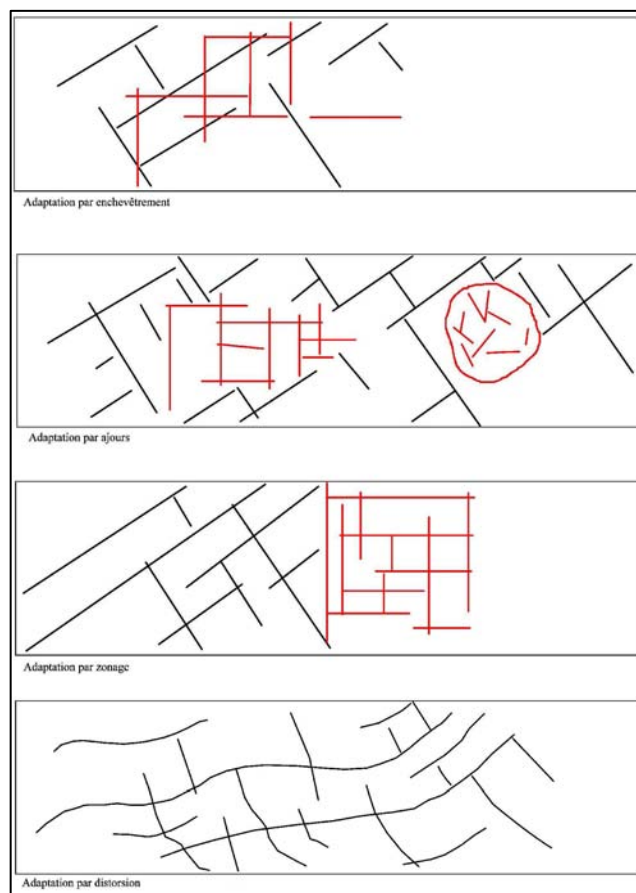


FIG. 139 : Les différentes adaptations des réseaux de formes formalisées par C. Marchand. Source : [Marchand 2000 : fig. 102]



FIG. 140 : Report des formes fossiles connues par l'archéologie, la prospection aérienne et la photo-interprétation sur la mission aérienne de l'IGN de 1950.
Source : mission IGN F 1227-1427 (1950)

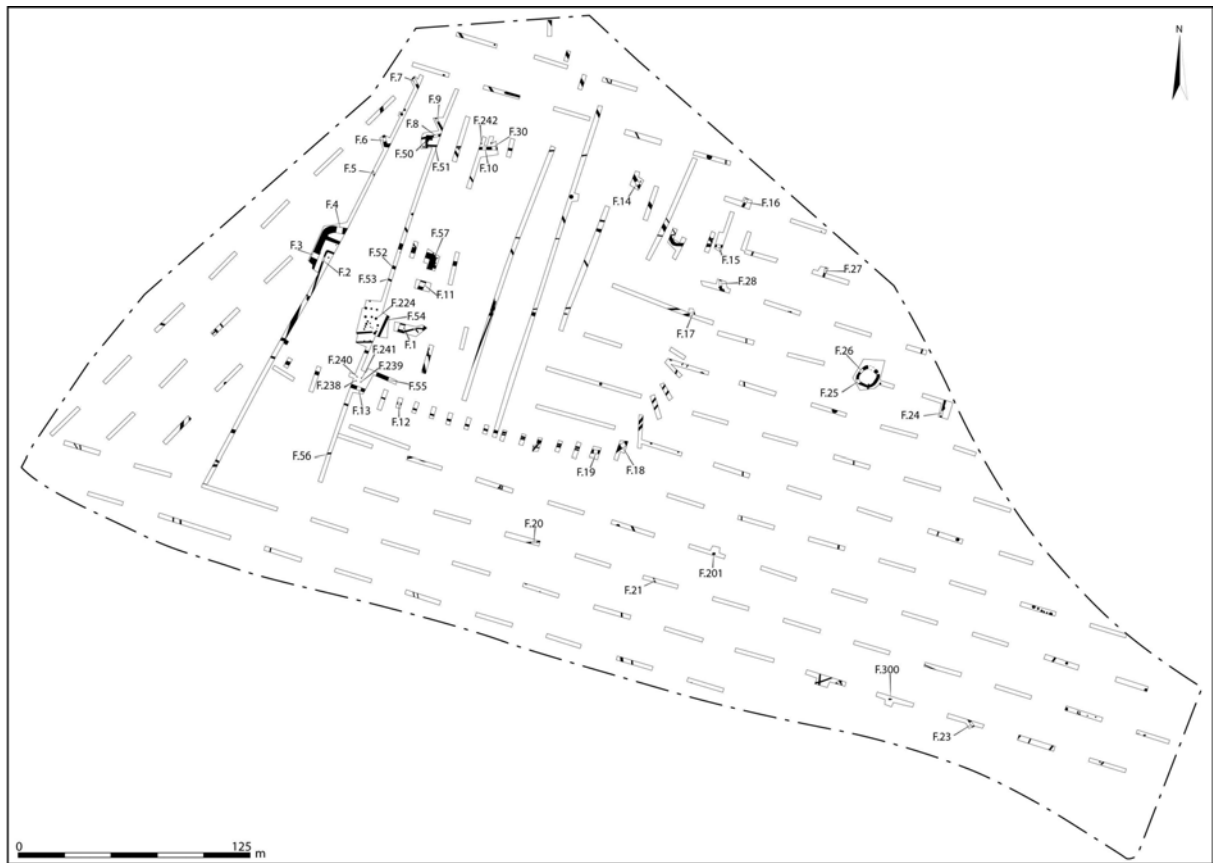


FIG. 141 : Plan général du gisement archéologique du Pas de Noyer (Ste-Hermine).
Source : [Nillesse 2002a : fig. 4]

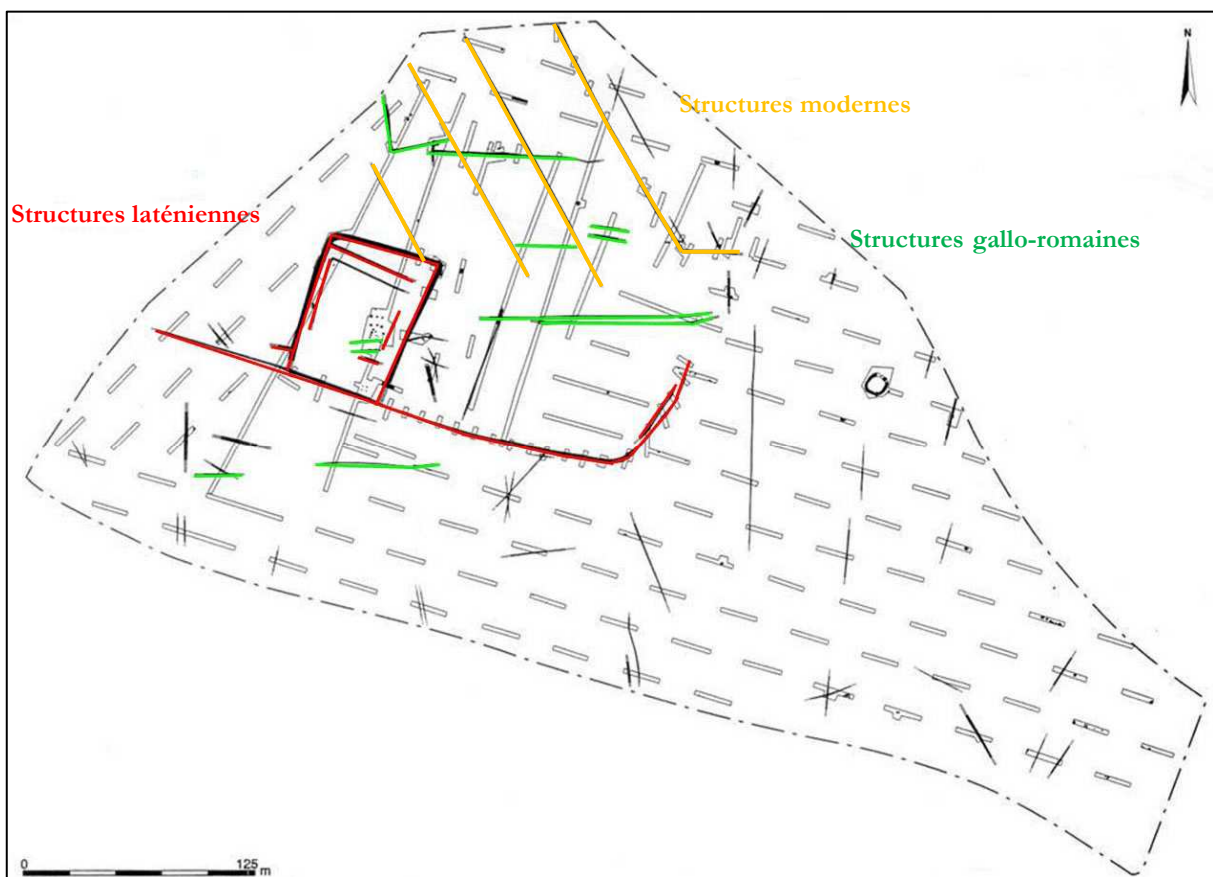


FIG. 142 : Proposition de restitution des structures du gisement du Pas de Noyer.
Source : [Nillesse 2002a : fig. 5]

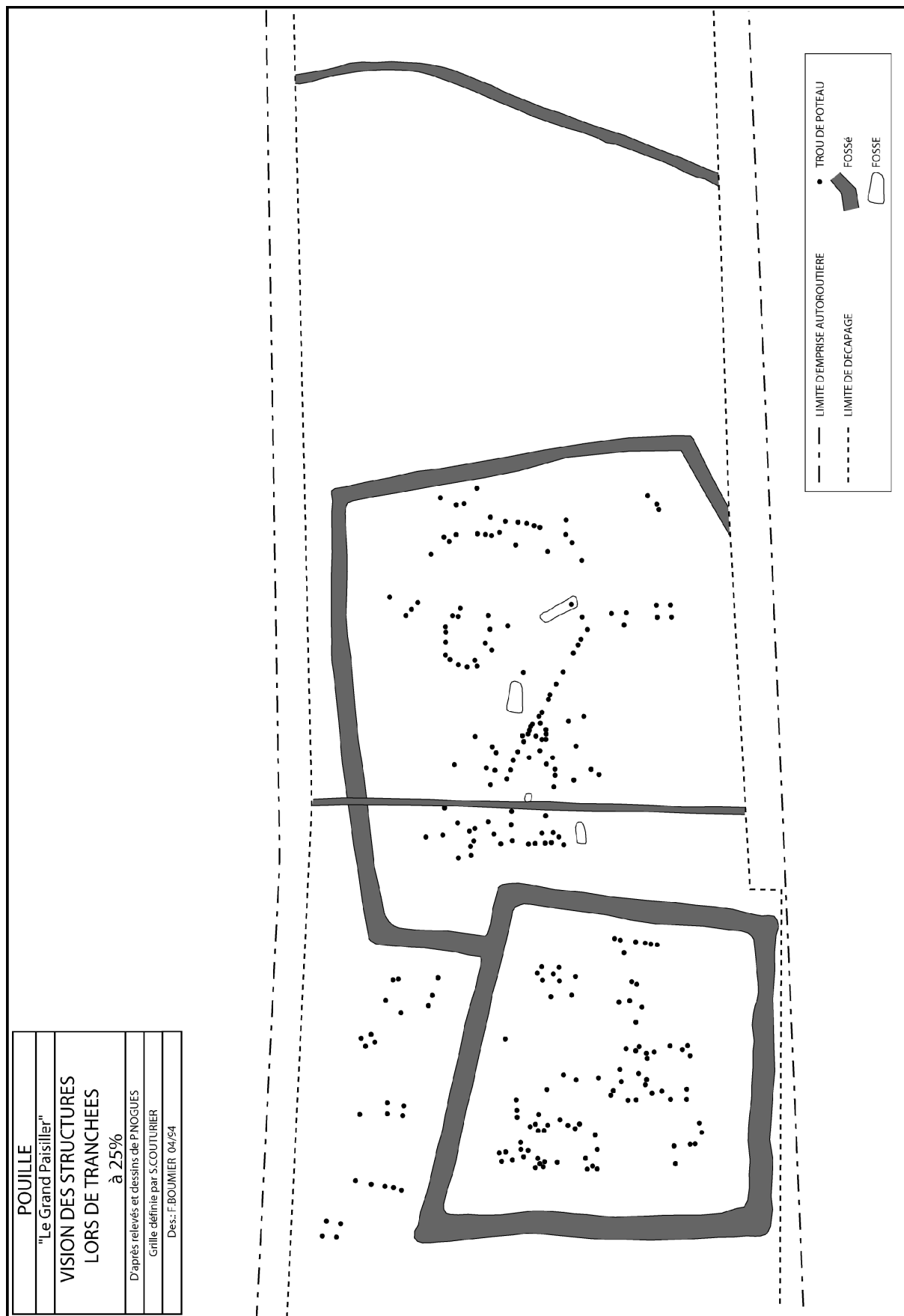


FIG. 143 : Plan général du gisement archéologique du Grand Paisiller (Pouillé).
Source : [Nillesse 1993d : fig. 3].

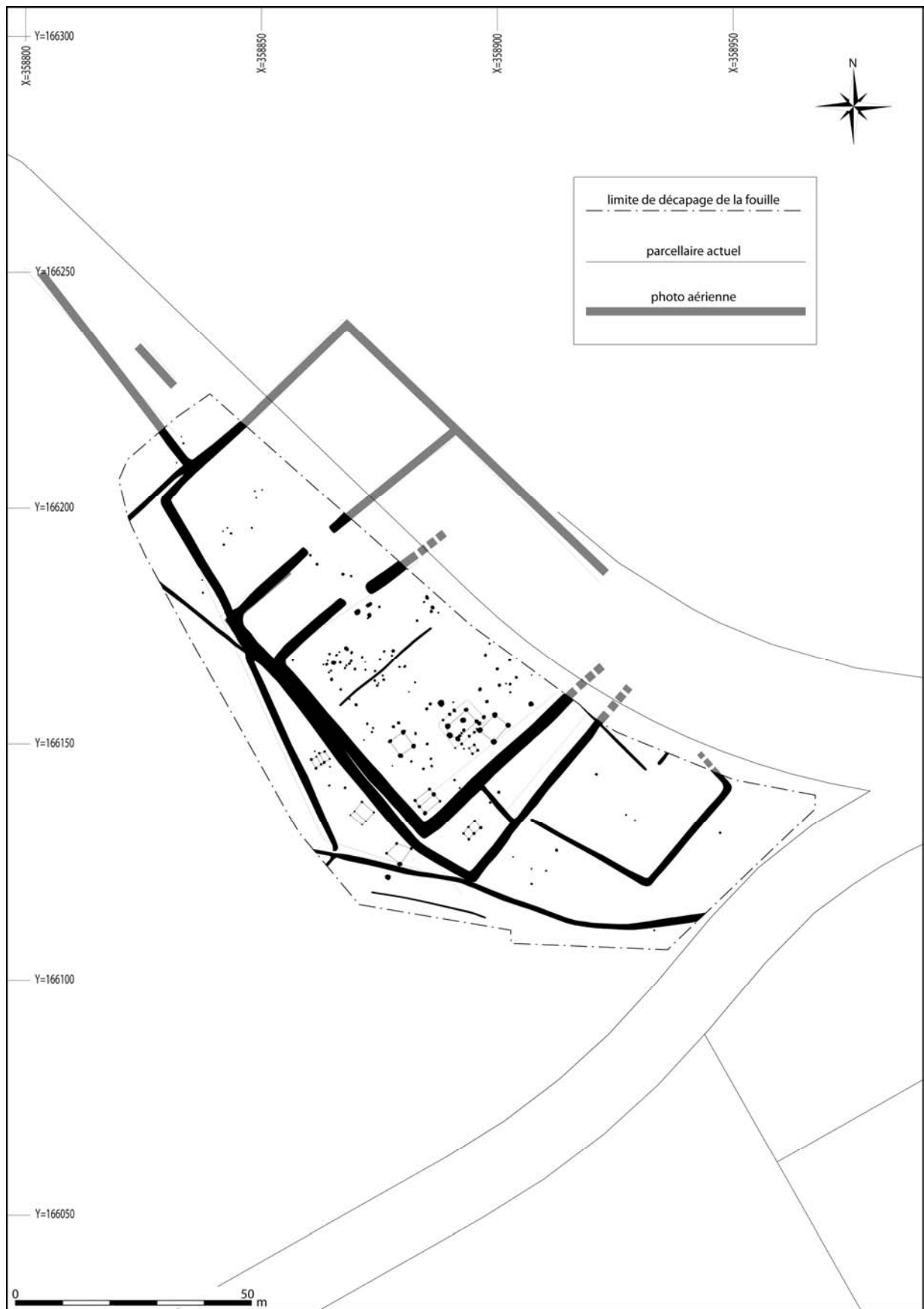


FIG. 144 : Plan général du gisement archéologique du Coq Hardi (Fontenay-le-Comte).
Source : [Nillesse 2006 : fig. 8]

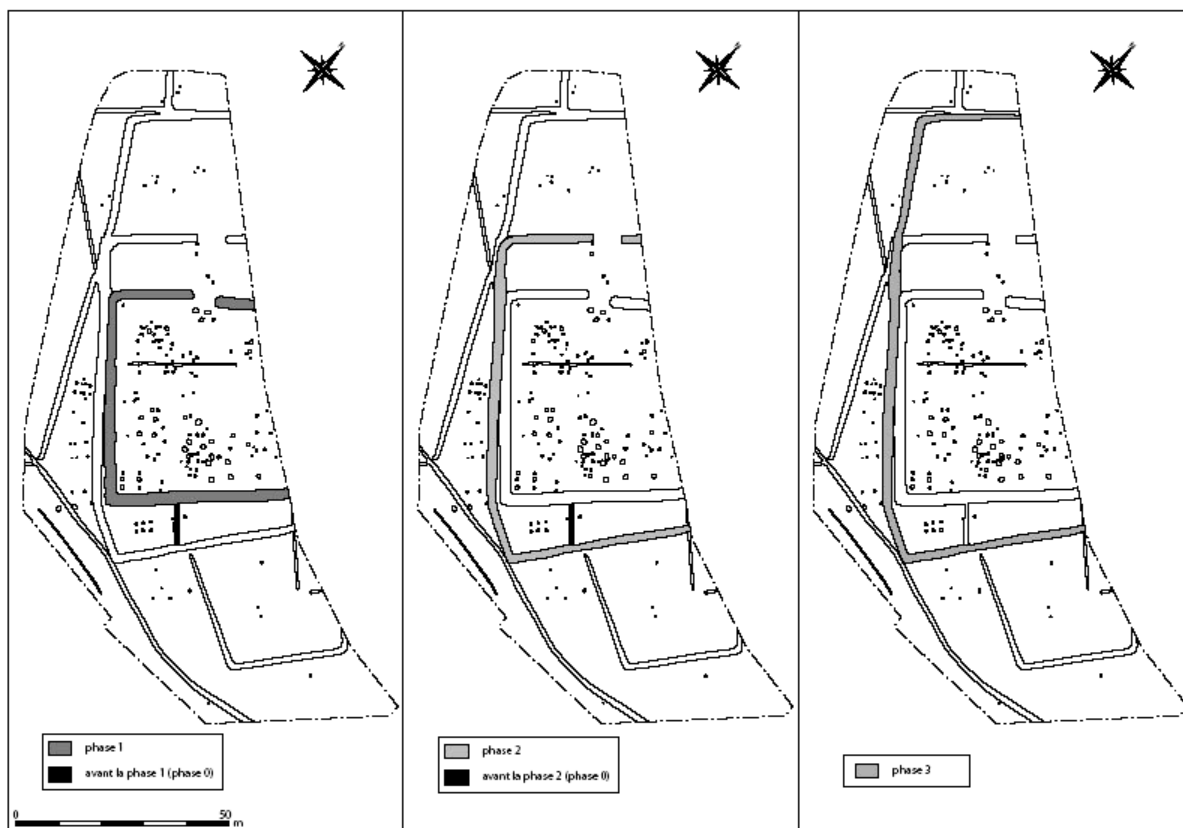


FIG. 145 : Plans des phases 0 à 3 du Coq Hardi. Source : [Nillesse 2006 : fig. 29]

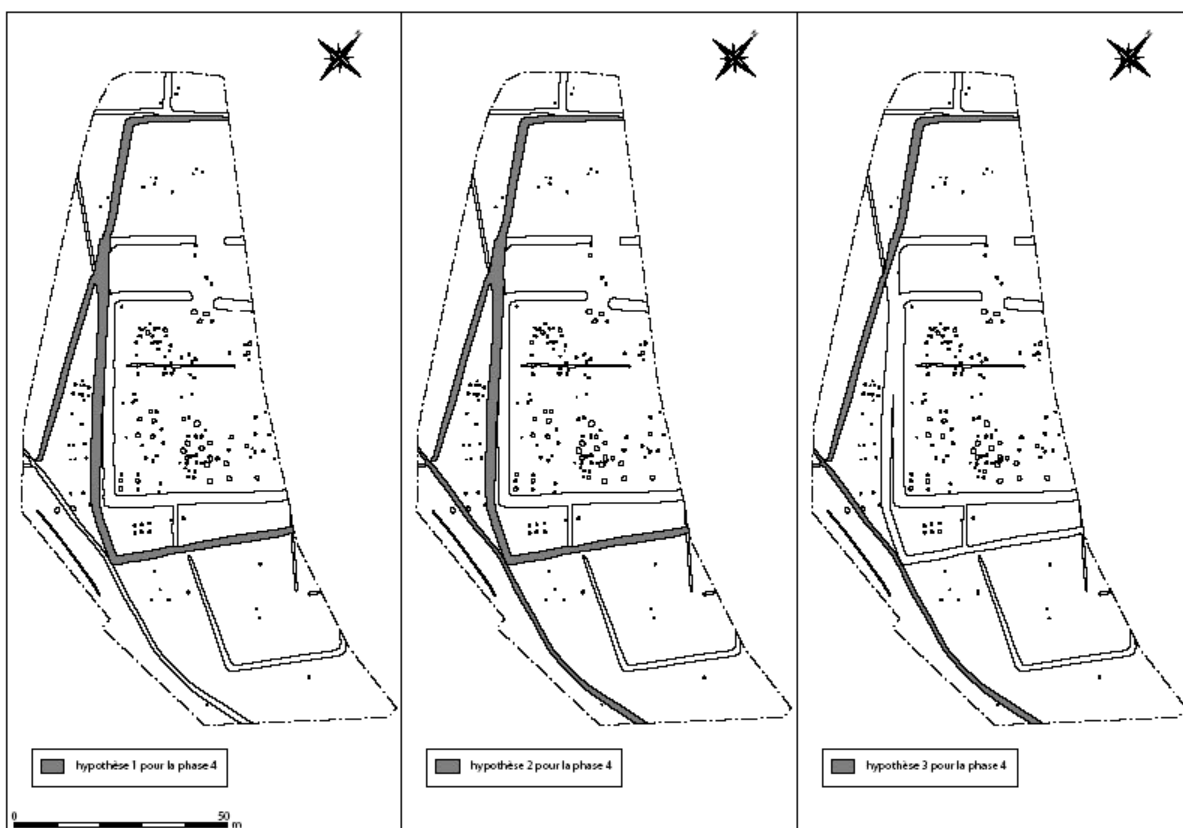


FIG. 146 : Plans de la phase 4 du Coq Hardi. Source : [Nillesse 2006 : fig. 30]

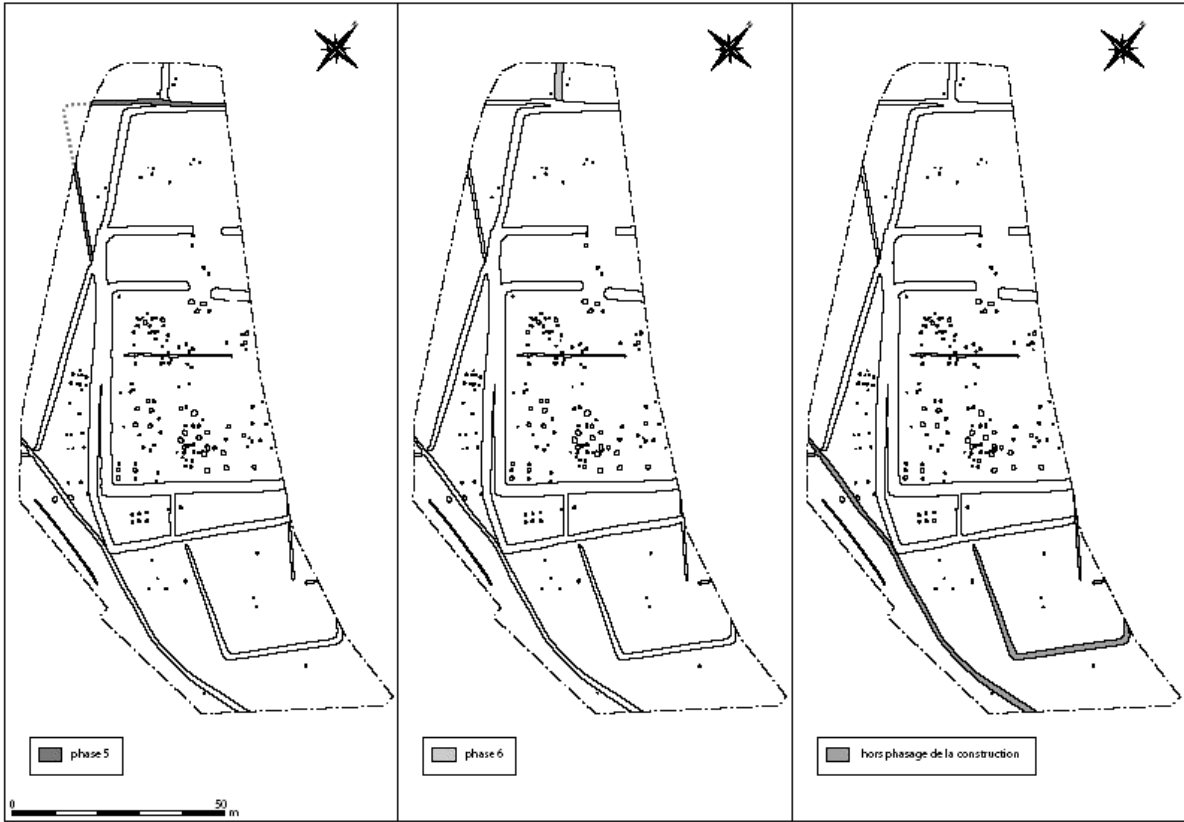


FIG. 147 : Plans des phases 5, 6 et des structures hors phases du Coq Hardi.
 Source : [Nillesse 2006 : fig. 31]

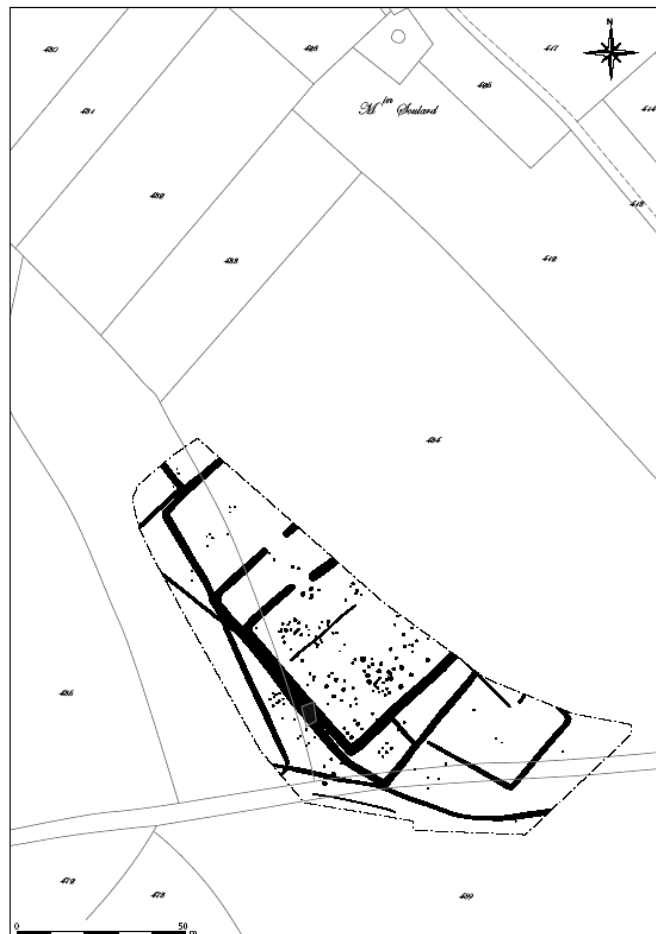


FIG. 148 : Le gisement du Coq Hardi sur le cadastre de 1843. Source : [Nillesse 2006 : fig. 11]

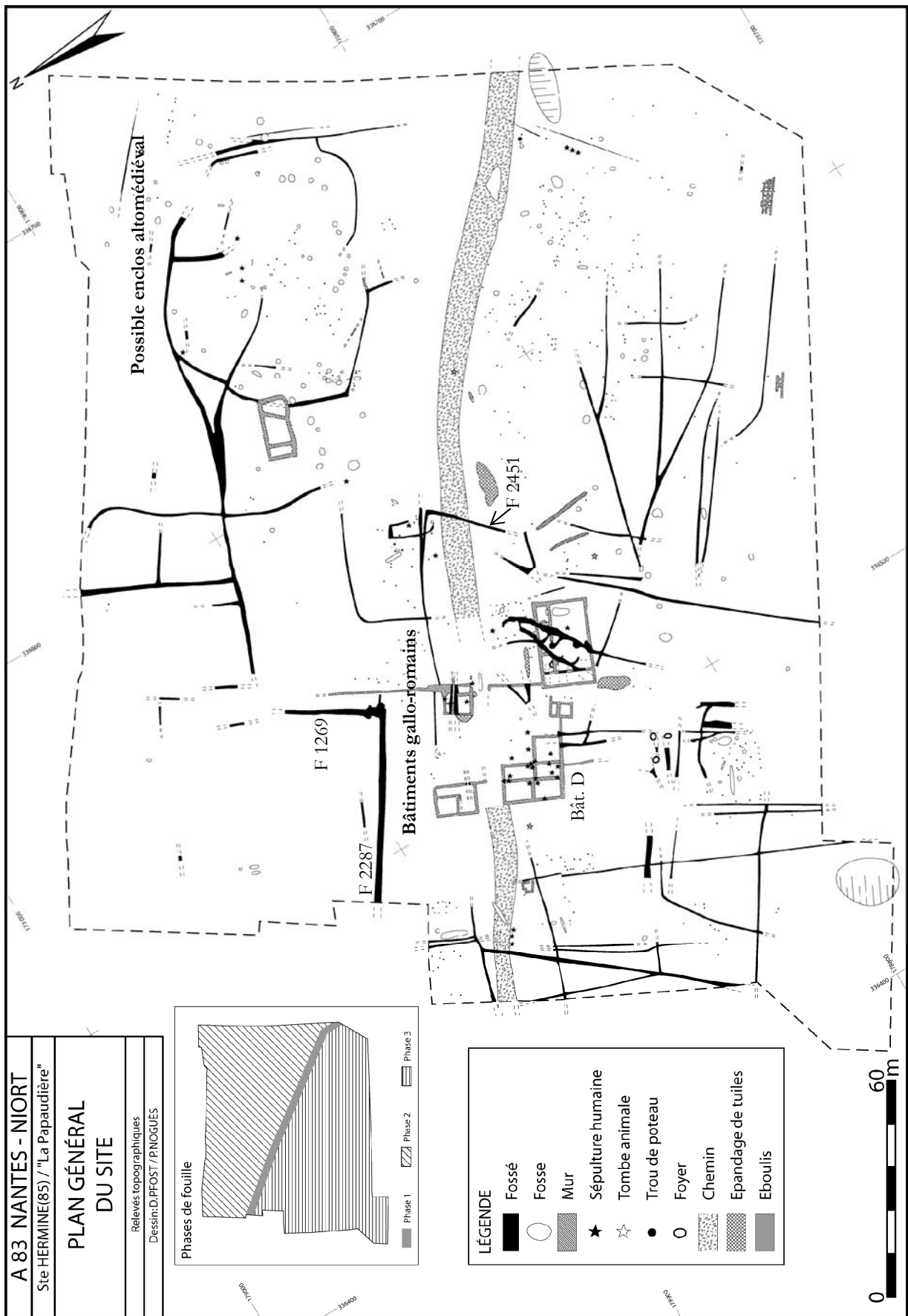


FIG. 149 : Plan général du gisement archéologique de La Papaudière (Ste-Hermine).
 Source : [André 1992 : fig. 10]

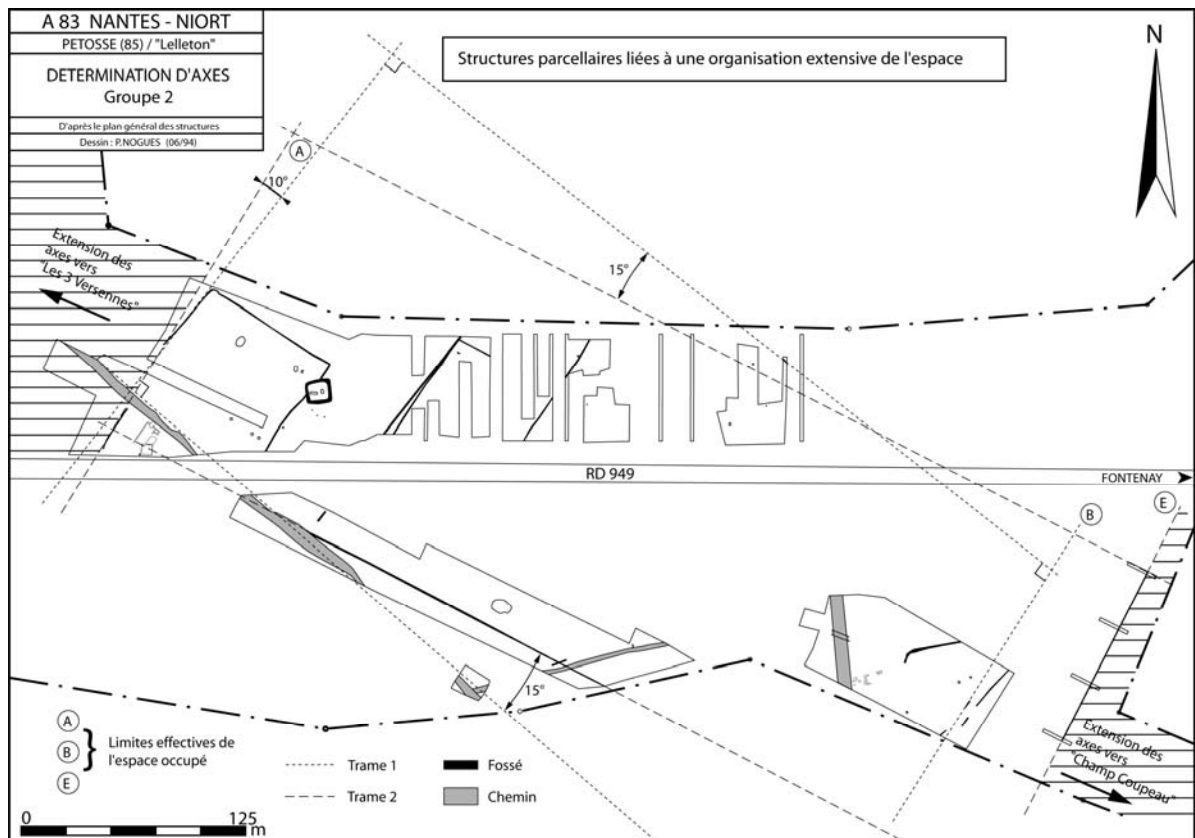


FIG. 150 : Fossés du gisement Lelleton (Petosse) liés à une organisation spatiale extensive.
 Source : [Moron 1993 : fig. 76]

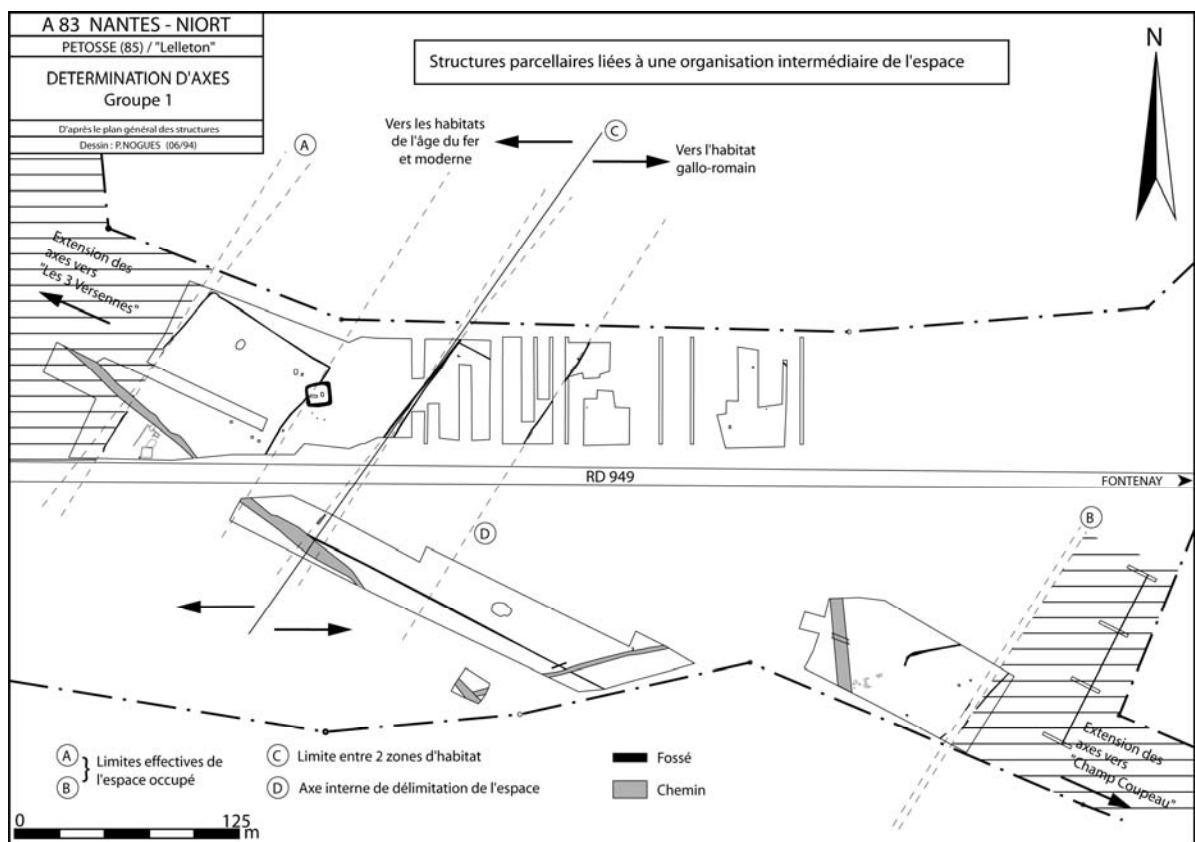


FIG. 151 : Fossés intermédiaires du gisement Lelleton (Petosse) liés à des divisions internes de l'espace. Source : [Moron 1993 : fig. 75]

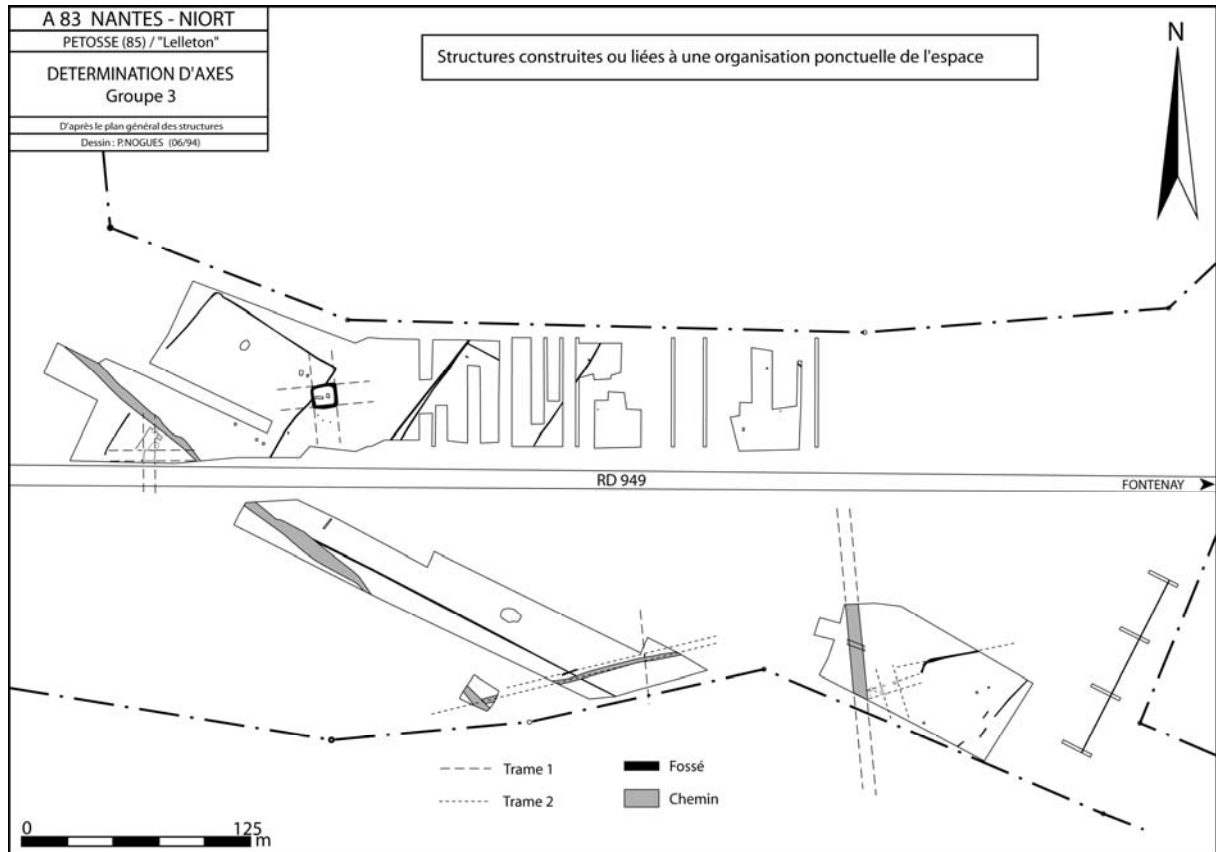


FIG. 152 : Fossés du gisement Lelleton (Petosse) liés à une organisation « ponctuelle » de l'espace.
 Source : [Moron 1993 : fig. 77]

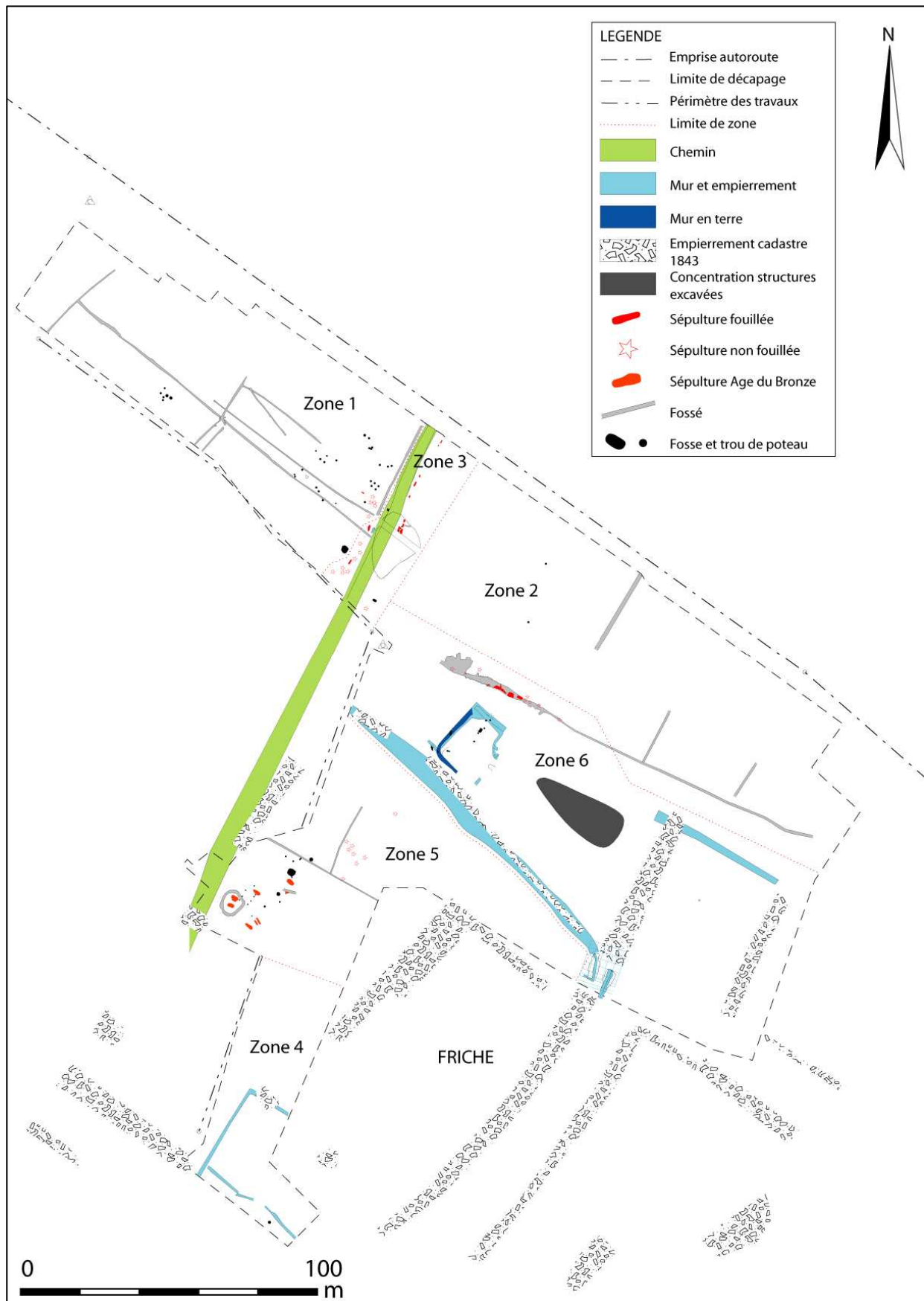


FIG. 153 : Plan général du gisement archéologique des Ouches (Auzay). Source : [Lourdaux 1995]

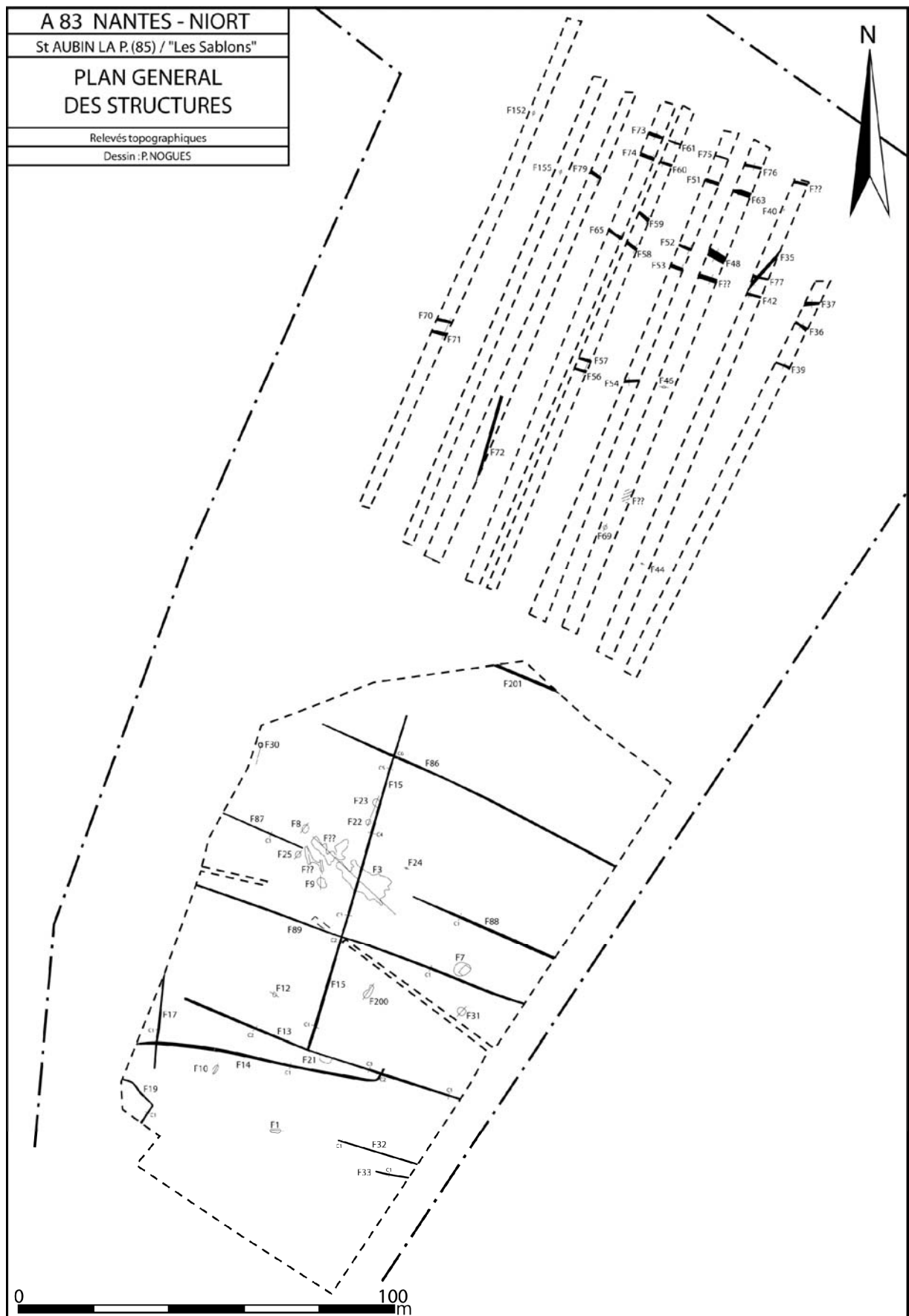


FIG. 154 : Plan général du gisement archéologique des Sablons (St-Aubin-la-Plaine).
Source : [Nillesse 1993c : fig. 9]

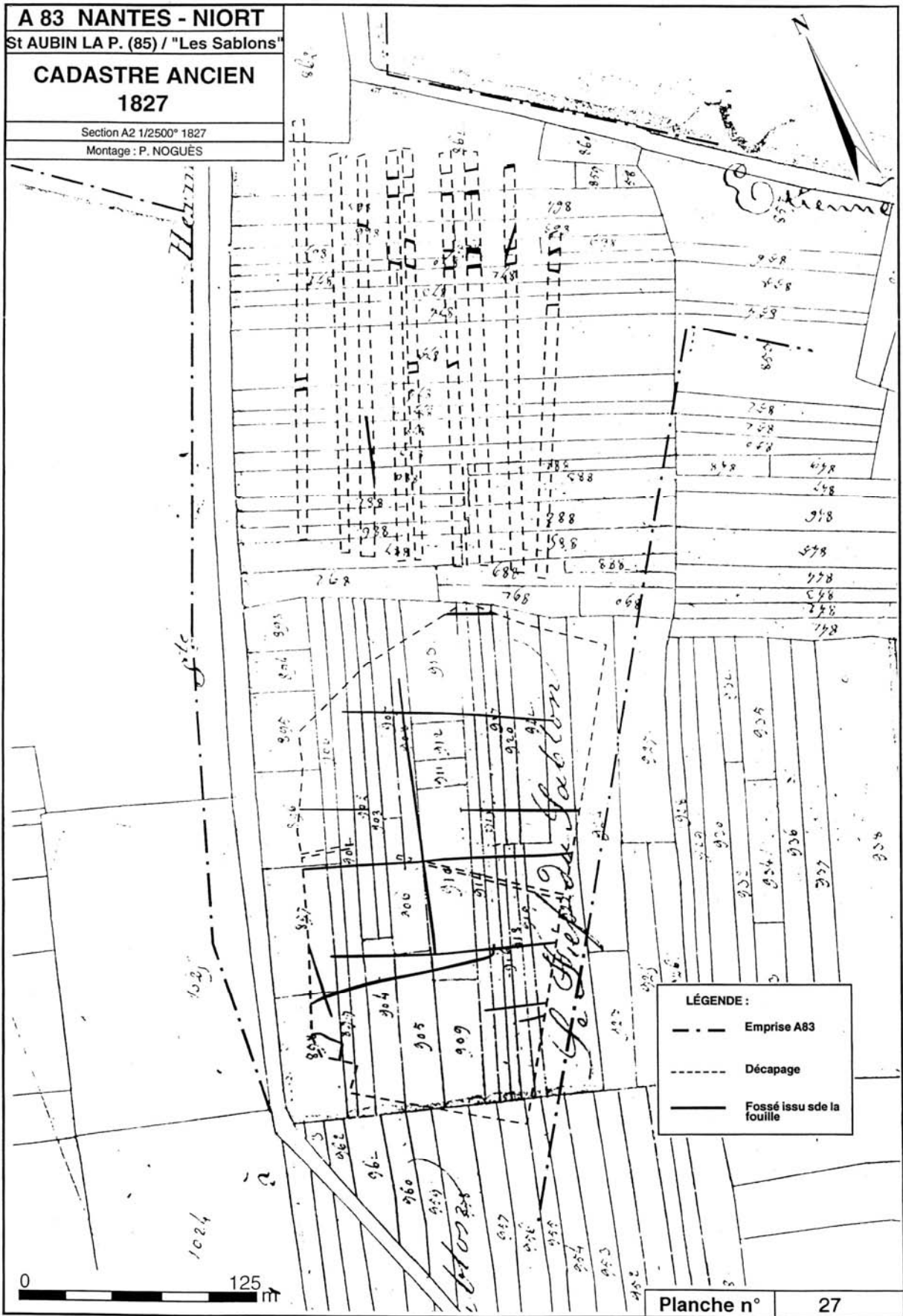


FIG. 155 : Report des structures du gisement des Sablons (St-Aubin-la-Plaine) sur le fond cadastral ancien (1827). Source : [Nillesse 1993c : fig. 27]



FIG. 156 : Report des structures du gisement du Grand Magnil sur le fond cadastral ancien (St-Étienne-de-Brillouet, 1827). Source : [Violet 1993-1995 : vol. 2, fig. 66]

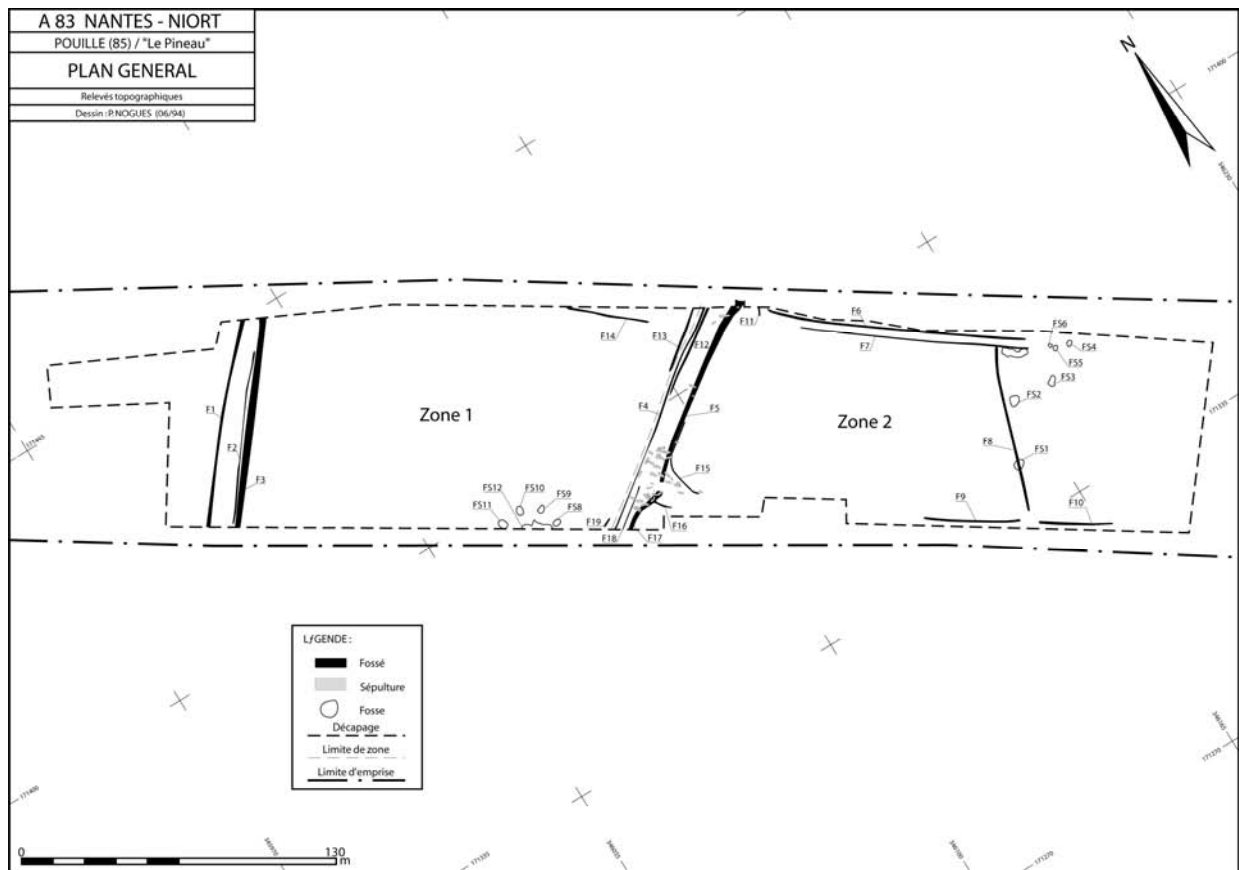


FIG. 157 : Plan général du gisement archéologique du Pineau (Pouillé).
 Source : [Guérin 1993b : fig. 8]

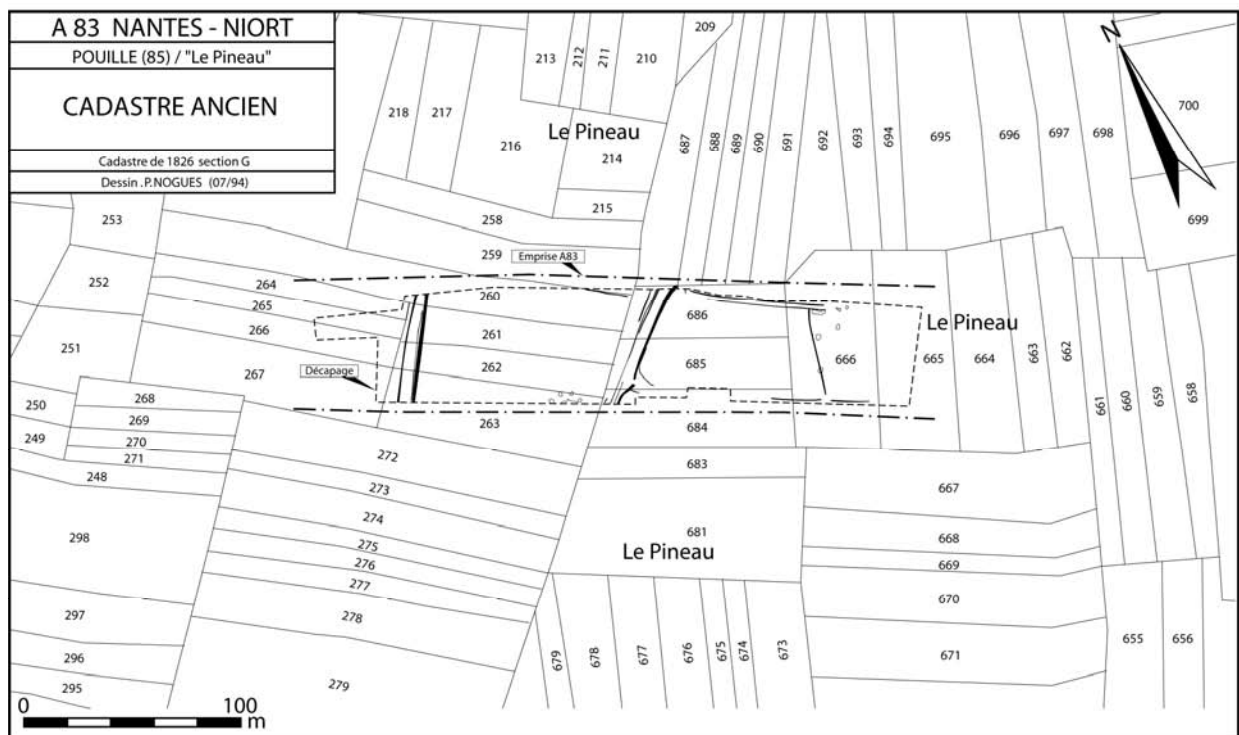


FIG. 158 : Report des structures du gisement du Pineau sur le fond cadastral ancien (Pouillé, 1826). Source : [Guérin 1993b : fig. 3]

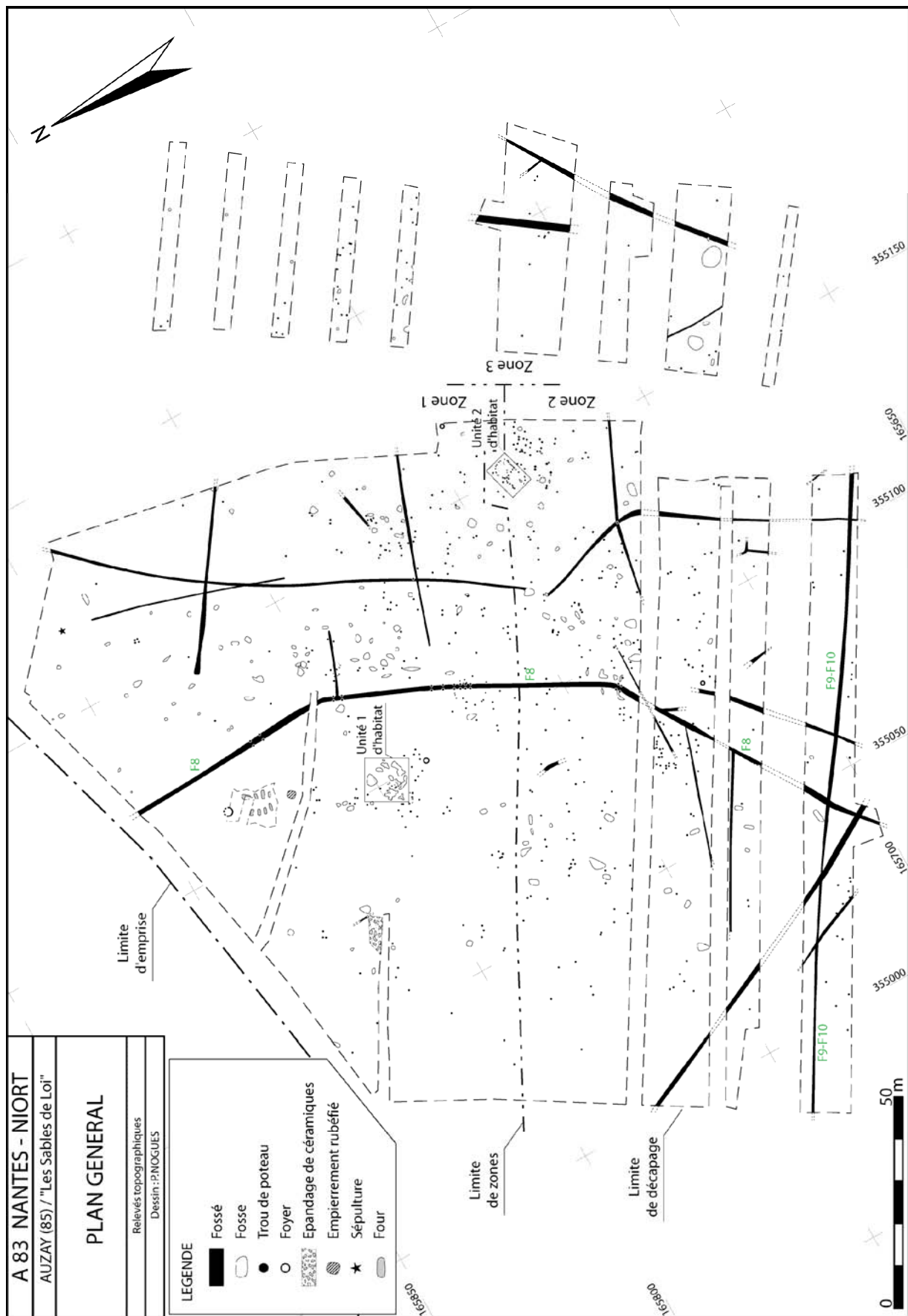


FIG. 159 : Plan général du gisement archéologique des Sables de Loi (Auzay).
 Source : [André 1993b : fig. 10]. Nous avons ajouté certains numéros de structures (en vert).

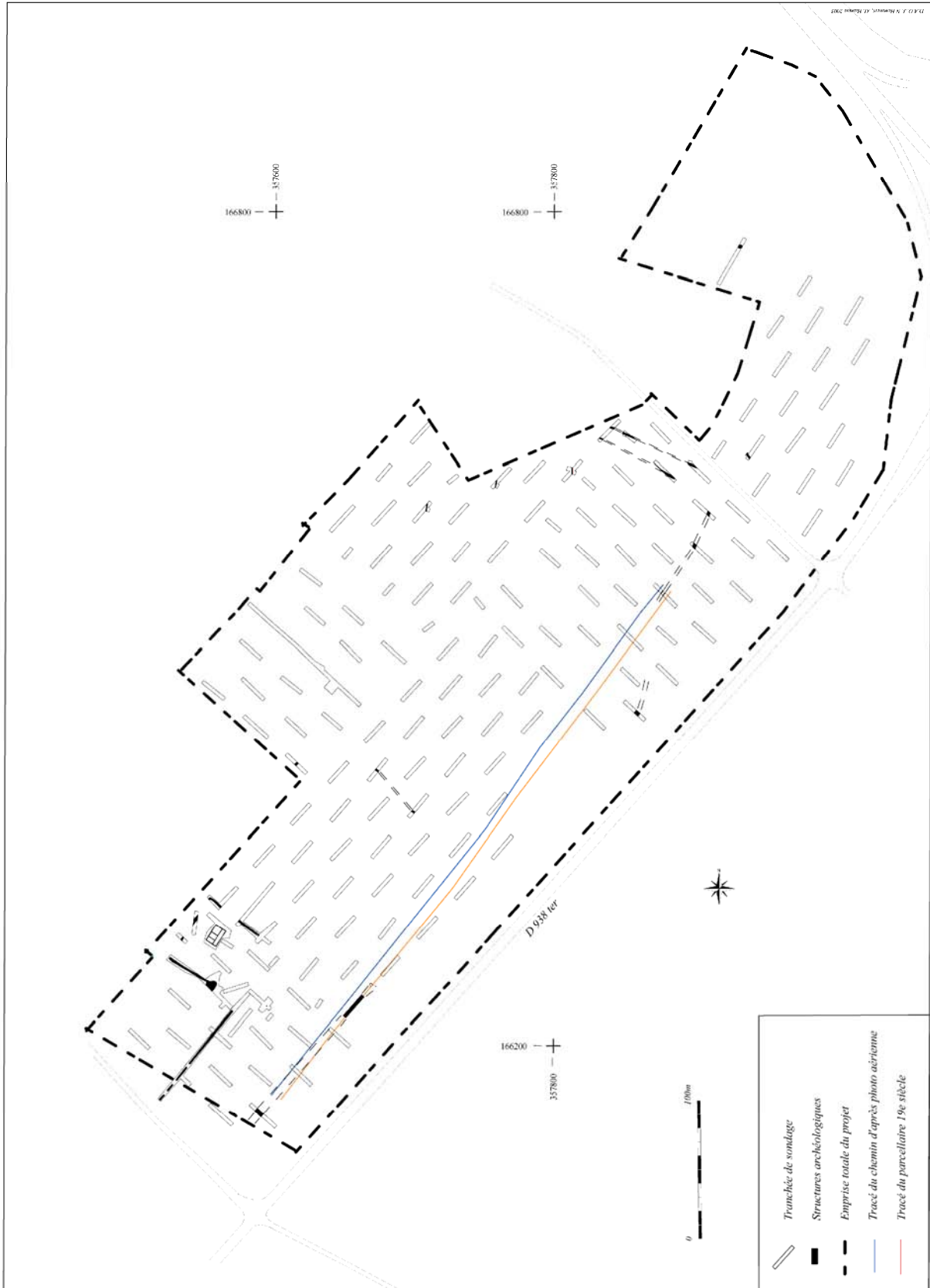


FIG. 160 : Plan général de l'évaluation du Vendéopôle Sud-Vendée (Fontenay-le-Comte).
Source : [Hamon 2003]

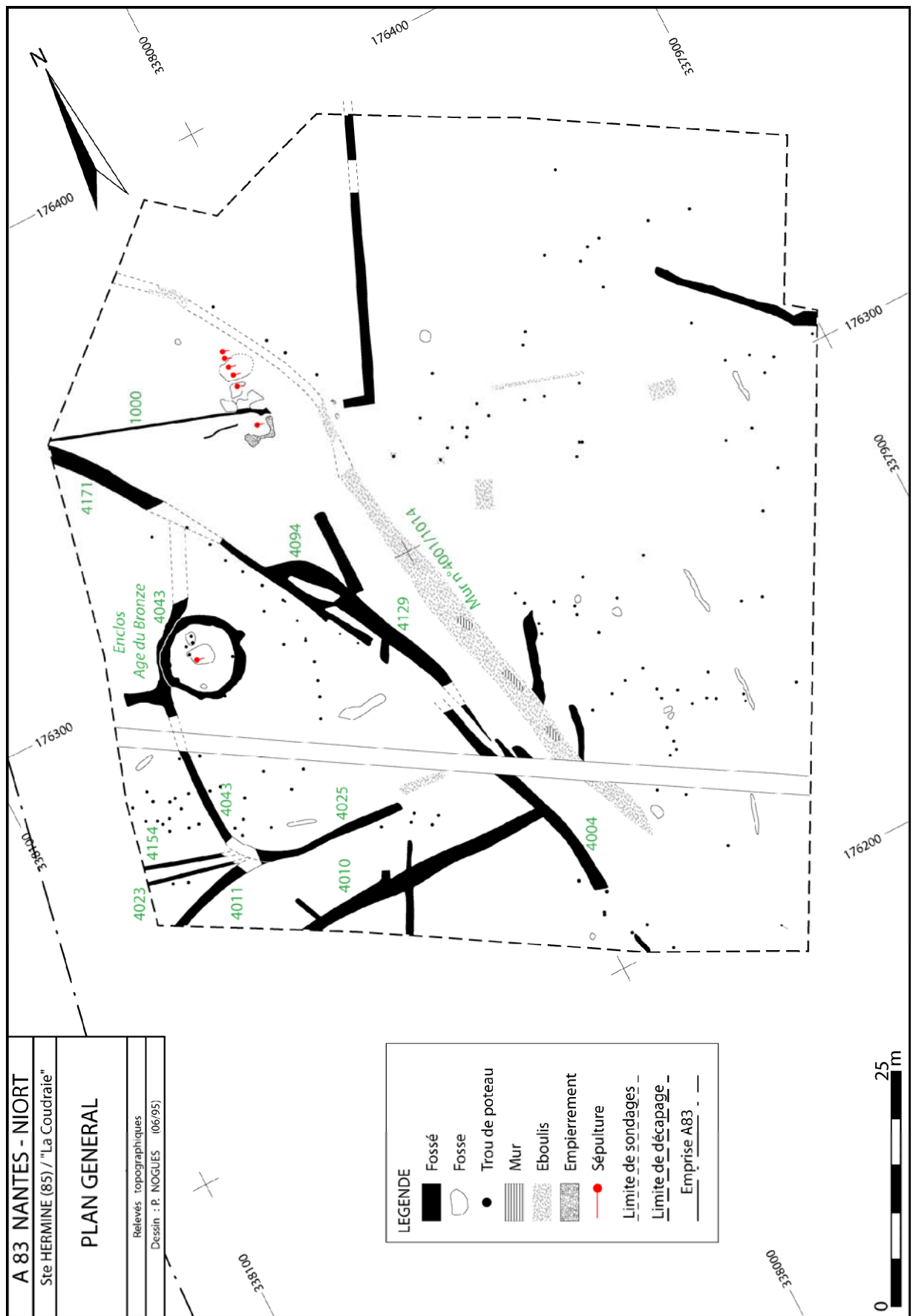


FIG. 161 : Plan général du gisement archéologique de La Coudraie (Ste-Hermine).
 Source : [André 1993b : fig. 11]. Nous avons ajouté certains numéros de structures (en vert).

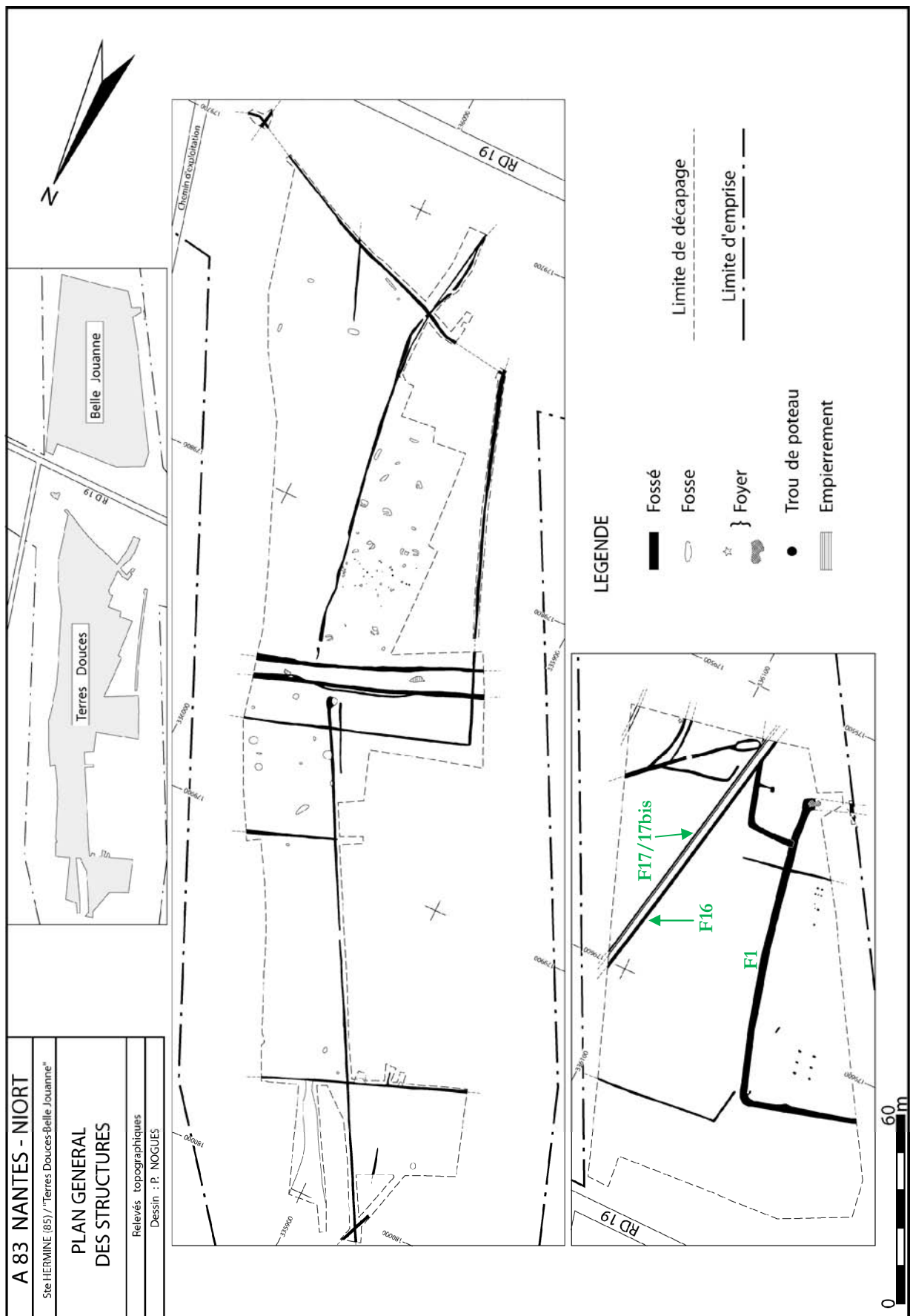


FIG. 162 : Plan général des gisements archéologiques des Terres Douces et de La Belle Jouanne (Ste-Hermine). Source : [Leducq 1991]. Nous avons ajouté certains numéros de structures (en vert).

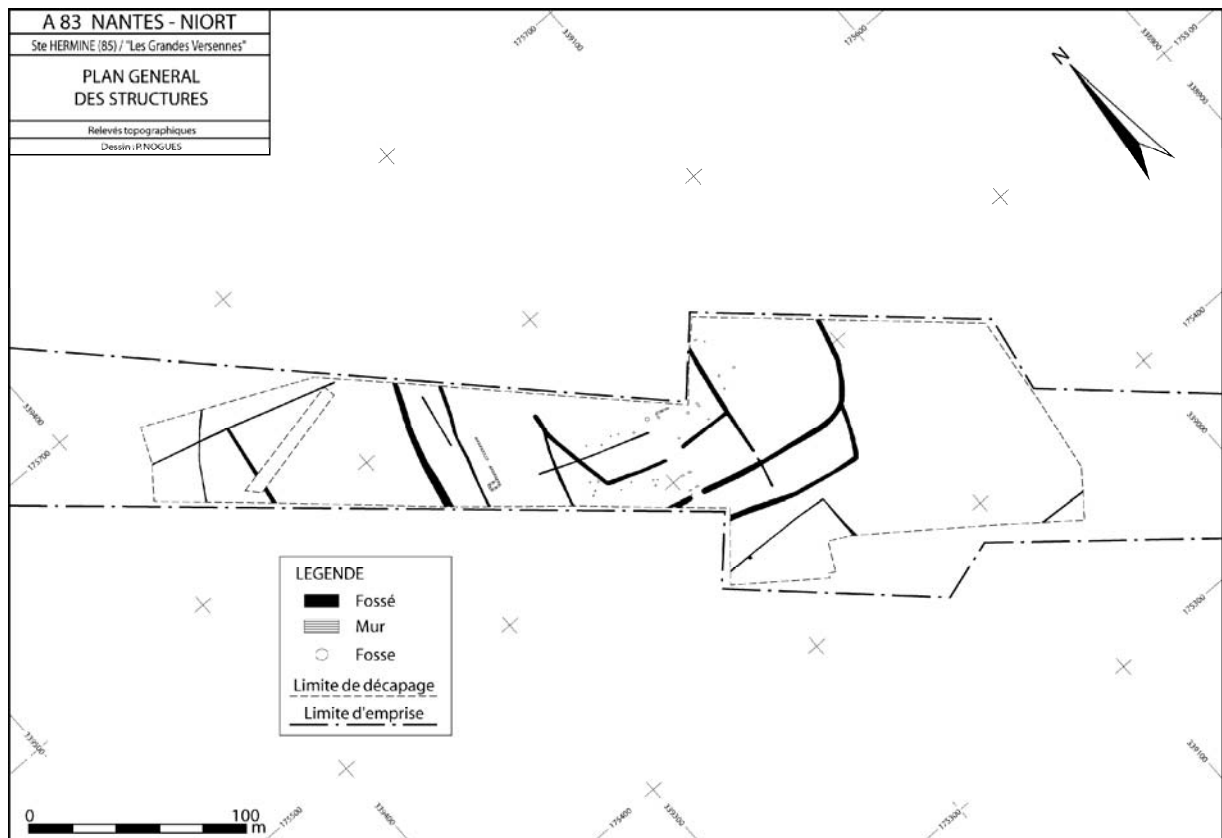


FIG. 163 : Plan général du gisement archéologique des Grandes Versennes (Ste-Hermine).
Source : [Nillesse 1993a]

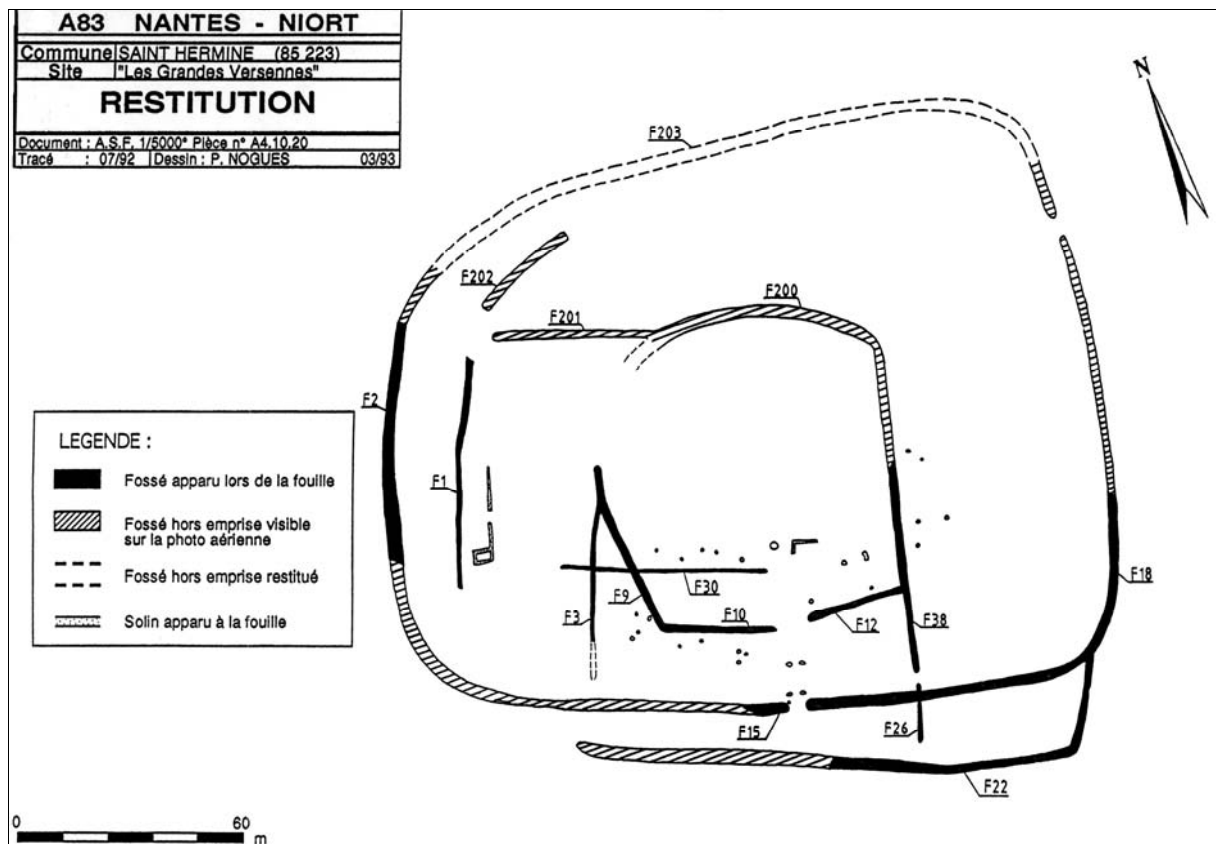


FIG. 164 : Restitution des enclos du gisement des Grandes Versennes (Ste-Hermine) proposée par O. Nillesse. Source : [Nillesse 1993a : fig. 4]

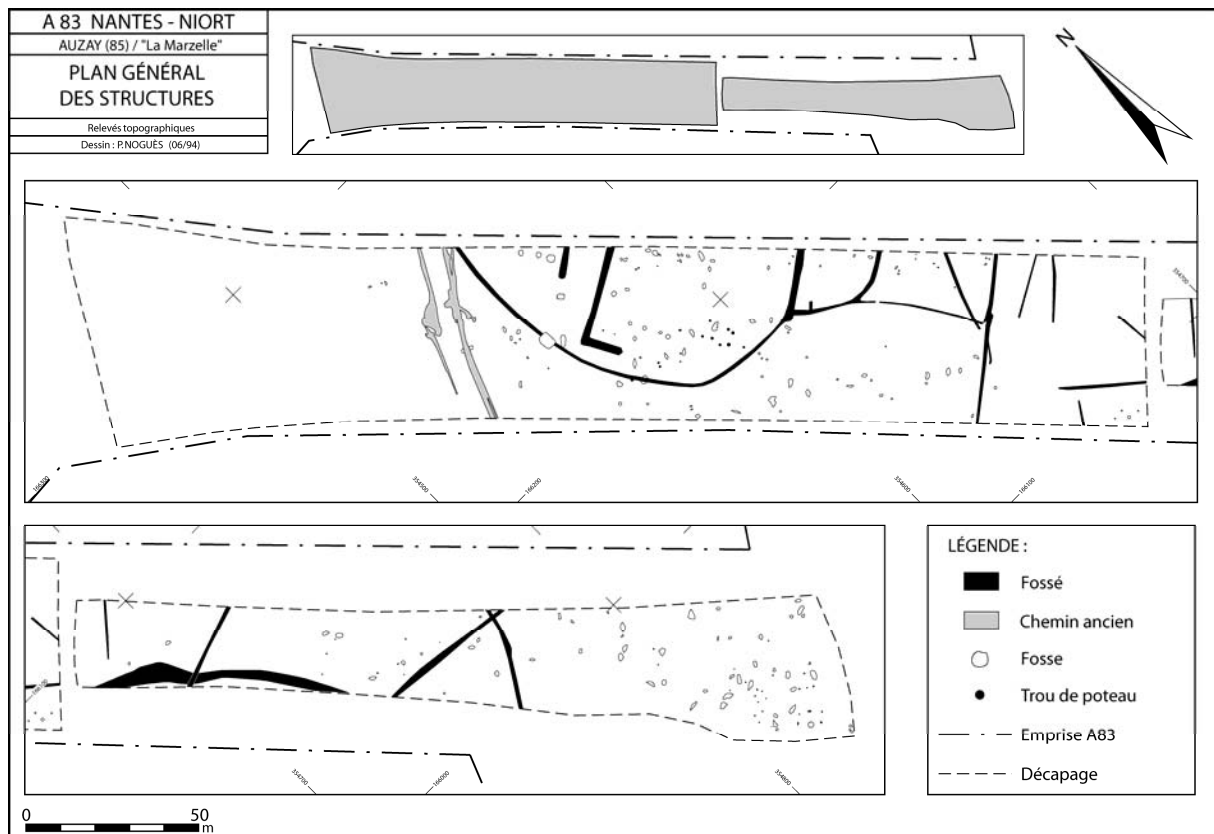


FIG. 165 : Plan général du gisement archéologique de La Marzelle (Auzay).
 Source : [Nillesse 1993b : fig. 4]

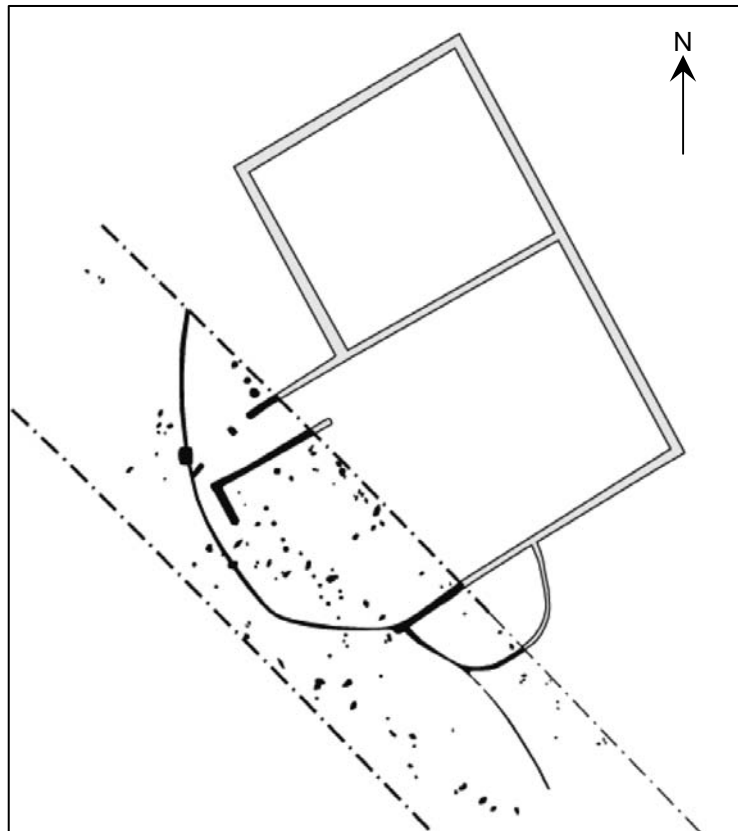


Fig. 166 : Restitution des enclos de La Marzelle (Auzay) proposée par O. Nillesse à partir de la photo-interprétation de la mission de l'Armée de l'Air (1976). Source : [Nillesse 1997 : extrait fig. 242]

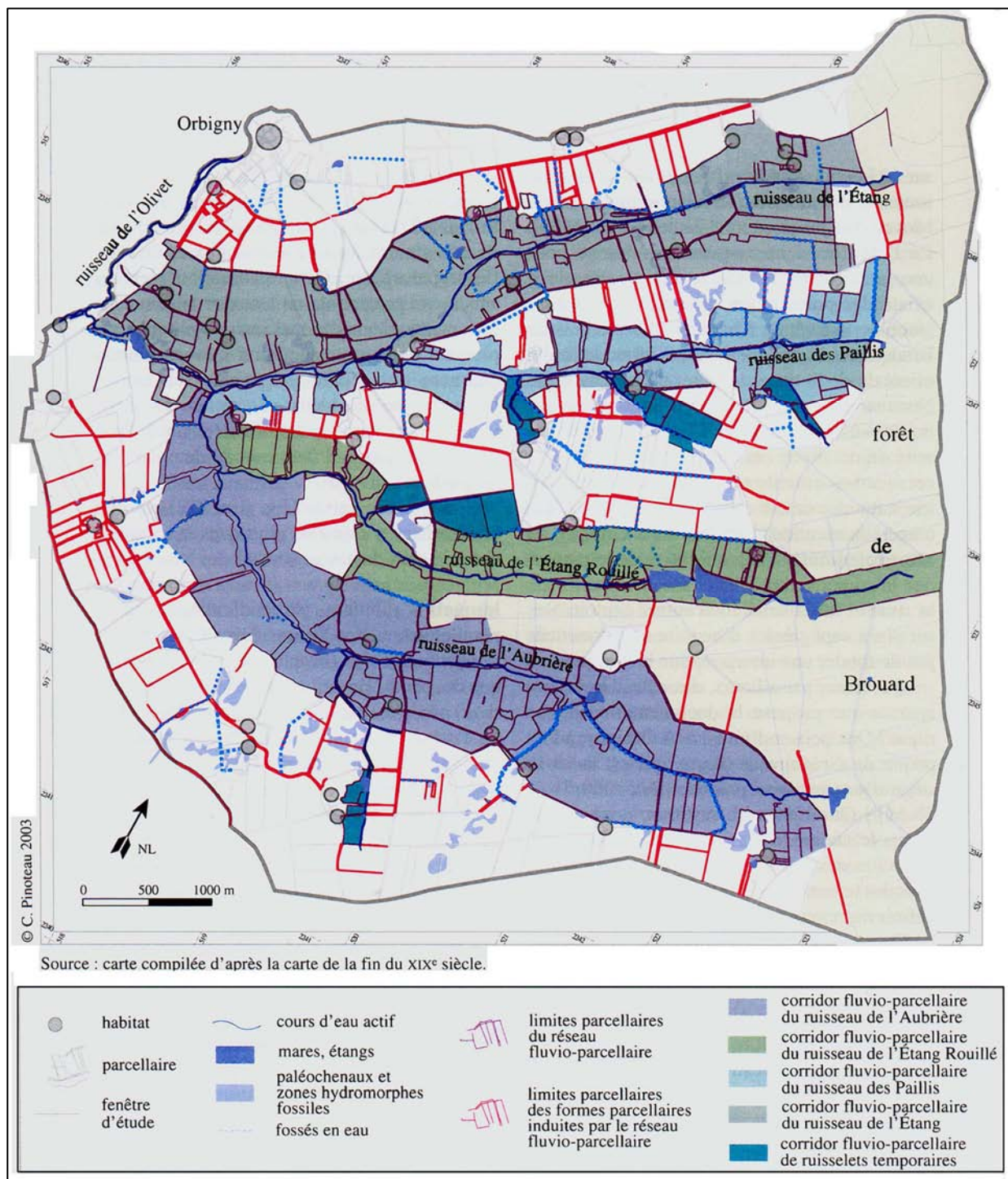


FIG. 167 : Corridors fluvio-parcellaires identifiés par C. Pinoteau dans le bassin-versant de l'Aubrière (Indre-et-Loire). Source : [Di Pietro & Pinoteau 2003 : 272, fig. 3]

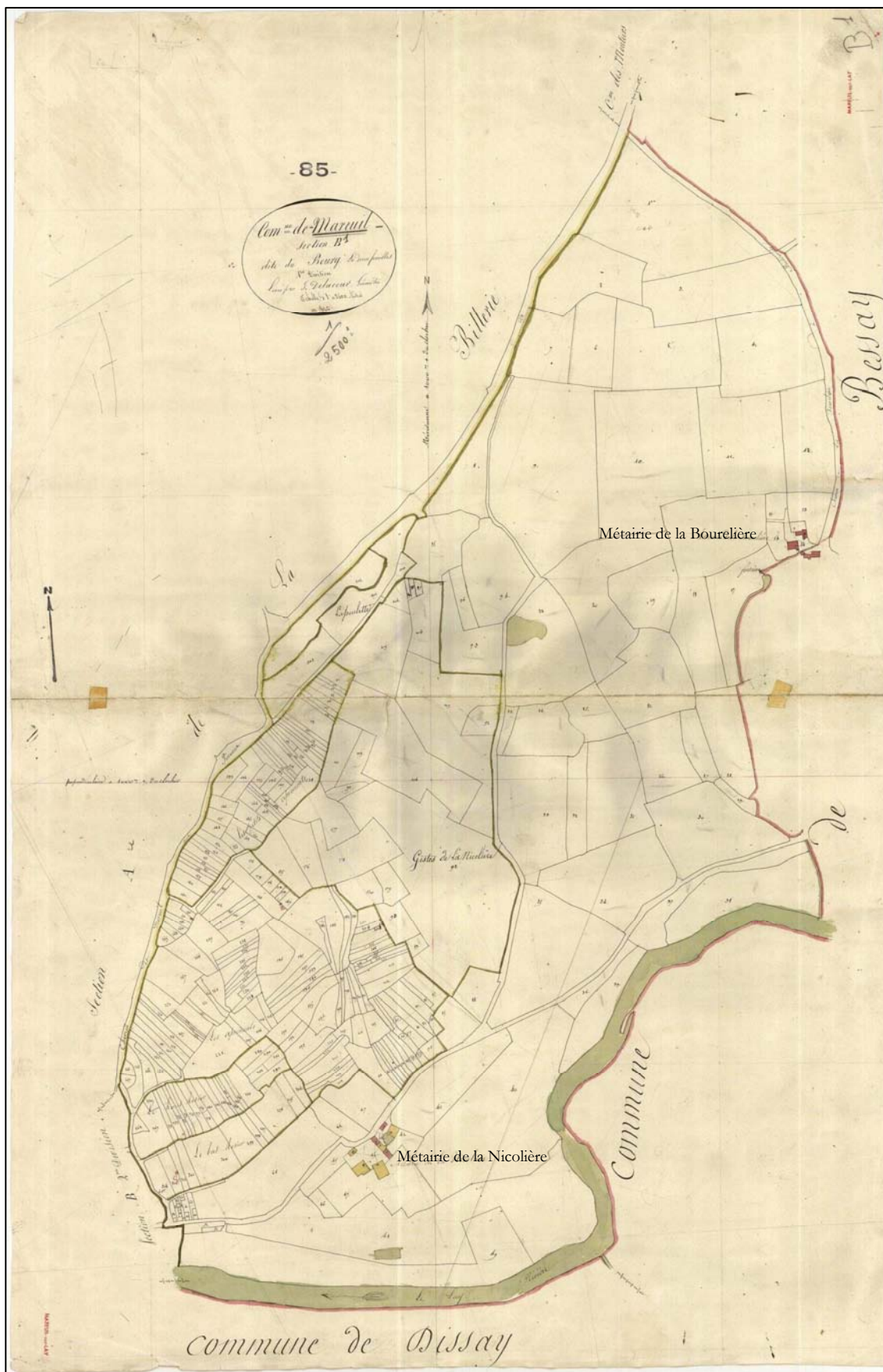


FIG. 168 : Parcellaires de métairies et de borderies à l'est de Mareuil-sur-Lay sur le cadastre napoléonien. Source : section B1 du Bourg (1820).

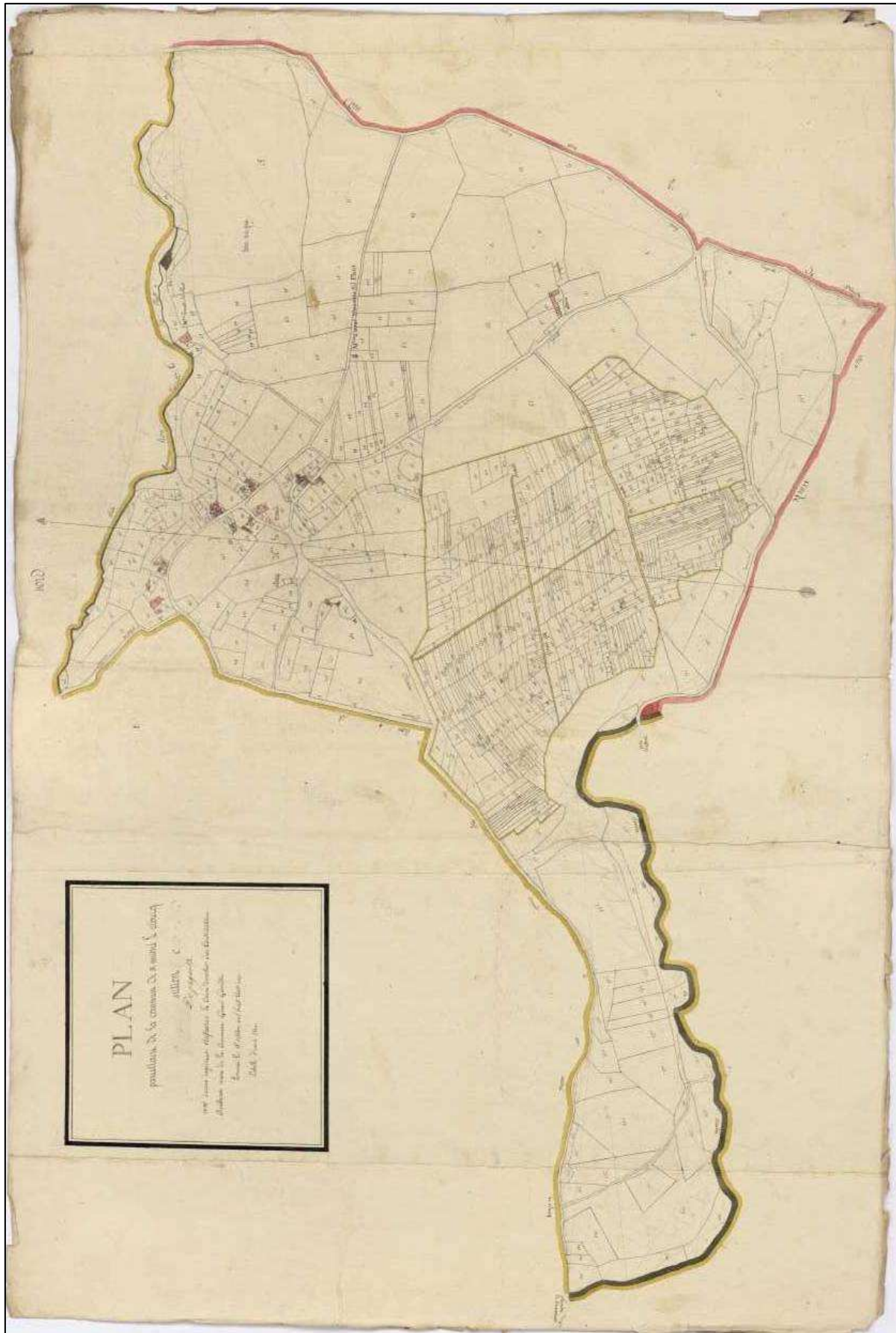
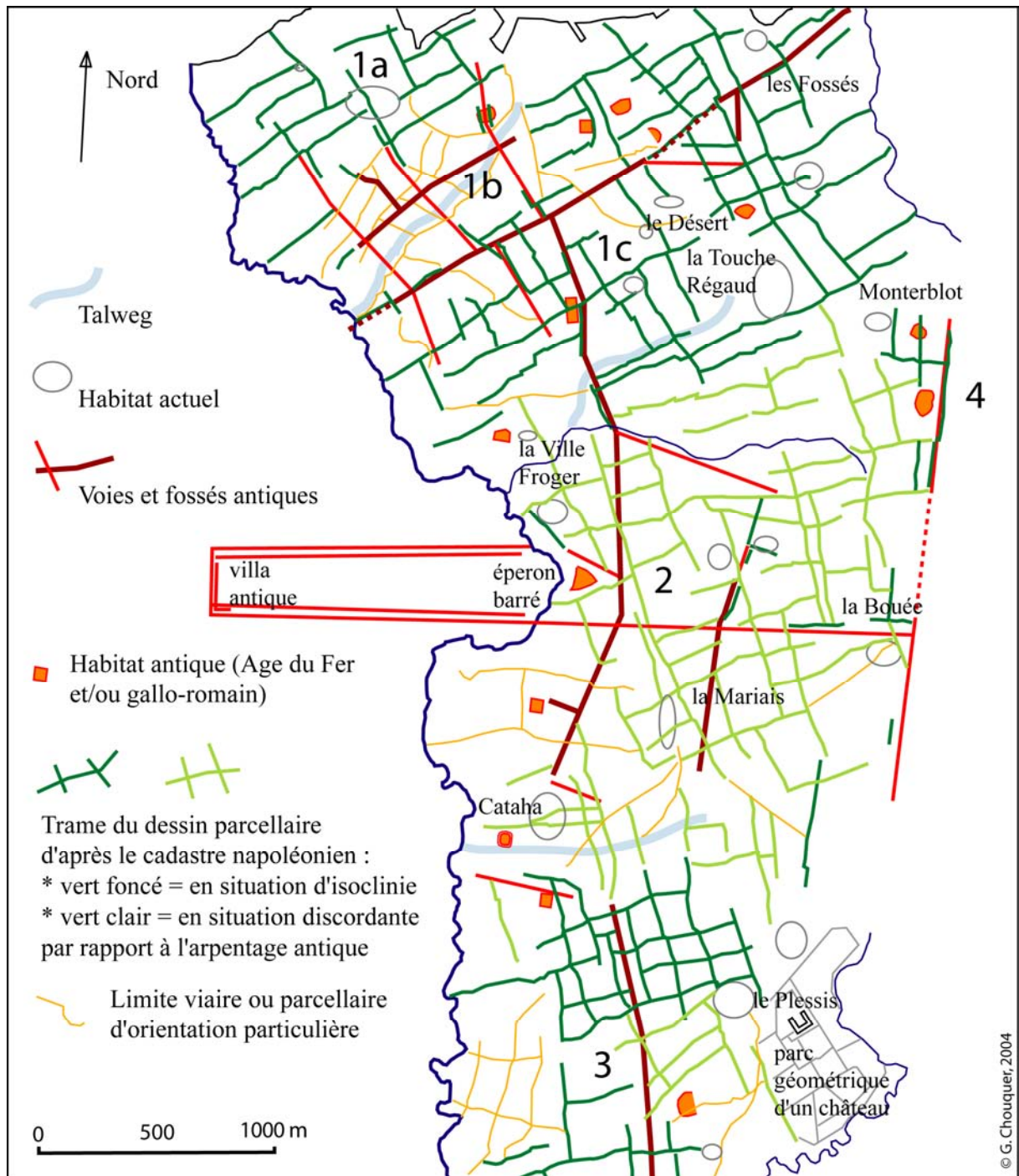


FIG. 169 : Diversité des formes de la planimétrie en secteur embogagé. L'exemple du nord de la commune de St-Michel-le-Cloucq. Source : section C de Pagnolle du cadastre de St-Michel-le-Cloucq (1811)



© G. Chouquer, 2004

FIG. 170 : Interprétation morphologique de la vallée de l'Yvel (Morbihan) par M. Gautier et G. Chouquer. Source : [Gautier 1996], document retravaillé par G. Chouquer.

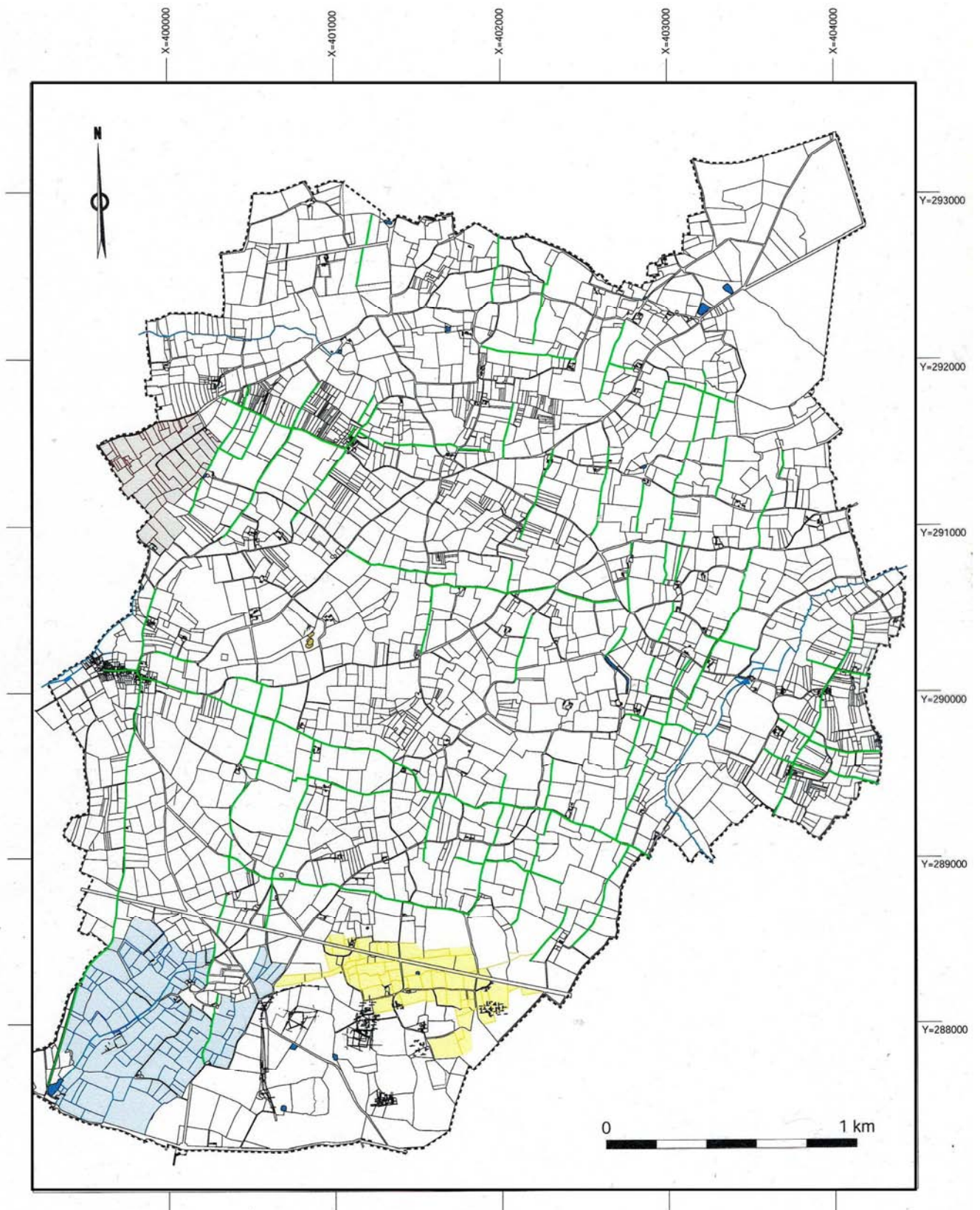


Fig. 171 : Le réseau Baugeois à 20°Est (en vert) sur la commune de Marcé (Maine-et-Loire).
Source : [Watteaux 2002]

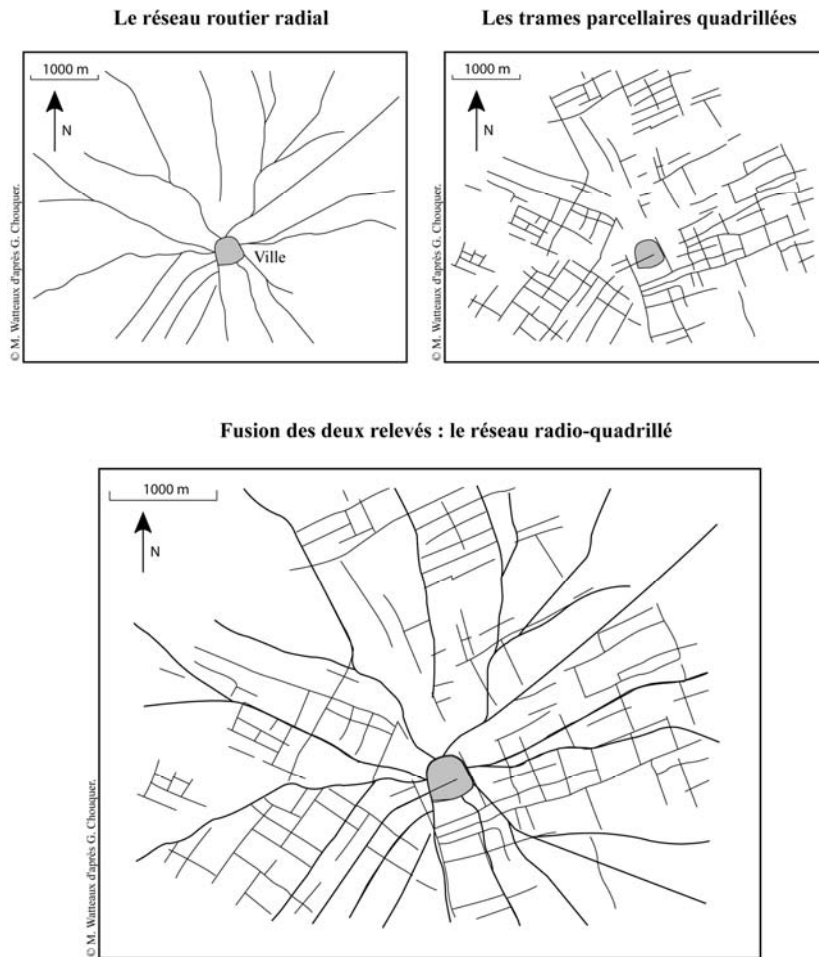


FIG. 172 : Exemple de forme radioquadrillée à Brie-Comte-Robert (Seine-et-Marne) d'après l'analyse d'un cliché IGN de 1956. Source : [Chouquer 2000a : 152]

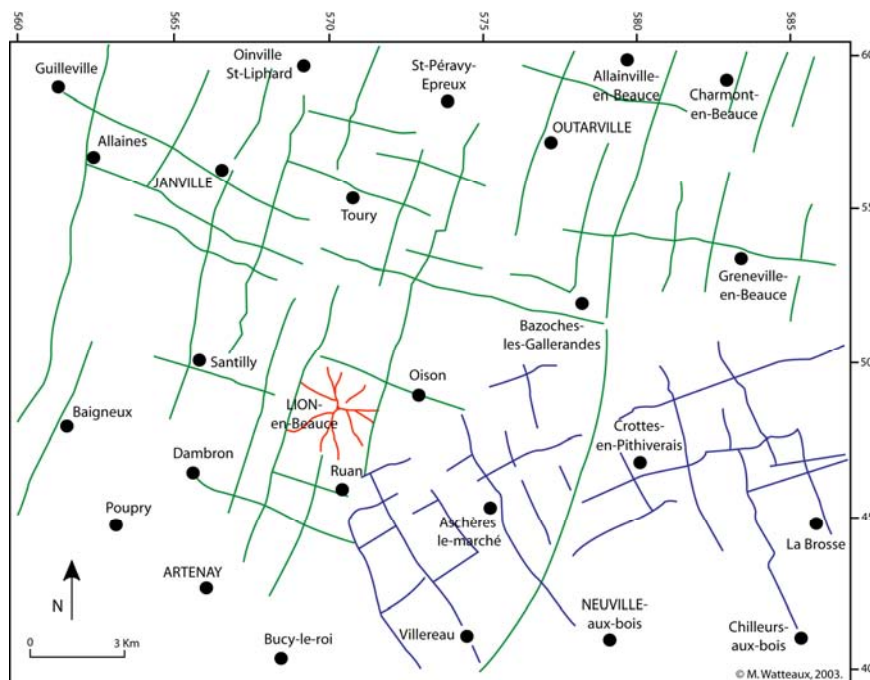


FIG. 173 : Imbrication du réseau radial de Lion-en-Beauce dans une grande trame quadrillée (Loiret). Source : [Leturcq 1996 : fig. 7]

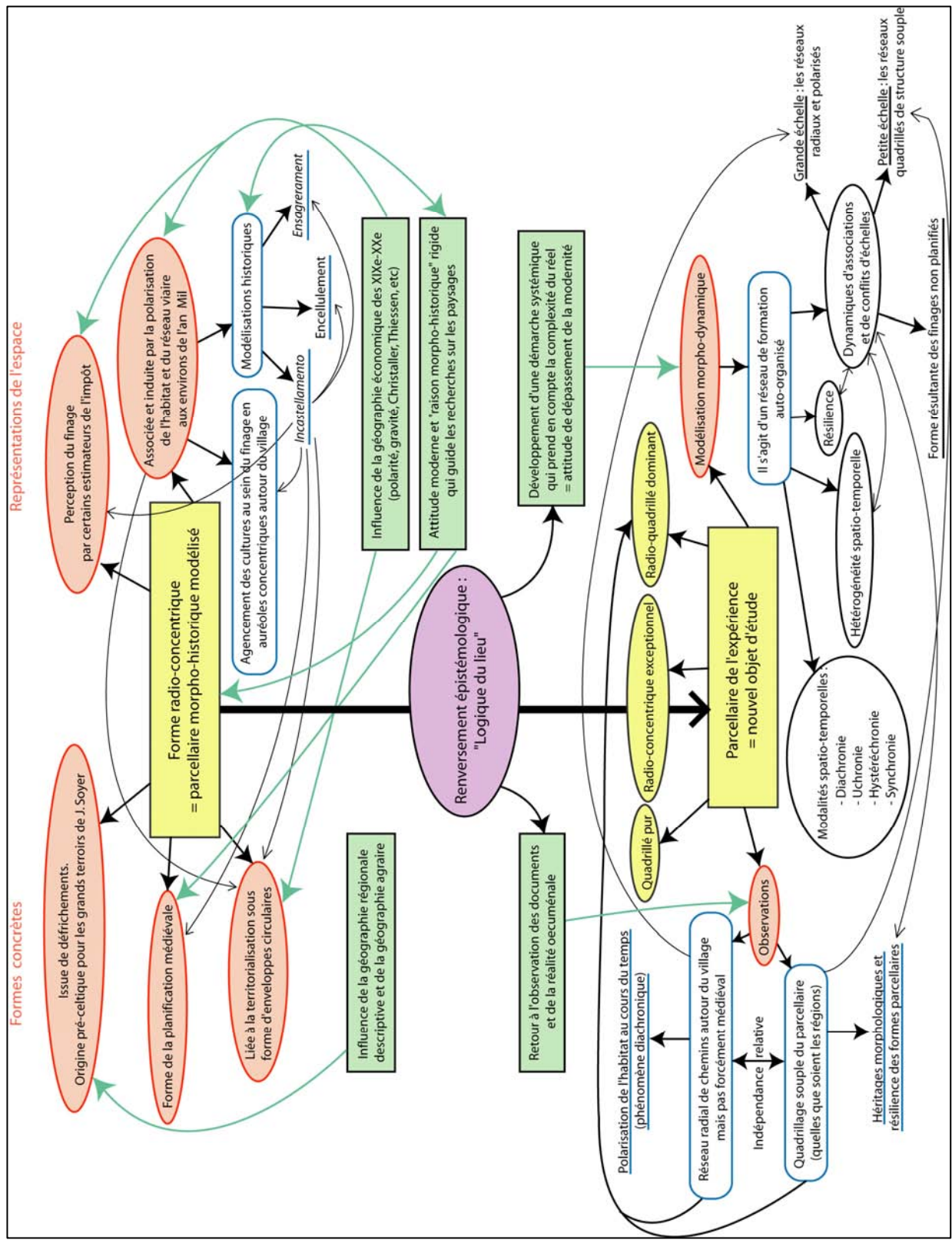


FIG. 174 : Modélisation du renversement épistémologique conduisant à la formulation d'un nouvel objet, la forme radioquadrillée.

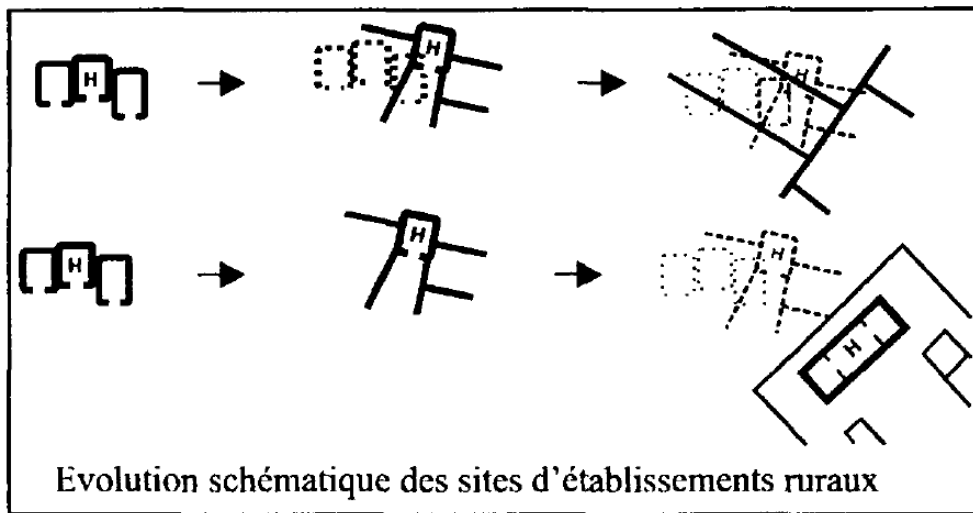


FIG. 175 : Modélisation par C. Courbot-Dewerdt de l'évolution des sites ruraux entre La Tène finale et la période gallo-romaine à partir des gisements archéologiques du nord-ouest de la France. Source : [Courbot 1999 : 148]

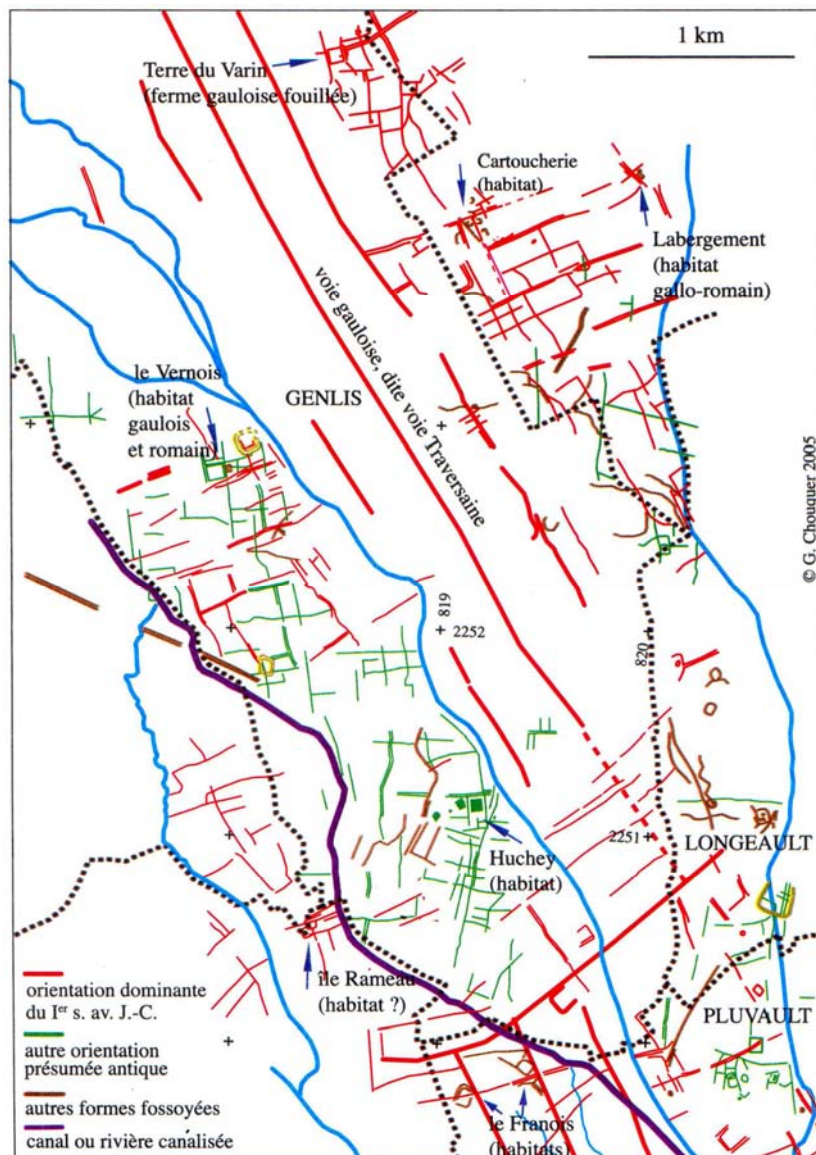


Fig. 176 : Réseau protohistorique probablement planifié près de Genlis (Côte-d'Or).
Source : [Chouquer 2005 : 38]



FIG. 177 : Insertion du gisement archéologique des Fourneaux à Vert-St-Denis dans le réseau de formation de la plaine de Melun (Seine-et-Marne). Source : [Robert 1995 : 16]

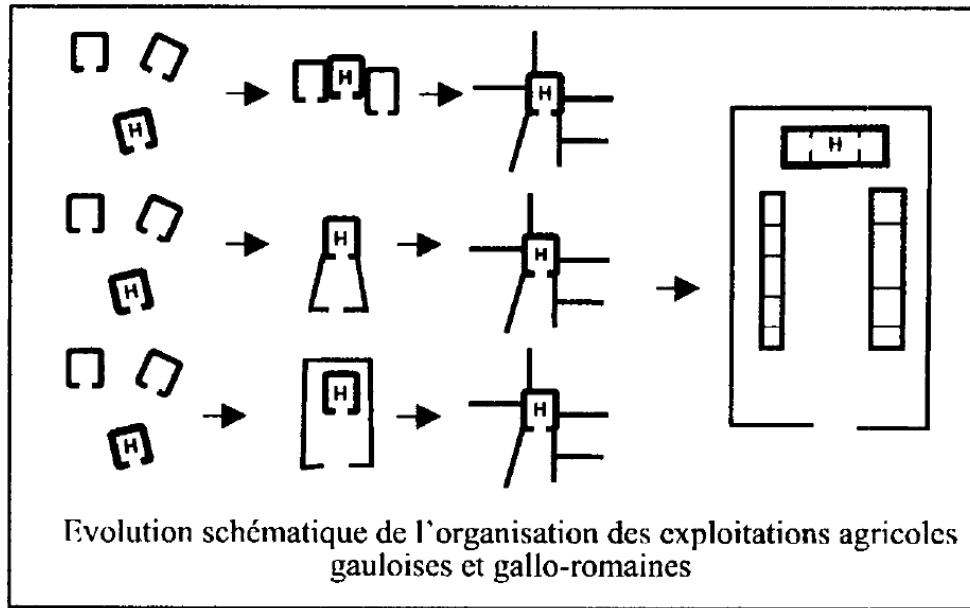


FIG. 178 : Modélisation par C. Courbot-Dewerdtd de l'organisation des exploitations agricoles gauloises et gallo-romaines. Source : [Courbot 1999 : 147]



- A : l'agglomération gallo-romaine
- B : nécropole du Verdier
- C : zone agraire et nécropole des Horts

Dans le cartouche : structure en îlots du nucléus villageois médiéval ; la parcelle tramée correspond à l'emplacement du cimetière de 1812.

Relevé du parcellaire réalisé à partir du plan cadastral contemporain de Lunel-Viel, corrigé avec les informations livrées par le plan cadastral napoléonien (1812).

Trait plus épais = limites parcellaires isoclines avec la centuriation *Sextantio-Ambrussum*.

Tracés en tirets = la structure de la centuriation restituée et ses subdivisions hypothétiques ainsi que le tracé de la voirie en 1812, lorsqu'il diverge de manière significative du tracé actuel.

FIG. 179 : Le village de Lunel-Viel (Hérault), orienté selon la centuriation de Sextantio-Ambrussum. Source : [Favory, Parodi & Poupet 1994 : 169]

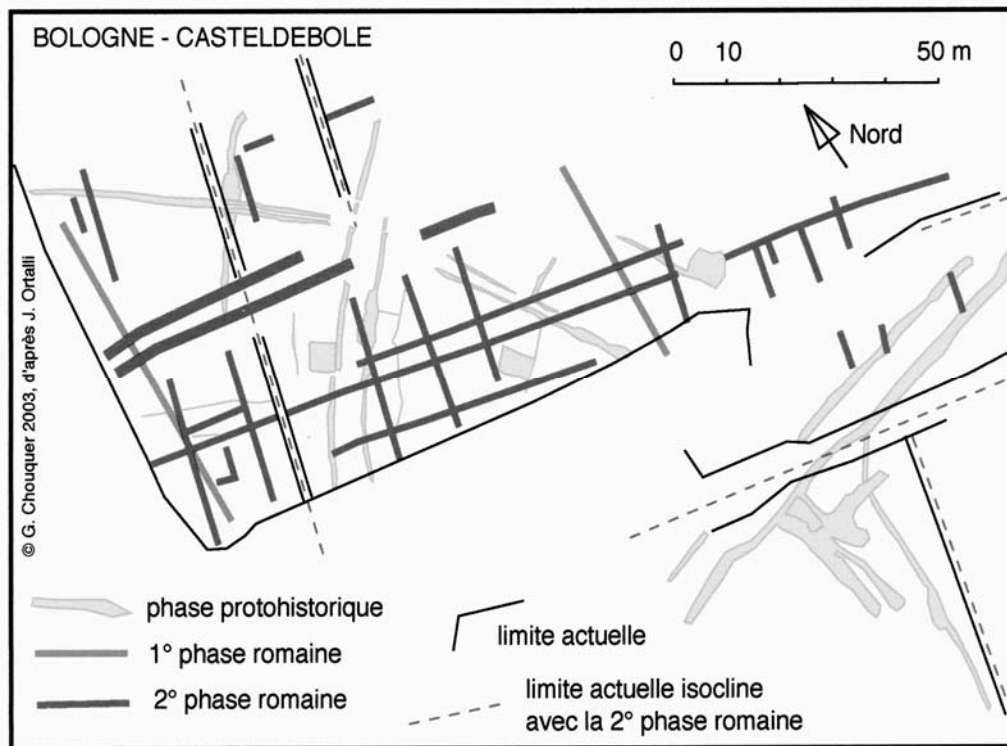


FIG. 180 : Discordances morphologiques romaines sur le site de Bologna-Casteldebole (Italie).
 Source : [Marchand 2003b : 97, fig. 2]

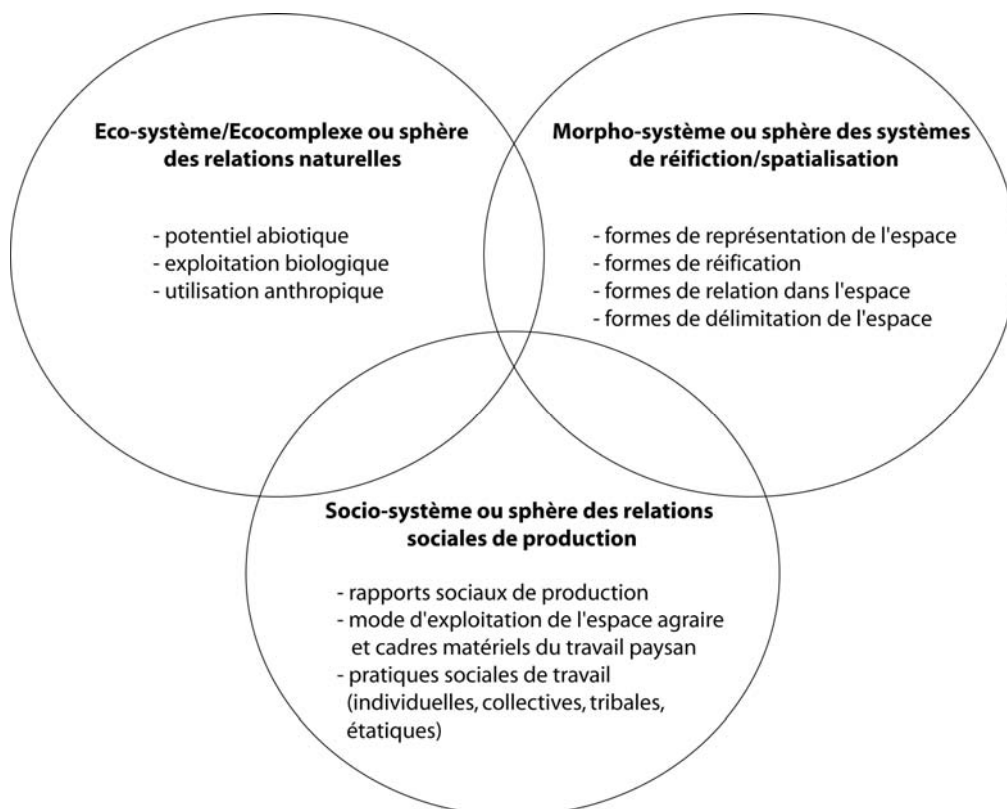


FIG. 181 : Proposition de G. Chouquer pour l'articulation des différentes approches systémiques concourant à l'étude des paysages. Source : [Chouquer 2000a : 112]

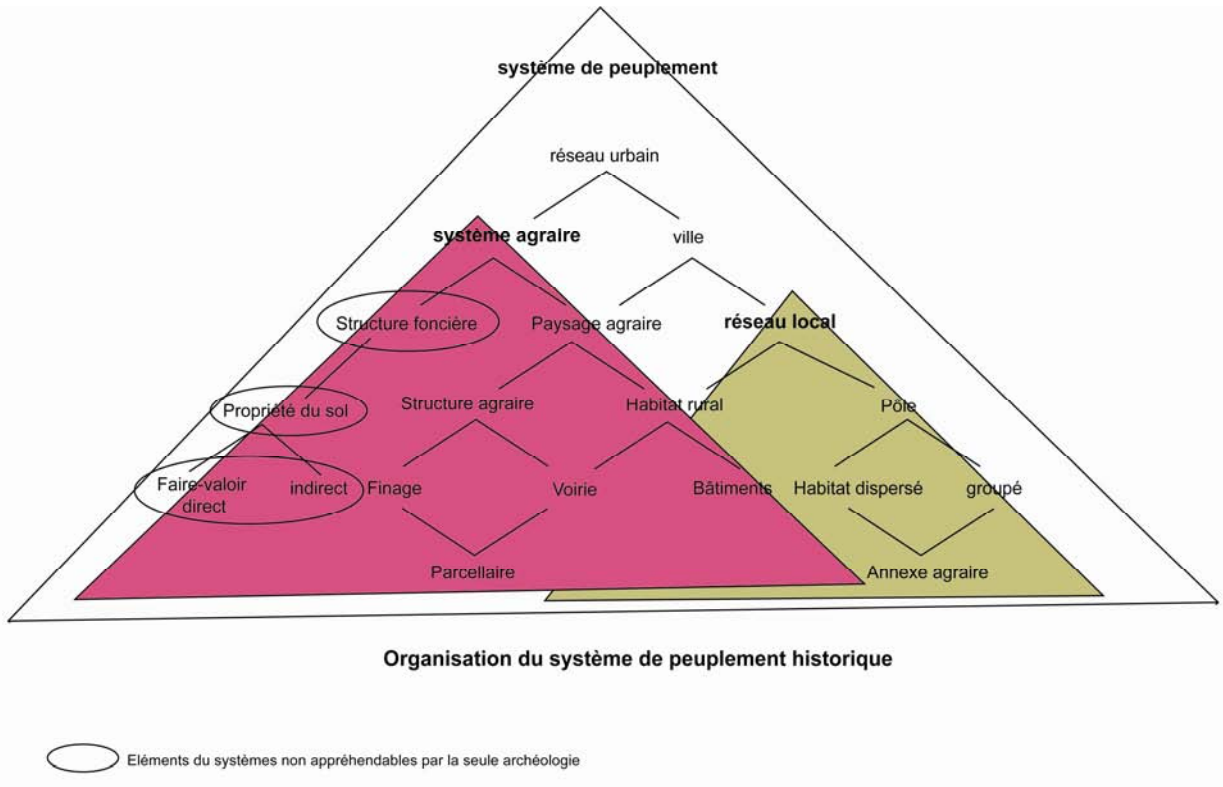


FIG. 182 : Le système de peuplement défini par Cl. Raynaud.
 Source : [Raynaud 2003 : 335, fig. 3]

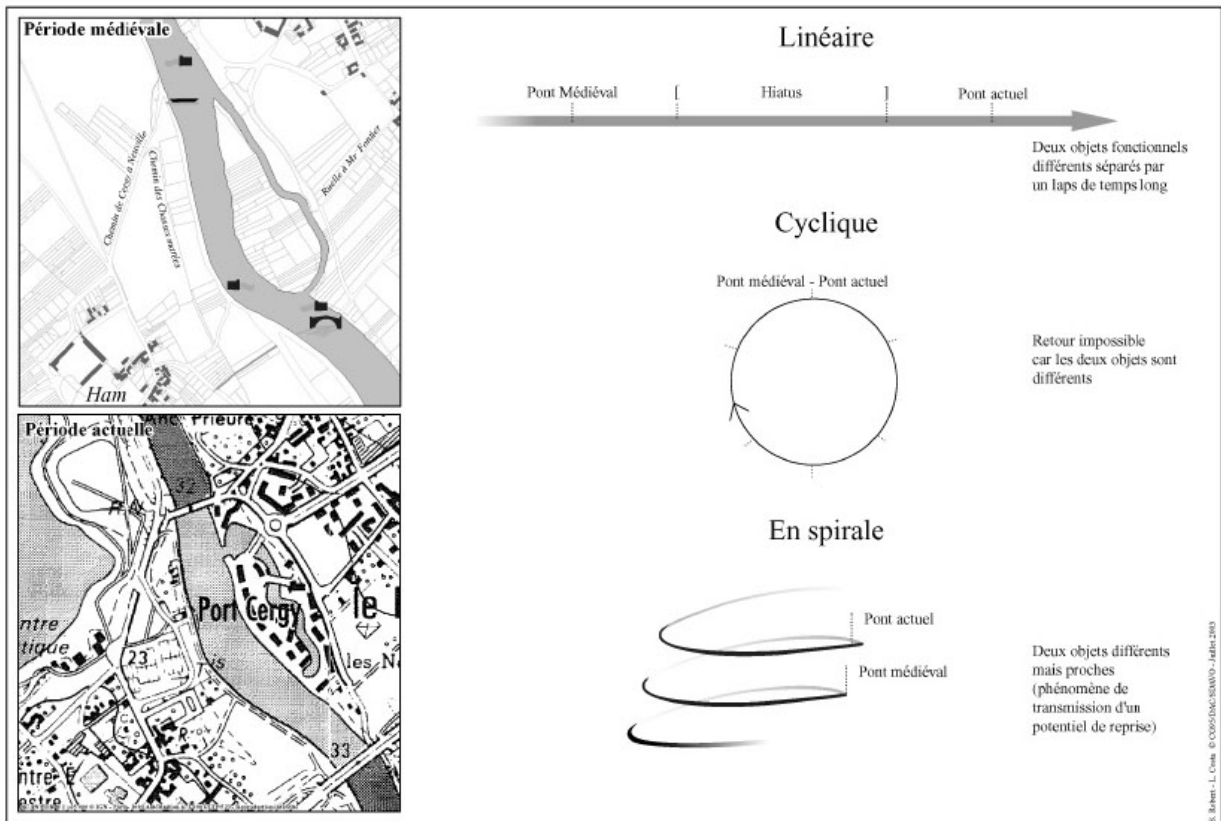


FIG. 183 : Le passage d'une conception linéaire du temps à une conception « en spirale » en morphologie dynamique. Source : [Robert 2003a : 496]

Périodisation académique		SYSTEME DE PEUPEMENT		TRAME PARCELLAIRE		RESEAUX ROUTIERS				Bifurcations identifiées		
		Petite échelle	Moyenne et grande échelles	Moyenne échelle	Grande échelle	Très petite...	Petite...	Moyenne...	Grande...			
Contemporaine	XX ^e			Remembrements : mise en place grands quartiers-blocs			Remembrements liés à l'A 83 et contournements de centres				milieu et fin XX ^e	
	XIX ^e	Fondation (1804) et essor de la Préfecture de La Roche			Derniers travaux d'assèchements du MP	Mise en place de l'opposition entre les grandes parcelles des métairies et les plus petites des borderies qui caractérise le secteur nord-ouest	Création des routes "stratégiques" Polarisation des flux régionaux par La Roche Nouvelles routes rectilignes reliant La Roche et abandon des anciens tracés				début XIX ^e	
Moderne	XVIII ^e		A partir de la moitié du XVI ^e , hypothèse d'un embocagement piloté par les métairies aristocratiques	et systématisation	Napoléon		Département en marge des très grands flux et terre de "passage"	Quart sud-est du Bas-Poitou apparaît comme un carrefour entre des flux N/S et E/O	Fixation de la trame des chemins entre les habitats qu'on observe encore sur le cadastre napoléonien	XVI ^e siècle		
	XVII ^e	Rupture forte dans le modelé (haies) et le type d'exploitation (métairies)	Création et développement du dessin parcellaire par quartiers et lanéage		guerres	Entreprise majeure d'assèchement du MP					Henri IV	
	XVI ^e											
Moyen-Âge	Bas MA (XIV ^e -XV ^e)	XV ^e : essor Fontenay	Habitat groupé	résilience	guerres	UM ellipsoïdales peut-être en rapport avec le développement de l'habitat dispersé, jusqu'au XIX ^e	RAS	Quelques rares tronçons de grandes voies	Quelques grands chemins reliant le littoral	Nombreux tracés antiques potentiels de liaisons locales	XII ^e siècle	
	MA classique (XII ^e -XIII ^e)		Fixation de la trame actuelle des villages et bourgs		Assèchements ponctuels du MP par des abbayes							
	Haut MA (VI ^e -XI ^e)	X ^e : essor Luçon	Développement de l'habitat dispersé sur le Massif ancien									
Gallo-romain	Bas-Empire (III ^e -V ^e)	Non étudié	Antiquité tardive : mal documentée	transformisation			RAS	Quelques rares tronçons de grandes voies	Quelques grands chemins reliant le littoral	Nombreux tracés antiques potentiels de liaisons locales	fin du I ^{er} apr. ou II ^e apr.	
	Haut-Empire (fin I ^{er} av. - II ^e apr.)		Développement des villae		Abandon des fermes "indigènes" vers les I ^{er} et II ^e apr.							
Âge du Fer	La Tène (V ^e -I ^{er} av.)		IX ^e : phase de création d'établissements	Auto-organisation		petites unités parcellaires ajourant la trame principale					La Tène finale	
	Hallstatt (VIII ^e -VI ^e av.)		Très haut MA : mal documenté									
Âge du Bronze	Vestiges sur tout le département	Gisements à proximité des vallées du Lay, de la Smagne et de la Vendée Passage important sur la Vendée vers Chaix									Âge du Bronze	
Néolithique		Tout le département est occupé à partir du Néolithique final, y compris les terres du Massif ancien									Néolithique final	

FIG. 184 : Log archéogéographique des connaissances sur le Sud-Vendée.

TABLEAUX

TABLEAU 1 : Documents et données exploités pour les analyses archéogéographiques	224
TABLEAU 2 : Missions aériennes et images satellitaires exploitées en photo-interprétation.....	225
TABLEAU 3 : Caractéristiques des différentes grilles de sondages utilisées sur l'A 83.....	225
TABLEAU 4a : Corpus archéologique exploité pour les analyses archéogéographiques.	226
TABLEAU 5 : Les différentes couches du SIG (<i>shapes</i>).....	228
TABLEAU 6 : Documents exploités pour l'analyse des réseaux routiers.	229
TABLEAU 7 : Temporalités des tracés de l'itinéraire Poitiers-Limoges/côtes sud-vendéennes.....	230
TABLEAU 8 : Temporalités de certains tracés de grand parcours de l'itinéraire Fontenay-le Comte/Chantonay (par Ste-Hermine).....	230
TABLEAU 9 : Documents exploités pour l'analyse de la planimétrie parcellaire.....	231
TABLEAU 10 : Table de correspondance des grades et degrés.....	232
TABLEAU 11 : Scripts du calcul automatique des orientations linéaires selon 20 grades.	232
TABLEAU 12 : Synthèse des relations morphologiques entre les structures linéaires archéologiques et la planimétrie parcellaire.....	233-234
TABLEAU 13 : Confrontation du système de peuplement, de la planimétrie parcellaire et des réseaux routiers aux différentes échelles spatiales.	235
TABLEAU 14 : Confrontation du système de peuplement, de la planimétrie parcellaire et des réseaux routiers aux différentes échelles temporelles.	236
TABLEAU 15 : « Tableau croisé dynamique » des connaissances aux différentes échelles spatiotemporelles.....	237

DOCUMENTS EXPLOITÉS	<i>Date du document</i>	<i>Échelle d'étude</i>	<i>Intégration au SIG</i>	<i>Type d'informations principales</i>
Cartes régionales du Poitou	XVI ^e -XVII ^e	Petite	Non	Habitat + hydrographie + végétation (principales forêts)
Plan des marais du Petit Poitou	1648	Moyenne	Non	Habitat + parcellaire foncier + voirie + hydrographie + végétation
Atlas de Trudaine	1745-1780	Grande	Oui	Habitat + voirie + hydrographie + orographie + végétation
Cartes et plans de Claude Masse	1701-1720	Petite et grande	Oui	Habitat + parcellaire urbain + voirie + hydrographie + orographie + végétation
Carte de « Gouvernement de Poitou »	1780	Petite	Non	Habitat + voirie + hydrographie + végétation (principales forêts)
Carte de Cassini	1765-1769 (levés) et 1804-1830 (modifications)	Petite	Oui	Habitat + voirie + hydrographie + végétation
Atlas Dumez et Chanlaire	1791-1795 et 1804	Petite	Non	Habitat + voirie + hydrographie + végétation
Carte des barrières de péages	1796 et 1799	Petite	Non	Habitat + voirie
Carte d'État-Major et minutes	1841-1845 (levés)	Petite	Oui	Habitat + voirie + hydrographie + orographie + végétation
Carte « Type 1889 »	1952	Petite	Oui	Habitat + voirie + hydrographie + orographie + végétation
Cartes routières du XIX^e	1833, 1835, 1841, 1850, 1860, 1897	Petite	Non	Habitat + voirie + hydrographie + végétation
Atlas National de Levasseur et Combette	1852	Petite	Oui	Habitat + voirie + hydrographie + végétation
Atlas cantonal	1889	Moyenne	Non	Habitat + voirie + hydrographie + végétation
Cartes topographiques et base de données du XX^e	Seconde moitié du XX ^e	Petite	Oui	Habitat + parcellaire d'usage (dans zone bocagère) + voirie + hydrographie + orographie + végétation
Carte géologique	1965-1966 et 1930-1943	Petite	Oui	Sous-sols
Carte pédologique	1970-1977	Petite	Oui	Sols
Cadastre par masses de culture	1803-1804	Moyenne	Oui	Habitat + parcellaire d'usage + voirie + hydrographie + végétation
Cadastre parcellaire napoléonien	1807-1850	Moyenne	Non	Habitat + parcellaire foncier + voirie + hydrographie
Cadastre actuel	Fin du XX ^e	Moyenne	Oui	Habitat + parcellaire foncier + voirie + hydrographie
Photographies à haute altitude	1950, 1990, 1997	Moyenne	Oui	Habitat + parcellaire d'usage + voirie + hydrographie + végétation + sols et sous-sols
Photographies à basse altitude	1976 + prospections inventaires des années 1970 (Marsac)	Grande	Non	Habitat + parcellaire d'usage + voirie + hydrographie + sols et sous-sols (= formes fossiles)
Google Earth	2007	Petite à grande	Oui	Habitat + parcellaire d'usage + voirie + hydrographie + végétation + sols et sous-sols
CAG et BD Patriarche	1996 (CAG) et 2005 (Patriarche)	Très grande	Oui	Habitat + parcellaire d'usage + voirie (archéologiques)
DFS fouilles/évaluations	1990-2007	Très grande	Oui	Habitat + parcellaire d'usage + voirie (archéologiques)
Palynologie	1992-1995	Très grande	Non	Végétation

TABLEAU 1 : Documents et données exploités pour les analyses archéogéographiques.

Missions	Organismes	Dates	Échelle	Émulsion	Informations
F 1217-1427	IGN	1950	1/26 000	N&B	Relevé des limites fortes, des alignements remarquables et de la voirie
Armée de l'Air	Armée de l'Air	1976	Variable : ± 1/5000	N&B	Sites archéologiques, traces pédologiques
FD 85	IGN	1997	1/25 000	Couleurs	Sites archéologiques, indices maculiformes et linéaires, traces pédologiques
Google Earth (satellite)	Google	2007	30m / pixel	Couleurs	Sites archéologiques, indices maculiformes et linéaires, traces pédologiques

TABLEAU 2 : Missions aériennes et images satellitaires exploitées en photo-interprétation.

Grilles	Tronçon concerné	Disposition des sondages	Intervalles	Taille des sondages	Diamètre non testé *	% **	Nbe de sond. à l'hectare
Grille 1	Au nord de Ste-Hermine	Systematique non aligné	50 x 50 m	10 x 2 m	62,5 m	1 %	4
Grille 2	À partir de St-Aubin	Systematique non aligné	40 x 20 m	10 x 2 m	40 m	2 %	8
Grille 3	Entre la RD 949 et les Ouches	Systematique non aligné	30 x 20 m	20 x 2 m	31,2 m	4 %	10
Grille 4	De Fontenay à la rivière de l'Autise	Systematique non aligné	20 x 20 m	20 x 2 m	25 m	5 %	13

* correspond à la concentration archéologique systématiquement sous-estimée

** rapport de la surface décapée par l'emprise totale occupée par le projet

TABLEAU 3 : Caractéristiques des différentes grilles de sondages utilisées sur l'A 83.

Source : à partir de [Violet 1995 : tableau 4]

Gisements ¹	Nature de l'opération	Date de l'opération	Géoréférencement	Responsable d'opération	Surface explorée ²	Nature et chronologie des structures
La Bergerie (1)	Fouille	1992	OUI	F. Debertonne	7 000 m ² env.	Ferme indigène La Tène finale / Structures domestiques HMA
Saint-Linaire (2)	Fouille	1992-1993	OUI	F. Guérin	60 000 m ²	Enclous culturels et-ou funéraires fin Bronze-début AF / Fossés et habitat HE / Cimetière BE-HMA / Fossés et habitat HMA / Fossés modernes
Les Terres Douces (3)	Fouille	1992	OUI	A. Leducq	<i>non précisé</i>	Structures domestiques et fossés GR
La Belle Jouanne (4)	Fouille	1992	OUI	A. Leducq	10 000 m ² env.	Fossés et probable enclos agricole La Tène finale
La Papaudière (5)	Fouille	1992	OUI	M. André	57 500 m ²	Habitat GR / Habitat et cimetière HMA
L'Anglée (6)	Évaluation	2006	OUI	B. Poissonnier	756 m ²	Villa GR
La Coudraie (7)	Fouille	1993	OUI	M. André	4 000 m ²	Enclous funéraire Bronze moyen-final / Occupation HE / Habitat HMA
Le Pas de Noyer (8)	Évaluation	2002	OUI	O. Nillesse	9 701,07 m ²	Cercle Bronze indéterminé / Ferme indigène La Tène finale-HE / Fossés GR et postérieurs
Les Grandes Versennes (9)	Fouille	1993	OUI	O. Nillesse	<i>non précisé</i>	Occupation néolithique indéterminée / Ferme indigène La Tène finale / Habitat HE
Les Noëls (10)	Évaluation	2002	OUI	O. Nillesse	12 011 m ²	Occupation Bronze indéterminée / Ferme indigène La Tène finale-HE / Fossés et chemins GR / Habitat MA
Les Sablons (11)	Fouille	1993	OUI	O. Nillesse	10 000 m ² env.	Occupation Bronze à vocation artisanale? / Fossés modernes
Le Grand Bourreau (12)	Évaluation	1993	OUI	Équipe A 83	12 341 m ²	Fossés et structures HE / Fossés modernes
Les Puits Ragots (13)	Évaluation	1993	OUI	P. Bretagne	<i>non précisé</i>	Carrière domestique de calcaire fin MA ou début période moderne / Fossés postérieurs
Les Plantes (14)	Évaluation	1993	OUI	Équipe A 83	1 922 m ²	Fossés non datés
Les Durances (15)	Évaluation	1993	OUI	P. Bretagne	12 652 m ²	Carrière de calcaire et four à chaux non datés (probablement fin MA ou moderne) / Fossés modernes
Le Grand Magnil (16)	Évaluation	1993	OUI	S.Maigne, I.Kowatli	3 873 m ²	Fossés et ornères non datés
Le Grand Paisilier (17)	Fouille	1993	OUI	O. Nillesse	15 000 m ²	Ferme indigène La Tène moyenne et finale
Le Paisilier (18)	Évaluation	1993	OUI	F. Debertonne	<i>non précisé</i>	Carrière de calcaire et four à chaux non datés
Le Pineau (19)	Fouille	1993	OUI	F. Guérin	13 000 m ²	Nécropole non datée (probablement HMA) / Fossés non datés
Le Grand Vanzay (20)	Évaluation	1993	OUI	Équipe A 83	904 m ²	Fossés parcellaires non datés
Champinot 1 (21)	Évaluation	1993	OUI	Équipe A 83	1 785 m ²	Fossés parcellaires non datés
Champinot 2 (21)	Évaluation	1993	OUI	Équipe A 83	608 m ²	2 fossés HE
Bornes-en-Chaigneau (22)	Évaluation	1993	OUI	I. Kowatli	13 258 m ²	Enclous indéterminé et fossés protohistoriques ou GR

¹ Le numéro qui suit le nom du gisement renvoie à la carte n°9 où sont localisés les sites.

² Surface donnée par les responsables d'opération dans leur rapport ou estimée par nous-même quand l'information manquait. Pour certains gisements, la configuration de l'emprise a été modifiée de calculer facilement la surface concernée.

TABLEAU 4a : Corpus archéologique exploité pour les analyses archéogéographiques.

Gisements ¹	Nature de l'opération	Date de l'opération	Géoréférencement	Responsable d'opération	Surface explorée ²	Nature et chronologie des structures
Champ Fourmy (23)	Évaluation	1993	OUI	F. Debertonne	<i>non précisé</i>	2 fosses du Bronze final, 1 sépulture d'animaux et 1 fossé non datés
Les Trois Versennes (24)	Évaluation	1993	OUI	Équipe A 83	4 237 m ²	Fossés non datés
Lelleton (25)	Fouille	1993	OUI	N. Moron	50 000 m ² env.	Enclos funéraire La Tène finale / Ferme HE / Auberge ou relais de poste et voirie modernes
Champ Coupeau (26)	Évaluation	1993	OUI	R. Debusscher	aucune info ³	Fossés gallo-romains
Les Ouches (27)	Fouille	1994-1995	OUI	S. Lourdaux	33 000 m ²	Funéraire Bronze / Cimetière BE-HMA / Habitat HMA
La Marzelle (28)	Fouille	1993	OUI	O. Nillesse	12 000 m ²	Ferme indigène La Tène finale / Structures indéterminées HMA
Les Sables de Loi (29)	Fouille	1993	OUI	M. André	24 800 m ²	Structures indéterminées : Néolithique, Bronze, AF
Champ de Gré (30)	Fouille	1993	OUI	F. Guérin	13 074 m ²	Structures indéterminées protohistoriques / Structures domestiques HE / Structures domestiques et cimetière HMA
Les Filasses (31)	Fouille	1994	OUI	R. Debusscher	19 200 m ²	Ferme indigène La Tène moyenne / Petit cimetière HE
Les Genêts (32)	Fouille	1994-1995	OUI	O. Nillesse	12 000 m ²	Ferme indigène La Tène finale-HE
Vendéopôle Sud-Vendée (33)	Évaluation	2003	OUI	A.-L. Hamon	9 515 m ²	Bâtiment HE avec four à chaux domestique
Les Quatre Chemins (34)	Diagnostic	2007	OUI	O. Nillesse	6 769 m ²	1 grand fossé GR
Le Coq Hardi (35)	Fouille	2005	OUI	O. Nillesse	8 500 m ² env	Ferme indigène La Tène finale-HE
Rue du Chapeau Rouge (Le Langon) (36)	Diagnostic	2005	NON	F. Guérin	143 m ²	Structures de l'agglomération GR du Langon
Rue de l'Industrie (Le Langon) (37)	Diagnostic	2006	NON	M.-L. Hervé	51,80 m ²	Site de briquetage de la fin de La Tène moyenne et murs maçonnés HE
Rue des Cours d'Eau (Le Langon) (38)	Diagnostic	2006	NON	M.-L. Hervé	197,60 m ²	Site de briquetage de la fin de La Tène moyenne et murs maçonnés HE
Les Boulettes (39)	Diagnostic	2002	NON	S. Vacher	<i>non précisé</i>	Structures domestiques HMA
Le Fief Refermeau (40)	Diagnostic	2002	NON	S. Vacher	<i>non précisé</i>	Structures domestiques HMA
La Couette (41)	Diagnostic	2002	NON	S. Vacher	<i>non précisé</i>	Structures agricoles et-ou artisanales HMA
Le Chêne Tord (42)	Fouille	2002	NON	N. Pétorin	21 970 m ²	Rempart AF / Habitat HE

Abréviations : Bronze = Âge du Bronze / AF = Âge du Fer / GR = période gallo-romaine / HE = Haut-Empire / BE = Bas-Empire / MA = Moyen Âge / HMA = haut Moyen Âge

³ Le DFS n'est pas déposé au SRA ou à la base Inrap de Longèves et aucune notice n'est rédigée dans les *Bulletins scientifiques régionaux* ou dans la *Carte archéologique de Vendée*. Seule la présence de ce gisement dans la base de données Patriarche permet de connaître sa chronologie. Nous avons cependant pu avoir accès à un plan général du site, permettant son géoréférencement.

TABLEAU 4b : Corpus archéologique exploité pour les analyses archéogéographiques.

Couches créées pour l'analyse	Document-source	Mode de figuration
Formations géologiques et dépôts superficiels	Carte géologique	Polygones
Formations pédologiques (CARTE 11)	Carte pédologique	Polygones
Réseau hydrographique : fleuves, rivières, rus	Carte topographique à 1/25 000 numérisée	Polylignes
Réseau hydrographique : étangs, barrages	Carte topographique à 1/25 000 numérisée	Polygones
Marais poitevin (récupéré)	BD Carthage®	Polygones
Bois de taille importante	Carte topographique à 1/25 000 numérisée	Polygones
Topographie (récupéré)	BD Alti®	Polylignes (transformables en polygones)
Voirie de la fin du XIX ^e (CARTE 12)	Minutes de la carte d'État-Major à 1/40 000	Polylignes
Voirie de 1950 (CARTE 13)	Mission photographique IGN de 1950 à 1/26 000	Polylignes
Habitat de la fin du XIX ^e	Minutes de la carte d'État-Major à 1/40 000	Polygones et points (pour les fermes isolées)
Corridors hydro-végétalo-parcellaires (Carte 87)	Minutes de la carte d'État-Major à 1/40 000 + carte topographique à 1/25 000 numérisée	Polygones
Limites fortes et alignements remarquables	Mission photographique IGN de 1950 à 1/26 000	Polylignes
Cadastre actuel du « pays de Ste-Hermine », de Fontenay-le-Comte et du Langon	Cadastre actuel	Parcellaire en polylignes (après avoir coupé les polygones)
Formes fossiles (photo-interprétation)	Mission IGN de 1997 Google Earth Mission armée de l'air de 1976 (relevé déjà réalisé)	Polylignes
Gisements archéologiques (récupéré)	BD Patriarche®	Points
Structures archéologiques linéaires	Plans-masses des fouilles contenus dans les rapports	Polylignes

TABLEAU 5 : Les différentes couches du SIG (*shapes*).

DOCUMENTS EXPLOITÉS	<i>Type du document</i>	<i>Date du document</i>	<i>Informations apportées</i>
Plan des marais du Petit Poitou	Cartographie	1648	Chemins le long de la rive nord du Marais poitevin entre Luçon et Le Langon
Atlas de Trudaine	Cartographie	1745-1780	Route royale Poitiers/Les Sables entre St-Martin-de-Fraigneau et Les Sables + tracés des voies secondaires adjacentes + tracé de l'ancien chemin régularisé par la voie royale
Cartes et mémoires de Claude Masse	Cartographie et textes	1701-1720	Chemins dans la partie ouest de la plaine et dans le bocage situé à l'ouest et au NO de la plaine + plans de Luçon, Fontenay-le-Comte et Mareuil-sur-Lay
Carte de « Gouvernement de Poitou »	Cartographie	1780	Voies de grand parcours à l'échelle du Poitou
Carte de Cassini	Cartographie	1765-1769 (levés) et 1804-1830 (modifications)	Voies de grand parcours + voies d'importance secondaire (dans le SIG)
Atlas Dumez et Chanlaire	Cartographie	1791-1795 et 1804	Voies de grand parcours + voies d'importance secondaire
Carte des barrières et péages	Cartographie	1796 et 1799	Voies portant des barrières de péage
Carte d'État-Major	Cartographie	1841-1845 (levés)	Voirie quasi exhaustive (dans le SIG)
Carte « Type 1889 »	Cartographie	1952	Voirie exhaustive
Cartes routières XIX^e	Cartographie	1833, 1835, 1850, 1860, 1897	Voirie principale et secondaire
Atlas National de Levasseur et Combette	Cartographie	1852	Voies et chemins principaux entre Loire et Gironde à l'échelle départementale
Atlas cantonal XIX^e	Cartographie	1887	Voirie exhaustive à l'échelle d'un canton
Cartes topographiques et bases de données XX^e	Cartographie	Seconde moitié du XX ^e siècle	Voirie exhaustive
Cadastre parcellaire napoléonien	Cadastre	1807-1850	Voirie exhaustive à l'échelle de la feuille de section communale
Photographies à haute altitude	Photographie	1950	Voirie exhaustive (dans le SIG)
BD Patriarche	Base de données	2005	Vestiges archéologiques utiles à la reconnaissance des chemins anciens
CAG	Bibliographie	1996	Connaissance du réseau routier antique et des vestiges archéologiques utiles à la reconnaissance des chemins anciens
Articles des érudits anciens sur les voies antiques	Bibliographie	XIX ^e	État des connaissances sur les voies romaines en Poitou et Bas-Poitou
Statistiques, enquêtes	Bibliographie	1800 à 1919	État du réseau routier de 1793 au milieu du XIX ^e siècle et identification des futures routes à créer
DFS fouilles/évaluations	Archéologie	1990-2007	Habitat + parcellaire d'usage + voies (archéologiques)

TABLEAU 6 : Documents exploités pour l'analyse des réseaux routiers.

Tracés	<i>Ante-quem</i>	<i>Post-quem</i>	Total
<i>Poitiers/côtes sud-vendéennes par Mareuil (« Chemin Vert ») (n°1)</i>	Époque gauloise et/ou antique probablement	Tracé abandonné au milieu du XIX ^e sur quelques tronçons	Une vingtaine de siècles ?
		Tracé abandonné au XVI ^e siècle au moins comme chemin de grand parcours	Une quinzaine de siècles ?
<i>Poitiers/ côtes sud-vendéennes par La Claye (« Chemin des Sauniers ») (n°2)</i>	Époque gauloise et/ou antique probablement	Abandonné entre le haut Moyen Âge et le Moyen Âge central (pour notre fenêtre) ?	Une dizaine de siècles ?
<i>Niort/ côtes sud-vendéennes par les rives nord du Marais poitevin (n°9)</i>	Époque antérieure à l'époque antique au moins	Modifié dès l'époque romaine pour prendre en compte la nouvelle carte de l'habitat ?	Quelques siècles ?
<i>Fontenay-le-Comte /Les Sables-d'Olonne (ancien chemin) (n°4)</i>	Moyen Âge (à partir XIII ^e ?)	Milieu XVIII ^e	5 siècles ?
<i>Poitiers/Les Sables-d'Olonne (Route royale-RD 949) (n°3)</i>	Milieu XVIII ^e	Aujourd'hui	2 siècles et demi

TABLEAU 7 : Temporalités des tracés de l'itinéraire Poitiers-Limoges/côtes sud-vendéennes.

Tracés	<i>Ante-quem</i>	<i>Post-quem</i>	Total
<i>Vieux chemin de Fontenay-le-Comte à Thiré (n°4)</i>	Époque antique ou altomédiévale ?	Milieu XVIII ^e probablement	Une vingtaine de siècles ?
<i>Fontenay-le-Comte/Ste-Hermine (route royale) (n°1)</i>	Milieu XVIII ^e	Aujourd'hui	2 siècles et demi
<i>Fontenay-le-Comte/Ste-Hermine (ancien chemin) (n°2)</i>	?	Milieu XVIII ^e	?
<i>Fontenay-le-Comte/Ste-Hermine (chemin de la plaine) (n°3)</i>	Moyen Âge	XIX ^e (pour la majorité du tracé)	+/- 9 siècles
<i>Ste-Hermine/Chantonay (route royale) (n°8)</i>	Milieu XVIII ^e	Aujourd'hui	2 siècles et demi
<i>A 83 Nantes/Niort (n°10)</i>	1996-1998	Aujourd'hui	10 ans

TABLEAU 8 : Temporalités de certains tracés de grand parcours de l'itinéraire Fontenay-le-Comte/Chantonay (par Ste-Hermine).

DOCUMENTS EXPLOITÉS	<i>Type de document</i>	<i>Date du document</i>	<i>Informations apportées</i>
Cartes et mémoires de Claude Masse	Cartographie et textes	1701-1720	Habitats, oro-hydrographie, végétation et informations diverses de la partie ouest du secteur étudié + plans détaillés de Luçon, Fontenay et Mareuil
Carte de Cassini	Cartographie	1765-1769 (levés) et 1804-1830 (modifications)	Habitats, oro-hydrographie, végétation et informations diverses
Plan de la forêt de Mervent-Vouvant	Cartographie	1788	Relevé précis d'une partie de la forêt de Mervent-Vouvant (hydrographie, habitat, voirie, végétation)
Carte d'État-Major	Cartographie	1841-1845 (levés)	Habitats, oro-hydrographie, végétation et informations diverses
Scan 25®	Cartographie	1998-2000	Voirie, habitat, végétation, oro-hydrographie, microtoponymie, quelques limites parcellaires, etc.
Carte géologique	Cartographie	1949 et 1968	Substrats et formations superficielles à confronter avec les différentes organisations planimétriques
Carte pédologique	Cartographie	1989	Carte des sols à confronter avec les différentes organisations planimétriques
Cadastre par masses	Cadastre	1803-1804	Occupation du sol de la commune de St-Martin-des-Fontaines
Cadastre parcellaire napoléonien	Cadastre	1807-1850	Parcellaire exhaustif et microtoponymes
Cadastre actuel	Cadastre	Fin XX ^e	Limites parcellaires actuelles. Pour le calcul automatique des orientations
Mission IGN	Photographie	1950	Planimétrie exhaustive
Mission Armée de l'Air	Photographie	1976	Planimétrie fossile pour l'étude de l'évolution des formes parcellaires
Mission IGN 1997	Photographie	1997	Planimétrie fossile pour l'étude de l'évolution des formes parcellaires
Google Earth	Photographie	2007	Planimétrie fossile pour l'étude de l'évolution des formes parcellaires
BD Patriarche	Base de données	2005	Vestiges archéologiques pour l'étude de l'évolution des formes parcellaires
BD Alti®	Base de données	Fin XX ^e	Topographie
GeoFla®	Base de données	Fin XX ^e	Limites communales
Corine Land Cover®	Base de données	Fin XX ^e	Occupation du sol (essentiellement pour les zones boisées)
CAG	Bibliographie	1996	Connaissance des vestiges archéologiques utiles à la compréhension des aménagements anciens
DFS fouilles/évaluations	Rapports administratifs	1990-2007	Vestiges archéologiques pour l'étude de l'évolution des formes parcellaires

TABLEAU 9 : Documents exploités pour l'analyse de la planimétrie parcellaire.

Classes	Grades	Degrés
Classe 1	0 à 10	0° à 9°
Classe 2	10 à 20	9° à 18°
Classe 3	20 à 30	18° à 27°
Classe 4	30 à 40	27° à 36°
Classe 5	40 à 50	36° à 45°
Classe 6	50 à 60	45° à 54°
Classe 7	60 à 70	54° à 63°
Classe 8	70 à 80	63° à 72°
Classe 9	80 à 90	72° à 81°
Classe 10	90 à 100	81° à 90°
Classe 11	100 à 110	90° à 99°
Classe 12	110 à 120	99° à 108°
Classe 13	120 à 130	108° à 117°
Classe 14	130 à 140	117° à 126°
Classe 15	140 à 150	126° à 135°
Classe 16	150 à 160	135° à 144°
Classe 17	160 à 170	144° à 153°
Classe 18	170 à 180	153° à 162°
Classe 19	180 à 190	162° à 171°
Classe 20	190 à 200	171° à 180°

TABLEAU 10 : Table de correspondance des grades et degrés.

Classes	Scripts orientations linéaires (20 grades)
Classe 1	"ANGLE_GRA" >= 0 AND "ANGLE_GRA" <=20 OR "ANGLE_GRA" >200 AND "ANGLE_GRA" <=220
Classe 2	"ANGLE_GRA" >20 AND "ANGLE_GRA" <=40 OR "ANGLE_GRA" >220 AND "ANGLE_GRA" <=240
Classe 3	"ANGLE_GRA" >40 AND "ANGLE_GRA" <=60 OR "ANGLE_GRA" >240 AND "ANGLE_GRA" <=260
Classe 4	"ANGLE_GRA" >60 AND "ANGLE_GRA" <=80 OR "ANGLE_GRA" >260 AND "ANGLE_GRA" <=280
Classe 5	"ANGLE_GRA" >80 AND "ANGLE_GRA" <=100 OR "ANGLE_GRA" >280 AND "ANGLE_GRA" <=300
Classe 6	"ANGLE_GRA" >100 AND "ANGLE_GRA" <=120 OR "ANGLE_GRA" >300 AND "ANGLE_GRA" <=320
Classe 7	"ANGLE_GRA" >120 AND "ANGLE_GRA" <=140 OR "ANGLE_GRA" >320 AND "ANGLE_GRA" <=340
Classe 8	"ANGLE_GRA" >140 AND "ANGLE_GRA" <=160 OR "ANGLE_GRA" >340 AND "ANGLE_GRA" <=360
Classe 9	"ANGLE_GRA" >160 AND "ANGLE_GRA" <=180 OR "ANGLE_GRA" >360 AND "ANGLE_GRA" <=380
Classe 10	"ANGLE_GRA" >180 AND "ANGLE_GRA" <=200 OR "ANGLE_GRA" >380 AND "ANGLE_GRA" <=400

TABLEAU 11 : Scripts du calcul automatique des orientations linéaires selon un pas de 20 grades.

<i>Gisements</i>	<i>Figures (vol. 2) et cartes (vol. 3)</i>	<i>Proximité immédiate d'une vallée ou paléovallée ?</i>	<i>Chronologies des fossés</i>	<i>Isoclinie globale avec le réseau « rouge » ?</i>	<i>Isoclinie globale avec le parcellaire de 1950 ?</i>	<i>Phénomènes d'isoclinie entre les périodes archéologiques</i>	<i>Intérêts morphologiques du site</i>
La Bergerie	Fig. : 120 Carte : 90	NON	Tène finale (enclos)	NON	OUI	-	Histoire de la mise en place de la planimétrie locale d'une boucle du Lay
St-Linaire	Fig. : 119 Cartes : 90, 91	OUI	AF s.l.	NON	OUI	AF → GR GR → VIII ^e -X ^e GR → PM (à l'ouest) XI ^e - XII ^e → PM (à l'est)	Histoire de la mise en place de la planimétrie locale d'une boucle du Lay. Illustration d'une transmission des formes de très longue durée, de l'Antiquité au XX ^e
			Tène finale				
			fin I ^{er} av. – II ^e apr.				
			VIII ^e -X ^e				
			XI ^e -XII ^e				
PM							
La Belle Jouanne	Fig. : 162 Cartes : 90, 129	OUI	Tène finale	NON	NON	NON	Histoire de la mise en place de la planimétrie locale
			PM		OUI		
Les Terres Douces	Fig. : 162 Cartes : 90, 129	OUI	I ^{er} apr.	NON	OUI	OUI	Histoire de la mise en place de la planimétrie locale
			PM		OUI		
La Papaudière	Fig. : 149 Carte : 129	OUI	I ^{er} – II ^e apr.	OUI	OUI	GR → VIII ^e -IX ^e	Importante résilience morphologique entre toutes les périodes présentes sur le site
			VIII ^e -IX ^e				
			XII ^e				
L'Anglée	Fig. : 121, 122 Cartes : 92, 93	OUI	fin I ^{er} av. – IV ^e apr.	NON	OUI	-	Histoire de la mise en place de la planimétrie locale d'une boucle de la Smagne
La Coudraie	Fig. : 161 Carte : 139	OUI	fin I ^{er} av. – fin I ^{er} apr.	OUI et NON (deux systèmes fossoyées)	OUI (sauf 2 éléments)	-	Changement d'orientation et chevauchement de deux systèmes fossoyés sur un siècle
Le Pas de Noyer	Fig. : 141, 142 Cartes : 57, 126	NON	Tène finale	OUI	NON (sauf un grand fossé)	NON	2 phases caractérisées par deux orientations légèrement différentes et une bifurcation importante mais locale au Moyen Âge ou la période moderne qui constitue une « anomalie » dans le réseau rouge
			2 nd e moitié du I ^{er} apr. ou début du II ^e apr.	NON	NON		
			PM	NON	OUI		
Les Grandes Versennes	Fig. : 163, 164 Cartes : 57, 126	OUI	Tène finale	NON	OUI	OUI, entre toutes	Ferme indigène et parcellaire romain de même orientation que les quartiers actuels discordant avec le réseau rouge
			fin I ^{er} apr. ou début II ^e apr.				
			PM				
Les Noël	Fig. : 111 Cartes : 57, 126	NON	Tène finale	OUI (partie est) NON (partie ouest)	OUI	OUI	Ancien chemin romain qui semble avoir induit une anomalie dans le réseau rouge et ferme indigène orientée selon le réseau rouge
			Haut Empire				
Les Sablons	Fig. : 154, 155 Cartes : 57, 126	NON	fossés antérieurs au cadastre de 1827, probablement modernes	OUI	OUI	-	Parcellaire moderne (voire médiéval ?) qui illustre la mise en place des quartiers de culture et de ses subdivisions

TABLEAU 12a : Synthèse des relations morphologiques entre les structures linéaires archéologiques et la planimétrie.

<i>Gisements</i>	<i>Figures (vol. 2) et cartes (vol. 3)</i>	<i>Proximité immédiate d'une vallée ou paléovallée ?</i>	<i>Chronologies des fossés</i>	<i>Isoclinie globale avec le réseau « rouge » ?</i>	<i>Isoclinie globale avec le parcellaire de 1950 ?</i>	<i>Phénomènes d'isoclinie entre les périodes archéologiques</i>	<i>Intérêts morphologiques du site</i>
Le Grand Bourreau	Carte : 95	NON	fin I ^{er} apr. – début II ^e apr. PM	NON	NON	Quelques fossés GR seulement sont isoclines avec le parcellaire moderne	Difficile à exploiter
Les Puits Ragots	Fig. : 123 Cartes : 95, 96	OUI	PM (probablement récent)	NON	OUI (+ isotopie)	-	Parcellaire moderne et contemporain résultant d'une adaptation à la micro-topographie
Le Grand Magnil	Fig. : 156 Carte : 127	OUI	fossés antérieurs au cadastre de 1827	OUI	OUI	-	Le parcellaire antérieur au XIX ^e siècle est isocline avec le réseau rouge tandis que celui du cadastre est induit par le passage d'un chemin
Le Grand Paisilier	Fig. : 143 Cartes : 52, 127	OUI	Tène finale	OUI	OUI	-	Site gaulois parfaitement articulé au réseau rouge
Le Pineau	Fig. : 157, 158 Carte : 134	OUI	fossés antérieurs (GR ?) au HMA PM	OUI	OUI	OUI	Résilience par isoclinie avec peut-être un héritage romain
Lelleton	Fig. : 107, 108, 112, 150, 151, 152 Cartes : 37, 38, 130	NON	II ^e apr. XVII ^e -XVIII ^e	OUI NON	NON OUI	NON	Site gallo-romain orienté comme le réseau rouge alors que le parcellaire moderne s'inscrit ponctuellement en discordance
Champ Coupeau		NON	GR	OUI	OUI	-	Parcellaire gallo-romain orienté comme le réseau rouge
Les Ouches	Fig. : 153 Cartes : 65, 131, 132	OUI	HMA et Moyen Âge classique	OUI	OUI	-	Organisation parcellaire altomédiévale (peut-être d'origine antique) orientée comme le réseau rouge
La Marzelle	Fig. : 165, 166 Cartes : 131, 132	OUI	Tène finale	NON	NON	-	Adaptation des structures à une réalité oro-hydrographique locale qui explique leur discordance par rapport au réseau rouge et au parcellaire moderne
Le Champ de Gré	Fig. : 113 Cartes : 65, 131, 133	OUI	I ^{er} apr. (1 fossé) fossés antérieurs au VII ^e fin IX ^e -XII ^e	OUI	OUI	OUI	Adaptation du réseau rouge à la microtopographie locale et résilience des limites durant les différentes périodes
Vendéopôle Sud-Vendée	Fig. : 160 Carte : 135	NON	I ^{er} apr.	OUI	OUI	-	Habitat et parcellaire gallo-romains orientés comme le réseau rouge
Les 4 Chemins	Carte : 135	NON	GR	OUI	OUI	-	Grand fossé gallo-romain orienté comme le réseau rouge
Le Coq Hardi	Fig. : 144, 145, 146, 147, 148 Carte : 128	NON	Tène finale fin du I ^{er} av. – I ^{er} apr.	OUI	OUI	OUI	Site orienté comme le réseau rouge malgré une légère discordance à grande échelle

Abréviations : GR = période gallo-romaine ; HMA = haut Moyen Âge ; PM = période moderne (XIX^e siècle inclus).

TABLEAU 12b : Synthèse des relations morphologiques entre les structures linéaires archéologiques et la planimétrie parcellaire.

ÉCHELLES SPATIALES	SYSTÈME DE PEUPLEMENT	TRAME PARCELLAIRE	RÉSEAUX ROUTIERS	
TRÈS PETITE (Centre-Ouest de la France)	Pas de centre supra-régional. La Roche n'est qu'un centre régional	<i>non étudiée</i>	- A 83 (Nantes/Niort) et A 87 (Angers/La Roche) - Désenclavement du Bocage avec la création des « routes stratégiques de l'Ouest » vers 1830 - Un département en marge des grands flux depuis l'Antiquité - Itinéraires supra-régionaux	<i>Observations</i>
	Carte routière du XIX ^e (Atlas de Levasseur, 1852)	<i>non étudiée</i>	Table de Peutinger + <i>Guide</i> de Charles Estienne + cartographie des XVIII ^e -XIX ^e	<i>Documents</i>
PETITE (département)	- Fondation de La Roche (1804) et essor sans précédent à partir du XX ^e - Fontenay-le-Comte et Luçon, villes importantes du Bas-Poitou	<i>non étudiée</i>	- Polarisation du réseau routier vendéen par La Roche (XIX ^e) - Un carrefour routier dans le Sud-Vendée entre N/S et E/O, à l'époque moderne - Quelques grands tronçons de voies antiques	<i>Observations</i>
	<i>Guide</i> de Charles Estienne + cartographie du XVI ^e au XIX ^e	<i>non étudiée</i>	<i>Guide</i> de Charles Estienne + cartographie des XVIII ^e -XIX ^e + archéologie (indice ponctuel)	<i>Documents</i>
MOYENNE (secteur étudié)	- Habitat groupé dans la plaine, dispersé dans le bocage et le Marais poitevin et intermédiaire dans l'Entre-Plaine-et-Bocage - Apparition et développement des métairies (+ embocagement) à l'époque moderne jusqu'au XIX ^e - Essor de l'habitat dispersé sur le Massif ancien, du MA au XIX ^e - Processus de regroupement et fixation de l'habitat (fin au XII ^e)	- Grands remembrements du XX ^e - Auto-organisation et résilience du réseau rouge jusqu'à nos jours - Organisation parcellaire par quartiers à partir du 2 nd Moyen Âge - Corridors fluvio-végétalo-parcellaires fonctionnant en réseau - Emergence du réseau rouge à l'Âge du Fer	- Construction de l'A 83 doublant la route Fontenay/Ste-Hermine - Régularisation d'anciens tracés par les nouvelles routes napoléoniennes - Fixation de la trame des chemins entre villages, bourgs, hameaux aux périodes médiévale et moderne - Quelques grands chemins antiques traversant le secteur - Phénomènes de résilience des itinéraires - Phénomènes de transmission + de mobilité des tracés	<i>Observations</i>
	Archéologie + textes + toponymie	Archéologie + cadastres + photographies	Archéologie + cartes + cadastres + photographies + textes	<i>Documents</i>
GRANDE (terroir, commune, etc.)	- Apparition et développement des métairies (+ embocagement) à l'époque moderne jusqu'au XIX ^e - Essor de l'habitat dispersé sur le Massif ancien, du MA au XIX ^e - Processus de regroupement et fixation de l'habitat (fin au XII ^e) - Processus d'abandon des fermes indigènes durant le Haut Empire - Processus d'éclosion de fermes à La Tène finale	- Grands remembrements du XX ^e - Défrichement des dernières landes au XIX ^e sur le Massif ancien - Derniers aménagements du Marais poitevin au XIX ^e - Grande phase d'assèchement du Marais poitevin au XVII ^e - Développement des grandes parcelles liées aux métairies s'opposant aux petites des borderies - Assèchements ponctuels du Marais poitevin aux XII ^e -XIV ^e - Organisation parcellaire par quartiers à partir du 2 nd Moyen Âge - Auto-organisation et résilience du réseau rouge jusqu'à nos jours	- Remembrements de chemins d'exploitation avec l'A 83 - Contournements de centres à la fin du XX ^e - Fixation de la trame des chemins entre villages, bourgs, hameaux aux périodes médiévale et moderne - Chemins vraisemblablement anciens - Phénomènes de transmission + de mobilité des tracés et des modelés	<i>Observations</i>
	Archéologie + textes + toponymie	Archéologie + cartes + cadastres + photographies + textes (pour le Marais poitevin)	Archéologie + cartes + cadastres + photographies + textes	<i>Documents</i>
TRÈS GRANDE (site archéologique, habitat, etc.)	- Plan et site d'implantation des gisements archéologiques - Nombreux enclos fossiles dans la plaine correspondant à d'anciens sites (fermes, cultuel/funéraire, etc.) - Formes et structures composant les habitats depuis le XVIII ^e - Indices ponctuels archéologiques	- Sites archéologiques discordants avec le réseau rouge - Petites unités parcellaires ajourant le réseau « rouge » - Petites ellipses de défrichements sur le Massif ancien liées à l'habitat dispersé ? - Nombreuses limites fossiles dans la plaine correspondant à d'anciens fossés parcellaires - Connecteurs ponctuels entre les habitats et les corridors - Anciennes enceintes villageoises et urbaines - Clos de vignes et parcellaires en arêtes de poissons	- Nombreuses limites fossiles dans la plaine correspondant à d'anciens chemins - Rapide évolution des modelés - Influence de la voirie dans les discordances du réseau rouge - Matérialité des chemins	<i>Observations</i>
	Archéologie + cadastres + plans + photographies	Archéologie + cadastres + plans + photographies	Archéologie + cadastres + plans + photographies	<i>Documents</i>

TABIEAU 13 : Confrontation du système de peuplement, de la planimétrie parcellaire et des réseaux routiers aux différentes échelles spatiales.

ÉCHELLES TEMPORELLES	SYSTÈME DE PEUPLEMENT	TRAME PARCELLAIRE	RÉSEAUX ROUTIERS	
ÉCHELLE COURTE (1 siècle environ)	<ul style="list-style-type: none"> - Pas de centre supra-régional. La Roche n'est qu'un centre régional - Essor sans précédent de La Roche depuis le milieu du XX^e siècle - Habitat groupé dans la plaine, dispersé dans le bocage et le Marais poitevin et intermédiaire dans l'Entre-Plaine-et-Bocage - Plan et type des habitats actuels et leur évolution au XX^e 	<ul style="list-style-type: none"> - Grands remembrements - Systématisation du réseau rouge - Développement massif des petits étangs 	<ul style="list-style-type: none"> - Construction de l'A 83, l'A 87 et de contournements à la fin du XX^e - Remembrements de chemins d'exploitation avec l'A 83 - Matérialité des chemins - Rapide évolution des modèles 	<i>Observations</i>
	Cartes du XX ^e + BD géographiques + photographies IGN + satellite + terrain	Cartes du XX ^e + cadastre + BD géographiques + photographies IGN + satellite + terrain	Cartes du XX ^e + photographies IGN + satellite + terrain	<i>Documents</i>
ÉCHELLE MEDIANE (2 à 10 siècles environ)	<ul style="list-style-type: none"> - Fondation de La Roche (1804) et essor sans précédent à partir du XX^e - Fontenay-le-Comte et Luçon, villes importantes du Bas-Poitou - Formes et structures composant les habitats depuis le XVIII^e - Apparition et développement des métairies (+ embocagement) à l'époque moderne jusqu'au XIX^e - Essor de l'habitat dispersé sur le Massif ancien, du MA au XIX^e 	<ul style="list-style-type: none"> - Défrichement des dernières landes au XIX^e sur le Massif ancien - Derniers aménagements du Marais poitevin au XIX^e - Grande phase d'assèchement du Marais poitevin au XVII^e - Développement des grandes parcelles liées aux métairies s'opposant aux petites des borderies - Petites ellipses de défrichements sur le Massif ancien liées à l'habitat dispersé ? - Assèchements ponctuels du Marais poitevin aux XII^e-XIV^e - Organisation parcellaire par quartiers à partir du 2nd Moyen Âge - Auto-organisation et résilience du réseau rouge jusqu'à nos jours - Petites unités parcellaires ajourant le réseau « rouge » - Connecteurs ponctuels entre les habitats et les corridors - Anciennes enceintes villageoises et urbaines - Clos de vignes et parcellaires en arêtes de poissons 	<ul style="list-style-type: none"> - Désenclavement du Bocage avec la création des « routes stratégiques de l'Ouest » vers 1830 - Polarisation du réseau routier vendéen par La Roche (XIX^e) - Itinéraires supra-régionaux - Un carrefour routier dans le Sud-Vendée entre N/S et E/O, à l'époque moderne - Régularisation d'anciens tracés par les nouvelles routes napoléoniennes - Fixation de la trame des chemins entre villages, bourgs, hameaux aux périodes médiévale et moderne - Chemins vraisemblablement anciens - Influence de la voirie dans les discordances du réseau rouge - Phénomènes de résilience des itinéraires - Phénomènes de transmission + de mobilité des tracés et des modèles 	<i>Observations</i>
	Cartes anciennes et des XVIII ^e -XIX ^e + cartes XX ^e (indices) + photographies (indices) + cadastre ancien + textes + toponymie	Photographies + cadastre ancien + textes (pour le Marais poitevin)	Cartes anciennes et des XVIII ^e -XIX ^e + cartes XX ^e (indices) + photographies (indices) + cadastre ancien + textes	<i>Documents</i>
ÉCHELLE LONGUE (1 000 à 2 000 ans environ)	<ul style="list-style-type: none"> - Processus de regroupement et fixation de l'habitat (fin au XII^e) - Processus d'abandon des fermes indigènes durant le Haut Empire - Processus d'éclosion de fermes à La Tène finale - Indices ponctuels archéologiques - Plan et site d'implantation des gisements archéologiques 	<ul style="list-style-type: none"> - Auto-organisation et résilience du réseau rouge jusqu'à nos jours - Sites archéologiques discordants avec le réseau rouge - Emergence du réseau rouge à l'Âge du Fer 	<ul style="list-style-type: none"> - Un département en marge des grands flux durant l'Antiquité - Quelques grands chemins antiques traversant le secteur - Chemins vraisemblablement anciens - Phénomènes de transmission + de mobilité des tracés - Matérialité des chemins lorsqu'un tronçon est fouillé 	<i>Observations</i>
	Archéologie + photographies (indices)	Archéologie + photographies (indices) + cartes (indices) + cadastre ancien (indices)	Archéologie + photographies (indices) + cartes (indices)	<i>Documents</i>
INDÉTERMINÉ « RÉCENT » (protohistoire et histoire)	Nombreux enclos fossiles dans la plaine correspondant à d'anciens sites (fermes, cultuel/funéraire, etc.)	<ul style="list-style-type: none"> - Nombreuses limites fossiles dans la plaine correspondant à d'anciens fossés parcellaires - Corridors fluvio-végétalo-parcellaires fonctionnant en réseau 	Nombreuses limites fossiles dans la plaine correspondant à d'anciens chemins	<i>Observations</i>
	Photographies (indices) + cartes (indices) + cadastre ancien (indices)	Photographies (indices) + cartes (indices) + cadastre ancien (indices)	Photographies (indices) + cartes (indices) + cadastre ancien (indices)	<i>Documents</i>

Tableau 14 : Confrontation du système de peuplement, de la planimétrie parcellaire et des réseaux routiers aux différentes échelles temporelles.

ÉCHELLES SPATIO-TEMPORELLES	Systèmes	ÉCHELLE COURTE (1 siècle environ)	ÉCHELLE MEDIATE (2 à 10 siècles environ)	ÉCHELLE LONGUE (1 000 à 2 000 ans environ)	INDÉTERMINÉ « RÉCENT » (protohistoire et histoire)
TRÈS PETITE (Centre-Ouest de la France)	SP	- Essor sans précédent de La Roche depuis le milieu du XX ^e siècle - Pas de centre supra-régional. La Roche n'est qu'un centre régional	<i>non étudié</i>	<i>non étudié</i>	<i>non étudié</i>
	TP	<i>non étudiée</i>	<i>non étudiée</i>	<i>non étudiée</i>	<i>non étudiée</i>
	RR	Construction de l'A 83, l'A 87 et de contournements à la fin du XX ^e	- Désenclavement du Bocage avec la création des « routes stratégiques de l'Ouest » vers 1830 - Itinéraires supra-régionaux	Un département en marge des grands flux depuis l'Antiquité	<i>non étudiés</i>
PETITE (département)	SP	<i>non étudié</i>	- Fondation de La Roche (1804) et essor sans précédent par la suite - Fontenay-le-Comte et Luçon, villes importantes du Bas-Poitou	<i>non étudié</i>	<i>non étudié</i>
	TP	<i>non étudiée</i>	<i>non étudiée</i>	<i>non étudiée</i>	<i>non étudiée</i>
	RR	<i>non étudiés</i>	- Polarisation du réseau routier vendéen par La Roche (XIX ^e) - Un carrefour routier dans le Sud-Vendée entre N/S et E/O, à l'époque moderne	Quelques grands tronçons de voies antiques	<i>non étudiés</i>
MOYENNE (secteur étudié)	SP	Habitat groupé dans la plaine, dispersé dans le bocage et le Marais poitevin et intermédiaire dans l'Entre-Plaine-et-Bocage	- Apparition et développement des métairies (+ embocagement) à l'époque moderne jusqu'au XIX ^e - Essor de l'habitat dispersé sur le Massif ancien, du MA au XIX ^e	Processus de regroupement et fixation de l'habitat (fin au XII ^e)	<i>non étudié</i>
	TP	- Grands remembrements - Auto-organisation et systématisation du réseau rouge	- Auto-organisation et résilience du réseau rouge jusqu'à nos jours - Organisation parcellaire par quartiers à partir du 2 nd Moyen Âge	Emergence du réseau rouge à l'Âge du Fer	Corridors fluvio-végétalo-parcellaires fonctionnant en réseau
	RR	Construction de l'A 83 à la fin du XX ^e qui double la grande route entre Fontenay et Ste-Hermine	- Régularisation d'anciens tracés par les nouvelles routes napoléoniennes 1. - Fixation de la trame des chemins entre villages, bourgs, hameaux aux périodes médiévale et moderne - Phénomènes de résilience des itinéraires - Phénomènes de transmission + de mobilité des tracés	Quelques grands chemins antiques traversant le secteur	<i>non étudiés</i>
GRANDE (terroir, commune, etc.)	SP	<i>non étudié</i>	- Apparition et développement des métairies (+ embocagement) à l'époque moderne jusqu'au XIX ^e - Essor de l'habitat dispersé sur le Massif ancien, du MA au XIX ^e	- Processus de regroupement et fixation de l'habitat (fin au XII ^e) - Processus d'abandon des fermes indigènes durant le Haut Empire - Processus d'éclosion de fermes à La Tène finale	<i>non étudié</i>
	TP	Grands remembrements	- Défrichement des dernières landes au XIX ^e sur le Massif ancien - Derniers aménagements du Marais poitevin au XIX ^e - Grande phase d'assèchement du Marais poitevin au XVII ^e - Développement des grandes parcelles liées aux métairies s'opposant aux petites des borderies - Assèchements ponctuels du Marais poitevin aux XII ^e -XIV ^e - Organisation parcellaire par quartiers à partir du 2 nd Moyen Âge - Auto-organisation et résilience du réseau rouge	Auto-organisation et résilience du réseau rouge jusqu'à nos jours	<i>non étudiée</i>
	RR	- Remembrements de chemins d'exploitation avec l'A 83 - Contournements de centres à la fin du XX ^e	- Fixation de la trame des chemins entre villages, bourgs, hameaux aux périodes médiévale et moderne - Chemins vraisemblablement anciens - Phénomènes de transmission + de mobilité des tracés et des modelés	- Chemins vraisemblablement anciens - Phénomènes de transmission + de mobilité des tracés	<i>non étudiés</i>
TRÈS GRANDE (site archéologique, habitat, etc.)	SP	Plan et type des habitats actuels et leur évolution au XX ^e	Formes et structures composant les habitats depuis le XVIII ^e	Plan et site d'implantation des gisements archéologiques - Indices ponctuels archéologiques	Nombreux enclos fossiles dans la plaine correspondant à d'anciens sites (fermes, cultuel/funéraire, etc.)
	TP	Développement massif des petits étangs	- Petites unités parcellaires ajourant le réseau « rouge » - Petites ellipses de défrichements sur le Massif ancien liées à l'habitat dispersé ? - Connecteurs ponctuels entre les habitats et les corridors - Anciennes enceintes villageoises et urbaines - Clos de vignes et parcellaires en arêtes de poissons	Sites archéologiques discordants avec le réseau rouge	Nombreuses limites fossiles dans la plaine correspondant à d'anciens fossés parcellaires
	RR	- Matérialité des chemins - Rapide évolution des modelés	Influence de la voirie dans les discordances du réseau rouge	Matérialité des chemins lorsqu'un tronçon est fouillé fouillés	Nombreuses limites fossiles dans la plaine correspondant à d'anciens chemins

SP = système de peuplement ; TP = trame parcellaire ; RR = réseaux routiers

Tableau 15 : « Tableau croisé dynamique » des connaissances aux différentes échelles spatiotemporelles.

MANUSCRITS DE CLAUDE MASSE

L'ingénieur Claude Masse a rédigé au début du XVIII^e siècle quelques mémoires commentant ses cartes élaborées dans l'ouest de la France. Ils sont actuellement archivés à la Bibliothèque de l'Armée de Terre à Vincennes. Nous en transcrivons ici des reproductions partielles ayant servi pour l'analyse archéogéographique.

ANNEXE 1 : Mémoires divers sur les provinces de l'Ouest.....239

Mémoire sur la carte des costes du bas Poitou, et partie du Pays d'Aunis et de Bretagne et du Ché de Réiz et Isles adjacentes.....239

ANNEXE 2 : Mémoires sur plusieurs carrés de la carte générale des provinces de l'Ouest243

Mémoire sur la carte desième carré de la carte generale qui comprend parti de la cote du bas poitou de l'ance de leguillon a dela [?] qu'il est entre lille de Ré a le Poitou.....243

Mémoire sur la carte du 6^e quarré de la Generalle qui fait partie de la Coste du bas Poitou entre la Riviere de la Vie et le havre de la Gachere.....243

Mémoire sur la carte du 7^e quarré de la Generalle qui fait partie de la Coste du bas Poitou.....244

Mémoire sur la carte du 8^e quarré de la Generalle qui fait partie de la Coste du bas Poitou.....245

Mémoire sur la carte du neufuième quarré de la generalle des costes du bas Poitou.....245

Mémoire sur la carte du 46 carrez de la generalle des costes du Bas Poitou Païs daunis Saintonge et partie de la Basse guienne.....250

ANNEXE 3 : Mémoire abrégé du sieur Masse sur ce qu'il y a de plus remarquable en ce qui concerne la géographie...254

ANNEXE 1

« Mémoires divers sur les provinces de l'Ouest »

4°/133

Mémoire sur la carte des costes du bas Poictou, et partie du Pays d'Aunis et de Bretagne et du Ché de Réiz et Isles adjacentes

La Rochelle, 28 mars 1704

[...] De la mer qui s'est retirée insensiblement, et ses anciennes rives à ce qu'assure la tradition dont les apparances sont estoient Longeville, Angle, St Benoist, Curson, St Denis, Luçon, Ste -esn¹, Nalier, Mauseil, le Langon, Verluire, Maillezais et au sud de la Seuvre St Jean de Liuerssay, Nuailé Andilly le Marais, Vildou, et Esnande, et dans ces grandes espaces de terrains innondées estoient plusieurs isles dont il n'y en avait que quelqu'un d'habiter, les pincipales qui ont conservéz le nom sont celles de Marans, St Michel, Charon, Chaillié de Verluire, de Vie, de la Ronde, de Taugon, et autres qui n'estoient que des bancs ou il y a aujourd'huy de bonnes paroisses, dont les principalles sont Grües, Triaizé, Champagné, Piravaux, Ste Radegonde, Vouillé et autres. Et les anciens ports de mer les plus remarquables estoient au raport des analles du Pays, Curson, Maroeüil, Luçon, Fontenay-le-Comte, Maillezais et autres. Il y a mesme assé d'apparance que Niort estoit port de mer puisque le pays depuis l'embouchure de la Seuvre d'aujourd'huy jusqu'à une lieue au dessoub de Niort et presque sans pante mais la rivierre de seuvre est beaucoup plus large et profonde en remontant vers sa source sur tout jusqu'à Niort quelle n'est à son embouchure et au dessout de Marans en descendant vers le Brau ou elle na pas plus de 8 ou 10 toises de largeur en quelques endroits et en remontant jusqua Saint Liguier il y a des endroits ou elle en a plus de 50 et profonde à proportion. Les vases repoussées par le refflux ont insensiblement fait une barre fort douce à l'embouchure des rivières et sur toute lestendüe du golphe de l'Aigüillon [...] cette barre formée insensiblement dans toute lestendüe de ce Golfe a produit un marais qui commança à être desseiché soubz le regne de Henry quatre en 1540 par une troupe de Flamands.dont le chef se nommait Bradeley et dun terrain qui n'apportait aucun proffit n'y au Roy n'y aux Peuples ils en ont fait par leurs travail une des meilleures contrées de tous ce Pays icy par la grande quantité de bestiaux de toutes espèces qui si nourrissent et que l'on conduit ensuite presque par tout le Royaume sur tout des chevaux [...]

[... la Vandée est navigable jusqu'a une demye lieue au dessoub de Fontenay-le-Comte les 3 quarts de l'année [...]

le grand Lay en toutes saisons aux petits bastiments qui viennent de la mer jusqu'à St Benoist et quand les eaux sont hautes jusqu'à Maroeüil. De tous les canaux artificiels qui servent aux desseichements des Marais du bas Poictou il n'y a de navigables que le Chenal de Luçon et aparamant les desseicheurs ont eu des raisons pour n'en pas faire davantage ils ne le sont qu'au tour des ceintures ou grandes digues qui empechent l'innondation des marais desseichées cela n'empesche pas q'uen hyver ou quand les eaux sont hautes que l'on ne transporte les marchandises par eau depuis Luçon jusqu'à marans

¹ Ce terme, effacé, correspond en fait au village de Ste-Gemme (recoupement avec un autre mémoire).

en suivant les canaux des grandes ceintures. Naliers, le Langon et le Poirée sont 3 ports ou abordent quantités de denrées du Poictou [...]

Il y a encore plus de la moitié de ces grandes espaces autrefois baignées de la Mer qui ne sont point desseichéz par ce quelles se retirent actuellement et resserre peu à peu le golphe de l'aigüillon, et que d'autres parties ont esté destinéz à recevoir l'eau surabondante qui provient des rivierres et ruisseaux. Leur embouchure n'estant pas assé large et profonde pour les escouler ce qui forment de très grandes inondations au tour de ces Marrais sur tout le long des cours des Rivierres de Sayvre et du Lay dont les lits parroissent de 3 à 400 toises de largeur quand elles sont débordées ce qui les fait prendre pour de très gros fleuves quand on les a pas veu l'esté.

Le Pays entre les Rivierres du grand Lay et de la Vie est communement mal peuplé le fond de son terroir estant tres mauvais ne porduisant ordinairement que du seigle exepté les bors de la Mer ou ils recueillent toutes sortes de grains sur tout du froment, par l'anglais du Gouëmond. il y a une plaine admirable pour le bled, depuis luçon jusqu'à la Clais et depuis la Clais jusqu'en Jard, et de Jard à Talmont. le reste du Pays est peu cultivée sur tout en tirant vers l'interieur du pays ou les trois quarts des terres ne sont point labourée ne produisant que des bruyeres ou landes ce pays estant autre fois tout Bois ils n'en reste plus aujourd'huy que quelques bosquets par cy par la mais toutes les pièces de terre sont séparées par de grandes hayes ou palices ce qui fait paroistre toutes ces contrées deloing comme une grande forest exepté les bords de la Mer qui en sont tres dénuée en recompense ils ont des vignes en quelques endroits sur tout autour de la grande Olonne, Talmont et St Nicollas de Brem, Maroeüil et Luçon, pour dans l'interieur des terres il n'y en à point le fond du terroir estant trop frais et d'un sable vazeux.

Le Pays depuis la Rivierre de Vie jusqu'aux frontières de Bretagne ou Duché de Rérz est beaucoup meilleur que le précédent [...]

Toutte la partie de cette carte à l'Est de la coste qui n'est point colorée et renfermée dans les lignes de quarrée rouge na point esté levée mais coppié sur celle de l'Eveché de luçon qui delle mesme est tres fausse l'on à seulement corrigée quelques positions de quelqu'uns des principaux bourgs et le cours des plus grosses rivierres et le chemin que l'on suit de puis Maroeüil jusqu'a Beauvoir quand on ne va pas le long de la mer. tout ce pays depuis palluau jusqu'a Maroeüil est fort ingrat, mal peuplée, rempli de bois et de landes entrecouppées de ravines. depuis palluau à Beauvoir le pays est plus uni et beaucoup mieux cultivée sur tout depuis St Cristophle et on ne trouve qu'une belle plaine jusqu'au Daim ou il y a peu de bois ny landes mais presque toutes terres labourée.

Il n'y a point de villes closes sur la coste du bas Poictou exepté fontenay le comte qui est murée ou il paroist encore des vestiges des fortiffications en ces dehors, pour Luçon il ne paroist plus que quelques vestiges de Murailles autour de la cathedrale. Maroeüil a esté fortiffié il reste encore des vestiges dans la ville haute par des fossées larges et profonds mais il n'y a plus de maisons que la paroisse et quelques granges. Le chateau de Maillezais estoit assez bien fortiffié l'on void encore les vestiges des dehors. Le chateau de l'Eveque est en estat de soutenir un coup de main estant flanquée par des petits bastion et avec des parapets percée de Creneaux. La cathedrale et les bastimens de l'ancienne abbaye sont presque tous ruinée. Talmont a esté autre fois murée il paroist encore quelques vestiges de porte et anciens fossée pour le chateau est très délabré et sans deffense il a esté autre fois tres considerables.

Les Sables d'Olonne sont a present sans aucune deffenses la mer à descouvert en 1702 les vestiges d'anciens murs qui avoient esté apparamment la cloture d'une ville quoy que ce bourg ou ville soit très moderne, en 1690, on raza le fort de la Chaume qui est de l'autre costé du Port, pour le chasteau il ni reste plus qu'une tour [...]

Le chateau de la Roche sur yon est à présent sans aucune deffenses et à esté autre fois fameux et bien fortiffié aussi bien que la Motte achard [...]

Le Lay est une rivierre qui coulent beaucoup d'eau en hyver mais tres peu lesté. Elle est fort sinieuse. Il n'y entre que des barques. Les descentes y paroisse fort accraindre a cause des bancs de son entré et que l'on ne peut aborder que dans des marais innondées les trois quarts de l'année [...]

Les principaux chemins et passages le long de la Coste du bas Poictou. En partant de la Rochelle pour le bas poictou le Chemin est beau jusqu'a Vildoux et de Vildoux au passage du Brau Q il est tres mauvais et impraticable partie de lannée ; des chaussée seroient tres utile en bien des endroits sur tout dans les parties que la Mer inonde en maline, il seroit aussi tres à propos de faire et racommer 3 a 4 ponts. l'on traverse dans un bac au brau la rivierre de Sevre ou de marans ce passage est quelques fois assez dangereux et incommode mais il n'y a point des remedes a moins que d'y faire un pont de charpente brisée par le milieu pour laisser passer les bastiments qui remontent la Sevre et c'est aux environs de ce passage ou à boutissent tous les principaux canaux qui les desseichements des marais du bas Poictou et du Pays d'Aunis. A la teste de ces canaux il y a de belles ecluses. quand l'on a passé la rivierre l'on suit le chenal de Vienne jusqu'au pont de Puiravau. de ce pont à celui de la Chary en passant par Champagné le chemin est beau et en suite l'on suit le chenal de Luçon qui est tres mauvais pour peu qu'il pleuve et impraticable l'hyver aussi bien que celui de Vildou à Charon, c'est pourquoy les voyageurs qui viennent de Maroeüil ou de Luçon ou autres parties du bas poictou sont obligée d'aller embarquer à Naliers ou au Langon ou au Poiré et en suite venir par eau jusqu'a Marans [...]. En partant de Luçon pour aller aux Sables d'Olonne qui est la grande route de la coste du bas Poictou le chemin est beau jusqu'au passage de la Clais N, qui est tres dangereux partie de lannée surtout quand la rivierre du Lay est debordée qui fait un lit de plus de 300 toises de trajet si la chaussé estoit raccommode et que l'on fit des ponts sur les ruptures et à l'endroits du lit de la rivierre et du nouveau canal l'on à boniroit extremement ce passage qui est de la derniere importance pour la communication du bas Poictou avec le Pays d'aunis Fontenay et Poictiers et autres, sur tout s'il arrivoit quelques affaires le long de la coste car les chemins par Maroeüil est par la Couture sont impraticables partie de lannée quand on à traversé le lay tant par la mauvaise nature du terrain que la moindre pluye detrempe les nombres infinies de bourbiées et en tres grand nombres de ruisseaux et ravines qu'il faut traversé dont la pluspart sont tres mauvais aux charrois et si l'on estoit obligée dy conduire de lartillerie on seroit embarassez. on peut surmonter tres facilement les mauvais chemins de marais seiché du bas Poitou en allant par eau jusqu'a la terre ferme.

Du passage de la Clays à Talmont sur jart le chemin est assez beau. l'on passe par Saint Sire et avrillé l'on rencontre quelques ravines et ruisseaux mais ils ne sont point mauvais exepté celui de [*blanc*]. Le fonds de ces ravines estant de sable ferme comme l'on est obligée de faire un grand tour pour communiquer de la Rochelle par terre aux Sables d'Olonne l'on peut abreger l'esté en passant à travers les marais de St Michel et de grus jusqu'à St Benoist mais cette route est peu praticable à moins que lannée ne soit extremement seiche la rivierre est commode à traversée au dessus de St Benoist et aussi en temps de Guerre ont y dresse un pont de basteaux. pourveu que la rivierre du Lay ne soit pas desbordée cette route abrege beaucoup le chemin de la Rochelle parceque lassemblée des troupes et milices de cette contrée ce fait ordinairement à Morique, ou elles sont aportée desposer aux descentes qui ce peuvent faire vers lembouchure du lay.

De Talmon aux sables le chemin est beau excepté quelque borbier dangereux le fonds des colines nest pas mauvais labord de tous les grands chemins qui aboutissent au sables d'olonne sont praticable en toutes saisons. [...]

La route cy devant descrite est la plus seure pour la communication du bas Poitou car tous les autres chemins grands ou petits sont les 3 quarts delannée tres peu praticable tant par le grand nombres de colines, ravines et ruisseaux qu'il faut traversser, que par le mauvais fonds naturel du terrain de ce pays qui forme un nombre infini de borbiers dont ils sen trouvent de tres dangereux ou les chevaux en foncent tout d'un coup ~~et on ne les en peu retirer qu'avec des beufs.~~

Table du nombre des feux qui sont dans chaque parroisses

- Couture : 30
- Ste André sur maroüeille : 80
- Maroüeille : 95
- Corp : 150
- Peau : 120
- Le Magnez : 120
- La Bertonniere : 60
- Chenay : 70
- La Clais : 30
- Luçon : 600
- Les Sables d'Olonne : 1700

ANNEXE 2

« Mémoires sur plusieurs carrés de la carte générale des provinces de l'Ouest » 4° 132 I et II

Mémoire sur la carte desième carré de la carte generale qui comprend parti de la cote du bas poitou de l'ance de leguillon a dela [?] qu'il est entre lille de Ré a le Poitou

1702

À propos du chenal de Luçon :

[...] Ce chenal est partie artificiel et a present boucher tout jusques au chenal des amares [...].

À propos de Luçon :

[...] Est un gros bourg d'environ 600 feux situé au bord des marais et a lextremité de l'ancien rivage dans un pays fort plat abondant en blé et paturage. ce bourg nest remarquable que parce que il est aujourdhuy un eveché qui a été il y a environ trois siècles [...].

Mémoire sur la carte du 6° quarré de la Generalle qui fait partie de la Coste du bas Poitou entre la Riviere de la Vie et le havre de la Gachere

1704

Le terroir qui est dans l'estendüe de cette carte est peu cultivé exépté les terres qui sont sur le bord de la mer qui produisent d'excellent bleds par l'engrais du goësimon que ces peuples vont chercher en basse mer, et la plus grandes parties des autres paroisses éloignée à plus d'une lieüe de la coste sont presque tout des landes et peu cultivées hormis les bords de la riviere de vie et à l'est de la paroisse de Couë dont les chemins et separations des terres sont bordée de grand arbres ce qui fait paroistre ces contrées de loin comme une forest et aussi sapelle til vulgairement bocage le terrain des paroisses à l'est de cette carte estant peu propre pour la griculture le fond estant sable et humide. Le principal revenu des habitans consiste en bestiaux et bois qu'ils debiten à St Gilles et aux paroisses proche de la coste qui manquent de bois. Le terrain est peu propre pour le vignoble exépté à la paroisse de veré qui est l'endroit le plus haut de toute l'estendüe de cette carte aussi bien que quelques autres endroits à l'est de St Martin de Brem. Le pays contenu dans cette carte est peu peuplé et par conséquent mal cultivé surtout les parties du costé de l'est, le fond du terroir estant sables et terre argileuse et humides peu propre pour le bled ce qui rend les chemins parties de l'année tres difficiles y ayant beaucoup de landes qui sont de peu d'utilité aux peuples. aussi fort peu de gens ni habitent qu'en quelques endroits ou le fonds se trouve bon. les terres appartiennent la plus part à des gentilhommes et bourgeois des sables, ce pays estant presque tout en methairies ou fermes ayant tres peu de laboureurs qui soient propriétaires des fonds. les prairies des

valons leurs sont d'un grand secours pour la nourriture de leurs bestiaux mais non pas suffisamment pour nourrir la cavalerie extraordinaire.

Mémoire sur la carte du 7^e quarré de la Generalle qui fait partie de la Coste du bas Poictou
1704

La superficie du terrain est communement de nivau ou plate se penchant tres doucement à l'est. Il est entrecoupée de diverses ravines ou secoule plusieurs petites rivierres ou ruisseau qui font presque a sec l'esté et l'hyver paresse la plus part comme de gros fleuve partie des valons estant inondée aux hyver pluvieux [...].

[...] La partie du terrain jusqua environ une lieüe de la coste est assé bien cultivé surtout entre les isles d'Olonne et Talmon. Le reste du pays est presque tout en landes. Le bord des ruisseaux qui sont bordée de jolies prairie remplie de bois et quelques terre labourable sur les coteaux et aux environs des bourgs, villages et mestairie ce territoire est commun aux partie du bas Poictou dun fond de sable humide meslé d'argile ne produisant que des landes ou bruiere et quelques bois par cy par la. Les chemins y sont tres mauvais l'hyver dans les années humide. Aussi bien que dans tout le bas Poictou par le peu de solidité de son terrain les bords de la coste ne produisant que du bled que par le secours du goüesimon que les habitans vont chercher le long du bord de la mer quand elle est basse. Talmon est une principauté appartenant à Mr de la Trimouïlle. Ce lieu apporté jadis tiltre de ville et cité il y paroisse encore les vestiges des fossés et deux portes. Il y avoit ville haute et basse.

À propos des Sables d'Olonne :

[...] tres gros bourg qui sest bastie insensiblement sur une peninsule de sable et qui prend tiltre de ville. il n'y a pas cent ans qu'il ny avoit que quelques cabane de pescheurs quoy quautre fois il y eu une ville ou chasteau [...] La bonté de son port y facilité son grand commerce qui est le principal de toutte la coste du bas Poictou. [...]

[...] St Hilaire est une des grandes paroisses du Poictou ayant pres de huit lieu de circuit son territoire estant jadis presque tout en bois il n'y a rien de remarquable aux autres paroisses que nombres de petites noblesses ce qui est commun avec le poictou, ce qui contribüe pas à linculture la plus grande estant landes et bois, taillys y ayant peu à present de haute futayes surtout proche la coste, et rivieres navigables exepté quelques bouquets pour lornement des noblesses quautrement on auroit de la peine à les dinstinguer des maisons communes.

[...] La partie du terrain contenu en cette carte est landes ou bruiere, et il n'y a de bien cultivé qu'environ une lieue de linterieurement de la coste ou il y croist de bon bled par langraye du gouesmont. Les terres labourées le long des vallons et ruisseaux et aux environs des bourgs, villages, des hameaux et mestairies produisent peu. le fond du terroir est communement humide d'un sable argilieux qui rend les chemins tres mauvais dans les saisons pluvieuse. Il se cueille dasse bon vin blanc en quelques endroits proche la coste sur tout à la grande Olonne et à la Chaume. Les paroisses proches dela Mer manquent de

bois à bruler qu'ils reçoivent abondamment de l'intérieur des terres sur tout aux sables ou ils en font un grand débit, qui est le principal revenu des habitans des bocages.

Mémoire sur la carte du 8^e carré de la Générale qui fait partie de la Côte du bas Poitou

1704

Le pays contenu dans cette Carte est communément uny entrecoupé de plusieurs vallons ou coulent des ruisseaux, et les deux principaux ont leurs sources à quatre ou cinq lieues de leur embouchure et qui ne sont considérables qu'en hyver et sont presque à sec sur la fin de l'esté [...].

Tout le terrain à droite et à gauche de ces vallons est presque tout cultivé surtout depuis l'abbaye de Jard jusqu'à Longeville qui est une plaine où il se cueille abondamment d'excellent bled par l'engrais du goimont ou Jard ; Outre les terres labourables il y a beaucoup de vignes qui produisent des petits vins blancs, toutes les paroisses contenues dans cette carte sont dénuées de bois, Les habitans ayant tout mis en terres labourables qui leur sont d'un grand revenu, ils manquent de prairies à proportion du grand nombre de bestiaux qu'ils nourrissent sur tout des moutons, pour les marais qui sont depuis Longeville jusqu'à la Tranche. ils leur sont d'un petit secours pour la nourriture de leur bétail estant inondés presque toute l'année, excepté quelque partie qui assèche l'automne. [...]

Mémoire sur la carte du neuvième carré de la générale des côtes du bas Poitou
6 août 1705

Le pays contenu dans cette carte est fort diversifié. la partie du sud estant des prairies en partie desséchées et une autre grande partie qui ne l'est point qui est en marais incultes, presque toujours inondés et d'autres parties qui ne s'inondent qu'en hyver. le milieu de cette carte est très cultivé il y avoit abondamment de toutes sortes de bled sur tout aux environs de Luçon. il y a aussi des vignobles et quelques bois talis par cy par la comme l'on peut voir à la carte. C'est la meilleure contrée de tout le Poitou, aussi elle est bien peuplée en conséquence. Le terroir de la partie du Nord Ouest est un fond de sable qui ne produit que des landes ou bruyères, excepté quelques pièces de terre par cy par la, aux environs de bourgs et villages et l'on prend de loin ce quartier pour un bois. Tous les chemins estant bordés de grands arbres aussi bien que toutes les terres cultivées ou non, séparées par de grandes ayes que l'on appelle en general les contrées Bocages, les habitans à grand peine cueillent du bled pour leurs subsistances. Leur principal revenu est en bois à bruler qu'ils mènent aux paroisses qui n'en ont point, sur tout à Luçon et à St Benoist, où il en fait vendre grand débit, que l'on transporte au pays d'Aunis et sur tout en l'Isle de Ré.

Le pays contenu en cette carte est communément plat et s'élève insensiblement de la côte du Nord où il se forme un très grand nombre de ravines ou collines dont il y en a de fort profondes et les coteaux presque apicq surtout vers St Vincent sur Gron.

Le Lay est une rivière assez considérable. Son cours très sinueux, vers son embouchure il escoule peu d'eau l'esté, et dans les hyvers pluvieux à grand peine peut-on distinguer son lit, qui paroît comme un gros fleuve, les prairies estant toutes noyées d'un côté à l'autre aussi bien que les petites rivières qui s'y déchargent, qui sont la Lion, le Grand, la Semagne et le Marouillés. Le cours du Lay est d'une largeur fort inégale comme l'on

peut remarquer ala carte, car il y a des endroits qui nont pas passé 4 à 5 toises et d'autres 25 à 30 toises, et profonds à proportion, surtout depuis lisle de la bretonniere. Le reflux de la mer monte ordinairement jusqu'à Curzon et en grandes malignes plus haut, c'est ce reflux qui en a insensiblement retressy son cours par les vases quil a raporté qui nont laissez que le lit pour ecouler les eaux de lesté, ces vases estant seichées ont formé une barre ce qui est cause de l'innondation depuis le dessous de Curzon jusqu'au dessus de lisle de la Bretonniere ou il y a des parties toujours innondées et d'autres qui asseichent un peu sur la fin de lesté ou paissent les bestiaux dans l'eau jusqu'a my jambes surtout les bœufs et vaches qui se nourrissent dans ces marais, et une tres grandes quantité d'oyseaux aquatiques aussy bien que dans les marais de Longeville qui sont de même nature que les precedents qui nont pas esté asseichez, si on les desseiche un jour comme lont été dautres de ces contrées cela augmenterait de beaucoup le revenu des paroisses voisines.

La riviere du Lay est navigable en tout tems au barques jusqua St benoist et lhyver quand les eaux sont hautes jusqua Mareuil-sur-Lay ou il se charge du bois de charpente et à brulés et du bled aussy bien qu'à St Benoist.

Lon ne traverse communement le Lay qui est dans lestendue de cette carte qu'en trois endroits. Le premier a Mareuil-sur-Lay sur un pon de pierre. Le second a la Vau, dans un bacq. Le troisieme au pont ou port de la Claye qui est un passage tres difficile en toute saison surtout lhyvers dont le trajet est dumoins de 300 toises et il le faut passer dans un bacq en quelque saison que ce soit et ce passage est difficile par le courant rapides et la gittation de l'eau qui fait deriver le bateau ou bacq. Cest pourtant la le principal passage pour la communication du bas Poictou avec le pais d'Aunis et la grande route de plusieurs villes du poictou des Sables d'Ollonnes et autres endroits de la coste maritime. Ce passage est de la derniere importance en quas quil se fit quelques mouvement militaire le long des costes du bas Poictou. Quand les eaux sont hautes, ou que lannée se trouve pluvieuse, les chemins par les eaux de passage sont impraticables au dela du lay partie de lannée tant par les ravines et fondrieres et bourbiers tres frequents ce qui provient du fond du terrain, qui est de sable vaseux comme il est dit au memoire qui accompagne la carte generale. Il y avoit autrefois un pon de pierre a la Claye qui traversoit toute lestenduë des marais. Quand les eaux sont basses lon en voit encore les vestiges, on y a fait depuis une chaussée qui est apresent en partie ruinée qui seroit tres necessaires de racommoder et de faire des ponts de charpente sur les ruptures afin d'éviter les passages dans un bacq qui est plus incommode leste que lhyver quoy que moins dangereux ny ayant pas asse deau pour porter les grands bacq appelez vulgairement chareau qui sont ordinairement des batteaux plats de differentes grandeur, les passagers sont obligez souvent de dessendre a terre au milieu du Marais ou les gens de pied et de cheval ont bien de la peine a en sortir.

Quand les eaux sont basses et les marais et les prairies à sec l'on peut abreger chemin quand on vient de la Rochelle le long de la coste du poitou en passant dans les Marais de Triese et Grüe et traverser la riviere du Lay au pont A au Nord est de St Benoist ou lon dresse un pon de bateau entems de guerre pour pouvoir communiquer plus brievement avec le pais d'aunis. pour éviter le passage du pont de la Claye, on doit peu compter sur cette route, ny ayant, ni chemin, ny chausée atravers les marais et prairies surtout depuis grüe jusqua St Benoist et si l'année estoit pluvieuse cette route seroit impraticable. Dans lhyver cette contrée est inaccessible. Tous les environs de Grüe et de Triese sont communement noyés partie de lannée aussy bien que les autres prairies jusqua Luçon.

Au passage du Guay de Besson et de Troussepuoille des ponts et chaussées seroient fort nécessaires ou les voyageurs on bien de la peine à passer l'hiver quand les eaux sont débordées.

Le canal de Luçon est navigable partie de l'année quand les eaux sont hautes avec des bateaux plats, le mémoire de la carte générale explique plus amplement la navigation de ces canaux de puis Luçon².

Luçon est un bourg de 6 à 700 feux où résidait son Evêque, il est situé dans un pays plat sur le bord des Marais qui n'a rien de remarquable que sa cathédrale qui est passablement bien bâtie mais enfoncée 7 ou 8 pieds au dessous de la rue. On a achevé de bâtir son clocher en 1702. il se découvre de fort loing, sa flèche est de pierre soutenue par une tour où il y a 3 ordres de mauvaise architecture. Le Palais Episcopal est assez joli, c'étoit autrefois un abbaye de bénédictins dont on en a fait un Evêché. Il n'est pas d'un grand revenu n'excédant pas 17 à 18 mil livres mais fort honorable. L'Evêque étant Seigneur temporel et spirituel de plusieurs autres paroisses les canonicats en sont fort bons depuis les dessèchements des Marais du petit Poitou. Il y a outre la cathédrale une paroisse, un couvent de Capucins, un derelieuses magnifiques et un très beau séminaire, un hôpital, deux chapelles, une grande halle, mais peu de maisons logeables et les rues les plus infâmes du Royaume n'étant point pavées. L'hiver on y est dans la boue jusqu'aux genoux et l'esté très incommodé par la poussière. Ce bourg qui porte titre de ville ne paroît pas avoir jamais été enclos excepté l'ancienne abbaye dont il en reste 3 ou 4 tours. Le terroir des environs est merveilleux pour le bled qui y croît très abondamment surtout dans une plaine à l'est de 3 ou 4 lieues de long. Il se tient en ce bourg plusieurs bonnes foires l'année et un bon marché toute les semaines où il y vient nombre de Cocassiers de la Rochelle. Ce seroit un bel endroit fortifié n'étant nullement ---³ et on tire de la pierre de taille proche ce ---⁴

Les Annales du Poitou et la tradition⁵ assurent que jadis Luçon étoit port de Mer, il raconte plusieurs autres choses de la fondation de son abbaye qu'on dit être fondée par un Lucius fils du grand Constantin.

Le second bourg considérable dans l'étendue de cette carte est Mareuil qui autrefois étoit une bonne ville et forteresse située en partie sur un rocher qui tombe à pied au Nord est, au nord et au Sud et à l'ouest elle étoit encinte de doubles fossés larges et profonds et l'on voit à l'ouest les vestiges d'une forteresse circulaire. Il y avoit à l'est plusieurs autres ouvrages sur les pointes des rochers qui occupoient tout le terrain, jusque au sommet de la hauteur. la place restant accessible que de ce côté là. C'étoit bien des ouvrages pour un tems que les dehors étoient peu en usage, Il ne reste plus rien de cette ancienne forteresse que la tour du Chateau qui est peu de chose quoiqu'elle soit séparée par un fossé profond de l'ancienne ville il n'y reste plus de maisons que la paroisse et deux granges le reste est enterré labouré et en jardin. les habitants se sont établis dans le bas qui étoit autrefois Marais. c'est peut être un des bourg du Royaume le plus mal propre où il y a environ 95 feux, où il se tient plusieurs bonnes foires l'année et un beau marché toute les semaines, où abondent les denrées, partie du bas Poitou, que les vinandiers de la Rochelle viennent chercher. Ce bourg est séparé en deux par la rivière du Marouillet que l'on traverse sur un pont de pierre et cette rivière se déborde très souvent et est incommodée beaucoup Mareuil.

² Les quelques mots qui suivent ont été arrachés (bas de page).

³ Le mot qui suit a été arraché (bas de page). La lecture de l'annexe 3 permet de restituer le terme « commandé ».

⁴ Le mot qui suit a été arraché. La lecture de l'annexe 3 permet de restituer le terme « bourg ».

⁵ La lecture de l'annexe 3 permet de restituer le terme de « tradition ».

Marouillay qui est au Nord de Mareuil fait partie de la paroisse de St André, le grand chemin que lon trouve au Nord de ce Bourg ou village est tres difficile presque en toute saison par sa roideur et le grand nombre de bourbiers qui continuent presque jusqu'aux extremites du bas Poictou. Comme il est dit au memoire de la Carte generale, il y a au sud de l'ancienne ville de Mareuil-sur-Lay un Moulin a Eau qui empechent les batteaux de monter plus haut il y en a plusieurs autres en remontant cette riviere et point en dessendant.

Curzon à esté autres fois ville et port de Mer. il y a encore les vestiges dun Château. ce bourg est a present peu de chose. il y a trois Chapelles outre la paroisse.

St Benoist qui est un assez bon bourg par le commerce qui sy fait, a cause de son port quoy que lhyvert il est tres difficile den aprocher. Moricq est un gros village ou il y a a lest une Tour quarée ademy ruinée qui estoit autrefois une forteresse sur le bord de la mer. Angle na rien de remarquable qu'une grande Eglise qui esté autrefois abaye. Longeville est un bon bourg ou il sitient plusieurs foires. Avrilliers est singulier par les piramides qui sont en divers endroits au ---⁶ de son bourg, la plus part sur les sommets des hauteurs, la plus considerable est un peu eloignée de leglise que lon prend de loin pour un clocher qui a plus de 25 pied de haut non compris son enfoncement en terre elle a 7 pieds de diametre et deux autres moindres a costé.

Il y a 4 de ces piramides au nord du hameau de la franboisière qui sont sur une meme ligne, la plus haute a 19 pieds et les autres moindres il y en a 3 au dessus du villages de beauchesne et divers autres sur le bord des chemins et dans les champs. ce quil y a d'Extraordinaire en ces piramides est qu'elles sont toute dune piece et d'un grez brut comme elles sont venuës de la cariere mais comme il ny a point de pierre la autour sur tout la ou elles sont et quil est peu vraisemblable quelles y ayent cru naturellement par lordre ou elle sont placées estant toute de differente grosseur et hauteurs, S'y remarquant qu'on a observez de la Cimetterie en les posant, il y en a qui ont 13 a 14 pieds de base et vont en diminuant au somet et il est bien difficile de concevoir dequelle machine les anciens ce sont servis pour les transporter. il y a sy longtemps qu'elles y sont que la memoire est entierement perdue à quelle intention elles y ont esté mises, il pouvoit estre que ce sont des Thombeaux ou autels sur lesquelles les payens adoroient quelques divinites. il y a aussi la autour quantité de pierres levées qui sont d'une grosseur extraordinaire posées desus d'autres pierres qui leurs tient lieux de ---⁷ au dessus de la superficie de la Terre de 4 a 5 pieds l'on ne sçait pas a qu'elle intention elles y ont esté posées, il faut que ce soit des hommes d'une force extraordinaire pour avoir remué de sy terribles masses et qui sont plantées au hasard par cy par la.

Les Mouthiers est un bourg sittié dessus un haut, ou il s'y tient toute les semaines un bon marché. La Comtaudiere est un Chasteau à louest du mouthier avec des fossés larges et profonds flanqués de 4 tours, cest celui dans l'estenduë de cette Carte qui est le plus en estat defense.

St havaugour des landes est une tres pauvre paroisse environnée de landes noyées partie de lannée. St Vincent sur le grond est une paroisse dune grande Estenduë. son bourg est sittié dessus un haut, dans un affreux pais. Le Château du Givre et celui de la Mothe ferlang qui est au nord'ouest du Champ St Pair sont enceints de fosse plains d'eau, le dernier est sittié desud une hauteur et cest fosses sont fort profonds quoy quau plus haut de cette contrée les autres bourgs et paroisses contenuës dans cette Carte n'ont rien

⁶ Le mot qui suit a été effacé. La lecture de l'annexe 3 permet de restituer le terme « environs ».

⁷ Les mots qui suivent ont été effacés. La lecture de l'annexe 3 permet de restituer les termes « pilliers, et les levant ».

de remarquable que Magnils qui a une fort jolie Eglise. St Denis et le Lairoux et St cyre sont des bourgs dessus des hauteurs que l'on decouvre de fort loin.

Les Dhunes qui sont a louest de cette Carte avancent insensiblement dans les marais et accablent les maisons qui en son au bord, ou demeurent des pauvres peuples qui ne cueillent ---⁸ ne vivent que de la Culture de leurs Jardins ou il ne croit point darbre mais seulement des oygnons citrouilles et aricots, quelque Choux et n'ont point dautres legumes. cest un affreux sejour qui dépend de la paroisse de la tranche qui ne vaut pas mieux que ces villages dont on a parlé dans la Carte du premier quarré de la generale d'Aunis aussy bien que de l'Embouchure du Lay et des marais et Chenaux qui sont au sud de cette Carte quon n'arepetté en celle cy que pour faire voir leurs jonction. Ces mais⁹ desechez ou inondez ont esté jadis baignes de la Mer, et le seroit encore dans les grandes malignes sils n'en estoient deffendus par des digues, cela nanpeche pas que le bas Terrain ne soit presque tous les hyvert noyé, et les Chemins et Chaussées impraticables, la plus accessible est celle à l'Ouest du Chenal de luçon qui est le grand chemin de la Rochelle encore est elle des 3 ou 4 mois de lannée impraticable et alonge le Chemin de 5 a 6 lieuës de Luçon a la Rochelle.

[...]

Nombre des paroisses, feux, villages, hameaux, mestairies noblesse, moulins et autres choses remarquables dans lestenduë de cette Carte :

- Bourgs qui porte titre de ville : 2
- Paroisses : 30
- Total des feux : 3 501
- Couvent d'homme : 1
- Couvent de fille : 1
- Abaye sans moine : 1
- Chapelle : 10
- Commenderie de Maltre : 0
- Villages et hameaux : 67
- Mesteries et maisons qui sont escartées : 30
- Chasteau ou Noblesse : 35
- Moulins à vend : 95
- Moulins à Eau : 8
- Pont de pierre et de bois : 6
- Passage en bacq : 2
- Port : 2
- Ecluse : 0

⁸ Trois ou quatre mots sont effacés en bas de page.

⁹ Le sens impose de rétablir le terme « marais ».

Mémoire sur la carte du 46 carrez de la generalle des costes du Bas Poitou Païs daunis Saintonge et partie de la Basse guienne
1706

[...] Le Païs quelle represente est communement uny ayant peu de hauteurs. [rajouté au dessus « Excepte quelque terres hautes et coteaux le long de la vandee et de la Seyvre »] Et une grande partie estant marais dessechez et autres qui ne le sont point qui sinnondent communement les 3 quarts des années pluvieuses il y avoir dans ces marais qui ne sont point desecher beaucoup de bois a bruler.

[...] les divers plans que lon a mis aux colones a droit et a gauche sont pour faire voir et rendre plus intelligible les lieux les plus essentiels a estre connüe en detail [...] Le Païs que contient en generalle cette carte est des mieux cultivée qui soient peut estre dans le Royaume cest a dire ce qui est dancienne terre ferme et dans les isles lesquelles renferment et dans les marais dessechez qui produisent abondamment du bled et des foins qui donnent lieu dy nourrir quantité de bestiaux surtout des chevaux. Pour les marais qui ne sont pas dessechez ne laissent pas que davoit leurs propriété quond dira ensuite.

[...] Premièrement. Fontenay le Comte. Cette ville est située sur la petite rivière de Vandée qui beigne ces murailles au nord est et sise sur les penchant d'un cotaux assez roides qui tombe presque jusque au bord de la rivière. elle est dune figure de demy cercle ayant de base environ 85 toises sur 150 de longueurs et est traversee dune rue simense depuis la porte des Loges a cette de St Michel qui est au sommet de la hauteur coupee par 4 autres rues qui vont du sud sud Ouest au nord est¹⁰. Ce quil y a de plus remarquable en cette ville est leglise paroissiale de N. D. situee presque au plus haut du cotaux elle est grande, a esté autres fois voutée et détruite autres fois par les portestants et depuis retablie ny ayan resté que son clocher qui a une belle fleche de pierre de taille dune architecture gotique qui est très belle. il est fort haut on le decouvre de loin le pays estant communement uny. le Pallais ou sadministre la Justice qui est un siege Royal na rien de remarquable et a esté basty du Regne de françois premier.

La halle qui a 74 toises de longueur sur 12 de longueur et 9 au plus Estroit est sise au bas de la ville. Cest une des grandes du Royaume pour une si petite ville ou il se tient plusieurs foires et un bau marché tous les samedys ou les peuples de 3 ou 4 lieues a la ronde y viennent. il ny a point dautres Edifices dans lenceinte de cette petite ville quelques maisons assez jollies entre celle du lieutenant general. cette ville est enceinte de murailles de 4 à 5 pieds depaisseur de parement ou chemise est de pierre de taille mais les mortiers avec laquelle elle est bastye est mauvais. elle est flanquee de plusieurs tours rondes dont quelques sont couronees par un parapet ou machicolys et le deriere de ces murs ne sont point terrassé mais terminer dun parapet de ronde en mauvais estat en plusieurs endroits. le costé de la hauteur de cette villette est enceint de large et profond fossez avec Escarpe et Contrescarpe, il Reste autour de lenceinte de cette ville les vestiges de deux demy lunes et autres qui ont esté Ruiner pour y bastir des maisons. ces ouvrages avoient esté en partye revestu aussy bien que leurs contrescarpes a present sont deradee et les fossé partie comblé il ne parois pas que ces ouvrages ayent esté envelopper de chemins couverts.

Cette ville est commende par un château dune figure presque quaree regullier de 26 a 27 toises de diametre interieur flanque par 3 belles tours dont il y en a 2 des mieux

¹⁰ Claude Masse a écrit au-dessus de cette phrase : « et quelques moindres et culs de sac il y a une petite place sur le penchant du costau ».

bastyes en forme de petits bastions dont lune qu'on appelle de la Boulaye a 55 pieds de haut et au sommet une belle platte forme avec un parapet de maconerie de 4 a 5 pieds percer de 6 embrasures [...] la Courtine de ce château du costé de la ville est bien bastye et a 32 pieds de hauteur jusqu'au Redz chaussez [...].

[...] Cette ville et le château se pouvoient mettre avec une mediocre depense en estat de soutenir un coup de main. le principal inconvenient et le voisinage des maisons et jardins qui sont autour de la contrescarpe du château et de la ville quil faudroit necessairement abatre pour en degager les environs.

La ville est a present encore moins deffensive que le château a cause du voisinage des faubourgs surtout celluy des tanneurs¹¹ dont il y a un rand de maison bastyes sur le bord de la contrescarpe ny ayant qun chemin entre deux de mesure que partye de celluy du puy St Martin et partye de celluy des Marchou et celluy des loges qui sestend jusqu'au bord de la riviere qui le separe de la ville.

Si cette ville est petite elle est environnee de grands faubourgs dont celluy des loges est le principal qui a une rue de pres de 400 toises de longueur dou partent 6 à 7 autres petites, il y a dans ce faubourg 2 paroisses sui sont St Jan et St Nicolas qui ont de forts jolly clochers de pierre de taille dune jolie architecture gotique et au bout du faubourg un grand couvent de Jacobains qui ont une belle eglise et un tres grand Enclau et la teste en a esté autres fois retranchee ou il paroît encore les vestiges de deux Redoutes qui sont environ a 200 toises du sommet de la hauteur qui commande ce faubourg du costé de lest. ce quil y a de plus remarquable est une grande prairie au sud ou il se tient 3 foire Royalles par an dont lune est la St Jean Bapstiste le 2 aoust, le 12 octobre et la 3^{ème} ou il se vend quantité de chevaux et bestes a cornes.

Le faubourg du puy St Martin qui est situé dans une plaine haute et partye dessus le penchant du cotaux est traversé de plusieurs belles rues ou il y a dassez jollie maisons entre autre plusieurs monasteres qui sont les peres St Lazare, les Capucins, les Jésuite, les Cordeliers qui ont chacun de baux jardins et enclaux et sont ent bon air et jouissent dune agreable veue surtout les peres St Lazares et les Capucins. il y a outre ces couvents dhommes 2 beaux monasteres de filles qui sont les religieuses N. D. celle de St françois qui ont de magnifiques jardins les propagantes et dans le faubourg des loges et lhospital fondé par Mme Brissonet fille tres riche qui mene une vie exemplaire donne tout son bien aux pauvres et a fait plusieurs belles fondations. il y a au pied du château 2 belles fontaines dont lune est dans la ville et lautre dehors et un moulin a eau qui appartient a des particulliers.

La riviere de vandee nest navigable que jusqu'au maisons du gros noyer que lon a marque a la Carte dun A en rouge qui est environ a 1000 toises du centre de la ville ou lon charge partye de lannee quand les eaux sont hautes quantité de danrees du pays car la riviere de vandee tari presque tous les esté secs.

Il y a dans cette ville une juridiction royalle et une election et lon tient quil y a de forts riches bourgeois et marchands et quelques gentilhomme. l'on dit que le senechal a plus de 30 milles livres de rente et plusieurs autres 18 à 20 dont la plupart ont gagné leurs biens dans leur commerce et dans des fermes des Marais desecher et en general ils ne paroissent point ny en habits, ny en domestiques ny en meubles by en leurs tables a proportion du bien quils ont ce qui est bien different des autres nations voisines.

Malgré la bonté de ce pays et des gens riches qui le habitent il ne laissent pas que de si bonnes. Beaucoup de volleurs et lon en executa en 1718 et 19 13 a 14 et il y en avoit

¹¹ Claude Masse a écrit au-dessus de cette phrase : « ou de la porte des chevres ».

en 1700 un tres grand nombre en prison, cela nempêche pas q il y ait nombre d'honestes gens en cette ville et dans ces faubourgs et aux environs mais la plus part des peuples ont une vilaine fisionomie ce qui nest pas si commun au sexe.

Et en general les habitant de cette ville et des environs sont en reputation d'avoir de lesprit et Endentent¹² le droit et sont grand chicaneurs, cette ville est la retraite de la noblesse des environs pendant lhyver ~~ou ils se rejouissent bien et jouent gros jeu~~, il y a peu de boutiques remarquables en cette ville excepté 4 a 5 orfevres libraire dont la boutique est peu garnie. le faubourg de Marchou na rien de remarquable et nes habité que par du petit peuple et est situé au plus haut des environs de la ville. il y a a deux cent toises au nord est la chapelle St Tommas qui es une commendrie de malthe. Tout le paysage des environs de fontenay est communement plaine haute et des mieux cultivees en terres labourables surtout au sud de fontenay et depuis la riviere de vandee jusque sur les bords des marais et jusqu'à la riviere de lautisse. cest proprement une grande plaine haute dont le terrain est merveilleux pour le bled qui y vient en abondance [...].

[...] La riviere de vandere ou vandee dont le lit est plus haut qie celluy de la Seyvre et quand les eaux sont basses lon fait monter les batteaux dans la premiere avec un cabestant qui est joignant une espece de digue quon appelle lentolle proche de la letre D. [...] cest pour avoir assez deau pour passer les batteaux dans cet aqueduc que lon a fait lentolle ou guilloir sus dit sur le bord de la Seyvre et pour avoir une commications actuelle par eau de Marans au gué de Veluire. Les chemins par terre estant les 3 quarts de lanee impraticables les deux ouvrages dits cy devant sont remarquables, depuis lentolle, la Seyvre continue son cours dans des prairies assez fermes jusqua maillé [...].

[...] Riviere de Vandee. [...] quoyque cette riviere soit dun tres petit cours elle ne laisse pas destre navigable jusqua un tiers de lieue au dessout de fontenay le conte et le bataux remontent jusqu'au treuil des gros noyers marqué A a la grande Carte. elle na comunement que 5 6 7 8 a 10 toises de large exepté aupres du poiré et de velluire ou elle en a plus de 20. son courant est fort doux et ce nest que par la quelle devient navigable, car d'elle meme elle coule tres peu deau surtout lesté et a fontenay elle guayable son cours estant fort lent et ces bords bas et tombent a pic elle est tres souvent inondee et debordee. Communement les prez et marais vers son embouchure sont les 2 tiers de lanee couvert deau. il reste le long de son cours navigable dans les plus basses eaux 5 ou 6 pieds d'eau et beaucoup plus a des endroits, elle est tres frequentee par les bataux depuis la riviere de la Seyvre jusqu'au gué de veluire surtout lhyver et le printemp et partye de lesté et principalement quand on ne peut pas passer au travers des marais dessechez parceque ordinairement les voyageurs qui vont du pays daunis ou bas poitou sembarquent a marans et débarqué au gué tant a cause des mauvais chemins que le gué est a lextremité de la terre ferme de poitou du costé du sud et que les marais et prairies tout le long des ancienes rives de la mer sont inondez partye de lanee par les debordements de cette riviere et autres ruissaux, elle est encore assez frequentee depuis le gué jusqu'au poiré qui est une lieue au dessus ou vont souvent de barque les voyageurs qui vont a nantes et ils sont pres de 2 lieues et demye par eau et il y a une lieue et demye de marans au gué et pres de deux par le cours de la riviere quoyque son cours soit peu sinueux mais depuis la jusqua fontenay elle lest beaucoup. La navigation facilite beaucoup le debit des denres du bas poitou dont le principal est en bled et en bois.

¹² Il faut ici comprendre « et entendent le droit ».

La grande incomodité de cette riviere est que pour faciliter le desechement des marais on a esté obligé de faire passer le canal de vix a laqueduc D marqué a la petite carte par dessout cette riviere ce qui est cause dans les grandes secheresses que les bataux ne peuvent pas remonte ne restant pas assez deau. Sur le pont de laqueduc qui est a 160 toises de la Seyvre lon a esté obligé de faire une espece de digue que lon appelle Entolle proche la jonction de ces deux riviere pour tenir la vandee de 2 ou 3 pieds plus haut que la Seyvre [...]. Les bords de cette riviere sont profitables aux habitans depuis lisle delle jusqu'au poiré par un tres grand nombre de petites islettes apellees vulgairement mottes ou mottes ou lon y comunique quavec des petits bateaux ou il croist quantité de fruicts, de chanvre, du lain et autres legumes entre autre beaucoup de bois a brusler aussy bien que le long de la Seyvre ou de lautisse jusquou les prairies sont fermes qui laissent en prez [...].

[...] Nota que lon a marqué sur cette carte les lits ou courants plus large quilz ne sont naturellement par raport a leschelle pour que lobjet en soit plus sensible en regardant la carte aussy bien que de certaines autres party comme les moulins et et les croix qui ne peuvent pas se proportioner a leschelle de 400 toises au pouce qui est celle de cette carte et si elle est plus grande par les morceaux qui se replient que celles envoyes precedament se esté pour y faire entrer plus de cours de ces rivieres et les deux villes les plus remarquables qui ont raport au Pays quelle contient surtout niort et fontenay.

ANNEXE 3

Mémoire abrégé du sieur Masse sur ce qu'il y a de plus remarquable en ce qui concerne la géographie, les fortifications et autres choses qui ont rapport à l'art militaire le long des costes et intérieur des terres de partie des provinces de Saintonge, Aunis, Bas Poitou et Isles adjacentes en l'estat que les choses estoient dans ses pays jusqu'à l'an 1715. **4° 135**

Ce mémoire de 800 pages adressé à un public commente la « Carte de Partie du Bas Poitou, Pays d'Aunis Saintonge et Jsles adjacentes. Representée de Haute Mer elle a esté levée par le sieur de la Favolliere en 1674 et corrigée par Masse. »

À propos de Luçon :

[p. 155] Ce bourg est situé au sud de la coste du Bas Poitou, du costé du pays d'Aunis contre lequel flotloit autre fois la Mer, et les rives d'aujourd'hui en sont distantes de plus de 6 000 toises. Sa situation est dans une belle plaine au bord des marais apresent dessechez et encore inondez partie de l'hyver. Le Paisage ou Nord en sont uny et cultivé de terres labourables et quelques peu de vignes : mais il s'y cueille abondamment de bon froment. Il n'y a rien de remarquable en cet endroit que la cathedrale dediée a Nostre Dame qui estoit autrefois abbaye de Benedictins et qui fut érigée en Dusché en 1313 par le pape Jean XXIIe. [...]

[p. 156] Le frère Laval dit que Luçon avoit esté fort considerable du temps des guerres des anglois : mais je crois qu'il s'est trompé car quand j'en ay levé le plan en 1703, je n'ay point decouvert aucuns vestiges de murs ny de fossez ny aucune chose qui puisse indiquer que ce Bourg eut esté autrefois fortifié, excepté l'abbaye. Si les murs de cette ville ont esté razés, il n'en reste aucun fragment. [...]

À propos du canal de Luçon :

[p. 305] Chenal de Luçon. Ce chenal a esté racommodé en 1698 : et on y a travaillé a diverses reprises pour en continuer la Navigatino jusqu'à Luçon H au circuit du Golphe de l'Eguillon 21 : Il y a 6 : ou 7 : chenaux ou il entre des barques pour y charger [p. 306] du Bled et autres marchandises sur tout de la Mainzotte et foin que l'on porte en L'Isle de Ré, comme il est dit cy devant. Ceux 27 : et 28 : sont les plus navigables, quoyque celuy de Luçon n'est souvent Navigable que l'hyver. Il y a à la teste de ces chenaux aussi bien qu'a ceux du Brau de belles Ecluses doubles ou portes busquées, si bien qu'il y en a 16 : ou 17 : au tour du Golphe ou anse de L'Eguillon 21 : qui ont cousté bien de l'argent a bastir comme il se va dir ailleurs. [...]

[page 625] Ce canal est navigable partie de lannee quand les eaux sont hautes avec des batteaux plats jusqu'à Luçon. Il a esté racommodé en 1695, mais par le peu d'attention des entrepreneurs les terres ayant esté ---¹³ s'est depuis recomblé en partie.

¹³ Nous n'avons pas réussi à transcrire ce terme.