

Université de Franche-Comté
ECOLE DOCTORALE « LANGAGE, ESPACE, TEMPS, SOCIETE »

Thèse en vue de l'obtention du titre de docteur en
HISTOIRE

**HABITAT, TERROIRS ET TERRITOIRE EN LANGUEDOC ORIENTAL
DURANT L'ANTIQUITE.
APPROCHE SPATIO-TEMPORELLE D'UN SYSTEME DE PEUPLEMENT**

Vol. 2 : annexes

Présentée et soutenue publiquement par

Marie-Jeanne OURIACHI

Le 31 janvier 2009

Sous la direction de M. le Professeur F. FAVORY
et de M. le Directeur de recherches C. Raynaud

Membres du jury :

M. Michel CHRISTOL, Professeur émérite, université Paris I Panthéon-Sorbonne,
Rapporteur

M. François FAVORY, Professeur (université de Franche-Comté)

M. Jean-Luc FICHES, Directeur de recherches CNRS, UMR 5140 - Montpellier III,
Rapporteur

M. Claude RAYNAUD, Directeur de recherches CNRS, UMR 5140- Montpellier III

Mme Léna SANDERS, Directeur de recherches CNRS, UMR 8504 - Paris I

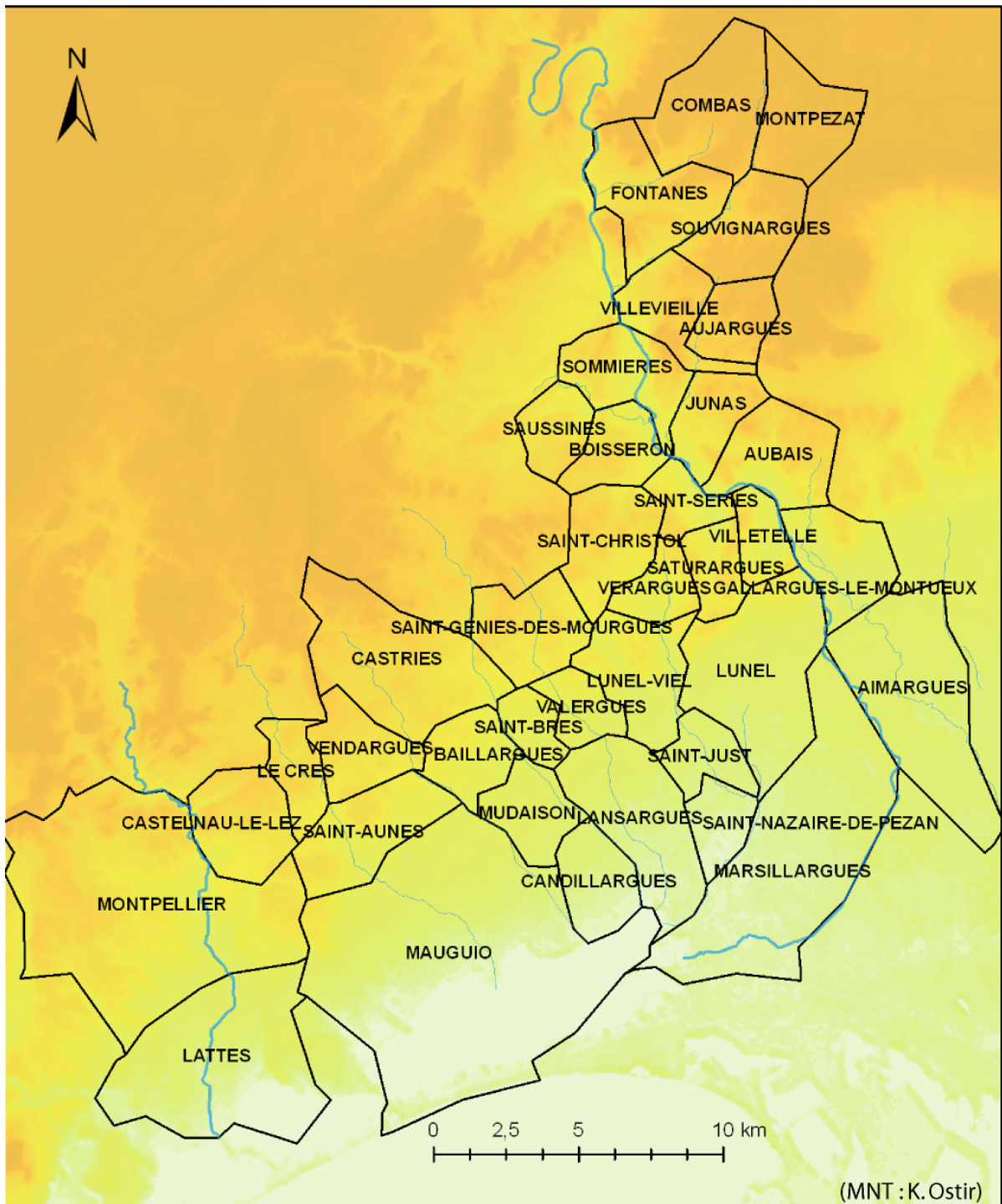
TABLE DES ANNEXES

TABLE DES ANNEXES.....	3
Annexe 1 : carte des communes étudiées.....	7
Annexe 2 : catalogue des inscriptions.....	8
Annexe 2.1 : tableau récapitulatif des inscriptions par recueil	8
Annexe 2.2 : tableau récapitulatif des inscriptions par commune.	9
Annexe 2.3 : présentation des inscriptions	10
Annexe 2.3.1 : caractéristiques des pierres (informations disponibles)	10
Annexe 2.3.2 : texte des épitaphes	18
Annexe 2.3.3 : texte des inscriptions votives	25
Annexe 2.3.4 : inscription honorifique.....	27
Annexe 3 : répertoire des individus mentionnés dans les inscriptions.....	27
Annexe 3.1 : citoyens romains (cités par ordre alphabétique des gentilices).....	27
Annexe 3.2 : pérégrins (cités par ordre alphabétique).....	36
Annexe 3.2.1 : pérégrins porteurs d'un nom unique	36
Annexe 3.2.2 : pérégrins porteurs d'un double idionyme	43
Annexe 3.3 : affranchis (cités par ordre alphabétique).....	44
Annexe 3.3.1 : affranchis de citoyens (les * signalent les affranchis présumés).....	44
Annexe 3.3.2 : affranchis de pérégrins.....	46
Annexe 3.4 : esclaves (cités par ordre alphabétique ; les * signalent les esclaves supposés).....	46
Annexe 3.5 : sévirs augustaux	47
Annexe 4 : index des noms mentionnés dans les inscriptions	48
Annexe 5 : nomenclature citoyenne.....	51
Annexe 5.1 : mention de la tribu <i>Voltinia</i>	51
Annexe 5.2 : mention de la filiation	51
Annexe 5.3 : fréquence des prénoms selon la catégorie linguistique du gentilice et du surnom	52
Annexe 5.4 : associations gentilice –surnom dans la dénomination citoyenne.....	52
Annexe 5.4.1 : associations cohérentes	52
Annexe 5.4.2 : associations mixtes	53
Annexe 5.5 : nomenclatures familiales	54
Annexe 6 : nomenclature pérégrine.....	55
Annexe 6.1 : prénoms et gentilices pris comme idionymes.....	55
Annexe 6.2 : nomenclatures familiales	56
Annexe 7 : répartition des statuts par période et par groupe de périodes.....	57
Annexe 8 : répartition des statuts par commune.....	58
Annexe 9 : répartition de la population, par statut, par région et par type de site	58
Annexe 10 : AFC consacrées aux monuments funéraires.....	59
Annexe 10.1 : table de codage.....	59

Annexe 10.2 : tableau en codage binaire.....	60
Annexe 10.3 : tableau des variables et de leurs modalités avec les codes et les observations en valeurs absolues et en %.....	61
Annexe 10.4 : AFC sans la variable « période » (plan des axes 1 et 2).....	62
Annexe 10.5 : AFC sans la variable « période » (plan des axes 1 et 3).....	62
Annexe 10.6 : AFC avec échantillon de la nécropole de Lattes (plan des axes 1 et 2).....	63
Annexe 10.7 : AFC avec échantillon de la nécropole de Lattes (plan des axes 1 et 3).....	63
Annexe 10.8 : classification ascendante hiérarchique (AFC 1).....	64
Annexe 10.9 : dendrogramme à interprétation des données (AFC 1).....	65
Annexe 10.10 : représentation des classes sur le plan factoriel 1-2 d'après l'AFC1 et la CAH.....	66
Annexe 10.11 : AFC sans la variable « statut du défunt » (plan des axes 1 et 2).....	67
Annexe 10.12 : AFC sans la variable « statut du défunt » (plan des axes 1 et 3).....	67
Annexe 10.13 : représentation des classes d'après l'AFC4 (sans les statuts) et la CAH (exemple de stèles représentatives de chaque classe, échelle 1/20^e).....	68
<i>Annexe 11.1 : notice des établissements archéologiques (ordre alphabétique des communes).....</i>	<i>69</i>
<i>Annexe 11.2 : localisation des établissements, secteur nord de la zone d'étude ...</i>	<i>203</i>
<i>Annexe 11.3 : localisation des établissements, secteur sud de la zone d'étude.....</i>	<i>204</i>
<i>Annexe 11.4 : sites prospectés, dont le statut d'habitat n'a pas été confirmé par la fouille.....</i>	<i>205</i>
<i>Annexe 12 : tableau de présentation des établissements.....</i>	<i>206</i>
<i>Annexe 13 : matrice ordonnable</i>	<i>217</i>
<i>Annexe 13.1 : profil de la matrice</i>	<i>217</i>
<i>Annexe 13.2: matrice ordonnable (détails).....</i>	<i>218</i>
<i>Annexe 14 : AFC consacrée à la typologie des établissements archéologiques</i>	<i>223</i>
<i>Annexe 14.1 : extrait de la table de codage</i>	<i>223</i>
<i>Annexe 14.2 : fréquences des modalités de chaque descripteur et regroupements pour les AFC1, 3 et 4 consacrées à la typologie des établissements.....</i>	<i>224</i>
<i>Annexe 14.3 : graphe de l'AFC4</i>	<i>226</i>
<i>Annexe 14.4 : dendrogramme de l'AFC4</i>	<i>227</i>
<i>Annexe 14.5 : AFC4 (plan des axes 1 et 3).....</i>	<i>228</i>
<i>Annexe 14.6 : tableau comparatif des occurrences de chaque caractère pour les classes définies par les AFC3 (classe 9) et 4, en valeur absolue et valeur relative</i>	<i>229</i>
<i>Annexe 15 : valeurs centrales et mesures de dispersion de la superficie des établissements.....</i>	<i>230</i>
<i>Annexe 16 : Surface des établissements et effectifs correspondants.....</i>	<i>230</i>
<i>Annexe 17 : valeurs minimale, moyenne et maximale de la distance entre établissements de rang égal, de 100 avant notre ère à 500 de notre ère.....</i>	<i>230</i>

Annexe 18 : AFC consacrée à la hiérarchie fonctionnelle des établissements	231
Annexe 18.1 : extrait de la table de codage	231
Annexe 18.2 : fréquence des modalités pour chaque des criteurs de l'AFC consacrée à la hiérarchie fonctionnelle des établissements	232
Annexe 18.3 : distribution des sites et des caractères sur les plans 1 et 2	233

Annexe 1 : carte des communes étudiées



Annexe 2 : catalogue des inscriptions

Annexe 2.1 : tableau récapitulatif des inscriptions par recueil

- Liste des inscriptions retenues :

C.I.L., XII	Année Epigraphique	I.L.G.N.
C.I.L., XII, 2896	A.E., 1965, 164-1966, 247	I.L.G.N., 385
C.I.L., XII, 3019	A.E., 1969-1970, 380	I.L.G.N., 386
C.I.L., XII, 3413	A.E., 1971, 251	I.L.G.N., 388
C.I.L., XII, 4093	A.E., 1971, 252	I.L.G.N., 517
C.I.L., XII, 4160	A.E., 1972, 321	I.L.G.N., 521 bis
C.I.L., XII, 4163	A.E., 1972, 322	I.L.G.N., 522
C.I.L., XII, 4168	A.E., 1972, 323	I.L.G.N., 524
C.I.L., XII, 4169	A.E., 1972, 324	I.L.G.N., 533
C.I.L., XII, 4170	A.E., 1972, 325	I.L.G.N., 534
C.I.L., XII, 4171	A.E., 1972, 326	I.L.G.N., 535
C.I.L., XII, 4172	A.E., 1972, 327	I.L.G.N., 537
C.I.L., XII, 4174	A.E., 1972, 328	I.L.G.N., 665
C.I.L., XII, 4175	A.E., 1972, 329	I.L.G.N., 666
C.I.L., XII, 4176	A.E., 1972, 330	
C.I.L., XII, 4177	A.E., 1972, 331	
C.I.L., XII, 4178	A.E., 1972, 332	
C.I.L., XII, 4179	A.E., 1972, 333	
C.I.L., XII, 4180	A.E., 1972, 334	
C.I.L., XII, 4181	A.E., 1972, 336	
C.I.L., XII, 4182	A.E., 1972, 337	
C.I.L., XII, 4183	A.E., 1972, 338	
C.I.L., XII, 4184	A.E., 1972, 339	
C.I.L., XII, 4185	A.E., 1972, 340	
C.I.L., XII, 4187	A.E., 1972, 341	
C.I.L., XII, 4189	A.E., 1972, 342	
C.I.L., XII, 4192	A.E., 1972, 343	
C.I.L., XII, 4194	A.E., 1972, 344	
C.I.L., XII, 4195	A.E., 1972, 345	
C.I.L., XII, 4197	A.E., 1972, 346	
C.I.L., XII, 4201	A.E., 1972, 347	
C.I.L., XII, 4202	A.E., 1972, 348	
C.I.L., XII, 4204	A.E., 1972, 349	
C.I.L., XII, 4207	A.E., 1976, 420	
C.I.L., XII, 4208	A.E., 1992, 1220	
C.I.L., XII, 4209	A.E., 1998, 912	
C.I.L., XII, 4211		
C.I.L., XII, 4212		
C.I.L., XII, 4213		
C.I.L., XII, 5951		
C.I.L., XII, 5953		

H.G.L., XV,
H.G.L., XV, 1821
H.G.L., XV, 1847
H.G.L., XV, 1860

Autres
Bonnet 1946 : 4, n°11
Gallia 1979 : 529, fig.3
Raynaud 1990
Raynaud 2000 : 4

▪ Inscriptions inexposables

C.I.L.	Année Epigraphique
C.I.L., XII,	A.E., 1972, 335
C.I.L., XII, 266 (faux)	
C.I.L., XII, 4198	H.G.L., XV,
C.I.L., XII, 4215	H.G.L., XV, 1823
C.I.L., XII, 5952	
C.I.L., XII, 5954	Autres
	R.I.G., G-221
I.L.G.N.	Demougeot 1972 : 50 (3 fragments)
I.L.G.N., 541	Demougeot 1972 : 52
I.L.G.N., 542	Bonnaud, Raynaud 1997 (3 fragments)
I.L.G.N., 668	Christol <i>in</i> Vial 2003 : 224

Annexe 2.2 : tableau récapitulatif des inscriptions par commune.

Commune	Épithés	Inscriptions votives	Inscription honorifique	<u>Inscriptions retenues</u>
Aimargues	7 + 1 de lecture incertaine			7
Candillargues	1			1
Castelnau	8	2 (dont 1 faux) + 1 gallo-grecque	1	10
Combas	2 + 2 de lecture incertaine + 1 fragment	2		4
Junas	1 de lecture incertaine			0
Lansargues		2		2
Lattes	31+ 6 de lecture incertaine	4		35
Le Crès		1		1
Lunel	2 + 1 de lecture incertaine	1		3
Lunel-Viel	6	1		7
Marsillargues	1 + 1 chrétienne	3		4
Mauguio	2			2
Montpellier	6 + 3 de lecture incertaine	2		8
Montpezat	1			1
Saint-Aunès	1			1
Saint-Christol	1			1
Villetelle	1	1		2
Villevielle-S.	3 + 1 de lecture incertaine	3		6
Total	73 + 1 chrétienne + 16 de lecture incertaine	21 + 1 gallo-grecque + 1 faux	1	95

Annexe 2.3 : présentation des inscriptions

Annexe 2.3.1 : caractéristiques des pierres (informations disponibles)

Références bibliographiques	Commune	Type	Matériau	Forme	Décor	Dimensions en m. H : hauteur L : largeur Ep : épaisseur	Hauteur lettres l. : ligne
<i>C.I.L.</i> , XII, 4171 ; <i>H.G.L.</i> , XV, 1832.	Aimargues	Stèle		Stèle de forme allongée			
<i>I.L.G.N.</i> , 533	Aimargues (La Cabane)	Stèle	Calcaire dur			Fragment	
Mazauric 1906-1913 :227-228 ; Blanchet, Louis 1941 : 13 ; <i>I.L.G.N.</i> , 534	Aimargues (La Cabane)	Stèle	Calcaire dur	Sommet cintré	Epitaphe dans un cadre de moulure	H : 0,80 L : 0,46 Ep : 0,08 Moultures : H : 0,39 L : 0,27	4,5 cm
<i>C.I.L.</i> , XII, 4093 ; <i>H.G.L.</i> , XV, 1834 ; <i>I.A.N.</i> 569 ; Blanchet, Louis 1941 : 13.	Aimargues (localisation imprécise)	Autel funéraire				H : 0,70 L : 0,42 (incomplet)	
<i>I.L.G.N.</i> , 524.	Aimargues (provenance inconnue)	Stèle		Fronton triangulaire, acrotères abattus		H : 0,18 L : 0,44 Ep : 0,1	l.1 à 3 : 4 cm l.4 : 3,5 cm
<i>I.L.G.N.</i> , 535.	Aimargues (provenance inconnue)	Autel funéraire			Encadré d'un rinceau	H : 0,98 L : 0,63 Ep : 0,25	l.1: 5 cm l.2: 4 cm l. 3 à 5 : 3 cm
<i>I.L.G.N.</i> , 537.	Aimargues (provenance inconnue)	Stèle		Sommet triangulaire avec acrotère	Rosette	H : 0,48 L : 0,47	l.1 : 5 cm l.2-3 : 4 cm
<i>I.L.G.N.</i> , 541	Aimargues (provenance inconnue)	Autel funéraire				H : 0,62 L : 0,64 (incomplet)	
<i>C.I.L.</i> , XII, 4180 ; <i>H.G.L.</i> , XV, 1856 ; Grasset-Morel 1895 : 37 ; Bonnet 1905 : 271 ; Sauron 1983 : 95 (XI.02).	Candillargues (Candillargues)	Autel funéraire			Cippe à rinceaux	H : 1,05 L : 0,68 Ep : 0,34	
<i>C.I.L.</i> , XII, 4189 ; <i>H.G.L.</i> , XV,, 1861 ; Bonnet 1946 : 6-7, n° 19-5.	Castelnau-Le Lez (église paroissiale)	Inscription honorifique	Calcaire (marbre selon <i>C.I.L.</i>)	Plaque rectangulaire		H : 0,45 L : 1,19 Ep : 0,13	
<i>C.I.L.</i> , XII, 4207 ; <i>H.G.L.</i> , XV, 1872 ; Bonnet 1946 : 7, n° 19-10.	Castelnau-Le-Lez	Autel funéraire			Décoré d'un rinceau		
<i>C.I.L.</i> , XII, 4195 ; <i>H.G.L.</i> , XV, 1868 ; Bonnet 1946 : 7, n° 19-8.	Castelnau-Le-Lez	Stèle		Sommet cintré			
<i>C.I.L.</i> , XII, 4182 ; <i>H.G.L.</i> , XV, 1859 ; Villemagne 1914 : 191 ; Bonnet 1946 : 7, n° 19-8.	Castelnau-Le-Lez	Stèle				H : 1,02 L : 0,35 Ep : 0,10	
<i>H.G.L.</i> , XV, 1860 ; Bonnet 1946 : 7, n° 19-12.	Castelnau-Le-Lez						

H.G.L., XV, 1864 ; Grasset-Morel 1895 : 17 ; I.L.G.N., 666 ; Bonnet 1905 : 6, n° 19-4.	Castelnau-Le- Lez	Autel	Terre cuite			H : 0,09 L : 0,04	
C.I.L., XII, 4212.	Castelnau-Le- Lez (<i>oppidum</i>)	Stèle	Plaque de pierre				
C.I.L., XII, 4213.	Castelnau-Le- Lez (<i>oppidum</i>)	Stèle	Plaque de pierre				
C.I.L., XII, 4209 ; H.G.L., XV, 1873 ; Bonnet 1946 : 7, n° 19-11.	Castelnau-Le- Lez (près de l'église)						
Villemagne 1914 : 191 ; Bonnet 1922 : XXI-XXII et 1946 : 7, n° 20 (par erreur à Montpellier) ; I.L.G.N., 665.	Castelnau-Le- Lez (près du domaine de Rochet)	Stèle		Stèle à fronton triangulaire	Ornée d'une rose	H : 0,8 L : 0,37	
Bonnaud, Raynaud, 1997-2001 : 4.	Castelnau-Le- Lez (remploi église St-Brice)	Stèle	Calcaire de Combas ou de la région nîmoise		Cartouche entouré d'une moulure en talon droit		
Grasset-Morel 1895 : 23, 40 ; Cazalis de Fondouce 1905 : 166-167 ; Berthelé 1911 : 144-149 ; Majurel, Ménager, Prades 1970-1973 : 52.	Castelnau-Le- Lez (remploi église St- Cirice)		Bloc de pierre froide des garrigues				
I.L.G.N., 385.	Combas (dans puits du roc)	Autel	Marbre			H : 0,48 L : 0,25 Ep : 0,15	4 cm
H.G.L., XV, 1788 ; I.L.G.N., 388 ; Christol, Deneux 2001.	Combas (Gravenasses)	Stèle		Sommet cintré	Encadrement de moulures	H : 0,96 L : 0,45 Ep : 0,11 Cadre : H:0,45	4 cm
C.I.L., XII, 3413 ; H.G.L., XV, 1789 ; Parodi, Raynaud, Roger 1987 : 37, n° 26.	Combas (lieu dit Camp des filles ou Camp de Gilles)	Stèle		Double fronton triangulaire	Antéfixes aux sommets et aux angles ; inscription dans un encadrement de moulures	H : 1,40 L : 0,7	
Bonnaud, Raynaud, 1997-2001 : 4.	Combas (lieu- dit La Ribautenque)	Fragment			Cippe à rinçaux		
I.L.G.N., 386.	Combas (près puits du roc)	Autel	Marbre			H : 0,25 L : 0,15 Ep : 0,10	3 cm
Bonnaud, Raynaud, 1997-2001 : 4.	Combas (quartier Cougoussac)	Stèle	Calcaire de Barutel		base d'un buste drapé		
H.G.L., XV, 823 (à Aubais) ; Espérandieu 1934 : 27 ; Blanchet, Louis 1941 : 18, n° 53.	Junas (entre l'ancienne chapelle et la ferme de Gavernes)	Partie inférieure d'un cippe avec sa base			Moulures bordées de rinçaux	H : 0,50 L : 0,90 Cadre : L : 0,52	

C.I.L., XII, 4179 et addendum ; H.G.L., XV, 1855 ; Espérandieu 1925, I, n° 517 ; Bonnet 1946 : 4, n° 9-1 ; Rémy, A. Buisson 1992.	Lansargues	Autel			Roue entre deux foudres	H : 0,75 L : 0,59 Ep : 0,28	
C.I.L., XII, 5953 ; H.G.L., XV, 2088 ; Bonnet 1946 : 4, n° 9-2.	Lansargues						
A.E., 1969-1970, 380 ; Barruol 1988 : 8-10.	Lattes	Fragment de dédicace					
Christol in Vial 2003 : 224.	Lattes (Céreirède)	Cippe funéraire				H : 0,66 L : 0,24 Ep : 0,24	
Bonnet 1905 : 120, n° 1 ; A.E., 1992, 1220.	Lattes (Domaine de L'Estelle)						
Demougeot 1972 : 52 ; Landes 1988 : 60.	Lattes (Domaine de L'Estelle)	Stèle		Sommet cintré	Cartouche mouluré		
C.I.L., XII, 4204 ; H.G.L., XV, 1883.	Lattes (domaine de Soriech)						
C.I.L., XII, 4208 ; H.G.L., XV, 1882 ; Landes 1994.	Lattes (domaine de Soriech)	Fragment d'un linteau de grande taille (monument funéraire?)					
A.E., 1965, 164 = A.E., 1966, 247 ; Demougeot 1966 ; Christol 2002 : 483 ; Christol 2003 : 49 ; A.E., 2003, 1142.	Lattes (domaine de St-Sauveur)				Moulure simple de 2,7 cm		l.1 à 4 : 4 cm en moyenne l.5 : 2,5 cm
Demougeot 1972 : 50.	Lattes (Filiès)	Fragment					
Demougeot 1972 : 50.	Lattes (Filiès)	Fragment					
Demougeot 1972 : 50.	Lattes (Filiès)	Fragment					
Demougeot 1972, n° 1 ; A.E., 1972, 342 ; Christol 2001 : 32 n° 1 et 35, n° 1.	Lattes (Filiès)	Stèle	Calcaire de Castries	Sommet cintré	Cartouche peu profond (0,13 x 0,14)	H : 0,54 L : 0,26 Ep : 0,05	l.1:4 cm l.2 et 3 : 3 cm
Demougeot 1972, n° 2 ; A.E., 1972, 344 ; Christol 2001 : 32 n° 2.	Lattes (Filiès)	Stèle	Calcaire de Castries	Sommet cintré		H : 0,61 L : 0,45 Ep : 0,045	2,5 cm
Demougeot 1972 : 67-68, n° 3 ; A.E., 1972, 339 ; Christol 1999 ; Christol 2001 : 32 n° 3.	Lattes (Filiès)	Stèle	Calcaire de Castries	Sommet cintré		H : 0,88 L : 0,42 Ep : 0,085	l.1: 5,5 cm l.2: 4,5 cm
Demougeot 1972, n° 4 ; A.E., 1972, 321 ; Christol 2001 : 32-33, n° 4.	Lattes (Filiès)	Stèle	Calcaire de Castries	Sommet cintré		H : 0,51 L : 0,22 en haut et 0,20 en bas Ep : 0,07	4,5 cm
Demougeot 1972, n° 5 ; A.E., 1972, 323 ; Christol 2001 : 33, n° 5, et 35-36, n° 2.	Lattes (Filiès)	Stèle	Calcaire de Castries	Sommet cintré		H : 0,59 L : 0,35 Ep : 0,065	l.1:5 cm l.2:4,5 cm l.3:5 cm

Demougeot 1972, n° 6 ; A.E., 1972, 331 ; Christol 2001 : 33, n° 6.	Lattes (Filiès)	Stèle	Calcaire de Castries	Sommet cintré		H : 0,49 L : 0,31 en haut et 0,34 en bas Ep : 0,075	l.1 et 2: 5 cm l.3:5,5 cm
Demougeot 1972, n° 7 ; A.E., 1972, 343 ; Christol 2001 : 33, n° 7.	Lattes (Filiès)	Stèle	Calcaire de Castries	Sommet cintré		H : 0,66 L : 0,45 Ep : de 0,055 à 0,065	5,5 cm
Demougeot 1972, n° 8 ; A.E., 1972, 338 ; Christol 2001 : 36, n° 3.	Lattes (Filiès)	Stèle	Calcaire de Castries	Sommet cintré		H : 0,4 L : 0,48 Ep : 0,05	l.1:5 cm l.2:4,5 cm l.3:5cm
Demougeot 1972, n° 9 ; A.E., 1972, 336 ; Christol 2001 : 33, n° 9.	Lattes (Filiès)	Stèle	Calcaire de Castries	Sommet cintré		H : 0,45 L : 0,425 Ep : 0,075	l.1:4,5 cm l.2:5 cm l.3:5,3 cm l.4:5cm
Demougeot 1972, n° 10 ; A.E., 1972, 335 ; Christol 2001 : 33, n° 10.	Lattes (Filiès)	Stèle	Calcaire de Castries	Sommet cintré		H : 0,35 L : 0,44 Ep : 0,05	l.1:5 cm l.2:4,5 cm
Demougeot 1972 : 76-78, n° 11 ; A.E., 1972, 322 ; Christol 1999 ; Christol 2001 : 33 n° 11.	Lattes (Filiès)	Stèle	Calcaire de Castries	Sommet cintré	Cartouche mouluré (0,245 x 0,35)	H : 0,5 L : 0,395 Ep : 0,09	l.1:5 cm l.2:4,5 cm l.3:4 cm
Demougeot 1972, n° 13 ; A.E., 1972, 330 ; Christol, 2001 : 33, n° 13.	Lattes (Filiès)	Stèle	Calcaire de Castries	Sommet cintré ; partie inférieure triangulaire		H : 0,9 L : 0,55 Ep : 0,08	l.1:6 cm l.2:4,5 cm l.3:3,5 cm
Demougeot, 1972, n° 14 ; A.E., 1972, 324 ; Christol 2001 : 33, n° 14.	Lattes (Filiès)	Stèle	Calcaire de Castries	Sommet cintré (demi disque sur un cartouche qui dépasse la base du demi-disque)	Cartouche simple	H : 0,73 L : 0,38 Ep : 0,20	l.1: 4,5 cm l.2:3,5 cm
Demougeot 1972, n° 15 ; A.E., 1972, 334 ; Christol 1999 ; Christol 2001 : 33 n° 15.	Lattes (Filiès)	Stèle	Calcaire de Castries	Sommet discoïdal		H : 0,66 L : 0,35	5,5 cm
Demougeot 1972, n° 16 ; A.E., 1972, 325 ; Christol 2001 : 34, n° 16.	Lattes (Filiès)	Stèle	Calcaire de Castries	Sommet discoïdal	Acrotères aussi hauts que le disque	H : 0,64 L : 0,38 Ep : 0,05	l.1:4 cm l.2:3,5 cm l.3:4 cm
Demougeot 1972, n° 17 ; A.E., 1972, 340 ; Christol 2001 : 34, n° 17.	Lattes (Filiès)	Stèle	Calcaire de Castries	Sommet discoïdal	Acrotères brisés	H : 0,9 L : 0,46 Ep : 0,07	6 cm
Demougeot 1972, n° 18 ; A.E., 1972, 348 ; Christol 2001 : 34, n° 18.	Lattes (Filiès)	Stèle	Calcaire de Castries	Sommet cintré	Acrotères	H : 0,52 L : 0,29 Ep : 0,05	l.1:4 cm l.2:4,5 cm
Demougeot 1972, n° 19 ; A.E., 1972, 341 ; Christol 1999 ; Christol 2001 : 34 n° 19.	Lattes (Filiès)	Stèle	Calcaire de Castries	Sommet cintré (disparu)	Acrotères brisés	H : 0,47 L : 0,35 Ep : 0,05	4 cm
Demougeot 1972, n° 20 ; A.E., 1972, 332 ; Christol 2001 : 34, n° 20 et 36-37, n° 4.	Lattes (Filiès)	Stèle	Calcaire de Castries	Sommet cintré (ou discoïdal selon E. Demougeot)	Acrotères brisés Cartouche simple de 0,18 x 0,425	H : 0,87 L : 0,56 Ep : 0,075	l.1:5,5 cm l.2:6 cm
Demougeot 1972, n° 21 ; A.E., 1972, 345 ; M. Christol 2001 : 34, n° 21.	Lattes (Filiès)	Stèle	Calcaire de Castries	Sommet cintré	Acrotères brisés Cartouche simple (0,125 x 0,34)	H : 0,68 L : 0,415 Ep : 0,075	4,5 cm

Demougeot 1972, n° 22 ; A.E., 1972, 346 ; Christol 2001 : 34, n° 22.	Lattes (Filiès)	Fragment	Calcaire de Castries			H : 0,34 L : 0,31 Ep : 0,05	l.1:5 cm l.2 et 3 :4 cm
Demougeot 1972, n° 23 ; A.E., 1972, 327 ; Christol, 2001 : 34, n° 23.	Lattes (Filiès)	Fragment	Calcaire de Castries			H : 0,4 L : 0,35 Ep : 0,04	l.1:5 cm l.2:4,5 cm l.3:3,5 cm
Demougeot, 1972, n° 24 ; A.E., 1972, 347 ; Christol 1999 ; Christol 2001 : 34, n° 24, 37-38, n° 5.	Lattes (Filiès)	Fragment	Calcaire de Castries			H : 0,41 L : 0,3 Ep : 0,04	4,5 cm
Demougeot 1972, n° 25 ; A.E., 1972, 329 ; Christol, 1999 ; Christol, 2001 : 34 n° 25 et 38, n° 6.	Lattes (Filiès)	Stèle	Calcaire de Castries	Sommet cintré abimé surtout à gauche	Ebauche de cartouche	H : 0,69 L : 0,38 Ep : 0,06	l.1 :7 cm l.2 :4 cm l.3 :5,5 cm l.4 :4,5 cm
Demougeot 1972, n° 26 ; A.E., 1972, 333 ; Christol, 2001 : 34, n° 26.	Lattes (Filiès)	Stèle	Calcaire de Castries	Sommet arasé	Cartouche rectangulaire (0,21 x 0,22 x 0,01)	H : 0,49 L : 0,25 en haut, 0,22 au centre, 0,29 en bas Ep : 0,08	l.1:5 cm l.2:3,5 cm l.3:4 cm
Demougeot 1972, n° 27 ; A.E., 1972, 326 ; Christol 2001 : 34, n° 27.	Lattes (Filiès)	Stèle	Calcaire de Castries		Cartouche orné d'un cadre de deux lignes gravées	H : 0,79 L : 0,51 Ep : 0,16	l.1:5,5 cm l.2:3,9 cm l.3:4 cm l.4:3,5 cm
Demougeot 1972, n° 28 ; A.E., 1972, 349 ; Christol 2001 : 34, n° 28.	Lattes (Filiès)	Stèle	Calcaire de Castries	Fronton triangulaire	Cartouche mouluré rectangulaire (0,44 x 0,28)	H : 1,3 L : 0,5 Ep : 0,08	l.1 :5,5 cm l.2 et 3 :3,7 cm
E. Demougeot, 1972, n° 29 ; A.E., 1972, 337 ; Christol, 2001 : 17-18, note 4.	Lattes (sanctuaire de Mercure)	Stèle	plaque de marbre jaune rosé			H : 0,37 L : 0,47 Ep : 0,03	l.1: 4,5 cm l.2-3 : 3,5 cm l.4-5 : 3,5 cm l.6 :3 cm
Gallia 1971 : 381 ; A.E., 1971, 251.	Lattes (sanctuaire de Mercure)	Fragment de linteau				H : 0,33 L : 0,82 Ep : 0,27	
Gallia 1971 : 381, fig. 16 ; A.E., 1971, 252.	Lattes (sanctuaire de Mercure)	Autel	Calcaire fin	Base et couronnement	Moulure et coupelle ombiliquée en relief (partie supérieure)	H : 0,32 L : 0,19 Ep : 0,10	
Gallia 1979 : 529, fig. 3.	Lattes (sondage 26 GAP)	Stèle	Calcaire			H : 0,34 L : 0,63 Ep : 0,08	
C.I.L., XII, 4170 ; HGL. XV 1863 ; Bonnet 1946 : 6, n° 18-1.	Le Crès (près de St-Martin-du-Crès)	Autel		Quadrangulaire, amputé de sa partie droite et percé d'un trou dans sa partie inférieure		H : 1,10 L : 0,62 Ep : 0,25	
C.I.L., XII, 5954 ; - H.G.L., XV, 1848 ; Bonnet 1946 : 2, n° 2-4.	Lunel	Fragment					
C.I.L., XII, 4178 ; - H.G.L., XV, 2132 ; Bonnet 1946 : 2, n° 2-2.	Lunel (Pont de Lunel)	Inscription honorifique					
Fenouillet 1972 ; Gallia 1975 : 508, fig. 19 ; A.E., 1976, 420.	Lunel (lit du Vidourle)	Stèle					

<i>H.G.L.</i> , XV, 1847 ; Bonnet 1946 : 2, n° 2-3.	Lunel (non loc.)	Fragment					
<i>C.I.L.</i> , XII, 4175 ; <i>H.G.L.</i> , XV, 1850 ; Cazalis de Fondouce 1899 ; Bonnet 1946 : 2.	Lunel-Viel	Stèle		Fronton triangulaire			
<i>C.I.L.</i> , XII, 4176 ; <i>H.G.L.</i> , XV, 1851 ; Cazalis de Fondouce 1899 ; Bonnet 1946 : 2.	Lunel-Viel	Autel funéraire			Encadrement de rinceaux		
<i>I.L.G.N.</i> , 522 ; Raynaud 1990.	Lunel-Viel						
Raynaud 1990 : 54.	Lunel-Viel	Autel funéraire	Calcaire lacustre très dense		Encadrement de rinceaux (type nîmois)	H : 0,81 L : 0,6 Ep : 0,56	
<i>C.I.L.</i> , XII, 4187.	Lunel-Viel		Marbre		Décor de rinceaux		
<i>I.L.G.N.</i> , 521 bis ; Christol, <i>BSAF</i> , 1998 : 235-237 ; Christol 1999c : 111- 136 ; <i>A.E.</i> , 1999, 1031.	Lunel-Viel (ch. de St-Just)	Autel funéraire			Cippe à rinceaux, cadre mouluré	H : 0,95 L : 1,04 Ep : 0,24	5,5 cm
<i>C.I.L.</i> , XII, 4177 ; <i>H.G.L.</i> , XV, 1852 ; Cazalis de Fondouce, 1899 ; Bonnet 1946 : 2.	Lunel-Viel (seuil de l'église)	Autel funéraire					
<i>C.I.L.</i> , XII, 4174 ; <i>H.G.L.</i> , XV, 1844 ; Bonnet 1946 : 1, n° 1-4.	Marsillargues	Stèle					
<i>C.I.L.</i> , XII, 2896 ; <i>H.G.L.</i> , XV, 1843.	Marsillargues	Dédicace à Cères					
<i>C.I.L.</i> , XII, 4172 ; <i>H.G.L.</i> , XV, 1852 ; Bonnet 1946 : 1, n° 1-1.	Marsillargues (église Notre- Dame Desports)	Autel			Roue		
<i>I.L.G.N.</i> , 542 (à Lunel) ; Bonnet 1946 : 2, 2-4 (à Lunel) ; Diehl 1925- 1931, n° 2222 a ; Landes 1988 : 229.	Marsillargues (lieu-dit La Paillasse)	Dalle funéraire	Calcaire		Champ mouluré	H : 0,46 L : 0,42 Ep : 0,43	de 1,8 à 3,8 cm
<i>C.I.L.</i> , XII, 4184 ; <i>H.G.L.</i> , XV, 1866 ; Bonnet 1946 : 6, n° 19-3.	Marsillargues (St-Julien de Corneilhan ?	Autel					
<i>C.I.L.</i> , XII, 4194 ; <i>H.G.L.</i> , XV, 1857 ; Bonnet 1946 : 4, n° 11-1 ; Sauron 1983 : 87, VI-04.	Mauguio (Fréjorgues)	Autel funéraire			Décor de rinceaux	H : 0,84 L : 0,63 Ep : 0,43	
Bonnet 1946 : 4, n° 11	Mauguio (Mas St-Marcel)	Autel funéraire					
<i>C.I.L.</i> , XII, 4215.	Montpellier	Stèle		Cippe orné			
<i>C.I.L.</i> , XII, 4185 ; <i>H.G.L.</i> , XV, 1862.	Montpellier	Autel					
<i>C.I.L.</i> , XII, 4201 ; <i>H.G.L.</i> , XV, n° 1870	Montpellier (inséré dans la porte de Lattes)						

Demougeot 1972, n° 12 (avec les inscriptions de Lattes) ; A.E., 1972, 328.	Montpellier (lieu-dit La Cavalade)	Stèle	Calcaire dur	Sommet cintré	Cartouche simple (0,23x 0,32)	H : 0,58 L : 0,41 Ep : 0,09	I.1 : 5 cm I.2 : 4,5 cm
C.I.L., XII, 4202 ; Richard, Gascou, RAN, 25, 1992.	Montpellier (maison Rosel)	Stèle	Plaque de marbre (selon le C.I.L.)				
C.I.L., XII, 4197 ; H.G.L., XV, 1845 (à Villetelle) ; Grasset-Morel 1895 : 12 ; Bonnet 1905 : 7, n° 19-9 et 8, n° 21.	Montpellier (mas de Bourgade)	Autel funéraire				H : 0,75 L : 0,40 Ep : 0,26	
C.I.L., XII, 4211 ; H.G.L., XV, 1874 ; Bonnet 1946 : 7, n° 19-7 et 8, n° 21.	Montpellier (mas de Bourgade)	Autel funéraire					
C.I.L., XII, 4198 ; H.G.L., XV, n° 1869.	Montpellier (provenance inconnue)	Fragment	Marbre				
H.G.L., XV, 1875 (1775 par erreur) ; I.L.G.N., 668.	Montpellier (provenance inconnue)	Autel (fragment)	Marbre			H : 0,20 L : 0,13	
C.I.L., XII, 4192 ; H.G.L., XV, n° 1867.	Montpellier (provenance inconnue)	Délimitation d'une sépulture					
C.I.L., XII, 4183 ; H.G.L., XV, 1865 ; Bonnet 1946 : 6, n° 19-2 et 8, n° 21.	Montpellier (rive droite du Lez)	Autel					
C.I.L., XII, 3019 ; H.G.L., XV, n° 1516 ; Blanchet, Louis 1941 : 150, n° 139.	Montpezat (remploi dans l'église)						
RE, I, n° 120 ; C.I.L., XII, 4181 ; H.G.L., XV, 1858	Saint-Aunès (Mas d'Auroux)	Stèle		Stèle à fronton triangulaire			
Raynaud 2000 : 4.	Saint-Christol (lieu-dit Bois de l'Hopital)	Stèle		Sommet cintré (à fronton arrondi, CAG 34/3)	Champ épigraphique grossièrement carré, mal dégrossi	H : 0,925 L : 0,45 Ep : 0,09 Cartouche : H : 0,382 L : 0,38	Varié de 2,9 à 3,4 cm
C.I.L., XII, 4169 ; H.G.L., XV, 1846 (1346 par erreur).	Villetelle- <i>Ambrussum</i>	Stèle		Sommet cintré	Cartouche mouluré		
Fiches 1996 ; Manniez 1998 : 197-198 ; A.E., 1998, 912.	Villetelle- <i>Ambrussum</i> (quartier bas)	Autel	Calcaire des Lens			H : 0,39 L : 0,148 à 0,2 Ep : 0,125 à 0,18	3,1 à 3,4 cm
C.I.L., XII, 4168 ; H.G.L., XV, 351.	Villevieille-Sommières	Stèle		Stèle à fronton triangulaire (DM dans le fronton)			
H.G.L., XV, 1821.	Villevieille-Sommières	Stèle					
C.I.L., XII, 5952 ; H.G.L., XV, 1822.	Villevieille-Sommières	Fragment					
C.I.L., XII, 5951 ; H.G.L., XV, 1817 ; Espérandieu 1907-1938, III : 440, n° 2712 ; Py, Tendille 1975.	Villevieille-Sommières	Statue portant une inscription	Calcaire des Lens	Tête coiffée du pétase et main droite d'une statue du dieu Mercure	Inscription gravée sur bourse tenue par Mercure		

<i>C.I.L.</i> , XII, 4160 ; <i>H.G.L.</i> , XV, 1819.	Villevieille-Sommières	Autel funéraire		Autel avec base et couronnement			
<i>H.G.L.</i> , XV, 1818 ; Heuzey 1904 : 199, pl. 11 ; <i>I.L.G.N.</i> , 517 ; Espérandieu 1907-38, III : 444, n° 2707 ; Py, Tendille 1975.	Villevieille-Sommières	Sculpture portant une inscription	Marbre d'Italie	Buste de flamine emboîté dans une gaine d'Hermès	Cartouche mouluré		
<i>C.I.L.</i> , XII, 4163 ; <i>H.G.L.</i> , XV, 1820.	Villevieille-Sommières (près fontaine publique)	Autel funéraire		Cippe avec base et couronnement	Inscription dans un cadre mouluré	H : 0,88 Cadre : H : 0,45 L : 0,34	

Annexe 2.3.2 : texte des épitaphes

Références bibliographiques	Localisation	Texte	Traduction	Date
<i>I.L.G.N.</i> , 533	Aimargues (La Cabane)	<i>Q(uinti) f(ilio) Vol(tinia) / Serano</i>	A Seranus, fils de Quintus de la tribu Voltinia	1 ^{er} s.
Mazauric 1906-1913 : 227-228 ; Blanchet, Louis 1941 : 13 ; <i>I.L.G.N.</i> , 534	Aimargues (La Cabane)	<i>Servato / Sabini f(ilio) et / Primulae, Q(uinti) f(iliae),</i>	A Servatus, fils de Sabinus et à Primula, fille de Quintus	1 ^{er} s.
<i>C.I.L.</i> , XII, 4093 ; <i>HGL</i> , XV, n° 1834 ; <i>I.A.N.</i> , n° 569 ; Blanchet, Louis 1941 : 13.	Aimargues (localisation imprécise)	<i>D(is) M(anibus) / Terentiae, / Primillae, / Lucia / Terentia / filiae, / pientissim(ae),</i>	Aux dieux Mânes de Terentia Primilla, Lucia Terentia, à son excellente fille	2 ^e s.
<i>C.I.L.</i> , XII, 4171 ; <i>H.G.L.</i> , XV,, n° 1832.	Aimargues	<i>D(is) M(anibus) / Martia / Flaviae, / lib(erta) viva / sibi posu / it</i>	Aux dieux Mânes, Martia, affranchie de Flavia, a, de son vivant, élevé pour elle-même (son tombeau)	2 ^e s.
<i>I.L.G.N.</i> , 524.	Aimargues (provenance inconnue)	<i>D(is) [hedera] M(anibus) / Hortensiae, / Phyllidis / Atil(ia) Homonea</i>	Aux dieux Mânes d'Hortensia Phyllidis, Atilia Homonea	2 ^e s.
<i>I.L.G.N.</i> , 535.	Aimargues (provenance inconnue)	<i>D(is) M(anibus) / M(arci) Servili(i) / Secundi / Bouda soror / de suo</i>	Aux dieux Mânes de Marcus Servilius Secundus, sa sœur Bouda, de ses deniers, (a élevé cette stèle)	Fin 1 ^{er} s.- déb. 2 ^e s.
<i>I.L.G.N.</i> , 537.	Aimargues (provenance inconnue)	<i>D(is) [hedera] M(anibus) / Tertio Secun / dina Mater</i>	Aux dieux Mânes, à Tertius, Secundina sa mère	Fin 1 ^{er} s.- déb. 2 ^e s.
<i>I.L.G.N.</i> , 541	Aimargues (provenance inconnue)	<i>ACCOAE, [...] / [ex] testame[nto]</i>		Fin 1 ^{er} s.- 2 ^e s.
<i>C.I.L.</i> , XII, 4180 ; <i>HGL</i> , XV, n° 1856 ; Grasset-Morel 1895 : 37 ; Bonnet 1905 : 271 ; Sauron 1983 : 95 (XI.02).	Candillargues (Saint-Corme)	<i>D(is) [M](anibus) / Q(uinti) Labieni / Vol(tinia) Porciani / Q(uintus) Antonius / Servatus et / Porcia C(ai) filia / Domitia / filio piissimo</i>	Aux dieux Mânes de Quintus Labienus Porcianus, de la tribu Voltinia, Quintus Antonius Servatus et Porcia Domitia, fille de Caius, à leur fils très cher	Troisième quart du 2 ^e s.
<i>C.I.L.</i> , XII, 4207 ; <i>HGL</i> , XV, 1872 ; Bonnet 1946 : 7, n° 19-10.	Castelnau-Le-Lez ("près de la ville de Substantion")	<i>D(is) M(anibus) / Sex(ti) Pompei / Germani et / Pusioniae / Euterpes / vivi sibi</i>	Aux dieux Mânes de Sextus Pompeius Germanus et de Pusionia Euterpe. Fait par eux-mêmes de leur vivant	Fin 1 ^{er} s.- déb. 2 ^e s.
<i>C.I.L.</i> , XII, 4195 ; <i>HGL</i> , XV, 1868 ; Bonnet 1946 : 7, n° 19-8.	Castelnau-Le-Lez	<i>Sex(to) Cassio / Exorato</i>	Pour Sextus Cassius Exoratus	1 ^{er} s.
<i>C.I.L.</i> , XII, 4182 ; <i>HGL</i> , XV, 1859 ; Villemagne 1914 : 191 ; Bonnet 1946 : 7, n° 19-8.	Castelnau-Le-Lez ("Substantion puis terrain Jeannel")	<i>M(arcus) Cornelius / Voltinia Fronto</i>	Marcus Cornelius Fronto de la tribu Voltinia	1 ^{ère} moitié du 1 ^{er} s.
<i>HGL</i> , XV, 1860 ; Bonnet 1946 : 7, n° 19-12.	Castelnau-Le-Lez	<i>FRONTINA.D.M.PRIMA H.S.E</i> <i>Corrigé en <Frontin[i]a D(ecimi) fil(ia) Prima h(ic) s(ita) e(st)</i>	Ci-gît Frontinia Prima, fille de Decimus	1 ^{er} s.
<i>C.I.L.</i> , XII, 4209 ; <i>HGL</i> , XV, 1873 ; Bonnet 1946 : 7, n° 19-11.	Castelnau-Le-Lez (près de l'église)	<i>Quarta Mascl(i) f(ilia) sibi / et Caelio viro Quartino / f(ilio) Gravato test(amento) s(uo) f(ecit)</i>	Quarta, fille de Masclus, pour elle-même et pour CA.E.,lius son époux, Quartinus, son fils, Gravatus [son fils]. Elle a fait faire par testament	1 ^{ère} moitié du 1 ^{er} s.

Références bibliographiques	Localisation	Texte	Traduction	Date
Villemagne 1914 : 191 ; Bonnet 1922 : XXI-XXII et 1946 : 7, n°20 (par erreur à Montpellier) ; <i>I.L.G.N.</i> , 665	Castelnau-Le-Lez (près du domaine de Rochet)	<i>D(is) M(anibus) / Paulino et / Callisteni fili(i)s / Cinnamis mater</i>	Aux dieux Mânes, pour Paulinus et Callisténès, Cinnamis leur mère	Fin 1 ^{er} s.- déb. 2 ^e s.
<i>C.I.L.</i> , XII, 4212.	Castelnau-Le-Lez (oppidum de Sextantio)	<i>Senila/ Senilo f</i>	Senila a fait pour Senilus	1 ^{ère} moitié du 1 ^{er} s.
<i>C.I.L.</i> , XII, 4213.	Castelnau-Le-Lez (oppidum de Sextantio)	<i>Senilus / Silvani (f?)</i>	Senilus, fils de Silvanus ?	1 ^{ère} moitié du 1 ^{er} s.
<i>HGL</i> , XV, 1788 ; <i>I.L.G.N.</i> , 388 ; Christol, Deneux 2001.	Combas (Gravenasses)	<i>Quartioni, Uppiritio</i>	Pour Quartio, Uppiritio Pour Quartio, fils d'Uppiritio (M. Christol)	1 ^{er} s.
<i>C.I.L.</i> , XII, 3413 ; <i>HGL</i> , XV, n° 1789 ; Parodi, Raynaud, Roger 1987 : 37, n° 26.	Combas (lieu-dit Camp des filles, à 1,5 km au nord de Combas)	<i>D(is) M(anibus) / Antoniae / Virilis filiae / Severae (à gauche)</i> <i>D(is) M(anibus) / L(ucii) Trexii / Epagathi (à droite)</i> <i>L(ucius) Trexius Valerianus filius (au dessous)</i>	Aux dieux Mânes d'Antonia Severa, fille de Virilis. Aux dieux Mânes de Lucius Trexius Epagathus. Lucius Trexius Valerianus, leur fils	Fin 1 ^{er} s.- déb. 2 ^e s.
Bonnaud, Raynaud 1997-2001 : 4.	Combas (remplacé dans l'église St-Cirice)	<i>M..... / M.....NE / C.....S /S/ MATRI / OPTIMAE</i>	...à leur excellent mère	Indéterminable
Bonnaud, Raynaud 1997-2001 : 4.	Combas	<i>DIS. M(A)NIBUS / TAV..... /</i>	Aux dieux Mânes ...	Indéterminable
Bonnaud, Raynaud 1997-2001 : 4.	Combas			Indéterminable
<i>HGL</i> , XV, n° 823 (la situe à Aubais) ; Espérandieu 1934 : 27 ; Blanchet, Louis 1941 : 18, n° 53.	Junas (entre l'ancienne chapelle et la ferme de Gavernes)	<i>... / uxori / optimae</i>	... à son excellente épouse	Indéterminable
Demougeot 1972, n° 29 ; <i>A.E.</i> , 1972, 337 ; Christol 2001 : 17-18, note 4.	Lattes (Sondage 13 du G.A.P. (sanctuaire consacré à Mercure)	<i>D(is) M(anibus) / ob memor(iam). Et / piet(atem). Marciani / educator(is). Sui / T(itus) Troccius Mascli / nus b(ene). M(erens)</i> <i>D(is) M(anibus) / ob memor(iam). Et / piet(atem). Marciani / educator(is). Sui / T(itus) Troccius Mascli / nus b(ene). M(erenti)</i>	Aux dieux Mânes, en souvenir et par piété, de Marcianus, son père nourricier, Titus Troccius Masclinus, avec gratitude Aux Dieux Mânes, en souvenir de la piété de Marcianus, son père nourricier ; Titus Troccius Masclinus à celui-ci qui l'a bien mérité (M. Christol)	Fin 2 ^e s.- début 3 ^e s.
Demougeot 1972 : 50.	Lattes (Filiès)	<i>L.SIN</i>		Indéterminable
Demougeot 1972 : 50.	Lattes (Filiès)	<i>...LAIS</i>		Indéterminable
Demougeot 1972 : 50.	Lattes (Filiès)			Indéterminable

Références bibliographiques	Localisation	Texte	Traduction	Date
Demougeot 1972, n° 1 ; A.E., 1972, 342 ; Christol 2001 : 32 n° 1 et 35, n° 1.	Lattes (lotissement Filiès)	<i>Secundu/s [---] / v ? [-]jeri f ? -ou p?- Secundu/s Valeri f</i>	Secundus fils de ...v ?..erus Secundus fils de Valerius (M. Christol)	Seconde moitié du 1 ^{er} s. avant n.è.
Demougeot 1972, n° 2 ; A.E., 1972, 344 ; Christol 2001 : 32 n° 2.	Lattes (lotissement Filiès)	<i>Sec(u)ndae / Sunuci / filia / p(ia)</i>	A Secunda, fille de Sunucus, sa bonne fille	Seconde moitié du 1 ^{er} s. avant n.è.
Demougeot 1972 : 67-68, n° 3 ; A.E., 1972, 339 ; Christol 1999 ; Christol 2001 : 32 n° 3.	Lattes (lotissement Filiès)	<i>Quartae / L(ucii) Ge / Ilii. f(ilia) pia Quarta L(ucii) Ge/Ili(i) f(ilia) pia</i>	A Quarta, fille de Lucius Gellius, (sa?) bonne fille ou A quarta, la bonne fille de Lucius Gellius Quarta, fille de Lucius Gellius, sa bonne fille (M. Christol)	Fin 1 ^{er} s. avant n.è. (E. Demougeot). Fin 1 ^{er} s. avant n.è.-début 1 ^{er} s. (M. Christol)
Demougeot 1972, n° 4 ; A.E., 1972, 321 ; Christol 2001 : 32-33, n° 4.	Lattes (lotissement Filiès)	<i>Sextus / An(e ? i ? s ? t ?)lisi / f.qq Sextus / Aneistlici / f(ilius) ; filius pius</i>	Sextus, fils d'An..lisus Sextus, fils d'Aneisticus ; son bon fils (M. Christol)	Seconde moitié du 1 ^{er} s. avant n.è.
Demougeot 1972, n° 5 ; A.E., 1972, 323 ; Christol 2001 : 33, n° 5, et 35-36, n° 2.	Lattes (lotissement Filiès)	<i>Caei(o)..ia / Quintionis / f(ilia) Caecij]lia / Quintionis / f(ilia)</i>	Caeio ? ..ia, fille de Quintio Caecilia, fille de Quintio (M. Christol)	Fin 1 ^{er} s. avant n.è.
Demougeot 1972, n° 6 ; A.E., 1972, 331 ; Christol 2001 : 33, n° 6.	Lattes (lotissement Filiès)	<i>Illanuae / Adgonneti / f(ilia) pia</i>	A Illanua, fille d'Adgonnetus, sa bonne fille	Fin 1 ^{er} s. avant n.è.-début 1 ^{er} s.
Demougeot 1972, n° 7 ; A.E., 1972, 343 ; Christol 2001 : 33, n° 7.	Lattes (lotissement Filiès)	<i>Secundus / L(ucii) f(ilius)</i>	Secundus , fils de L(ucius Secundus?) Secundus fils de Lucius (M. Christol)	Fin 1 ^{er} s. avant n.è.-début 1 ^{er} s.
Demougeot 1972, n° 8 ; A.E., 1972, 338 ; Christol 2001 : 36, n° 3.	Lattes (lotissement Filiès)	<i>Masculus / Longini f(ilius) / p(o)s(uit) Masculus / Longini f(ilius) p(ius)</i>	Masculus, fils de Longinus, a posé (cette stèle) Masculus fils de Longinus, son fils pieux (M. Christol)	Fin 1 ^{er} s. avant n.è.-début 1 ^{er} s.
Demougeot 1972, n° 9 ; A.E., 1972, 336 ; Christol 2001 : 33, n° 9.	Lattes (lotissement Filiès)	<i>M(arci). Lucreti(i) / Pipercli / Marini f(ili). / pi(i)</i>	De Marcus Lucretius Piperclus, bon fils de Marinus De Marcus Lucretius Piperclus, fils de Marinus, ses fils pieux ou De Marcus Lucretius Marinus, fils de Piperclus, ses bons fils (M. Christol)	Fin 1 ^{er} s. avant n.è.-début 1 ^{er} s.
Demougeot 1972, n° 10 ; A.E., 1972, 335 ; Christol 2001 : 33, n° 10.	Lattes (lotissement Filiès)	<i>M..on..ni / Sincl ? ... M(arci) [L]ong[ini] ...</i>		Fin 1 ^{er} s. avant n.è.
Demougeot 1972 n° 11 ; A.E., 1972, 322 ; Christol 1999 ; Christol 2001 : 33 n° 11.	Lattes (lotissement Filiès)	<i>L(ucio). Appio. Quar/tae uxori / Pristino. f(ilio). p(io) L(ucio). Appio. Quar/tae uxori / Pristino. f(ilius). p(ius)</i>	A L(ucius) Appius, à son épouse Quarta, à son bon fils Pristinus A Lucius Appius, à son épouse Quarta, à Pristinus, leur bon fils (M. Christol)	1 ^{ère} moitié du 1 ^{er} s.

Références bibliographiques	Localisation	Texte	Traduction	Date
Demougeot 1972 n° 11 ; A.E., 1972, 322 ; Christol 1999 ; Christol 2001 : 33 n° 11.	Lattes (lotissement Filiès)	<i>L(ucio). Appio. Quar/tae uxori / Pristino. f(ilio). p(io)</i> L(ucio). Appio. Quar/tae uxori / Pristino. f(ilius). p(ius)	A L(ucius) Appius, à son épouse Quarta, à son bon fils Pristinus A Lucius Appius, à son épouse Quarta, à Pristinus, leur bon fils (M. Christol)	1 ^{ère} moitié du 1 ^{er} s.
Demougeot 1972, n° 13 ; A.E., 1972, 330 ; Christol 2001 : 33, n° 13.	Lattes (lotissement Filiès)	<i>C(aio). Flavio C(aii). l(iberto). / Libano. et / Karantiae. uxori</i>	A Caius Flavius Libanus, affranchi de Caius, et à son épouse Karantia	Fin 1 ^{er} s. ou début du 2 ^e s. (E. Demougeot). Fin 1 ^{er} s. av. n.è. (M. Christol).
Demougeot 1972, n° 14 ; A.E., 1972, 324 ; Christol 2001 : 33, n° 14.	Lattes (lotissement Filiès)	<i>M(arco). Claudio / Rufino</i>	A Marcus Claudius Rufinus	1 ^{ère} moitié du 1 ^{er} s.
Demougeot 1972, n° 15 ; A.E., 1972, 334 ; Christol 1999 ; Christol 2001 : 33 n° 15.	Lattes (lotissement Filiès)	<i>L(ucii). Lolli(i) Celti. f(ili)</i>	De Lucius Lollius, fils de Celtus	1 ^{ère} moitié du 1 ^{er} s. (E. Demougeot). Fin 1 ^{er} s. avant n.è. - début 1 ^{er} s. (M. Christol)
Demougeot 1972, n° 16 ; A.E., 1972, 325 ; Christol 2001 : 34, n° 16.	Lattes (lotissement Filiès)	<i>Conigo(Congo ?) / Adcovici / f(ilio) p(io) -ou f(ilius) p(ius)</i> Conigo / Adgovici f(ilius) p(ius) ou f(ilia) p(ia)	A Conigus (Congus?), (bon?) fils d'Adcovicus, -ou (son ?) bon fils A Conigus, fils d'Adgovicus, son bon fils (ou sa bonne fille) (M. Christol)	Fin 1 ^{er} s. avant n.è. - début 1 ^{er} s.
Demougeot 1972, n° 17 ; A.E., 1972, 340 ; Christol 2001 : 34, n° 17.	Lattes (lotissement Filiès)	<i>Rustica. Don / nae l(iberta)</i>	Rustica, affranchie de Donna	Fin 1 ^{er} s. avant n.è. - début 1 ^{er} s.
Demougeot 1972, n° 18 ; A.E., 1972, 348 ; Christol 2001 : 34, n° 18.	Lattes (lotissement Filiès)	<i>Valerius / Niger</i>	Valerius Niger	Fin 1 ^{er} s. avant n.è. - début 1 ^{er} s.
Demougeot 1972, n° 19 ; A.E., 1972, 341 ; Christol 1999 ; Christol 2001 : 34 n° 19.	Lattes (lotissement Filiès)	<i>Rustica / Pompeiae li(berta)</i>	Rustica, affranchie de Pompeia	Seconde moitié du 1 ^{er} s. avant n.è.
Demougeot 1972, n° 20 ; A.E., 1972, 332 ; Christol 2001 : 34, n° 20 et 36-37, n° 4.	Lattes (lotissement Filiès)	<i>Illanua... / ia. Tertullae. l(iberta)</i> Illanua At[e]vir / ia Tertullae l(ibertae)	Illanua...ia, affranchie de Tertulla Illanua Ateviria, pour Tertulla, son affranchie (M. Christol)	Fin 1 ^{er} s. avant n.è. - début 1 ^{er} s.
Demougeot 1972, n° 21 ; A.E., 1972, 345 ; Christol 2001 : 34, n° 21.	Lattes (lotissement Filiès)	<i>Senomanto / C...anti. f(ilio)</i>	A Senomantus, fils de C...antus	Fin 1 ^{er} s. avant n.è. - début 1 ^{er} s.
Demougeot 1972, n° 22 ; A.E., 1972, 346 ; Christol 2001 : 34, n° 22.	Lattes (lotissement Filiès)	<i>M(arcus) Va / Fortunatus / uti</i> M(arcus) Va[lerius] / Fortunatus / VTIVNA	Marcus Va... Fortunatus Marcus Valerius Fortunatus VTIVNA (M. Christol)	Fin 1 ^{er} s. avant n.è. - début 1 ^{er} s.
Demougeot 1972, n° 23 ; A.E., 1972, 327 ; Christol 2001 : 34, n° 23.	Lattes (lotissement Filiès)	<i>Divecillo / Carionis. f(ilio) / filii. pii(i ?)</i>	A Divecius, fils de Cario, ses bons fils	Fin 1 ^{er} s. avant n.è. - début 1 ^{er} s.

Références bibliographiques	Localisation	Texte	Traduction	Date
Demougeot 1972, n° 24 ; A.E., 1972, 347 ; Christol 1999 ; Christol 2001 : 34 n° 24 et 37-38, n° 5.	Lattes (lotissement Filiès)	<i>C(aius) Valerius / h? e? l? la</i> C(aius) Valerius / <fili>a	C(aius) Valerius ...la (Hella ?) Caius Valerius ; sa fille (M. Christol)	Seconde moitié du 1 ^{er} s. avant n.è.
Demougeot 1972, n° 25 ; A.E., 1972, 329 ; Christol 1999 (révision) ; Christol 2001 : 34 n° 25 et 38, n° 6.	Lattes (lotissement Filiès)	<i>Domitiae / ...ti. f(iliae) / [S]mertullus / Fusci f(ilius). pi(us? ii?)</i> Domitiae / [D]omiti. f(iliae) / [S]mertullus / Fusci f(ilius). pi(us)	A Domitia, fille de ...tus, Smertullus, fils de Fuscus, (son?) bon fils A Domitia, fille de Domitius, Smertullus, fils de Fuscus, son bon fils (M. Christol)	Fin 1 ^{er} s. avant n.è.-début 1 ^{er} s.
Demougeot 1972, n° 26 ; A.E., 1972, 333 ; Christol 2001 : 34, n° 26.	Lattes (lotissement Filiès)	<i>C(aio). Iulio / Fusco. / tibici</i> C(aio). Iulio / Fusco. / tibici(ni)	A Caius Julius Fuscus, le flutiste	Fin 1 ^{er} s. avant n.è.-début 1 ^{er} s.
Demougeot 1972, n° 27 ; A.E., 1972, 326 ; Christol 2001 : 34, n° 27.	Lattes (lotissement Filiès)	<i>Consors / Nigri f(ilius). / Tertullae / Commi f(iliae). uxori</i>	Consors, fils de Niger, à Tertulla, fille de Commus, son épouse	1 ^{ère} moitié du 1 ^{er} s.
Demougeot 1972, n° 28 ; A.E., 1972, 349 ; Christol 2001 : 34, n° 28.	Lattes (lotissement Filiès)	<i>D(is) M(anibus) / Valeriae Mod(erati) filia, Moderatae</i>	Aux dieux Mânes de Valeria Moderata, fille de (Valerius) Moderatus	Milieu ou début de la seconde moitié du 1 ^{er} s.
Gallia 1979 : 529, fig. 3.	Lattes (sondage 26 du GAP)	<i>[---]urnia / L(ucii) f(ilia) / Celer Claudi f(ilius)</i>	[...] urnia, fille de Lucius, Celer, fils de Claudius	Indéterminable
Christol in Vial 2003 : 224.	Lattes (Céreiède)	<i>[---]la / [-]a[-]i f(ilia) / hic / [s]jepulcra / est</i>	[...]la, fille de [...] ; ci-gît	Fin 1 ^{er} s. avant n.è.-début 1 ^{er} s.
C.I.L., XII, 4204 ; HGL, XV, 1883.	Lattes (domaine de Soriech, près des ruines de thermes)	<i>Myr[---] / Varronis l(iberto) -ou l(ibertae)</i>	A Myro -ou Myrine- affranchi(e) de Varron	Fin 1 ^{er} s. avant n.è. - époque augustéenne
C.I.L., XII, 4208 ; HGL, XV, 1882 ; Landes 1994.	Lattes (domaine de Soriech)	<i>C.I.L.: Q. Pom. o [---] som p/ Domitia //ux /// o</i> <i>Q(uinto) Pomp[ei--] / Domitia ux[or--]</i>	A Quintus Pompeius [...], Domitia, son épouse [...]	Fin 1 ^{er} s. avant n.è. - époque augustéenne
Bonnet 1905 : 120, n° 1 ; A.E., 1992, 1220.	Lattes (Domaine de L'Estelle)	<i>D(is) M(anibus) / Valeriae Severi [---</i> D(is) M(anibus) / Severi[ina ou iana]	Aux Dieux Mânes de Valeria Severi[na ou iana]	2 ^e s.
Demougeot 1972 : 52 ; Landes 1988 : 60.	Lattes (Domaine de L'Estelle)	Q SEM...		1 ^{er} s.
Fenouillet 1972 ; Gallia, 1975 : 508, fig. 19 ; A.E., 1976, 420.	Lunel (lit du Vidourle)	<i>D(is) M(anibus) / Novelli / Telesphorus / conservo / merentissim(o)</i>	Aux dieux Mânes de Novellus, Telesphorus à son compagnon d'esclavage très méritant	2 ^e s.
C.I.L., XII, 5954 (d'après copie de Girard peu satisfaisante) ; HGL, XV, 1848 (Lunel) ; Bonnet 1946 : 2, n° 2-4.	Lunel	<i>[...] / qu(a)e vixit [...] / me(n)ses III [...dij] / es duos V [...] / et marit[...]/ fuerunt o [...]</i>		Indéterminable

Références bibliographiques	Localisation	Texte	Traduction	Date
C.I.L., XII, 5954 (d'après copie de Girard peu satisfaisante) ; HGL, XV, 1848 (Lunel) ; Bonnet 1946 : 2, n° 2-4.	Lunel	[...] / qu(a)e vixit [...] / me(n)ses III [...di] / es duos V [...] / et marit[...] / fuerunt o [...]	[...] qui vécu [...] trois mois et cinq jours et (à son) mari [...]	Indéterminable
HGL, XV, 1847 ; Bonnet 1946 : 2, n° 2-3.	Lunel	[...] / VESM [...] / ARVC [...] / L(ucius) Pompeius [...] / [...] DVS IIII [...]	[...] L. Pompeius [...]	Indéterminable
C.I.L., XII, 4175 ; HGL, XV, 1850 ; Cazalis de Fondouce 1899 ; Bonnet 1946 : 2.	Lunel-Viel	D(is) M(anibus) / G(ai) Cati / Materni / L(iberti) f(ecerunt)	Aux dieux Mânes de Gaius Catus Maternus, ses affranchis ont édifié (cette stèle)	Fin 1 ^{er} s.- déb. 2 ^e s.
C.I.L., XII, 4176 ; HGL, XV, 1851 ; Cazalis de Fondouce 1899 ; Bonnet 1946 : 2.	Lunel-Viel	Dis Manibus / Tinciae L(ucii) fil(liae) / Maternae / M(arcus) Caecilius Tincianus / matri	Aux dieux Mânes de Tincia Materna, fille de Lucius, Marcus Cecilius (ou Caecilius) Tincianus, à sa mère	Fin 1 ^{er} s.- déb. 2 ^e s.
C.I.L., XII, 4177 ; HGL, XV, 1852 ; Cazalis de Fondouce 1899 ; Bonnet 1946 : 2.	Lunel-Viel (seuil de l'église)	Titiae Titulli / f(iliae) Titullae / Q(uintus) Maximius / Secundinus / uxori	A Titia Titulla, fille de Titullus, Quintus Maximus Secundinus, à son épouse	Fin 1 ^{er} s.- déb. 2 ^e s.
I.L.G.N., 521bis ; Christol, BSAF, 1998 : 235-237 ; Christol, 1999c : 111-136 ; A.E, 1999, 1031.	Lunel-Viel (chemin de St-Just)	D(is) M(anibus) / Q(uinti) Frontoni(i) / Q(uinti) fil(ii) Volt(inia tribu) / Secundini IIII / vir(i) jur(e) dicund(o) / pont(ificis) praef(ecti) vigil(um) / et arm(orum) [C]raxia Se/cundina mar(ito) opt(imo)	Aux dieux Mânes de Quintus Frontonius Secundinus, fils de Quintus, de la tribu Voltinia, quattuovir juge, pontife, préfet des vigiles et des armes. Craxia Secundina à son excellent mari	2 ^e s.
I.L.G.N., 522 ; Raynaud 1990.	Lunel-Viel	[D(is) M(anibus)] / [...] usoni(us) [...] / sevir aug(ustalis) et Cf[...] / It[...] onius C	Aux dieux Mânes de [...]Jusonius, sevir augustal et de C(aius ?)	2 ^e s.
Raynaud 1990 : 54.	Lunel-Viel	[Dis Mani]bus / [...] f / [...]jo / [Va]lerius / [...]ra inscri(ps)erunt	Aux dieux Mânes de [...] Valerius [...] ont inscrit	Milieu du 1 ^{er} s.
C.I.L., XII, 4174 ; HGL, XV, 1844 ; Bonnet 1946 : 1, n° 1-4.	Marsillargues	D(is) m(anibus) / Q(uinto) Lollio / Quintino / Quintula mater / filio dulcis(sim)o posuit	Aux dieux Mânes : pour Quintus Lollius Quintinus ; Quintula, sa mère, a érigé (la stèle) pour le plus doux des fils	2 ^e s.
Bonnet 1946 : 4, n° 11 ;	Mauguio (Mas St-Marcel, près Fréjorgues)	D(is) m(anibus) / Q(uinti) Fabii Eutychetis / Q(uintus) Magius / [...]	Aux dieux Mânes de Quintus Fabius Eutyches, Quintus Magius [...]	2 ^e s.
C.I.L., XII, 4194 ; HGL, XV, 1857 ; Bonnet 1946 : 4, n° 11-1 ; Sauron 1983 : 87, VI-04.	Mauguio (Fréjorgues)	D(is) m(anibus) / Cascelliae / Olympiadis / ex test(amento) patronae	Aux dieux Mânes de Cascellia Olympias, conformément au testament de sa patronne	1 ^{ère} moitié du 2 ^e s. (F. Favory)
C.I.L., XII, 4197 ; HGL, XV, n° 1845 (par erreur à Villetelle) ; Grasset-Morel 1895 : 12 ; Bonnet 1905 : 7, n° 19-9 et 8, n° 21.	Montpellier (Mas de Bourgade)	D(is) m(anibus) / Corneliae / Soteriae / L(ucius) Cornelius / Helicon // uxori opt(imae) / et sibi vi(v)us / pos(uit)	Aux dieux Mânes de Cornelia Soteria ; Lucius Cornelius Helicon pour la meilleure des épouses et pour lui-même a érigé (cette stèle) de son vivant	2 ^e s.
C.I.L., XII, 4211 ; HGL, XV, 1874 ; Bonnet 1946 : 7, n° 19-7 et 8, n° 21.	Montpellier (mas de Bourgade, en face de Sextantion selon F. Favory)	D(is) m(anibus) / Saturnini / Materni / fil(ii) / mater / posuit	Aux dieux Mânes de Saturninus, fils de Maternus ; sa mère a élevé (cette stèle)	2 ^e s.

Références Bibliographiques	Localisation	Texte	Traduction	Date
<i>C.I.L.</i> , XII, 4201 ; <i>HGL</i> , XV, n° 1870 ;	Montpellier (Porte de Lattes)	<i>M(arcus) Marius Om[...]</i>	M(arcus) Marius Om[...]	1 ^{ère} moitié du 1 ^{er} s.
<i>C.I.L.</i> , XII, 4202 ; Richard, Gascou, <i>RAN</i> , 25, 1992.	Montpellier (maison Rosel)	<i>C(aius) Messius Sulla / Balbi L(ibertus) / fecit / vivos sibi et suis</i>	Caïus Messius Sulla, affranchi de Balbus, a fait faire de son vivant (cette stèle) pour lui et les siens	1 ^{ère} moitié du 1 ^{er} s.
<i>C.I.L.</i> , XII, 4198 ; <i>HGL</i> , XV, n° 1869.	Montpellier (provenance inconnue)	<i>ESCORN B /// MUSCAE C. /// TA FILIAE</i>		Indéterminable
<i>HGL</i> , XV, n° 1875 (1775 par erreur) ; <i>I.L.G.N.</i> , 668.	Montpellier (provenance inconnue)	<i>VES /// TAE /// T</i>		Indéterminable
Demougeot 1972, n° 12 (avec les inscriptions de Lattes) ; <i>A.E.</i> , 1972, n° 328.	Montpellier (lieu-dit La Cavallade)	<i>T(it)o Domitio / Thiodoto</i>	A Titus Domitius Thiodotus	1 ^{ère} moitié du 1 ^{er} s.
<i>C.I.L.</i> , XII, n° 4192 ; <i>HGL</i> , XV, n° 1867.	Montpellier (provenance inconnue)	<i>Locus / monumenti / Atettiae Cn(aei) lib(ertae) / Gratae / In fr(onte) p(edes) XXV / in agr(o) XV</i>	Emplacement du tombeau d'Attetia Grata, affranchie de Cnaeus ; de face vingt-cinq pieds ; en profondeur quinze pieds	2 ^e s.
<i>C.I.L.</i> , XII, 4215.	Montpellier	<i>nibus /// ii / IAF</i>		Indéterminable
<i>C.I.L.</i> , XII, 3019 ; <i>HGL</i> , XV, n° 1516 ; Blanchet, Louis 1941 : 150, n° 139.	Montpezat (remplacé dans l'église)	<i>D(is) M(anibus) / [...] Missim [...] - ou Messiae - / [...] Marciae / Marci filiae / Messiariae / parentes vivi / posuerunt</i>	Aux dieux Mânes de ... et de Marcia Messiaris, fille de Marcus (Marcus), leurs parents ont, de leur vivant, élevé ce tombeau	2 ^e s.
<i>RE</i> , I, n° 120 ; <i>C.I.L.</i> , XII, 4181 ; <i>HGL</i> , XV, n° 1858 ;	Saint-Aunès (Mas d'Auroux)	<i>D(is) m(anibus) / C(ai) Tinci(i) lul / li Tincia / Servata / fil(ia)</i>	Aux dieux Mânes de Caïus Tincius Iullus, Tincia Servata, sa fille	2 ^e s.
Raynaud 2000 : 4.	Saint-Christol (lieu-dit Bois de l'Hopital)	<i>D(is) M(anibus) / T(it)ia(?) Tertu(l)lae / L(ucius) S(i) M(i) uxori / piissimae / v(ivus) p(osuit)</i>	Aux dieux Mânes de T(it)ia(?) [Terentia?] Tertulla, L.S.M., de son vivant a érigé (cette stèle) pour la plus pieuse des épouses	Seconde moitié du 2 ^e s.
<i>C.I.L.</i> , XII, 4169 ; <i>HGL</i> , XV, n° 1846 (1346 par erreur).	Villetelle (nécropole d'Ambrussum)	<i>G(a)ius Staius / Cantaber / L(ucius) Staius / Novellus</i>	Gaius Staius Cantaber ; Lucius Staius Novellus	1 ^{er} s.
<i>C.I.L.</i> , XII, 4163 ; <i>HGL</i> , XV, n° 1820.	Villeveille-Sommières (fontaine publique)	<i>D(is) M(anibus) / Sabina Tert(i) / Vasseti Maximi / fil(ia) sibi et Tertio / Vassetio patri / viva fecit</i>	Aux dieux Mânes, Sabina, fille de Tertius Vassetius Maximus a de son vivant, élevé (ce tombeau) pour elle-même et pour Tertius Vassetius son père	2 ^e s.
<i>C.I.L.</i> , XII, n° 4168 ; - <i>HGL</i> , XV, n° 351.	Villeveille-Sommières	<i>D(is) M(anibus) / T(it)i Oppi / Isocrysi / IIIIIvir, aug(ustalis)</i>	Aux dieux Mânes de Titus Oppius Isochrysus, sévir augustal	2 ^e s.
<i>HGL</i> , XV, 1821.	Villeveille-Sommières	<i>D(is) M(anibus) / Veneriae Sacco / niae Sec(undi) f(iliae) Se / cundus et Primula / matri piissimae / t(estamento) p(oni) i(usserunt)</i>	Aux dieux Mânes de Veneria Sacconia, fille de Secundus ; Secundus et Primula, à leur excellente mère, en exécution de son testament, ont donné l'ordre d'élever ce tombeau	2 ^e s.-déb. 3 ^e s.
<i>C.I.L.</i> , XII, 5952 ; <i>HGL</i> , XV, n° 1822.	Villeveille-Sommières	<i>[D(is)] M(anibus) / [...] veri / [...] jati</i>		2 ^e s.

Annexe 2.3.3 : texte des inscriptions votives

Références bibliographiques	Localisation	Texte	Traduction	Date
<i>HGL</i> , XV, n° 1864 ; Grasset-Morel 1895 : 17 ; <i>I.L.G.N.</i> , 666 ; Bonnet 1905 : 6, n° 19-4.	Castelnau-Le-Lez	<i>Abian(o) / et Mer / curio / v(otum) s(olvit) l(ibens) m(erito) / Nigrin(us)</i>	A Abianus et à Mercure ; Nigrinus a accompli son vœu de bon gré et à juste titre	Epoque impériale
<i>I.L.G.N.</i> , 386.	Combas (puits du Roc)	<i>Miner / vae / Eppia / Julli / na</i>	A Minerve, Eppia Jullina	Indéterminable
<i>I.L.G.N.</i> , 385.	Combas (puits du Roc)	<i>Minervae / mulieres / p(osuerunt)</i>	A Minerve, les femmes ont élevé cet autel	Indéterminable
<i>C.I.L.</i> , XII, 4179 et <i>addendum</i> ; <i>H.G.L.</i> , XV, n° 1855 ; Espérandieu 1925, I, n° 517 ; Bonnet 1946 : 4, n° 9-1 ; Rémy, Buisson 1992.	Lansargues	<i>IOVI / optimo. M(a)ximo / [E]gnatius [---] / v(otum) s(olvit) [l(ibens) m(erito)]</i>	A Jupiter très bon, très grand, Egnatius ..., avec reconnaissance en accomplissement de son vœu	Indéterminable
<i>C.I.L.</i> , XII, n° 5953 ; - <i>HGL.</i> , XV, n° 2088 ; Bonnet 1946 : 4, n° 9-2.	Lansargues	<i>Nem[auso] Aug(usto) / et n(uminibus) deorum / [i]tem c[olleg.] c[en]t[onari]orum et dendro[phor]or(um) ci [...]</i>	A Nemausus Auguste et aux numina des dieux, de même (?) le(s) collèges des centonaires et des dendrophores ...	Indéterminable
<i>Gallia</i> 1971 : 381 ; <i>A.E.</i> , 1971, 251.	Lattes (sondage 13 du GAP)	<i>[---] Mercurio vot(um) so[ll]vit [---]</i>		1 ^{er} s.
<i>Gallia</i> 1971 : 381, fig.16 ; <i>A.E.</i> , 1971, 252.	Lattes (sondage 13 du GAP)	<i>Mercurio / Quintina / ex voto</i>	A Mercure, Quintina, d'après son vœu	Indéterminable
<i>A.E.</i> , 1969-1970, 380 ; Barruol 1988 : 8-10.	Lattes	<i>Latter(enses) / v(otum) s(olverunt) l(ibentes) m(erito) Latter(a) ou (ensibus) / v(otum) s(olvit) l(ibens) m(erito)</i>	Les Lattois se sont acquittés de leur vœu de bon gré et à juste titre A Lattera (ou aux déesses lattoises) [un tel] s'est acquitté de son vœu de bon gré et à juste titre	1 ^{er} ou 2 ^e s.
<i>A.E.</i> , 1965, 164 ; Demougeot 1966 ; <i>A.E.</i> , 1966, 247 ; Christol 2002 : 483 ; Christol 2003 : 49.	Lattes (Domaine de Saint-Sauveur)	<i>Deo Marti Aug(usto) / et Gen(io) col(egii) Sevir(orum) / Aug(ustalium), T(itus) Eppil(ius) Astrapton, / fabr(i) et utric(larii) lattar(enses) / [ob ? pro ?] mer(ita ? itis ?) eor(um) Deo Marti Aug(usto) / et Gen(io) col(legiorum [ou col(oniae)]) (se)vir / aug(ustalis) T(itus) Eppil(ius) Astrapton / fabr(is) et utriclar(is) Lattar(ensibus) / [ob] mer(ita) eor(um)</i>	Au dieu Mars et au Génie du collège des sévirs augustaux, Titus Eppilius Astrapton, les artisans et utriculaires de Lattes [dédient ce monument] à cause de services rendus par ces derniers (ou) en raison des bienfaits reçus de ces divinités Au dieu Mars Auguste et au Génie des collèges (ou de la colonie). Le sévir augustalis Titus Eppilius Astrapton a offert (ces objets : statues ?) aux artisans et utriculaires de Lattes en raison de leurs mérites (M. Christol)	2 ^e s.

Références bibliographiques	Localisation	Texte	Traduction	Date
<i>C.I.L.</i> , XII, 4170 ; <i>HGL.</i> , XV, n° 1863 ; Bonnet 1946 : 6, n° 18-1.	Le Crès (à proximité de St-Martin du Crès)	<i>Marti Au[g(usto)] / sac(rum) / Cn(eius) Pompeius / Cn(ei) f(ilius) Volens / d(onum) d(at) / d(edicat) l(ibens)</i>	Consacré à Mars Auguste, Cneius Pompeius Volens, fils de Cneius fait don de cette offrande et la dédie de bon gré	1 ^{er} s. - 2 ^e s.
<i>C.I.L.</i> , XII, 4178 ; <i>HGL.</i> , XV, 2132 ; Bonnet 1946 : 2, n° 2-2.	Lunel (Pont de Lunel)	<i>T(itus) Bitucius / Titus et Sul / picia Nigri / na uxor cliente(s)</i>	Titus Bitucius Titus et Sulpicia Nigrina, son épouse, ses clients	1 ^{er} s. - 2 ^e s.
<i>C.I.L.</i> , XII, 4187.	Lunel-Viel	<i>Nym[phis] // CP</i>	Aux Nymphes [...] CP	Indéterminable
<i>C.I.L.</i> , XII, 2896 ; <i>HGLXV</i> , n° 1843.	Marsillargues	<i>Ceceri sacrum. Sex(tus) Oleatius V[e]getus v(otum) s(olvit) l(ibens) m(erito)</i>	Consacré à Cérés. Sextus Oleatius Vegetus a accompli son vœu de bon gré et à juste titre	Indéterminable
<i>C.I.L.</i> , XII, 4172 ; <i>HGL.</i> , XV, n° 1852 ; Bonnet 1946 : 1, n° 1-1.	Marsillargues (ruines église Notre-Dame Desports)	<i>lovi et augusto / [Li]cinia. Vitousuric(is)</i>	A Jupiter et à Auguste, Licinia, fille de Vitousurix	Indéterminable
<i>C.I.L.</i> , XII, 4184 ; <i>HGL.</i> , XV, n° 1866 ; Bonnet 1946 : 6, n° 19-3.	Marsillargues (St-Julien de Corneilhan)	<i>Isidi / sa(crum). CO. AELIUS / ex testamento f(ieri) [i(ussit)]</i>	Consacré à Isis, Co.aelius a ordonné de faire (cet autel ?) par son testament	Indéterminable
<i>C.I.L.</i> , XII, 4183 ; <i>HGL.</i> , XV, n° 1865 ; Bonnet 1946 : 6, n° 19-2 et 8, n° 21.	Montpellier (rive droite du Lez)	<i>Deae / Fort[un(ae)] / Tuta[t(rici)] huius / [I]oci</i>	A la déesse Fortune, protectrice de ce lieu	Indéterminable
<i>C.I.L.</i> , XII, 4185 ; <i>HGL.</i> , XV, 1862.	Montpellier	<i>Mine[rv]a[e] / Attia [hedera] Pacula / [p]ro se [hedera] et [hedera]suos / v(otum) s(olvit) l(ibens) m(erito)</i>	A Minerve, Attia Pacula, pour elle-même et pour les siens, a accompli son vœu de bon gré et à juste titre	Indéterminable
Fiches 1996 ; Manniez 1998 : 197-198 ; <i>A.E.</i> , 1998, n° 912.	Villetelle (quartier bas d'Ambrussum)	<i>Petale / Antonia / V(otum) s(olvit) l(ibens) m(erito) / Fortunae</i>	Antonia Petale a accompli, de son plein gré, son vœu envers Fortuna Pétale Antonia a offert (ce monument) en accomplissement d'un vœu à (la déesse) Fortune	Epoque julio-claudienne
<i>C.I.L.</i> , XII, 5951 ; <i>HGL.</i> , XV, n° 1817 ; E. Espérandieu 1907-1938, III : 440, n° 2712 ; Py, Tendille 1975.	Villevieille-Sommières	<i>[hedera] Q(uintus) / Serva(eus) / Reburus / Mer(curio) v(otum) / s(olvit) l(ibens) m(erito)</i>	A Mercure, Quintus Servaeus Reburus a accompli son vœu de son plein gré	Indéterminable
<i>C.I.L.</i> , XII, 4160 ; <i>HGL.</i> , XV, n° 1819.	Villevieille-Sommières (lieu de découverte inconnu)	<i>Q.u(..) / ta / Rutundus / Quintulus / Demogeta / Messina / Senicio / Messinus / v(otum) s(olvit) l(ibens) m(erito)</i>	Quarta (ou Quinta), Rutundus, Quintulus, Demogeta, Messina, Senicio, et Messinus ont accompli leur vœu de leur plein gré	Indéterminable
<i>HGL.</i> , XV., n°1818 ; Heuzey 1904 : 199, pl.11 ; <i>I.L.G.N.</i> , 517 ; Espérandieu 1907-38, III : 444, n°2707 ; Py, Tendille 1975.	Villevieille-Sommières	<i>G(enio) P(ublil) n(ostr) / Primigenius / lib(ertus)</i>	Au génie de notre Publius, Primigenius son affranchi	Epoque antonine (fin 1 ^{er} - déb. 2 ^e s.)

Annexe 2.3.4 : inscription honorifique

Références bibliographiques	Commune	Texte	Traduction	Date
C.I.L., XII, 4189 ; HGL, XV, 1861 ; Bonnet 1946 : 6-7, n° 19-5.	Castelnau-Le Lez (église paroissiale)	<i>Cn. Plaetorius Macrinus / colonis et incolis / ex ea pecunia quae ei in / statuas [hedera] conlata est</i>	Cnéius Plaetorius Macrinus pour les colons et les habitants du lieu, avec l'argent qui a été collecté pour lui (auprès d'eux), en vue de (la réalisation par lui de) statues	3 ^{ème} quart du 1 ^{er} s. av. n.è.

Annexe 3 : répertoire des individus mentionnés dans les inscriptions

Annexe 3.1 : citoyens romains (cités par ordre alphabétique des gentilices)

N°	Dénomination	Genre	Catégorie linguistique	Commentaires	Référence	Date
1	<i>Antonia Severa</i>	F	Latin	Gentilice italien ; <i>cognomen</i> latin dérivé d'un gentilice latin patronymique (Solin, Salomies 1988 : 170), que M. Dondin-Payre qualifie de surnom latin à fréquence celtique (Dondin-Payre 2001 a : 214, note 66) - <i>cognomen</i> évoquant un trait de caractère (Kajanto 1965 : 256 signale que 428 femmes libres et 13 esclaves/affranchies portent ce surnom dans le C.I.L.)	C.I.L., XII, 3413 (Combas)	Fin 1 ^{er} s.-déb. 2 ^e s.
2	<i>Q. Antonius Servatus</i>	H	Latin	Sur <i>Antonius</i> , voir <i>supra</i> n° 1 ; <i>cognomen</i> (Kajanto 1965 : 56 hommes libres et 3 esclaves/affranchis comptabilisés dans le C.I.L.) à référence religieuse (désigne le salut offert aux initiés : Hatt 1951 : 52)	C.I.L., XII, 4180 (Candillargues)	3 ^e quart du 2 ^e s.
3	<i>Cn. Attetius ...</i>	H	Celte	Gentilice rare : nom purement celtique et <i>unicum</i> ou nom rare (Dondin-Payre 2001 b : 553 à propos de C.I.L., XII, 3711, mais dans Fiches, Veyrac 1996 : notice 300-11, est mentionné un <i>P. Attetius Saturninus</i> , C.I.L., XII, 3711)	C.I.L., XII, 4192 (Montpellier)	Fin 1 ^{er} s.-déb. 2 ^e s.
4	<i>Attia pacula</i>	F	Assonant-latin	Gentilice latin assonant ou indigène (Raepaset-Charlier 2001 a : 359 et 361 ; S. Forier <i>in</i> Dondin-Payre, Raepaset-Charlier 2001 : 482, note 65, cite K.-H. Schmidt, lequel voit dans <i>Attius</i> un gentilice latin qui doit se rattacher à une origine locale : <i>at-</i> + gémination) peut-être forgé sur <i>atta</i> : "père nourricier" par opposition au père génétique (Delamarre 2003 : 59 cite en exemple le nom propre <i>Attios</i>) ; surnom rare (quatre mentions dans le C.I.L. dont <i>Attia Pacula</i>) qui fait référence à une qualité mentale : "pacifique, calme" (Kajanto 1965 : 262)	C.I.L., XII, 4185 (Montpellier)	

N°	Dénomination	Genre	Catégorie linguistique	Commentaires	Référence	Date
5	<i>T. Bitucius Titus</i>	H	Celte-latin	Gentilice forgé sur la racine celte <i>bitu-</i> : "le monde " (Degavre 1998 : 94) - à noter que ce nom est cité dans Solin, Salomies 1988 : 35 uniquement à propos de cette inscription : <i>unicum</i> (?) ; surnom fabriqué à partir d'un prénom (Kajanto 1965 : 175 a recensé 82 hommes libres et 1 esclave dans le <i>C.I.L.</i>)	<i>C.I.L.</i> , XII, 4178 (Lunel)	1 ^{er} s.-2 ^e s.
6	<i>S. Cassius Exoratus</i>	H	Assonant-latin	Gentilice assonant sur <i>cassi-</i> (Lambert 1994 : 195 propose la traduction "enchevêtré, touffu" mais p. 35, il signale que <i>casses-</i> n'a pas d'étymologie assurée) ; surnom latin (<i>sorex</i> : "souris" selon S. Forier <i>in</i> Dondin-Payre, Raepsaet-Charlier 2001 : 508 ; pour Kajanto 1965 : 297, ce surnom signifie "enfant attendu" (il a comptabilisé 59 hommes libres et 1 affranchi dans le <i>C.I.L.</i>)	<i>C.I.L.</i> , XII, 4195 (Castelnau-Le-Lez)	Milieu du 1 ^{er} s.
7	<i>G. Cadius Maternus</i>	H	Assonant-latin	Gentilice latin assonant sur <i>catu</i> : "bataille" et <i>catto</i> : "chat", mais peut aussi de référer au latin <i>catus</i> , "rusé" et <i>catulus</i> , "petit chien" (Dondin-Payre 2001 a : 238 signale que <i>Cattius</i> , gentilice banal en Italie, est en Gaule un dérivé patronymique (47 mentions en Italie, 24 en Narbonnaise, 7 en Lyonnaise et 4 en Belgique) ; surnom forgé sur un terme définissant une relation (Kajanto 1965 : 18), ce qui est courant dans le monde celtique (<i>Id</i> : 303 a répertorié 174 hommes libres et 4 esclaves/affranchis dont 2/3 -hommes et femmes - proviennent d'Espagne, de Gaule et de Germanie)	<i>C.I.L.</i> , XII, 4175 (Lunel-Viel)	Fin 1 ^{er} s.-déb. 2 ^e s.
8	<i>M. C(a)ecilius Tincianus</i>	H	Latin-celte	Gentilice italien courant en Narbonnaise (Rémy 2001 a : 139) ; surnom dérivé du gentilice de la mère (donc du grand-père), gentilice connu seulement en Narbonnaise et dans les trois Gaules (Degavre 1998 : 410 donne <i>tinca</i> : "tanche" ; même traduction chez Lambert 1994 : 202)	<i>C.I.L.</i> , XII, 4176 (Lunel-Viel)	Fin 1 ^{er} s.-déb. 2 ^e s.
9	<i>M. Claudius Rufinus</i>	H	Latin	Gentilice latin impérial (accès à la citoyenneté sous Claude ?) ; <i>cognomen</i> très répandu dans le monde romain mais peu présent à Nîmes (selon Demougeot 1972 : 82, qui se réfère à Kajanto 1965) ; pour Kajanto 1965 : 229, dérivé du surnom <i>Rufus</i> , qui fait référence à la couleur des cheveux (roux) - l'auteur signale 490 hommes portant ce surnom dans le <i>C.I.L.</i> .	Demougeot 1972, n° 14 ; A.E., 72, n° 324 (Lattes)	1 ^{ère} moitié du 1 ^{er} s.
10	<i>M. Cornelius Fronto</i>	H	Latin	Gentilice républicain (voir M. Christol 1992 : 64 à propos d'une inscription de Cabrières qui évoque <i>M. Cornelius Fronto</i>) ; surnom bien attesté chez les Volques Arécomiques selon M. Christol (<i>ibid.</i> : 64). I. Kajanto 1965 : 236 : signale 430 occurrences dans le <i>C.I.L.</i> de ce surnom qui signifie "qui a un grand front" (<i>id</i> : 126)	<i>C.I.L.</i> , XII, 4182 (Castelnau-Le-Lez)	1 ^{ère} moitié du 1 ^{er} s.

N°	Dénomination	Genre	Catégorie linguistique	Commentaires	Référence	Date
11	<i>Craxia Secundina</i>	F	Celte - assonant	Gentilice issu du terroir selon Christol 2003 : 143, qui traduit l'acquisition du droit de cité romaine par une famille d'origine locale (M. Christol recense six autres <i>Craxxius</i> , <i>Crassius</i> , <i>Crasius</i> et <i>Craxsius</i> dans la cité de Nîmes, avec une forte implantation dans le secteur de Tresque et Gaujac ; quant à Rémy 2001 a : 135, il cite un <i>Craxsius</i> à Albens - <i>C.I.L.</i> , XII, 2497- et un autre à Genève - <i>C.I.L.</i> , XII, 2622-) - forgé sur sur la racine qui a donné <i>craxantus</i> : "sorte de crapaud" (Degavre 1988 : 170) ou sur <i>craco</i> : "pierre" (<i>ibid.</i> : 168) ; surnom latin de traduction dérivé de <i>Secundus</i> (Kajanto 1965 : 73-78 évoque l'ordre de naissance ; l'auteur fournit le décompte suivant : 266 femmes libres et 12 esclaves/affranchies dans le <i>C.I.L.</i> : <i>id</i> : 292) - voir l'étude de Dondin-Payre 2001 b : 537-595, qui explique le grand succès de <i>Secundus</i> , notamment en Narbonnaise, par la présence de l'élément <i>condo-</i> c'est à dire "intelligence" qui ajoute une connotation élogieuse (donc le nom est partiellement assonant)	<i>I.L.G.N.</i> , 521 bis ; Christol 2003 : 143 (Lunel-Viel)	2 ^e s.
12	<i>T. Domitius Thiodotus</i>	H	Latin-grec	Gentilice très courant en Narbonnaise (selon Demougeot 1972 : 78, il est porté par 48 hommes et 34 femmes) : influence de <i>C. Domitius Ahenobarbus</i> , fondateur de la Narbonnaise et de <i>L. Domitius Ahenobarbus</i> , gouverneur de Transalpine sous César ; surnom rare (pour E. Demougeot, possible emprunt d'un nom grec aux Massaliotes, <i>ibid.</i> : 79 ; Solin 1982 : 71-72, signale le nom <i>Theodotus</i>)	Demougeot 1972 n° 12 ; <i>A.E.</i> , 1972, 328 (Montpellier)	1 ^{ère} moitié du 1 ^{er} s.
13	... <i>Egnatius</i> ...	H	Latin	Gentilice cité par Solin, Salomies 1988 : 72 ; inscription incomplète : lacune ayant fait disparaître le surnom ?	<i>C.I.L.</i> , XII, 4179 (Lansargues)	Indéterminable
14	<i>Eppia Jullina</i>	F	Celte ?	Gentilice dont l'origine est peut-être celtique (S. Forier <i>in</i> Dondin-Payre, Raepsaet-Charlier 2001 : 478 signale le lien possible avec <i>epo-</i> : "cheval") ; surnom probablement celtique selon S. Forier, <i>ibid.</i> Lambert 1994 : 121-123 cite le cas d'un potier gaulois qui signe <i>Jullos</i> (Rheintürkheim 10010.1084) mais aussi un chenêt portant la signature <i>Julos</i> ... (Vichy) ainsi qu'une fibule où se trouve inscrit le nom <i>Iulios</i> (<i>C.I.L.</i> , XII, I 10027.116)	<i>I.L.G.N.</i> , 386 (Combas)	Indéterminable
15	<i>C. Flavius</i> ...	H	Latin	Gentilice latin (qui deviendra gentilice impérial avec l'accession au pouvoir de Vespasien)	Demougeot 1972 , n° 13 ; <i>A.E.</i> , 72, 330 (Lattes)	Fin 1 ^{er} s. av. n.è.
16	<i>Frontinia Prima</i>	F	Latin - traduction	Gentilice latin de formation patronymique ; surnom évoquant l'ordre de naissance des enfants (Kajanto 1965 : 291 signale 705 ingénues et 267 esclaves et affranchis dans le <i>C.I.L.</i> ; cette forte représentation dans la population servile est due au fait que <i>Primus</i> et <i>Primigenus</i> sont l'équivalent du grec <i>Protus</i> et <i>Protogenes</i> , <i>ibid.</i> : 77)	<i>H.G.L.</i> , XV,, 1860 (Castelnau-Le-Lez)	1 ^{er} s.
17	<i>D. Frontinius</i>	H	Latin	Le prénom du père (<i>Decimus</i>) évoque l'ordre de naissance comme le surnom de la fille (<i>Prima</i>) ; sur le gentilice <i>Frontinius</i> , voir <i>supra</i> n° 16	<i>H.G.L.</i> , XV,, 1860 (Castelnau-Le-Lez)	1 ^{er} s.

N°	Dénomination	Genre	Catégorie linguistique	Commentaires	Référence	Date
18	<i>Q. Frontonius Secundinus</i>	H	Latin - assonant	Gentilice latin de formation patronymique forgé à partir du <i>cognomen Fronto</i> (= "qui a un grand front", Kajanto 1965 : 236) souvent utilisé comme idionyme en Narbonnaise (Christol 2003 : 143-144 donne la liste de huit autres personnes portant ce gentilice dans l'est de la cité de Nîmes auxquelles s'ajoutent peut-être des affranchis portant ce gentilice en Arles - voir sur ce dernier point l'analyse de M. Christol, <i>ibid.</i> : 144, note 36) ; sur <i>Secundinus</i> , voir <i>supra</i> n° 11	<i>I.L.G.N.</i> , 521 bis ; Christol 2003 : 143 (Lunel-Viel)	2 ^e s.
19	<i>Q. Frontonius</i> ...	H	Latin-?	Sur <i>Frontonius</i> , voir <i>supra</i> n° 18 ; surnom non restitué	<i>I.L.G.N.</i> , 521 bis ; Christol 2003 : 143 (Lunel-Viel)	2 ^e s.
20	<i>C. Julius Fuscus</i>	H	Latin	Gentilice très répandu en Narbonnaise (Demougeot 1972 : 100 a répertorié 512 <i>Julii</i> et 289 <i>Julia</i>) ; surnom latin très courant (Kajanto 1965 : 228 décompte 286 hommes libres et 29 esclaves/affranchis), qui fait référence à la couleur de la peau, sombre (Kajanto 1965 : 64-65)	Demougeot 1972, n° 26 ; A.E., 72, n° 333 (Lattes)	Fin 1 ^{er} s. av. n. è. - déb. 1 ^{er} s.
21	<i>Q. Labienus Porcianus</i>	H	Latin	Gentilice italien peu représenté en Narbonnaise, selon Rémy 2001 a : 67 qui évoque la possibilité qu'il puisse s'agir de descendants d'immigrés italiens ; <i>cognomen</i> forgé sur le gentilice de sa mère donc de son grand-père (Kajanto 1965 153 a répertorié 11 <i>Porcianus</i> dans le <i>C.I.L.</i> , dont 5 en Espagne)	<i>C.I.L.</i> , XII, 4180 (Candillargues)	3 ^e quart du 2 ^e s.
22	<i>Q. Lollius Quintinus</i>	H	Latin - assonant	Selon Demougeot 1972 : 83, gentilice présent en Italie mais rare en Narbonnaise (à Lattes, apparaît dans la dénomination bi-membre d'un pérégrin) ; surnom forgé sur le prénom Quintus (Kajanto 1965 : 174 a répertorié 36 hommes portant ce surnom dans le <i>C.I.L.</i>), assonant de <i>cintu</i> qui signifie "premier"	<i>C.I.L.</i> , XII, 4174 (Marsillargues)	2 ^e s.
23	<i>Lucia Terentia</i>	F	Assonant - latin	Gentilice peut-être forgé sur la racine <i>luko-</i> , <i>leuko-</i> dont la signification fait débat (pour Degavre 1998 : 287 <i>luko-</i> , <i>leuko-</i> signifie « luisant » ; Lambert 1994 : 33 évoque "la lumière" ou "le lynx" mais sans certitude ; par ailleurs, p. 99-100, il étudie une inscription de Saint-Germain-Sources-Seine (L-12) et attribue à <i>Lucios</i> , fils de <i>Nertecomaros</i> , un nom latin) ; surnom identique au gentilice de son époux (déduit du gentilice de la fille) : a pu prendre ce surnom après son mariage (naturalisation à cette occasion ?)	<i>C.I.L.</i> , XII, 4093 (Aimargues)	2 ^e s.
24	<i>M. Lucretius Piperclus (ou Marinus)</i>	H	Latin	Gentilice présent en Narbonnaise selon Demougeot 1972 : 74-75, qui a répertorié 17 hommes et 10 femmes portant ce gentilice ; <i>Piperclus</i> semble plus rare (un seul cas signalé en Narbonnaise : <i>C.I.L.</i> , XII,, 3896 ; Kajanto 1965 : 125-126 fait le rapprochement avec <i>piper</i> c'est à dire "poivre" mais évoque la faible fréquence du suffixe <i>-culus</i> , <i>-clus</i>	Demougeot 1972, n° 9 ; A.E., 72, 336 (Lattes)	Fin 1 ^{er} s. av. n. è. - déb. 1 ^{er} s.

N°	Dénomination	Genre	Catégorie linguistique	Commentaires	Référence	Date
25	... <i>Lucretius Marinus</i> (ou <i>Piperclus</i>)	H	Latin - assonant	Sur <i>Lucretius</i> , voir <i>supra</i> n° 24 ; quant au surnom, selon I. Kajanto il s'agit d'une référence à la géographie (Kajanto 1965 : 81 et 308 a répertorié 188 hommes libres et 4 esclaves/affranchis dans le <i>C.I.L.</i>). Pour Dondin-Payre 2001 a : 303, il s'agit d'un nom assonant sur <i>maro</i> c'est-à-dire "grand", "vocabule dont l'attraction se comprend aisément par sa signification laudative" (sur <i>maro</i> , voir Degavre 1998 : 296)	Demougeot 1972, n° 9 ; <i>A.E.</i> , 72, 336 (Lattes)	Fin 1 ^{er} s. av. n. è. -déb. 1 ^{er} s.
26	<i>Marcia Messiaris</i>	F	Assonant	Gentilice assonant sur <i>marca-</i> , <i>marco</i> : "cheval de bataille" (Degavre 1998 : 295 ; Lambert 1994 : 204 parle d'un terme latin emprunté au gaulois pour désigner un animal) ; surnom forgé sur le gentilice latin <i>Messius</i> , latinisation d'un nom gaulois forgé sur la racine <i>meddi-</i> "pensée" (Degavre 1998 : 304) ? - Delamarre 2003 : 223 cite <i>meddu-</i> , <i>meddi-</i> , <i>messi-</i> : "jugement"	<i>C.I.L.</i> , XII, 3019 (Montpezat)	2 ^e s.
27	<i>M. Marcus</i> ...	H	Assonant	Sur <i>Marcus</i> , voir <i>supra</i> n° 26 ; surnom non restitué	<i>C.I.L.</i> , XII, 3019 (Montpezat)	2 ^e s.
28	<i>M. Marius Om...</i>	H	Latin-?	Gentilice républicain courant en Narbonnaise (neuf mentions relevées dans Fiches, Veyrac 1996, dont six avec le prénom <i>Caius</i>) ; surnom : <i>Omullus</i> (ou <i>Homullus</i>), <i>Omullinus</i> (ou <i>Homullinus</i>) ou <i>Omuncio</i> (<i>Homuncio</i>) serait dérivé de <i>homo</i> mais avec un sens péjoratif (Kajanto 1965 : 62 et 222 : 51 hommes libres et 7 affranchis dans le <i>C.I.L.</i>) - à noter, la présence d'un personnage qui porte le surnom <i>Omullus</i> dans Fiches, Veyrac 1996 : notice 681-10 : il s'agit du consulaire <i>Junius Omullus</i> (<i>C.I.L.</i> , XII, 3168, inscription du 2 ^e siècle)	<i>C.I.L.</i> , XII, 4201 (Montpellier)	1 ^{ère} moitié du 1 ^{er} s.
29	<i>Q. Maximus Secundinus</i>	H	Latin - assonant	Gentilice latin de formation patronymique, forgé sur un idionyme (au moment de l'accès à la citoyenneté) ou sur le <i>cognomen</i> du père <i>Maximus</i> (avec changement de gentilice entre père et fils : voir sur ce point, Fr. Bérard <i>in</i> Dondin-Payre, Raepsaet-Charlier 2001 : 675-679) ; sur <i>Secundinus</i> , voir <i>supra</i> n° 11	<i>C.I.L.</i> , XII, 4177 (Lunel-Viel)	Fin 1 ^{er} s.-déb. 2 ^e s.
30	<i>C (?) Messius (?) Balbus</i>	H	Assonant - latin	Gentilice latin, latinisation d'un nom gaulois forgé sur la racine <i>meddi-</i> "pensée" (Degavre 1998 : 304) ? - Delamarre 2003 : 223 cite <i>meddu-</i> , <i>meddi-</i> , <i>messi-</i> : "jugement" ; surnom qui évoque un défaut d'élocution (Kajanto 1965 : 240 signale que ce surnom est porté par de nombreux consuls et sénateurs sous la République ; s'y ajoutent 72 hommes libres et 7 esclaves/affranchis répertoriés dans le <i>C.I.L.</i>)	<i>C.I.L.</i> , XII, 4202 (Montpellier)	1 ^{ère} moitié du 1 ^{er} s.
31	<i>S. Oleatius Vegetus</i>	H	Latin	Gentilice latin (forgé sur <i>oleatus</i> : "fait avec de l'huile") présent dans Solin, Salomies 1988 : 131 qui signalent deux occurrences dans le <i>C.I.L.</i> , dont <i>Sextus Oleatius Honoratus</i> , Nîmes, <i>C.I.L.</i> , XII, 3774, 1 ^{er} s. ; surnom latin signifiant "vif, bien vivant" (Kajanto 1965 : 247 dénombre 46 hommes libres et 6 affranchis/esclaves dans le <i>C.I.L.</i> , avec forte concentration en Espagne), possible assonance sur <i>veg-</i> : "frais, fort" (S. Forier <i>in</i> Dondin-Payre, Raepsaet-Charlier 2001 : 495)	<i>C.I.L.</i> , XII, 2896 (Marsillargues)	Indéterminable

N°	Dénomination	Genre	Catégorie linguistique	Commentaires	Référence	Date
32	<i>Cn. Plaetorius Macrinus</i>	H	Latin	Gentilice latin (Solin, Salomies 1988 : 144 ont relevé trois références dans W. Schultze) ; surnom latin signifiant "maigre" (Kajanto 1965 : 244 a relevé 123 occurrences de ce surnom, porté par des hommes libres, dans le <i>C.I.L.</i>)	<i>C.I.L.</i> , XII, 4189 (Castelanu-Le-Lez)	3 ^e quart du 1 ^{er} s. av. n.è.
33	<i>S. Pompeius Germanus</i>	H	Latin	Gentilice très courant à Rome (16 ^e rang à Rome selon Rémy 2001 a : 66, note 64) et en Narbonnaise (E. Badian cité par Christol 1999 a : 140) ; <i>cognomen</i> (référence à une province) très présent en Afrique et en Espagne (Kajanto 1965 : 201 signale 191 hommes libres et 15 esclaves/affranchis portant ce surnom dans le <i>C.I.L.</i>)	<i>C.I.L.</i> , XII, 4207 (Castelnau-Le-Lez)	Fin 1 ^{er} s.- déb. 2 ^e s.
34	<i>Cn. Pompeius Voelns</i>	H	Latin	Sur <i>Pompeius</i> , voir <i>supra</i> n° 33 ; surnom absent de Kajanto 1965, seul exemple cité par Solin, Salomies 1988 : 425	<i>C.I.L.</i> , XII, 4170 (Le Crès)	1 ^{er} s.- 2 ^e s.
35	<i>Cn. Pompeius</i>	H	Latin	Sur <i>Pompeius</i> , voir <i>supra</i> n° 33 ; surnom non restitué	<i>C.I.L.</i> , XII, 4170 (Le Crès)	1 ^{er} s.- 2 ^e s.
36	<i>Q. Pompeius</i>	H	Latin	Sur <i>Pompeius</i> , voir <i>supra</i> n° 33 ; surnom non restitué	<i>C.I.L.</i> , XII, 4208 (Lattes)	Epoque augusté -enne
37	<i>L. Pompeius</i>	H	Latin	Sur <i>Pompeius</i> , voir <i>supra</i> n° 33 ; surnom non restitué	<i>H.G.L.</i> , XV, 1847 (Lunel)	Indéterminable
38	<i>Porcia Domitia</i>	F	Latin	Gentilice bien attesté à Nîmes (M. Christol in <i>Archéologie à Nîmes</i> : 206 à propos de l'inscription <i>C.I.L.</i> , XII,, 3830 ; G. Alföldy in <i>Onomastique</i> 1975 : 294 signale qu'il est bien attesté en Tarraconnaise ; A. Tovar, <i>ibid.</i> : 257 précise que ce gentilice est porté par les clients de Caton le Censeur) ; <i>cognomen</i> forgé sur un gentilice (Rémy 2001 a : 157 répertorie huit <i>cognomina</i> forgés sur ce gentilice)	<i>C.I.L.</i> , XII, 4180 (Candillargues)	3 ^e quart du 2 ^e s.
39	<i>C. Porcius</i>	H	Latin	Sur <i>Porcius</i> , voir <i>supra</i> n° 38; surnom non restitué	<i>C.I.L.</i> , XII, 4180 (Candillargues)	3 ^e quart du 2 ^e s.
40	<i>Pusonia Euterpe</i>	F	Latin-grec	Gentilice attesté à Nîmes : voir par exemple l'inscription mentionnant <i>P. Publius Peregrinus</i> (<i>C.I.L.</i> , XII, 3179 et 3233 a et b) et la dédicace à <i>Pusonia Pedulla</i> par son <i>alumnus P. Pusonius Pedo</i> (<i>C.I.L.</i> , XII, 3850) - il y a six porteurs de ce gentilice dans le <i>C.I.L.</i> , XII, et une référence dans le <i>C.I.L.</i> , XII, I (Solin, Salomies 1988 : 152) ; surnom grec, qui fait référence au monde des dieux (Solin 1982 : 391)	<i>C.I.L.</i> , XII, 4207 (Castelnau-Le-Lez)	Fin 1 ^{er} s.- déb. 2 ^e s.
41	<i>L. S.... M....</i>	H		Porte les <i>tria nomina</i>	Raynaud 2000 : 4 (St-Christol)	2 ^e moitié du 2 ^e s.
42	<i>Q. Servaeus Reburrus</i>	H	Latin-celte	Gentilice latin (Solin, Salomies 1988 : 159) ; surnom celte signifiant "chauve, hérissé" (mot attesté selon Degavre 1998 : 349) - même sens chez Kajanto 1965 : 236 - à moins qu'il ne faille y voir un nom construit sur la racine <i>burro-</i> : "gonflé, enflé > fier, insolent" (Delamarre 2003 : 95) + préfixe à fonction intensive <i>ro-</i>	<i>C.I.L.</i> , XII, 5951 (Villevieille-Sommières)	Indéterminable

N°	Dénomination	Genre	Catégorie linguistique	Commentaires	Référence	Date
43	<i>M. Servilius Secundus</i>	H	Latin - traduction	Gentilice italien courant en Narbonnaise ; <i>cognomen</i> de traduction ou assonant, très apprécié en milieu celte (voir <i>supra</i> n° 11)	<i>I.L.G.N.</i> , 535 (Aimargues)	Fin 1 ^{er} s.- déb. 2 ^e s.
44	<i>G. Stadius Cantaber</i>	H	Latin	Gentilice italien de formation patronymique (Rémy 2001 a : 146 a recensé 14 personnes portant ce gentilice en Narbonnaise) ; surnom italien évoquant les Monts Cantabriques en Espagne (Kajanto 1965 : 49-50 et 198 a répertorié 19 hommes libres et 2 esclaves portant ce surnom dans le <i>C.I.L.</i> , dont 11 proviennent d'Espagne)	<i>C.I.L.</i> , XII, 4169 (Villetelle- <i>Ambrussum</i>)	1 ^{er} s.
45	<i>L. Stadius Novellus</i>	H	Latin	Sur <i>Stadius</i> , voir <i>supra</i> n° 44 ; surnom signifiant "nouveau" (Kajanto 1965 : 289 a recensé 56 hommes et 1 esclave portant ce surnom dans le <i>C.I.L.</i>)	<i>C.I.L.</i> , XII, 4169 (Villetelle- <i>Ambrussum</i>)	1 ^{er} s.
46	<i>Sulpicia Nigrina</i>	F	Latin - traduction	Gentilice latin (impérial ?) ; surnom qui est le diminutif de <i>niger</i> (couleur des cheveux, des yeux, de la peau) : il est caractéristique de l'onomastique locale (Kajanto 1965 : 228 recense 29 femmes libres portant ce surnom dans le <i>C.I.L.</i>)	<i>C.I.L.</i> , XII, 4178 (Lunel)	1 ^{er} s.- 2 ^e s.
47	<i>T(-itia ou -erentia) Tertulla</i>	F	Latin-latin	<i>Titia</i> : gentilice de formation patronymique, latin (assonant selon Raepsaet-Charlier 2001 b : 411 mais Rémy 2001 a : 111 parle d'un gentilice italien et a relevé 37 <i>Titii</i> parmi les Viennois ; par ailleurs, absent de Degavre 1998 et Delamarre 2003) - <i>Terentia</i> : gentilice italien très courant en Narbonnaise (pour Raepsaet-Charlier 2001 b : 411, il s'agit d'un gentilice impérial) ; surnom : selon I. Kajanto, nom qui fait référence à l'ordre de naissance (avec un suffixe qui indique un diminutif), très répandu, mais rare chez les esclaves (Kajanto 1965 : 292 mentionne 364 femmes libres et 12 esclaves et affranchis portant ce surnom dans le <i>C.I.L.</i> ; Christol 1992 : 63 signale que ce nom est attesté dans tous les milieux)	Raynaud 2000 : 4 (St-Christol)	2 ^e moitié du 2 ^e s.
48	<i>Terentia Primilla</i>	F	Latin - traduction	Gentilice latin impérial, très courant en Narbonnaise ; <i>cognomen</i> signifiant premier né (Kajanto 1965 : 291 a dénombré 129 femmes et 17 esclaves/affranchies dans le <i>C.I.L.</i> dont la moitié à Rome)	<i>C.I.L.</i> , XII, 4093 (Aimargues)	2 ^e s.
49	<i>Vassetia Sabina</i>	F	Celte - assonant	Gentilice cité par Solin, Salomies : 198 : nom indigène forgé sur la racine <i>vasso-</i> : "jeune homme, serviteur" (Degavre 1998 : 431) ; surnom très courant en Narbonnaise (Kajanto 1965 : 18, a répertorié 496 femmes libres et 32 esclaves/affranchis dans le <i>C.I.L.</i>), assonant selon Dondin-Payre 2001 a : 239 qui y voit un nom forgé sur la racine <i>sab-</i> : "suc, sève" (voir Degavre 1998 : 361) ou une référence à <i>herba sabina</i> , plante sacrée des druides	<i>C.I.L.</i> , XII, 4163 (Villevieille-Sommières)	2 ^e s.
50	<i>T. Vassetius Maximus</i>	H	Celte-latin	Sur <i>Vassetius</i> , voir <i>supra</i> n° 49 ; surnom très prisé (Kajanto 1965 : 276 a recensé 1481 hommes libres et 22 esclaves dans le <i>C.I.L.</i>)	<i>C.I.L.</i> , XII, 4163 (Villevieille-Sommières)	2 ^e s.

N°	Dénomination	Genre	Catégorie linguistique	Commentaires	Référence	Date
51	<i>Tincia Materna</i>	F	Celte-latin	Gentilice connu seulement en Narbonnaise et dans les trois Gaules (Degavre 1998 : 410 donne <i>tinca</i> : "tanche" ; même traduction chez Lambert 1994 : 202) ; surnom forgé sur un terme définissant une relation (Kajanto 1965 : 18), ce qui est courant dans le monde celtique (107 femmes libres portent ce surnom - 2/3 du total hommes/femmes proviennent d'Espagne, de Gaule et de Germanie, <i>ibid.</i> : 303)	<i>C.I.L.</i> , XII, 4176 (Lunel-Viel)	Fin 1 ^{er} s.- déb. 2 ^e s.
52	<i>Tincia Servata</i>	F	Celte-latin	Sur <i>Tincia</i> , voir <i>supra</i> n° 51 ; surnom courant en Narbonnaise (Kajanto 1965 : 356 a recensé 39 femmes libres dans le CIL), à référence religieuse selon Hatt 1951 (désigne le salut offert aux initiés)	<i>C.I.L.</i> , XII, 4181 (St-Aunès)	2 ^e s.
53	<i>L. Tincius ...</i>	H	Celte	Sur <i>Tincius-a</i> , voir <i>supra</i> n° 51 ; surnom non restitué	<i>C.I.L.</i> , XII, 4176 (Lunel-Viel)	Fin 1 ^{er} s.- déb. 2 ^e s.
54	<i>C. Tincius Julius</i>	H	Celte-latin	Sur <i>Tincius-a</i> , voir <i>supra</i> n° 51 ; surnom est un gentilice impérial (selon Kajanto 1965 : 61 qui préfère cette hypothèse plutôt qu'une référence au mois de juillet)	<i>C.I.L.</i> , XII, 4181 (St-Aunès)	2 ^e s.
55	<i>Titia Titulla</i>	F	Latin-latin	Gentilice latin de formation de type patronymique (assonant indigène selon Raepsaet-Charlier 2001 b : 411 mais absent de Degavre 1998 et Delamarre 2003) ; surnom dérivé du gentilice <i>Titus</i> (Kajanto 1965 : 38), assez rare (Kajanto 1965 : 171 mentionne un total de 33 femmes portant ce <i>cognomen</i> dans le <i>C.I.L.</i>). Le surnom est identique à celui du père (ou forgé sur l'idionyme paternel si celui-ci est pérégrin)	<i>C.I.L.</i> , XII, 4177 (Lunel-Viel)	Fin 1 ^{er} s.- déb. 2 ^e s.
56	<i>Titius (?) Titullus</i>	H	Latin-latin	Citoyen romain désigné par son seul surnom (voir les exemples cités et analysés par Dondin-Payre 2001 a : 215-217 ; par exemple <i>Valeria Saturnini f. Saturnina, I.L.N. Antibes 93</i> , serait fille de citoyen) - sinon pérégrin dont la fille a été naturalisée alors que lui-même était déjà décédé : surnom (ou idionyme) dérivé du gentilice <i>Titus</i> (Kajanto 1965 : 38) assez rare (I. Kajanto, <i>ibid.</i> : 171, signale que 33 femmes portent ce <i>cognomen</i> dans le <i>C.I.L.</i>)	<i>C.I.L.</i> , XII, 4177 (Lunel-Viel)	Fin 1 ^{er} s.- déb. 2 ^e s.
57	<i>L. Trexius Epagathus</i>	H	Celte-grec	Gentilice celte (Degavre 1998 : 420 évoque <i>treno-</i> "fort", souche de nom propre, forgé sur la racine indo-européenne <i>trex-</i> , <i>treg-</i> : "faire tous ses efforts, force, combat, solide") ; surnom grec, nom religieux selon Hatt 1951 : 47 à propos de <i>C.I.L.</i> , XII, 3892 (Rémy 2001 a : 174 en signale 4 en Narbonnaise)	<i>C.I.L.</i> , XII, 3413 (Combas)	Fin 1 ^{er} s.- déb. 2 ^e s.
58	<i>L. Trexius Valerianus</i>	H	Celte-latin ?	Sur <i>Trexius</i> , voir <i>supra</i> n° 57 ; <i>cognomen</i> , selon Kajanto 1965 : 157, dérivé du gentilice <i>Valerius</i> : 334 hommes libres et 7 esclaves/affranchis dans le <i>C.I.L.</i> , peut-être assonant sur <i>val-</i> , <i>vall-</i> : "être fort, puissant" (Degavre 1998 : 428)	<i>C.I.L.</i> , XII, 3413 (Combas)	Fin 1 ^{er} s.- déb. 2 ^e s.

N°	Dénomination	Genre	Catégorie linguistique	Commentaires	Référence	Date
59	<i>T. Troccius Masclinus</i>	H	Celte-latin	Gentilice rare (trois mentions en Narbonnaise selon Demougeot 1972 : 107-108) : dérivé d'un nom celtique (Degavre 1998 : 423 mentionne <i>trocco-</i> , <i>trucco-</i> signifiant "coupé, mutilé") ; surnom absent de Kajanto 1965 (en revanche, p. 307, il signale 4 occurrences pour <i>Masculus</i> dans le CIL)	Demougeot 1972, n° 29 ; A.E., 72, 337 (Lattes)	Fin 2 ^e s.- déb. 3 ^e s.
60	<i>C. Valerius ...</i>	H	Latin-latin ?	Gentilice très prisé à Rome (6 ^e rang selon Rémy 2001 a : 66, note 64) et en province notamment chez les Volques (Nîmes compte 53 <i>Valerii</i>) par référence à <i>Caius Valerius Flaccus</i> , gouverneur de Transalpine entre 84 et 81 (selon César, BG I, 47, 4, il a donné le droit de cité à beaucoup de Gaulois de la Province) - peut-être assonant sur <i>val-</i> , <i>val-</i> : "être fort, puissant" (Degavre 1998 : 428) ; surnom non restitué	Demougeot 1972, n° 24 ; A.E., 1972, 347 ; Christol 2001 (Lattes)	2 ^e moitié du 1 ^{er} s. av. n.è.
61	<i>Valeria Moderata</i>	F	Latin ?-latin	Sur <i>Valerius-a</i> , voir <i>supra</i> n° 60 ; surnom rare qui renvoie à un trait de caractère (Kajanto 1965 : 263 a répertorié 18 femmes libres et 2 affranchies/esclaves dans le C.I.L.)	Demougeot 1972, n° 28 ; A.E., 1972, 349 (Lattes)	Milieu du 1 ^{er} s.
62	<i>Valeria Severi(a)na</i>	F	Latin ?-latin	Sur <i>Valerius-a</i> , voir <i>supra</i> n° 60 ; <i>cognomen</i> latin dérivé d'un gentilice latin patronymique (Solin, Salomies 1988 : 170), que M. Dondin-Payre qualifie de surnom latin à fréquence celtique (Dondin-Payre 2001 a : 214, note 66), <i>cognomen</i> évoquant un trait de caractère selon Kajanto 1965 : 257 (428 femmes libres et 13 esclaves/affranchies portent ce surnom dans le C.I.L.)	A.E., 1992, 1220 (Lattes)	2 ^e s.
63	<i>M. Valerius Fortunatus</i>	H	Latin ?-latin	Sur <i>Valerius</i> , voir <i>supra</i> n° 60 ; <i>cognomen</i> très répandu selon I. Kajanto peut-être parce qu'il est considéré comme portant bonheur (Kajanto 1965 : 273 a décompté 1219 hommes libres et 164 esclaves/affranchis et signale que ce surnom est très présent en Afrique ; Demougeot 1972 : 94 évoque une relative densité de ce surnom à Nîmes)	Demougeot 1972, n° 22 ; A.E., 1972, 346 ; Christol 2001 (Lattes)	Fin 1 ^{er} s. av. n. è. - déb. 1 ^{er} s.
64 <i>Valerius Moderatus</i>	H	Latin ?-latin	Sur <i>Valerius</i> , voir <i>supra</i> n° 60 ; sur <i>Moderatus</i> , voir <i>supra</i> n° 61	Demougeot 1972, n° 28 ; A.E., 1972, 349 (Lattes)	Milieu du 1 ^{er} s.
65	<i>Valerius Niger</i>	H	Latin ? - traduction	Sur <i>Valerius</i> , voir <i>supra</i> n° 60 ; <i>cognomen</i> très répandu (Kajanto 1965 : 64 évoque une référence à la couleur des cheveux ou de la barbe), surnom de traduction très présent en Narbonnaise selon B. Rémy 2001 a : 169	Demougeot 1972, n° 18 ; A.E., 72, 348 (Lattes)	Fin 1 ^{er} s. av. n. è. - déb. 1 ^{er} s.
66	<i>Veneria Sacconia</i>	F	Assonant - celte	Gentilice latin dérivé de Venus selon Kajanto 1965 : 214, assonant celtique selon Raepsaet-Charlier 2001 b : 421 ; <i>Sacconia</i> , nom celtique dérivé de <i>sacco-</i> , <i>sacro-</i> : "vilain" (Delamarre 2003 : 264, parle d'une double connotation positive et négative en raison du lien entre laideur et sacré) - I. Kajanto cite <i>Sacco</i> parmi les noms (celtes ?) évoquant la cupidité, l'avarice (Kajanto 1965 : 266)	H.G.L., XV, 1821 (Villevieille-Sommières)	2 ^e s. - déb. 3 ^e s.

N°	Dénomination	Genre	Catégorie linguistique	Commentaires	Référence	Date
67 <i>Seranus</i>	H	Assonant	Citoyen désigné par un surnom (absent de Kajanto 1965, cité par Solin, Salomies 1988 : 401) sans doute formé sur la racine <i>sero-</i> qui signifie "long, éternel, permanent" (Degavre 1998 : 382)	<i>I.L.G.N.</i> , 533. (Aimargues)	1 ^{er} s.
68	<i>Publius ...</i>	H	Latin	Personnage important dont on honore le génie : seul le prénom a été cité - le nom de son affranchi (dénomination pérégrine) semble indiquer qu'il a affranchi <i>Primigenius</i> avant de devenir citoyen donc naturalisation récente	<i>H.G.L.</i> , XV, 1818 (Villevieille - Sommières)	Fin 1 ^{er} s.- déb. 2 ^e s.
69	<i>Quintus ...</i>	H			<i>I.L.G.N.</i> , 533. (Aimargues)	1 ^{er} s.

Annexe 3.2 : pérégrins (cités par ordre alphabétique)

Annexe 3.2.1 : pérégrins porteurs d'un nom unique

N°	Nom unique	Genre	Catégorie linguistique	Remarques	Référence	Date
70	<i>Adgonnetus</i>	H	Celte	Idionyme celte (<i>ad-</i> : préfixe intensif et <i>gono-</i> , <i>gonneto-</i> : "né de, fils de" selon Degavre 1998 : 519 et 242)	Demougéot 1972, n° 6 ; <i>A.E.</i> , 1972, 331 (Lattes)	Fin 1 ^{er} s. av. n. è. -déb. 1 ^{er} s.
71	<i>Adgovicus</i>	H	Celte	Idionyme celte (construit peut-être à partir du préfixe intensif <i>ad-</i> , de la racine <i>cov-</i> peut-être pour <i>gov-</i> : "mensonge", et du suffixe <i>-co</i> ; Degavre 1998 : 167 et 519)	Demougéot 1972, n° 16 ; <i>A.E.</i> , 1972, 325 (Lattes)	Fin 1 ^{er} s. av. - déb. 1 ^{er} s.
72	<i>Aneistlicus</i>	H	Celte	Idionyme celte (Christol 2001 : 33 écrit : "on rapprochera au moins provisoirement avec l'élément <i>aneictlo-</i> , <i>anextlo-</i> , qui entre comme premier terme dans la composition de noms composés" ; Delamarre 2003 : 49 propose de traduire <i>anextlo-</i> par "protection")	Demougéot 1972, n° 4 ; <i>A.E.</i> , 1972, 321 (Lattes)	2 ^e moitié du 1 ^{er} s. av. n.è.
73	<i>Atevirus</i>	H	Celte	Nom celte (restitution proposée par Christol 2001 : 29 et 36-37) : <i>ate-</i> et <i>viros</i> existent dans la langue celte (Degavre 1998 : 63 signale que le préfixe <i>ate-</i> a parfois une valeur intensive ; quant à <i>viro-</i> , il le traduit, p. 452, par "homme") ;	Demougéot 1972, n° 20 ; <i>A.E.</i> , 1972, 332 ; Christol 2001 (Lattes)	Fin 1 ^{er} s. av. n. è. - déb. 1 ^{er} s.
74	<i>Bouda</i>	F	Celte	<i>Boudi-</i> : "victoire, profit" (Degavre 1998 : 103) ; plusieurs femmes nommées <i>Bouda</i> sont signalées chez les Rèmes (Raepsaet-Charlier 2001 b : 421 et 426) et dans les îles britanniques (A. Tovar in <i>Onomastique</i> 1975 : 287)	<i>I.L.G.N.</i> , 535 (Lattes)	Fin 1 ^{er} s.- déb. 2 ^e s.
75	<i>C...antus</i>	H	Celte ?	M. Christol le classe dans les noms celtes et évoque la possibilité de restituer plutôt <i>G...antus</i> (Christol 2001 : 34)	Demougéot 1972, n° 21 ; <i>A.E.</i> , 1972, 345 (Lattes)	Fin 1 ^{er} s. av. n. è. -déb. 1 ^{er} s.
76	<i>Caecilia</i>	F	Latin	Idionyme forgé sur gentilece latin (voir l'analyse de cette inscription par Christol 2001 : 35-36) très répandu dans le monde provincial (M. Christol cite E. Badian, <i>ibid.</i> : 30 note 43) ; Rémy 2001 a cite un pérégrin nommé <i>Caecilius</i> dans la cité de Vienne (<i>C.I.L.</i> , XII, 6035)	Demougéot 1972, n° 5 ; <i>A.E.</i> , 1972, n° 323 (Lattes)	Fin 1 ^{er} s. av. n.è.

77	<i>Caelius</i>	H	Latin	<i>A priori</i> , idionyme forgé sur un gentilice latin	<i>C.I.L.</i> , XII, 4209 (Castelnaud-Le-Lez)	1 ^{ère} moitié du 1 ^{er} s.
78	<i>Calpurnia</i> (M.C.)	F	Latin	Gentilice latin utilisé comme idionyme (sauf s'il manque une partie de la dénomination mais <i>Calpurnia</i> est très rarement utilisé comme surnom : il est absent de Kajanto 1965 qui cite seulement <i>Calpurnianus</i> et <i>Calpurnina</i> respectivement p. 143 et p. 161 ; Rémy 2001 a : 156 signale un cas unique avec l'inscription <i>C.I.L.</i> , XII, 1853 de Vienne)	<i>Gallia</i> 1979 : 529, fig. 3 (Lattes)	Indéterminable
79	<i>Cario</i>	H	Celte	Idionyme celte (plutôt connu sous la forme <i>Kario</i>) peut-être dérivé de <i>caro-</i> "aimé, cher, avide" (Degavre 1998 : 139) ou de <i>Kar-</i> "dur" (<i>ibid.</i> : 136)	Demougeot 1972, n° 23 ; <i>A.E.</i> , 1972, 327 (Lattes)	Fin 1 ^{er} s. av. n. è. - déb. 1 ^{er} s.
80	<i>Celer</i>	H	Latin	Idionyme : surnom italien (signifiant "rapide") courant en Narbonnaise (Kajanto 1965 : 248 signale que ce surnom est porté par 461 hommes libres et 38 esclaves/afranchis)	<i>Gallia</i> 1979 : 529, fig. 3 (Lattes)	Indéterminable
81	<i>Celtus</i>	H	Celte	Idionyme celte (Kajanto 1965 : 50 parle de référence à une province ; pour Chastagnol 1995 : 159, <i>Celtus</i> est l'ethnique celte par excellence)	Demougeot 1972, n° 15 ; <i>A.E.</i> , 1972, 334 (Lattes)	Fin 1 ^{er} s. av. n. è. - déb. 1 ^{er} s.
82	<i>Claudius</i>	H	Latin	Idionyme : gentilice latin (à mettre en relation avec <i>T. Claudius Nero</i> qui octroie le statut de colonie latine à Nîmes ?)	<i>Gallia</i> 1979 : 529, fig. 3 (Lattes)	Indéterminable
83	<i>Commus</i>	H	Celte	Idionyme celte rare (Degavre 1998 : 162 donne <i>commo-</i> , <i>cummo-</i> avec le sens de "manteau, refuge, protection" ; Lambert 1994 : 183 cite <i>Commios</i> dont le nom apparaît dans César (<i>B.G.</i> IV, 21-7) et sur une monnaie (BN 8680-8687) : il s'agit du roi des Atrébates)	Demougeot 1972, n° 27 ; <i>A.E.</i> , 1972, 326 (Lattes)	1 ^{ère} moitié du 1 ^{er} s.
84	<i>Conigus</i>	H	Celte	Idionyme celte (<i>unicum</i> ?) : Delamarre 2003 cite <i>Conicus</i> , dérivé de <i>caneco-</i> : "jaune clair", "doré" mais E.R. Lujan évoque la racine <i>co(n)n</i> présente dans A. Holder, qui la rattache au vieux celte "sens, raison" (Lujan 2003 : 208).	Demougeot 1972, n° 16 ; <i>A.E.</i> , 1972, 325 (Lattes)	Fin 1 ^{er} s. av. n. è. - déb. 1 ^{er} s.
85	<i>Consors</i>	H	Latin	Idionyme : surnom qui évoque l'idée de communauté ("collègue") selon Kajanto 1965 : 306, qui ne relève que 7 occurrences dans le <i>C.I.L.</i> ; E. Demougeot constate que ce surnom désigne surtout des vétérans devenus colons et des descendants de légionnaires qui, avant 70, avaient été recrutés en Italie (Demougeot 1972 : 101)	Demougeot 1972, n° 27 ; <i>A.E.</i> , 1972, 326 (Lattes)	1 ^{ère} moitié du 1 ^{er} s.
86	<i>Demogeta</i>	F	Celte	Idionyme celte forgé sur <i>mageto-</i> , <i>mogeto-</i> : "puissant" (Delamarre 2003 : 213) précédé du préfixe <i>di-</i> , fréquent dans les compositions nominales, avec une valeur tantôt privative, tantôt intensive (<i>ibid.</i> : 143)	<i>C.I.L.</i> , XII, 4160 (Villevieille-Sommières)	Indéterminable
87	<i>Divecillus</i>	H	Celte	Idionyme celte (éléments qui peuvent entrer dans la composition de ce nom : <i>di-</i> c'est-à-dire "loin de", <i>vic-vec-</i> pour lequel Degavre 1998 : 447 propose quatre sens à savoir "combattre", "bataille", "groupe de personnes" et "transporter en char" ; quant à <i>-illo</i> , il s'agirait d'un suffixe diminutif ou hypocoristique selon Lambert 1994 : 33)	Demougeot 1972, n° 23 ; <i>A.E.</i> , 1972, 327 (Lattes)	Fin 1 ^{er} s. av. n. è. - déb. 1 ^{er} s.

88	<i>Domitia</i>	F	Latin	Idionyme : gentilice républicain	Demougeot 1972, n° 25 ; A.E., 1972, 329 ; Christol 1999 et 2001 (Lattes)	Fin 1 ^{er} s. av. n. è. - déb. 1 ^{er} s.
89	<i>Domitia</i>	F	Latin	Il ne semble pas qu'il y ait une lacune après <i>Domitia</i> , d'où idionyme fabriqué à partir d'un gentilice républicain (<i>Domitia</i> aurait épousé <i>Q. Pompeius</i> alors que celui-ci était déjà citoyen) - seule autre possibilité : la lacune qui précède a fait disparaître le gentilice et <i>Domitia</i> est le surnom de cette femme (Rémy 2001 a : 157 signale huit cas où le nom <i>Domitia</i> est utilisé comme surnom en Narbonnaise)	C.I.L., XII, 4208 (Lattes)	Fin 1 ^{er} s. av. n. è. - époque augustéenne
90	<i>Domitius (?)</i>	H	Latin	Demougeot 1972 : 98 propose, avec prudence, de restituer <i>Vatus</i> ; si l'on suit Christol 2001 : 38, le père porte l'idionyme <i>Domitius</i> et père et fille portent un idionyme forgé sur le même gentilice, ce qui est rare voire exceptionnel chez les pérégrins (voir sur ce point Dondin-Payre 2001 : 206, qui cite une exception : " <i>Maxsumina Maxsumi fil.</i> ", <i>I.L.N. Apt</i> , 105 ; M. Dondin-Payre en déduit : "quand on rétablit un nom dans une famille pérégrine, il faut éviter de proposer le même nom pour les père/mère et fils/fille")	Demougeot 1972, n° 25 ; A.E., 1972, 329 ; Christol 1999 et 2001 (Lattes)	Fin 1 ^{er} s. av. n. è. - déb. 1 ^{er} s.
91	<i>Donna</i>	F	Celte ?	Idionyme qu' I. Kajanto rapproche de <i>Domnus/na</i> mais il signale une probable origine celte (Kajanto 1965 : 362)	Demougeot 1972, n° 17 ; A.E., 1972, 340 (Lattes)	Fin 1 ^{er} s. av. n. è. - déb. 1 ^{er} s.
92	<i>Flavia</i>	F	Latin	Nom unique dérivé d'un gentilice impérial (pratique courante en Narbonnaise)	C.I.L., XII,, 4171 (Aimargues)	2 ^e s.
93	<i>Fuscus</i>	H	Latin	Idionyme : <i>cognomen</i> latin très courant (Kajanto 1965 : 228 décompte 286 hommes libres et 29 esclaves/affranchis), qui fait référence à la couleur de la peau, sombre (<i>ibid.</i> : 64-65)	Demougeot 1972, n° 25 ; A.E., 1972, 329 ; Christol 1999 et 2001 (Lattes)	Fin 1 ^{er} s. av. n. è. - déb. 1 ^{er} s.
94	<i>Gravatus</i>	H	Latin	I. Kajanto évoque une formation à partir d'un participe passé et signale une seule <i>Gravata</i> dans le C.I.L. (Kajanto 1965 : 352) – il s'agit donc d'un surnom latin rare, utilisé comme idionyme	C.I.L., XII, 4209 (Castelnau-Le-Lez)	1 ^{ère} moitié du 1 ^{er} s.
95	<i>Illanua</i>	F	Celte	Idionyme celte (Degavre 1998 : 252 signale le radical <i>Illanu(io)</i> , nom restitué, et le présente comme souche de nom propre mais ne propose pas de signification ; Lambert 1994 : 88 présente une dédicace aux Mères nîmoises (6203) comportant le nom <i>Illanus</i> , accompagné d'un adjectif patronymique en -io (Christol 2001 : 36-37)	Demougeot 1972, n° 6 ; A.E., 1972, 331 (Lattes)	Fin 1 ^{er} s. av. n. è. - déb. 1 ^{er} s.
96	<i>Illanua</i>	F	Celte	voir <i>supra</i> , n° 95	Demougeot 1972, n° 20 ; A.E., 1972, 332 ; Christol 2001 (Lattes)	Fin 1 ^{er} s. av. n. è. - déb. 1 ^{er} s.
97	<i>Karantia</i>	F	Celte	Idionyme celte. S. Forier <i>in</i> Dondin-Payre, Raepsaet-Charlier 2001 : 500, pose le problème de la signification de la racine <i>caranto-</i> : "ami", "cerf", ou "roche sablonneuse" (Degavre 1998 : 137) ; p. 528-529, il fournit une liste de dix noms de citoyens ou pérégrins écrits avec un C- ou un K- dont une personne nommée <i>Karantia Successa</i> , C.I.L., XII,, 2854)	Demougeot 1972, n° 13 ; A.E., 1972, 330 (Lattes)	Fin 1 ^{er} s. av. n.è.

98	<i>Licina</i>	F	Assonant	Idionyme est un gentilice latin assonant du nom celtique <i>Licnos</i> (Dondin-Payre 2001 a : 223 ; sur ce nom, voir Degavre 1998 : 276 qui évoque aussi le mot <i>licina</i> : "sort jeté avec un fil" ; sur <i>licina</i> : Lambert 1994 : 167-168, qui l'analyse comme un nom d'action correspondant à <i>liciati-</i> : "sorcière opérant avec un fil")	<i>C.I.L.</i> , XII, 4172 (Marsillargues)	Indéterminable
99	<i>Longinus</i>	H	Latin	Idionyme est un <i>cognomen</i> dérivé de <i>longus</i> : "long, grand" (Kajanto 1965 : 233 comptabilise 163 hommes libres et 1 affranchi portant ce surnom dans le <i>C.I.L.</i>) - à noter : père et fils (<i>Masculus</i>) portent un idionyme évoquant une caractéristique physique	Demougeot 1972, n° 8 ; <i>A.E.</i> , 1972, 338 (Lattes)	Fin 1 ^{er} s. av. n. è. - déb. 1 ^{er} s.
100	<i>Lucius</i>	H	Assonant ?	Idionyme construit à partir d'un prénom latin (peut-être forgé sur la racine <i>luko-</i> , <i>leuko-</i> dont la signification fait débat : ainsi, Degavre 1998 : 287 traduit <i>luko-</i> , <i>leuko-</i> par "luisant" ; Lambert 1994 : 33 évoque la "lumière" ou le "lynx" mais sans certitude ; par ailleurs, p. 99-100, il étudie une inscription de Saint-Germain-Sources-Seine (L-12) et attribue à <i>Lucios</i> , fils de <i>Nertecomaros</i> , un nom latin)	Demougeot 1972, n° 7 ; <i>A.E.</i> , 1972, 343 (Lattes)	Fin 1 ^{er} s. av. n. è. - déb. 1 ^{er} s.
101	<i>Lucius</i>	H	Assonant ?	Sur <i>Lucius</i> voir <i>supra</i> n° 101 ; idionyme sauf si <i>Lucius</i> est un citoyen dont le gentilice ne peut être restitué (cas de figure où sa fille est une citoyenne dont seul le surnom a été conservé)	<i>Gallia</i> 1979 : 529, fig. 3 (Lattes)	Indéterminable
102	<i>Marcianus</i>	H	Assonant	Selon I. Kajanto, il s'agit d'un surnom dérivé du gentilice <i>Marcus</i> (Kajanto 1965 : 27) ou du prénom <i>Marcus</i> (<i>ibid.</i> : 35) : il a répertorié, dans le <i>C.I.L.</i> , 350 hommes libres et 4 esclaves/affranchis portant ce surnom (<i>ibid.</i> : 150) – mais ce nom est peut-être assonant sur <i>marca-</i> , <i>marco</i> : "cheval de bataille" (Degavre 1998 : 295) ; Lambert 1994 : 204 parle d'un terme latin emprunté au gaulois pour désigner un animal ; si <i>Marcianus</i> est citoyen, il est désigné par son seul <i>cognomen</i> , pratique courante depuis Hadrien selon Demougeot 1972 : 107 (voir également des exemples dans Dondin-Payre 2001 : 216)	Demougeot 1972, n° 29 ; <i>A.E.</i> , 1972, 337 (Lattes)	Fin 2 ^e s. - déb. 3 ^e s.
103	<i>Masclus</i>	H	Latin	Latin selon Christol, Deneux 2001 : 50. Cité par Kajanto 1965 : 307 qui lui donne le sens de "masculin" ; indigène selon Raepsaet-Charlier 2001 : 389	<i>C.I.L.</i> , XII, 4209 (Castelnau-Le-Lez)	1 ^{ère} moitié du 1 ^{er} s.
104	<i>Masculus</i>	H	Latin	Idionyme est un <i>cognomen</i> latin signifiant "mâle, masculin" (Kajanto 1965 : 307 a dénombré, dans le <i>C.I.L.</i> , 69 hommes libres et 11 esclaves/affranchis portant ce surnom)	Demougeot 1972, n° 8 ; <i>A.E.</i> , 1972, 338 (Lattes)	Fin 1 ^{er} s. av. n. è. - déb. 1 ^{er} s.
105	<i>Maternus</i>	H	Latin	Surnom forgé sur un terme définissant une relation (Kajanto 1965 : 18), ce qui est courant dans le monde celtique (174 hommes libres et 4 esclaves/affranchis dont 2/3 - hommes et femmes - proviennent d'Espagne, de Gaule et de Germanie, <i>ibid.</i> : 303)	<i>C.I.L.</i> , XII, 4211 (Montpellier)	2 ^e s.
106	<i>Messina</i>	F	Assonant	Idionyme assonant, à rapprocher de la racine celtique <i>meddi-</i> : "pensée" (Degavre 1998 : 304) ou <i>meddu-meddi-</i> , <i>messi-</i> : "jugement" (Delamarre 2003 : 223 mentionne la racine <i>med-</i> qui signifie "prendre des mesures appropriées" d'où juger, gouverner)	<i>C.I.L.</i> , XII, 4160 (Villevieille-Sommières)	Indéterminable
107	<i>Messinus</i>	H	Assonant	Sur <i>Messinus</i> , voir <i>supra</i> , n° 106	<i>C.I.L.</i> , XII, 4160 (Villevieille-Sommières)	Indéterminable

108	<i>Niger</i>	H	Traduction	Idionyme : <i>cognomen</i> très répandu (selon Kajanto 1965 : 64, ce surnom fait référence à la couleur des cheveux ou de la barbe), surnom de traduction très présent en Narbonnaise selon Rémy 2001 a : 169	Demougeot 1972, n° 27 ; A.E., 1972, 326 (Lattes)	1 ^{ère} moitié du 1 ^{er} s.
109	<i>Nigrinus</i>	H	Traduction	Idionyme : nom de traduction selon Dondin-Payre 2001 : 291 (selon Kajanto 1965 : 228, ce surnom fait référence à la couleur des yeux, des cheveux, de la peau ; 89 hommes libres et 1 affranchi dans le C.I.L. ; Degavre 1998 : 319, donne <i>nigro-</i> : "noir")	H.G.L., XV, n° 1864 ; I.L.G.N., 666 (Castelanu-Le-Lez)	Epoque impériale
110	<i>Pompeia</i>	F	Latin	Idionyme : gentilice latin républicain courant à Rome (16 ^e rang à Rome selon Rémy 2001 : 66, note 64) et en Narbonnaise (E. Badian cité par Christol 1999 : 140)	Demougeot 1972, n° 19 ; A.E., 1972, 341 (Lattes)	2 ^e moitié du 1 ^{er} s. av. n.è.
111	<i>Primula</i>	F	Traduction	Idionyme : nom de traduction ("premier né" : Kajanto 1965 : 291 répertorie 71 femmes libres portant ce surnom ainsi que 9 esclaves/affranchies) : renvoie au goût celte pour les dénomination arithmétiques	I.L.G.N., 534 (Aimargues)	1 ^{er} s.
112	<i>Primula</i>	F	Traduction	Sur <i>Primula</i> , voir <i>supra</i> n° 111	H.G.L., XV, 1821 (Villevieille-Sommières)	2 ^e s. - déb. 3 ^e s.
113	<i>Pristinus</i>	H	Latin	Idionyme : surnom latin (Kajanto 1965 : 289, le classe parmi les surnoms évoquant l'ancienneté puisqu'il peut se traduire par "d'autrefois, précédent" ; Christol 2001 : 31, note 45, évoque une relation d'âge)	Demougeot 1972, n° 11 ; A.E., 1972, 322 (Lattes)	1 ^{ère} moitié du 1 ^{er} s.
114	<i>Quarta</i>	F	Traduction	Nom latin de traduction (ordinal)	C.I.L., XII, 4209 (Castelnau-Le-Lez)	1 ^{ère} moitié du 1 ^{er} s.
115	<i>Quarta</i>	F	Traduction	Sur <i>Quarta</i> , voir <i>supra</i> n° 114	Demougeot 1972, n° 3 ; A.E., 1972, 339 (Lattes)	Fin 1 ^{er} s. av. n. è. - déb. 1 ^{er} s.
116	<i>Quarta</i>	F	Traduction	Sur <i>Quarta</i> , voir <i>supra</i> n° 114	Demougeot 1972, n° 11 ; A.E., 1972, 322 (Lattes)	1 ^{ère} moitié du 1 ^{er} s.
117	<i>Quarta (ou Quinta)</i>	H	Traduction ou assonant	Nom latin de traduction (s'il s'agit de <i>Quinta</i> , il est assonant sur <i>Cintu</i> , "premier né")	C.I.L., XII, 4160 (Villevieille-Sommières)	Indéterminable
118	<i>Quartinus</i>	H	Traduction	Idionyme dérivé de <i>Quarta</i> (voir <i>supra</i> n°114), idionyme de la mère de <i>Quartinus</i> (numérique)	C.I.L., XII, 4209 (Castelnau-Le-Lez)	1 ^{ère} moitié du 1 ^{er} s.
119	<i>Quartio</i>	H	Traduction	Nom latin de traduction (se référant à l'ordre de naissance) courant en Narbonnaise (Kajanto 1965 : a comptabilisé 91 hommes libres et 39 esclaves/affranchis dans le C.I.L.)	H.G.L., XV,, 1788 (Combas)	1 ^{er} s.
120	<i>Quintila</i>	F	Assonant	Idionyme dérivé de <i>Quintus</i> (assonant de <i>cintu</i> : « premier né ») : à noter que Kajanto 1965 : 174 évoque <i>Quintilla</i> - nous sommes en présence d'une pérégrine, femme d'un citoyen, lequel a transmis la citoyenneté à son fils (donc mariage inégal)	C.I.L., XII, 4174 (Marsillargues)	2 ^e s.
121	<i>Quintina</i>	F	Assonant	Idionyme dérivé du prénom <i>Quintus</i> , assonant de <i>cintu</i> : "premier" (Kajanto 1965 : 174 a répertorié 36 femmes libres portant ce surnom dans le C.I.L.)	A.E., 1971, 252 (Lattes)	Indéterminable

122	<i>Quintio</i>	H	Assonant	Idionyme peut-être forgé sur le gentilice latin assonant patronymique <i>Quintius</i> ; Dondin-Payre 2001 : 210 explique que la présence du suffixe en <i>-io</i> est sans doute une marque de celtisation	Demougeot 1972, n° 5 ; A.E., 1972, 323 (Lattes)	Fin 1 ^{er} s. av. n.è.
123	<i>Quintulus</i>	H	Assonant	Idionyme latin assonant dérivé de <i>Quintus</i> (> <i>cintu</i> : "premier né")	C.I.L., XII, 4160 (Villevieille-Sommières)	Indéterminable
124	<i>Quintus</i>	H	Assonant	Même sens que <i>Cintu</i> : « premierné » (il y donc parenté entre les idionymes du père et de la fille, <i>Primula</i>)	I.L.G.N., 534 (Aimargues).	1 ^{er} s.
125	<i>Rutundus</i>	H	Assonant ?	Idionyme : surnom cité par Kajanto 1965 : 233 qui traduit <i>rotundus</i> ou <i>rutundus</i> par "musclé" (3 occurrences dans le C.I.L.) mais on peut aussi faire un rapprochement avec la racine celte <i>rut</i> : "violent" (Degavre 1998 : 360)	C.I.L., XII, 4160 (Villevieille-Sommières)	Indéterminable
126	<i>Sabinus</i>	H	Assonant	Idionyme forgé sur la racine <i>sab</i> : "suc, sève"	I.L.G.N., 534 (Aimargues)	1 ^{er} s.
127	<i>Saturninus</i>	H	Latin	Idionyme : surnom latin courant en Narbonnaise (Dondin-Payre 2001 : 292 parle d'un nom fréquent en milieu celtique) formé sur le nom du dieu Saturne (théophore) mais Kajanto 1965 : 30 ne s'explique pas le succès de cette divinité par rapport à d'autres, Mars par exemple (1713 hommes libres et 63 esclaves/affranchis dans le C.I.L. ; ce surnom est fortement représenté en Afrique)	C.I.L., XII, 4211 (Montpellier)	2 ^e s.
128	<i>Secunda</i>	F	Traduction / assonant	Idionyme : surnom latin de traduction (dans Kajanto 1965, l'auteur fait le rapprochement avec l'ordre de naissance ; p. 292, il donne le décompte suivant : 906 femmes libres et 130 esclaves/affranchis dans le C.I.L.) ; voir l'étude de Dondin-Payre 2001 b : 537-595, qui explique le grand succès de <i>Secundus</i> , notamment en Narbonnaise où l'auteur a trouvé la moitié de l'effectif, par la présence de l'élément <i>condo</i> -c'est à dire "intelligence" qui ajoute une connotation élogieuse (donc nom partiellement assonant)	Demougeot 1972, n° 2 ; A.E., 1972, 344 (Lattes)	2 ^e moitié du 1 ^{er} s. av. n.è.
129	<i>Secundina</i>	F	Traduction / assonant	Idionyme : surnom latin de traduction dérivé de <i>Secundus</i> : voir <i>supra</i> n° 128	I.L.G.N., 537 (Aimargues)	Fin 1 ^{er} s. - déb. 2 ^e s.
130	<i>Secundus</i>	H	Traduction / assonant	Sur <i>Secundus</i> , voir <i>supra</i> n° 128	Demougeot 1972, n° 1 ; A.E., 1972, 342 (Lattes)	2 ^e moitié du 1 ^{er} s. av. n.è.
131	<i>Secundus</i>	H	Traduction / assonant	Sur <i>Secundus</i> , voir <i>supra</i> n° 128	Demougeot 1972, n° 7 ; A.E., 1972, 343 (Lattes)	Fin 1 ^{er} s. av. n. è. - déb. 1 ^{er} s.
132	<i>Secundus</i>	H	Traduction / assonant	Sur <i>Secundus</i> , voir <i>supra</i> n° 128	H.G.L., XV, 1821 (Villevieille-Sommières)	2 ^e s. - déb. 3 ^e s.
133	<i>Secundus</i>	H	Traduction / assonant	Sur <i>Secundus</i> , voir <i>supra</i> n° 128	H.G.L., XV, 1821 (Villevieille-Sommières)	2 ^e s. - déb. 3 ^e s.
134	<i>Senicio</i>	H	Assonant	Idionyme assonant sur la racine <i>seno</i> : "vieux" (Degavre 1998 : 374) - à noter la plus grande fréquence de <i>Senecio</i> en Narbonnaise	C.I.L., XII, 4160 (Villevieille-Sommières)	Indéterminable

135	<i>Senila</i>	F	Traduction - assonant	Selon Dondin-Payre 2001 : 314, variante du nom celtique <i>Senillus</i> ; p. 317, l'auteur en fait un nom de traduction , assonant sur <i>seno</i> ; Kajanto 1965 : 301 évoque <i>Senilis</i> , présent surtout dans l'aire celtique - nom forgé sur la racine celtique <i>seno-</i> "vieux" (Degavre 1998 : 374)	<i>C.I.L.</i> , XII, 4212 (Castelnau-Le-Lez)	1 ^{ère} moitié du 1 ^{er} s.
136	<i>Senilus</i>	H	Traduction - assonant	Sur <i>Senilus</i> , voir <i>supra</i> n° 135	<i>C.I.L.</i> , XII, 4213 (Castelnau-Le-Lez)	1 ^{ère} moitié du 1 ^{er} s.
137	<i>Senilus</i>	H	Traduction - assonant	Sur <i>Senilus</i> , voir <i>supra</i> n° 135	<i>C.I.L.</i> , XII, 4212 (Castelnau-Le-Lez)	1 ^{ère} moitié du 1 ^{er} s.
138	<i>Senomantus</i>	H	Celte	Nom celte (latinisé selon Demougeot 1972 ; celte pour Christol 2001 : 29) construit sur <i>seno-</i> , "vieux" (Degavre 1998 : 374) et <i>-mantus</i> qui peut renvoyer à " <i>mantum</i> " c'est-à-dire "mantelet" ou <i>mant-</i> qui signifie "grandeur" (Degavre 1998 : 295), mais Delamarre 2003 propose " <i>manto-</i> , <i>mant-</i> " avec le sens de "bouche"	Demougeot 1972, n° 21 ; A.E., 1972, 345 (Lattes)	Fin 1 ^{er} s. av. n. è. - déb. 1 ^{er} s.
139	<i>Servatus</i>	H	Latin	Idionyme forgé à partir d'un surnom courant en Narbonnaise (Kajanto 1965 : 356 donne le décompte suivant : 56 hommes libres, 3 esclaves/affranchis et 39 femmes libres ; il précise que 61 occurrences sur 98 sont répertoriées dans le <i>C.I.L.</i> , XII,)	<i>I.L.G.N.</i> , 534 (Aimargues)	1 ^{er} s.
140	<i>Sextus</i>	H	Latin ou traduction / assonant (?)	Idionyme : prénom latin (peut-être traduction ou latin assonant selon Dondin-Payre 2001 : 311 ; mais forgé sur <i>sextam</i> c'est à dire "sept" selon Lambert 1994 : 134 ; il peut aussi s'agir d'un nom dérivé de "six" en latin)	Demougeot 1972, n° 4 ; A.E., 1972, 321 (Lattes)	2 ^e moitié du 1 ^{er} s. av. n.è.
141	<i>Silvanus</i>	H	Assonant	Idionyme assonant selon Dondin-Payre 2001 : 292 ; I. Kajanto évoque la très grande fréquence de <i>Silvanus</i> (et <i>Mercurus</i>) alors que ce ne sont pas des grandes divinités : évoque peut-être plus la forêt que la divinité (Kajanto 1965 : 216 a répertorié 338 hommes libres et 18 esclaves/affranchis dans le <i>C.I.L.</i>)	<i>C.I.L.</i> , XII, 4213 (Castelnau-Le-Lez)	1 ^{ère} moitié du 1 ^{er} s.
142	<i>Smertullus</i>	H	Celte	Idionyme celte (forgé sur la racine <i>smert-</i> : "prendre soin de, pouvoir" selon Degavre 1998 : 384 ; adjectif souvent attribué aux divinités selon Delamarre 2003 qui cite <i>Rosmerta</i> , donc nom théophore)	Demougeot 1972, n° 25 ; A.E., 1972, 329 ; Christol 1999 et 2001 (Lattes)	Fin 1 ^{er} s. av. n. è. - déb. 1 ^{er} s.
143	<i>Sunucus</i>	H	Celte	Idionyme celte inconnu en Narbonnaise (Demougeot 1972 : 66) mais présent en Cisalpine et dans les Trois Gaules - peut-être forgé sur <i>sunu-</i> "fils" (Degavre 1998 : 396)	Demougeot 1972, n° 2 ; A.E., 1972, 344 (Lattes)	2 ^e moitié du 1 ^{er} s. av. n.è.
144	<i>Tertius</i>	H	Traduction	Nom numérique très prisé par les Celtes (447 ingénus et 91 esclaves/affranchis dans <i>C.I.L.</i> selon Kajanto 1965 : 292)	<i>I.L.G.N.</i> , 537 (Aimargues)	Fin 1 ^{er} s. - déb. 2 ^e s.
145	<i>Tertulla</i>	F	Latin	Selon I. Kajanto, nom qui fait référence à l'ordre de naissance (avec un suffixe qui indique un diminutif), très répandu, mais rares chez les esclaves (Kajanto 1965 : 292 signale que 364 femmes libres et 12 esclaves et affranchis portent ce surnom) - Christol 1992 : 63, signale que ce nom est attesté dans tous les milieux	Demougeot 1972, n° 27 ; A.E., 1972, 326 (Lattes)	1 ^{ère} moitié du 1 ^{er} s.
146	<i>Uppiritio</i>	H	Celte	Nom celte construit sur la racine <i>ritu-</i> , <i>rito-</i> : "course" (?) très présent dans l'onomastique personnelle (Delamarre 2003 : 260)	<i>H.G.L.</i> , XV,, 1788 (Combas)	1 ^{er} s.

147	<i>Valerius</i>	H	Latin ?	Idionyme forgé sur un gentilice très prisé à Rome (6 ^e rang selon Rémy 2001 : 66, note 64) et en province notamment chez les Volques par référence à <i>Caïus Valerius Flaccus</i> , gouverneur de Transalpine entre 84 et 81 (selon César, <i>BG I</i> , 47, 4, il a donné le droit de cité à beaucoup de Gaulois de la Province) - peut-être assonnant sur <i>val-</i> , <i>vall-</i> : "être fort, puissant" (Degavre 1998 : 428)	Demougeot 1972, n° 1 ; <i>A.E.</i> , 1972, 342 (Lattes)	2 ^e moitié du 1 ^{er} s. av. n.è.
148	<i>Varron</i>	H	Latin	Idionyme latin forgé à partir d'un surnom péjoratif ("homme grossier" selon Kajanto 1965 : 68-69, qui évoque sa fréquence chez les <i>Terentii</i> ; il est porté par 27 hommes libres et 2 affranchis dans le <i>C.I.L.</i> - <i>ibid.</i> : 264) - autres exemples : le pérégrin Varron de l'inscription <i>C.I.L.</i> , XII,, 3034 (<i>Varro Sexti Cani f.</i>) ou le potier de l'inscription <i>C.I.L.</i> , XII, 5685, 40 dont le statut est incertain (Rémy 2001 : 132)	<i>C.I.L.</i> , XII, 4204 (Lattes)	Fin 1 ^{er} s. av. n. è. - époque augustéenne
149	<i>Virilis</i>	H	Assonnant	Idionyme forgé sur un surnom d'apparence latine, assonnant sur <i>viro-</i> "homme" (Degavre 1998 : 452) ; Kajanto 1965 : 257 relève 30 mentions dans le <i>C.I.L.</i> dont 20 dans les volumes XII et XIII (Gaule Narbonnaise, Trois Gaules et Germanie)	<i>C.I.L.</i> , XII, 3413 (Combas)	Fin 1 ^{er} s.- déb. 2 ^e s.
150	<i>Vitousurix</i>	H	Celte	Idionyme celte (racine <i>vitu-</i> : "saule, combattant" selon Degavre 1998 : 453 quand Delamarre 2003 ne retient que le premier sens ; <i>su-</i> : "bon" - Degavre 1998 : 391 et Delamarre 2003 : 283 qui précise que <i>su-</i> , parce qu'il souligne l'excellence, est très présent dans l'onomastique ; <i>-rix</i> : "roi" puis affaiblissement du sens pour donner "riche en" pour Delamarre 2003 : 260 qui ajoute que <i>-rix</i> est souvent employé comme suffixe honorifique)	<i>C.I.L.</i> , XII, 4172 (Marsillargues)	Indéterminable

Annexe 3.2.2 : pérégrins porteurs d'un double idionyme

	Nom unique	Genre	Catégorie linguistique	Commentaires	Référence	Date
151	<i>Lucius Appius</i>	H	Assonnant ?- latin	Double idionyme forgé en associant un prénom latin (sur <i>Lucius</i> , voir <i>supra</i> n° 100) et un gentilice latin courant	Demougeot 1972, n° 11 ; <i>A.E.</i> , 1972, 322 (Lattes)	1 ^{ère} moitié du 1 ^{er} s.
152	<i>Lucius Gellius</i>	H	Assonnant-celte ?	Double idionyme comprenant un prénom latin (sur <i>Lucius</i> , voir <i>supra</i> n° 100) et un gentilice (selon J. Degavre p. 233, <i>gello-</i> signifie "brun", "jaune" d'où le latin <i>helvus</i>) - voir Christol 2001 : 23 ; voir aussi l'analyse de l'inscription d'Uzès <i>C.I.L.</i> , XII, 2927, qui évoque <i>Lucius Gellius</i> , fils de <i>Sentronis</i> (?)	Demougeot 1972, n° 3 ; <i>A.E.</i> , 1972, 339 (Lattes)	Fin 1 ^{er} s. av. n. è. - déb. 1 ^{er} s.
153	<i>Lucius Lollius</i>	H	Assonnant ?- latin	Double idionyme : prénom latin (sur <i>Lucius</i> , voir <i>supra</i> n° 100) et gentilice latin (Demougeot 1972 : 83 évoque un gentilice présent en Italie mais rare en Narbonnaise - un <i>Lollius</i> signalé à Marsillargues, <i>C.I.L.</i> , XII, 4174)	Demougeot 1972, n° 15 ; <i>A.E.</i> , 1972, 334 (Lattes)	Fin 1 ^{er} s. av. n. è. - déb. 1 ^{er} s.

Annexe 3.3 : affranchis (cités par ordre alphabétique)

Annexe 3.3.1 : affranchis de citoyens (les * signalent les affranchis présumés)

N°	Dénomination	Genre	Catégorie linguistique	Commentaires	Référence	Date
154	<i>Antonia Petale</i>	F	Latin-grec	Gentilice latin (Rémy 2001 a : 64 rappelle que Marc Antoine a été en charge de la Narbonnaise entre 43 et 40 av. n.è. mais estime que les <i>Antonii</i> de Vienne qu'il étudie n'ont aucun rapport avec lui) ; surnom grec ayant un rapport avec les plantes (Solin 1982 : 1115 a répertorié, sur un total de 11 mentions, 4 esclaves/affranchis, 1 affranchi probable et 6 personnes dont le statut est incertain ; selon A.E., 1998 surnom inconnu jusque là en Narbonnaise)	A.E., 1998, 912 (Villetelle- <i>Ambrussum</i>)	Epoque julio-claudienne
155	<i>Atilia Homonea*</i>	F	Latin-grec	Gentilice latin très fréquent (formation patronymique) ; surnom grec (Solin 1982 : 1246 évoque aussi <i>Homonia</i> et <i>Homonoëa</i>)	I.L.G.N., 524 (Aimargues)	2 ^e s.
156	<i>Attetia Grata</i>	F	Celte-latin	Gentilice rare : nom purement celtique et <i>unicum</i> pour Dondin-Payre 2001 b : 553, à propos de C.I.L., XII, 3711 (mais dans Fiches, Veyrac 1996 : notice 300-1, est mentionné un <i>P. Attetius Saturninus</i>) ; surnom très fréquent en Narbonnaise (pour Kajanto 1965 : 18 et 73, ce nom qui signifie "agréable" est comparativement très fréquent chez les esclaves et affranchis : 70 femmes libres et 34 esclaves/affranchies répertoriées par l'auteur dans le C.I.L., <i>ibid.</i> : 282)	C.I.L., XII, 4192 (Montpellier)	2 ^e s.
157	<i>Cascellia Olympias</i>	F	Latin-grec	Gentilice latin (Solin, Salomies 1988 : 48) : pour M. Christol, <i>in</i> Vial 2003 : notice 154-28, il s'agit de l'affranchie d'une personne de la famille équestre des <i>Cascellii</i> de Nîmes - <i>C. Cascellius Pompeianus</i> , préfet des ouvriers, C.I.L., XII, 3210 ; surnom grec (Solin 1982 : 219-220)	C.I.L., XII, 4194 (Mauguio)	1 ^{ère} moitié du 2 ^e s.
158	<i>Cornelia Soteria</i>	F	Latin-grec	Gentilice républicain identique à celui de son époux : deux affranchis d'un citoyen romain, peut-être un dénommé <i>Lucius Cornelius</i> ... (sur les couples d'affranchis mariés : I.L.G.N., 474 et 475 nous donnent à connaître <i>M. Julius Vethonianus</i> (ou <i>Vettonianus</i>) et son épouse <i>Julia Crysis</i> - I.L.G.N., 475, ainsi que leur patron <i>M. Julius Severinus</i> - I.L.G.N., 474 ; sur les couples qui portent le même gentilice, voir Dondin-Payre 2001 : 223-225 : l'auteur n'exclut pas la possibilité d'une accession simultanée à la citoyenneté pour deux pérégrins qui choisissent de prendre le même nom) ; surnom grec (Solin 1982 : 1255-1256 : nom évoquant une abstraction)	C.I.L., XII, 4197 (Montpellier)	2 ^e s.
159	<i>L. Cornelius Helicon</i>	H	Latin-grec	Gentilice républicain identique à celui de son épouse : voir <i>supra</i> n° 158 ; surnom grec (Solin 1982 : 631 : référence à une montagne grecque)	C.I.L., XII, 4197 (Montpellier)	2 ^e s.

160	<i>Q. Fabius Eutychès*</i>	H	Latin-grec	Gentilice italien, fréquent en Gaule (Raepsaet-Charlier 2001 a : 360) ; surnom grec (Solin 1982 : 796-801, mot signifiant "chanceux", ce qui en fait l'équivalent de <i>fortunatus</i> ou <i>felicissimus</i> ; Hatt 1951 : 46, le cite comme nom d'esclave) courant en Narbonnaise (Fiches, Veyrac 1996 : <i>Antonius Eutyches</i> , sévir augustal, <i>C.I.L.</i> , XII, 3197 ; <i>Aurelius Eutyches</i> affranchi d'un sévir augustal, <i>C.I.L.</i> , XII, 3201 ; <i>Q. Cassius Eutyches</i> , fils de <i>Volkacius Dioscorus</i> , <i>C.I.L.</i> , XII, 3508 ; <i>G. Atilius Eutyches</i> , <i>C.I.L.</i> , XII, 3430 ; <i>L. Junius Eutyches</i> , <i>C.I.L.</i> , XII, 3821 ; <i>Q. Pompeius Eutyches</i> , affranchi, <i>C.I.L.</i> , XII, 3808 ; <i>Solonius Eutyches</i> , époux d' <i>Annia Eutychis</i> , <i>C.I.L.</i> , XII, 3405 ; <i>C. Valerius Eutyches</i> , <i>C.I.L.</i> , XII, 3974 ; <i>Eutyches</i> , enfant de <i>Tychè</i> , <i>C.I.L.</i> , XII, 3576 ; <i>P. Vat(inius ?) Euty(ches ?)</i> , <i>C.I.L.</i> , XII, 3088 ; <i>Eutyches</i> , affranchi, <i>C.I.L.</i> , XII, 3574)	Bonnet 1946 : 4, n° 11 (Mauguio)	2 ^e s.
161	<i>C. Flavius Libanus</i>	H	Latin	Porte le même prénom que son patron et sans doute le même gentilice (gentilice italien qui deviendra gentilice impérial avec l'accession au pouvoir de Vespasien) ; le surnom est sans doute le nom d'esclave (n'est pas cité dans I. Kajanto ; pour Demougeot 1972 : 80, il s'agit d'un surnom rare, qui signale peut-être l'origine géographique du personnage ; Solin 1982 : 638 en fait un surnom géographique : il recense 16 esclaves/affranchis et 2 affranchis probables sur un total de 25)	Demougeot 1972, n° 13 ; <i>A.E.</i> , 1972, 330 (Lattes)	Fin 1 ^{er} s. av. n.è.
162	<i>Hortensia Phyllis (ou Phyllidis)*</i>	F	Latin-grec	Gentilice latin ; le <i>cognomen</i> est un nom grec de héros (Solin 1982 : 557)	<i>I.L.G.N.</i> , 524 (Aimargues)	2 ^e s.
163	<i>Q. Magius ...*</i>	H	Celte-?	Gentilice indigène (Raepsaet-Charlier 2001 a : 365 le signale comme gentilice celtique)	Bonnet 1946 : 4, n° 11 (Mauguio)	2 ^e s.
164	<i>C. Messius Sulla</i>	H	Assonant-latin	Gentilice latin, latinisation d'un nom gaulois forgé sur la racine <i>meddi-</i> "pensée" (Degavre 1998 : 304) ? - Delamarre 2003 : 223, cite <i>meddu-</i> , <i>meddi-</i> , <i>messi-</i> : "jugement" ; surnom est son ancien nom d'esclave : selon Kajanto 1965 : 106, ce surnom a une probable origine étrusque mais il signale aussi le terme grec $\Sigma\upsilon\lambda\lambda\alpha$	<i>C.I.L.</i> , XII, 4202 (Montpellier)	1 ^{ère} moitié du 1 ^{er} s.

Annexe 3.3.2 : affranchis de pègrins

N°	Nom unique	Genre	Catégorie linguistique	Commentaires	Référence	Date
165	<i>Martia</i>	F	Assonant	<i>Marto</i> : "bœuf mort" est peu attractif ; Dondin-Payre 2001 : 304 pense qu'un rapprochement avec le dieu Mars très populaire en Gaule est plus vraisemblable.	<i>C.I.L.</i> , XII,, 4171 (Aimargues)	2 ^e s.
166	<i>Myro (ou Myrine)</i>	F	Grec	Nom grec (selon Solin 1982 : 1151, ce nom évoque une pommade, un onguent ; il est porté par 1 chevalier, 25 esclaves/affranchis sur un total de 56) ; Rémy 2001 a : 133 donne la référence d'une inscription gauloise évoquant un Myron au statut incertain (<i>C/G III</i>) et p. 173 signale l'existence de cinq personnes qui ont pour surnom Myron en Narbonnaise - ainsi, à Nîmes, <i>Au(lus) Julius Myro</i> (<i>C.I.L.</i> , XII,, 3645, fin 2 ^e -début 3 ^e)	<i>C.I.L.</i> , XII, 4204 (Lattes)	Fin 1 ^{er} s. av. n. è. - époque augustéenne
167	<i>Primigenius</i>	H	Traduction	Idionyme d'apparence latine, traduction du nom celtique <i>Cintugnatus</i> ("premier né"), très courant en Narbonnaise)	<i>H.G.L.</i> , XV,, n° 1818 (Villevieille-Sommières)	Fin 1 ^{er} s. - déb. 2 ^e s.
168	<i>Rustica</i>	F	Latin	Nom, dont la signification, selon Kajanto 1965 : 81, est "rustique" ou "rustre", très présent en Afrique, plus faiblement représenté en Narbonnaise (<i>ibid.</i> : 310)	Demougeot 1972, n° 17 ; <i>A.E.</i> , 1972, 340 (Lattes)	Fin 1 ^{er} s. av. n. è. - déb. 1 ^{er} s.
169	<i>Rustica</i>	F	Latin	Sur <i>Rustica</i> , voir <i>supra</i> n° 168	Demougeot 1972, n° 19 ; <i>A.E.</i> , 1972, 341 (Lattes)	2 ^e moitié du 1 ^{er} s. av. n.è.
170	<i>Tertulla</i>	F	Traduction	Selon I. Kajanto, nom qui fait référence à l'ordre de naissance (avec un suffixe qui indique un diminutif), très répandu mais rare chez les esclaves (Kajanto 1965 : 292 a répertorié 364 femmes libres et 12 esclaves et affranchis portant ce surnom - Christol 1992 : 63, signale que ce nom est attesté dans tous les milieux)	Demougeot 1972, n° 20 ; <i>A.E.</i> , 1972, 332 ; Christol 2001 (Lattes)	Fin 1 ^{er} s. av. n. è. - déb. 1 ^{er} s.

Annexe 3.4 : esclaves (cités par ordre alphabétique ; les * signalent les esclaves supposés)

N°	Nom	Catégorie linguistique	Remarques	Référence	Date
171	<i>Novellus</i>	Latin	Surnom latin signifiant "nouveau" (Kajanto 1965 : 289 signale que 56 hommes libres et 1 esclave portent ce surnom dans le <i>C.I.L.</i>)	<i>A.E.</i> , 1976, 420 (Lunel)	2 ^e s.
172	<i>Telesphorus</i>	Grec	Nom grec (Solin 1982 : 363 le classe dans les noms ayant un rapport avec le monde des dieux) ; autre mentions à Nîmes, l'inscription, sur gaine d'Hermès, dédiée au génie d' <i>Avitius</i> par ses affranchis <i>Telesphorus</i> et <i>Zosimus</i> (<i>C.I.L.</i> , XII, 3050) ou l'épithaphe d'un magistrat par <i>T. Julius Telesphorus</i> , son affranchi (<i>A.E.</i> , 1982, 691) ou enfin l'inscription funéraire dédiée à <i>L. Julius Telesphorus</i> par <i>Caninia Eutychia</i> , son épouse (<i>C.I.L.</i> , XII, 3657)	<i>A.E.</i> , 1976, 420 (Lunel)	2 ^e s.

173	<i>Paulinus*</i>	Latin	Nom dérivé de <i>Paul(i)us</i> , dont le sens est "de petite taille"; Kajanto 1965 : 243-244 parle d'un surnom italien et relève dans le <i>C.I.L.</i> la présence de 189 hommes libres et 4 esclaves/affranchis portant les surnoms de <i>Paulinus</i> et <i>Paullinus</i>	<i>I.L.G.N.</i> , 665 (Castelnau-Le-Lez)	Fin 1 ^{er} s.- déb. 2 ^e s.
174	<i>Callistenes*</i>	Grec	Nom grec (Solin 1982 : 93 donne le décompte suivant pour <i>Callisthenes</i> avec ou sans h : 6 esclaves et affranchis sur un total de 8)	<i>I.L.G.N.</i> , 665 (Castelnau-Le-Lez)	Fin 1 ^{er} s.- déb. 2 ^e s.
175	<i>Cinnamis*</i>	Grec	Nom grec (Solin 1982 : 1092, pour qui il s'agit d'un nom de plante, a identifié 7 esclaves/affranchis et 7 personnes dont le statut est douteux sur un total de 14 ; Kajanto 1965 : 88 signale une forte proportion d'esclaves parmi ceux qui portent des noms de fleurs en raison du succès de trois noms : <i>Arbuscula</i> , <i>Cinnamus</i> et <i>Viola</i>)	<i>I.L.G.N.</i> , 665 (Castelnau-Le-Lez)	Fin 1 ^{er} s.- déb. 2 ^e s.

Annexe 3.5 : sévirs augustaux

N°	Dénomination	Catégorie linguistique	Commentaires	Référence	Date
176	<i>T. Eppilius Astrapton</i>	Celte-grec	Gentilice cité par Solin, Salomies 1988 : 73. Lambert 1994 : 33 le décompose de la manière suivante : racine <i>epo</i> : "cheval" + suffixe diminutif (ou hypocoristique) <i>-illo</i> + terminaison en <i>-ius</i> -. On le rencontre à Rome et en Campanie (Lassère 2005 : 479) ; surnom évoquant une caractéristique corporelle selon Solin 1982 : 686, qui lui attribue le sens de "superbe". Pour Lassère : <i>ibid.</i> , il signifie "qui lance des éclairs, qui étincelle" (2 esclaves répertoriés)	<i>A.E.</i> , 19 65, 164 = <i>A.E.</i> , 1966, 247; <i>A.E.</i> , 2003, 1142 (Lattes)	Ind.
177	<i>T. Oppius Isochrysus</i>	Latin-grec	Gentilice présent dans la cité de Nîmes (Fiches, Veyrac 1996 : notice 331-2 signale l'inscription <i>C.I.L.</i> , XII, 3780 évoque une mère et sa fille qui portent le gentilice <i>Oppia</i> ; de même l'inscription <i>C.I.L.</i> , XII, 3779 mentionne une femme nommée <i>Oppia Aphis</i> , <i>ibid.</i> : notice 681-77) ; surnom grec (Solin 1982 : 89 a répertorié 12 esclaves/affranchis, 14 statuts incertains sur un total de 27)	<i>C.I.L.</i> , XII, 4168 (Villevieille-Sommières)	2 ^e s.
178	<i>C. Titius Musonius (C.R.) ou Pusonius (M.C.)</i>	Latin-latin	Gentilice latin de formation de type patronymique (serait assonant indigène selon Raepsaet-Charlier 2001 a : 411 mais absent de Degavre 1998 et Delamarre 2003) ; surnom <i>Musonius</i> est absent du répertoire de Kajanto 1965 mais présent comme gentilice dans Solin, Salomies 1988 : 126 - <i>Pusonius</i> n'est pas non plus répertorié comme surnom par Kajanto 1965, mais existe à Nîmes comme gentilice dans la dédicace à <i>Pusonia Pedulla</i> par son <i>alumnus P. Pusonius Pedo</i> , <i>C.I.L.</i> , XII, 3850 (Fiches, Veyrac 1996 : notice 331-2) ; Solin, Salomies 1988 : 152 signalent six porteurs de ce gentilice dans le <i>C.I.L.</i> , XII, et une référence dans le <i>C.I.L.</i> , XII, I	<i>I.L.G.N.</i> , 522 (Lunel-Viel)	2 ^e s.

Annexe 4 : index des noms mentionnés dans les inscriptions

- Gentilices latins italiens (citoyens romains)

Gentilice	Référence	Gentilice	Référence
<i>Antonia</i>	<i>C.I.L.</i> , XII, 3413	<i>Pompeius</i>	<i>C.I.L.</i> , XII, 4208
<i>Antonia</i>	<i>A.E.</i> , 1998, 912	<i>Pompeius</i>	<i>C.I.L.</i> , XII, 4170
<i>Antonius</i>	<i>C.I.L.</i> , XII, 4180	<i>Pompeius</i>	<i>C.I.L.</i> , XII, 4170
<i>C(a)ecilius</i>	<i>C.I.L.</i> , XII, 4176	<i>Pompeius</i>	<i>H.G.L.</i> , XV, 1847
<i>Claudius</i>	<i>A.E.</i> , 1972, 324	<i>Porcia</i>	<i>C.I.L.</i> , XII, 4180
<i>Cornelius</i>	<i>C.I.L.</i> , XII, 4182	<i>Porcius</i>	<i>C.I.L.</i> , XII, 4180
<i>Domitius</i>	<i>A.E.</i> , 1972, 328	<i>Pusonia</i>	<i>C.I.L.</i> , XII, 4207
<i>Egnatius</i>	<i>C.I.L.</i> , XII, 4179	<i>Servaeus</i>	<i>C.I.L.</i> , XII, 5951
<i>Flavius</i>	<i>A.E.</i> , 1972, 330	<i>Servilius</i>	<i>I.L.G.N.</i> , 535
<i>Frontinia</i>	<i>H.G.L.</i> , XV,, 1860	<i>Statius</i>	<i>C.I.L.</i> , XII, 4169
<i>Frontinius</i>	<i>H.G.L.</i> , XV,, 1860	<i>Statius</i>	<i>C.I.L.</i> , XII, 4169
<i>Frontonius</i>	<i>I.L.G.N.</i> , 521 bis ; Christol 2003	<i>Sulpicia</i>	<i>C.I.L.</i> , XII, 4178
<i>Frontonius</i>	<i>I.L.G.N.</i> , 521 bis ; Christol 2003	<i>Terentia</i>	<i>C.I.L.</i> , XII,, 4093
<i>Julius</i>	<i>A.E.</i> , 1972, 333	<i>T(-itia° ou -erentia)</i>	Raynaud 2000 : 4
<i>Labienus</i>	<i>C.I.L.</i> , XII, 4180	<i>Titia°</i>	<i>C.I.L.</i> , XII, 4177
<i>Lollius</i>	<i>C.I.L.</i> , XII, 4174	<i>Titius° ?</i>	<i>C.I.L.</i> , XII, 4177
<i>Lucretius</i>	<i>A.E.</i> , 1972, 336	<i>Valeria</i>	<i>A.E.</i> , 1972, 349
<i>Lucretius</i>	<i>A.E.</i> , 1972, 336	<i>Valeria</i>	<i>A.E.</i> , 1992, 1220
<i>Marius</i>	<i>C.I.L.</i> , XII, 4201	<i>Valerius</i>	<i>A.E.</i> , 1972, 347 ; Christol 2001
<i>Maximius</i>	<i>C.I.L.</i> , XII, 4177	<i>Valerius</i>	<i>A.E.</i> , 1972, 346 ; Christol 2001
<i>Oleatius</i>	<i>C.I.L.</i> , XII, 2896	<i>Valerius</i>	<i>A.E.</i> , 1972, 349
<i>Plaetorius</i>	<i>C.I.L.</i> , XII, 4189	<i>Valerius</i>	<i>A.E.</i> , 1972, 348
<i>Pompeius</i>	<i>C.I.L.</i> , XII, 4207 (rinceaux)		

- Gentilices latins indigènes (citoyens romains) :

Gentilice	Référence	Gentilice	Référence
<i>Attia°</i>	<i>C.I.L.</i> , XII, 4185	<i>Marcia°</i>	<i>C.I.L.</i> , XII, 3019
<i>Cassius°</i>	<i>C.I.L.</i> , XII, 4195	<i>Marcus°</i>	<i>C.I.L.</i> , XII, 3019
<i>Catius°</i>	<i>C.I.L.</i> , XII, 4175	<i>Messius° ?</i>	<i>C.I.L.</i> , XII, 4202
<i>Lucia°</i>	<i>C.I.L.</i> , XII,, 4093	<i>Veneria</i>	<i>H.G.L.</i> , XV, 1821

° : assonant

- Gentilices celtes (citoyens romains)

Gentilice	Référence	Gentilice	Référence
<i>Atettius</i>	<i>C.I.L.</i> , XII, 4192	<i>Tincius</i>	<i>C.I.L.</i> , XII, 4181
<i>Bitucius</i>	<i>C.I.L.</i> , XII, 4178	<i>Trexius</i>	<i>C.I.L.</i> , XII, 3413
<i>Craxia</i>	<i>I.L.G.N.</i> , 521 bis	<i>Trexius</i>	<i>C.I.L.</i> , XII, 3413
<i>Eppia</i>	<i>I.L.G.N.</i> , 386	<i>Troccius</i>	<i>A.E.</i> , 1972, 337
<i>Tincia</i>	<i>C.I.L.</i> , XII, 4176	<i>Vassetia</i>	<i>C.I.L.</i> , XII, 4163
<i>Tincia</i>	<i>C.I.L.</i> , XII, 4181	<i>Vassetius</i>	<i>C.I.L.</i> , XII, 4163
<i>Tincius</i>	<i>C.I.L.</i> , XII, 4176		

- Surnoms latins italiens (citoyens romains)

Surnom	Référence	Surnom	Référence
<i>Balbus</i>	<i>C.I.L.</i> , XII, 4202	<i>Pacula</i>	<i>C.I.L.</i> , XII, 4185
<i>Cantaber</i>	<i>C.I.L.</i> , XII, 4169	<i>Piperclus (ou Marinus)</i>	A.E., 1972, 336
<i>Domitia</i>	<i>C.I.L.</i> , XII, 4180		
<i>Exoratus</i>	<i>C.I.L.</i> , XII, 4195	<i>Porcianus</i>	<i>C.I.L.</i> , XII, 4180
<i>Fortunatus</i>	A.E., 1972, 346	<i>Rufinus</i>	A.E., 1972, 324
<i>Fronto</i>	<i>C.I.L.</i> , XII, 4182	<i>Servata</i>	<i>C.I.L.</i> , XII, 4181
<i>Fuscus</i>	A.E., 1972, 333	<i>Servatus</i>	<i>C.I.L.</i> , XII, 4180
<i>Germanus</i>	<i>C.I.L.</i> , XII, 4207	<i>Severa</i>	<i>C.I.L.</i> , XII, 3413
<i>Julius</i>	<i>C.I.L.</i> , XII, 4181	<i>Severi(a)na</i>	A.E., 1992, 1220
<i>Macrinus</i>	<i>C.I.L.</i> , XII, 4189	<i>Terentia</i>	<i>C.I.L.</i> , XII, 4093
<i>Masclinus</i>	A.E., 1972, 337	<i>Tertulla</i>	Raynaud 2000 : 4
<i>Materna</i>	<i>C.I.L.</i> , XII, 4176	<i>Titulla</i>	<i>C.I.L.</i> , XII, 4177
<i>Maternus</i>	<i>C.I.L.</i> , XII, 4175	<i>Titullus</i>	<i>C.I.L.</i> , XII, 4177
<i>Maximus</i>	<i>C.I.L.</i> , XII, 4163	<i>Titus</i>	<i>C.I.L.</i> , XII, 4178
<i>Moderata</i>	A.E., 1972, 349	<i>Valerianus</i>	<i>C.I.L.</i> , XII, 3413
<i>Moderatus</i>	A.E., 1972, 349	<i>Vegetus</i>	<i>C.I.L.</i> , XII, 2896
<i>Novellus</i>	<i>C.I.L.</i> , XII, 4169	<i>Volens</i>	<i>C.I.L.</i> , XII, 4170

- Surnoms latins indigènes (citoyens romains) :

Surnom	Référence	Surnom	Référence
<i>Marinus</i> [°] (ou <i>Piperclus</i>)	A.E., 1972, 336	<i>Quintinus</i> [°]	<i>C.I.L.</i> , XII, 4174
		<i>Sabina</i> [°]	<i>C.I.L.</i> , XII, 4163
<i>Messiarina</i> [°]	<i>C.I.L.</i> , XII, 3019	<i>Secundina</i> [°]	<i>I.L.G.N.</i> , 521 bis
<i>Niger</i> *	A.E., 1972, 348	<i>Secundinus</i> [°]	<i>I.L.G.N.</i> , 521 bis
<i>Nigrina</i> *	<i>C.I.L.</i> , XII, 4178	<i>Secundinus</i> [°]	<i>C.I.L.</i> , XII, 4177
<i>Prima</i> *	<i>H.G.L.</i> , XV, 1860	<i>Secundus</i> *	<i>I.L.G.N.</i> , 535
<i>Primilla</i> *	<i>C.I.L.</i> , XII, 4093	<i>Seranus</i> [°]	<i>I.L.G.N.</i> , 533.

° : assonant ; * : traduction

- Surnoms celtes

Surnom	Référence
<i>Jullina</i>	<i>I.L.G.N.</i> , 386
<i>Reburrus</i>	<i>C.I.L.</i> , XII, 5951
<i>Sacconia</i>	<i>H.G.L.</i> , XV, 1821
<i>Tincianus</i>	<i>C.I.L.</i> , XII, 4176

- Surnoms grecs

Surnom	Référence
<i>Epagathus</i>	<i>C.I.L.</i> , XII, 3413
<i>Euterpe</i>	<i>C.I.L.</i> , XII, 4207
<i>Thiodotus</i>	A.E., 1972, 328

- Noms uniques latins italiens (périgrins)

Nom unique	Référence	Nom unique	Référence
...urnia (<i>Calpurnia</i> ?)	<i>Gallia</i> 1979 : 529, fig. 3	<i>Longinus</i>	<i>A.E.</i> , 1972, 338
<i>Caecilia</i>	<i>A.E.</i> , 1972, 323	<i>Masclus</i>	<i>C.I.L.</i> , XII, 4209
<i>Caelius</i>	<i>C.I.L.</i> , XII, 4209	<i>Masculus</i>	<i>A.E.</i> , 1972, 338
<i>Celer</i>	<i>Gallia</i> 1979 : 529, fig. 3	<i>Maternus</i>	<i>C.I.L.</i> , XII, 4211
<i>Claudius</i>	<i>Gallia</i> 1979 : 529, fig. 3	<i>Pompeia</i>	<i>A.E.</i> , 1972, 341
<i>Consors</i>	<i>A.E.</i> , 1972, 326	<i>Pristinus</i>	<i>A.E.</i> , 1972, 322
<i>Domitia</i>	<i>C.I.L.</i> , XII, 4208	<i>Saturninus</i>	<i>C.I.L.</i> , XII, 4211
<i>Domitia</i>	<i>A.E.</i> , 1972, 329 ; Christol 1999 et 2001	<i>Servatus</i>	<i>I.L.G.N.</i> , 534.
<i>Domitius</i> (?)	<i>A.E.</i> , 1972, 329 ; Christol 1999 et 2001	<i>Tertulla</i>	<i>A.E.</i> , 1972, 326
<i>Flavia</i>	<i>C.I.L.</i> , XII, 4171	<i>Valerius</i>	<i>A.E.</i> , 1972, 342
<i>Fuscus</i>	<i>A.E.</i> , 1972, 329 ; Christol 1999 et 2001	<i>Varron</i>	<i>C.I.L.</i> , XII, 4204
<i>Gravatus</i>	<i>C.I.L.</i> , XII, 4209		

- Noms uniques latins indigènes (périgrins)

Nom unique	Référence	Nom unique	Référence
<i>Licina</i>	<i>C.I.L.</i> , XII, 4172	<i>Quintulus</i>	<i>C.I.L.</i> , XII, 4160
<i>Lucius</i>	<i>A.E.</i> , 1972, 343	<i>Quintus</i>	<i>I.L.G.N.</i> , 534.
<i>Lucius</i>	<i>Gallia</i> 1979 : 529, fig. 3	<i>Rutundus</i>	<i>C.I.L.</i> , XII, 4160
<i>Marcianus</i>	<i>A.E.</i> , 1972, 337	<i>Sabinus</i>	<i>I.L.G.N.</i> , 534.
<i>Messina</i>	<i>C.I.L.</i> , XII, 4160	<i>Secunda</i>	<i>A.E.</i> , 1972, 344
<i>Messinus</i>	<i>C.I.L.</i> , XII, 4160	<i>Secundina</i>	<i>I.L.G.N.</i> , 537
<i>Niger</i>	<i>A.E.</i> , 1972, 326	<i>Secundus</i>	<i>A.E.</i> , 1972, 342
<i>Nigrinus</i>	<i>H.G.L.</i> , XV, n° 1864 ; <i>I.L.G.N.</i> , 666	<i>Secundus</i>	<i>A.E.</i> , 1972, 343
<i>Primula</i>	<i>I.L.G.N.</i> , 534.	<i>Secundus</i>	<i>H.G.L.</i> , XV, 1821
<i>Primula</i>	<i>H.G.L.</i> , XV, 1821	<i>Secundus</i>	<i>H.G.L.</i> , XV, 1821
<i>Quarta</i>	<i>C.I.L.</i> , XII, 4209	<i>Senicio</i>	<i>C.I.L.</i> , XII, 4160
<i>Quarta</i>	<i>A.E.</i> , 1972, 339	<i>Senila</i>	<i>C.I.L.</i> , XII, 4212
<i>Quarta</i>	<i>A.E.</i> , 1972, 322	<i>Senilus</i>	<i>C.I.L.</i> , XII, 4213
<i>Quarta (ou Quinta)</i>	<i>C.I.L.</i> , XII, 4160	<i>Senilus</i>	<i>C.I.L.</i> , XII, 4212
<i>Quartinus</i>	<i>C.I.L.</i> , XII, 4209	<i>Sextus</i>	<i>A.E.</i> , 1972, 321
<i>Quartio</i>	<i>H.G.L.</i> , XV, 1788	<i>Silvanus</i>	<i>C.I.L.</i> , XII, 4213
<i>Quintila</i>	<i>C.I.L.</i> , XII, 4174	<i>Tertius</i>	<i>I.L.G.N.</i> , 537
<i>Quintina</i>	<i>A.E.</i> , 1971, 252	<i>Virilis</i>	<i>C.I.L.</i> , XII, 3413
<i>Quintio</i>	<i>A.E.</i> , 1972, 323		

- Noms uniques celtes (périgrins)

Nom unique	Référence	Nom unique	Référence
<i>Adgonnetus</i>	<i>A.E.</i> , 1972, 331	<i>Divecillus</i>	<i>A.E.</i> , 1972, 327
<i>Adgovicus</i>	<i>A.E.</i> , 1972, 325	<i>Donna</i>	<i>A.E.</i> , 1972, 340
<i>Aneistlicus</i>	<i>A.E.</i> , 1972, 321	<i>Illanua</i>	<i>A.E.</i> , 1972, 331
<i>Atevirus</i>	<i>A.E.</i> , 1972, 332 ; Christol 2001	<i>Illanua</i>	<i>A.E.</i> , 1972, 332 ; Christol 2001
<i>Bouda</i>	<i>I.L.G.N.</i> , 535	<i>Karantia</i>	<i>A.E.</i> , 1972, 330
<i>C...antus</i>	<i>A.E.</i> , 1972, 345	<i>Senomantus</i>	<i>A.E.</i> , 72 n° 345

<i>Cario</i>	<i>A.E.</i> , 1972, 327	<i>Smertullus</i>	<i>A.E.</i> , 1972, 329 ; Christol 1999 et 2001
<i>Celtus</i>	<i>A.E.</i> , 1972, 334	<i>Sunucus</i>	<i>A.E.</i> , 1972, 344
<i>Commus</i>	<i>A.E.</i> , 1972, 326	<i>Uppiritio</i>	<i>H.G.L.</i> , XV, 1788
<i>Conigus</i>	<i>A.E.</i> , 1972, 325	<i>Vitousurix</i>	<i>C.I.L.</i> , XII, 4172
<i>Demogeta</i>	<i>C.I.L.</i> , XII, 4160		

Annexe 5 : nomenclature citoyenne

Annexe 5.1 : mention de la tribu *Voltinia*

Prénom	Gentilice	Surnom	Filiation	Cat. ling. gentilice	Catégorie ling. surnom	Référence	Date
.....	<i>Seranus</i>	prénom du père	?	Assonant	<i>I.L.G.N.</i> , 533 (Aimargues)	1 ^{er} s.
<i>Quintus</i>	<i>Labienus</i>	<i>Porcianus</i>		Latin	Latin	<i>C.I.L.</i> , XII, 4180 (Candillargues)	3 ^e quart du 2 ^e s.
<i>Marcus</i>	<i>Cornelius</i>	<i>Fronto</i>		Latin	Latin	<i>C.I.L.</i> , XII, 4182 (Castelnau-Le-Lez)	1 ^{ère} moitié du 1 ^{er} s.
<i>Quintus</i>	<i>Frontonius</i>	<i>Secundinus</i>	prénom du père	Latin	Assonant	<i>I.L.G.N.</i> , 521 bis ; Christol 2003 (Lunel-Viel)	2 ^e s.

Annexe 5.2 : mention de la filiation

Prénom	Gentilice	Surnom	Filiation citoyenne	Référence	Date
.....	<i>Seranus</i>	Prénom du père	<i>I.L.G.N.</i> , 533. (Aimargues)	1 ^{er} s.
	<i>Antonia</i>	<i>Severa</i>	Idionyme du père	<i>C.I.L.</i> , XII, 3413 (Combas)	Fin 1 ^{er} s.-déb. 2 ^e s.
	<i>Frontinia</i>	<i>Prima</i>	Prénom du père	<i>H.G.L.</i> , XV,, 1860 (Castelnau-Le-Lez)	1 ^{er} s.
<i>Quintus</i>	<i>Frontonius</i>	<i>Secundinus</i>	Prénom du père	<i>I.L.G.N.</i> , 521 bis (Lunel-Viel)	2 ^e s.
<i>Marcus</i>	<i>Lucretius</i>	<i>Piperclus</i>	Surnom du père	<i>A.E.</i> , 1972, 336 (Lattes)	Fin 1 ^{er} s. av. n. è. - déb. 1 ^{er} s.
	<i>Marcia</i>	<i>Messiaria</i>	Prénom du père	<i>C.I.L.</i> , XII, 3019 (Montpezat)	2 ^e s.
<i>Cnaeus</i>	<i>Pompeius</i>	<i>Volens</i>	Prénom du père	<i>C.I.L.</i> , XII, 4170 (Le Crès)	1 ^{er} s.-2 ^e s.
	<i>Porcia</i>	<i>Domitia</i>	Prénom du père	<i>C.I.L.</i> , XII, 4180 (Candillargues)	3 ^e quart du 2 ^e s.
	<i>Vassetia</i>	<i>Sabina</i>	<i>Triá nomina</i> du père	<i>C.I.L.</i> , XII, 4163 (Villevieille-Sommières)	2 ^e s.
	<i>Tincia</i>	<i>Materna</i>	Prénom du père	<i>C.I.L.</i> , XII, 4176 (Lunel-Viel)	Fin 1 ^{er} s.-déb. 2 ^e s.
	<i>Titia</i>	<i>Titulla</i>	Surnom du père	<i>C.I.L.</i> , XII, 4177 (Lunel-Viel)	Fin 1 ^{er} s.-déb. 2 ^e s.
	<i>Valeria</i>	<i>Moderata</i>	Surnom du père	<i>A.E.</i> , 1972, 349 (Lattes)	Milieu du 1 ^{er} s.
	<i>Veneria</i>	<i>Sacconia</i>	Idionyme du père	<i>H.G.L.</i> , XV, 1821 (Villevieille-Sommières)	2 ^e s. - déb. 3 ^e s.

Annexe 5.3 : fréquence des prénoms selon la catégorie linguistique du gentilice et du surnom

Prénom	Occurrences	% du total	Catégorie ling. des gentilices associés				Catégorie linguistique des surnoms associés				
			Latin italien	Latin indig. ¹	Celte	Gentilice non cité	Latin italien	Latin indig. ¹	Celte	Grec	Surnom non cité
Quintus	9	20,5	8			1	2	3	1		3
Marcus	8	18,2	7	1			4	1	1		2
G(C)aius	7 + 1 ?	18,2	6	1	1		4	1			3
Lucius	6	13,7	2		3	1	2			1	3
Cnaeus	4	9,2	3		1		3				1
Sextus	3	6,8	2	1			3				
Titus	3	6,8	1		2		2			1	
Publius	1	2,2				1					1
Tertius	1	2,2			1		1				
Decimus	1	2,2	1								1
Total	44	100	30 (68,2 %)	3 (6,8 %)	8 (18,2 %)	3 (6,8 %)	21 (47,7%)	5 (11,3 %)	2 (4,5 %)	2 (4,5 %)	14 (32%)
			73,20%	7,30%	19,50%	–	70,00%	16,60%	6,70%	6,70%	–

¹ Latin indigène =: assonance et traduction

% en gras, calculés sans tenir compte des gentilices et surnoms non mentionnés

Annexe 5.4 : associations gentilice –surnom dans la dénomination citoyenne

Annexe 5.4.1 : associations cohérentes

- Association gentilice latin italien – surnom latin italien

Prénom	Gentilice	Surnom	Référence	Date
	Antonia	Severa	C.I.L., XII, 3413 (Combas)	Fin 1 ^{er} s.-déb. 2 ^e s.
Quintus	Antonius	Servatus	C.I.L., XII, 4180 (Candillargues)	3 ^e quart du 2 ^e s.
Marcus	Claudius	Rufinus	A.E., 1972, 324 (Lattes)	1 ^{ère} moitié du 1 ^{er} s.
Marcus	Cornelius	Fronto	C.I.L., XII, 4182 (Castelnau-Le-Lez)	1 ^{ère} moitié du 1 ^{er} s.
Caïus	Julius	Fuscus	A.E., 1972, 333 (Lattes)	Fin 1 ^{er} s. av. n. è.-déb. 1 ^{er} s.
Quintus	Labienus	Porcianus	C.I.L., XII, 4180 (Candillargues)	3 ^e quart du 2 ^e s.
Marcus	Lucretius	Piperclus /Marinus	A.E., 1972, 336 (Lattes)	Fin 1 ^{er} s. av. n. è.-déb. 1 ^{er} s.
Sextus	Oleatius	Vegetus	C.I.L., XII, 2896 (Marsillargues)	
Cnaeus	Plaetorius	Macrinus	C.I.L., XII, 4189 (Castelnau-Le-Lez)	3 ^e quart du 1 ^{er} s. av. n. è.
Sextus	Pompeius	Germanus	C.I.L., XII, 4207 (Castelnau-Le-Lez)	Fin 1 ^{er} s. - déb. 2 ^e s.
Cnaeus	Pompeius	Volens	C.I.L., XII, 4170 (Le Crès)	1 ^{er} s. - 2 ^e s.
	Porcia	Domitia	C.I.L., XII, 4180 (Candillargues)	3 ^e quart du 2 ^e s.
Gaius	Statius	Cantaber	C.I.L., XII, 4169 (Villetelle)	1 ^{er} s.
Lucius	Statius	Novellus	C.I.L., XII, 4169 (Villetelle)	1 ^{er} s.
	T(-itia ou -erentia)	Tertulla	Raynaud 2000 : 4 (St-Christol)	2 ^e moitié du 2 ^e s.
	Titia	Titulla	C.I.L., XII, 4177 (Lunel-Viel)	Fin 1 ^{er} s.-déb. 2 ^e s.

	<i>Titius ?</i>	<i>Titullus</i>	<i>C.I.L.</i> , XII, 4177 (Lunel-Viel)	Fin 1 ^{er} s.-déb. 2 ^e s.
	<i>Valeria</i>	<i>Severina (iana)</i>	<i>A.E.</i> , 1992, 1220 (Lattes)	2 ^e s.
	<i>Valeria</i>	<i>Moderata</i>	<i>A.E.</i> , 1972, 349 (Lattes)	Milieu du 1 ^{er} s.
<i>Marcus</i>	<i>Valerius</i>	<i>Fortunatus</i>	<i>A.E.</i> , 1972, 346 (Lattes)	Fin 1 ^{er} s. av. n. è.-déb. 1 ^{er} s.
	<i>Valerius</i>	<i>Moderatus</i>	<i>A.E.</i> , 1972, 349 (Lattes)	Milieu du 1 ^{er} s.

- Association gentilice latin indigène – surnom latin indigène

Prénom	Gentilice	Surnom	Référence	Date
	<i>Marcia</i>	<i>Messiaria</i>	<i>C.I.L.</i> , XII, 3019 (Montpezat)	2 ^e s.

- Association gentilice celte – surnom celte

Prénom	Gentilice	Surnom	Référence	Date
	<i>Eppia</i>	<i>Jullina</i>	<i>I.L.G.N.</i> , 386 (Combas)	Indéterminable

Annexe 5.4.2 : associations mixtes

- Gentilice latin italien – surnom autre catégorie linguistique

Prénom	Gentilice	Surnom	Cat. ling. du surnom	Référence	Date
<i>Marcus</i>	<i>Cecilius (ou Caecilius)</i>	<i>Tincianus</i>	Celte	<i>C.I.L.</i> , XII, 4176 (Lunel-Viel)	Fin 1 ^{er} s.-déb. 2 ^e s.
<i>Titus</i>	<i>Domitius</i>	<i>Thiodotus</i>	Grec	<i>A.E.</i> , 1972, 328 (Montpellier)	1 ^{ère} moitié du 1 ^{er} s.
	<i>Frontinia</i>	<i>Prima</i>	Latin ind.	<i>H.G.L.</i> , XV,, 1860 (Castelnau-Le-Lez)	1 ^{er} s.
<i>Quintus</i>	<i>Frontonius</i>	<i>Secundinus</i>	Latin ind.	<i>I.L.G.N.</i> , 521 bis ; Christol 2003, p. 143 (Lunel-Viel)	2 ^e s.
<i>Quintus</i>	<i>Lollius</i>	<i>Quintinus</i>	Latin ind.	<i>C.I.L.</i> , XII, 4174 (Marsillargues)	2 ^e s.
	<i>Lucretius</i>	<i>Marinus (ou Piperclus)</i>	Latin ind.	<i>A.E.</i> , 1972, 336 (Lattes)	Fin 1 ^{er} s. av. n. è.-déb. 1 ^{er} s.
<i>Quintus</i>	<i>Maximius</i>	<i>Secundinus</i>	Latin ind.	<i>C.I.L.</i> , XII, 4177 (Lunel-Viel)	Fin 1 ^{er} s.-déb. 2 ^e s.
	<i>Pusonia</i>	<i>Euterpe</i>	Grec	<i>C.I.L.</i> , XII, 4207 (Castelnau-Le-Lez)	Fin 1 ^{er} s.-déb. 2 ^e s.
<i>Quintus</i>	<i>Servaeus</i>	<i>Reburrus</i>	Celte	<i>C.I.L.</i> , XII, 5951 (Villevieille-Sommières)	Indéterminable
<i>Marcus</i>	<i>Servilius</i>	<i>Secundus</i>	Latin ind.	<i>I.L.G.N.</i> , 535 (Montpellier)	Fin 1 ^{er} s.-déb. 2 ^e s.
	<i>Sulpicia</i>	<i>Nigrina</i>	Latin ind.	<i>C.I.L.</i> , XII, 4178 (Lunel)	1 ^{er} s.-2 ^e s.
	<i>Terentia</i>	<i>Primilla</i>	Latin ind.	<i>C.I.L.</i> , XII, 4093 (Aimargues)	2 ^e s.

	<i>Valerius</i>	<i>Niger</i>	Latin ind.	A.E., 1972, 348 (Lattes)	Fin 1 ^{er} s. av. n. è.-déb. 1 ^{er} s.
--	-----------------	--------------	------------	--------------------------	----------------------------------------------------------

- Gentilice latin indigène – surnom autre catégorie linguistique

Prénom	Gentilice	Surnom	Cat. ling. du surnom	Référence	Date
	<i>Attia</i>	<i>Pacula</i>	Latin	C.I.L., XII, 4185 (Montpellier)	Indéterminable
<i>Sextus</i>	<i>Cassius</i>	<i>Exoratus</i>	Latin	C.I.L., XII, 4195 (Castelnau-Le-Lez)	Milieu du 1 ^{er} s.
<i>Gaius</i>	<i>Catius</i>	<i>Maternus</i>	Latin	C.I.L., XII, 4175 (Lunel-Viel)	Fin 1 ^{er} s.-déb. 2 ^e s.
	<i>Lucia</i>	<i>Terentia</i>	Latin	C.I.L., XII, 4093 (Aimargues)	2 ^e s.
<i>Caïus ?</i>	<i>Messius ?</i>	<i>Balbus</i>	Latin	C.I.L., XII, 4202 (Montpellier)	1 ^{ère} moitié du 1 ^{er} s.

- Association gentilice celte –surnom autre catégorie linguistique

Prénom	Gentilice	Surnom	Cat. ling. surn.	Référence	Date
<i>Titus</i>	<i>Bitucius</i>	<i>Titus</i>	Latin	C.I.L., XII, 4178 (Lunel)	1 ^{er} s. - 2 ^e s.
	<i>Craxia</i>	<i>Secundina</i>	Latin ind.	I.L.G.N., 521 bis ; Christol 2003, p. 143 (Lunel-Viel)	2 ^e s.
	<i>Tincia</i>	<i>Materna</i>	Latin	C.I.L., XII, 4176 (Lunel-Viel)	Fin 1 ^{er} s. - déb. 2 ^e s.
	<i>Tincia</i>	<i>Servata</i>	Latin	C.I.L., XII, 4181 (St-Aunès)	2 ^e s.
<i>Caïus</i>	<i>Tincius</i>	<i>Julius</i>	Latin	C.I.L., XII, 4181 (St-Aunès)	2 ^e s.
<i>Lucius</i>	<i>Trexius</i>	<i>Epagathus</i>	Grec	C.I.L., XII, 3413 (Combas)	Fin 1 ^e s. - déb. 2 ^e s.
<i>Lucius</i>	<i>Trexius</i>	<i>Valerianus</i>	Latin	C.I.L., XII, 3413 (Combas)	Fin 1 ^e s. - déb. 2 ^e s.
<i>Titus</i>	<i>Troccius</i>	<i>Masclinus</i>	Latin	A.E., 1972, 337 (Lattes)	Fin 2 ^e s. - déb. 3 ^e s.
	<i>Vassetia</i>	<i>Sabina</i>	Latin ind.	C.I.L., XII, 4163 (Villevieille-Sommières)	2 ^e s.
<i>Tertius</i>	<i>Vassetius</i>	<i>Maximus</i>	Latin	C.I.L., XII, 4163 (Villevieille-Sommières)	2 ^e s.

Annexe 5.5 : nomenclatures familiales

Grand-père	Père (et/ou mère)	Enfants et descendants	Référence	Date
	<i>Lucia Terentia</i> (Lat. ind.-latin))	<i>Terentia Primilla</i> (Latin-lat. ind.)	C.I.L., XII, 4093 (Aimargues)	2 ^e s.
		<i>M. Servilius Secundus</i> (latin-lat. ind.) et <i>Bouda</i> (celte)	I.L.G.N., 535 (Aimargues)	Fin 1 ^{er} s.-déb. 2 ^e s.
<i>C. Porcius</i> (latin-?)	<i>Q. Antonius Servatus</i> (Latin-latin) et <i>Porcia Domitia</i> (Latin-latin)	<i>Q. Labienus Porcianus</i> (latin-latin)	C.I.L., XII, 4180 (Candillargues)	3 ^e quart du 2 ^e s.
<i>Virilis</i> (Lat. ind.))	<i>L. Trexius Epagathus</i> (celte-grec) et <i>Antonia Severa</i> (latin-latin)	<i>L. Trexius Valerianus</i> (celte-latin)	C.I.L., XII, 3413 (Combas)	Fin 1 ^{er} s.-déb. 2 ^e s.

	... <i>Lucretius Marinus</i> (latin-lat. ind.)	... <i>Lucretius Piperclus</i> (latin-latin)	A.E., 1972, 336 (Lattes)	Fin 1 ^{er} s.-déb. 2 ^e s.
	... <i>Valerius Moderatus</i> (latin-latin)	<i>Valeria Moderata</i> (latin-latin)	A.E., 1972, 349 (Lattes)	Milieu du 1 ^{er} s.
<i>L. Tincius ...</i> (celte-?)	<i>Tincia Materna</i> (celte-latin) et ... <i>Caecilius ...</i> (latin-?)	<i>M. Caecilius Tincianus</i> (latin-celte)	C.I.L., XII, 4176 (Lunel-Viel)	Fin 1 ^{er} s.-déb. 2 ^e s.
	... <i>Titius Titullus</i> (latin-latin)	<i>Titia Titulla</i> (latin-latin)	C.I.L., XII, 4177 (Lunel-Viel)	Fin 1 ^{er} s.-déb. 2 ^e s.
	<i>Quintila</i> (lat. ind.)	<i>Q. Lollius Quintinus</i> (latin-lat. ind.)	C.I.L., XII, 4174 (Marsillargues)	2 ^e s.
	<i>C. Tincius Julius</i> (celte-latin)	<i>Tincia Servata</i> (celte-latin)	C.I.L., XII, 4181 (St-Aunès)	2 ^e s.
		<i>G. Staius Cantaber</i> (latin-latin) et <i>L. Staius Novellus</i> (latin-latin)	C.I.L., XII, 4169 (Villetelle-Ambrussum)	1 ^{er} s.
	... <i>Tertius Vassetius Maximus</i> (celte-latin)	<i>Vassetia Sabina</i> (celte.-lat. ind.)	C.I.L., XII, 4163 (Villevieille-Sommières)	2 ^e s.

Noms soulignés : personne de statut pérégrin

Annexe 6 : nomenclature pérégrine

Annexe 6.1 : prénoms et gentilices pris comme idionymes

- Prénoms utilisés comme noms uniques pérégrins

Nom unique	Catégorie linguistique	Référence	Date
<i>Lucius</i>	Assonant ?	A.E., 1972, 343 (Lattes)	Fin 1 ^{er} s. av. n. è.-déb. 1 ^{er} s.
	Assonant ?	<i>Gallia</i> 1979 : 529, fig. 3 (Lattes)	Indéterminable
<i>Quintus</i>	Assonant	<i>I.L.G.N.</i> , 534 (Aimargues)	1 ^{er} s.
<i>Sextus</i>	Latin ou Traduction/assonant	A.E., 1972, 321 (Lattes)	2 ^e moitié du 1 ^{er} s. av. n. è.
<i>Tertius</i>	Traduction	<i>I.L.G.N.</i> , 537 (Aimargues)	Fin 1 ^{er} s.-déb. 2 ^e s.

- Gentilices utilisés comme noms uniques pérégrins

Nom unique	Catégorie linguistique	Référence	Date
<i>Caecilia</i>	Latin	A.E., 1972, 323 (Lattes)	Fin 1 ^{er} s. av. n. è.
<i>Caelius</i>	Latin	C.I.L., XII, 4209 (Castelnau-Le-Lez)	1 ^{ère} moitié du 1 ^{er} s.
<i>Calpurnia</i> ?	Latin	<i>Gallia</i> 1979 : 529, fig. 3 (Lattes)	Fin 1 ^{er} s. av. n. è.-déb. 1 ^{er} s.
<i>Claudius</i>	Latin	<i>Gallia</i> 1979 : 529, fig. 3 (Lattes)	Indéterminable
<i>Domitius</i> (a)	Latin	C.I.L., XII, 4208 (Lattes)	Époque augustéenne
	Latin	A.E., 1972, 329 (Lattes)	Fin 1 ^{er} s. av. -déb. 1 ^{er} s.
	Latin	A.E., 1972, 329 (Lattes)	Fin 1 ^{er} s. av. n. è. -déb. 1 ^{er} s.

<i>Flavia</i>	Latin	<i>C.I.L.</i> , XII, 4171 (Aimargues)	2 ^e s.
<i>Karantia</i>	Celte	<i>A.E.</i> , 1972, 330 (Lattes)	Fin 1 ^{er} s. av. n. è.
<i>Licinia</i>	Assonant	<i>C.I.L.</i> , XII, 4172 (Marsillargues)	Indéterminable
<i>Pompeia</i>	Latin	<i>A.E.</i> , 1972, 341 (Lattes)	2 ^e moitié du 1 ^{er} s. av. n. è.
<i>Quintio</i>	Assonant (> gent. patr. <i>Quintius</i>)	<i>A.E.</i> , 1972, 323 (Lattes)	Fin 1 ^{er} s. av. n. è.
<i>Valerius</i>	Latin ?	<i>A.E.</i> , 1972, 342 (Lattes)	2 ^e moitié du 1 ^{er} s. av. n. è.

Annexe 6.2 : nomenclatures familiales

Grand-père	Père (et/ou mère)	Enfants et descendants	Référence	Date
	<i>Sabinus</i> (lat. ind.)	<i>Servatus</i> (latin)	<i>I.L.G.N.</i> , 534 (Aimargues)	1 ^{er} s.
	<i>Quintus</i> (lat. ind.)	<i>Primula</i> (lat. ind.)	<i>I.L.G.N.</i> , 534 (Aimargues)	1 ^{er} s.
	<i>Secundina</i> (lat. ind.)	<i>Tertius</i> (lat. ind.)	<i>I.L.G.N.</i> , 537 (Aimargues)	Fin 1 ^{er} s. - déb. 2 ^e s.
<i>Masclus</i> (latin)	<i>Caelius</i> (latin) et <i>Quarta</i> (lat. ind.)	<i>Quartinus</i> (lat. ind.) et <i>Gravatus</i> (latin)	<i>C.I.L.</i> , XII, 4209 (Castelanu-Le-Lez)	1 ^{ère} moitié du 1 ^{er} s.
	<i>Silvanus</i> (lat. ind.)	<i>Senilus</i> (lat. ind.)	<i>C.I.L.</i> , XII, 4213 (Castelnau-Le-Lez)	1 ^{ère} moitié du 1 ^{er} s.
	<i>Valerius</i> (lat. ind.)	<i>Secundus</i> (lat. ind.)	<i>A.E.</i> , 1972, 342 (Lattes)	2 ^e moitié du 1 ^{er} s. av. n.è.
	<i>Sunucus</i> (celte)	<i>Secunda</i> (lat. ind.)	<i>A.E.</i> , 1972, 344 (Lattes)	2 ^e moitié du 1 ^{er} s. av. n.è.
	<i>Lucius Gellius</i> (lat. ind. - celte)	<i>Quarta</i> (lat. ind.)	<i>A.E.</i> , 1972, 339 (Lattes)	Fin 1 ^{er} s. av. n. è. -déb. 1 ^{er} s.
	<i>Aneisticus</i> (celte)	<i>Sextus</i> (lat. ind.)	<i>A.E.</i> , 1972, 321 (Lattes)	2 ^e moitié du 1 ^{er} s. av. n.è.
	<i>Quintio</i> (lat. ind.)	<i>Caecilia</i> (latin)	<i>A.E.</i> , 1972, 323 (Lattes)	Fin 1 ^{er} s. av. n.è.
	<i>Adgonnetus</i> (celte)	<i>Illanua</i> (celte)	<i>A.E.</i> , 1972, 331 (Lattes)	Fin 1 ^{er} s. av. n. è. - déb. 1 ^{er} s.
	<i>Lucius</i> (lat. ind.)	<i>Secundus</i> (lat. ind.)	<i>A.E.</i> , 1972, 343 (Lattes)	Fin 1 ^{er} s. av. n. è. - déb. 1 ^{er} s.
	<i>Longinus</i> (latin)	<i>Masculus</i> (latin)	<i>A.E.</i> , 1972, 338 (Lattes)	Fin 1 ^{er} s. av. n. è. - déb. 1 ^{er} s..
	<i>Lucius Appius</i> (lat. ind.- latin) et <i>Quarta</i> (lat. ind.)	<i>Pristinus</i> (latin)	<i>A.E.</i> , 1972, 322 (Lattes)	1 ^{ère} moitié du 1 ^{er} s.
	<i>Celtus</i> (celte)	<i>Lucius Lollius</i> (lat. ind.- latin)	<i>A.E.</i> , 1972, 334 (Lattes)	Fin 1 ^{er} s. av. n. è. - déb. 1 ^{er} s.
	<i>Adgovicus</i> (celte)	<i>Conigus</i> (celte)	<i>A.E.</i> , 1972, 325 (Lattes)	Fin 1 ^{er} s. av. n. è. - déb. 1 ^{er} s.
	<i>Atevirus</i> (celte)	<i>Illanua</i> (celte)	<i>A.E.</i> , 1972, 332 ; Christol 2001 (Lattes)	Fin 1 ^{er} s. av. n. è. - déb. 1 ^{er} s.
	<i>C...antus</i> (celte ?)	<i>Senomantus</i> (celte)	<i>A.E.</i> , 1972, 345 (Lattes)	Fin 1 ^{er} s. av. n. è. - déb. 1 ^{er} s.
	<i>Cario</i> (celte)	<i>Divecillus</i> (celte)	<i>A.E.</i> , 1972, 327 (Lattes)	Fin 1 ^{er} s. av. n. è. - déb. 1 ^{er} s.
<i>Domitius ?</i> (latin)	<i>Fuscus</i> (latin) et <i>Domitia</i> (latin)	<i>Smertullus</i> (celte)	<i>A.E.</i> , 1972, 329 ; Christol 1999 et 2001 (Lattes)	Fin 1 ^{er} s. av. n. è. - déb. 1 ^{er} s.
	<i>Niger</i> (lat. ind.)	<i>Consors</i> (latin)	<i>A.E.</i> , 1972, 326 (Lattes)	1 ^{ère} moitié du 1 ^{er} s.

	<i>Commus</i> (celte)	<i>Tertulla</i> (latin)	A.E., 1972, 326 (Lattes)	1 ^{ère} moitié du 1 ^{er} s.
	<i>Claudius</i> (latin)	<i>Celer</i> (latin)	<i>Gallia</i> 1979 : 529, fig. 3 (Lattes)	Indéterminable
	<i>Lucius</i> (lat. ind.)	<i>Calpurnia</i> ? (latin)	<i>Gallia</i> 1979 : 529, fig. 3 (Lattes)	Fin 1 ^{er} s. av. n. è. - déb. 1 ^{er} s.
	<i>Vitousurix</i> (celte)	<i>Licina</i> (Lat. ind.)	C.I.L., XII, 4172 (Marsillargues)	Indéterminable
	<i>Maternus</i> (latin.)	<i>Saturninus</i> (latin)	C.I.L., XII, 4211 (Montpellier)	Indéterminable

Annexe 7 : répartition des statuts par période et par groupe de périodes

Statut	Période 1	Période 2	Période 3	Période 4	Période 5	Période 6	Non datées	Total
	2 ^e moitié du 1 ^{er} s. av.	Fin 1 ^{er} s. av.-déb. 1 ^{er} s.	1 ^{er} s.	Fin 1 ^{er} s.-déb. 2 ^e s.	2 ^e s.	Fin 2 ^e s.-déb. 3 ^e s.		
Citoyen	2 (1)	6 (6)	14 (3)	12	15	2	8	59
Citoyen ?	0	1	1	2	5	0	2	11
Cit. anonyme	1 (1)	2 (2)	0	0	2	0	0	> 5
Sous-total	3 (2)	9 (8)	15 (3)	14	22	2	10	> 75 (13)
Regr. périodes	12 (10)		29 (3)		24			
Pérégrin	7 (7)	27 (26)	20 (7)	4	4	0	12	74
Pérégrin ?	0	2	2	0	0	4	2	10
Pér. anonyme	2 (2)	6 (6)	1 (1)	0	1	0	0	> 10
Sous-total	9 (9)	35 (32)	23 (8)	4	5	4	14	> 94 (49)
Regr. périodes	44 (41)		27 (8)		9			
Sevir augustal	0	0	0	0	3	0	0	3
Sous-total	0	0	0	0	3	0	0	3
Affranchi	1 (1)	4 (3)	2	1	5	0	0	14
Affranchi ?	0	0	0	0	4	0	0	4
Affr. Anonyme	0	0	0	2	0	0	0	> 2
Sous-total	1 (1)	4 (3)	2	3	9	0	0	> 19 (4)
Regr. périodes	5 (4)		5		9			
Esclave	0	0	0	0	2	0	0	2
Esclave ?				3				3
Sous-total	0	0	0	3	2	0	0	5
Regr. périodes	0		3 (0)		2 (0)			
Total	13 (12)	48 (43)	40 (11)	24	41	6	24	196 (66)

(x) : effectifs de la nécropole de Lattes (lotissement Filiès)

Annexe 8 : répartition des statuts par commune

Commune	Citoyen				Pérégrin				Affranchis				Esclaves		Total
	Cit.	Cit. ?	An*	Total	Pér.	Pér. ?	An*	Total	Affr.	Affr ?	An*	Total	Escl.	Escl. ?	
Aimargues	6			6	8			8	1	2		3			17
Candillargues	4			4	0			0							4
Castelnau-le-Lez + Bourgade	6			6	10	3		10	2			2		3	21
Combas	4			4	3			3							7
Lansargues		1		1											1
Lattes	12 (10)	1	3 (3)	16 (13)	43 (40)	5	9 (9)	57 (49)	5 (4)			5 (4)			79 (66)
Le Crès	2			2											2
Lunel	2	1		3									2		5
Lunel-Viel	9	2		11							2				12
Marsillargues	2			2	3			3							5
Mauguio			1	1					1	2		3			4
Montpellier	4	1		5	0	0	0	0	2			2			8
Montpezat	1	1	1	3											3
Saint-Aunès	2			2											2
Saint-Christol		2		2											2
Villetelle	2			2						1		1			3
Villevieille-Sommières	2	3		5	7	3		10	1			1			17

* : an = anonyme

(-) : nécropole du lotissement Filiès, à Lattes

Annexe 9 : répartition de la population, par statut, par région et par type de site

Statut	Région				Type de site	
	Littoral	Plaine	Piémont	Garrigue	Agglomération	Habitat dispersé
Citoyen	16 (10)	18	16	7	36 (11)	22
Citoyen ?	1	3	3	4	4	7
Anonymes	4 (3)	0	0	1	3 (3)	2
Sous-total	21 (13)	21	19	12	43 (13)	31
Pérégrin	43 (40)	11	10	9	67 (40)	7
Pérégrin ?	5	0	2	4	9	1
Anonymes	9 (9)	2	0	0	9 (9)	1
Sous-total	57 (49)	13	12	13	85 (49)	9
Sévir	1	1	0	1	3 (1)	0
Affranchi	6 (4)	1	4	1	8 (4)	4
Affranchi ?	2	2	1	0	3	2
Anonymes	0	2	0	0	2	0
Sous-total	8 (4)	5	5	1	13 (4)	6
Esclaves	0	2	0	0	0	2
Esclaves ?	0	0	3	0	3	0
Total	87 (66)	42	39	27	147 (67)	48

(-) : nécropole du lotissement Filiès, à Lattes

Annexe 10 : AFC consacrées aux monuments funéraires

Annexe 10.1 : table de codage

Defunt	Référence	Commune	N° AFC	Type	Dimensions épitaphe	Nombre de lettres	Statut	Période
<i>Secundus</i>	A.E., 1972 343	Lattes	I001	FOR1	S<.3	N<20	StPe	Pe12
<i>Lucius Lollius</i>	A.E., 1972 334	Lattes	I002	FOR1	S<.3	N<20	StPe	Pe12
<i>Servatus et Primulla</i>	I.L.G.N., 534	Aimargues	I003	FOR1	S<.5	N<20	StPe	Pe34
<i>Valerius Niger</i>	A.E., 1972 348	Lattes	I004	FOR1	S<.2	N<20	StCi	Pe12
<i>C. Valerius</i>	A.E., 1972 347	Lattes	I005	FOR1	S<.2	N<20	StCi	Pe12
<i>M. Claudius Rufinus</i>	A.E., 1972 324	Lattes	I006	FOR1	S<.3	N<20	StCi	Pe34
<i>Rustica</i>	A.E., 1972 340	Lattes	I007	FOR1	S<.5	N<20	StAE	Pe12
<i>Secundus</i>	A.E., 1972 342	Lattes	I008	FOR1	S<.2	N<20	StPe	Pe12
<i>Senomantus</i>	A.E., 1972 345	Lattes	I009	FOR1	S<.3	N<20	StPe	Pe12
<i>T. Domitius Thiodotus</i>	A.E., 1972 328	Montpellier	I010	FOR1	S<.3	N<20	StCi	Pe34
<i>Quarta</i>	A.E., 1972 339	Lattes	I011	FOR1	S<.5	N<20	StPe	Pe12
<i>C. Julius Fuscus</i>	A.E., 1972 333	Lattes	I012	FOR1	S<.2	N<20	StCi	Pe12
<i>Rustica</i>	A.E., 1972 341	Lattes	I013	FOR1	S<.2	N<20	StAE	Pe12
<i>Masculus</i>	A.E., 1972 338	Lattes	I014	FOR1	S<.2	N<20	StPe	Pe12
<i>Conigus</i>	A.E., 1972 325	Lattes	I015	FOR1	S<.3	N<20	StPe	Pe12
<i>Quartio</i>	I.L.G.N., 388	Combas	I016	FOR1	S<.3	N<20	StPe	Pe34
<i>Caeicilia</i>	A.E., 1972 323	Lattes	I017	FOR1	S<.3	N<35	StPe	Pe12
<i>Secunda</i>	A.E., 1972 344	Lattes	I018	FOR1	S<.3	N<35	StPe	Pe12
<i>Illanua</i>	A.E., 1972 331	Lattes	I019	FOR1	S<.2	N<35	StPe	Pe12
<i>Calpurnia et Celer</i>	Gallia 1979 : 529 (fig. 3)	Lattes	I020	FOR1	S<.3	N<35	StPe	-
<i>Tertius</i>	I.L.G.N., 537	Aimargues	I021	FOR1	S<.3	N<35	StPe	Pe34
<i>M. Cornelius Fronto</i>	C.I.L., XII, 4182	Castelnau- Le-Lez	I022	FOR1	S<.5	N<35	StCi	Pe34
<i>M. Valerius Fortunatus</i>	A.E., 1972 346	Lattes	I023	FOR1	S<.2	N<35	StCi	Pe12
<i>M. Lucretius Piperclus</i>	A.E., 1972 336	Lattes	I024	FOR1	S<.2	N<35	StCi	Pe12
<i>Tertulla</i>	A.E., 1972 332	Lattes	I025	FOR1	S<.5	N<35	StAE	Pe12
<i>Divecillus</i>	A.E., 1972 327	Lattes	I026	FOR1	S<.2	N<35	StPe	Pe12
<i>Sextus</i>	A.E., 1972 321	Lattes	I027	FOR1	S<.2	N<35	StPe	Pe12
<i>Titia Tertulla</i>	Raynaud 2000 : 4	Saint- Christol	I028	FOR1	S<.5	N<35	StCi	Pe56
<i>Valeria Moderata</i>	A.E., 1972 349	Lattes	I029	FOR1	S>.5	N<35	StCi	Pe34
<i>Lucius Appius et Quarta</i>	A.E., 1972 322	Lattes	I030	FOR1	S<.2	N<35	StPe	Pe34

<i>C. Flavius Libanus et Karantia</i>	A.E., 1972 330	Lattes	I031	FOR1	S<.5	N<35	StAE	Pe34
<i>Consors et Tertulla</i>	A.E., 1972 326	Lattes	I032	FOR1	S<.5	N<35	StPe	Pe34
<i>M. Servilius Secundus</i>	I.L.G.N., 535	Aimargues	I033	FOR2	S>.5	N<35	StCi	Pe34
<i>Hortensia Phyllis</i>	I.L.G.N., 524	Aimargues	I034	FOR1	S<.2	N<35	StAE	Pe56
<i>Domitia et Smertullus</i>	A.E., 1972 329	Lattes	I035	FOR1	S<.3	N<35	StPe	Pe12
<i>... Valerius</i>	Raynaud 2000 : 54	Lunel-Viel	I036	FOR2	S<.5	N<35	StCi	Pe34
<i>Cascellia Olympias</i>	C.I.L., XII, 4194	Mauguio	I037	FOR2	S>.5	N>35	StAE	Pe56
<i>Paulinus et Calistenes</i>	I.L.G.N., 665	Castelnau- Le-Lez	I038	FOR1	S<.3	N>35	StAE	Pe34
<i>Terentia Primilla</i>	C.I.L., XII, 4093	Aimargues	I039	FOR2	S<.3	N>35	StCi	Pe56
<i>Marcianus</i>	A.E., 1972 337	Lattes	I040	FOR1	S<.2	N>35	StPe	Pe56
<i>Cornelia Soteria</i>	C.I.L., XII, 4197	Montpellier	I041	FOR2	S<.3	N>35	StAE	Pe56
<i>Antonia Severa et L. Trexius Epagathus</i>	C.I.L., XII, 4113	Combas	I042	FOR1	S>.5	N>35	StCi	Pe34
<i>Sabina et T. Vassetius Maximus</i>	C.I.L., XII, 4163	Villevieille- Sommières	I043	FOR2	S<.5	N>35	StCi	Pe56
<i>Q. Labienus Porcianus</i>	C.I.L., XII, 4180	Candillar- gues	I044	FOR2	S>.5	N>35	StCi	Pe56
<i>Q. Frontonius Secundinus</i>	I.L.G.N., 521 bis	Lunel-Viel	I045	FOR2	S>.5	N>35	StCi	Pe56

Annexe 10.2 : tableau en codage binaire

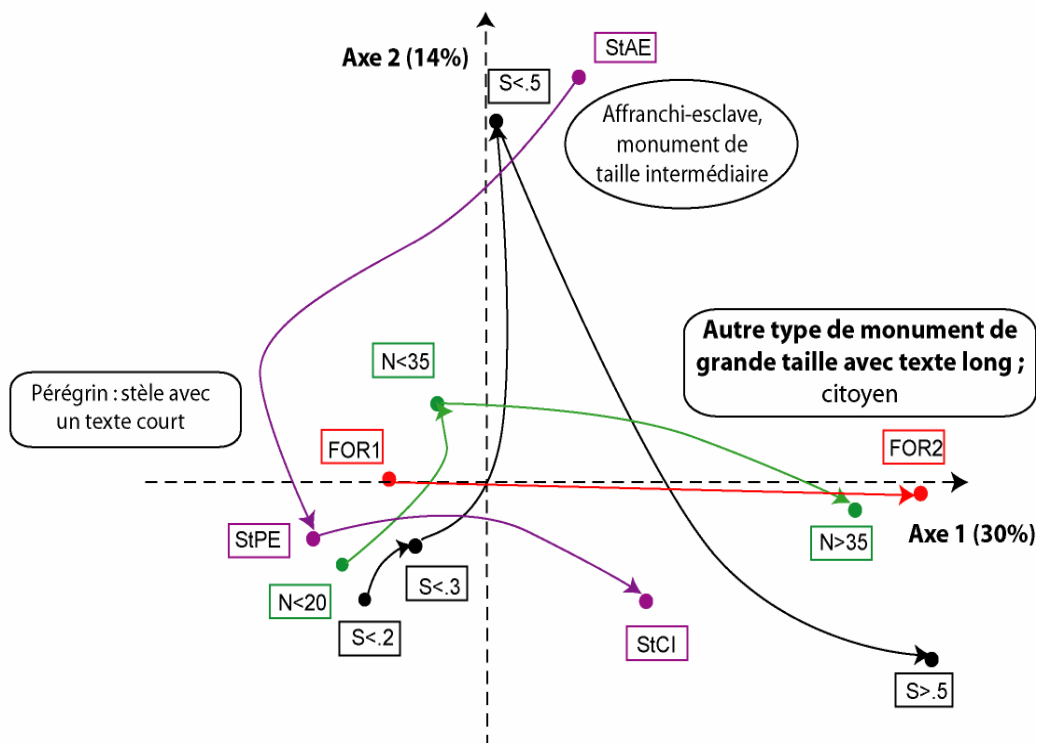
	FOR1	FOR2	S<.2	S<.3	S<.5	S>.5	N<20	N<35	N>35	StCi	StPe	StAE	Pe12	Pe34	Pe56
I001	1	0	0	1	0	0	1	0	0	0	1	0	1	0	0
I002	1	0	0	1	0	0	1	0	0	0	1	0	1	0	0
I003	1	0	0	0	1	0	1	0	0	0	1	0	0	1	0
I004	1	0	1	0	0	0	1	0	0	1	0	0	1	0	0
I005	1	0	1	0	0	0	1	0	0	1	0	0	1	0	0
I006	1	0	0	1	0	0	1	0	0	1	0	0	0	1	0
I007	1	0	0	0	1	0	1	0	0	0	0	1	1	0	0
I008	1	0	1	0	0	0	1	0	0	0	1	0	1	0	0
I009	1	0	0	1	0	0	1	0	0	0	1	0	1	0	0
I010	1	0	0	1	0	0	1	0	0	1	0	0	0	1	0
I011	1	0	0	0	1	0	1	0	0	0	1	0	1	0	0
I012	1	0	1	0	0	0	1	0	0	1	0	0	1	0	0
I013	1	0	1	0	0	0	1	0	0	0	0	1	1	0	0
I014	1	0	1	0	0	0	1	0	0	0	1	0	1	0	0
I015	1	0	0	1	0	0	1	0	0	0	1	0	1	0	0
I016	1	0	0	1	0	0	1	0	0	0	1	0	0	1	0
I017	1	0	0	1	0	0	0	1	0	0	1	0	1	0	0
I018	1	0	0	1	0	0	0	1	0	0	1	0	1	0	0
I019	1	0	1	0	0	0	0	1	0	0	1	0	1	0	0
I020	1	0	0	1	0	0	0	1	0	0	1	0	0	0	0
I021	1	0	0	1	0	0	0	1	0	0	1	0	0	1	0
I022	1	0	0	0	1	0	0	1	0	1	0	0	0	1	0
I023	1	0	1	0	0	0	0	1	0	1	0	0	1	0	0
I024	1	0	1	0	0	0	0	1	0	1	0	0	1	0	0

I025	1	0	0	0	1	0	0	1	0	0	0	1	1	0	0
I026	1	0	1	0	0	0	0	1	0	0	1	0	1	0	0
I027	1	0	1	0	0	0	0	1	0	0	1	0	1	0	0
I028	1	0	0	0	1	0	0	1	0	1	0	0	0	0	1
I029	1	0	0	0	0	1	0	1	0	1	0	0	0	1	0
I030	1	0	1	0	0	0	0	1	0	0	1	0	0	1	0
I031	1	0	0	0	1	0	0	1	0	0	0	1	0	1	0
I032	1	0	0	0	1	0	0	1	0	0	1	0	0	1	0
I033	0	1	0	0	0	1	0	1	0	1	0	0	0	1	0
I034	1	0	1	0	0	0	0	1	0	0	0	1	0	0	1
I035	1	0	0	1	0	0	0	1	0	0	1	0	1	0	0
I036	0	1	0	0	1	0	0	1	0	1	0	0	0	1	0
I037	0	1	0	0	0	1	0	0	1	0	0	1	0	0	1
I038	1	0	0	1	0	0	0	0	1	0	0	1	0	1	0
I039	0	1	0	1	0	0	0	0	1	1	0	0	0	0	1
I040	1	0	1	0	0	0	0	0	1	0	1	0	0	0	1
I041	0	1	0	1	0	0	0	0	1	0	0	1	0	0	1
I042	1	0	0	0	0	1	0	0	1	1	0	0	0	1	0
I043	0	1	0	0	1	0	0	0	1	1	0	0	0	0	1
I044	0	1	0	0	0	1	0	0	1	1	0	0	0	0	1
I045	0	1	0	0	0	1	0	0	1	1	0	0	0	0	1

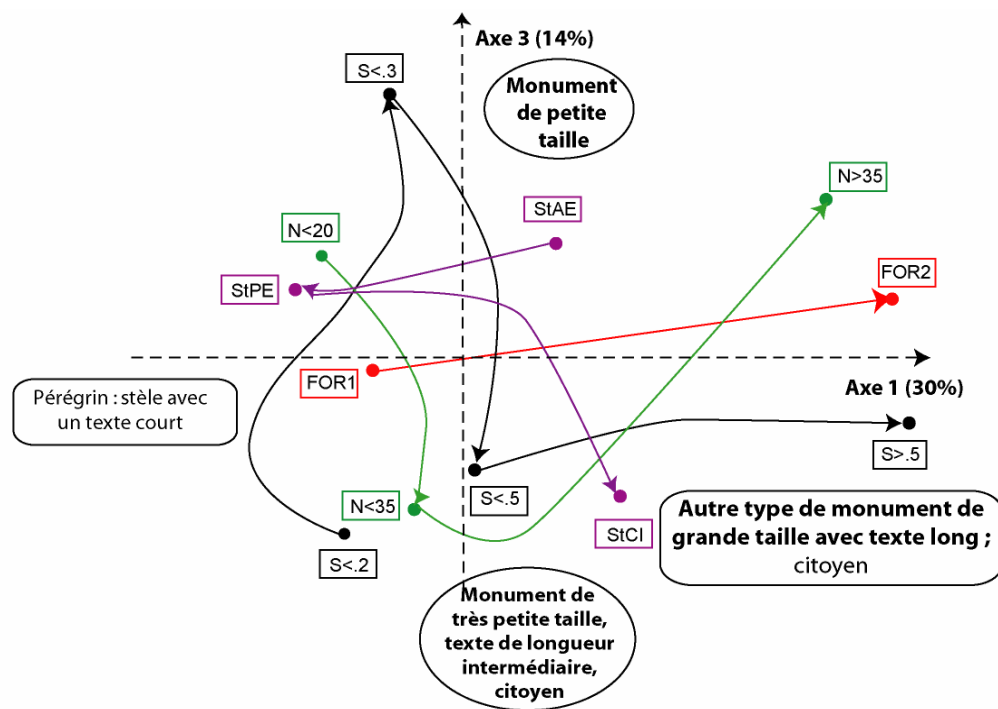
Annexe 10.3 : tableau des variables et de leurs modalités avec les codes et les observations en valeurs absolues et en %.

Variable	Modalités	Observations	%	
Type de monument	Stèle	FOR1	37	82,2
	Autre monument	FOR2	8	17,8
Surface du support	Inférieure à 0,2 m ²	S<.2	14	31,1
	De 0,2 m ² à 0,3 m ² inclus	S<.3	15	33,3
	De 0,3 m ² exclus à 0,5 m ²	S<.5	10	22,2
	Supérieure à 0,5 m ²	S>.5	6	13,4
Nombre de lettres gravées	Moins de 20 lettres	N<20	16	35,5
	De 20 à 35 lettres	N<35	20	44,4
	Plus de 35 lettres	N>35	9	20,1
Statut du défunt	Citoyen	StCi	17	37,7
	Pérégrin	StPe	20	44,5
	Affranchi-esclave	StAE	8	17,8
Période	Non renseigné		1	
	2 ^e moitié du I ^{er} s. av. - déb. du I ^{er} s.	Pe12	21	47,7
	I ^{er} s. - déb. du II ^e s.	Pe34	14	31,8
	II ^e s. - déb. du III ^e s.	Pe56	9	20,5

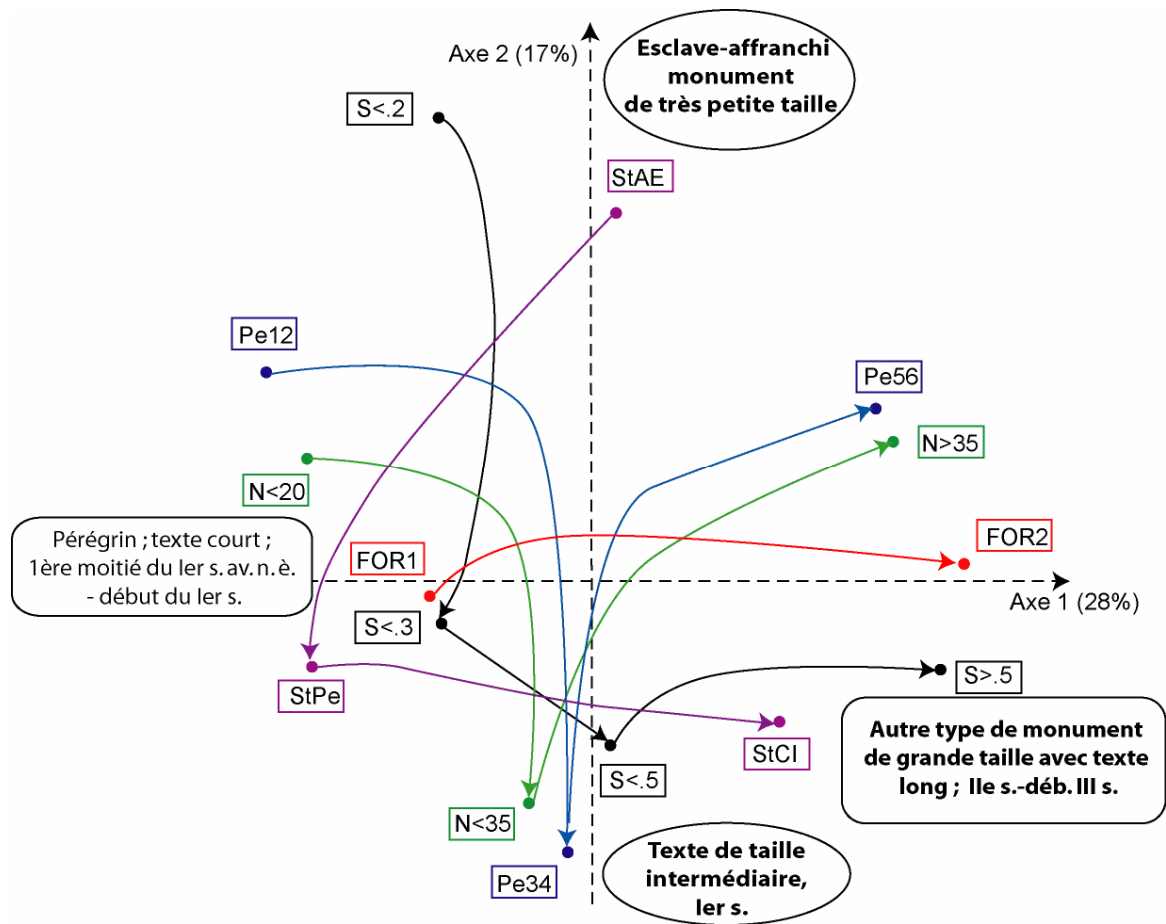
Annexe 10.4 : AFC sans la variable « période » (plan des axes 1 et 2)



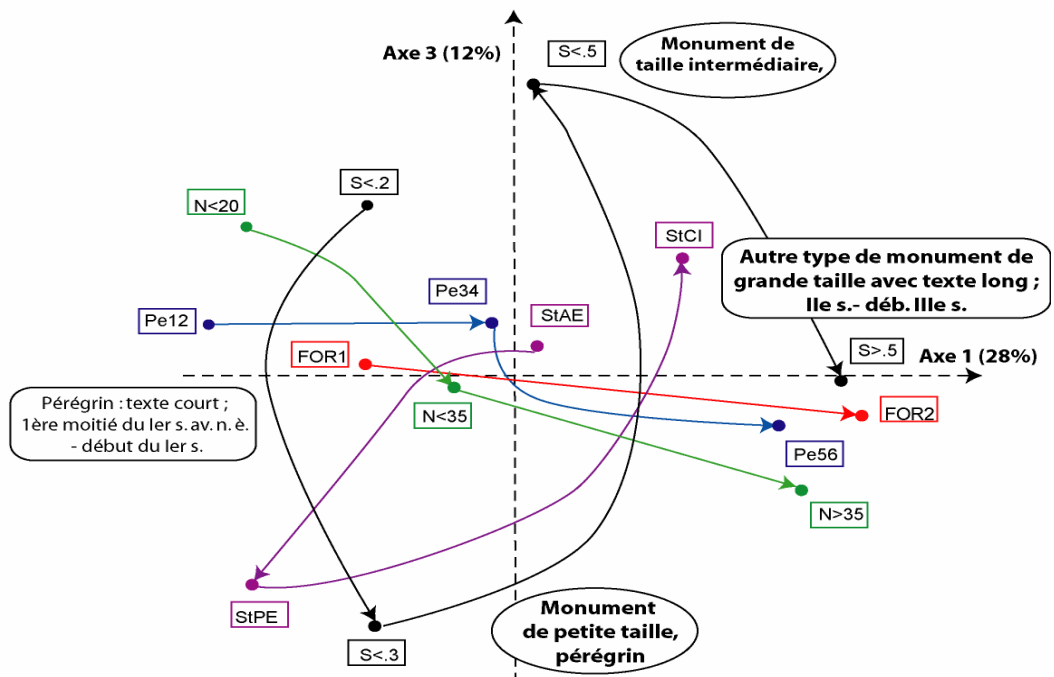
Annexe 10.5 : AFC sans la variable « période » (plan des axes 1 et 3)



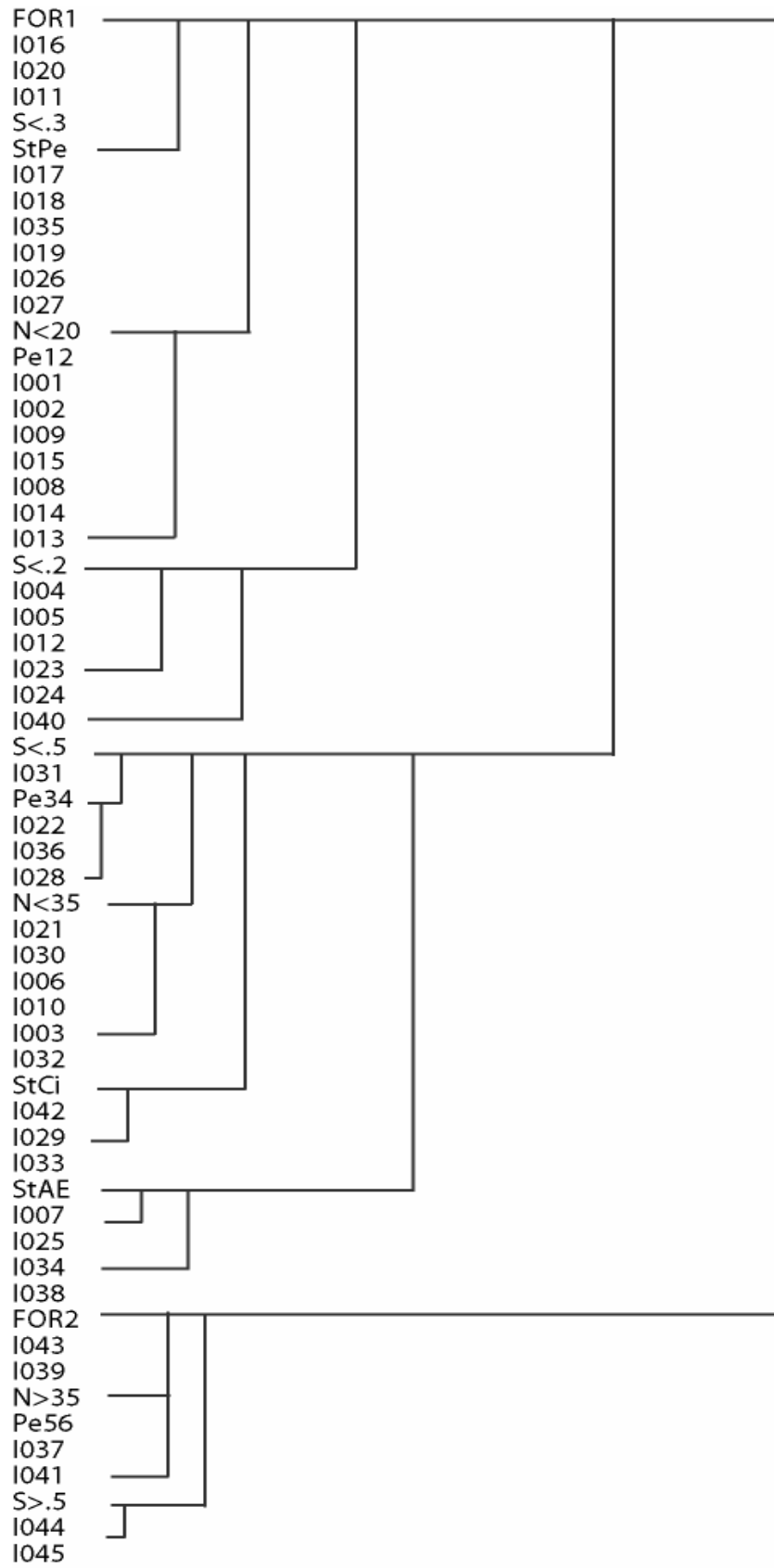
Annexe 10.6 : AFC avec échantillon de la nécropole de Lattes (plan des axes 1 et 2)



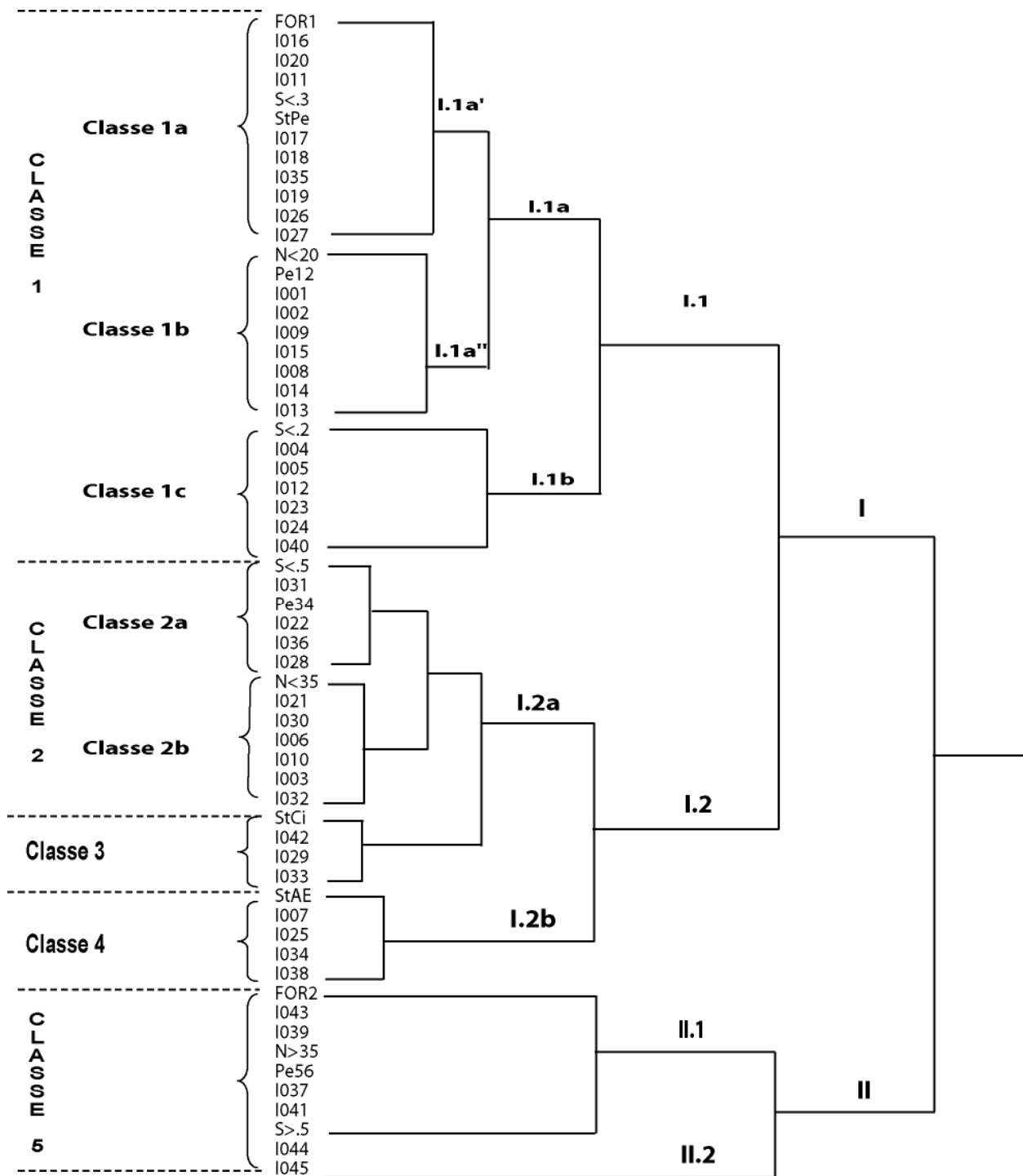
Annexe 10.7 : AFC avec échantillon de la nécropole de Lattes (plan des axes 1 et 3)



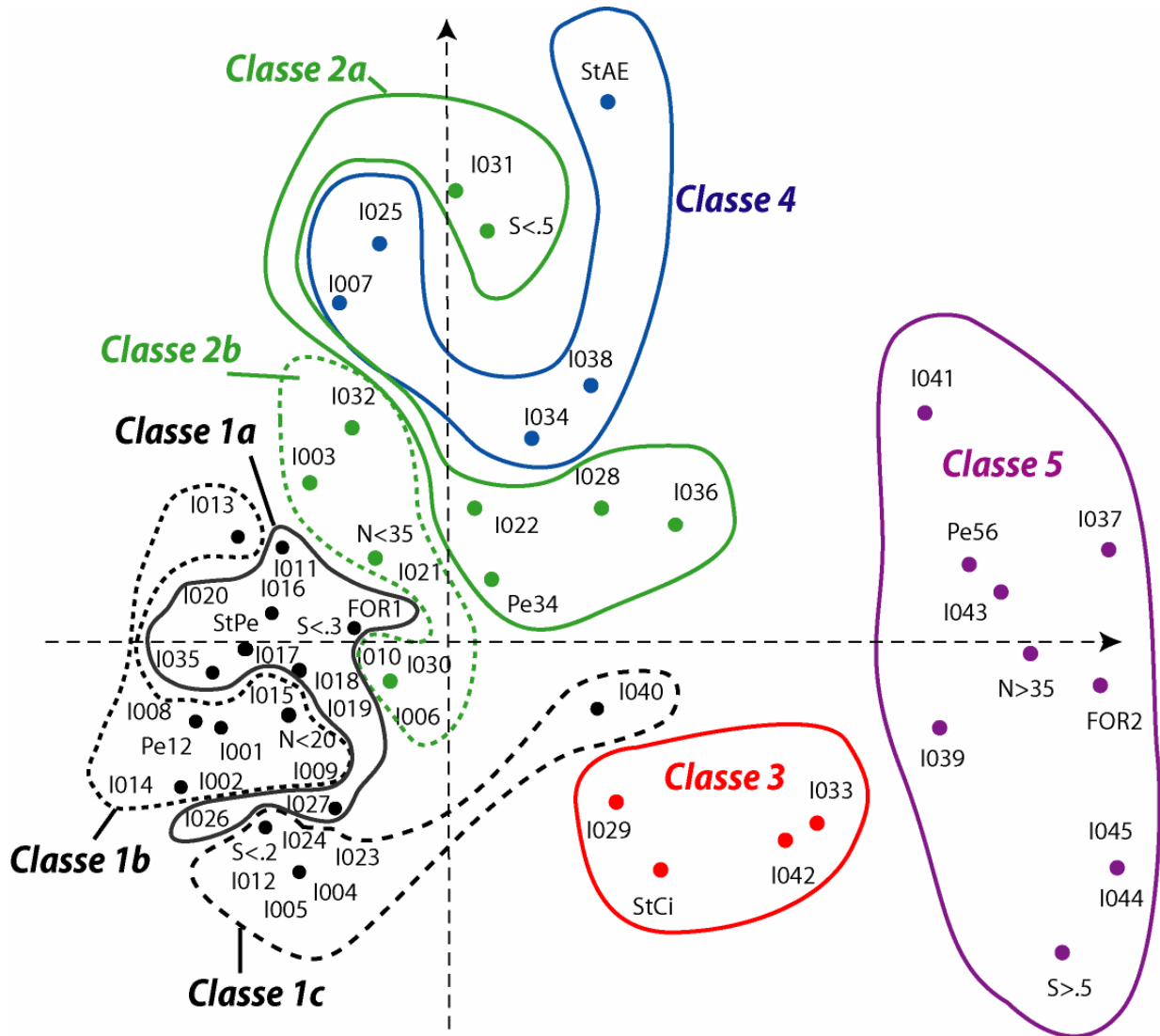
Annexe 10.8 : classification ascendante hiérarchique (AFC 1)



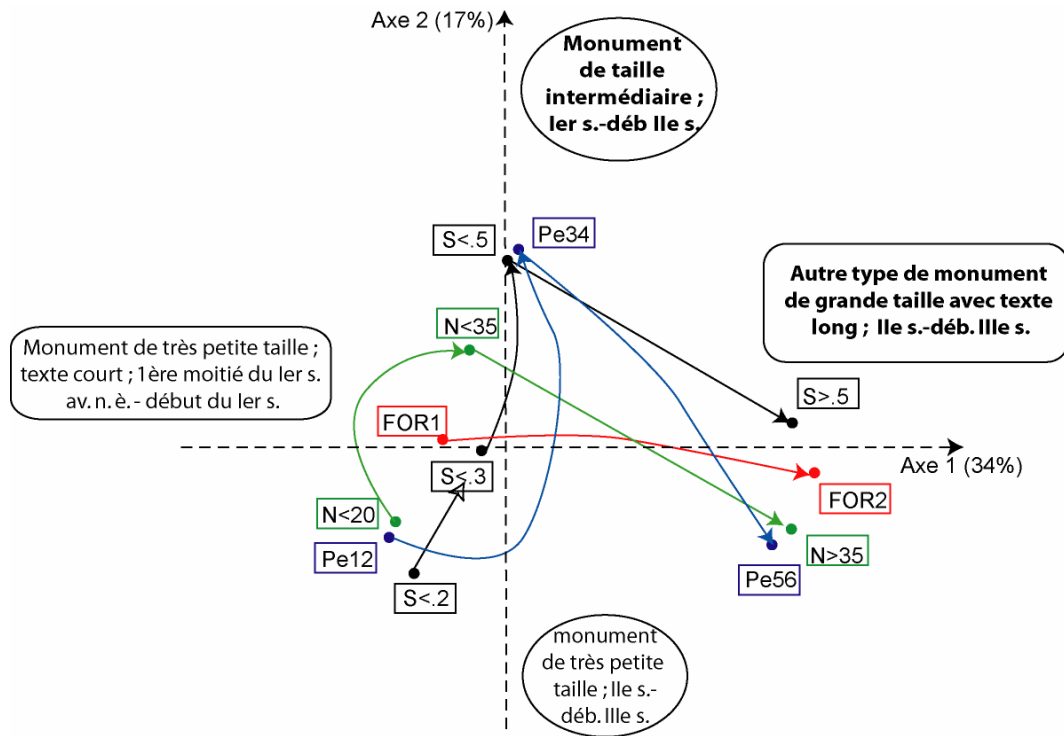
Annexe 10.9 : dendrogramme à interprétation des données (AFC 1)



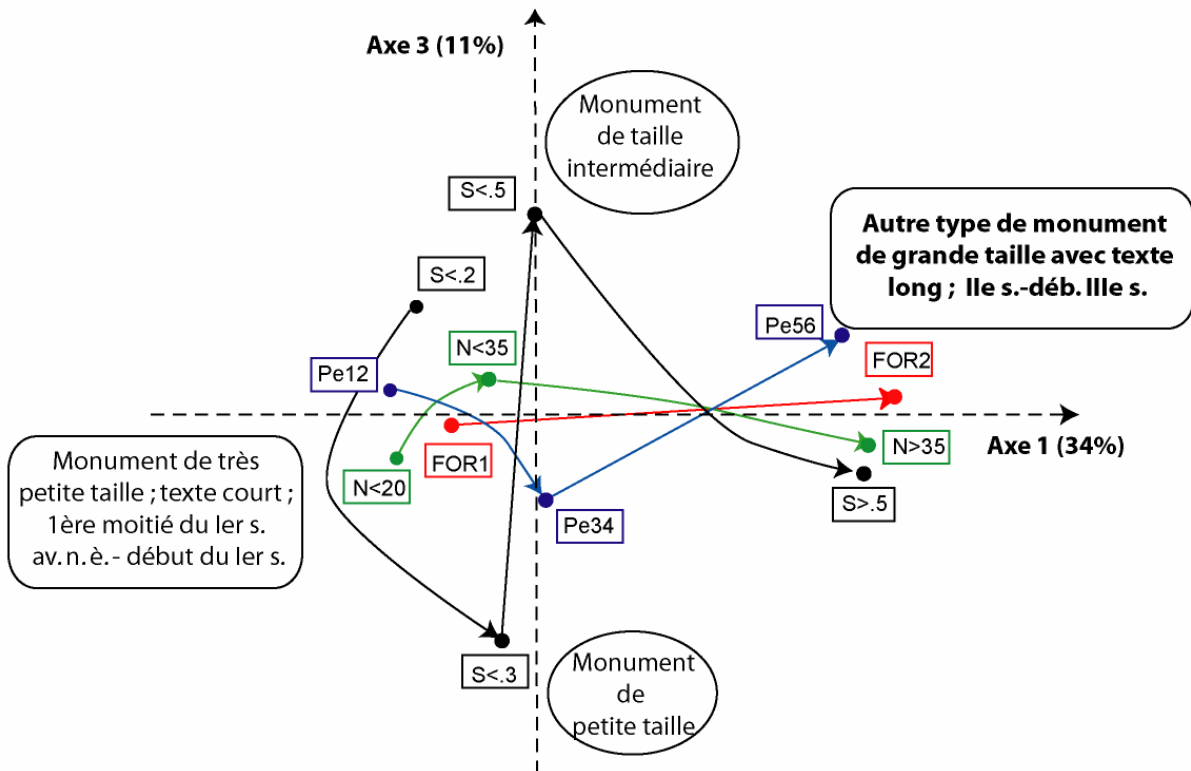
Annexe 10.10 : représentation des classes sur le plan factoriel 1-2 d'après l'AFC1 et la CAH



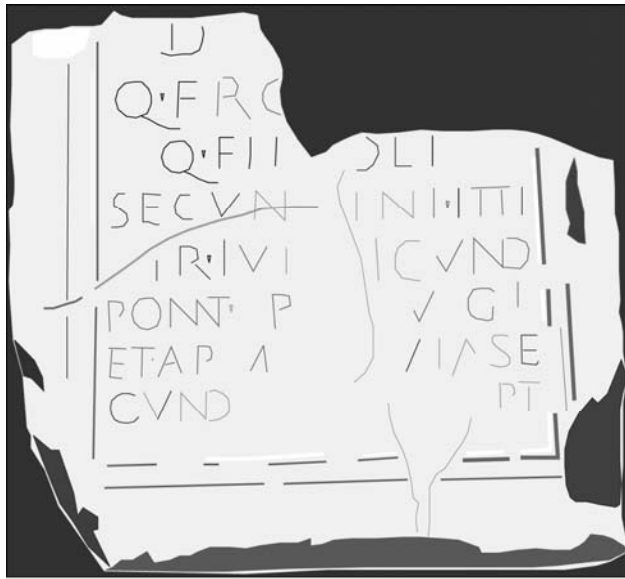
Annexe 10.11 : AFC sans la variable « statut du défunt » (plan des axes 1 et 2)




Annexe 10.12 : AFC sans la variable « statut du défunt » (plan des axes 1 et 3)



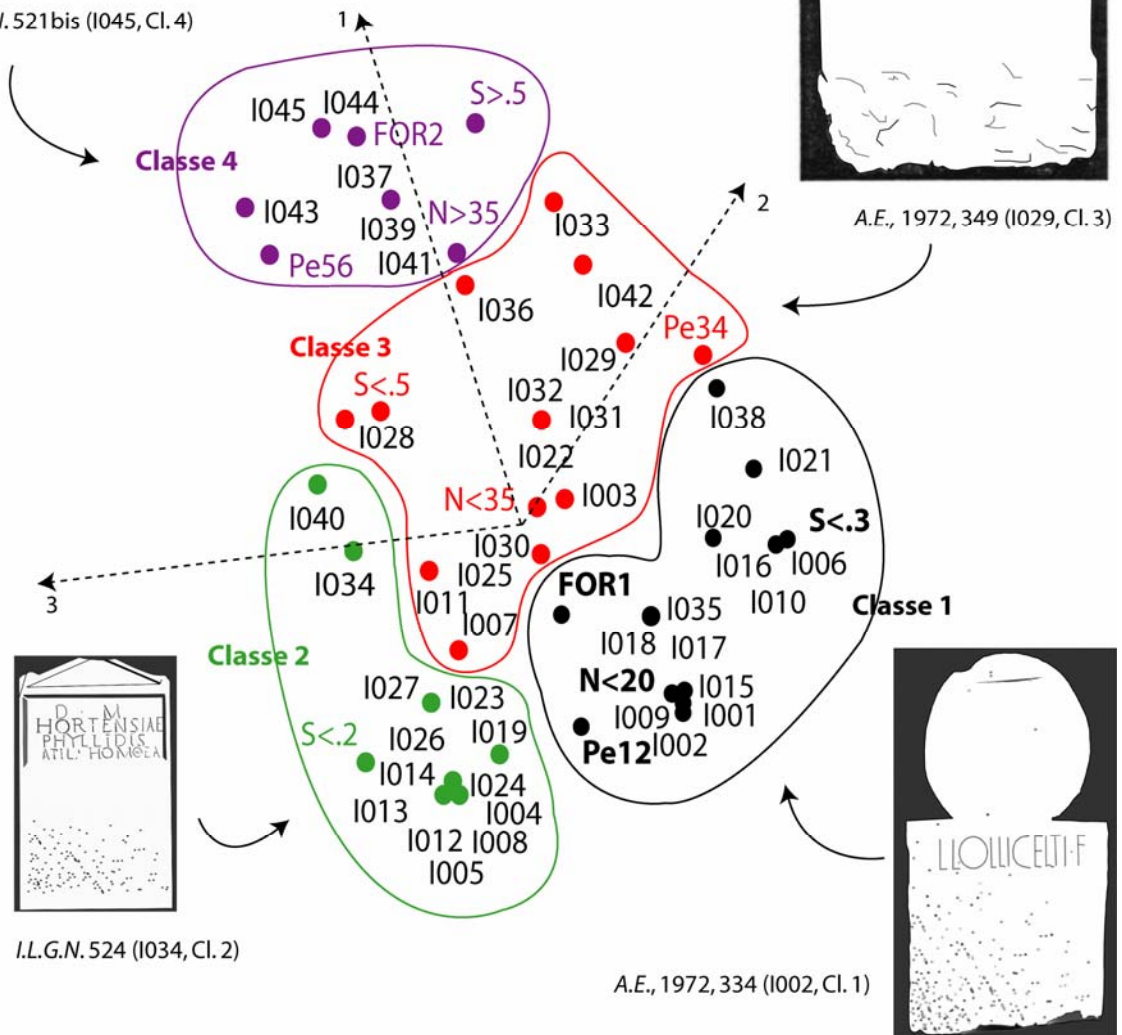
Annexe 10.13 : représentation des classes d'après l'AFC4 (sans les statuts) et la CAH (exemple de stèles représentatives de chaque classe, échelle 1/20^e)



I.L.G.N. 521bis (I045, Cl. 4)



A.E., 1972, 349 (I029, Cl. 3)



I.L.G.N. 524 (I034, Cl. 2)

A.E., 1972, 334 (I002, Cl. 1)

Annexe 11.1 : notice des établissements archéologiques (ordre alphabétique des communes)

Notice type :

N° de l'établissement dans la base élaborée pour cette étude – **Lieu-dit** (tènement) - N° attribué à l'établissement dans le tènement.

Nom de la commune – N° d'inventaire communal dans la base archéologique du Languedoc oriental.

Statut et datation : *interprétation des vestiges archéologiques.*

Surface des vestiges en ha.

Contexte sitologique : indications concernant la topographie, l'hydrologie, la géologie et la pédologie (lorsque l'information est disponible).

Géographie historique : situation par rapport au réseau viaire et aux établissements archéologiques, le cas échéant.

Vestiges : matériaux de construction

Mobilier : vaisselle, conteneurs, outils, objets divers.

Inventeur de l'information : découvreur du site.

Bibliographie.

NB : sauf indication contraire, C. Raynaud a procédé à l'identification des céramiques, à la définition de la nature des établissements et à leur datation.

Géographie historique : à 100 m. d'un ancien chemin nommé « la Carriérasse » (plan napoléonien).

Vestiges : repérage du site en prospection aérienne par G. Chouquer ; fragments de *tegula*.

Mobilier : *dolium* dont un fragment peigné - amphore gauloise - céramique non tournée - sigillée gauloise - céramique grise kaolinique.

Inventeurs de l'information : G. Chouquer (prospection aérienne de juin 87) ; F. Favory, M.-J. Ouriachi 1991.

Bibliographie : Favory *et al.* 1994a ; Provost 1999a ; Raynaud 2007.

002 : La Condamine I

Commune : Aimargues (AIM 015)

Statut et datation : *secteur d'un habitat groupé occupé durant l'antiquité tardive (IV^e-V^e siècles) puis aux X^e-XI^e siècles ; fréquenté au I^{er} siècle avant notre ère.*

Surface en ha : 0,25

Contexte sitologique : plaine littorale, sur l'interfluve qui domine les vallées alluviales du Rhône et de la Cubelle. Contact de la terrasse villafranchienne (Fv) et des alluvions modernes du Vidourle (Fz) ; sols bruns calcaires, épais, sur accumulation calcaire de sols fersiallitiques tronqués, limoneux à limono-argileux (Arnal 1984, n° 23).

Géographie historique : site desservi par trois chemins, dont deux sont probablement anciens, la voie publique (actuellement D979) appelée « chemin poissonnier » (entre la Vaunage et le littoral) et le chemin de Naudel (la carte de la baronnie du Cailar mentionne le « Terme de Naudel », croisement entre cette voie et le chemin des Pèlerins, situé à 1200 m., au

001 – Saint-Rémy VI

Commune : Aimargues (AIM 013)

Statut et datation : *habitat comportant deux petits bâtiments, entourés d'un enclos, du I^{er} siècle de notre ère.*

Surface en ha : 0,09

Contexte sitologique : plaine littorale. Alluvions modernes du Vidourle (Fz) ; sols alluviaux, limoneux (Arnal 1984, n° 9).

sud, tandis que l'appellation chemin de Nodels rappelle l'existence du monastère Saint-Saturnin de Nodels, localisé selon Florenson 1983 : 85, à 500 m. au sud d'Aimargues, donc dans le secteur de La Condamine).

Vestiges : *tegulae* - moellons (calcaire dur).

Mobilier : *dolium* – amphore africaine – campanienne – céramique grise kaolinitique.

Inventeurs de l'information : F. Favory, M.-J. Ouriachi 1991.

Bibliographie : Provost 1999a.

003 : La Condamine II

Commune : Aimargues (AIM 016)

Statut et datation : *secteur d'un habitat groupé occupé du I^{er} siècle av. notre ère au V^e siècle.*

Surface en ha : 0,5

Contexte sitologique : plaine littorale, sur l'interfluve qui domine les vallées alluviales du Rhône et de la Cubelle. Contact de la terrasse villafranchienne (Fv) et des alluvions modernes du Vidourle (Fz) ; sols bruns calcaires, épais, sur accumulation calcaire de sols fersialitiques tronqués, limoneux à limono-argileux (Arnal 1984, n° 23).

Géographie historique : site desservi par deux anciens chemins, la voie publique appelée « chemin poissonnier » et le chemin de Naudel ; situé au sud de La Condamine I.

Vestiges : moellons (calcaire).

Mobilier : *dolium* – amphore italique – amphore africaine.

Inventeurs de l'information : F. Favory, M.-J. Ouriachi 1991 ; C. Raynaud 1998 a.

Bibliographie : Provost 1999a.

004 et 011 : Mas Rousseiller I et Ib

Commune : Aimargues (AIM 018 et 068)

Statut et datation : *habitat dispersé occupé du I^{er} siècle av. notre ère au I^{er} siècle de notre ère (AIM 018) et de 350 à 520 (AIM 068) ; fréquenté durant le haut Moyen Age (IX^e siècle).*

Surface en ha : 0,12

Contexte sitologique : plaine littorale, sur l'interfluve qui domine les vallées alluviales du Rhône et de la Cubelle. Contact de la terrasse villafranchienne (Fv) et des alluvions modernes du Vidourle (Fz). Sols bruns calcaires, épais, sur accumulation calcaire de sols fersialitiques tronqués, limoneux à limono-argileux (Arnal 1984, n° 23).

Géographie historique : habitat implanté à 40 m. de la voie publique qui relie la Vaunage et le littoral (« chemin poissonnier ») ; situé à l'ouest de La Condamine I et II.

Vestiges : moellons (calcaire) - *tegulae*.

Mobilier : *dolium* – amphore italique - amphore gauloise – céramique campanienne – sigillée gauloise - céramique carolingienne peinte – céramique grise kaolinitique – un peson ou fusaiole (tesson arrondi et percé).

Inventeurs de l'information : F. Favory, M.-J. Ouriachi 1991 ; C. Raynaud 1998.

Bibliographie : Provost 1999a ; Nuninger 2002.

005 : Mas Rousseiller III

Commune : Aimargues (AIM 025)

Statut et datation : *habitat dispersé occupé aux IV^e-V^e siècles puis aux X^e-XI^e siècles.*

Surface en ha : 0,5

Contexte sitologique : plaine littorale, sur l'interfluve qui domine les vallées alluviales du Rhône et de la Cubelle. Contact de la terrasse villafranchienne (Fv) et des alluvions modernes du Vidourle (Fz). Sols bruns calcaires, épais, sur accumulation calcaire de sols fersialitiques tronqués, limoneux à limono-argileux (Arnal 1984, n° 23).

Géographie historique : secteur desservi par cinq chemins, à proximité des sites de La Condamine I et II et de Mas Rousseiller I, II, IV et V.

Vestiges : moellons (calcaire et molasse) – *tegulae*.

Mobilier : *dolium* – amphore bétique – amphore africaine - céramique campanienne du II^e Age du fer (1 fragment) – sigillée gauloise (1 fr.) – claire B-luisante et estampée (abondante) – céramique kaolinitique.

Inventeurs de l'information : F. Favory, M.-J. Ouriachi, C. Raynaud 1992.

Bibliographie : Provost 1999a.

006 : Saint-Michel V

Commune : Aimargues (AIM 049)

Statut et datation : *habitat occupé aux V^e et VI^e siècles puis au XI^e siècle ; la proximité des sites médiévaux de Saint-Michel II à V conduit C. Raynaud à l'interpréter comme l'un des secteurs d'un habitat mal regroupé.*

Surface en ha : 0,07

Contexte sitologique : plaine littorale, vallée alluviale du Vidourle. Alluvions modernes (Fz). Sols alluviaux limoneux (Arnal 1984, n° 9).

Géographie historique : l'établissement n'est desservi par aucun chemin. Proximité des sites Saint-Michel II et III.

Vestiges : moellons (calcaire) – *tegulae* (3 bords) – torchis.

Mobilier : céramique grise kaolinitique.

Inventeurs de l'information : F. Favory, M.-J. Ouriachi, C. Raynaud 1992.

Bibliographie : Provost 1999a ; Raynaud 2007.

007 et 016 : La Cabane I-Ic, Grande Cabane I et III, La Condamine III

Commune : Aimargues (AIM 028-100-101, 030, 053 et 054)

Statut et datation : *habitat groupé, comportant plusieurs secteurs, occupé en continu du I^{er} au XI^e siècle pour Grande Cabane III, et de manière discontinuée pour les trois autres zones, avec une occupation aux II^e et I^e siècles avant notre ère pour La Cabane I-Ic . Vers 1899, au lieu-dit La Cabane, « à côté de la maison du garde » du chemin de fer, deux stèles ont été découvertes ; l'une est dédiée à [...] Seranus, fils de Quintus, de la tribu Voltinia (I.L.G.N. 533) et l'autre au couple formé par Servatus, fils de Sabinus et Primula, fille de Quintus (I.L.G.N. 534).*

Surface en ha : 2,5

Contexte sitologique : plaine littorale, sur l'interfluve qui domine les vallées alluviales du Rhône et de la Cubelle. Terrasse villafranchienne (Fv). Sols bruns calcaires, épais, sur accumulation calcaire de sols fersialitiques tronqués, limoneux à limono-argileux (Arnal 1984, n° 23).

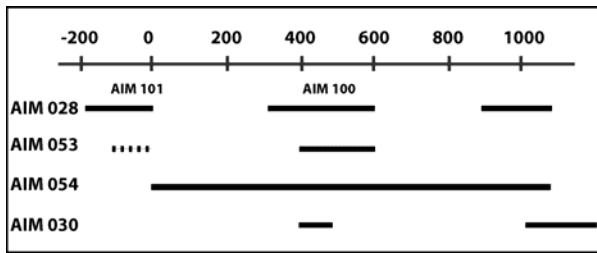
Géographie historique : carrefour remarquable de 4 chemins, dont le chemin de Naudel, autour duquel s'organisent les différents secteurs.

Vestiges : moellons (calcaire) et *tegulae* pour AIM 053 et 054.

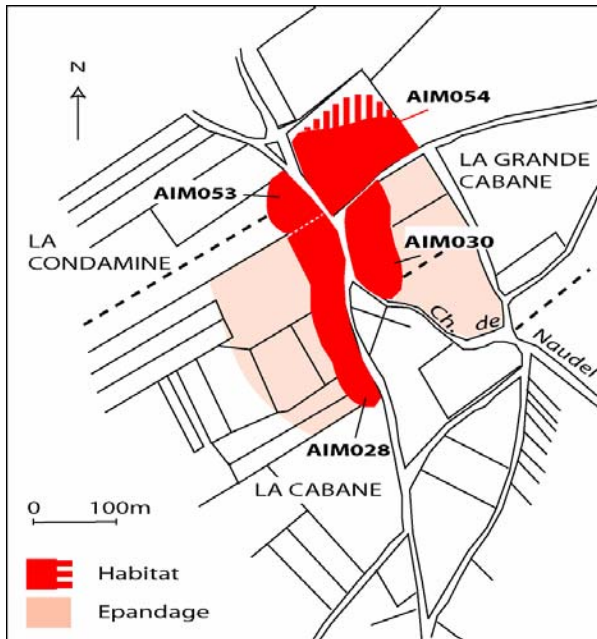
Mobilier : *dolium* (dont un fragment peigné) – amphore massaliète pour AIM 028 et 100 - amphore italique – amphore gauloise – amphore bétique – amphore africaine - meule en basalte – poids (fragment de panse d'amphore taillé) – céramique non tournée – céramique campanienne – sigillée gauloise – céramiques claires A-C-D et B-luisante – céramique grise et noire kaolinitique.

Inventeurs de l'information : F. Favory, M.-J. Ouriachi, C. Raynaud 1992 ; Raynaud 1998.

Bibliographie : Provost 1999a ; Nuninger 2002 ; Raynaud *in* Fiches 2002a.



Chronologie des sites du secteur de La Grande Cabane et La Cabane, La Condamine (d'après C. Raynaud).



Relevé cadastral des sites de la Grande Cabane, La Cabane et la Condamine (Aimargues).

008 et 017 : Saint-Gilles-le-Vieux / Madame II et Madame VI

Commune : Aimargues (AIM 061 et 102)

Statut et datation : vaste habitat, village ou grande villa, occupé du IV^e au XII^e siècle (AIM 061) : des aménagements agraires, trois fosses et un fossé, attestent d'une occupation de ce secteur au V^e ou IV^e siècle avant notre ère ; établissement des I^{er}-II^e siècles dans la partie occidentale du tènement (AIM 102).

Surface en ha : 1 et 0,1

Contexte sitologique : plaine. Au contact de la terrasse de la Costière (Fv) et de la vallée alluviale du Vidourle

(Fz). Sol brun calcaire modal épais (Arnal 1984, n° 23).

Géographie historique : l'établissement est situé au carrefour du *Camin Romieu* et du chemin de Beaucaire, tous deux vraisemblablement d'origine antique.

Vestiges : moellons (calcaire) – *tegulae* – fragments de plaque de marbre.

Mobilier : *dolium* – amphore massaliète – céramique non tournée – vaisselle fine – commune sableuse – commune à pisolithes – céramique kaolinique, à décor poli.

Inventeurs de l'information : P. Chareyre 1980 ; O. Maufras et C. Mercier 1995 (fouille) ; C. Raynaud 1998 a (prospection).

Bibliographie : Provost 1999a ; Raynaud 2007.

009 et 010 : Jasse d'Isnard Ib et Ic

Commune : Aimargues (AIM 020-070-071)

Statut et datation : habitat polynucléaire des I^{er} siècle avant notre ère – I^{er} siècle de notre ère (Jasse d'Isnard Ib, AIM 070), réoccupé durant l'Antiquité tardive (IV^e – V^e siècles, Jasse d'Isnard Ic, AIM 071) puis durant le haut Moyen Age (selon la carte de la Baronnie du Cailar, c'est en ce lieu qu'il convient de localiser l'église Saint-Sylvestre de Teillan et sa dîmerie) ; les sondages 2002, réalisés par M. Piskorz, ont permis de localiser un bâtiment associé à 27 sépultures, datés de l'époque carolingienne.

Surface en ha : 0,1 puis 1

Contexte sitologique : plaine littorale, sur l'interfluve qui domine les vallées alluviales du Rhône et de la Cubelle. Alluvions modernes (Fz). Sols limono-argileux sur accumulation calcaire de paléosol tronqué (Arnal 1984, n° 10).

Géographie historique : l'établissement est desservi par cinq chemins ; il est localisé aux croisement de deux itinéraires tardo-antiques et alto-médiévaux : la voie publique appelée « chemin des poissonniers » et le

« chemin des Pèlerins » qui dessert Marsillargues (et Saint-Julien de Corneilhan), Le Cailar et Vauvert. Le site est localisé à 600 m. du chemin de Naudel.

Vestiges :

Prospection : moellons (calcaire) fréquents – *tegulae*.

Sondages : présence d'un réseau hiérarchisé de fossés.

Mobilier :

Prospections : *dolium* – fragment de meule en basalte – amphore italique – amphore gauloise – amphore africaine – sigillée gauloise – céramique africaine claire D – céramique carolingienne peinte – céramique kaolinitique grise – déchets artisanaux (scories) - peson.

Sondages : amphore africaine – céramique luisante – estampée grise – céramique commune à pisolithes.

Inventeurs de l'information : F. Favory, M.-J. Ouriachi 1991 (AIM 020), C. Raynaud 1998 a (AIM 070 et 071) ; M. Piskorz 2002 (sondages).

Bibliographie : Provost 1999a ; Nuninger 2002.

012 : Belle-Viste I-II

Commune : Aimargues (AIM 076)

Statut et datation : *établissement modeste (petite ferme ou annexe du site voisin de la Grande Cabane, AIM 082) occupé au IV^e et au début du V^e siècle.*

Surface en ha : 0,05

Contexte sitologique : plaine. Terrasse villafranchienne de dépôts rhodaniens (Fv), dominant la vallée du Rhône. Sol brun calcaire épais (Arnal 1984, n° 23).

Géographie historique : à l'écart des chemins ; à 600 m. au nord du site AIM 082.

Vestiges : moellon – *tegulae* – mortier (rare).

Mobilier : amphore africaine – céramique commune – céramique luisante.

Inventeur de l'information : C. Raynaud 1998 a.

Bibliographie : Provost 1999a.

013 : La Grande Cabane IV

Commune : Aimargues (AIM 082)

Statut et datation : *petite villa, occupée entre 50 et 550 de notre ère.*

Surface en ha : 0,7

Contexte sitologique : plaine. Terrasse villafranchienne de dépôts rhodaniens (Fv), sur l'interfluve entre la vallée du Rhône et la dépression du Vallat du Viat. Sol brun calcaire épais (Arnal 1984, n° 23).

Géographie historique : l'établissement est implanté au bord du chemin qui sert d'assise à la limite communale.

Vestiges : moellons – *tegulae* – mortier (rare).

Mobilier : amphore africaine – céramiques communes – céramique luisante.

Inventeur de l'information : C. Raynaud 1998 a.

Bibliographie : Provost 1999a.

014 : Le Rézil I

Commune : Aimargues (AIM 083)

Statut et datation : *annexe agraire occupée pendant le dernier quart du IV^e siècle et peut-être au début du V^e siècle.*

Surface en ha : 0,01

Contexte sitologique : plaine littorale, dans la vallée alluviale du Rézil. Alluvions modernes, (Fz). Site ennoyé sous un mètre de limons alluviaux (sols limoneux, Arnal 1984, n° 9), découvert à l'occasion du curage de la rivière.

Géographie historique : situé à l'écart des chemins.

Vestiges : un lit de moellon (parement de mur ?) – *tegulae* (gros fragments).

Mobilier : amphore africaine – céramique commune à pisolithes – claire B-luisante – céramique africaine claire D – déchets de faune – monnaie constantinienne.

Inventeur de l'information : C. Raynaud 1998 a.

Bibliographie : Provost 1999a.

015 : Madame V

Commune : Aimargues (AIM 089)

Statut et datation : *établissement d'importance moyenne - grande ferme ou petite villa – occupé entre 50 et 120 de notre ère.*

Surface en ha : 0,1

Contexte sitologique : plaine, au contact de la terrasse de la Costière d'Aimargues et de la vallée alluviale du Vidourle. Terrasses villafranchiennes (Fv). Sol brun calcaire modal épais, sur accumulation calcaire de sol fersiallitique tronqué (Arnal 1984, n° 23).

Géographie historique : situé à l'écart des chemins.

Vestiges : moellons – *tegulae*.

Mobilier : *dolium* – amphore gauloise – céramique commune – sigillée.

Inventeurs de l'information : M. Chareyre 1980 (propriétaire), C. Raynaud 1998 a.

018 : Rouvignargues I

Commune : Aubais (AUB 001)

Statut et datation : *habitat dispersé occupé aux I^{er} et II^e siècles.*

Surface en ha : 0,25

Contexte sitologique : coteau bordant le bassin d'Aigues-Vives. Contact entre les molasses calcaires du Burdigalien (m1) et les formations alternant marnes et calcaires avec intercalation de bancs de calcaires bioclastiques du Valanginien inférieur (n2a). Sols limono-argileux à cailloutis de calcaire marneux (Arnal 1984, n° 64)

Géographie historique : situé à l'écart de chemins.

Vestiges : *tegulae*.

Mobilier : *dolium* – amphore gauloise – amphore bétique – sigillée gauloise – céramique commune – fragment de meule en basalte – fragment de mortier.

Inventeur de l'information : J.-P. Brun 1982.

Bibliographie : Provost 1999a ; Raynaud 2007.

019 : Rouvignargues II

Commune : Aubais (AUB 002)

Statut et datation : *habitat occupé au I^e siècle.*

Surface en ha : 0,25

Contexte sitologique : coteau bordant le bassin d'Aigues-Vives. Contact entre les molasses calcaires du Burdigalien (m1) et les formations alternant marnes et calcaires avec intercalation de bancs de calcaires bioclastiques du Valanginien inférieur (n2a). Sols limono-argileux à cailloutis de calcaire marneux (Arnal 1984, n° 64).

Géographie historique : situé à l'écart de chemins.

Vestiges : *tegulae*.

Mobilier : *dolium* – amphore gauloise – céramique commune – sigillée gauloise – un col en verre.

Inventeur de l'information : J.-P. Brun 1982.

Bibliographie : Provost 1999a ; Raynaud 2007.

020 : Rouvignargues III

Commune : Aubais (AUB 003)

Statut et datation : *annexe agraire du I^{er} siècle.*

Surface en ha : 0,05

Contexte sitologique : coteau bordant le bassin d'Aigues-Vives. Contact entre les molasses calcaires du Burdigalien (m1) et les formations alternant marnes et calcaires avec intercalation de bancs de calcaires bioclastiques du Valanginien inférieur (n2a). Sols

limono-argileux à cailloutis de calcaire marneux (Arnal 1984, n° 64).

Géographie historique : situé à l'écart de chemins.

Vestiges : *tegulae*.

Mobilier : *dolium* – amphore gauloise – céramique commune – sigillée gauloise.

Inventeur de l'information : J.-P. Brun 1982.

Bibliographie : Provost 1999a ; Raynaud 2007.

021 : Rouvignargues IV

Commune : Aubais (AUB 004)

Statut et datation : *annexe agraire du I^{er} siècle*.

Surface en ha : 0,03

Contexte sitologique : coteau bordant le bassin d'Aigues-Vives. Contact entre les molasses calcaires du Burdigalien (m1) et les formations alternant marnes et calcaires avec intercalation de bancs de calcaires bioclastiques du Valanginien inférieur (n2a). Sols limono-argileux à cailloutis de calcaire marneux (Arnal 1984, n° 64).

Géographie historique : situé à l'écart de chemins.

Vestiges : *tegulae*.

Mobilier : *dolium* – amphore gauloise – céramique commune – sigillée gauloise.

Inventeur de l'information : J.-P. Brun 1982.

Bibliographie : Provost 1999a ; Raynaud 2007.

022 : Romarin I

Commune : Aubais (AUB 005)

Statut et datation : *habitat occupé entre 50 et 150*.

Surface en ha : 0,8

Contexte sitologique : vallon de garrigue. Alternance de marnes et de calcaires avec intercalation de bancs de calcaires bioclastiques du Valanginien inférieur (n2a) Sols bruns calcaires peu épais (Arnal 1984, n° 66).

Géographie historique : situé à 50 m. d'un chemin (« chemin sous les clos »).

Vestiges : moellons – *tegulae*.

Mobilier : amphore – céramique non tournée – céramique commune claire (3 bords, 1 anse, 2 fonds) – céramique commune grise (7 bords, 1 anse) – sigillée gauloise (1 fond, 1 bord de SIG-SG Dr37).

Inventeur de l'information : J.-P. Brun 1982.

Bibliographie : Provost 1999a.

023 : Cardione

Commune : Aubais (AUB 007)

Statut et datation : *habitat du milieu du I^{er} siècle et du II^e siècle de notre ère ; situé à moins de 200 m. de la nécropole du Pioch / Mas de Riquet (AUB 006)*.

Surface en ha : 0,2

Contexte sitologique : vallon de garrigue. Calcaires molassiques du Burdigalien supérieur (m1b3).

Géographie historique : site desservi par trois chemins.

Vestiges : moellons taillés – *tegulae* – enduit blanc ou peint (lie de vin et rouge).

Mobilier : *dolium* – amphores – céramique commune – sigillée – claire B – scories de fer – fragment d'un goulot en verre bleu ...

Inventeur de l'information : F. Lavergne (céramologie et datation)

Bibliographie : Provost 1999a.

024 : Sous les Clos

Commune : Aubais (AUB 008)

Statut et datation : *habitat ou annexe agraire du milieu du I^{er} siècle - fin II^e siècle (datation incertaine)*.

Surface en ha : 0,2

Contexte sitologique : vallon de garrigue. Alternance de marnes et de calcaires avec intercalation de bancs de calcaires bioclastiques du Valanginien inférieur (n2a). Sols bruns calcaires peu épais (Arnal 1984, n° 66).

Géographie historique : n'est desservi par aucun chemin ; à 150 m. de Romarin I (AUB 005), site contemporain.

Vestiges : moellons – *tegulae*.

Mobilier : céramique non tournée – céramique commune claire.

Inventeur de l'information : J.-P. Brun 1983.

Bibliographie : Provost 1999a.

025 : Toutasor I

Commune : Aubais (AUB 009)

Statut et datation : *habitat (200 avant notre ère à 100 de notre ère)*.

Surface en ha : 0,2

Contexte sitologique : vallon de garrigue. Calcaires molassiques du Burdigalien supérieur (m1b3). Sols bruns calcaires peu épais (Arnal 1984, n° 66) ; à 45 m. du ruisseau de la Cubelle.

Géographie historique : l'établissement n'est desservi par aucun chemin ; il est situé à 35 m. d'un chemin et à moins de 100 m. d'un itinéraire qui dessert les principaux sites du secteur avant de franchir les collines calcaires qui forment l'extrémité sud de la Vaunage : cette voie longe les établissements du Grand Plantier, au sud de La Livière avant de rejoindre la route de Calvisson.

Vestiges : moellons – *tegulae*.

Mobilier : *dolium* – amphore massaliète – amphore italique – céramique non tournée – céramique commune claire – céramique commune grise – sigillée gauloise.

Inventeur de l'information : J.-P. Brun 1983.

Bibliographie : Provost 1999a ; Nuninger 2002.

026 : Liverna

Commune : Aubais (AUB 011)

Statut et datation : *habitat (50 à 150 de notre ère)*.

Surface en ha : 0,5

Contexte sitologique : coteau à l'extrémité nord d'un plateau (Le Cros de Fave). Molasse calcaréo-gréseuse du Burdigalien inférieur (m1b1).

Géographie historique : l'établissement n'est desservi par aucun chemin ; à 75 m. d'un chemin.

Vestiges : moellons – *tegulae*.

Mobilier : *dolium* – amphore gauloise - céramique commune claire – céramique commune grise – sigillée gauloise (dont SIG-SG VeA1-A2).

Inventeur de l'information : J.-P. Brun 1983.

Bibliographie : Provost 1999a.

027 : Hermitage

Commune : Aubais (AUB 013)

Statut et datation : *habitat ou annexe agraire du I^{er} siècle de notre ère*.

Surface en ha : 0,02

Contexte sitologique : piémont d'une colline. Calcaire molassique du Burdigalien supérieur (m1b3).

Géographie historique : établissement au bord d'un chemin.

Vestiges : moellons – *tegulae*.

Mobilier : céramique non tournée – céramique commune grise – sigillée gauloise (dont 1 bord SIG-SG Dr 37).

Inventeur de l'information : J.-P. Brun 1982.

Bibliographie : Provost 1999a.

028 : Moulin à vent I

Commune : Aubais (AUB 16)

Statut et datation : *habitat occupé de 50 à 150 de notre ère. La fouille réalisée à l'occasion des travaux du « Gazoduc du Midi » a permis d'observer d'épais niveaux de colluvionnement mais aucun ménagement particulier n'a été mis en évidence (F. Lavergne 1996).*

Surface en ha : 0,5

Contexte sitologique : rebord d'un vallon. Marnes sableuses gris-bleu du Burdigalien moyen (m1b2).

Géographie historique : le site n'est desservi par aucun chemin.

Vestiges : *tegulae*.

Mobilier : *dolium* – céramique commune – sigillée.

Inventeur de l'information : F. Lavergne 1996 (céramologie et datation)

Bibliographie : Provost 1999a.

029 : Rouvignargues V

Commune : Aubais (AUB 022)

Statut et datation : *annexe agraire occupée au I^{er} siècle et peut-être au II^e siècle.*

Surface en ha : 0,01

Contexte sitologique : coteau bordant le bassin d'Aigues-Vives. Contact entre les molasses calcaires du Burdigalien (m1) et les formations alternant marnes et calcaires avec intercalation de bancs de calcaires bioclastiques du Valanginien inférieur (n2a). Sols limono-argileux à cailloutis de calcaire marneux (Arnal 1984, n° 64).

Géographie historique : établissement situé à l'écart des chemins.

Vestiges : *tegulae*.

Mobilier : *dolium* – amphore gauloise - céramique commune – céramique sigillée.

Inventeur de l'information : J.-P. Brun 1982.

Bibliographie : Raynaud 2007.

030 : Rouvignargues VII

Commune : Aubais (AUB 024)

Statut et datation : *annexe agraire occupée au I^{er} siècle de notre ère.*

Surface en ha : 0,01

Contexte sitologique : coteau bordant le bassin d'Aigues-Vives. Contact entre les molasses calcaires du Burdigalien (m1) et les formations alternant marnes et calcaires avec intercalation de bancs de calcaires bioclastiques du Valanginien inférieur (n2a). Sols limono-argileux à cailloutis de calcaire marneux (Arnal 1984, n° 64).

Géographie historique : établissement situé à l'écart des chemins.

Vestiges : *tegulae*.

Mobilier : *dolium* – amphore gauloise - céramique commune – sigillée.

Inventeur de l'information : J.-P. Brun 1982.

Bibliographie : Raynaud 2007.

031 : Plan des Vignes I

Commune : Aujargues (AUJ 001)

Statut et datation : *petit habitat ou annexe agricole du Haut-Empire (50 à 150 de notre ère).*

Surface en ha : 0,02

Contexte sitologique : pied du Puech de La Fartaille. Marnes et calcaires argileux du Valanginien indifférencié (n2).

Géographie historique : l'établissement est situé au bord d'un chemin.

Vestiges : moellons – *tegulae*.

Mobilier : *dolium* - amphore bétique - sigillée gauloise.

Inventeur de l'information : C. Mercier (céramologie et datation).

Bibliographie : Mercier *et al.* 1997.

032 : Largillier I

Commune : Aujargues (AUJ 002)

Statut et datation : *annexe agraire (?) du I^{er} siècle.*

Surface en ha : 0,01

Contexte sitologique : vallon de garrigue. Marnes et calcaires argileux du Valanginien indifférencié (n2).

Géographie historique : n'est desservi par aucun chemin.

Vestiges : *tegulae* (rares).

Mobilier : *dolium* - amphore italique – amphore bétique - sigillée gauloise.

Inventeur de l'information : C. Mercier (céramologie et datation).

Bibliographie : Mercier *et al.* 1997.

033 : Le Grès III

Commune : Aujargues (AUJ 018)

Statut et datation : *annexe agraire des I^{er}- II^e siècles.*

Surface en ha : 0,02

Contexte sitologique : extrémité orientale de la colline des Careyrolles Hautes. Grès de l'Oligocène inférieur (g1a). Sol brun calcaire peu épais.

Géographie historique : l'établissement est situé à 50 m. d'un itinéraire qui relie Aujargues à Souvignargues et à 100 m. d'un chemin, aisément repérable malgré une interruption, qui mène à l'*oppidum* de Villevieille, après franchissement du ruisseau des Corbières.

Vestiges : moellons en calcaire coquillier – *tegulae* (site en partie détruit par l'érosion).

Mobilier : *dolium* – céramique commune – sigillée gauloise.

Inventeur de l'information : C. Mercier 1997 (céramologie et datation).

Bibliographie : Provost 1999a.

034 : Les Molières I

Commune : Aujargues (AUJ 019)

Statut et datation : *annexe agraire datée de la première moitié du I^{er} siècle (0-60).*

Surface en ha : 0,08

Contexte sitologique : terrasse surplombant la source du ruisseau des Corbières. Grès de l'Oligocène inférieur (g1a). Sol brun calcaire peu épais.

Géographie historique : l'établissement est situé à 100 m. d'un chemin.

Vestiges : moellons – *tegulae*.

Mobilier : *dolium* – céramique commune – sigillée gauloise.

Inventeur de l'information : C. Mercier 1997 (céramologie et datation).

Bibliographie : Provost 1999a.

035 : Le Château II

Commune : Aujargues (AUJ 040)

Statut et datation : *grand habitat des IV^e-V^e siècles qui précède peut-être la formation du village d'Aujargues (mentionné pour la première fois en 1119 dans le bullaire de Saint-Gilles).*

Surface en ha : 1,1

Contexte sitologique : terrasse qui surplombe la dépression creusée par le ruisseau des Fonts Gaillardes. Marnes sableuses gris-bleu du Burdigalien moyen (m1b2).

Géographie historique : l'établissement est situé au bord d'un chemin.

Vestiges : moellons de calcaire coquillier – *tegulae*.

Mobilier : amphore africaine – céramique commune à pisolithes – céramique kaolinique.

Inventeur de l'information : C. Mercier 1997 (céramologie et datation).

Bibliographie : Provost 1999a.

036 : Le Château VI

Commune : Aujargues (AUJ 051)

Statut et datation : *annexe agraire ou habitat des I^{er}-II^e siècles.*

Surface en ha : 0,01

Contexte sitologique : terrasse qui surplombe la dépression creusée par le ruisseau des Fonts Gaillardes. Marnes sableuses gris-bleu du Burdigalien moyen (m1b2).

Géographie historique : l'établissement est situé au bord d'un chemin.

Vestiges : moellons de calcaire coquillier – *tegulae*.

Mobilier : *dolium* – amphores – céramiques communes – sigillée gauloise.

Inventeur de l'information : C. Mercier 1997 (céramologie et datation).

Bibliographie : Provost 1999a.

037 et 038 : Sécant IA et IB

Commune : Aujargues (AUJ 055A et 055B)

Statut et datation : *habitat dispersé occupé à deux reprises : aux I^{er}- II^e siècles puis vers la fin du IV^e siècle.*

Surface en ha : 0,05 par défaut (manque de visibilité).

Contexte sitologique : pied du Puech de Reboul. Colline calcaire de l'Hauterivien inférieur (n3a). Sol brun calcaire colluvial, à forte pierrosité.

Géographie historique : l'établissement est implanté au bord de la voie qui relie Sommières à Aujargues puis Nîmes ; il est également tangent à une limite parcellaire qui semble pérenniser un itinéraire, aujourd'hui interrompu, entre Aujargues et Junas.

Vestiges : rares fragments de *tegulae* (problèmes de visibilité).

Mobilier : *dolium* – amphore africaine – céramique commune oxydante à pisolithes – céramique kaolinitique – sigillée sud-gauloise – claire B – céramique à pâte claire récente.

Inventeur de l'information : C. Raynaud 1999 a.

039 et 040 : Plan des Vignes IIIA et IIIB

Commune : Aujargues (AUJ 056A et 056B)

Statut et datation : *habitat dispersé occupé à deux reprises : aux I^{er}- II^e siècles puis vers la fin du IV^e siècle ; semble fonctionner avec AUJ 0058.*

Surface en ha : 0,01.

Contexte sitologique : pied du Puech de la Fartaille. Colline calcaire de l'Hauterivien inférieur (n3a). Sol brun calcaire colluvial, à forte pierrosité.

Géographie historique : l'établissement n'est desservi par aucun chemin ; il est situé à moins de 50 m. d'AUJ 058.

Vestiges : gros moellons - *tegulae*.

Mobilier : *dolium* – amphore africaine – amphore bétique – céramique commune oxydante à pisolithes – céramique kaolinitique – sigillée sud-gauloise – céramique luisante – céramique à pâte claire récente.

Inventeurs de l'information : J.-M. Pène 1992 ; C. Raynaud 2001 a.

Bibliographie : Provost 1999a.

041 et 042 : Plan des Vignes V

Commune : Aujargues (AUJ 058A et 058B)

Statut et datation : *habitat dispersé occupé à deux reprises : aux I^{er}- II^e siècles puis vers la fin du IV^e siècle ; semble fonctionner avec AUJ 0056.*

Surface en ha : 0,05.

Contexte sitologique : pied du Puech de la Fartaille. Colline calcaire de l'Hauterivien inférieur (n3a). Sol brun calcaire colluvial, à forte pierrosité.

Géographie historique : l'établissement n'est desservi par aucun chemin ; il est situé à moins de 50 m. d'AUI 056.

Vestiges : gros moellons - *tegulae*.

Mobilier : *dolium* – amphores africaine et bétique – céramique commune oxydante à pisolithes – céramique kaolinitique – sigillée sud-gauloise – céramique luisante – céramique à pâte claire récente.

Inventeurs de l'information : J.-M. Pène 1992 ; C. Raynaud 2001 a.

Bibliographie : Provost 1999a.

043 : Aigue-Vive

Commune : Baillargues (BAI 006)

Statut et datation : *habitat occupé entre le I^{er} siècle et le V^e siècle.*

Surface en ha : 0,12 par défaut (manque de visibilité).

Contexte sitologique : plaine alluviale. Limons marneux : formation colluviale du quaternaire ancien (C_{xv}). Sols fersiallitiques très lessivés, limono-sableux sur épandage à niveau de cailloutis recouvrant souvent des limons marneux (Arnal 1984, n° 47). Localisé à 50 m. du ruisseau d'Aigues-Vives.

Géographie historique : le site n'est desservi par aucun chemin.

Vestiges : *tegulae*.

Mobilier : amphore fuselée – amphore gauloise à pâte sableuse – sigillée – céramique commune – céramique commune à pisolithes.

Inventeur de l'information : M. Assénat 1987 (céramologie et datation).

Bibliographie : Vial 2003.

044 : Las Vistes I

Commune : Boisseron (BOI 010)

Statut et datation : *habitat occupé de 350 à 500.*

Surface en ha : 0,12

Contexte sitologique : bas de versant d'une colline. Conglomérat de Saint-Grézéry de l'Oligocène inférieur (marnes gréseuses, grès et volumineuses lentilles de poudingues à galet de calcaire crétacé ou lacustre, gl_a).

Géographie historique : le site est bordé par le chemin des Pradinasses ; il est situé à 50 m. du chemin reliant Saussines à l'ancien moulin de Saint-Christol et à 75 m. du chemin dit de Saint-Martin, reliant Saussines et Saint-Félix puis Saint-Sériès.

Vestiges : *tegulae*.

Mobilier : amphore massaliète (un fragment roulé, à rapporter à une occupation diffuse) – amphore africaine – céramique commune à pisolithes – mortier.

Inventeurs de l'information : F. Favory, C. Raynaud 1988.

Bibliographie : Vial 2003.

045 : Las Gauffrèges

Commune : Boisseron (BOI016)

Statut et datation : *petit établissement de type annexe agraire - ou établissement plus important masqué par les alluvions du Vidourle - occupé de 50 à 120.*

Surface en ha : 0,01

Contexte sitologique : pied du Puech Lyon. Alluvions récentes (limons, sables graviers et galets, Fz). Sol alluvial holocène, limono-sableux (Arnal 1984, n° 8).

Géographie historique : à 20 m. de la route de Lunel à Sommières.

Vestiges : moellons calcaires – *tegulae*.

Mobilier : *dolium* – amphore gauloise – céramique commune sableuse. Au total : 6 fragments de céramique.

Inventeur de l'information : C. Raynaud 1999 b.

Bibliographie : Vial 2003.

046 et 047 : Lous Planasses A et B

Commune : Boisseron (BOI 021A et 021B)

Statut et datation : *habitat dispersé ou annexe agraire, occupé à deux reprises, de 50 à 120 puis au IV^e siècle.*

Surface en ha : 0,03

Contexte sitologique : pied du versant méridional du Puech de Lous Planasses. Conglomérat oligocène (g1a, conglomérat de Drézéry). Sol brun calcaire limono-argileux, colluvial (Arnal 1984, n° 21).

Géographie historique : établissement situé à 100 m. du chemin de Saussines à Lunel.

Vestiges : moellons taillés – *tegulae* – fragment de dallage calcaire tendre.

Mobilier : *dolium* - amphore gauloise – amphore tarraconaise – amphore bétique – amphore africaine – claire B-luisante - céramique africaine claire D – céramique commune calcaire – céramique commune à pisolithes. Au total : 71 fragments de céramique.

Inventeur de l'information : C. Raynaud 1999 b.

Bibliographie : Vial 2003.

048 : Lous Pradinasses I

Commune : Boisseron (BOI 033)

Statut et datation : *annexe agraire ou aménagement agricole du I^{er} siècle avant notre ère.*

Surface en ha : 0,01

Contexte sitologique : vallon du ruisseau de la Rouveyrolles. Conglomérat de Saint-Drézéry

(Oligocène inférieur : g1a). Sol alluvial limoneux, à fort caractère d'hydromorphie (Arnal 1984, n° 11).

Géographie historique : situé à 20 m. du chemin des Pradinasses.

Vestiges : aucun.

Mobilier : *dolium* – amphore italique (5 fragments) – céramique non tournée (5 fragments).

Inventeur de l'information : C. Raynaud 1999 b.

Bibliographie : Vial 2003.

049 : La Courtade

Commune : Candillargues (CAN 005 et 034)

Statut et datation : *habitat occupé du IV^e au XI^e siècle ; sans doute à l'origine du village de Candillargues.*

Surface en ha : 0,3

Contexte sitologique : plaine littorale, à 1500 m. du rivage actuel de l'étang de Mauguio. Limons marneux : formation colluviale du quaternaire ancien (C_{xv}). Sol brun calcaire épais, limoneux ou limono-argileux, sur limons marneux de la plaine de Lunel-Mauguio.

Géographie historique : site localisé à 150 m. à l'Est du village actuel, sis en bordure du chemin vicinal qui pérennise sans doute un itinéraire antique (il dessert le site de La Piscine à Lansargues avant de gagner Saint-Nazaire-de-Pezan).

Vestiges : moellons – *tegulae*.

Mobilier : *dolium* – amphore africaine – céramique grise à pisolithes – céramique grise kaolinitique – céramique commune à décor poli- céramique claire, de forme pégau.

Inventeurs de l'information : F. Favory, C. Raynaud 1986.

Bibliographie : Vial 2003 ; Raynaud 2007.

050 : La Grand Coste

Commune : Candillargues (CAN 010)

Statut et datation : *habitat dispersé, probable villa occupée de 100 à 370.*

Surface en ha : 1

Contexte sitologique : plaine littorale, au bord d'une vallée alluviale. Limons marneux : formation colluviale du quaternaire ancien (C_{xv}). Sol fersiallitique recarbonaté, limoneux, sur limons marneux (Arnal 1984, n° 38). Situé 100 m. à l'ouest du ruisseau de l'Arrière.

Géographie historique : à plus de 100 m. d'un chemin.

Vestiges : moellons – *tegulae* – fragments d'hypocauste.

Mobilier : *dolium* (abondant) – amphore - céramique fine – céramique commune – monnaie de type constantinien – au total, 296 fragments.

Inventeurs de l'information : F. Favory, C. Raynaud 1989.

Bibliographie : Vial 2003 ; Raynaud 2007.

051 : Castelnau I

Commune : Candillargues (CAN 028)

Statut et datation : *habitat dispersé occupé du I^{er} s. avant notre ère au I^{er} siècle de notre ère.*

Surface en ha : 0,9

Contexte sitologique : plaine littorale, en bordure de la vallée alluviale du Bérange. Limons marneux : formation colluviale du quaternaire ancien (C_{xv}). Sol brun calcaire épais sur accumulation calcaire de sols fersiallitiques tronqués, limoneux à limono-argileux (Arnal 1984, n° 23).

Géographie historique : localisé à 800 m. du site de Moulines (LA 008), à 1000 m. de l'habitat de Peyre Claud (LA 012), à 1200 m. de Mas Saint-Jean (LA

069), à 1500 m. de La grand Coste (CAN 011) et de La Laune (LA 018), à 2000 m. de La Planas (MUD 012).

Vestiges : moellon calcaire – *tegulae*.

Mobilier : *dolium* – amphore – sigillée italique - sigillée gauloise – céramique commune.

Inventeurs de l'information : F. Favory, C. Raynaud 1990.

Bibliographie : Vial 2003.

052 : Substantion B

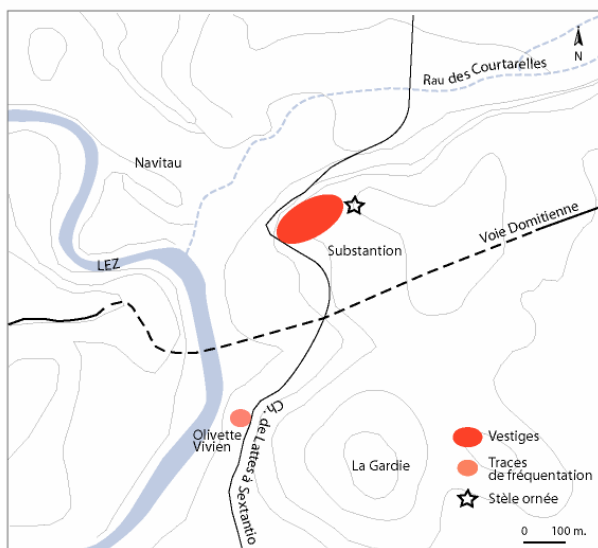
Commune : Castelnau-le-Lez (CLL 001B)

Statut et datation : *habitat aggloméré (oppidum) puis station routière sur la voie Domitienne (à mi-chemin entre Ambrussum à l'est et Forum Domitii à l'est). L'implantation de l'habitat intervient au Bronze Final IIIb (IX^e siècle avant notre ère) dans la partie septentrionale du plateau de Substantion ; l'agglomération semble ensuite se développer vers le sud du plateau puis au nord-est, sur la colline de Navitau (voir la notice de l'établissement CLL 005B), ainsi qu'au sud-ouest, sur le flanc occidental de la colline de la Gardie (secteur de l'olivette Vivien). Notons que, dans Arnal et al. 1964, le Mas de Bourgade (MPL 006) est pris en compte dans l'extension de Sextantio après la conquête romaine ; ce point de vue n'est pas partagé par C. Raynaud. L'occupation du site a pu connaître un hiatus du IV^e au II^e siècle avant notre ère. Malgré l'absence de trace d'habitat médiéval dans ce secteur, un castrum y est attesté aux IX^e-X^e siècles ainsi qu'une villa au XII^e siècle.*

NB : les données concernant Sextantio sont fragilisées par le caractère ancien et ponctuel des recherches archéologiques dont le site a fait l'objet.

Le Bronze Final IIIb à Sextantio : les vestiges de cette période, sur la partie nord-ouest du plateau (environ 2 ha), se rapportent à un habitat en matériaux périssables (sol empierré, foyer et fragments de

torchis). La céramique non tournée associée à ce niveau – considéré comme le plus ancien puisqu'il succède au substrat rocheux – porte un décor géométrique incisé au double trait, caractéristique du faciès mailhacien. Signalons également la découverte, à l'est de la zone, en position remaniée, d'une stèle ornée, datée du BFIIIb ou du I^{er} Age du Fer, présentant des similitudes avec des monuments funéraires du sud-ouest ibérique. Des traces de fréquentation, datées de la même période (sans niveau d'occupation) ont été également identifiées dans le secteur de l'olivette Vivien. En revanche, la transition Age du Bronze/Age du Fer est peu documentée : pourraient s'y rattacher une urne ainsi qu'un fragment de bassin en bronze, peut-être d'origine étrusque.



Le site de Sextantio au BFIIIb (d'après la carte de localisation des découvertes et des fouilles *in* Vial 2003 : 135).

Avec l'Age du Fer (VII^e-II^e siècles), l'occupation du secteur nord-ouest du plateau reprend (?), ce dont témoigne la céramique non tournée locale des VII^e-VI^e siècles, tandis que l'olivette Vivien livre des traces d'occupation véritable. C'est cependant aux VI^e et V^e siècles que se rattachent les vestiges d'habitat les plus nombreux : sont désormais concernés la moitié nord du plateau, le secteur de l'olivette Vivien et la colline de Navitau (voir CLL 005B) soit une superficie

approximative de 5 à 8 ha. Au sommet du plateau, des structures en pierres sèches, associées à des sols en cailloutis ou fragments d'amphores, comportant des foyers (parfois décorés), ont pu être fouillées, tandis que sur le flanc occidental, ce sont des cabanes taillées dans le roc qui ont pu être mises au jour. Au pied de la colline de la Gardie (olivette Vivien), les vestiges consistent en des fragments de torchis et des morceaux de chenêts. Sur l'ensemble du site, la céramique d'importation fait son apparition, aux côtés de la céramique tournée locale : céramiques ionienne, attique à figures noires et à figures rouges, amphores étrusques et massaliètes.

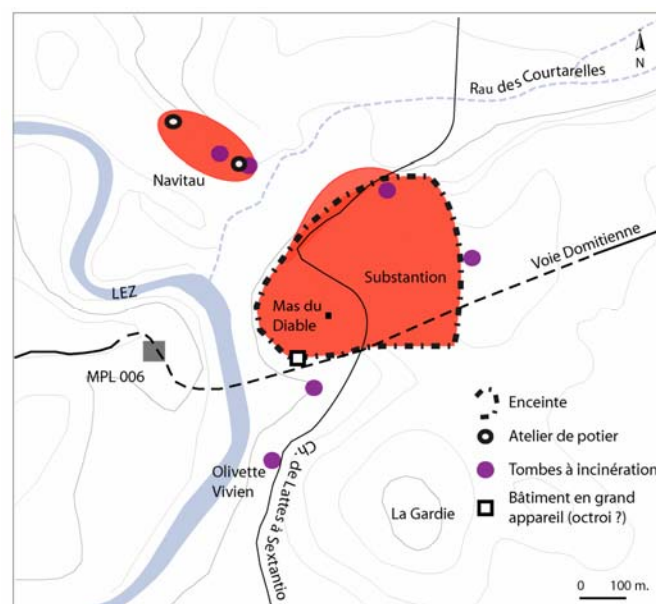
Aucune couche archéologique ne peut être attribuée, avec certitude, aux IV^e-III^e siècles dans les secteurs qui ont fait l'objet d'une fouille. Pendant ce laps de temps, il semble que l'ensemble du site ait été déserté. Toutefois, cette hypothèse est rendue fragile par la découverte de deux sculptures en ronde-bosse, datées du IV^e ou du III^e siècle, dont l'une évoque la statue de Grézan tandis que la seconde, un visage aux yeux clos appartenant à un ensemble monumental, pourrait être rapprochée du linteau de Nages ou des têtes d'Entremont. L'autre difficulté réside dans la datation de l'enceinte imputée parfois au IV^e siècle parfois au II^e siècle avant notre ère : seule certitude, elle recoupe des niveaux du IV^e siècle. Les descriptions de ce monument, confirmées le cas échéant par les fouilles, évoquent un mur (de trois mètres d'épaisseur) constitué de deux parements réalisés avec de gros blocs de calcaire local encadrant un blocage de pierraille et de terre. L'essentiel de l'ouvrage semble avoir été réalisé à sec, même si certaines sections portent des traces de mortier de chaux. L'enceinte était doublée d'un large fossé sur sa partie orientale.

La période qui s'ouvre avec la conquête (II^e siècle avant notre ère- III^e siècle) coïncide avec une phase d'extension puisque la superficie de Sextantio avoisine désormais 10 à 15 ha. L'ensemble du site – avec toutefois une concentration particulière dans la partie

sud du plateau – a livré les restes de demeures aisées : mosaïques - dont une de 6 mètres sur 5, à décor géométrique polychrome, trouvée en 1913 aux abords du Mas Carteirade- , enduits peints, éléments d'architecture ; au niveau du Mas du Diable, deux rues pavées, de 4 et 6 mètres de large, dont une pourvue d'un égout, ont également été exhumées. D'autres éléments d'architecture (chapiteaux, colonnes) pourraient se rapporter à des édifices publics qui n'ont pu être localisés. A noter la présence d'un chapiteau dorique, portant une inscription gallo-grecque (II^e siècle avant notre ère). Enfin, il convient de mentionner un édifice particulier situé au pied sud-ouest du plateau de Substantion : il s'agit d'une construction carrée, réalisée en grand appareil, sans doute associée à la voie Domitienne (poste de police, octroi ?). La fouille du bâtiment a permis de retrouver neuf monnaies datées du II^e siècle, voire du début du III^e siècle (un as d'Agrippa, un dupondius de Domitien, six sesterces, un denier d'argent de Sévère Alexandre) ainsi qu'un petit autel anépigraphique, un fragment de chapiteau corinthien et 30 kg de plomb (dont une feuille de 20 kg). Du point de vue céramologique, l'ensemble du site a livré des tessons de sigillée : une prospection de P.-Y. Genty (en 1982) sur le versant septentrional du plateau fournit des indications plus précises puisqu'ont été ramassés de la céramique campanienne, un fragment de pré-sigillée rouge, de la céramique commune italique (dont un fragment de mortier), des fragments d'amphore italique (A-ITA Dr1A et 1B) et d'amphore bétique (A-BET Dr 7/11). Parmi les monnaies, on relèvera la présence d'un petit bronze des Volques Arécomiques (BN 2677), d'un bronze à légende Nem Col (BN 2735) et plusieurs monnaies à la croix. Les activités mises en évidence sur le site sont peu nombreuses : seule la fabrication artisanale de poterie a laissé des traces explicites sur la colline de Navitau (CLL 005B). Les autres activités doivent être déduites de l'environnement : agriculture (élevage sur le plateau, et cultures intensives dans la

plaine au sud), exploitation du bois, très présent dans l'arrière-pays, pour le chauffage et la construction, extraction de pierre calcaire. Quant au Lez, il était navigable en aval de Sextantio, avec un point de rupture de charge au niveau du moulin de Navitau tandis qu'en amont, seul le flottage pouvait être pratiqué. Signalons enfin que plusieurs nécropoles à incinération du Haut-Empire ont été localisées à proximité de l'habitat. Le site a également été le lieu de découverte de plusieurs épitaphes (C.I.L. XII 4195, 4207, 4209, 4212, 4213 ; H.G.L. XV 1859, 1860), de l'inscription de Cn. Plaetorius Macrinus (C.I.L. XII 4189) et d'un autel dédié à Abianus et Mercure (H.G.L. XV 1864).

L'antiquité tardive a laissé peu de traces, exception faite des 18 sépultures à inhumation découvertes sur la colline de Navitau (CLL 005B).



Le site de *Sextantio* du II^e siècle avant notre ère-au III^e siècles (d'après la carte de localisation des découvertes et des fouilles *in* Vial 2003 : 135).

Surface en ha : 2 à 12 (estimations)

Contexte sitologique : avancée occidentale du plateau qui s'étire du Salaison au Lez. Calcaire du Séquanien et du Bajocien (j7 et j1). Sol limono-argileux, caillouteux (Arnal 1984, n° 64). Situé à 200 m. du Lez.

Géographie historique : le site est desservi par plus de 10 voies dont celle reliant l'arrière-pays au littoral (port de Lattes) et surtout la voie Domitienne.

Inventeurs de l'information : érudits montpelliérains des XVII^e - XVIII^e siècles : P. Gariel, Ch. D'Aigrefeuille, J. Astruc ... Pour le XX^e siècle : Fr. Daumas, R. Majurel, M. Gras, P.-Y. Genty ... (céramologie et datation)

Bibliographie : Arnal *et al.* 1964 ; Barruol *in* Fiches 2002a ; Nuninger 2002 ; Vial 2003.

053 : Laurignargues / La Condamine

Commune : Castelnaud-le-Lez (CLL 004-009)

Statut et datation : *atelier de potier (?) fonctionnant du milieu du I^{er} siècle au milieu du V^e siècle, réoccupé du VIII^e au XI^e siècles.*

Surface en ha : 1 (par défaut)

Contexte sitologique : bas de versant d'une petite colline (qui culmine à 51 m.). Alluvions villafranchiennes reposant sur un faciès astien (Fv). Sols fersiallitiques lessivés, sableux sur cailloutis siliceux rhodaniens (Arnal 1984, n° 50).

Géographie historique : localisé sur un carrefour de trois chemins (nommé *trivium de Laurinhacis* dans un texte de 1332) : il s'agit du chemin dit de Montpellier à Mauguio, de l'ancien chemin de la Rectorie dit de Castelnaud à Verchamp et du chemin de Castelnaud à Montaubérou (Favory 1988 : 37). Deux branches du carrefour constituent à la limite communale entre Montpellier et Castelnaud-le-Lez.

Vestiges : *tegulae*.

Mobilier : *dolium* et meule en basalte (selon J. Berthelé) – amphores – céramique commune sableuse – céramique kaolinique grise (selon H. Prades).

Inventeurs de l'information : J. Berthelé ; H. Prades 1966.

Bibliographie : Majurel, Prades 1967 ; Favory 1988 ; Vial 2003.

054 : Navitau B

Commune : Castelnaud-le-Lez (CLL 005B)

Statut et datation : *groupe d'habitations (avec tombes), associées à des ateliers (fours de potiers). Datation : II^e siècle avant notre ère - I^{er} siècle de notre ère pour l'habitat, I^{er} siècle de notre ère pour l'activité artisanale.*

Le secteur a déjà fait l'objet d'une occupation aux VI^e-V^e siècles avant notre ère ; il a par ailleurs livré les restes de douze tombes tardo-antiques.

Surface en ha : 3 (par défaut)

Contexte sitologique : colline délimitée par un méandre du Lez. Alluvions récentes (Fz) sur substrat du Valanginien à faciès marneux (n2m). Sols limoneux (Arnal 1984, n° 9) ; site traversé par un bras du Lez.

Géographie historique : bordé par deux voies ; en contrebas de Substantion B (CLL 001B).

Vestiges :

Habitat de l'Age du Fer : calages de poteaux et morceaux de torchis.

Habitat gallo-romain : pierres maçonnées – *tegulae* – mosaïque – tuileau – foyers ...

Mobilier : *dolium* - céramique non tournée - céramique campanienne – céramique commune oxydante – sigillée italique – sigillée sud-gauloise – meule en basalte – mortier en marbre - un potin gaulois en étain du I^{er} siècle avant notre ère ...

Inventeurs de l'information : Fr. Daumas, M. Gras 1968 ; B. François, R. Ramonat et M. Sahuc (céramologie et datation).

Bibliographie : Ramonat, Sahuc 1988 ; Ramonat, Sahuc 1989 ; Vial 2003.

055 : Clos de l'Armet

Commune : Castelnau-le-Lez (CLL 006)

Statut et datation : *habitat dispersé, occupé entre le milieu du I^{er} siècle et le IV^e siècle, situé à proximité de deux secteurs funéraires datés l'un du IV^e siècle, l'autre du V^e siècle ; traces de fréquentation au cours de l'époque républicaine.*

Surface en ha : 0,2

Contexte sitologique : plaine. Limons et loess (L). Sol fersiallitique faiblement lessivé, sableux (Arnal 1984, n° 41).

Géographie historique : aucun rapport avec la voirie.

Vestiges : pierre – *tegulae*.

Mobilier : *dolium* (abondant) – amphore italique (rare) – céramique campanienne (rare : 4 fragments) – céramique commune sableuse – céramique commune oxydante – sigillée gauloise – parois fines – céramique luisante – céramique estampée – mortier en marbre.

Inventeurs de l'information : J. Berthélé 1928 ; R. Majurel et H. Prades ; C. Raynaud 1999.

Bibliographie : Majurel, Prades 1967 ; Vial 2003.

056 : La Pompignane

Commune : Castelnau-le-Lez (CLL 007)

Statut et datation : *habitat, avec nécropole, daté du milieu du I^{er} siècle à la fin du V^e siècle (datation floue faute de mobilier, mais indices concordants selon C. Raynaud).*

Surface en ha : 1,5

Contexte sitologique : piémont. Sables jaunes astiens ou sables de Montpellier (p1a). Sols limoneux, localement limono-sableux ou limono-argileux, parfois légèrement caillouteux (Arnal 1984, n° 26).

Géographie historique : au bord d'un carrefour de trois chemins : le chemin qui mène à Lattes, celui de Castelnau à Pérols qui dessert le domaine de Soriech

avant de gagner le domaine de l'Estelle, et le chemin de Castelnau à Verchamp, qui conduit au site de Laurignargues - La Condamine, CLL 004–009 (Berthélé 1928) ; à 350 m. du Lez.

Vestiges : absence d'information.

Mobilier : « assez nombreux fragments de céramique gallo-romaine » (J. Berthélé 1928) ; stèle dédiée à *Paullinus* et *Callistenes* (I.L.G.N. 665) trouvée à côté d'une urne.

Inventeur de l'information : J. Berthélé 1928 (céramologie).

Bibliographie : Majurel, Prades 1973 ; Favory 1988 ; Vial 2003.



Sites antiques et chemins de Castelnau-le-Lez (d'après J. Berthélé, 1928 ; assemblage de cartes : F. Favory, inédit).

057 : Bousigues

Commune : Castelnau-le-Lez (CLL 008)

Statut et datation : *établissement agricole qui a fonctionné de 50 à 120.*

Surface en ha : 0,2

Contexte sitologique : versant d'une colline. Calcaires du Séquanien (j7). Sols bruns calcaires minces, caillouteux sur calcaires marneux (Arnal 1984, n° 64).

Géographie historique : à moins de 100 m. d'une draille ; à moins de 500 m. de la voie Domitienne (chemin dit de la Monnaie)

Vestiges : moellons- *tegulae* – mortier de tuileau – fragments d'enduit peint – éléments de pavage.

Mobilier : *dolium* – amphore bétique – céramique commune calcaire – céramique commune sableuse - africaine de cuisine – sigillée gauloise – kaolinitique – deux fragments de lampe – mobilier métallique (serpette, sonnaille) – verrerie – perle en pâte de verre – objets en os – monnaies (bronze de Marseille au taureau cornupète, as de Nîmes, bronze de Faustine II, *nummus* de Constantin).

Inventeurs de l'information : B. François 1979-1981 (mobilier autre que la céramique) ; C. Raynaud.

Bibliographie : Vial 2003.

058 : Le Grès I

Commune : Castelnau-le-Lez (CLL 011)

Statut et datation : *les indices, ténus, pourraient signaler un petit établissement agricole du Haut-Empire.*

Surface en ha : 10 m²

Contexte sitologique : vallon. Limons et loess (L). Sol brun calcaire à endohydromorphie de profondeur, limono-argileux (Arnal 1984, n° 29).

Géographie historique : n'est desservi par aucun chemin ; situé à 350 m. d'un carrefour remarquable.

Vestiges : blocs et éclats de calcaire dur.

Mobilier : *dolium* (2 fragments) – amphore gauloise (2 fragments).

Inventeur de l'information : C. Raynaud 1999 c.

Bibliographie : Vial 2003.

059 : Le Sablas II

Commune : Castelnau-le-Lez (CLL 017)

Statut et datation : *aire agricole (stockage ?) peut-être en lien avec l'établissement du Clos de l'Armet (CLL 006). Haut Empire.*

Surface en ha : 0,3

Contexte sitologique : plaine. Limons et loess (L). Sol fersiallitique faiblement lessivé, sableux (Arnal 1984, n° 41).

Géographie historique : situé à 30 m. du chemin dite des Mendroux et des termes (Berthelé 1928) et à 400 m. du Clos de l'Armet (CLL 006).

Vestiges : aucun mobilier de construction.

Mobilier : fragments de *dolium* concentrés (12).

Inventeur de l'information : C. Raynaud 1999 c.

Bibliographie : Vial 2003.

060 : Sérane II

Commune : Castelnau-le-Lez (CLL 021)

Statut et datation : *petit établissement à vocation agricole de la première moitié du I^{er} siècle (voire de la fin du I^{er} siècle avant notre ère).*

Surface en ha : 0,04

Contexte sitologique : coteau ouest du Puech Saint-Peyre. Limons et loess (L). Sol brun calcaire à endohydromorphie de profondeur, limono-argileux (Arnal 1984, n° 29).

Géographie historique : à 70 m. d'un chemin vicinal, qui constitue la limite communale.

Vestiges : moellons – *tegulae*.

Mobilier : *dolium* – amphore italique (1 fragment) – amphore gauloise (11 fr.) – amphore tarraconaise (18 fr.) – amphore bétique (7 fr.) – céramique non tournée (5 fr.) – sigillée sud-gauloise (1 fr.) – céramique kaolinitique du I^{er} siècle.

Inventeur de l'information : C. Raynaud 1999 c.

Bibliographie : Vial 2003.

061 : Mas de Rou I

Commune : Castries (CAS 002)

Statut et datation : *établissement, de nature indéterminée, occupé du dernier quart du I^{er} siècle avant notre ère à la fin du I^{er} siècle de notre ère. Présence d'une structure absidiale attribuée à la période gallo-romaine par J.-L. Fiches.*

Surface en ha : 0,1

Contexte sitologique : plaine alluviale du Bérange. Marnes et calcaires avec intercalation de bancs de calcaires bioclastiques du Valanginien inférieur (n2a). Sols limoneux à fort caractère d'hydromorphie (Arnal 1984, n° 11). Établissement situé au bord du ruisseau du Bérange.

Géographie historique : à moins de 100 m. de la voie domitienne.

Vestiges : pierre – brique – mortier – marbre – tuileau - *tegulae* (mobilier très abondant).

Mobilier : *dolium* (abondant) – amphore –céramique commune sableuse oxydante et réductrice – sigillée gauloise – scories de fer – poids en plomb – nombreux clous – une clé ...

Inventeurs de l'information : B. Atger 1967 ; J.-L. Fiches 1981-82 ; M. Assénat 1987 (prospection en carroyage) ; Raynaud 1995.

Bibliographie : Vial 2003.

062 : Espanet I

Commune : Combas (COM 004)

Statut et datation : *habitat du I^{er} siècle avant notre ère, implanté dans un secteur où l'extraction du minerai de fer était sans doute pratiquée dès l'Antiquité.*

Surface en ha : 0,25

Contexte sitologique : bordure sud du Bois des Lens. Calcaires lacustres durs sur calcaires plus ou moins argileux (e7 : Ludien). Sol d'érosion, rendzines. A moins de 100 m. du ruisseau des Gravenasses.

Géographie historique : l'établissement est situé au bord d'un chemin.

Vestiges : tronçons de murs – sol bétonné avec inclusions de calcaire blanc local – *tegulae*.

Mobilier : amphore italique – céramique non tournée du Languedoc oriental (plusieurs dizaines de fragments d'un même type de jatte à bords élargis).

Inventeur de l'information : J.-C. Bessac 1974 (datation).

Bibliographie : Bessac *et al.* 1979 ; Nuninger 2002.

063 : Prouvessa

Commune : Combas (COM 012A-B et 055)

Statut et datation : *habitat avec fanum, puits et four à fer, occupé du milieu du I^{er} siècle avant notre ère à la fin du I^{er} siècle de notre ère (développement maximal pendant la période augustéenne). Site réoccupé ponctuellement jusqu'au III^e siècle.*

Surface en ha : 2,5

Contexte sitologique : bordure sud-est du Bois des Lens. Calcaires cristallins du Barrémien supérieur, faciès urgonien (n4bU). Sols d'érosion, rendzines. A moins de 200 m. du ruisseau de l'Aigalade ; présence d'une source pérenne.

Géographie historique : le site est desservi par deux chemins dont l'un constitue la limite communale entre Combas et Montpezat.

Vestiges : moellons – *tegulae* – bâtiment de plan carré, de 5,4 m. de coté, construit en pierres sèches, présentant les traces d'une taille d'équarrissage (*fanum*) – murs (secteur habitat) – puits construit en pierres sèches, non équarries (profondeur : 9,2 m., diamètre : 0,9 m.).

Mobilier : 1. Trouvé en prospection (R. Bonnaud) : amphores – fragments de mortier – céramique indigène – sigillée sud-gauloise – céramique commune tournée à pâte jaune – céramique tournée à pâte grise – verre – objets en métal – monnaies – scories – deux autels votifs.

2. Fouille (A. Pottrain) : amphore A-ITA-Dr 1b – mortier à bec verseur et collerette – urne à couvercle en céramique indigène – sigillée.

3. Sondages (J.-C. Bessac) :

Secteur du *fanum* (sondages 1 et 2) : céramique non tournée (production de Brus) – céramique commune à pâte claire (dont un vase votif complet) – céramique sigillée sud-gauloise.

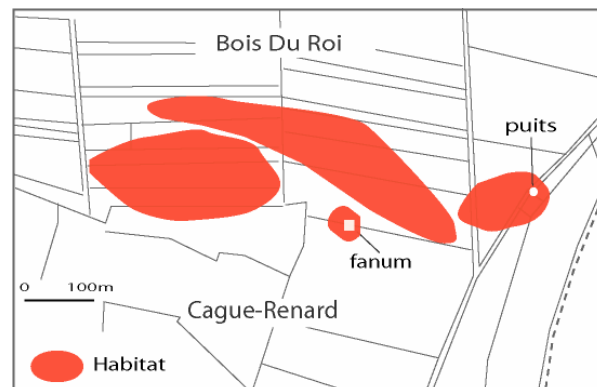
Amoncellement de pierres (sondage 3) : petit *dolium* – amphore A-ITA-Dr 1 – fragment de mortier italique – céramique campanienne A et B – imitation de campanienne C – céramique commune tournée à pâte jaune – céramique indigène, non tournée ou finie au tour lent (1330 fr. : urnes, coupes, jattes, couvercles, faisselle, pied de support).

Secteur de l'habitat : amphores – sigillée sud-gauloise (dont 5 fr. d'une coupe en SIG-SG Dr 37) – céramique commune à pâte claire (69 fr. : grandes oenochoés à large fond annulaire et anses trifides ou bifides, oiplè à col étroit) – céramique commune gallo-romaine à pâte sableuse gris-noir ou gris-clair (*ollae*, cruches, couvercle, jatte) ou rose-beige à gris-beige (*ollae* et cruches à embouchure trilobée) – céramique non tournée du Languedoc oriental – verre (dont un flacon à base carrée) – 5 clous en fer et un piton en forme de T – une lamelle en bronze.

Puits : *tegulae* – amphores (dont un bord de Dr 7-11 et un fragment d'amphore bétique) – céramique non tournée – céramique commune – sigillée sud-gauloise (un fond de bol) – mortier – verre – monnaie de Vespasien – objets en métal ...

Inventeurs de l'information : M. Louis, D. Peyrolle 1932 ; C. Bessac, R. Bonnaud, M. Py 1975-1979 ; A. Pottrain 1979.

Bibliographie : Bessac *et al.* 1979 ; Parodi *et al.* 1987 ; Provost 1999a ; Bonnaud et Roger *in* Fiches 2002a ; Nuninger 2002.



Le site de Prouvessa (d'après les relevés de R. Bonnaud, inédit).

064 et 065 : L'Armas de Raynaud IA et IB

Commune : Combas (COM 014A et 014B)

Statut et datation : *habitat (avec puits et dépotoir) occupé du milieu du I^{er} siècle à la fin du II^e siècle (COM 014) puis au V^e siècle (COM 014B auquel se rattache une sépulture à inhumation du Bas-Empire).*

Surface en ha : 0,2

Contexte sitologique : bas du versant sud de la colline du Serre de Salle. Marnes saumonées ou jaunes du Bartonien inférieur ou moyen (e6).

Géographie historique : au bord du chemin qui relie le puits de Prouvessa et la source du Roc.

Vestiges : moellons – *tegulae*.

Mobilier : *dolium* – amphore italique d'époque impériale A-ITI-Dr 2/4 – céramique indigène – sigillée sud-gauloise (dont SIG-SG VeA1 et A2 et SIG-SG Dr 18b) – céramique à pâte claire récente (CL-REC 20a) – céramique luisante – céramique commune à pisolithes – fragment de stèle (puits).

Inventeurs de l'information : J.-C. Bessac et R. Bonnaud 1977 (céramologie et datation).

Bibliographie : Bessac *et al.* 1979 ; Parodi *et al.* 1987 ; Provost 1999a.

066 : Les Gravenasses III

Commune : Combas (COM 015)

Statut et datation : *habitat de plaine avec dépotoir occupé du I^{er} au IV^e siècle.*

Surface en ha : 0,3

Contexte sitologique : dépression des ruisseaux du Vigne, des Gravenasses et de l'Aigalade. Marnes saumonées ou jaunes du Bartonien inférieur ou moyen (e6).

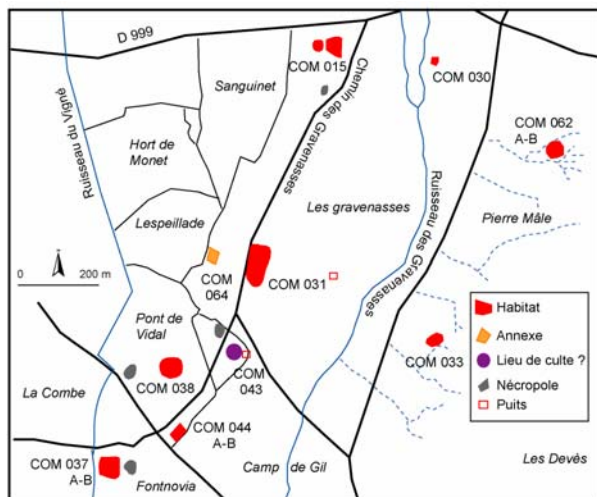
Géographie historique : situé à proximité de l'intersection entre la route de Nîmes et le chemin des Gravenasses.

Vestiges : blocs de pierre (parfois ouvragés : seuil en crapaudine, fragments de chapiteaux) – marbre – tuileau – mortier de chaux – brique – *tegulae*.

Mobilier : amphore – céramique commune à pâte jaune – sigillée sud-gauloise – fragment d'urne – fragment d'autel votif.

Inventeur de l'information : R. Bonnaud (céramologie et datation).

Bibliographie : Parodi *et al.* 1987 ; Provost 1999a.



Les établissements du secteur des Gravenasses, Combas (d'après Parodi *et al.* 1987).

067 : Bois de Monsieur I

Commune : Combas (COM 017)

Statut et datation : *annexe agraire du I^{er} siècle avant notre ère.*

Surface en ha : 0,015

Contexte sitologique : bordure sud-est du Bois des Lens. Calcaires cristallins du Barrémien supérieur, faciès urgonien (n4bU). Sols d'érosion, rendzines.

Géographie historique : l'établissement n'est desservi par aucun chemin.

Vestiges : non mentionnés.

Mobilier : céramique non-tournée CNT-LOR (urne, jatte).

Inventeur de l'information : R. Bonnaud 1989 (céramologie et datation).

Bibliographie : Bessac *et al.* 1979 ; Nuninger 2002 ; Provost 1999a.

068 : Cinq Pins I

Commune : Combas (COM 018)

Statut et datation : *occupation du I^{er} siècle avant notre ère ; four à fer gallo-romain.*

Surface en ha : 0,08

Contexte sitologique : combe. Calcaires cristallins du Barrémien supérieur, faciès urgonien (n4bU). Sols d'érosion, rendzines.

Géographie historique : à moins de 100 m. de l'itinéraire de Combas à Lecques.

Vestiges : pierre (fragments des parois du fours) – *tegulae*.

Mobilier : scories – fragments de vases non tournés en surface.

Inventeur de l'information : R. Bonnaud 1976 (datation).

Bibliographie : Bessac *et al.* 1979 ; Nuninger 2002 ; Provost 1999a.

069 : Serre de Verrun I

Commune : Combas (COM 020)

Statut et datation : *habitat gallo-romain occupé aux I^{er}-II^e siècles.*

Surface en ha : 0,25 (tessons observés en surface sur 1 ha)

Contexte sitologique : colline du Serre de Verrun qui domine la vallée de l'Aigalade. Marnes saumonées ou jaunes du Bartonien inférieur et moyen (e6). A 150 m. du ruisseau de l'Aigalade

Géographie historique : à 500 m. du site de Prouvessa.

Vestiges : pierres arasées - *tegulae*.

Mobilier : amphore – sigillée sud-gauloise – céramique commune – mortier.

Inventeurs de l'information : J.-C. Bessac et R. Bonnaud 1977 (céramologie et datation).

Bibliographie : Bessac *et al.* 1979 ; Parodi *et al.* 1987 ; Provost 1999a.

070 : Serre de Salle 1

Commune : Combas (COM 021)

Statut et datation : *habitat occupé pendant le I^{er} siècle.*

Surface en ha : 0,25

Contexte sitologique : colline du Serre de Salle ; versant dominant le col de Pouligor. Marnes saumonées ou jaunes du Bartonien inférieur et moyen (e6).

Géographie historique : à 150 m. de la voie qui relie Nîmes aux Cévennes (D999). A 100 m. de COM 023.

Vestiges : pierres (murs) – seuil de porte à crapaudine.

Mobilier : *dolium* – cols d'olpe à pâte jaune – col d'oenoché à embouchure trilobée, à pâte rosée – céramique commune – sigillée sud-gauloise – vase en verre.

Inventeurs de l'information : J.-C. Bessac et R. Bonnaud 1977 (céramologie et datation).

Bibliographie : Bessac *et al.* 1979 ; Parodi *et al.* 1987 ; Provost 1999a.

071 : Armas d'Achille I

Commune : Combas (COM 023)

Statut et datation : *habitat gallo-romain occupé entre 50 et 120.*

Surface en ha : 0,09 (mobilier dispersé sur 1 ha)

Contexte sitologique : versant ouest de la colline de Serre de Salle. Marnes saumonées ou jaunes du Bartonien inférieur et moyen (e6).

Géographie historique : à 150 m. du carrefour formé par la voie qui relie Nîmes aux Cévennes (D999) et le chemin qui descend du col de Cague-Renard. A 100 m. de COM 021.

Vestiges : pierres – *tegulae* – seuil à crapaudine.

Mobilier : amphores locales – sigillée sud-gauloise (SIG-SG Dr 25/25 et SIG-SG VeA1/A2) – céramique commune – fragment de plat à vernis rouge – vase en verre.

Inventeurs de l'information : J.-C. Bessac et R. Bonnaud 1977 (céramologie et datation).

Bibliographie : Bessac *et al.* 1979 ; Provost 1999a.

072 : Mas de Nicolas I

Commune : Combas (COM 024)

Statut et datation : *habitat occupé du I^{er} au III^e siècle ; situé à 200 m, au nord, de la nécropole des Clapisses (I^{er}-IV^e siècles).*

Surface en ha : 0,4 (vestiges répartis sur 2 ha)

Contexte sitologique : terrasse au sud du Serre du Suc. Calcaires lacustres du Lutétien, (e5).

Géographie historique : le site n'est desservi par aucun chemin.

Vestiges : *tegulae*.

Mobilier : *dolium* – amphore – céramique commune – sigillée sud-gauloise – claire B (dont un bol du type CLAIR-B 15).

Inventeurs de l'information : J.-C. Bessac et R. Bonnaud 1977.

Bibliographie : Bessac *et al.* 1979 ; Parodi *et al.* 1987 ; Provost 1999a.

073 : Valaurède I

Commune : Combas (COM 025)

Statut et datation : bâtiment(s) à vocation agricole du I^{er} siècle.

Surface en ha : 0,2

Contexte sitologique : versant ouest de la combe de Valaurède. Substrat marno-calcaire gris du Hauterivien supérieur (n3b1).

Géographie historique : à 100 m. de la voie reliant Nîmes aux Cévennes.

Vestiges : moellons – *tegulae* (abondantes).

Mobilier : *dolium* (3 fragments) – céramique commune – sigillée sud-gauloise.

Inventeurs de l'information : J.-C. Bessac et R. Bonnaud 1977 (céramologie et datation).

Bibliographie : Bessac *et al.* 1979 ; Parodi *et al.* 1987 ; Provost 1999a.

074 : Lou Fesc I

Commune : Combas (COM 030)

Statut et datation : ferme, en matériaux périssables, occupée entre les années 20 avant notre ère et 50 de notre ère.

Surface en ha : 0,2

Contexte sitologique : extrémité nord-est de la combe de Combas. Marnes jaunes du Batonien inférieur et moyen (e6). Sol brun calcaire de matériaux fins, à encroûtement calcaire.

Géographie historique : à 100 m. de la voie reliant Nîmes aux Cévennes.

Vestiges : clous de charpente.

Mobilier : *dolium* – amphore gauloise – amphore bétique – céramique non tournée (prédominante) – sigillée sud-gauloise – céramique à pâte claire récente – céramique commune sableuse.

Inventeurs de l'information : R. Bonnaud, C. Raynaud 1994.

Bibliographie : Nuninger 2002.

075 : Les Gravenasses IV

Commune : Combas (COM 031)

Statut et datation : habitat de plaine, avec puits à moins de 200 m., occupé du I^{er} au IV^e siècle ; réoccupation au Moyen Age. A 150 m. au sud se trouve une nécropole tardo-antique.

Surface en ha : 0,37

Contexte sitologique : dépression des ruisseaux du Vigné, des Gravenasses et de l'Aigalade. Marnes saumonées ou jaunes du Bartonien inférieur ou moyen (e6). Sol brunifié d'érosion calcaire.

Géographie historique : situé sur le chemin des Gravenasses.

Vestiges : petites pierres marquées par le feu – *tegulae*.

Mobilier : 1. Habitat : amphore – céramique commune – sigillée sud-gauloise – lampe à huile – monnaie de Claude. 2. Comblement du puits : *dolium* – amphore – céramique commune à pâte claire – céramique

commune gallo-romaine – sigillée – meule en basalte - fragment d'urne en pierre – céramique médiévale (forme pégal).

Inventeurs de l'information : R. Bonnaud 1989 (céramologie) ; R. Bonnaud et C. Raynaud 1997-2001.

Bibliographie : Parodi *et al.* 1987 ; Provost 1999a.

076 : Pierre mâle I

Commune : Combas (COM 033)

Statut et datation : *petit habitat occupé du milieu du I^{er} siècle au milieu du II^e siècle.*

Surface en ha : 0,03

Contexte sitologique : versant ouest de la Serre des Devès. Marnes jaunes du Bartonien inférieur et moyen (e6). Sols d'érosion calcaire.

Géographie historique : à 150 m. du chemin qui descend du col de cage Renard.

Vestiges : pierres - *tegulae*.

Mobilier : amphore - céramique commune à pisolithes – sigillée sud-gauloise.

Inventeur de l'information : R. Bonnaud.

Bibliographie : Parodi *et al.* 1987 ; Provost 1999.

077 : Treilles

Commune : Combas (COM 034)

Statut et datation : *petit habitat, avec dépotoir, occupé de 50 à 150 de notre ère.*

Surface en ha : 0,05

Contexte sitologique : secteur nord de la Combe de Combas. Marnes jaunes du Bartonien inférieur et moyen (e6). Sol brun calcaire de matériaux fins, à encroûtement calcaire.

Géographie historique : situé au bord d'un chemin qui, au nord, dessert la nécropole des Clapisses.

Vestiges : pierres – *tegulae* (abondantes) – fosse cendreuse (dépotoir ?).

Mobilier : *dolium*.

Inventeur de l'information : R. Bonnaud 1989 (céramologie et datation).

Bibliographie : Parodi *et al.* 1987 ; Provost 1999a.

078 et 079 : Fontnovia A et B

Commune : Combas (COM 037A et 037B).

Statut et datation : *habitat avec thermes et dépotoir (ou annexe) occupé au I^{er} siècle (COM 037A), puis de la fin du IV^e à la fin du VI^e siècle (COM 037B).*

Surface en ha : 0,2

Contexte sitologique : dépression des ruisseaux du Vigné, des Gravenasses et de l'Aigalade. Marnes saumonées ou jaunes du Bartonien inférieur ou moyen (e6). Sol brunifié d'érosion calcaire. A 50 m. du ruisseau du Vigné.

Géographie historique : au bord d'un chemin qui dessert COM 044 et COM 043.

Vestiges : pierre taillée – moellons – marbre – briques de chaleur – *tegulae*.

Mobilier : amphore – céramique commune – sigillée sud-gauloise – monnaies de bronze non datées.

Inventeur de l'information : R. Bonnaud 1989 (céramologie et datation).

Bibliographie : Parodi *et al.* 1987 ; Provost 1999a.

080 : Pont de Vidal II

Commune : Combas (COM 038)

Statut et datation : *habitat avec tombe, occupé du I^{er} au V^e siècle.*

Surface en ha : 0,16

Contexte sitologique : dépression des ruisseaux du Vigné, des Gravenasses et de l'Aigalade. Marnes

saumonées ou jaunes du Bartonien inférieur ou moyen (e6). Sol brunifié d'érosion calcaire.

Géographie historique : à moins de 100 m. du carrefour formé par le chemin qui mène à Saint-Etienne d'Escatte puis Calvisson, et le chemin des Gravenasses. A 100 m. de COM 044 et 150 m. de COM 038.

Vestiges : pierres – *tegulae*.

Mobilier : céramique commune. Tombe : bol en céramique luisante (LUIS 37b) – gobelet en céramique luisante type Lamboglia 14/26 (LUIS 62) – bracelets de bronze – *simpulum* (petite coupe à libation) en fer.

Inventeur de l'information : R. Bonnaud.

Bibliographie : Parodi *et al.* 1987 ; Provost 1999a.

081 : Jasse d'Etienne / Marceline

Commune : Combas (COM 039)

Statut et datation : *habitat occupé du milieu du I^{er} au VII^e siècle.*

Surface en ha : 0,03

Contexte sitologique : terrasse au sud du Serre de Valaurède. Calcaires lacustres du Lutétien (e5). Sol argilo-limoneux (information J.-M. Pène, 1987).

Géographie historique : au bord du chemin forestier qui relie Combas à Boucoiran.

Vestiges :

Prospection R. Bonnaud : moellons – seuil taillé – mortier de chaux – *tegulae*.

Prospection J.-M. Pène : *tegulae* – *imbrices* – mortier – fragments de *tubuli* d'hypocauste.

Mobilier :

Prospection R. Bonnaud : *dolium* – sigillée sud-gauloise – *ollae* à panses larges, col court et bord retourné, à pâte grise.

Prospection J.-M. Pène : *dolium* – amphore – sigillée sud-gauloise – céramique commune oxydante et réductrice – céramique fine tournée à pâte claire – un fragment de verre fondu – clous – déchets de faune.

Inventeurs de l'information : J.-M. Pène 1987 (céramologie) ; R. Bonnaud 1991 (céramologie).

Bibliographie : Provost 1999a.

082 : Bellegarde

Commune : Combas (COM 041)

Statut et datation : *habitat gallo-romain du I^{er} siècle de notre ère.*

Surface en ha : 0,05

Contexte sitologique : versant nord de la colline de Bellegarde. Marnes saumonées ou jaunes du Bartonien inférieur ou moyen (e6). Sol brun calcaire.

Géographie historique : à 150 m. au sud du chemin qui mène à Saint-Etienne d'Escatte puis Calvisson, et à 50 m. du chemin qui ceinture la combe. A 450 m. de Bellegarde II (COM 078).

Vestiges : moellons - pierre taillée- *tegulae*.

Mobilier : *dolium* (abondant ; un bord mouluré et un fond) – amphores gauloises (A-GAUL 1 et A-GAUL 4) – sigillée sud-gauloise – bord de mortier à pâte rouge – céramique commune gallo-romaine – un fragment de buste en pierre des Lens (épaule drapée).

Inventeur de l'information : R. Bonnaud 1991 (céramologie).

083 : Clapisse III

Commune : Combas (COM 042)

Statut et datation : *petit habitat avec dépotoir : 50-100 de notre ère.*

Contexte sitologique : terrasse au sud du Serre du Suc. Calcaires lacustres du Lutétien (e5).

Surface en ha : 0,02

Géographie historique : implanté à 150 m. de la départementale 999 (qui relie Nîmes aux Cévennes).

Vestiges :

Prospection 1991 : pierres (3-4) – *tegulae* (1 fragment) – cendres.

Prospection 2000 : moellons groupés – petit bloc taillé en pierre des Lens, comportant un trou en crapaudine.

Mobilier : amphore A-GAUL 1 – sigillée sud-gauloise (avec décors) – céramique grise et commune gallo-romaine – petit vase votif.

Inventeurs de l'information : R. Bonnaud 1991 (céramologie) ; R. Bonnaud et C. Raynaud 2000.

084 : Camp de Gilles I

Commune : Combas (COM 043)

Statut et datation : *bâtiment circulaire (lieu de culte ?) de la deuxième moitié du I^{er} siècle et du début du II^e siècle. Présence de deux puits.*

C'est au lieu-dit Camp de Gilles que l'inscription C.I.L. XII 3413, dédiée à L. Trexius Epagathus et son épouse Antonia Severa aurait été découverte (Provost 1999).

Surface en ha : 0,05

Contexte sitologique : dépression des ruisseaux du Vigné, des Gravenasses et de l'Aigalade. Marnes saumonées ou jaunes du Bartonien inférieur ou moyen (e6). Sol brunifié d'érosion calcaire. A 200 m. du ruisseau La Font des Mas

Géographie historique : situé à proximité d'un carrefour à trois branches, à 50 m. du chemin des Gravenasses qui dessert l'ensemble des établissements du secteur, de COM 015 au nord-est à COM 37 au sud-est (chemin vicinal qui relie la D999 au village) ; à 130 m. au sud de COM 031 et COM 064, à 110 m. au nord-est de COM 038 et 200 m. au nord-ouest de COM 044A-B.

Vestiges : pierres – *tegulae* – mortier de chaux (la prospection a permis de repérer les fondations d'un bâtiment, structure de 6 m. de diamètre).

Mobilier : amphore bétique (anse) – fragments de petits vases votifs en céramique à pâte claire récente (CL-REC 8c).

Inventeur de l'information : R. Bonnaud 1991.

Bibliographie : Parodi *et al.* 1987 ; Provost 1999a.

085 et 086 : Camp de Gilles IIA et IIB

Commune : Combas (COM 044A et 044B)

Statut et datation : *habitat, avec dépotoir, occupé de -120 à -50 (COM 044A) puis de 50 à 120 (COM 044B).*

Surface en ha : 0,015

Contexte sitologique : dépression des ruisseaux du Vigné, des Gravenasses et de l'Aigalade. Marnes saumonées ou jaunes du Bartonien inférieur ou moyen (e6). Sol brun calcaire. Proximité du ruisseau La Font des Mas

Géographie historique : situé au carrefour formé par deux chemins : le chemin qui mène à Saint-Etienne d'Escatte puis Calvisson et le chemin des Gravenasses ; à moins de 100m. de COM 038.

Vestiges : pierres – *tegulae* – mortier de chaux (pour COM 044B).

Mobilier : *dolium* indigène – amphore A-GAUL-1 - céramique indigène (urne, coupe, jatte, couvercle) – un fond de céramique dérivée de la campanienne C – sigillée sud-gauloise (plusieurs formes de bols et de coupes) – céramique commune kaolinique – céramique commune à pâte jaune.

Inventeur de l'information : R. Bonnaud 1991 (céramologie).

Bibliographie : Nuninger 2002 (COM 044 A).

087 : Cannac

Commune : Combas (COM 045)

Statut et datation : *établissement occupé du V^e à la fin du VII^e siècle. Présence d'un four à fer. Site fréquenté au I^{er} siècle.*

Surface en ha : 0,9

Contexte sitologique : flanc est des garrigues du Mas du Bayle. Calcaires cristallins du Barrémien supérieur, faciès urgonien (n4bU). Sols d'érosion, rendzines.

Géographie historique : situé sur une terrasse, qui domine la fontaine Mère de Dieu et la départementale reliant Combas à Lecques.

Vestiges : pierres taillées – moellons – *tegulae* – mortier de tuileau.

Mobilier : amphore italique à mica noir – col d'amphore à pâte rouge avec engobe blanc et anse ronde – sigillée sud-gauloise – céramique commune à pisolithes – fragment d'un bord à marli type Rigoir (D-S-P) – bord en céramique grise.

Inventeur de l'information : R. Bonnaud 1991 (céramologie).

Bibliographie : Parodi *et al.* 1987 ; Provost 1999a.

088 : Aigalade

Commune : Combas (COM 046).

Statut et datation : *habitat occupé au I^{er} siècle.*

Surface en ha : 0,01

Contexte sitologique : derniers contreforts de la face sud-est du Devès, qui surplombe le ruisseau de l'Aigalade. Calcaires lacustres du Ludien (e7). Sol brun calcaire.

Géographie historique : le site n'est desservi par aucun chemin.

Vestiges : moellons bien équarris.

Mobilier : amphore (dont une anse : A-GAUL) – bord de jatte indigène – fragments d'ossements animaux.

Inventeur de l'information : R. Bonnaud 1991.

089 : Fournas de Seguin

Commune : Combas (COM 047)

Statut et datation : *habitat avec dépotoir, occupé entre 50 et 100 de notre ère.*

Surface en ha : 0,02

Contexte sitologique : versant oriental du puech de la Paillade. Calcaires lacustres du Ludien (e7). Sol brun calcaire.

Géographie historique : domine la voie mène à Saint-Etienne d'Escatte puis Calvisson.

Vestiges : radier de pierres

Mobilier : *dolium* indigène – amphore A-GAUL 4 – sigillée sud-gauloise – bord de mortier – col d'olpé – céramique commune gallo-romaine – céramique commune sableuse – fragments de verre – fragment de pierre tendre, mouluré (autel ?) – as de Nîmes.

Inventeur de l'information : R. Bonnaud 1991 (céramologie).

090 : Puech Haut

Commune : Combas (COM 048)

Statut et datation : *habitat occupé au I^{er} siècle de notre ère.*

Surface en ha : 0,02

Contexte sitologique : versant sud du Puech Haut, dominant une source. Sables rouges, grès, marnes rutilantes du Paléocène et de l'Eocène inférieur (e1-4). A 350 m. d'une source

Géographie historique : situé à moins de 100 m. du chemin qui longe le puech.

Vestiges : pierres – *tegulae*.

Mobilier : *dolium* – sigillée sud-gauloise – amphores italique (3 fragments), gauloises (3 fr. : A-GAUL Dr1 et A-GAUL 8) – jatte en céramique commune à pisolithes oxydante (1 fr. de PISO B5b) – urne en

céramique commune fumigée (FUMIGEE A1).
Mobilier peu abondant, mais homogène et groupé.

Inventeur de l'information : R. Bonnaud 1991.

091 : Pignède

Commune : Combas (COM 050)

Statut et datation : *atelier de tuilier de la première moitié du I^{er} siècle.*

Surface en ha : 0,01

Contexte sitologique : piémont nord du Puech de la Paillade (bas du versant de la Côte de Carenton), au bord du ruisseau du Brié. Marnes jaunes du Bartonien inférieur et moyen (e6). Sol brun calcaire.

Géographie historique : situé à proximité d'un carrefour et du pont qui enjambe le ruisseau du Brié.

Vestiges : fragments d'arcs construits en briques (alandier).

Mobilier : amphore gauloise (1 fragment) – sigillée sud-gauloise (1 fr. de SIG-SG Dr33) – céramique commune fumigée (1 fr.) – céramique à pâte claire récente (1 fr.).

Inventeur de l'information : R. Bonnaud 1991.

092 et 093 : Faisses de Bourguet IA et IB

Commune : Combas (COM 060A et 060B)

Statut et datation : *habitat, avec puits, occupé du I^{er} siècle avant au milieu du I^{er} siècle de notre ère (COM 060A) puis réoccupé à la fin du IV^e siècle (COM 060B) est contemporain de la nécropole des Clapisses située à 200 m. au sud.*

Surface en ha : 0,15

Contexte sitologique : terrasse au pied du Serre du Suc. Calcaires lacustres du Ludien (e7). Sol brun calcaire peu épais.

Géographie historique : situé à moins de 200 m. de la voie reliant Nîmes à Rodez ; à 200 m. à l'ouest de COM 024.

Vestiges : moellons – *tegulae* – puits de 5 m. de profondeur, bâti en moellons grossièrement équarris et posés à sec, doté d'une margelle de 0,5 m. de haut et d'un escalier.

Mobilier : 1. *dolium* – amphore africaine – céramique commune – sigillée sud-gauloise – claire B. 2. Puits : amphores – sigillée sud-gauloise – verre – clous de fer – tête en marbre – autel à Minerve (ILGN n° 385). Autour du puits, un autre autel à Minerve (ILGN n° 386).

Inventeurs de l'information : F. Mazauric 1906 (puits) ; J.-C. Bessac et R. Bonnaud 1977 (céramologie habitat).

Bibliographie : Bessac *et al.* 1979 ; Provost 1999 ; Nuninger 2002.

094 : Figuière 1

Commune : Combas (COM 061)

Statut et datation : *habitat occupé pendant la deuxième moitié du I^{er} siècle.*

Surface en ha : 0,01

Contexte sitologique : versant sud du puech de la Paillade. Calcaires lacustres du Ludien (e7). Sol brun calcaire

Géographie historique : le site n'est desservi par aucun chemin.

Vestiges : moellons – *tegulae* (vestiges abondants).

Mobilier : amphore gauloise (A-GAUL Dr7-13) - céramique claire récente (mortiers : panse de CL-REC 18c et fond annulaire de CL-REC 21b) – céramique commune sableuse oxydante (un tripode sans bord).

Inventeur de l'information : R. Bonnaud 1991.

095 et 096 : Le Grand Baure IA et IB

Commune : Combas (COM 062A et 062B)

Statut et datation : *habitat de I^{er} siècle avant notre ère (COM 062A) réoccupé de 350 à 450 (COM 062B en lien (?) avec la nécropole des Devès (deuxième moitié du IV^e siècle) située à 200 m. Établissement détruit par l'érosion.*

Surface en ha : 0,2

Contexte sitologique : terrasse sur le versant septentrional du Serre des Devès. Calcaires lacustres du Ludien (e7). Sol brun calcaire peu épais.

Géographie historique : l'établissement n'est desservi par aucun chemin ; à 300 m. du croisement de la voie qui relie Nîmes aux Cévennes et du chemin qui descend du col de Cague Renard.

Vestiges : moellons – *tegulae*.

Mobilier : *dolium* - mobilier groupé et peu fragmenté.

Inventeur de l'information : R. Bonnaud.

Bibliographie : Nuninger 2002.

097 : Frigoulet II

Commune : Combas (COM 063)

Statut et datation : *habitat du I^e siècle avant notre ère ; ce site a fait l'objet d'une occupation antérieure au Chalcolithique.*

Surface en ha : 0,2

Contexte sitologique : versant oriental du Serre du Suc. Calcaires cristallins du Barrémien supérieur, faciès urgonien (n4bU). Sols d'érosion, rendzines.

Géographie historique : le site n'est desservi par aucun chemin.

Vestiges : moellons (rares) - *tegulae*.

Mobilier : *dolium* – amphore italique (1 anse d'amphore A-ITA Dr1) – céramique non tournée (nombreux fragments : urnes, jattes, coupes à

embouchure rétrécie, couvercles) – olpè tournée à pâte jaune (1 fond) – mortier d'origine locale (1 bord).

Inventeurs de l'information : R. Bonnaud et M. Py 1975-1979 ; R. Bonnaud et C. Raynaud (datation).

Bibliographie : Bessac *et al.* 1979 ; Provost 1999a ; Nuninger 2002.

098 : Vigne Herme I

Commune : Combas (COM 064)

Statut et datation : *annexe agraire du I^{er} siècle, en lien avec l'habitat voisin des Gravenasses (situé 100 m. à l'est (COM 031).*

Surface en ha : 0,05

Contexte sitologique : dépression des ruisseaux du Vigné, des Gravenasses et de l'Aigalade. Marnes saumonées ou jaunes du Bartonien inférieur ou moyen (e6). Sol brunifié d'érosion calcaire.

Géographie historique : à l'écart des chemins.

Vestiges : moellons – *tegulae*.

Mobilier : *dolium* – amphores gauloise, bétique, italique, africaine – sigillée – commune micacée.

Inventeurs de l'information : R. Bonnaud et C. Raynaud 1997-2001.

099 : Le Pouras I

Commune : Combas (COM 065)

Statut et datation : *habitat occupé de 100 avant notre ère à 50 de notre ère.*

Surface en ha : 0,1

Contexte sitologique : pied du versant méridional du Bois de Frigoulet. Calcaires lacustres du Ludien (e7). Sols bruns calcaires peu épais.

Géographie historique : n'est desservi par aucun chemin. La voie de Nîmes reliant aux Cévennes passe en contrebas, à 150 m.

Vestiges : moellons - *tegulae*.

Mobilier : lot ténu.

Inventeurs de l'information : R. Bonnaud et C. Raynaud (datation).

Bibliographie : Nuninger 2002.

100 : Le Suc I

Commune : Combas (COM 067)

Statut et datation : *habitat du I^{er} siècle avant notre ère.*

Surface en ha : 0,03

Contexte sitologique : versant oriental du Serre de Suc. Calcaires cristallins du Barrémien supérieur, faciès urgonien (n4bU). Sols d'érosion, rendzines.

Géographie historique : n'est desservi par aucun chemin.

Vestiges : *tegulae*.

Mobilier : non renseigné.

Inventeur de l'information : R. Bonnaud.

Bibliographie : Nuninger 2002.

101 : Bellegarde II

Commune : Combas (COM 078)

Statut et datation : *habitat modeste (ferme ?) occupé au Bas-Empire (370-450).*

Surface en ha : 0,4

Contexte sitologique : piémont nord du Puech de la Paillade. Marnes jaunes du Bartonien inférieur et moyen (e6). Sol brun calcaire.

Géographie historique : à 40 m. du chemin de piémont qui ceinture la combe.

Vestiges : *tegulae*.

Mobilier : *dolium* – amphore bétique – amphore africaine – céramique commune à pisolithes –

céramique africaine claire D – céramique à pâte claire récente – céramique commune sableuse.

Inventeurs de l'information : R. Bonnaud et C. Raynaud 1994.

102 : Aigalade II

Commune : Combas (COM 081)

Statut et datation : *habitat modeste occupé dans les années 370 à 470.*

Surface en ha : 0,15

Contexte sitologique : vallée de l'Aigalade, coteau en lisière de la zone alluviale. Contact entre les calcaires lacustres du Ludien (e7) et les alluvions récentes (Fz). Sols bruns calcaires.

Géographie historique : au bord d'un chemin rural.

Vestiges : moellons - *tegulae*.

Mobilier : *dolium* – amphore africaine – amphore bétique – céramique commune à pisolithes.

Inventeurs de l'information : R. Bonnaud et C. Raynaud 1995.

Bibliographie : Nuninger 2002.

103 : Terre Blanche I

Commune : Combas (COM 082)

Statut et datation : *modeste habitat, ou annexe agraire, occupé pendant la première moitié du I^{er} siècle.*

Surface en ha : 0,03

Contexte sitologique : angle nord-ouest de la combe de Combas. Marnes paléocènes et éocènes (e1-4). Sols bruns calcaires.

Géographie historique : à quelques mètres de la voie reliant Nîmes aux Cévennes.

Vestiges : moellons – *tegulae*.

Mobilier : *dolium* – amphore bétique – céramique commune sableuse.

Inventeurs de l'information : R. Bonnaud et C. Raynaud 1995.

104 : Terre Blanche II

Commune : Combas (COM 083)

Statut et datation : *modeste habitat, ou annexe agraire, occupé du I^{er} siècle avant notre ère au milieu du I^{er} siècle de notre ère.*

Surface en ha : 0,1

Contexte sitologique : angle nord-ouest de la combe de Combas. Marnes paléocènes et éocènes (e1-4). Sols bruns calcaires.

Géographie historique : à quelques mètres de la voie reliant Nîmes aux Cévennes.

Vestiges : moellons – *tegulae*.

Mobilier : *dolium* – amphore bétique - commune sableuse.

Inventeurs de l'information : R. Bonnaud et C. Raynaud 1995.

Bibliographie : Nuninger 2002.

105 : Bellegarde III

Commune : Combas (COM 085)

Statut et datation : *petit habitat ou annexe agricole et/ou artisanale du Haut-Empire (50-100). Occupation ténue au Néolithique.*

Surface en ha : 0,01

Contexte sitologique : versant de la Combe de Valaurède. Marnes saumonées ou jaunes du Bartonien inférieur ou moyen (e6). Sols brunifiés d'érosion calcaire. A 130 m. du ruisseau du Brié.

Géographie historique : au bord d'un chemin qui longe la combe.

Vestiges : *tegulae* (rares).

Mobilier : silex – *dolium* – amphore gauloise – amphore bétique – céramique non-tournée – sigillée gauloise – fragments de meule en basalte – verrerie.

Inventeurs de l'information : R. Bonnaud, C. Mercier 1996.

106 et 107 : Piquerol IA et IB

Commune : Fontanès (FON 001A et 001B)

Statut et datation : *habitat dispersé (probablement une ferme) occupé dans les années 50-120 puis de 370 à 450. Le site tardo-antique peut être mis en relation avec une sépulture sous tuile, tombe isolée correspondant au site Piquerol II (FON 049).*

Surface en ha : 0,5

Contexte sitologique : versant sud du Puech du Bois du Noble. Marnes bariolées du Stampien et de l'Oligocène supérieur (g2-3). Sol minéral brut d'érosion de roche meuble. A 350 m. à l'est du Valat de Baudin.

Géographie historique : à 20 m. d'un chemin rural.

Vestiges : moellons - *tegulae*.

Mobilier : *dolium* – amphore africaine – sigillée sud-gauloise – céramique à pâte claire récente – céramique commune à pisolithes (prépondérante).

Inventeurs de l'information : R. Bonnaud et C. Raynaud 1994.

Bibliographie : Provost 1999a.

108 et 109 : Mas d'Aubas Ia et Ib

Commune : Fontanès (FON 004A et 004B)

Statut et datation : *habitat dispersé occupé à deux reprises : de 50 à 100 puis de 370 à 450.*

Surface en ha : 0,5

Contexte sitologique : Bassin de l'Aigalade. Grès de l'Oligocène inférieur (g1a). Sol brun calcaire d'apport colluvial. A 300 m. de l'Aigalade.

Géographie historique : aucun rapport avec la voirie.

Vestiges : moellons (nombreux) – *tegulae* – deux éléments de seuil taillé.

Mobilier : *dolium* – amphore italique – amphore bétique – amphore africaine – sigillée sud-gauloise – céramique à pâte claire récente – céramique commune à pisolithes (prépondérante).

Inventeurs de l'information : R. Bonnaud et C. Raynaud 1994.

Bibliographie : Provost 1999a.

110 : Saint-Gély Ia

Commune : Fontanès (FON 0)

Statut et datation : *habitat dispersé (probablement une ferme) occupé du début de notre ère aux années 600. Le site est réoccupé aux X^e-XI^e siècles. Traces du II^e Age du Fer.*

Surface en ha : 0,15

Contexte sitologique : pied du Puech de Saint-Gély, à 50 m. de la source du même nom. Grès et marnes rutilantes du Paléocène et de l'Eocène inférieur (e1-4). Sol brun calcaire de colluvion.

Géographie historique : 50 m. au nord de la draille de Lecques à Combas.

Vestiges : moellons – *tegulae* – *imbrices* (abondants).

Mobilier : *dolium* - amphore africaine – amphore gauloise – amphore bétique – amphore italique – céramique non-tournée du II^e Age du fer – sigillée sud-gauloise – céramique claire B – céramique africaine claire D – céramique luisante – céramique estampée – céramique commune kaolinique (prépondérante).

Inventeurs de l'information : R. Bonnaud et C. Raynaud 1994.

Bibliographie : Provost 1999a.

111 : Saint-Gély IV

Commune : Fontanès (FON 008)

Statut et datation : *petit habitat ou annexe agraire du Haut-Empire.*

Surface en ha : 0,1

Contexte sitologique : pied du Puech de Saint-Gély, à 50 m. de la source du même nom. Grès et marnes rutilantes du Paléocène et de l'Eocène inférieur (e1-4). Sol brun calcaire de colluvion.

Géographie historique : à moins de 100 m. de la draille de Lecques à Combas.

Vestiges : moellons – *tegulae* (abondants).

Mobilier : *dolium* – amphore – céramique commune – sigillée sud-gauloise (observation datée des années 70).

Inventeurs de l'information : R. Bonnaud et C. Raynaud 1994.

Bibliographie : Provost 1999a.

112 : Côte de Carenton

Commune : Fontanès (FON 009)

Statut et datation : *grand habitat occupé du début de notre ère aux années 450.*

Surface en ha : 0,5

Contexte sitologique : versant sud-ouest du serre de la Paillade, éperon rocheux qui sépare les vallées du Brié et de l'Aigalade. Marnes jaunes du Bartonien inférieur et moyen (e6). Sol mince, légèrement brunifié d'érosion calcaire.

Géographie historique : à proximité du carrefour formé par le chemin de crête reliant Montpezat au Vidourle et le chemin rural de Souvignargues à Combas.

Vestiges : moellons - *tegulae*.

Mobilier : *dolium* – amphore africaine – amphore bétique – amphore tarraconaise – amphore italique –

sigillée sud-gauloise – céramique à pâte claire récente.
Petit lot de céramique néolithique.

Inventeurs de l'information : R. Bonnaud et C. Raynaud 1994.

Bibliographie : Provost 1999a.

113 : Mas de Barbusse II

Commune : Fontanès (FON 016)

Statut et datation : *annexe agraire occupée au I^{er} siècle avant notre ère.*

Surface en ha : 0,003

Contexte sitologique : Marnes saumonées ou jaunes du Bartonien inférieur et moyen (e6). Sol brun calcaire de colluvion.

Géographie historique : à moins de 100 m. de la départementale 164.

Vestiges : moellons – *tegulae*.

Mobilier : amphore italique – céramique commune sableuse.

Inventeurs de l'information : R. Bonnaud et C. Raynaud 1995.

114 : Mas de Barret II

Commune : Fontanès (FON 020)

Statut et datation : *modeste habitat occupé entre les années 50 et 150.*

Surface en ha : 0,2

Contexte sitologique : vallée du Vidourle. Contact entre les marnes saumonées ou jaunes du Bartonien inférieur et moyen (e6) et les alluvions récentes du Vidourle (Fz). Sol brun calcaire de colluvion.

Géographie historique : dans l'axe d'un itinéraire fossile venant de Combas et franchissant le Vidourle à gué.

Vestiges : moellons – mortier – *tegulae*.

Mobilier : amphore bétique – céramique commune sableuse – céramique claire.

Inventeurs de l'information : R. Bonnaud et C. Raynaud 1995.

115 : La Ginestière I

Commune : Fontanès (FON 022)

Statut et datation : *petit habitat, ou annexe agraire, occupé entre 350 et 450.*

Surface en ha : 0,1

Contexte sitologique : vallée du Brié. Grès de l'Oligocène inférieur (g1a). Sol brun calcaire peu épais.

Géographie historique : à 20 m. du chemin qui relie le Mas de Barret à Fontanès.

Vestiges : moellons – *tegulae*.

Mobilier : *dolium* – amphore africaine – sigillée sud-gauloise – céramique commune à pisolithes.

Inventeurs de l'information : R. Bonnaud et C. Raynaud 1995.

116 : Serre de Sioure I

Commune : Fontanès (FON 027)

Statut et datation : *habitat dispersé de la 2^{nde} moitié du I^{er} siècle.*

Surface en ha : 0,02

Contexte sitologique : crête du Serre de Sioure. Grès de l'Oligocène inférieur (conglomérat de Saint-Drézéry, g1a). Sol brun calcaire peu épais.

Géographie historique : aucun rapport à la voierie.

Vestiges : moellons – *tegulae*.

Mobilier : *dolium* – amphores gauloise et bétique – sigillée gauloise – céramique à pâte claire récente – céramique commune sableuse.

Inventeurs de l'information : R. Bonnaud et C. Raynaud 1995.

117 : Sioure I

Commune : Fontanès (FON 028)

Statut et datation : *habitat dispersé du milieu du I^{er} siècle avant notre ère au milieu du I^{er} siècle de notre ère.*

Surface en ha : 0,05

Contexte sitologique : versant méridional du Serre de Sioure. Grès de l'Oligocène inférieur (conglomérat de Saint-Drézéry, g1a). Sol brun calcaire peu épais.

Géographie historique : aucune relation à la voirie.

Vestiges : moellons – *tegulae*.

Mobilier : *dolium* – amphore italique – amphore tarraconaise – céramique commune sableuse.

Inventeurs de l'information : R. Bonnaud et C. Raynaud 1995.

118 : Bas Sioure I

Commune : Fontanès (FON 029)

Statut et datation : *habitat dispersé occupé du milieu du I^{er} siècle à la fin du II^e siècle.*

Surface en ha : 0,05

Contexte sitologique : versant méridional du Serre de Sioure. Grès de l'Oligocène inférieur (conglomérat de Saint-Drézéry, g1a). Sol brun calcaire peu épais.

Géographie historique : aucune relation à la voirie.

Vestiges : moellons – *tegulae*.

Mobilier : *dolium* – amphore gauloise – amphore bétique – sigillée gauloise – céramique à pâte claire récente – céramique commune sableuse.

Inventeurs de l'information : R. Bonnaud et C. Raynaud 1995.

119 : Bas Sioure II

Commune : Fontanès (FON 030)

Statut et datation : *annexe agraire occupée dans la I^{ère} moitié du I^{er} siècle.*

Surface en ha : 0,02

Contexte sitologique : versant méridional du Serre de Sioure. Grès de l'Oligocène inférieur (conglomérat de Saint-Drézéry, g1a). Sol brun calcaire peu épais.

Géographie historique : aucune relation à la voirie.

Vestiges : moellons – *tegulae*.

Mobilier : *dolium* – amphore gauloise – amphore bétique – céramique à pâte claire récente – céramique commune sableuse.

Inventeurs de l'information : R. Bonnaud et C. Raynaud 1995.

120 : Bas Sioure III

Commune : Fontanès (FON 031)

Statut et datation : *habitat dispersé occupé de 350 à 450.*

Surface en ha : 0,1

Contexte sitologique : vallée de l'Aigalade. Bancs calcaires de l'Oligocène inférieur (g1b). Sol brun calcaire peu épais.

Géographie historique : à 20 m. d'un chemin rural, inclus dans l'itinéraire antique qui relie Saint-Mamert à Montpezat.

Vestiges : moellons – *tegulae*.

Mobilier : *dolium* – amphore africaine – amphore bétique – céramique claire – céramique commune sableuse – céramique commune à pisolithes (prépondérante).

Inventeurs de l'information : R. Bonnaud et C. Raynaud 1995.

121 : Bas Sioure IV

Commune : Fontanès (FON 032)

Statut et datation : *habitat dispersé occupé de 50 avant notre ère à 50 de notre ère.*

Surface en ha : 0,05

Contexte sitologique : vallée de l'Aigalade. Bancs calcaires de l'Oligocène inférieur (g1b). Sol brun calcaire peu épais.

Géographie historique : à 20 m. d'un chemin rural, inclus dans l'itinéraire antique qui relie Saint-Mamert à Montpezat.

Vestiges : moellons – *tegulae*.

Mobilier : *dolium* – amphore italique – céramique non-tournée – céramique claire.

Inventeurs de l'information : R. Bonnaud et C. Raynaud 1995.

122 : Serre de Bruyères I

Commune : Fontanès (FON 033)

Statut et datation : *habitat dispersé occupé entre 30 à 100 de notre ère.*

Surface en ha : 0,15

Contexte sitologique : vallée de l'Aigalade. Grès de l'Oligocène inférieur (g1a). Sol brun calcaire peu épais.

Géographie historique : à 200 m. d'un carrefour formé par un chemin rural, inclus dans l'itinéraire antique entre Saint-Mamert à Montpezat, la D107 qui relie Fontanès à Saint-Etienne d'Escattes puis Calvisson, et le chemin vicinal de Combas à Souvignargues.

Vestiges : moellons – *tegulae*.

Mobilier : *dolium* – amphore italique – amphore gauloise – amphore bétique – sigillée – céramique à pâte claire récente.

Inventeurs de l'information : R. Bonnaud et C. Raynaud 1995.

123 : Les Bruyères III

Commune : Fontanès (FON 034)

Statut et datation : *annexe agraire de la 2nde moitié du 1^{er} siècle.*

Surface en ha : 0,01

Contexte sitologique : vallée de l'Aigalade. Grès de l'Oligocène inférieur (g1a). Sol brun calcaire peu épais.

Géographie historique : au bord du chemin vicinal reliant Combas à Souvignargues.

Vestiges : moellons – *tegulae*.

Mobilier : *dolium* – amphore italique – amphore gauloise – amphore bétique – céramique à pâte claire récente.

Inventeurs de l'information : R. Bonnaud et C. Raynaud 1995.

124 : La Plaine I

Commune : Fontanès (FON 045)

Statut et datation : *modeste habitat occupé du III^e au V^e siècle.*

Surface en ha : 0,05

Contexte sitologique : vallée qui sépare le Serre de la Paillade et le Serre de Sioure. Calcaires lacustres du Ludien (e7). Sols bruns calcaires peu épais.

Géographie historique : à 200 m. du chemin de crête reliant Montpezat au Vidourle.

Vestiges : moellons – *tegulae*.

Mobilier : amphore bétique – amphore gauloise – céramique luisante – céramiques communes à pisolithes oxydantes et réductrices.

Inventeurs de l'information : R. Bonnaud et C. Mercier 1996 (céramologie et datation).

125 : Sabatier I

Commune : Fontanès (FON 046)

Statut et datation : *petit habitat occupé aux IV^e et V^e siècles.*

Surface en ha : 0,1

Contexte sitologique : vallée qui sépare le Serre de la Paillade et le Serre de Sioure. Calcaires lacustres du Ludien (e7). Sols bruns calcaires peu épais.

Géographie historique : à 130 m. de la D107 (qui relie Fontanès à Calvisson, en desservant par Saint-Etienne d'Escattes) et à 200 m. du chemin de crête reliant Montpezat au Vidourle.

Vestiges : moellons – *tegulae* (abondants).

Mobilier : amphore africaine – amphore bétique – céramiques communes à pisolithes.

Inventeurs de l'information : R. Bonnaud et C. Mercier 1996 (céramologie et datation).

126 : Mas de Barret IV et V

Commune : Fontanès (FON 053)

Statut et datation : *petit établissement agricole, occupé dans les années 50-250.*

Surface en ha : 0,15

Contexte sitologique : lit majeur du Vidourle. Alluvions récentes (Fz).

Géographie historique : à moins de 100 m. d'un chemin agricole.

Vestiges : moellons (abondants) – mortier – tuileau – *tegulae*.

Mobilier : amphore tarraconaise – amphore gauloise – amphore bétique – sigillée – céramique à pâte claire récente – céramique commune sableuse.

Inventeurs de l'information : R. Bonnaud et C. Raynaud 1997-2001.

127 : Mas de Barbusse V

Commune : Fontanès (FON 054)

Statut et datation : *petit habitat (annexe agraire ?) occupé entre 350 et 800.*

Surface en ha : 0,02

Contexte sitologique : bas de versant, au sud du Puech Grand. Colluvions indifférenciées (C). Sols sablo-limoneux. Situé à 800 m. du Vidourle.

Géographie historique : à 60 m. du chemin qui relie Saint-Clément à Combas, en passant par Lecques).

Vestiges : moellons et pierres, peu abondants, de faible emprise, mais concentrés.

Mobilier : céramiques kaoliniques prépondérantes.

Inventeurs de l'information : R. Bonnaud et C. Raynaud 1997-2001.

128 : La Plaine des Jas I

Commune : Fontanès (FON 057)

Statut et datation : *ferme ou petite villa, occupée des années 50 avant notre ère jusqu'à la fin du VI^e siècle.*

Surface en ha : 1

Contexte sitologique : basse vallée de l'Aigalade, à 500 m. du ruisseau, au pied du Puech des Fourches. Calcaires de Pondres, de l'Oligocène supérieur (g3a). Sol brun calcaire épais.

Géographie historique : à moins de 100 m. d'un itinéraire qui relie Pondres au Vidourle.

Vestiges : moellons et *tegulae* (abondants) – mortier – tuileaux – fragments de colonnes.

Mobilier : amphore gauloise – amphore italique – amphore bétique – amphore tarraconaise – amphore africaine – céramique non-tournée – céramique à pâte claire récente – céramique commune à pisolithes.

Inventeurs de l'information : R. Bonnaud et C. Raynaud 1997-2001.

129 : Puech des Fourches

Commune : Fontanès (FON 059)

Statut et datation : *petit établissement du Bas-Empire (370-400).*

Surface en ha : 0,06 (probable enfouissement de l'établissement en raison de l'érosion qui affecte la colline qui le surplombe).

Contexte sitologique : bas de versant, au sud du Puech des Fourches. Marnes bariolées du Stampien et de l'Oligocène supérieur indifférenciés (g2-3). Sol brun calcaire limono-argileux.

Géographie historique : au bord d'un chemin d'exploitation.

Vestiges : *tegulae* (quelques fragments).

Mobilier : *dolium* – amphore africaine – céramique commune à pisolithes – céramique micacée.

Inventeurs de l'information : R. Bonnaud et C. Raynaud 1997-2001.

130 : La Roque I

Commune : Fontanès (FON 060)

Statut et datation : *annexe agraire de la 2^{nde} moitié du I^{er} siècle.*

Surface en ha : 0,01

Contexte sitologique : vallée du Brié, à 250 du ruisseau, au pied du Puech de Saint-Gély. Marnes saumonées ou jaunes, du Bartonien inférieur et moyen (e6).

Géographie historique : à 75 m. d'un chemin d'exploitation.

Vestiges : moellons – *tegulae*.

Mobilier : *dolium* – amphore gauloise – amphore italique – amphore bétique – sigillée – céramique à pâte claire récente – céramique commune sableuse – meule en basalte.

Inventeurs de l'information : R. Bonnaud et C. Raynaud 1997-2001.

131 : Le Lavous Ib

Commune : Gallargues-le-Montueux (GAL 001)

Statut et datation : *villa occupée au I^{er} siècle.*

Surface en ha : 0,5

Contexte sitologique : plaine. Cailloutis rhodaniens de la terrasse villafranchienne (Fv). Sol fersialitique caillouteux (Arnal 1984, n° 39).

Géographie historique : à moins de 50 m. d'un chemin qui longe le site de Madame VI (AIM 102), contemporain de GAL 001.

Vestiges : moellons – linteau de porte taillée – *tegulae*.

Mobilier : amphore gauloise – amphore bétique – sigillées italique et sud-gauloise (nombreux fragments) – céramique commune claire – céramique commune sableuse – céramique commune fumigée – céramique kaolinitique.

Inventeurs de l'information : B. Atger (inventeur du site) ; M. Fenouillet et J. Vaquer 1974 (sondage de 1967).

Bibliographie : Provost 1999a ; Raynaud 2007.

132 : Clos de Manset I

Commune : Gallargues-le-Montueux (GAL 002)

Statut et datation : *établissement de nature indéterminée occupé au I^{er} et peut-être au II^e siècle.*

Surface en ha : 0,5

Contexte sitologique : plaine. Alternance de marnes et calcaires du Valanginien inférieur et moyen (n2a). Sols bruns calcaires épais (Arnal 1984, n° 26).

Géographie historique : traversé par un chemin d'exploitation.

Vestiges : éclats de calcaire dur – *tegulae*.

Mobilier : amphore gauloise – amphore bétique – sigillée sud-gauloise (nombreux fragments) – céramique commune claire – céramique commune

sableuse – céramique commune fumigée – céramique kaolinitique.

Inventeur de l'information : B. Atger 1970.

Bibliographie : Raynaud 2007.

133 : Les Aiguillons

Commune : Gallargues-le-Montueux (GAL 004)

Statut et datation : *établissement de type indéterminé occupé du I^{er} au milieu du III^e siècle.*

Surface en ha : 0,25

Contexte sitologique : bas du versant méridional de la colline de Gallargues-le-Montueux. Contact entre les calcaires blancs du Burdigalien (m1) et les cailloutis rhodaniens de la terrasse villafranchienne (Fv). Sol fersiallitique caillouteux (Arnal 1984, n° 39).

Géographie historique : au bord d'une route départementale ; à 120 m. du carrefour formé par cette route et un itinéraire qui passe à proximité de la « Muraille Sarrazine », puis dessert le site de Mas de Collet IV (LUN 041).

Vestiges : moellons – *tegulae*.

Mobilier : amphore gauloise – amphore bétique – sigillées italique et sud-gauloise – céramique commune claire – céramique commune sableuse – céramique commune fumigée – céramique kaolinitique.

Inventeur de l'information : B. Atger 1970.

Bibliographie : Provost 1999a ; Raynaud 2007.

134 : Chemin de Mus I

Commune : Gallargues-le-Montueux (GAL 005)

Statut et datation : *petit habitat dispersé, occupé de 50 à 120.*

Surface en ha : 0,12

Contexte sitologique : plaine, au pied des collines de la Garrigue, à 80 m. du ruisseau du Razil. Cailloutis

rhodaniens de la terrasse villafranchienne (Fv). Sol fersiallitique caillouteux (Arnal 1984, n° 26 et n°39).

Géographie historique : au bord d'un chemin, un des itinéraires possibles du « chemin de la Monnaie » (qui pérennise le tracé de la voie Domitienne).

Vestiges : *tegulae*.

Mobilier : *dolium* (abondant) – amphore italique (1 fragment) – amphore gauloise (2 fr.) – amphore bétique (2 fr.) – amphore africaine (1 fr.) – sigillée sud-gauloise (8 fragments dont 2 SIG-SG Dr 27b) – céramique africaine de cuisine (fr. de AF-CUI 196) – céramique claire antique (19 fr.) – céramique commune sableuse oxydante (3 fr.) – céramique commune oxydante micacée (2 fr. de COM-O-M B2) – céramique commune kaolinitique du Haut-Empire (6 fr.) – 3 éclats de silex.

Inventeurs de l'information : J.-P. Brun 1982 ; F. Favory et C. Raynaud 1997.

Bibliographie : Provost 1999a ; Raynaud 2007.

135 : Roc de Luche I

Commune : Gallargues-le-Montueux (GAL 006)

Statut et datation : *établissement de type indéterminé occupé aux I^{er}-II^e siècles.*

Surface en ha : 0,1

Contexte sitologique : vallon de garrigue, au pied du Roc de Luche. Calcaires blancs du Burdigalien (m1). Sol limono-sableux (Arnal 1984, n° 66).

Géographie historique : n'est desservi par aucun chemin.

Vestiges : moellons – *tegulae*.

Mobilier : *dolium* (10 fragments) – amphore gauloise – sigillée sud-gauloise (8 fragments dont SIG-SG Dr 15/17, Dr 17a, Dr 33 et Dr 37) – céramique claire B (35 fr.) – céramique commune claire (35 fr.) – céramique commune sableuse (13 fr.).

Inventeur de l'information : J.-P. Brun 1982.

Bibliographie : Provost 1999a ; Raynaud 2007.

136 : Passe Lèbre I

Commune : Gallargues-le-Montueux (GAL 007)

Statut et datation : *établissement de type indéterminé occupé aux I^{er}-II^e siècles.*

Surface en ha : 0,18

Contexte sitologique : vallon de garrigue. Calcaires blancs du Burdigalien (m1). Sol limono-sableux (Arnal 1984, n° 66).

Géographie historique : l'établissement est desservi par deux chemins d'exploitation, le chemin de Congénie et le chemin des Parties, qui sert d'assise à la limite communale entre Gallargues-le-Montueux et Aigues-Vives.

Vestiges : moellons – *tegulae*.

Mobilier : *dolium* (10 fragments) – amphore gauloise (2 anses) – céramique campanienne A (1 fr.) – sigillée sud-gauloise (4 fr.) – céramique claire B (1 fr.) – céramique commune claire (30 fr.) – céramique à pâte claire engobée (1 fr.) – céramique commune sableuse (19 fr.) – meule en basalte (1fr.).

Inventeur de l'information : J.-P. Brun.

Bibliographie : Raynaud 2007.

137 : Passe Lèbre II

Commune : Gallargues-le-Montueux (GAL 008)

Statut et datation : *établissement de type indéterminé occupé aux I^{er}-II^e siècles.*

Surface en ha : 0,16

Contexte sitologique : vallon de garrigue. Calcaires blancs du Burdigalien (m1). Sol limono-sableux (Arnal 1984, n° 66).

Géographie historique : n'est desservi par aucun chemin.

Vestiges : moellons – *tegulae* – un fragment de plaque de marbre blanc.

Mobilier : *dolium* (10 fragments) – amphore gauloise (2 fr. de A-GAUL 1) – sigillée sud-gauloise (6 fragments dont SIG-SG Dr 24/25, Dr 27c et VeA1) – céramique commune claire (11 fr.) – céramique sableuse grise (2 fr.) – verre (1 bord).

Inventeur de l'information : J.-P. Brun.

Bibliographie : Raynaud 2007.

138 : Passe Lèbre III

Commune : Gallargues-le-Montueux (GAL 009)

Statut et datation : *établissement de type indéterminé occupé aux I^{er}-II^e siècles.*

Surface en ha : 0,02

Contexte sitologique : vallon de garrigue. Calcaires blancs du Burdigalien (m1). Sol limono-sableux (Arnal 1984, n° 66).

Géographie historique : à 10 m. du chemin vicinal de Passe-Lèbre et à 20 m. du chemin des Parties, qui sert d'assise à la limite communale entre Gallargues-le-Montueux et Aigues-Vives. Etablissement situé à 70 m. de Passe-Lèbre II (GAL 008).

Vestiges : moellons – *tegulae* – un fragment de terre crue architecturale.

Mobilier : *dolium* – céramique commune claire (2 fragments) – céramique sableuse grise (1 fr.).

Inventeur de l'information : J.-P. Brun.

Bibliographie : Raynaud 2007.

139 : Chemin d'Aubais

Commune : Gallargues-le-Montueux (GAL 011)

Statut et datation : *établissement de type indéterminé occupé aux I^{er}-II^e siècles.*

Surface en ha : 0,25

Contexte sitologique : vallon de garrigue. Alternance de marnes et calcaires du Valanginien inférieur et moyen (n2a). Sol limono-sableux (Arnal 1984, n° 66).

Géographie historique : au bord d'un chemin d'exploitation.

Vestiges : moellons - *tegulae*.

Mobilier : amphore gauloise (3 fragments dont A-GAUL 1) – sigillée sud-gauloise (28 fr. dont SIG-SG Dr 15/17, Dr 18b, Dr 24/25, Dr 29, Dr 33, Ve A1) – céramique à pâte claire récente (10 fr. dont CL-REC 14a) – verre (2 fr.) – un peson en céramique – scories de fer.

Inventeur de l'information : J.-P. Brun

Bibliographie : Raynaud 2007.

140 : La Roque I

Commune : Gallargues-le-Montueux (GAL 013)

Statut et datation : *établissement de type indéterminé occupé aux I^{er}-II^e siècles.*

Surface en ha : 0,1

Contexte sitologique : versant d'un vallon de garrigue. Calcaires blancs du Burdigalien (m1). Sol limono-sableux (Arnal 1984, n° 66).

Géographie historique : aucun rapport à la voirie.

Vestiges : moellons – *tegulae*.

Mobilier : amphore gauloise – sigillée sud-gauloise – céramique commune claire – céramique commune sableuse – céramique commune fumigée – céramique kaolinitique.

Inventeur de l'information : J.-P. Brun

Bibliographie : Raynaud 2007.

141 : Creux Mizoulan I

Commune : Gallargues-le-Montueux (GAL 021)

Statut et datation : *petit habitat dispersé, occupé de 50 à 100 environ.*

Surface en ha : 0,12

Contexte sitologique : piémont de la colline de Gallargues-le-Montueux, versant en pente douce, orienté au sud/sud-est. Terrasse villafranchienne composée de cailloutis rhodaniens (Fv). Sol fersiallitique caillouteux (Arnal 1984, n° 39). A plus de 700 m. du ruisseau de la Cubelle.

Géographie historique : à 100 m. d'un chemin.

Vestiges : 10 tesselles *d'opus sectile*.

Mobilier : *dolium* (abondant) – amphore italique (1 fragment) – amphore gauloise (2 fr.) – amphore bétique (2 fr.) – amphore africaine (1 fr.) – sigillée (8 fr. dont SIG-SG Dr 15a1) – africaine de cuisine (3 fr. de AF-CUI 197) – céramique commune sableuse oxydante (8 fr. dont 1 SAB-OR C4) – céramique commune à pisolithes oxydante (1 fr.) – céramique commune kaolinitique du Haut-Empire (5 fr.) – 1 tête ronde de clou.

Inventeurs de l'information : F. Favory et C. Raynaud 1997.

Bibliographie : Provost 1999a ; Raynaud 2007.

142 : Monteil I

Commune : Gallargues-le-Montueux (GAL 026)

Statut et datation : *annexe agraire occupée de 50 à 150.*

Surface en ha : 0,0002

Contexte sitologique : piémont de coteau. Contact entre la terrasse villafranchienne composée de cailloutis rhodaniens (Fv) et les calcaires du Valanginien inférieur et moyen (n2a). Sol fersiallitique caillouteux (Arnal 1984, n° 39). A 290 m. du ruisseau de la Cubelle.

Géographie historique : à 100 m. d'un itinéraire qui passe à proximité de la « Muraille Sarrazine », puis dessert le site de Mas de Collet IV (LUN 041).

Vestiges : moellons - *tegulae* et *imbrex* (gros fragments).

Mobilier : *dolium* (7 gros fragments) – amphore bétique (7 fr.) – céramique commune sableuse oxydante (5 fr. dont 1 SABL-OR A8).

Inventeurs de l'information : F. Favory et C. Raynaud 1997.

Bibliographie : Provost 1999a ; Raynaud 2007.

143 : Farelle II

Commune : Gallargues-le-Montueux (GAL 030)

Statut et datation : *petite annexe agraire, fréquentée entre 350 et 400.*

Surface en ha : 0,001

Contexte sitologique : plaine. Terrasse villafranchienne composée de cailloutis rhodaniens (Fv). Sol fersiallitique, caillouteux (Arna 1984, n° 39). A 1200 m. du ruisseau du Razil.

Géographie historique : à moins de 50 m. d'un chemin.

Vestiges : moellons – *tegulae* (vestiges rares).

Mobilier : amphore gauloise (1 fr. ?) – amphore bétique (5 : A-BET Dr 23) – amphore africaine (1 fr.) – céramique commune calcaire (2 fr.) – céramique commune à pisolithes (3 fr. dont Piso B5a et Piso C2a) – céramique commune kaolinitique (3 fr.) – éclats de silex (2).

Inventeurs de l'information : F. Favory et C. Raynaud 1997.

Bibliographie : Provost 1999a ; Raynaud 2007.

144 : Crémade I

Commune : Gallargues-le-Montueux (GAL 032)

Statut et datation : *habitat dispersé, occupé du début de l'ère à 200.*

Surface en ha : 0,04

Contexte sitologique : plaine alluviale du Vidourle. Alluvions récentes (Fz). Sol fersiallitique caillouteux (Arnal 1984, n° 39). A 30 m. du ruisseau de la Cubelle.

Géographie historique : à 30 m. d'un diverticule de la voie Domitienne.

Vestiges : calcaire dur et molasse – mortier (1 fragment) – enduit peint (3 fr.) – *tubulus* (5 fr.) – *tegulae* et *imbrices*.

Mobilier : *dolium* (28 fr.) – amphore italique (2 fr.) – amphores gauloise (32 fr. dont 2 type A-GAUL 1) et gauloise sableuse (8 dont A-GAUL 2) – amphore bétique (3 fr.) – amphore africaine (8 fr.) – sigillée gauloise (2 fr.) – africaine de cuisine (2 fr.) – céramique claire-B 12 (1 fr.) – céramique à pâte claire engobée (2 fr.) – céramique à pâte claire récente (26 fr. dont CL-REC 19c et CL-REC 20a) – céramique commune à pisolithes oxydante (1 fr.) – céramique commune à points de chaux (1 fr.) – céramique commune kaolinitique oxydante (4 fr.) et réductrice (19 fr.) – céramique non tournée (6 fr. dont CNT-LOR J1f) – mortier (1 fr.).

Inventeurs de l'information : F. Favory et C. Raynaud 1997.

Bibliographie : Provost 1999a ; Raynaud 2007.

145 : Fontanisse I

Commune : Gallargues-le-Montueux (GAL 038)

Statut et datation : *habitat dispersé, occupé de 50 à 200.*

Surface en ha : 0,003

Contexte sitologique : plaine. Terrasse villafranchienne composée de cailloutis rhodaniens (Fv). Sol fersiallitique caillouteux (Arnal 1984, n° 39).

Géographie historique : à 50 m. d'un chemin qui dessert le site Madame VI (AIM 102).

Vestiges : calcaire dur et molasse – *tegulae*.

Mobilier : *dolium* (une dizaine de fragments) – amphores gauloise (9 fr.) et gauloise sableuse (2 fr.) – amphore tarraconaise (5 fr.) – sigillée gauloise (10 fr. dont SIG-SG Dr 24/25a et Dr 37a) – africaine de cuisine (5 : AF-CUI 197) – céramique claire B (1 fr. de CLAIR-B 12) – céramique récente à pâte claire (17 fr.) – céramique commune kaolinitique (27 fr. dont KAOL F1 et A3) – céramique commune à points de chaux (2 fr. : P-CHAUX A10 et B5) – céramiques communes sableuses oxydante (7 fr. dont SABL-OR A4) et réductrice (3 fr. dont SABL-OR A8) – meule en basalte (1 fr.).

Inventeurs de l'information : F. Favory et C. Raynaud 1997.

Bibliographie : Provost 1999a ; Raynaud 2007.

146 : Les Rouves I

Commune : Gallargues-le-Montueux (GAL 040)

Statut et datation : *habitat dispersé, occupé de 50 à 250, avec des traces d'occupation au I^e siècle avant notre ère et vestiges d'épandage tardif.*

Surface en ha : 0,25

Contexte sitologique : plaine. Terrasse villafranchienne composée de cailloutis rhodaniens (Fv). Sol fersiallitique caillouteux (Arnal 1984, n° 39). A 220 m. du ruisseau du Razil.

Géographie historique : à 60 de la voie Domitienne.

Vestiges : calcaire dur et molasse – brique – tesselles de mosaïque en calcaire blanc (10) – *tubulus* (4 fr.) – *tegulae*.

Mobilier : *dolium* (abondant, gros fragments) – amphores gauloise (22 fr. dont A-GAUL 8) et gauloise sableuse (5 fr. dont A-GAUL 1 et 8) – amphore bétique (7 fr. dont A-BET Dr 20D) – amphore tarraconaise (3

fr.) – amphore africaine (12 fr. dont une anse) – sigillée gauloise (26 fr. dont SIG-SG Dr 18a, 33a1, 37a, VeA1) – céramique à pâte claire engobée (6 fr. dont 2 fonds) – céramique récente à pâte claire (41 fr. dont CL-REC 18a, 19c, 2c) – céramique à vernis rouge pompéien (1 fr.) – céramique non tournée (7 fr. dont CNT-LOR U5 du II^e siècle avant notre ère) – céramique commune sableuse, de type kaolinitique du Haut-Empire (32 fr. dont SABL-OR F1, A3, A33, A2, C3 et KAOL F3) – céramique commune à pisolithes oxydante (1 fond roulé) – céramique commune à points de chaux (3 fr.) – céramique commune sableuse oxydante (2 fr.).

Inventeurs de l'information : F. Favory et C. Raynaud 1997.

Bibliographie : Provost 1999a ; Raynaud 2007.

147 : L'Aure I

Commune : Gallargues-le-Montueux (GAL 046)

Statut et datation : *habitat dispersé de type villa, occupé au I^{er} siècle de notre ère.*

Surface en ha : 0,75

Contexte sitologique : plaine. Terrasse villafranchienne composée de cailloutis rhodaniens (Fv). Sol fersiallitique caillouteux (Arnal 1984, n° 39). A 200 m. du ruisseau du Razil.

Géographie historique : à 150 m. d'un chemin qui mène à la *villa* de Pataran (commune d'Aigues-Vives).

Vestiges : calcaire dur et molasse – mortier de tuileau (un fragment) – tesselles de mosaïque en calcaire blanc (46) – *tubulus* (3 fr.) – plaque de marbre (1 fr.) – *tegulae*.

Mobilier : *dolium* (abondant, gros fragments) – amphores gauloise (13 fr. dont A-GAUL 1) et gauloise sableuse (4 fr. dont A-GAUL 1) – amphore bétique (2 fr.) – amphore tarraconaise (4 fr.) – amphore africaine (1 fr.) – sigillée italique (SIG-IT 22.1) – sigillée gauloise (20 fr. dont 1 estampille, SIG-SG Dr 18a, 37a, 27c, 15b2, 24-25b, He 23) – céramique africaine

claire D (2 dont CLAIR-D 91) – céramique à pâte claire engobée (3 fr. dont CL-ENG B1) – céramique récente à pâte claire (35 fr. dont CL-REC 18c, 19c, 91) – céramique à vernis rouge pompéien (1 fr. R-POMP 29) – céramique non tournée (5 fr. dont CNT-LOR J1) – céramique commune micacée (1 fr.) – céramique commune sableuse, de type kaolinitique du Haut-Empire (36 fr. dont SABL-OR A3, A33, A4, 2 fr. de C3 et 3 fr. de KAOL A2) – céramique commune à pisolithes oxydante (PISO C2a) – céramique commune à points de chaux (6 fr.) – céramique commune sableuse oxydante (6 fr.) – verre bleu pâle (2 fr.) – un fragment de basalte – un as de Nîmes – éclats de silex (12).

Inventeurs de l'information : F. Favory et C. Raynaud 1997.

Bibliographie : Provost 1999a ; Raynaud 2007.

148 : Larbonne I

Commune : Gallargues-le-Montueux (GAL 048)

Statut et datation : *petit habitat occupé de 20 à 100.*

Surface en ha : 0,005

Contexte sitologique : plaine. Terrasse villafranchienne composée de cailloutis rhodaniens (Fv). Sol fersiallitique caillouteux (Arnal 1984, n° 39). A 85 m. du ruisseau du Razil.

Géographie historique : à 30 m. d'un chemin qui mène à la *villa* de Pataran (commune d'Aigues-Vives).

Vestiges : calcaire dur et molasse – *tegulae* (vestiges rares).

Mobilier : *dolium* (fréquent, une dizaine de fragments) – amphore gauloise (1 fr.) – amphore bétique (2 fr.) – amphore tarraconaise (4 fr. dont A-TAR Dr 2/4) – sigillée gauloise (8 fr. dont SIG-SG Dr 18a, 27b, 15b2, 24-25b) – céramique à pâte claire engobée (CL-ENG B1) – céramique claire antique (3 fr. dont un mortier de type indéterminé) – céramique non tournée du Languedoc oriental (1) – céramique commune fumigée

(1 fr.) – céramique commune kaolinitique (4 fr. : KAOL F1) – céramique commune à points de chaux (1 fr.).

Inventeurs de l'information : F. Favory et C. Raynaud 1997.

Bibliographie : Provost 1999a ; Raynaud 2007.

149 : Corbières Basses I

Commune : Junas (JUN 010)

Statut et datation : *habitat en matériaux légers occupé du milieu du I^{er} siècle au début du II^e siècle.*

Surface en ha : 0,2

Contexte sitologique : faible éminence, dominant le cours majeur du ruisseau des Corbières. Marnes sableuses gris-bleu du Burdigalien moyen (m1b2).

Géographie historique : à moins 100 m. d'un chemin d'exploitation.

Vestiges : aucun.

Mobilier : céramique non tournée – amphores.

Inventeurs de l'information : C. Mercier, M. Gumy et F. Lavergne 1997.

Bibliographie : Provost 1999a.

150 : Sous le Prescat I

Commune : Junas (JUN 011)

Statut et datation : *annexe agraire occupée du milieu du I^{er} siècle au milieu du II^e siècle.*

Surface en ha : 0,01

Contexte sitologique : vallon, entre les collines du Prescat et des Garrigues. Molasses calcaréo-gréseuses du Burdigalien inférieur (m1b1).

Géographie historique : à 100 m. d'un chemin vicinal qui relie Aujargues à Junas.

Vestiges : moellons - *tegulae*.

Mobilier : *dolium* – amphore – sigillée.

Inventeurs de l'information : C. Mercier, M. Gumy et F. Lavergne 1997 (céramologie et datation).

Bibliographie : Provost 1999a.

151 : Mas de Sabatier I

Commune : Junas (JUN 018)

Statut et datation : *habitat (?) daté du milieu du IV^e siècle à la fin du V^e siècle.*

Surface en ha : 0,01

Contexte sitologique : versant d'un vallon de garrigue. Marnes et calcaires argileux du Valanginien indifférencié (N2).

Géographie historique : au bord d'un chemin.

Vestiges : moellons - *tegulae*.

Mobilier : amphore africaine – céramique commune à pisolithes – céramique kaolinitique.

Inventeurs de l'information : C. Mercier, M. Gumy et F. Lavergne 1997 (céramologie et datation).

Bibliographie : Provost 1999a.

152 : Vallongue I

Commune : Junas (JUN 025)

Statut et datation : *établissement, de 150-50 avant notre ère, dont l'emprise est mal définie par manque de visibilité.*

Surface en ha : 0,01

Contexte sitologique : sommet d'une colline. Calcaires molassiques du Burdigalien supérieur (m1b3). Sol brun calcaire peu épais.

Géographie historique : l'établissement n'est desservi par aucun chemin.

Vestiges : aucun.

Mobilier : amphore italique – céramique non tournée du Languedoc oriental.

Inventeurs de l'information : C. Mercier, M. Gumy et F. Lavergne 1997 (céramologie et datation).

Bibliographie : Provost 1999a ; Nuninger 2002.

153 et 154 : Terre d'Aussel VA et VB

Commune : Junas (JUN 051 et 052)

Statut et datation : *habitat (ou annexe agraire) du I^{er} siècle, réoccupé aux IV^e et V^e siècles (ce site est contemporain de la nécropole des Gavernes, située à 150 m., où ont été découverts un cippe à rinceau, comportant l'inscription ---/ uxori / optumae, citée par E. Espérandieu 1904, ainsi que des sépultures sous tuiles tar-do-antiques et un sarcophage monolithe de type paléochrétien).*

Surface en ha : 0,05

Contexte sitologique : vallon de garrigue, à 100 m. du ruisseau de Gamenteille. Marnes et calcaires de l'Hauterivien indifférencié (n3a).

Géographie historique : à moins de 100 m. d'un carrefour à trois branches, formé par la D12 qui dessert au nord Sommières, et la D140, qui dessert Junas.

Vestiges : non mentionnés.

Mobilier : amphore – sigillée – céramique commune pour JUN 051. Amphore africaine – céramique commune kaolinitique – céramique commune à pisolithes pour JUN 052.

Inventeurs de l'information : C. Mercier, M. Gumy et F. Lavergne 1997 (céramologie et datation).

Bibliographie : Provost 1999a.

155 : Tartuguière II

Commune : Lansargues (LA 003)

Statut et datation : *habitat dispersé avec activité de stockage, occupé entre 25 et 120.*

Surface en ha : 0,01

Contexte sitologique : rivage de l'ancienne lagune, ancien îlot au bord de l'embouchure fossile de la Bayonne. Colmatage palustre (Pz). Sols argilo-limoneux sur alluvions palustres holocènes (Arnal 1984, n° 58).

Géographie historique : à moins de 100 m. d'un chemin qui dessert La Piscine (LA 009).

Vestiges : moellons (rares) – *tegulae*. Répartition homogène sur une zone surélevée.

Mobilier : *dolium* – sigillée gauloise (12 fragments dont SIG-SG Ve A1) – céramique africaine de cuisine (1 fr. AF-CUI 197) – céramique commune calcaire (6 fr. dont 19c).

Inventeurs de l'information : F. Favory et C. Raynaud 1988.

Bibliographie : Vial 2003 ; Raynaud 2007.

156 : Marignargues (Port de)

Commune : Lansargues (LA 007)

Statut et datation : *habitat occupé du milieu du I^{er} siècle avant notre ère à la fin du II^e siècle.*

Surface en ha : 0,25

Contexte sitologique : plaine, en lisière de la zone alluviale de la Viredonne. Formation colluviale du quaternaire ancien (C_{xv}). Sol fersiallitique recarbonaté, limoneux (Arnal 1984, n° 38).

Géographie historique : à 50 m. d'un chemin vicinal.

Vestiges : moellons – *tegulae*.

Mobilier : *dolium* – amphore gauloise – amphore bétique – amphore italique – céramique campanienne A tardive (3 fragments) – sigillée sud-gauloise (8 fr.) – céramique africaine de cuisine – céramique commune sableuse – céramique commune fumigée – céramique à pâte claire récente – céramique non tournée du Languedoc oriental – mortier (3 fr.).

Inventeurs de l'information : A. Girard et C. Raynaud 1980 ; F. Favory et C. Raynaud 1988.

Bibliographie : Raynaud, Savay-Guerraz 1985 ; Vial 2003 ; Raynaud 2007.

157 : Moulines

Commune : Lansargues (LA 008)

Statut et datation : *Habitat groupé, avec nécropole. L'établissement fait l'objet d'une occupation ponctuelle pendant le Haut-Empire, puis connaît un développement important de la fin du V^e au XII^e siècle, avant de décliner au bas Moyen Age. Une fouille de sauvetage (L. Martin, 1996) a révélé l'existence de fossés agraires de l'antiquité et du haut Moyen Age ; elle a mis au jour une partie du cimetière carolingien et des bâtiments du bas Moyen-Age. Moulines est mentionné à plusieurs reprises dans des textes des XII^e et XIII^e siècles.*

Contexte sitologique : plaine en lisière de la vallée du Bérange. Limons marneux : formation colluviale du quaternaire ancien (C_{xv}). Sol brun calcaire épais, limoneux ou limono-argileux, sur accumulation calcaire de sols fersiallitiques tronqués (Arnal 1984, n° 23).

Surface en ha : 2,5

Géographie historique : le site se développe autour d'un important carrefour à six branches. Il est notamment traversé par la route qui relie Lansargues à Mauguio.

Vestiges : moellons et *tegulae* pour le site – dalles et *tegulae* pour la nécropole.

Mobilier : *dolium* – amphores – sigillée – céramiques africaines – céramique commune à pisolithes – céramique grise à décor poli – céramique estampée (2 fragments, dont un fr. de forme D-S-P 8 et un marli au profil inusité : Y. Rigoir *in* Raynaud 2007) – céramique commune kaolinitique – monnaies (6 *aes* du IV^e siècle). Total (céramiques) : 247 fr.

Inventeurs de l'information : A. Girard et C. Raynaud 1977-1980 ; F. Favory et C. Raynaud 1988 ; L. Martin 1996 (fouille).

Bibliographie : Vial 2003 ; Raynaud 2007.

158 : La Piscine I

Commune : Lansargues (LA 009, 054 et 055)

Statut et datation : *grand habitat portuaire, occupé du milieu du I^{er} siècle au XI^e siècle. Il s'agirait d'un port fluvial relié à l'étang de Mauguio par le Berbian.*

Surface en ha : 3

Contexte sitologique : plaine littorale (l'établissement se trouve sur une petite éminence qui domine l'estuaire du Berbian). Limons marneux : formation colluviale du quaternaire ancien (C_{xv}). Sol brun calcaire épais, limoneux ou limono-argileux, sur accumulation calcaire de sols fersiallitiques tronqués (Arnal 1984, n° 23).

Géographie historique : l'établissement est situé à un carrefour de trois chemins, dont l'itinéraire de la Prade, tardo-antique ou médiéval, dont le tracé peut être restitué entre Candillargues et Saint-Nazaire de Pezan.

Vestiges : moellons de calcaire dur – *tegulae* (les densités varient selon les secteurs).

Mobilier : amphore italique (1 fr.) – céramique commune micacée, à décor lissé – céramique commune à pisolithes – céramique grise à décor poli – céramique carolingienne peinte (total : 346 fr.).

Inventeurs de l'information : F. Favory et C. Raynaud 1988.

Bibliographie : Vial 2003 ; Raynaud 2007.

159 : Les Vesses I

Commune : Lansargues (LA 011)

Statut et datation : *habitat dispersé, ferme ou petite villa, occupée entre 50 et 120.*

Surface en ha : 0,2

Contexte sitologique : plaine, en lisière de la vallée du Berbian. Alluvions modernes (Fz). Sol brun calcaire épais, limoneux ou limono-argileux, sur accumulation calcaire de sols fersiallitiques tronqués (Arnal 1984, n° 23).

Géographie historique : à 20 m. d'un croisement formé par le chemin qui dessert Arboras au nord, St-Denis de Ginestet et La Piscine I (LA 009, 054 et 055) au sud et un chemin d'exploitation qui dessert la nécropole de l'antiquité tardive des Vesses III.

Vestiges : moellons – *tegulae* (vestiges abondants).

Mobilier : *dolium* – amphores – sigillée sud-gauloise – céramique commune – céramique à parois fines – mortier – monnaies (as et denier de Trajan) – fibule et amulette phallique en bronze – lame en fer. Total (céramiques) : 288 fr.

Inventeurs de l'information : A. Girard et C. Raynaud 1978-1980.

Bibliographie : Vial 2003 ; Raynaud 2007.

160 : Brouilhet

Commune : Lansargues (LA 015)

Statut et datation : *habitat de type villa, avec puits, occupé de 50 à 280.*

Surface en ha : 0,5

Contexte sitologique : plaine. Limons marneux : formation colluviale du quaternaire ancien (C_{xv}). Sol fersiallitique limono-argileux, sur limons marneux (Arnal 1984, n° 42).

Géographie historique : situé au carrefour de 4 chemins, dont le chemin vicinal, desservant Lansargues, qui respecte l'orientation du réseau Nîmes A.

Vestiges : moellons – pierres taillées – plaque de marbre (2 fragments) – béton de tuileau – *tegulae*.

Mobilier : amphore gauloise (dont A-GAUL 1 et 4, et Dr 7/11 dans le puits) – amphore bétique – céramique sigillée sud-gauloise (60 fragments) avec marques – céramique à paroi fine (3 fr.) – céramique claire B – céramique africaine claire C – céramique luisante (1 fr.) – céramiques communes de tous types (52 fr.) – mortier (4 fr.) – lampe (1 fr.) – verre (18 fr. de vases et une perle) – 1 fibule en bronze – 2 poids et 10 fragments de plaque en plomb – un autel votif en calcaire tendre – 8 monnaies (1 as de Nîmes, 1 as d’Agrippa, 1 as de Faustine, 1 as de Trajan, 2 sesterces et 2 as de Marc Aurèle, 2 as du II^e siècle).

Inventeurs de l’information : H. Prades 1976 (fouille) ; A. Girard et C. Raynaud 1978-1980.

Bibliographie : Laubenheimer 1979 (amphores du puits) ; Vial 2003 ; Raynaud 2007.

161 : Rive de La Viredonne

Commune : Lansargues (LA 016)

Statut et datation : *annexe agraire (?) occupée de 150 avant notre ère à 50 avant notre ère.*

Surface en ha : 0,015 (emprise mal cernée car recouvert par plus d’un mètre d’alluvions).

Contexte sitologique : plaine littorale, au bord du lit de la Viredonne. Alluvions récentes (Fz). Sol d’apport alluvial, peu évolué, limoneux ou limono-argileux (Arnal 1984, n° 12).

Géographie historique : aucun rapport à la voirie.

Vestiges : éléments de sole de foyer – fragments de pierres taillées.

Mobilier : amphore italique – céramique grise ampuritaine – céramique campanienne C – céramique non tournée – mortier italique.

Inventeurs de l’information : A. Girard et C. Raynaud 1980 ; C. Raynaud et H. Savay-Guerraz 1985.

Bibliographie : Raynaud, Savay-Guerraz 1985 ; Nuninger 2002 ; Vial 2003 ; Raynaud 2007.

162 et 163 : La Laune I et Laune Rép.

Commune : Lansargues (LA 018 et 018B)

Statut et datation : *grand habitat de type villa, ou village, avec thermes et secteur funéraire, daté de 50 à 450 de notre ère (LAN 018). Site occupé ponctuellement de -150 à -50 (LAN 018B).*

Surface en ha : 2,5 et 0,09

Contexte sitologique : plaine littorale, interfluve qui sépare le Berbian et la Viredonne, à proximité de l’estuaire fossile. Limons marneux : formation colluviale du quaternaire ancien (Cxv). Sol brun calcaire épais, limoneux ou limono-argileux, sur accumulation calcaire de sols fersiallitiques tronqués (Arnal 1984, n° 23).

Géographie historique : traversé par un chemin d’exploitation, correspondant à un axe de la centuriation *Sextantio-Ambrossum*.

Vestiges : fûts de colonne – *tubuli* – briques – béton hydraulique – éléments de mosaïque – plaques et moulures de marbre – fragments d’enduit peint polychrome (16 fragments : noir, rouge, vert) – verre à vitre (4 fr.) – sol de tuileau – *tegulae*.

Mobilier : amphore massaliète – céramique non tournée – céramique grise monochrome et pseudo-attique – céramique campanienne A pour LA018B. Pour LA018 : amphores (67 fragments) – sigillée sud-gauloise (88 fr.) – céramique à pâte claire (83 fr.) – céramique luisante (10 fr.) – dérivée de sigillée paléochrétienne (10 fr.) – céramique commune (147 fr.) – mortier (7 fr.) – vases à parois fines (71 fr.) – lampes (10 fr.) balsamiques (2 fr.) – objets en os (bille, charnières, aiguilles, lissoirs, cannette à fil, jeton ...) – objets en fer, en plomb, en bronze – 68 monnaies de bronze – objets de parure (chaton de bague, pendeloque, bracelet, 2 boucles de ceinture).

Inventeurs de l’information : A. Girard et C. Raynaud 1975-1980.

Bibliographie : Raynaud, Savay-Guerraz 1985 (pour LAN 018B) ; Vial 2003 ; Raynaud 2007.

164 : Camp Redon

Commune : Lansargues (LA 030)

Statut et datation : *habitat dispersé ou annexe agraire, daté du I^{er} siècle. L'établissement a déjà fait l'objet d'une occupation durant l'Age du Bronze final puis au II^e Age du Fer.*

Surface en ha : 0,1 (par défaut)

Contexte sitologique : littoral. Colmatage palustre (Pz). Sol sodique, limono-argileux sur alluvions palustres, recouvrant un paléosol tronqué (Arnal 1984, n° 58).

Géographie historique : aucun rapport à la voirie.

Vestiges : traces de mortier de chaux – *tegulae* et *imbrices*.

Mobilier : céramique non-tournée et amphore massaliète pour le II^e Age du Fer – amphore gauloise – céramique sigillée – céramique à paroi fine – céramique commune fumigée.

Inventeurs de l'information : H. Prades et le Groupe Archéologique Painlevé (1969-1976).

Bibliographie : Dedet *et al.* 1985 ; Vial 2003 ; Raynaud 2007.

165 : Clausade de la Bayonne

Commune : Lansargues (LA 010-064-065)

Statut et datation : *habitat dispersé occupé de la 2^{nde} moitié du I^{er} siècle au IV^e siècle. Villa ou vaste ferme accompagnée d'un chai, comportant un secteur d'habitat (LA 010), une zone de stockage (LA 064) et un petit édifice de type annexe, occupé seulement au IV^e ou V^e siècle.*

Surface en ha : 0,5

Contexte sitologique : plaine littorale, en bordure de la Bayonne, vallée fossile du Dardaillon. Limons marneux : formation colluviale du quaternaire ancien (C_{xv}). Contact entre un sol à fort caractère d'hydromorphie, limoneux ou limono-argileux, sur ancien sol hydromorphe noir limono-argileux (Arnal 1984, n° 12) et un sol brun calcaire épais, limoneux ou limono-argileux, sur accumulation calcaire de sols fersiallitiques tronqués développés sur limons marneux (*ibid.*, n° 23).

Géographie historique : traversé par un chemin. A 120 m. d'un carrefour remarquable formé par 4 chemins dont l'un constitue la limite communale.

Vestiges : moellons – *tegulae*

Mobilier : *dolium* – amphore gauloise (A-GAUL 1, 3 et 4) – amphore bétique (A-BET Dr 20 et 51C) – céramique non tournée (CNT-LOR U5) – sigillée sud-gauloise (SIG-SG Dr 24/25b, Dr 27b, Dr 37b, VeA1 et VeA2) – céramique à paroi fine – céramique africaine claire D (CLAIR-D 67) – céramique africaine de cuisine (AF-CUI 182, 196, 197) – céramique luisante (LUI 1, 36, 37) – céramique commune claire – céramique à pâte claire engobée (CL-ENG B5, B6) – céramique commune kaolinitique (KAOL A14 et F1) – céramique commune fumigée (FUMIGEE A1 et A10) – céramique commune sableuse oxydante ou réductrice (SABL-OR A3, A4, A7, F4) – céramique commune à pisolithes (PISO C2c et G3) – céramique commune oxydante micacée (dont COM-O-M B2) – 1 fragment de vase en verre – 1 poids percé en plomb – 1 fibule en bronze – monnaies (26 datées du I^{er} siècle au IV^e siècle). Total (céramiques) : 310 fragments.

Inventeurs de l'information : A. Girard et C. Raynaud 1975-1980 ; F. Favory et C. Raynaud 1988.

Bibliographie : Vial 2003 ; Raynaud 2007.

166 : Peyre Claud

Commune : Lansargues (LA 012)

Statut et datation : *habitat dispersé de type villa occupé pendant la 2^{nde} moitié du I^{er} siècle et le II^e siècle de notre ère.*

Surface en ha : 0,1 par défaut (emprise incomplète).

Contexte sitologique : plaine, en lisière de la vallée de la Viredonne. Limons marneux : formation colluviale du quaternaire ancien (Cxv). Sol brun calcaire épais, limoneux ou limono-argileux, sur accumulation calcaire de sols fersiallitiques tronqués (Arnal 1984, n° 23).

Géographie historique : aucun rapport à la voirie.

Vestiges : sol de tuileau – tesselles de calcaire blanc – fragments de marbre - *tegulae*

Mobilier : *dolium* – amphore gauloise (49 fr. dont A-GAUL 1, 8 et 4) – amphore bétique (6 fr.) – sigillée sud-gauloise (30 fr. dont SIG-SG Dr 15a, Dr 27b, Dr 37b, He 24) – céramique à paroi fine (1 fr.) – céramique claire B (9 fr. dont CLAIR-B 3, 15, 20) – céramique commune claire (76 fr.) – céramique à pâte claire engobée (2 fr.) – céramique commune fumigée (3 fr. dont FUMIGEE A1) – céramique commune sableuse oxydante ou réductrice (117 fr. dont SABL-OR A3, A4, A7, F4 ...) – céramique commune oxydante micacée (1 fr. COM-O-M A1) – 1 bord de vase en verre – 1 spatule en bronze – monnaies (un petit bronze du I^{er} siècle avant notre ère, un as de Nîmes, un as de Faustine, un as de Trajan, un as d'Antonin, un as de *Lucius Verus*, un as de Sévère Alexandre, 2 as de Valens, 1 as du IV^e siècle).

Inventeurs de l'information : A. Girard et C. Raynaud 1980.

Bibliographie : Vial 2003 ; Raynaud 2007.

167 : Camp des Arronges

Commune : Lansargues (LA 084)

Statut et datation : *habitat dispersé de type villa, occupé de 50 à 450.*

Surface en ha : 0,4

Contexte sitologique : plaine, en lisière de la vallée du Berbian. Limons marneux : formation colluviale du quaternaire ancien (Cxv). Sol brun calcaire épais, limoneux ou limono-argileux, sur accumulation calcaire de sols fersiallitiques tronqués (Arnal 1984, n° 23).

Géographie historique : au bord d'un chemin d'exploitation.

Vestiges : moellons – base de colonne – fragments de mosaïque – fr. de sol de tuileau – fr. de sol de brique en *opus spicatum* – fr. de marbre – fr. de *tubulus tegulae*

Mobilier : amphore gauloise – amphore bétique – amphore africaine – sigillée sud-gauloise (SIG-SG Dr 17a, Dr 24/25b, Dr 37a, VeA1) – céramique africaine de cuisine (AF-CUI 23b, 196, 197) – céramiques africaines claire A (CLAIR-A 9b), claire C (CLAIR-C 48) et claire D (CLAIR-D 58, 91A, 99A) – céramique claire B/luisante (CLAIR-B 3, 8, 12, 14, 15, 67, LUIS 40) – dérivée de sigillée paléochrétienne (trois pièces de fabrication marseillaise soit un bord d'assiette D-S-P 4 et deux fonds à rainures : Y. Rigoir *in* Raynaud 2007) – céramique commune calcaire – céramique commune kaolinitique – céramique commune fumigée – céramique commune sableuse oxydante et réductrice – céramique commune à pisolithes. Total : 215 fragments.

Inventeur de l'information : A. Girard 1980.

Bibliographie : Vial 2003 ; Raynaud 2007.

168 : Baisses du Berbian

Commune : Lansargues (LA BB)

Statut et datation : *habitat semi-groupé occupé du I^{er} siècle au IV^e siècle. Il s'agit d'un habitat avec nécropole et zone artisanale (métal) associé à des aires de stockage de denrées qui ont fonctionné successivement. Le site a fait l'objet d'une occupation antérieure, au Chalcolithique.*

Surface en ha : 0,5

Contexte sitologique : plaine, en bordure de la vallée alluviale du Berbrian. Limons marneux : formation colluviale du quaternaire ancien (C_{xv}). Sol fersiallitique faiblement lessivé, limono-argilo-sableux, sur limons marneux à passages de cailloutis calcaires (Arnal 1984, n° 42).

Géographie historique : à 100 m. de la voie qui relie Lunel-Viel à Lansargues.

Vestiges : moellons – mortier – torchis – marbre (2 fragments) – verre à vitre (10 fr.) - *tegulae*

Mobilier :

1. Habitat et nécropole : amphore gauloise (11 fr. dont deux de A-GAUL 1) – amphore bétique (A-BET A51) – amphore africaine (5 fr. dont 2 A-AFR 1a et 1 A-AFR 25e) – sigillée gauloise (11 fr. dont SIG-SG Dr 27 (3 fr.), Dr 36 et 37) – céramiques africaines claire A (2 fr. CLAIR-A 14b), claire C (10 fr. dont CLAIR-C 50A) – céramique africaine de cuisine (35 fr. dont 2 de AF-CUI 23A, 5 de AF-CUI 181, AF-CUI 182, 8 de AF-CUI 196, et 2 de AF-CUI 197) – céramique claire B (71 fr. dont CLAIR-B 8, 15 de CLAIR-B 15, CLAIR-B 66, 2 de CLAIR-B 67, 2 de CLAIR-B 68, CLAIR-B 69) – céramique commune à pâte calcaire (24 fr.) – céramique commune à pâte calcaire engobée (9 fr.) – céramique commune sableuse oxydante (32 fr.) et réductrice (115 fr.) – céramique commune à pisolithes (19 fr.) – céramique non tournée (5 fr.) – chaton de bague en bronze doré, serti de pierre et de verre.

2. Zones de stockage : *dolium* (30 fr.) – amphores italique (3 fr.), gauloise (3 fr.), africaine (3 fr.), bétique (4 A-BET 51).

Inventeurs de l'information : A. Girard et C. Raynaud 1982-1984 ; C. Raynaud 1988.

Bibliographie : Favory *et al.* 1994b ; Vial 2003.

169 : Les Conques VI

Commune : Lansargues (LA CB)

Statut et datation : *habitat dispersé, occupé du milieu du I^{er} siècle au milieu du II^e siècle.*

Surface en ha : 0,16

Contexte sitologique : plaine. Limons marneux : formation colluviale du quaternaire ancien (C_{xv}). Sol fersiallitique faiblement lessivé, limono-argilo-sableux, sur limons marneux à passages de cailloutis calcaires (Arnal 1984, n° 42).

Géographie historique : à 100 m. du chemin qui relie Arboras (monastère médiéval) à Lansargues.

Vestiges : moellons (peu fréquents) – *tegulae* (abondantes).

Mobilier : amphore gauloise (7 fr., A-GAUL 1 et 4) – amphore fuselée type Pascual 1 (5 fr.) – sigillée gauloise (11 fr.) – céramique africaine claire D (1 fr. roulé de CLAIR-D 59) – céramique africaine de cuisine (6 fr. de AF-CUI 181, 196 et 23B) – céramique claire B (CLAIR-B 8, 12, 20 et 66) – céramique commune calcaire (26 fr.) – céramique commune sableuse réductrice (41 fr.) – un fond de verre à décor annulaire – un morceau de plomb muni d'une tige de fer (plomb de filet ?).

Inventeurs de l'information : A. Girard et C. Raynaud 1980.

Bibliographie : Favory *et al.* 1994 ; Vial 2003.

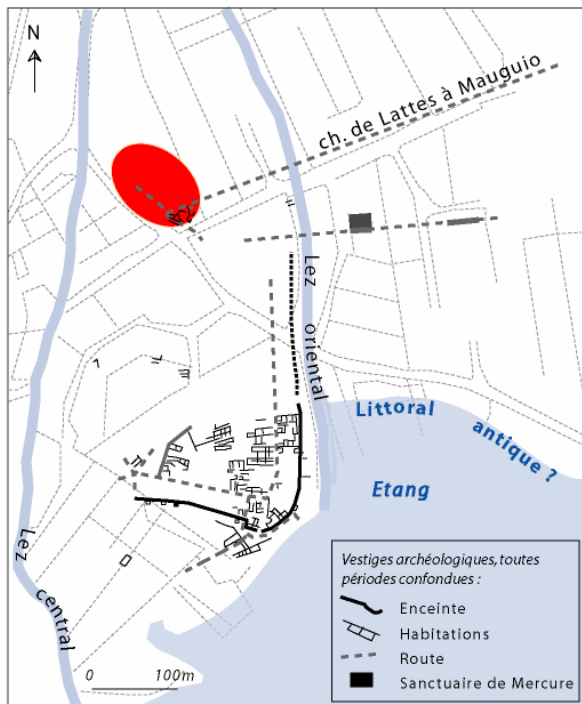
170 : Lattes

Commune : Lattes (LAT 001)

Statut et datation : *agglomération portuaire, située au nord du stagnum Latera de Pline (étangs de l'Or, du Méjean et de l'Arnel), dans le delta du Lez, occupée du Néolithique au IV^e siècle de notre ère :*

Les traces d'occupation les plus anciennes semblent indiquer qu'un village (5000 m²) s'est implanté dans la partie nord-ouest du gisement archéologique (secteur Saint-Sauveur), sans doute en bordure de l'étang, au néolithique moyen (Chasséen). Le site est ensuite abandonné pendant deux mille ans, en raison d'une

possible remontée des eaux et d'une extension de l'étang vers le nord, comme semble l'attester la présence d'une couche d'argile gris foncé à coquillages, couche stérile rencontrée dans les sondages au dessus du niveau correspondant au Néolithique.



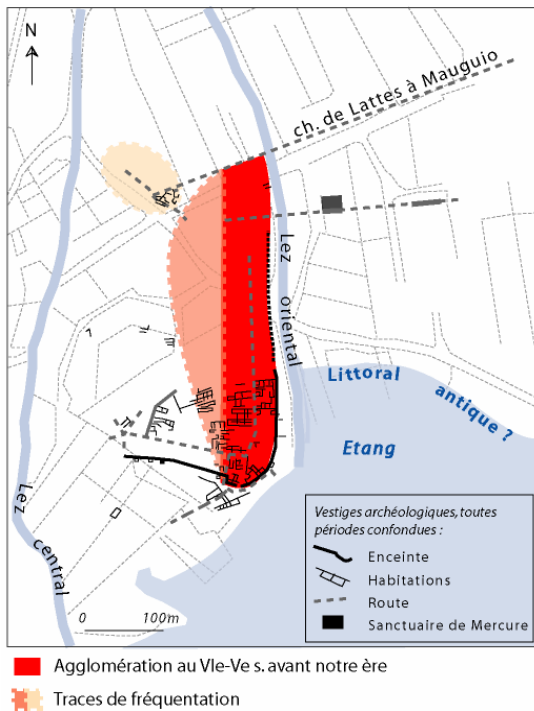
Localisation du village chasséen de Lattes, en rouge (d'après M. Py in Lattara 1 1988 et in Lattara 9 1996).

Aux VIII^e-VI^e siècles avant notre ère, un petit habitat lagunaire, semblable à d'autres repérés au nord de l'étang de Mauguio, voit le jour à l'emplacement du village chasséen. Si la céramique non tournée locale l'emporte, les céramiques d'origine étrusque (amphores étrusques et vases de type bucchero nero) font leur apparition au VI^e siècle, indiquant l'existence d'importations en provenance du monde méditerranéen.

C'est dans le dernier quart du VI^e siècle, entre 540 et 520, qu'intervient la fondation proprement dite de Lattara : il s'agit d'un vaste habitat aggloméré (d'une superficie difficile à évaluer, peut-être de 4 à 6 ha), situé au sud du village de l'âge du Fer, sur des terrains exondés après recul de l'étang. Outre le facteur

économique (présence d'un terroir riche et diversifié), le facteur culturel a pu jouer un rôle déterminant dans le choix du site : la présence de quatre siècles en réemploi dans l'habitat du IV^e siècle pourrait en effet indiquer que l'agglomération a été implantée à l'emplacement d'un sanctuaire (D. Garcia in Lattara 9 1996). Dès sa création, l'agglomération est pourvue d'une enceinte, dont la structure révèle qu'elle a été, selon toute probabilité, réalisée par des constructeurs locaux, ce qui n'exclut pas des influences méditerranéennes (étrusques ? grecques ?), surtout lors des réfections des V^e-IV^e siècles (Lattara 9 1996 : 78-79). L'habitat se densifie progressivement. Du point de vue de l'architecture des habitations, Lattes constitue, pour le Languedoc oriental, une des manifestations les plus précoces de constructions domestiques en dur (au moins pour la base des murs), quoique la technique du torchis ne soit pas abandonnée.

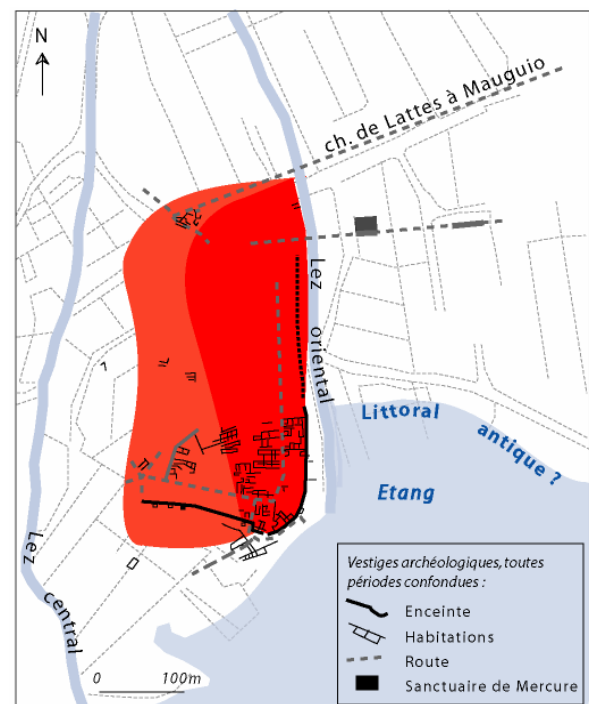
La fondation de cette entité urbaine, en lieu et place d'une organisation en petits groupes semi-sédentaires, pose le problème de ses origines : selon M. Py, nous aurions affaire à une agglomération de grande ampleur fondée par des indigènes, en présence d'un important groupe de négociants étrusques (Py 1995). C'est ce que tend à prouver la présence de graffiti étrusques sur céramique et la persistance des amphores étrusques à la fin du VI^e siècle. Le V^e siècle est toutefois marqué par le déclin de cette production au bénéfice des céramiques massaliètes.



L'agglomération de Lattes, fin VI^e- V^e siècles (d'après M. Py in *Lattara 1* 1988 et in *Lattara 9* 1996).

Les IV^e et III^e siècles voient une densification de l'habitat ainsi qu'une extension vers l'ouest : la superficie de l'agglomération atteindrait 10 ha à la fin du IV^e siècle et 20 au début du II^e siècle. La ville est alors délimitée à l'est et à l'ouest par les deux bras du Lez tandis que les implantations hors les murs, perceptibles au sud-ouest (sondages 19 et 21 du GAP), marquent un rapprochement avec la lagune. Les IV^e-III^e siècles correspondent à une phase de restructuration de la trame urbaine, avec la création des principales artères de circulation. Les maisons, en adobe (technique prépondérante entre le début du IV^e siècle et le I^{er} siècle avant notre ère : C.-A. de Chazelles in *Lattara 9* 1996 : 260) sur solins de pierres liées à la terre, adoptent pour la plupart le plan des maisons dites « à pastas », c'est-à-dire une succession de 2 à 3 pièces alignées, ouvrant sur un corridor étroit : ce type d'agencement serait révélateur d'une influence méditerranéenne (M. Py in *Lattara 9* 1996). Ajoutons que dès le III^e siècle, une maison à cour centrale fait son apparition à Lattes (fouille du quartier 30-35, C. Belarte in *Lattara 17* 2004). Du

point de vue des activités, outre l'économie vivrière - agriculture, élevage et pêche -, il convient de mentionner que Lattes est intégrée dans un important commerce méditerranéen, ce dont témoigne la découverte de nombreuses amphores massaliètes : la fonction de redistribution des importations semble toutefois inférieure à la consommation de la population locale. Ce commerce peut cependant s'avérer lucratif : un trésor de 993 oboles massaliètes, daté du III^e siècle donc antérieur à l'établissement d'une économie monétaire, pourrait être la marque de la thésaurisation d'un capital marchand.

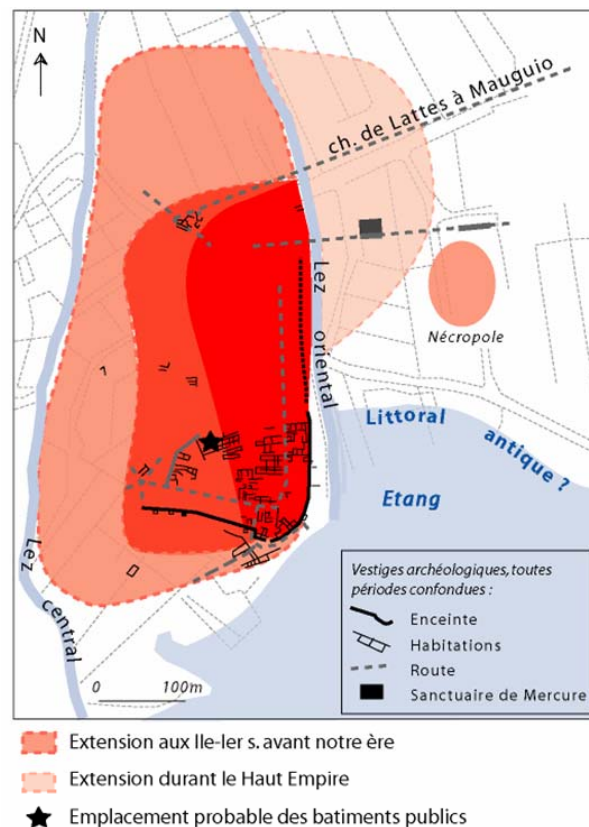


Extension de l'agglomération de Lattes aux IV^e-III^e siècles avant notre ère (d'après M. Py in *Lattara 1* 1988 et in *Lattara 9* 1996).

Du II^e siècle à la fin du I^{er} siècle avant notre ère, la croissance urbaine se poursuit, essentiellement par densification de l'habitat. La tuile romaine et le mortier de chaux font leur apparition. Les habitations organisées selon un plan méditerranéen sont désormais au nombre de trois voire quatre (pour la partie fouillée), signe d'une hiérarchisation sociale peut-être plus poussée. Enfin, c'est entre -100 et -50 avant notre ère qu'intervient l'édification d'un ou

plusieurs bâtiments publics, dont subsistent quelques vestiges d'architecture publique tardo-hellénistique découverts en réemploi dans la ville et la zone portuaire, à savoir deux chapiteaux et plusieurs bases de colonnes (D. Garcia in Lattara 9 1996). Les fouilles de 2002 ont permis de fournir une hypothèse de localisation : l'espace public serait circonscrit autour d'une place triangulaire comportant un podium, entre les îlots 30-31-35 et la maison à cour centrale de l'îlot 60-sud. Ce même secteur avait déjà livré une antéfixe et l'inscription d'Astrapton (Py, SRA 2002). Le rapide démantèlement de ces bâtiments pourrait être contemporain de la mise sous tutelle nîmoise de l'agglomération. Dans la zone portuaire, c'est vers -125 qu'est aménagé un mur en avant de la courtine, devant les deux seules portes d'enceinte connues à ce jour. Le port de Lattes constituait sans doute le point d'aboutissement d'une série de transbordements effectués depuis les secteurs accessibles aux bateaux de haut fond : le transfert des marchandises à travers étangs et canaux devait être assuré par des petites embarcations ou radeaux, fabriqués par les fabri et les utriculaires mentionnés, au II^e siècle de notre ère, dans l'inscription d'Astrapton (A.E. 1965, 164). La présence massive d'amphores italiennes de type A-ITA Dr1, dans les niveaux précédant le changement d'ère, révèle que la consommation et la redistribution de produits importés s'accroissent : signalons toutefois que la baisse du nombre total d'amphores s'explique sans doute par le développement d'une production locale de vin (vignoble sur la butte de Pérols correspondant aux terrasses rhodaniennes situées à l'est de Lattes selon R. Buxo, dans le tènement d'Embouchac d'après les sondages effectués par O. Puertas, à Port Ariane sur au moins 2,4 ha comme le prouvent les fouilles conduites par I. Daveau : Lattara 20 2007). Enfin, les fouilles ont permis de mettre en évidence la présence d'une activité métallurgique en plusieurs points de la ville ainsi qu'une boulangerie datée de la 2^{nde} moitié du I^{er} siècle avant notre ère. A

cette date, l'économie monétaire se généralise dominée par les monnaies marseillaises, les monnaies à croix d'argent tandis que les frappes de Nîmes sont en constante augmentation.

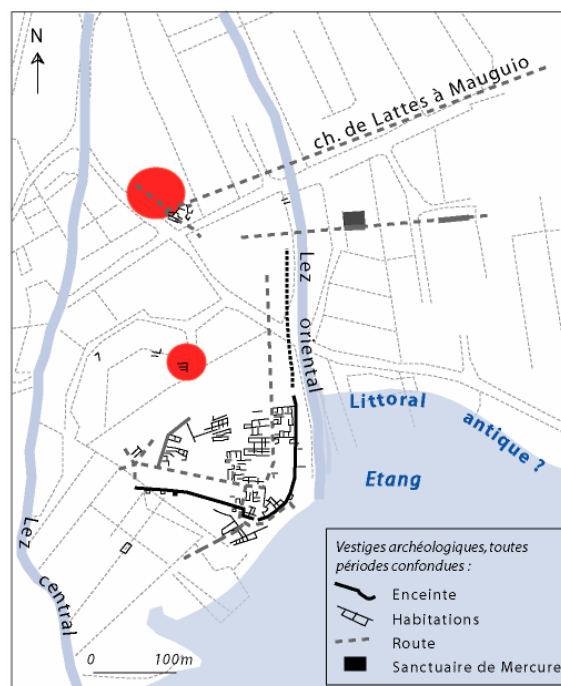


L'agglomération de Lattes du II^e siècle avant notre ère au II^e siècle de notre ère (d'après M. Py in Lattara 1 1988 et in Lattara 9 1996).

Au I^{er} siècle de notre ère, la ville s'étend sur quelques 20 ha. L'époque augustéenne voit la zone portuaire se transformer : destruction de l'avant-mur, mise en place d'une terrasse artificielle de 4000 m² sur laquelle sont construits des entrepôts (dolia). Des bâtiments du même type sont également implantés intra muros, au voisinage des deux portes d'enceinte. En revanche, l'habitat diffère peu de celui des II^e-I^{er} siècles avant notre ère, à l'exception des habitations aisées, à plan typiquement romain (avec mosaïques et enduits peints), implantées dans la zone suburbaine. Deux espaces cultuels sont rattachés à cette phase : un sanctuaire consacré à Mercure (fragment de linteau et petit autel calcaire avec dédicace à la divinité, chapiteau,

colonnette, deux autels anépigraphiques, une épitaphe, deux stèles incomplètes) ainsi qu'une aire votive de carrefour dédiée à Priape (enclos trapézoïdal avec socle en position central et trois phallus). Il en va de même de la nécropole découverte sur la rive gauche du Lez : elle a livré 170 sépultures à incinération et 27 épitaphes (Demougeot 1972) auxquelles s'ajoutent cinq inhumations tardo-antiques. Du point de vue des activités, on note la persistance d'une activité métallurgique à laquelle s'ajoute la fabrication d'objets de tabletterie. Dans le domaine des échanges, le nombre d'amphores diminue, sans doute en raison du développement du commerce du vin en vrac (dolias) ; dans le même temps, l'origine des productions se diversifie : Italie, Bétique, sud de la Gaule.

Cependant, le déclin de la ville s'amorce dès la fin du I^{er} siècle : le délaissement de l'ancien cœur est un fait acquis au cours du II^e siècle, ce dont témoigne la présence d'une couche humifère masquant ce secteur désormais mis en culture. La zone portuaire est abandonnée plus tardivement, entre le II^e et le III^e siècle de notre ère : seul un bâtiment de stockage fonctionne jusqu'à la fin du III^e siècle. Quant à l'enceinte, elle fait l'objet d'un épierrement massif. Au IV^e siècle, seule subsiste une occupation ponctuelle, notamment dans la partie septentrionale (secteurs des sondages 16-17 et 11-12-26). La continuité avec le village médiéval n'est pas établie.



L'agglomération de Lattes au IV^e siècle de notre ère (d'après M. Py in *Lattara 1* 1988 et in *Lattara 9* 1996).

Surface en ha : de 0,5 à 25

Contexte sitologique : delta du Lez. Alluvions récentes : limons, sables, graviers et galets (Fz). Sol d'apport alluvial, limono-argileux (Arnal 1984, n° 13).

Géographie historique : l'agglomération est desservie par plusieurs voies : le chemin de Muscadet (qui matérialise le cours du Lez central et prolonge le chemin de Lattes à Castelnau-le-Lez), le chemin de Lattes à Soriech, celui de Lattes à Mauguio, le chemin de Lattes à Pérols.

Inventeurs de l'information : C. d'Aigrefeuille ; J. Berthelé (1917) ; Groupe Archéologique Painlevé (1963).

Bibliographie : Arnal *et al.* 1969 ; Arnal *et al.* 1974 ; *Lattara 1* 1988 ; *Lattara 3* 1990 ; *Lattara 7* 1994 ; *Lattara 9* 1996 ; *Lattara 15* 2002 ; *Lattara 17* 2004 ; *Lattara 20* 2007 ; M. Py 1995 ; M. Monteil et C. Sanchez in *Fiches* 2002a ; Nuninger 2002 ; Vial 2003.

171 : Cougourlude II

Statut et datation : *habitat (villa ?) avec thermes, moulin et bief (?), occupé du I^{er} au IV^e siècle. Le site a fait l'objet d'une occupation ponctuelle au VI^e siècle avant notre ère (habitat en matériau périssable, avec sépulture à incinération).*

Commune : Lattes (LAT 005)

Surface en ha : 2 (par défaut)

Contexte sitologique : terrasse sur la rive droite de la Lironde. Alluvions récentes (Fz). Sol d'apport alluvial, limono-argileux (Arnal 1984, n° 13).

Géographie historique : au bord de la D172, ancien chemin de Lattes à Mauguio, qui respecte, dans ce secteur, l'orientation du cadastre *Sextantio-Ambrussum* sur deux tronçons de 500 m. ; au sud du site, la voie pérennise un *limes* de milieu de centurie. Le parcellaire du tènement de la Cougourlude est également influencé par ce réseau *Sextantio-Ambrussum* (F. Favory in *Lattara I* 1988 : 22).

Vestiges :

1. Prospections GAP 1977 : marbre – fragments d'hypocauste – grosse meule – fragment de statuette en marbre figurant un amour assis sur un socle (torse).

2. Sondage J.-C. Roux 1982 : tranchée d'épierrement de mur – cloison de pierres liées à la terre – couche de tuiles (effondrement sur place d'une toiture en connexion avec mur et cloison) – couche de réglage de sol surmontée de *dolia* écrasés – foyer lenticulaire.

3. Sondage H. Prades 1987 : pilettes – briques – conduits d'hypocauste (quatre fragments signés *C. Virius Clemens*, qui semble avoir exercé principalement dans la région de Lyon) – plaques de marbre – colonnes – chapiteaux – fragment de statue (aile) – vitres en verre – canal de dérivation maçonné.

Mobilier :

1. Prospections GAP 1977 : céramique attique à figure rouge – amphore étrusque.

2. Sondage J.-C. Roux : fragment d'amphore étrusque type 3C (base du sondage) – amphores – sigillées sud-gauloises – céramique claire-B – céramiques communes – céramique à vernis rouge pompéien – céramique africaine de cuisine – deux monnaies : sesterce de Lucilla, as d'Antonin le Pieux – agrafe – clous.

3. Sondage H. Prades 1987 : amphore gauloise – amphore bétique (abondante, avec timbres : *CSP*, *L.F.C.*, *M.I.M.*, *P.I.R.V.*, *PMHPO(R)*, *Q.F.C.*, *SCAL.P.AN*, *T.A.ASIATICI*) – amphore africaine – céramique sigillée sud-gauloise – céramique claire D (plat à décor d'applique) – céramique B-luisante – céramique estampée – céramique commune sableuse – céramique commune à pisolithes – lampes dont une décorée (figure humaine) – verrerie – objets en fer (épingles, fibule, bague, bijou), en plomb, en os (jeton, peigne, aiguille, charnières, boîte protège-sceau) – monnaie de Maxence.

Inventeurs de l'information : membres du Groupe Archéologique Painlevé (années 70).

Bibliographie : Roux 1982-83 ; Favory 1988 ; M. Py in *Lattara I* 1988 ; Amouric *et al.* 1989 ; Fedière, Rouquette 1989 ; Vial 2003.

172 : La Vineuse

Commune : Lattes (LAT 006)

Statut et datation : *grosse ferme ou modeste établissement domanial, occupé du I^{er} au III^e siècle, voire au milieu du IV^e siècle. Secteur fréquenté au cours du I^{er} Age du Fer.*

Surface en ha : 0,75

Contexte sitologique : plaine en lisière du lit majeure de la Mosson. Colluvions de l'Holocène (Cz). Sol brun calcaire épais, limoneux, parfois légèrement caillouteux (Arnal 1984, n° 26).

Géographie historique : à 50 m. d'un chemin d'exploitation.

Vestiges : moellons de calcaire dur – *tegulae* et *imbrices* – quelques fragments de marbre – un fragment de calcaire coquillier taillé – seuil en pierre à crapaudines – grand bassin aux parois enduites d'un mortier blanc – poche de cendres (vestiges abondants, concentrés).

Mobilier : un fragment d'amphore étrusque et de céramique non tournée (CNT LOR) – sigillée sud-gauloise – céramique claire B – une fibule (peut-être du type « pseudo-La Tène II » du I^{er} siècle de notre ère).
Total : 134 fr.

Inventeurs de l'information : H. Prades 1979 ; C. Raynaud 2000a.

Bibliographie : Vial 2003.

173 : L'Estelle

Commune : Lattes (LAT 008)

Statut et datation : *établissement occupé depuis le Haut Empire. Villa antique de Salviniac ; villa carolingienne puis chef-lieu de paroisse (deux églises, Saint-Michel et Saint-Vincent, localisées à Salviniac, sont attribuées au chapitre cathédral de Maguelone à la fin du XI^e siècle : J. Berthelé, cité par F. Favory 1988). La localisation et la nature de l'établissement antique ne sont pas clairement établies : la présence, au sud, d'une petite péninsule qui accueille plusieurs anses ainsi que la mention d'un ancien port dans les documents des XVII^e-XVIII^e siècles pourraient constituer des indices plaidant en faveur d'un établissement portuaire antique.*

Surface en ha : 1,5 (par défaut)

Contexte sitologique : versant oriental d'une colline, qui domine les vallées de la Lironde et du ruisseau des Mouillères. Sol fersiallitique très épais, à pseudo-gley, sableux (Arnal 1984, n° 50).

Géographie historique : carrefour de 5 chemins formé par la route de Lattes (Saint-Sauveur) à Pérols, le

chemin du Mas rouge à L'Estelle par Soriech (Berthelé 1928) et deux chemins d'exploitation.

Vestiges : nécropole révélée à l'occasion d'un défonçage en 1889.

Mobilier : céramiques gallo-romaines trouvées au nord des bâtiments du domaine – une stèle du II^e siècle dédiée à *Valeria Severi...* (A.E. 1992, 1220), en réemploi dans le mur du mas – une autre stèle du I^{er} siècle à sommet cintré, avec cartouche mouluré, illisible exceptées les lettres *Q. SEM* (Demougeot 1972 : 52).

Inventeur de l'information : J. Berthelé 1928.

Bibliographie : Favory 1988 ; Landes *in Lattara I* 1988 ; Vial 2003.

174 : Rignac I

Commune : Lattes (LAT 009)

Statut et datation : *établissement littoral occupé du milieu du I^{er} siècle à la fin du IV^e siècle : villa dotée d'une installation portuaire ou structures portuaires associées à la villa de l'Estelle ?*

Surface en ha : 0,1 (*a minima*)

Contexte sitologique : rive de l'étang du Méjean, à l'extrémité orientale de l'embouchure de la Lironde. Sol fersiallitique très épais, à pseudo-gley, sableux (Arnal 1984, n° 50).

Géographie historique : aucun rapport à la voirie ; à 300 m. au sud-ouest du carrefour, qui pourrait matérialiser l'emplacement de la *villa* de L'Estelle (LAT 008).

Vestiges :

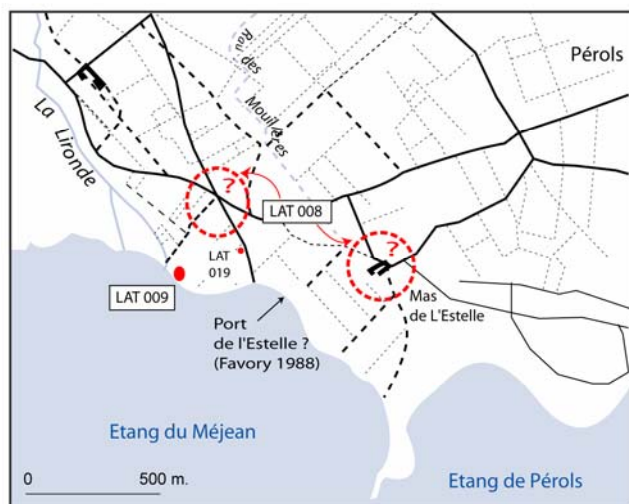
1. H. Prades 1982 : murs – pieux en bois – tuiles.

2. Prospection C. Raynaud 1997-1998 : moellons – *tegulae* – enduit peint.

Mobilier : *dolium* — mobilier céramique abondant – meule en grès – un as de Claude (R.I.C. 69).

Inventeurs de l'information : H. Prades 1982 ; C. Raynaud *et al.* 1997-1998.

Bibliographie : Prades *in Gallia*, 41, 1983 : 521 ; C. Landes *in Lattara 1* 1988 ; Vial 2003.



Localisation des sites de l'Estelle (LAT008 : deux hypothèses) et de Rignac (LAT 009 et 019) d'après un cliché IGN, mission FR 79 9068, cité dans Favory 1988 : 31.

175 : Soriech

Commune : Lattes (LAT 011)

Statut et datation : *habitat dispersé (villa ?) avec nécropole, occupé depuis le I^{er} siècle de notre ère. Le site est mentionné dans le cartulaire de Gellone (IX^e siècle) sous le nom de villa Soregia et devient par la suite (XII^e siècle) un chef-lieu de paroisse. Signalons que la découverte, à la fin du XIX^e siècle, de 8 bassins à bord perlé, de type étrusque (?), plaide peut-être en faveur d'une occupation au VI^e siècle avant notre ère (Landes *in Lattara 1* 1988 ; point de vue différent – tombe isolée ou erreur de datation : Raynaud 2000a).*

Surface en ha : 4

Contexte sitologique : butte dominant la vallée de la Lironde, à 200 m. du cours d'eau situé à l'ouest. Alluvions villafranchiennes, d'origine rhodanienne

(Fv). Sol brun calcaire, limono-argileux, sur marne calcaire (Arnal 1984, n° 29).

Géographie historique : carrefour formé par le chemin du Mas rouge à L'Estelle (Berthelé 1928) et le chemin de Lattes à Mauguio. Il est situé sur l'itinéraire nord-sud qui reliait *Sextantio* à *Lattara*.

Vestiges :

1. Découverte de 1820 : six dalles de pierre formant un coffre maçonné.
2. Découvertes de 1822 : deux murs réalisés avec des blocs en grand appareil se terminant par une abside semi-circulaire (linteau en réemploi portant l'inscription *Q. Pompeio --- / Domitia uxor : C.I.L., XII, 4208*) – éléments de colonne – corniche sculptée – pieds d'une statue en pierre.
3. Découvertes ultérieures : bassin constitué de plusieurs couches de gravier et de chaux – canalisations en terre cuite – colonnettes en marbre gris – sépultures tardo-antiques (H. Prades).

Mobilier :

1. Tombe (coffre en pierre de 0,66 m. de côté et profond de 0,33 m.) trouvée en 1820 : urne en verre bleuté – balsamiques – petite bouteille en verre à une anse – deux plats à bec verseur en céramique commune – petite cruche – deux lampes – tige en bronze – un sesterce (RIC 772) – un *dupondius* d'Antonin le Pieux (RIC 802).
2. Découvertes de 1822 : des inscriptions illisibles, sauf *C.I.L., XII, 4204 (Myr [...] / Varronis l)* – plusieurs monnaies de Claude, Domitien et Antonin.

Inventeur de l'information : Creuzé de Lesser 1824.

Bibliographie : Favory 1988 ; C. Landes *in Lattara 1* 1988 ; Vial 2003.

176 : Mas Rouge

Commune : Lattes (LAT 012)

Statut et datation : *petit établissement, peut-être annexe agraire, occupé de 50 à la fin du IV^e siècle. H. Prades mentionne l'existence de nombreuses sépultures autour du mas.*

Surface en ha : 0,1

Contexte sitologique : plaine, à 400 m. de la Lironde située à l'ouest. Alluvions villafranchiennes, d'origine rhodanienne (Fv). Sol brun calcaire épais, limoneux ou limono-argileux, sur accumulation calcaire de sols fersiallitiques tronqués (Arnal 1984, n° 23).

Géographie historique : à moins de 50 d'une voie qui constitue la limite communale entre Lattes et Montpellier (ancien chemin du Pont Trinquat à la Fontaine de la Banquière, Berthelé 1928).

Vestiges : *tegulae* – gros galets.

Mobilier : *dolium* – amphore – sigillée sud-gauloise – céramique commune sableuse réductrice.

Inventeurs de l'information : H. Prades 1970 ; P.-Y. Genty 1997 ; C. Raynaud *et al.* 1997-1998.

Bibliographie : Vial 2003.

177 : Fangouse II

Commune : Lattes (LAT 018)

Statut et datation : *annexe agraire occupée au I^{er} siècle de notre ère.*

Surface en ha : 0,01

Contexte sitologique : versant d'une colline, qui domine la Lironde située à 150 m. à l'ouest. Alluvions villafranchiennes, d'origine rhodanienne (Fv). Sol fersiallitique très épais, à pseudo-gley, limono-argileux (Arnal 1984, n° 50).

Géographie historique : à moins de 50 m. d'un chemin d'exploitation ; à 100 m. du chemin de Lattes à Pérols.

Vestiges : *tegulae*.

Mobilier : *dolium* – céramique commune – sigillée gauloise.

Inventeurs de l'information : C. Landes 1996 ; C. Raynaud *et al.* 1997-98.

178 : Rignac II

Commune : Lattes (LAT 019)

Statut et datation : *annexe agraire, occupée au V^e siècle.*

Surface en ha : 0,01

Contexte sitologique : rive de l'étang du Méjean, à l'extrémité orientale de l'embouchure de la Lironde. Sol fersiallitique très épais, à pseudo-gley, sableux (Arnal 1984, n° 50).

Géographie historique : situé sur un chemin d'exploitation ; à 150 m. du carrefour, qui pourrait matérialiser l'emplacement de la *villa* de L'Estelle (LAT 008).

Vestiges : moellons – *tegulae* (vestiges abondants).

Mobilier : fragment de meule en basalte – amphore africaine – céramique africaine claire D (CLAIR-D 99) – céramique commune.

Inventeurs de l'information : C. Raynaud *et al.* 1997-1998.

Bibliographie : Vial 2003.

179 : Le Pahon I

Commune : Lattes (LAT 044)

Statut et datation : *petit établissement, sans construction en dur, aire de stockage ou de travail agricole, du I^{er} siècle de notre ère.*

Surface en ha : 0,01

Contexte sitologique : versant oriental d'un petit vallon. Colluvions de l'Holocène (Cz). Sol brun calcaire épais, limoneux (Arnal 1984, n° 26).

Géographie historique : aucun rapport avec la voirie.

Vestiges : *tegulae* (nombreux fragments).

Mobilier : *dolium* (une cinquantaine de gros fragments) – amphore italique – amphore gauloise – amphore bétique – céramique commune fumigée, à points de chaux.

Inventeur de l'information : C. Raynaud 2000a.

Bibliographie : Vial 2003.

180 : Port Ariane I

Commune : Lattes (LAT 045)

Statut et datation : *petit habitat, avec puits (?) occupé du I^{er} siècle au début du II^e siècle. Traces de fréquentation (fosse à gâcher le mortier, dépotoir) contemporaines du bâtiment de Port Ariane II (LAT 046).*

Surface en ha : 0,002

Contexte sitologique : Lit majeur du Lez. Alluvions récentes (Fz). Sol alluvial évoluant vers de forts caractères d'hydromorphie (Lattara 20 2007).

Géographie historique : aucune relation à la voierie.

Vestiges : blocs de calcaire froid, parfois coquillier, liés à l'argile – tambour de colonne en réemploi – sol en terre avec petits fragments de tuile.

Mobilier :

1. Sur le sol, à l'intérieur des murs : amphore gauloise – amphore bétique – céramique commune claire récente – céramique sableuse réductrice – 1 bord de sigillée sud-gauloise SIG-SG Dr 37 (intrusif) – 1 bord de vase non tourné et 1 bord de campanienne (fréquentation du site au I^{er} siècle avant notre ère).

2. Sur le sol, à l'extérieur des murs : urne à points de chaux type A11 – urne en céramique sableuse réductrice de type SABL-OR F1 – deux fragments de coupe en sigillée sud-gauloise type SIG-SG Dr 27.

3. Dans la couche de destruction : *dolium* (10 fr.) – amphore gauloise (5 fr.) – mortier en céramique claire récente type CL-REC 20A (3 fr.).

Inventeurs de l'information : C. Jorda et P. Blanchemanche (1998) ; L. Jallot (1999) I. Daveau (fouille de 1999 à 2004) ; F. Conche, D. Seris et S. Barberan (céramologie et datation) pour les vestiges du Haut-Empire.

Bibliographie : Vial 2003 ; Lattara 20 2007.

181 : Port Ariane II

Commune : Lattes (LAT 046)

Statut et datation : *habitat, occupé du dernier quart du II^e siècle à la fin du III^e siècle, avec murs de façade à contreforts externes, à cour centrale, bordée au sud par une colonnade et à l'ouest par un portique. Celui-ci est adossé à une vaste salle couverte, peut-être pourvue d'un étage (destinée au stockage ?) ; à l'est, une pièce dont les murs sont recouverts d'un enduit peint, pourrait constituer la partie résidentielle. Cet habitat est pourvu d'un caniveau couvert, qui traverse la salle de stockage. Possible lien avec le chenal et la bordure de berge repérée par C. Jorda lors des premières investigations sur le site (exploitation des ressources du milieu lagunaire ?).*

Surface en ha : 0,04 pour le bâtiment, 0,2 pour le secteur englobant le bâtiment, le puits, le dépotoir, la fosse à mortier.

Contexte sitologique : Lit majeur du Lez. Alluvions récentes (Fz). Sol d'apport alluvial, limoneux (Arnal 1984, n° 9).

Géographie historique : aucune relation à la voierie ; situé à proximité de Port Ariane I (LAT 045).

Vestiges :

1. Bâtiment : fondations constituées par deux parements de moellons équarris en calcaire dur, plus rarement en calcaire coquillier, avec remplissage interne en moellons et *tegulae* liés au mortier – élévation en terre (adobe ou pisé) sur solin de pierre – toiture en *tegulae*, *imbrices*, mortier de scellement de tuiles (toiture effondrée avec récupération des tuiles en

état) – fragments d’enduit peint (bandes brun-rouge et taches vertes, peut-être feuilles, sur fond blanc).

A noter le nombre important de réemplois d’éléments architectoniques : bases de colonne et lit d’attente, pourvues ou non d’un trou de mortaise, 4 tronçons et 1 tambour de colonne, un seuil de pierre, 3 fragments de meule en basalte.

2. Caniveau : deux murs de calcaire dur – couverture en *tegulae* scellées à la base avec du mortier.

3. Puits : un cuvelage de pierres reposant sur une meule de meule en basalte de 85,6 cm. (provenant d’un moulin hydraulique situé à proximité ?).

Mobilier : *dolium* – amphore gauloise – amphore bétique – sigillée sud-gauloise (coupe SIG-SG Dr 37, coupelle SIG-SG Ve C1 et assiettes et SIG-SG C2 et E2) – céramique claire B (urne à anse CLAIR-B 66a, bol CLAIR-B 8 ou 12, coupe CLAIR-B 16, bord d’urne à une anse CLAIR-B 68, un bord de coupe CLAIR-B 15) – céramique africaine CLAIR-A 9a – céramique commune sableuse réductrice et oxydante (urne SABL-OR A7 ou A8, cruche SABL-OR F5, 1 fr. de SABL-OR B6) – céramique africaine de cuisine (plat AF-CUI 23 b, couvercles AF-CUI 182 et 196, marmite AF-CUI 197 et peut-être 198) – céramique commune oxydante micacée (urne COM-O-M A4 et marmite COM-O-M B1) – céramique à pâte claire récente (faiblement représentée) – 7 fr. de céramique commune à pisolithes regroupés (intrusifs) – verre – un *dupondius* d’Hadrien.

Inventeurs de l’information : C. Jorda et P. Blanchemanche (1998) ; L. Jallot (1999) I. Daveau (fouille de 1999 à 2004) ; F. Conche, D. Seris et S. Barberan (céramologie et datation) pour les vestiges du Haut-Empire.

Bibliographie : Vial 2003 ; *Lattara 20* 2007.

182 : Mazes I

Commune : Le Crès (LCR 003)

Statut et datation : *annexe agraire, fréquentée de 50 à 150 de notre ère.*

Surface en ha : 0,2

Contexte sitologique : plaine. Limon et loess (L). Sol brun calcaire, limono-argileux, sur marnes (Arnal 1984, n° 29).

Géographie historique : au bord d’un chemin (ancien chemin de Verchamp à Doscare, Berthelé 1928) qui dessert les sites de Serane II (CLL 021), Sarnelly (MPL 014) et Laurignargues (CLL 004) ; il marque la limite communale entre Montpellier et Castelnaud-le-Lez.

Vestiges : moellons – *tegulae*.

Mobilier : une anse d’amphore étrusque – amphore gauloise – sigillée gauloise.

Inventeur de l’information : G. Escalon 1993.

183 : Dassargues 3

Commune : Lunel (LUN 001B)

Statut et datation : *cabane excavée du V^e siècle, à usages multiples (remise à outils, stockage, voire abri pendant les travaux saisonniers), entourée d’aménagements agraires contemporains (silos et grandes fosses).*

Surface en ha : 0,0018

Contexte sitologique : vallée alluviale du Vidourle. Contact entre les formations colluviales du Quaternaire ancien (Cxv) et les alluvions modernes (Fz). Paléosol brun calcaire, à encroûtements sous-jacents (taparas), recouvert localement par un limon alluvio-colluvial ; sol alluvial hydromorphe (Arnal 1984, n° 13) aux abords sud de Dassargues (Garnier *et al.* 1995 : 34 et 47).

Géographie historique : à 50 m. d’un chemin d’exploitation.

Vestiges : mur en pierre sèche – élévation en bois et terre.

Mobilier :

Comblement des fossés précédant la construction de la cabane : céramique commune à pisolithes (urne PISO A11, marmite PISO B7) – céramique luisante (panse à décor guilloché).

Sol appartenant au 2nd état de la cabane : céramique kaolinitique (urne KAOL A29a, 2 urnes KAOL A29b, urne KAOL A26 à bec pincé) – céramique claire D (CLAIR-D 59).

Comblement des silos, postérieurs à l'abandon de la cabane : céramique kaolinitique (2 urnes KAOL A29, urne KAOL A19, cruche KAOL F9 à bec pincé, tesson à décor cannelé et à la molette – céramique sableuse réductrice (10 %).

Inventeurs de l'information : C. Raynaud et F. Favory 1987 (prospection) ; B. Garnier, A. Garnotel, C. Mercier et C. Raynaud 1992-1993 (fouille).

Bibliographie : Malvis 1988 ; Mercier 1994 ; Garnier *et al.* 1995 ; Vial 2003 ; Raynaud 2007.

184 : Dassargues 1

Commune : Lunel (LUN 001C)

Statut et datation : *cabane excavée de la 2nde moitié du V^e siècle, remplacée par une ferme dans le courant du VI^e siècle (bâtiment avec deux pièces d'habitation, auquel des appendices ont été progressivement adjoints ; la ferme est entourée d'une vaste cour enclose, comportant un puits et un grenier) ; à proximité se trouvent des aménagements agraires (fosses et foyers comblés de céréales carbonisées) ainsi qu'un espace funéraire.*

Surface en ha : de 0,0019 à 0,025

Contexte sitologique : vallée alluviale du Vidourle. Alluvions modernes (Fz). Paléosol brun calcaire, à encroûtements sous-jacents (taparas), recouvert localement par un limon alluvio-colluvial ; sol alluvial hydromorphe (Arnal 1984, n° 13) aux abords sud de Dassargues (Garnier *et al.* 1995 : 34 et 47).

Géographie historique : à moins de 50 de deux chemins, dont le chemin de la Calade, qui dessert le pont de Lunel sur le Vidourle.

Vestiges :

Cabane : mur en pierres sèches – élévation et couverture en bois et terre.

Ferme : *tegulae* – murs en pierres sèches – refends et cloisons sur poteaux de bois – fragments de colonnes et brique d'hypocauste en réemploi.

Mobilier :

1. Comblement préalable à la construction de la cabane : amphore africaine (col de A-AFR 35a, amphore à bord en bandeau mouluré) – amphore orientale (3 fragments dont une anse A-ORI Lra1) – céramique kaolinitique (urne KAOL-A 22) – céramique commune oxydante à pisolithes (2 urnes PISO A7, 2 urnes PISO A8, une urne PISO A3, marmites PISO B5b, PISO B5c, PISO B5d/e) – céramique commune réductrice à pisolithes (urnes PISO A2, PISO A5, PISO A7, PISO A15, marmites B5c et B5e).

2. Couche d'éboulis, scellant l'abandon de la cabane : céramique kaolinitique (urne KAOL A 29) – céramique commune à pisolithes (3 urnes PISO A7, 2 marmites PISO B5c, 1 marmite B5e) – céramique commune méditerranéenne (1 fragment de cruche à panse cannelée COM-MEDIT 2) – 1 fragment d'amphore orientale A-ORI Lra1) – une anse de petite amphore orientale (A-AFR 26/2) – verrerie.

Inventeurs de l'information : C. Raynaud et F. Favory 1987 (prospection) ; B. Garnier, A. Garnotel, C. Mercier et C. Raynaud 1992-1993 (fouille).

Bibliographie : Malvis 1988 ; Mercier 1994 ; Favory *et al.* 1994a ; Garnier *et al.* 1995 ; Vial 2003 ; Raynaud 2007.

185 : La Liquine II

Commune : Lunel (LUN 006)

Statut et datation : *petit habitat de l'Antiquité tardive (IV^e-V^e siècles).*

Surface en ha : 0,05

Contexte sitologique : plaine littorale. Limons marneux : formation colluviale du quaternaire ancien (C_{xv}). Sol brun calcaire épais, limoneux ou limono-argileux, sur accumulation calcaire de sols fersiallitiques tronqués (Arnal 1984, n° 23).

Géographie historique : à 90 m. d'un itinéraire qui dessert le site de Dassargues.

Vestiges : aucun.

Mobilier : céramique commune à pisolithes – céramique luisante.

Inventeurs de l'information : F. Favory et C. Raynaud 1987.

Bibliographie : Malvis 1988 ; Vial 2003 ; Raynaud 2007.

186 : Les Cabanettes

Commune : Lunel (LUN 011)

Statut et datation : *petit habitat occupé aux I^{er} et II^e siècles de notre ère.*

Surface en ha : 0,04

Contexte sitologique : plaine littorale. Limons marneux : formation colluviale du quaternaire ancien (C_{xv}). Sol brun calcaire épais, limoneux ou limono-argileux, sur accumulation calcaire de sols fersiallitiques tronqués (Arnal 1984, n° 23). A 200 m. du ruisseau des Cabanettes.

Géographie historique : au bord d'un chemin d'exploitation, qui s'inscrit dans un itinéraire, aujourd'hui démembré, reliant Lansargues et l'habitat du Cimetière des Juifs (LUN 026).

Vestiges : moellons de calcaire dur – *tegulae*.

Mobilier : gros fragments de *dolium* – amphore gauloise – céramique africaine de cuisine – quelques tessons de céramique commune à pisolithes.

Inventeurs de l'information : F. Favory et C. Raynaud 1987.

Bibliographie : Malvis 1988 ; Vial 2003 ; Raynaud 2007.

187 et 188 : Peire Bezou I et II

Commune : Lunel (LUN 018A et 018B)

Statut et datation : *bâtiment de stockage dont les vestiges, regroupés dans deux secteurs distants d'une dizaine de mètres, révèlent deux phases d'occupation : I^{er} siècle avant notre ère puis IV^e ou V^e siècle.*

Surface en ha : 0,09 et 0,007

Contexte sitologique : plaine littorale. Limons marneux : formation colluviale du quaternaire ancien (C_{xv}). Sol brun calcaire épais, limoneux ou limono-argileux, sur accumulation calcaire de sols fersiallitiques tronqués (Arnal 1984, n° 23).

Géographie historique : à 100 m. du chemin du Mas Desport ; à 450 m. de l'itinéraire entre l'établissement antique de Saint-Pierre d'Obilion (commune de Saint-Just) et Saint-Julien de Corneilhan (commune de Marsillargues).

Vestiges : moellons de petit format (molasse miocène) – *tegulae*.

Mobilier : *dolium* – amphore massaliète – amphore italique Dr 1A – amphore africaine – amphore bétique A51.

Inventeurs de l'information : F. Favory et C. Raynaud 1987.

Bibliographie : Malvis 1988 ; Vial 2003 ; Raynaud 2007.

189 : Cimetière des Juifs I

Commune : Lunel (LUN 026)

Statut et datation : *petit habitat, ou bâtiment de stockage, du II^e ou du I^{er} siècle avant notre ère.*

Surface en ha : 0,125

Contexte sitologique : plaine littorale, en bordure de la petite dépression des Lanes. Limons marneux : formation colluviale du quaternaire ancien (C_{xv}). Contact entre un sol peu évolué, d'apport alluvial, limono-argileux à forts caractères d'hydromorphie et un sol brun calcaire épais, limono-argileux, sur accumulation calcaire de sol fersiallitique tronqué (Arnal 1984, n° 13 et n° 23). A 80 m. du ruisseau du Gazon.

Géographie historique : au bord du chemin qui dessert le Mas Desport ; à 120 m. du chemin du Port de l'Escalier, tronçon d'un itinéraire, aujourd'hui démembré, entre Lansargues et le site des Lanes (commune de Lunel) ; à 150 m. au sud du chemin de la Rose.

Vestiges : rares fragments de *tegulae*.

Mobilier : *dolium* – amphore italique – amphore massaliète – amphore bétique.

Inventeurs de l'information : F. Favory et C. Raynaud 1987.

Bibliographie : Malvis 1988 ; Nuninger 2002 ; Vial 2003 ; Raynaud 2007.

190 et 191 : Desports II et I

Commune : Lunel (LUN 032 et 035)

Statut et datation : *habitats occupés du V^e au XII^e siècle, quartiers de l'agglomération du Mas Desports (voir également infra Mas Desport VI, MAR 001).*

Surface en ha : 0,7 et 0,8.

Contexte sitologique : plaine littorale. Alluvions modernes (Fz). Sol brun calcaire épais, limoneux ou limono-argileux, sur accumulation calcaire de sols fersiallitiques tronqués (Arnal 1984, n° 23). En bordure de la vallée alluviale du canal de Lunel.

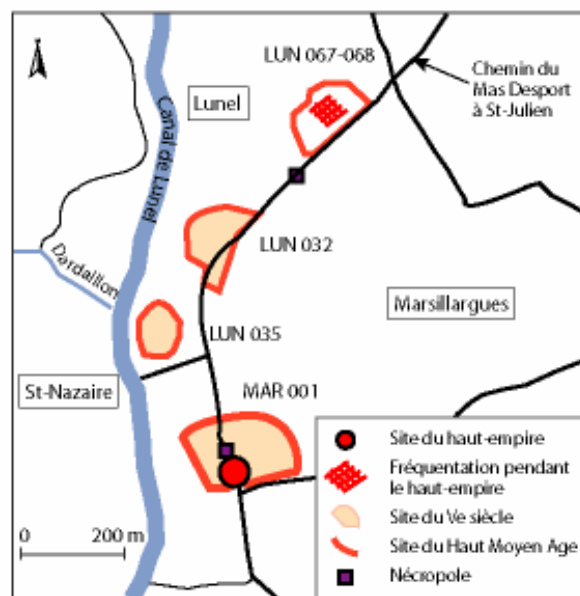
Géographie historique : traversé par le chemin du Mas Desports à Saint-Julien pour LUN 032, à 50 m. du chemin pour LUN 035.

Vestiges : nombreux moellons – *tegulae*.

Mobilier : amphore africaine – céramique kaolinétique – céramique claire D (pour LUN 032).

Inventeurs de l'information : F. Favory et C. Raynaud 1988.

Bibliographie : Malvis 1988 ; Vial 2003 ; Raynaud 2007.



L'agglomération de Mas Desports (d'après Malvis 1988 : 18).

192 et 193 : Mas de Collet A et B

Commune : Lunel (LUN 036A et 036B)

Statut et datation : *petite aire de stockage occupée au I^{er} siècle de notre ère puis au IV^e siècle.*

Surface en ha : 0,02

Contexte sitologique : sommet d'une petite colline. Limons marneux : formation colluviale du quaternaire ancien (C_{xv}). Sol brun calcaire, limono-argileux (Arnal 1984, n° 28).

Géographie historique : au bord d'un chemin d'exploitation.

Vestiges : moellons – *tegulae* (plus de 30 gros fragments).

Mobilier : *dolium* (10 gros fr.) – amphores italique fuselée, bétique (4 gros fr. A-BET Dr20), africaine (3 fr. dont un bord de type A-A-FR 25/1) – commune SABL-OR (2 fr. dont un fond).

Inventeurs de l'information : F. Favory, J.-M. Malvis et C. Raynaud 1988 ; C. Raynaud 2002.

Bibliographie : Vial 2003 ; Raynaud 2007.

194 : Mas de Collet III-IV

Commune : Lunel (LUN 040 et 041)

Statut et datation : *grand habitat puis villa carolingienne (villa Nocero ou Nozeto mentionnée en 813), occupé du I^{er} au XII^e siècle.*

Surface en ha : 1,5

Contexte sitologique : versant oriental d'une petite colline. Limons marneux : formation colluviale du quaternaire ancien (Cxv). Sol brun calcaire, limono-argileux (Arnal 1984, n° 28)

Géographie historique : à moins de 100 m. d'un carrefour remarquable formé par un chemin, qui dessert au nord Saint-Jean de Nozé avant de gagner le quartier bas d'*Ambrussum*, et le chemin de Lunel au Moulin des Aubes (cadastre napoléonien *in* Malvis 1988), section du *Cami salinié*.

Vestiges : moellons – *tegulae* (vestiges abondants).

Mobilier : *dolium* – amphore gauloise – amphore africaine – campanienne – sigillée sud-gauloise – céramique à pisolithes – céramique claire D – céramique claire B – céramique luisante – céramique estampée D-S-P (un fond d'assiette de forme 6 globulaire, deux panses de bol probablement de forme 6, et une panse de forme 15 : Y. Rigoir *in* Raynaud 2007) – céramique kaolinitique – fragments de meule en basalte – lampe à huile (total : 1210 fr.).

Inventeurs de l'information : F. Favory et C. Raynaud 1988.

Bibliographie : Malvis 1988 ; Vial 2003 ; Raynaud 2007.

195 : Saint Jean de Nozé I

Commune : Lunel (LUN 045)

Statut et datation : *habitat dispersé (quartier de la villa de Nozé ?) occupé du II^e au VII^e siècle, puis aux X^e-XI^e siècles. Le site a fait l'objet d'une occupation antérieure au Chasséen ancien.*

Surface en ha : 0,5

Contexte sitologique : versant, en piémont de garrigue, au contact de la vallée alluviale du Vidourle. Affleurements rocheux du Valanginien inférieur (n2a). Sol brun calcaire, limono-argileux, caillouteux (Arnal 1984, n° 28). A 400 m. du Vidourle.

Géographie historique : au bord du chemin qui dessert l'établissement actuel de Saint-Jean de Nozé et Mas de Collet IV.

Vestiges : moellons de calcaire dur – *tegulae* – brique peignée – enduit peint.

Mobilier : *dolium* – amphores gauloise et africaine – sigillée – céramique luisante – céramique commune à pisolithes – céramique estampée (un col d'urne, un col guilloché et un bas de bol, d'origine incertaine, peut-être provençaux ainsi que deux cols de forme 18, dont un de type marseillais : Y. Rigoir *in* Raynaud 2007) – céramique kaolinitique (total : 257 fragments).

Inventeurs de l'information : F. Favory, J.-M. Malvis, A. Parodi et C. Raynaud 1988.

Bibliographie : Malvis 1988 ; Vial 2003 ; Raynaud 2007.

196 : La Jassette II

Commune : Lunel (LUN 050)

Statut et datation : *petit habitat occupé au I^{er} siècle avant notre ère.*

Surface en ha : 0,15

Contexte sitologique : combe au pied des collines du Devès et des Moulins. Affleurements rocheux du Valanginien inférieur (n2a). Sol brun calcaire mince,

rendzines et minéraux bruts d'érosion, limono-argileux, caillouteux (Arnal 1984, n° 64).

Géographie historique : établissement situé en bordure de la voie Domitienne (chemin de la Monnaie) ; à moins de 100 m. de l'oppidum d'*Ambrussum*.

Vestiges : moellons – *tegulae*.

Mobilier : amphore italique – campanienne A – céramique non tournée – céramique commune fumigée (total : 68 fragments).

Inventeurs de l'information : F. Favory, J.-M. Malvis et C. Raynaud 1988.

Bibliographie : Malvis 1988 ; Nuninger 2002 ; Vial 2003 ; Raynaud 2007.

197 : La Jassette VII

Commune : Lunel (LUN 051)

Statut et datation : *bâtiment de stockage, utilisé au I^{er} siècle avant notre ère.*

Surface en ha : 0,25

Contexte sitologique : piémont de la colline des Moulins, au contact de la vallée alluviale du Vidourle. Affleurements rocheux du Valanginien inférieur (n2a). Sol brun calcaire, limono-argileux, caillouteux (Arnal 1984, n° 28). A 150 m. du Vidourle.

Géographie historique : au bord du chemin de Lunel à la Jassette, qui dessert ensuite le quartier bas d'*Ambrussum*

Vestiges : *tegulae* – brique (un fragment peigné).

Mobilier : *dolium* – amphore italique – céramique luisante (1 fr.) – céramique commune à pisolithes (1 fr.).

Inventeurs de l'information : F. Favory, J.-M. Malvis et C. Raynaud 1988.

Bibliographie : Malvis 1988 ; Nuninger 2002 ; Vial 2003 ; Raynaud 2007.

198 : La Jassette IV

Commune : Lunel (LUN 054)

Statut et datation : *petit établissement (aire de stockage) occupé au I^{er} siècle avant notre ère.*

Surface en ha : 0,07

Contexte sitologique : combe au pied des collines du Devès et des Moulins. Affleurements rocheux du Valanginien inférieur (n2a). Sol brun calcaire mince, rendzines et minéraux bruts d'érosion, limono-argileux, caillouteux (Arnal 1984, n° 64).

Géographie historique : à 100 m. de la voie Domitienne (chemin de la Monnaie) ; à 250 m. de l'oppidum d'*Ambrussum*.

Vestiges : aucun matériau.

Mobilier : *dolium* (abondant) – amphore italique (abondante) – campanienne A – céramique non tournée (total : 40 fragments).

Inventeurs de l'information : F. Favory, J.-M. Malvis et C. Raynaud 1988.

Bibliographie : Malvis 1988 ; Nuninger 2002 ; Vial 2003 ; Raynaud 2007.

199 : La Jassette III

Commune : Lunel (LUN 057)

Statut et datation : *petit établissement (aire de stockage) occupé au I^{er} siècle avant notre ère.*

Surface en ha : 0,08

Contexte sitologique : combe au pied des collines du Devès et des Moulins. Affleurements rocheux du Valanginien inférieur (n2a). Sol brun calcaire mince, rendzines et minéraux bruts d'érosion, limono-argileux, caillouteux (Arnal 1984, n° 64).

Géographie historique : à 150 m. de la voie Domitienne (chemin de la Monnaie) ; à 200 m. de l'oppidum d'*Ambrussum*.

Vestiges : aucun matériau.

Mobilier : *dolium* (abondant) – amphore italique (abondante) – campanienne A – céramique non tournée – céramique commune fumigée.

Inventeurs de l'information : F. Favory, J.-M. Malvis et C. Raynaud 1988.

Bibliographie : Malvis 1988 ; Nuninger 2002 ; Vial 2003 ; Raynaud 2007.

200 : Cros des Anèdes I

Commune : Lunel (LUN 058)

Statut et datation : *habitat dispersé (villa ?) occupé du milieu du I^{er} siècle au début du IV^e siècle.*

Surface en ha : 0,2

Contexte sitologique : légère éminence en bordure de la zone alluviale du Dardaillon-est (situé à 50 m.). Limons marneux, formations colluviales du Quaternaire ancien (C_{xv}). Sol fersialitique très lessivé, à pseudo-gley plus ou moins développé, limono-sableux sur épandage à niveau de cailloutis (Arnal 1984, n° 47).

Géographie historique : au bord de la D110, qui relie Lunel-Viel à Saint-Just (la section de la voie qui longe le site constitue également la limite communale entre Lunel et Lunel-Viel).

Vestiges : moellons et *tegulae* (abondants) – deux fragments de plaque de marbre.

Mobilier : amphore gauloise (4 fr. d'A-GAUL 1) – amphore fuselée (4 fr.) – amphore africaine (21 fr. dont 2 A-AFR 25) – amphore lusitanienne (3 fr. de A-LUS A51c) – céramique campanienne (1 tesson roulé) – sigillée gauloise (4 fr. dont SIG-SG Dr 37) – céramique africaine de cuisine (6 fr. AF-CUI 196 et 197) – commune calcaire (18 fr. urne 114-14 et Amb. 63-6) – commune engobée (2 fr. bols 118-2) – commune sableuse (17 fr. urne 116-4, Amb. 65-15, cruche 116-7). Total : 87 fr.

Inventeurs de l'information : F. Favory et C. Raynaud 1988.

Bibliographie : Malvis 1988 ; Favory *et al.* 1994 ; Vial 2003 ; Raynaud 2007.

201 : Cros des Anèdes V

Commune : Lunel (LUN 062)

Statut et datation : *petit bâtiment en structure légère, du Haut-Empire, à vocation agricole (à noter : la présence de deux fosses à 15 mètres : fonds de silos, fosses à dolium ?).*

Surface en ha : 0,01

Contexte sitologique : plaine. Limons marneux, formations colluviales du Quaternaire ancien (C_{xv}). Sol fersialitique très lessivé, à pseudo-gley plus ou moins développé, limono-sableux sur épandage à niveau de cailloutis (Arnal 1984, n° 47).

Géographie historique : aucun rapport à la voirie actuelle ; signalons toutefois qu'il s'inscrit dans un parcellaire conforme à l'orientation du réseau *Sextantio-Ambrussum* (Malvis 1989 : 19 et fig. 3).

Vestiges : base du radier de fondation d'un mur de 11 m. de long sur 0,40 à 0,60 m. de large (blocs de calcaire froid – fragments de *tegulae* – *dolium*) – trou de poteau (trois blocs de calcaire froid).

Mobilier : amphore gauloise (12 fragments) – amphore fuselée (5 fr.) – sigillée gauloise (9) – commune calcaire (8 dont 2 fr. de mortier 115-20, mortier 115-21, urne Amb. 63-11, plat Amb. 68-26) – commune sableuse (10 dont urne 115-2, 115-6, Amb. 66-2, terrine Amb. 68-17). Total prospection et fouille : 44 fr.

Inventeurs de l'information : F. Favory et C. Raynaud 1988 ; J.-M. Malvis 1989 (fouille).

Bibliographie : Malvis 1988 ; Malvis 1989 ; Roger 1993 a ; Favory *et al.* 1994b ; Vial 2003 ; Raynaud 2007.

202 : Camp Miaulaire

Commune : Lunel (LUN 063)

Statut et datation : *petit habitat, peut-être annexe agraire, du Haut-Empire.*

Surface en ha : 0,18

Contexte sitologique : plaine. Limons marneux, formations colluviales du Quaternaire ancien (Cxv). Sol fersiallitique très lessivé, à pseudo-gley plus ou moins développé, limono-sableux sur épandage à niveau de cailloutis (Arnal 1984, n° 47).

Géographie historique : 50 m. au sud du Chemin Bas de Lunel-Viel ; à 250 m. de la Carrières- *Camin romieu.*

Vestiges : moellons – brique peignée – *tegulae* (abondant).

Mobilier : amphore fuselée (20 fragments dont 2 de type Pascual 1) – amphore gauloise (14 fr. de A-GAUL 1) – 1 fr. d'amphore Dr. 28 – 4 fr. de céramique non tournée – sigillée italique (1 fr. Drag. 17a) – sigillée sud-gauloise (17 fr. dont Drag. 2/21, 17a, 27, 35, 36 et 37) – céramique à paroi fine (1 fr.) – céramique africaine de cuisine (3 fr. dont AF-CUI 23B et 182) – 1 fr. de céramique CLAIR-B 8 – 15 fr. de commune calcaire (*olla* 114-1, 116-2) – 1 fr. de céramique calcaire à engobe noir – 15 fr. de sableuse (urnes 117-5b, 67-1463, 116-2). Total : 96 fragments.

Inventeurs de l'information : F. Favory et C. Raynaud 1988.

Bibliographie : Malvis 1988 ; Favory *et al.* 1994 ; Vial 2003 ; Raynaud 2007.

203 : Cantadur I

Commune : Lunel (LUN 069)

Statut et datation : *habitat dispersé (bâtiment de stockage) de l'Antiquité tardive.*

Surface en ha : 0,25

Contexte sitologique : plaine littorale. Limons marneux, formations colluviales du Quaternaire ancien (Cxv). Sol alluvial peu évolué, limono-argileux sur accumulation calcaire de paléosol tronqué.

Géographie historique : au bord d'un chemin qui dessert Saint-Julien de Corneilhan et Marsillargues : il pérennise un *limes* de la centuriation *Nîmes B.*

Vestiges : moellons – *tegulae.*

Mobilier : *dolium* – amphore africaine – céramique claire D – céramique commune oxydante à pisolithes. Total : 40 fragments.

Inventeurs de l'information : F. Favory et C. Raynaud 1988.

Bibliographie : Vial 2003 ; Raynaud 2007.

204 : Fourche de Saint-Julian

Commune : Lunel (LUN 072)

Statut et datation : *habitat dispersé du IV^e ou du V^e siècle.*

Surface en ha : 0,35

Contexte sitologique : plaine littorale. Limons marneux, formations colluviales du Quaternaire ancien (Cxv). Sol brun calcique épais, limoneux à limono-argileux, à accumulation calcaire (Arnal 1984, n° 31).

Géographie historique : implanté à moins de 100 m. de la D34, entre Lunel et Saint-Julien de Corneilhan.

Vestiges : moellons – *tegulae.*

Mobilier : *dolium* – amphore africaine – céramique claire D – céramique luisante - céramique commune à pisolithes. Total : 105 fragments.

Inventeurs de l'information : F. Favory et C. Raynaud 1988.

Bibliographie : Malvis 1988 ; Vial 2003 ; Raynaud 2007.

205 : Mas de Fourques I

Commune : Lunel (LUN 080)

Statut et datation : *petit établissement du Haut-Empire. La fouille (G. Escallon, 2003) a révélé la présence d'un bâtiment à usage technique, sans doute habité de façon temporaire (présence de céramique domestique), et d'aménagements agraires (fossés et empierrément – voierie ?) daté de la fin du I^{er} siècle au début du III^e siècle (fossés et tronçon empierré).*

Surface en ha : 0,02

Contexte sitologique : glacis de la Costière lunelloise. Limons marneux, formations colluviales du Quaternaire ancien (C_{xv}). Sol brun calcaire épais, limoneux ou limono-argileux, sur accumulation calcaire de sols fersiallitiques tronqués (Arnal 1984, n° 23).

Géographie historique : 100 m. au nord du *Camin romieu*, itinéraire qui respecte l'orientation de la centuriation *Sextantio-Ambrussum*.

Vestiges : moellons de calcaire dur – gros fragments de *tegulae*.

Mobilier :

Prospection : *dolium* – amphore gauloise – sigillée (fond à pied annulaire) – céramique africaine de cuisine – céramique commune fumigée à gros dégraissant (1 bord) – céramique commune kaolinique – céramique commune sableuse.

Fouille : céramique non tournée de tradition indigène et céramique campanienne (mobilier très fragmenté du II^e siècle ou du début du I^{er} siècle avant notre ère : n'est pas rattaché à un état perceptible du site) – sigillée (rare) – amphore africaine – céramique claire B – céramique africaine de cuisine – commune micacée.

Inventeur de l'information : C. Raynaud 2001 ; G. Escallon 2003 (fouille).

Bibliographie : Vial 2003 ; Raynaud 2007.

206 : Lunel-Viel Republique

Commune : Lunel-Viel (LV 000)

Groupe informel de cabanes ou petit habitat aggloméré, de la fin du II^e siècle avant notre ère (occupation entre -110 et -90 ?).

Surface en ha : 0,25

Contexte sitologique : contact entre les collines de la Côte lunelloise (au nord) et la plaine (au sud). Limons marneux, formations colluviales du Quaternaire ancien (C_{xv}). Sol brun calcaire limono-argileux, de texture meuble, à petits agrégats aérés, sur paléosol argilo-limoneux (Raynaud 2007 : 22).

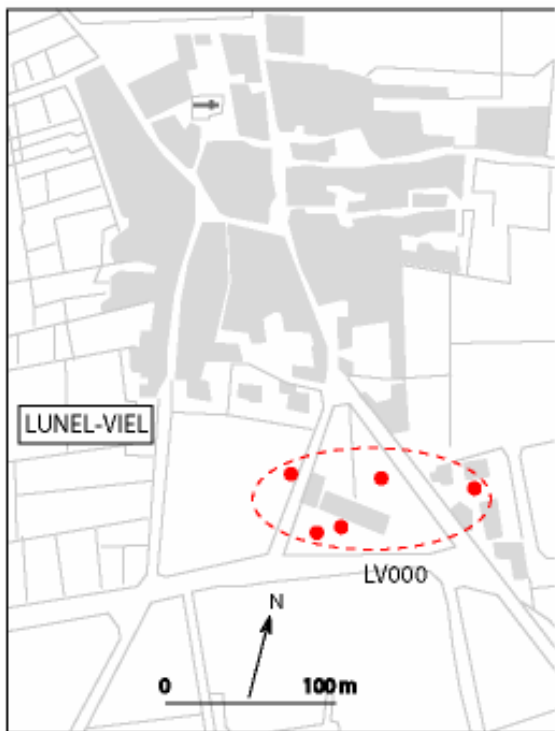
Géographie historique : à moins de 100 m. de la Carriérasse (*Camin Romieu*).

Vestiges : fragments de torchis.

Mobilier : céramique modélée, de tradition protohistorique, caractérisée par une pâte à gros dégraissant calcaire ou siliceux (grandes urnes à col curviligne poli ou lissé, souvent peignées sur la panse, parfois décorées : impressions oblongues obliques, stries horizontales, bandes croisées – vase à col court avec décor de dépressions étroites – coupes à panse arrondie convexe – jattes à col convergent ou col évasé, décorées d'incisions (2) – couvercles tronconiques).
Total : 236 fr.

Inventeur de l'information : C. Raynaud.

Bibliographie : Raynaud 1990 ; Raynaud *in* Fiches 2002a ; Raynaud 2007.



Vestiges du II^e siècle avant notre ère (d'après Raynaud 2007 : 86).

207 : Les Crosasses

Commune : Lunel-Viel (LV 001)

Statut et datation : annexe agraire, du Haut-Empire.

Surface en ha : 0,01

Contexte sitologique : vallée alluviale du Dardaillon-est. Limons marneux, formations colluviales du Quaternaire ancien (C_{xv}). Contact entre un sol limono-argileux de ruisseau et un sol fersiallitique très lessivé, limono-sableux, sur épandages à niveaux de cailloutis (Arnal 1984, n° 12 et 47).

Géographie historique : aucun rapport à la voirie.

Vestiges : moellons – *tegulae*.

Mobilier : *dolium* (20 fragments dont un *in situ*) – amphore fuselée indéterminée (4 fr.) – amphore gauloise (2 fr.) – céramique commune calcaire (3 fr.) – céramique commune sableuse oxydante (2 fr.).

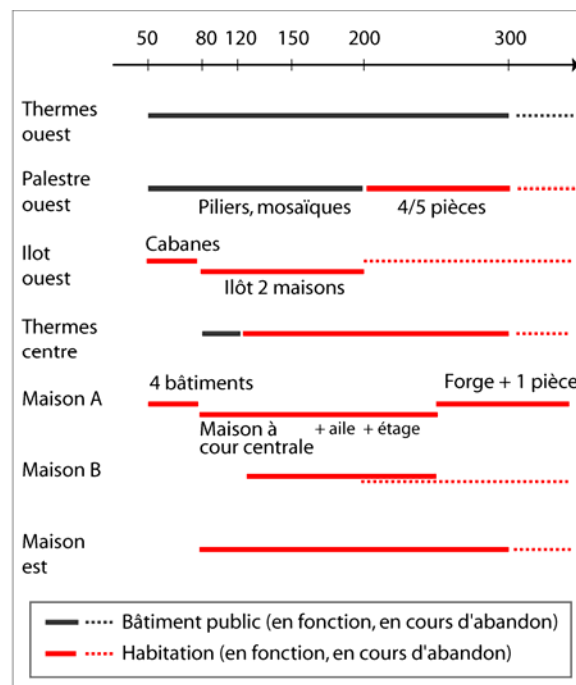
Inventeurs de l'information : F. Favory et C. Raynaud 1988.

Bibliographie : Favory *et al.* 1994 ; Raynaud 2007.

208 : Lunel-Viel

Commune : Lunel-Viel (LV 002)

Statut et datation : agglomération, implantée au contact des collines tertiaires et de la zone alluviale littorale, dans un environnement rural, marqué par la centuriation Sextantio-Ambrussum (organisation du réseau agraire et du réseau viaire) : le cœur de l'agglomération antique est situé au croisement d'un decumanus, perennisé par la Carriérasse/ Camin romieu, et un axe médian de centurie : F. Favory). L'agglomération, qui succède à LV000 après un hiatus de près de deux siècles, apparaît au milieu du I^{er} siècle de notre ère, connaît son développement maximal entre 80 et 200 avant d'amorcer son déclin (lent). L'abandon des quartiers ouest et central de l'agglomération antique intervient au V^e siècle.



Datation du bâti de l'agglomération gallo-romaine de Lunel-Viel (d'après Raynaud 2007).

La phase d'installation se situe entre 50 et 80 de notre ère. L'agglomération est alors constituée de quelques

habitations, cabanes en torchis, sur soubassement de pierre ou poteaux de bois, sans organisation apparente. Les vestiges de cette période sont lacunaires : 7 trous de poteaux associés à des lambeaux de sol dans le secteur ouest, un mur et un trou de poteau datés de la période claudienne dans la zone centrale ainsi que trois bâtiments plus tardifs (base de mur en pierres sèches, élévations en terre crue, sols en terre). Dans ce secteur, l'abondance de scories, trouvées dans un dépotoir et deux remblais, signale la présence d'un atelier de forge (mais la localisation et l'organisation de cet atelier demeurent inconnus). La surface habitable est alors de 50 m² pour une emprise d'environ 0,07 ha. Les bâtiments sont environnés de champs et de jardins (présence de fossés). L'exploitation des ressources de l'environnement constitue une activité importante : carrières de terre à bâtir (4 fosses ont été identifiées dans l'agglomération), de pierre - banc de molasse burdigalienne (site des Caves et de Grand Gorge) et de calcaire du Valanginien (site du Roc). Quant à la céramique, son étude semble indiquer une prééminence des échanges avec la Gaule : en effet, si la céramique commune l'emporte largement pendant toute la durée de vie de l'établissement (mais céramique commune n'est pas synonyme de production locale : Y. Rigoir in Raynaud 2007 : 247), les amphores et la céramique fine sont dominées au I^{er} siècle par les productions gauloises (80% d'amphores gauloises contre 20% d'amphore bétique auxquelles s'ajoutent les sigillées originaires de la Graufesenque).

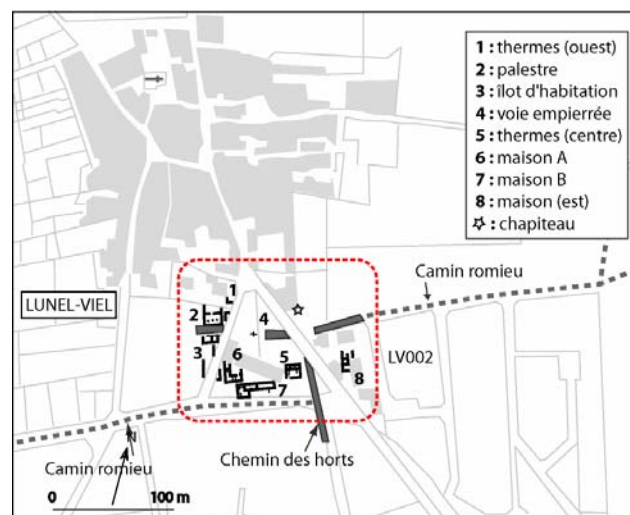
La phase suivante (80 à 200) correspond à une phase de croissance. Un espace public apparaît dans le secteur ouest. Au nord d'une voie empierrée (la seule du site), s'élèvent désormais des thermes et une palestre (peut-être transformée dans un second temps en basilique). Ces bâtiments font l'objet d'un soin particulier : ils disposent d'une élévation en dur et d'éléments de décoration (sol en mosaïque pour la palestre après couverture partielle du bâtiment, enduits

peints variés, marbre blanc ou veiné de gris, parfois mouluré, chapiteaux toscans en pierre des Lens, colonne, statue de marbre ...). Au sud de cet espace public, un îlot d'habitation (deux maisons) contraste par sa modestie avec les bâtiments voisins : il s'agit d'un îlot en lanière, de type préromain, dont les murs sont construits selon une technique mixte, avec des fondations et une base en pierre surmontées d'une élévation en terre crue. La faible spécialisation des pièces et la présence de dépotoirs accentue le caractère rustique de l'ensemble. Pendant cette même phase, des transformations affectent le quartier central qui dispose également de thermes, implantés au sud-est d'une vaste place encadrant une voie sans issue (place de marché ?). Au sud-ouest, une domus à cour centrale (maison A) remplace les cabanes en terre crue, tandis qu'à l'est apparaît une autre vaste demeure. Le secteur évolue rapidement puisque vers 120, les thermes changent d'affectation pour accueillir des habitations (en raison de la concurrence des thermes de l'ouest ?) tandis qu'une nouvelle demeure (maison B de 400 m²) s'élève au sud de la maison à cour centrale. Enfin, la maison A s'agrandit par ajout d'une aile orientale ; elle comporte un atelier de métallurgie (atelier de transformation du métal, qui arrive sous forme de lingot). L'ensemble de la construction dénote une élévation du niveau technique et du niveau de vie de la population : murs en appareillage régulier, utilisation du mortier, décoration des murs et des sols, spécialisation des pièces qui n'exclut toutefois pas le maintien d'un caractère rustique (étable/écurie de la maison B). Les espaces agricoles et les jardins se maintiennent (malgré la disparition du vignoble situé au sud de la maison A, remplacée par la maison B). Quant à la céramique, elle révèle que, si les échanges à l'intérieur de monde gaulois sont toujours de mise, ils concernent des régions plus éloignées comme la vallée du Rhône (céramique claire B et luisante) et la Provence (céramique estampée de type D-S-P). La surface habitable est désormais de 1400 m², pour une

emprise de près de 2 ha. On notera la disproportion flagrante entre le nombre d'habitations (réduit) et l'ampleur des aménagements publics ; sans doute une partie de l'agglomération du haut-Empire échappe-t-elle encore aux investigations.

Le III^e siècle constitue une période contradictoire dans la vie de cette agglomération. Dans le secteur ouest, alors que les thermes conservent leur fonction, la palestra perd son statut de bâtiment public pour être transformée en habitations (4 à 5 si l'on prend en compte le nombre de foyers), tandis que l'ancien îlot est déserté (lien de cause à effet entre les deux événements ?). La rue disparaît au profit d'un espace de stockage (silos). Dans le secteur central, la maison B est progressivement abandonnée tandis que, dans la maison A, la forge se maintient avec une pièce d'habitation attenante. Quant aux thermes du centre, désormais espace résidentiel, ils perdurent jusqu'à la fin du III^e siècle. Les espaces cultivés sont toujours entretenus puisqu'ils font l'objet d'un épandage de fumures régulier. Du point de vue des échanges, les céramiques africaines font leur apparition, même s'il faut attendre le milieu du IV^e siècle pour qu'elles l'emportent sur les céramiques gauloises (tous types confondus).

La dernière phase, soit les IV^e et V^e siècles, correspond au déclin de ces quartiers de l'agglomération puisque seule subsiste une habitation de 50 m², en lieu et place de l'ancienne maison A. Cet espace est désormais un lieu de récupération de matériaux de construction, de stockage (silos) et de relégation de sépultures.



Emprise des vestiges gallo-romains (d'après Favory *et al.* 1994b et Raynaud 2007).

Surface en ha : de 0,075 à 1,5

Contexte sitologique : contact entre les collines tertiaires de la Côte lunelloise et la plaine littorale. Limons marneux, formations colluviales du Quaternaire ancien (C_{xv}). Sol brun calcaire limono-argileux, de texture meuble, à petits agrégats aérés, sur paléosol argilo-limoneux (Raynaud 2007 : 22).

Géographie historique : carrefour continué par le Camin romieu signalé ci-dessus (qui prend le nom de chemin du verdier dans le secteur), le chemin creux des Horts (qui longe la nécropole tardo-antique du même nom) et la D110 entre Lunel-Viel et Saint-Just (tangent au site du Cros des Anèdes I, LUN 058).

Inventeurs de l'information : P. Cazalis de Fondouce 1899 ; C. Raynaud 1979.

Bibliographie : Raynaud 1990 ; F. Favory *et al.* 1994b ; Raynaud *in* Fiches 2002a ; Vial 2003 ; Raynaud 2007.

209 : Le Verdier II

Commune : Lunel-Viel (LV 121)

Statut et datation : établissement tardo-antique (IV^e-V^e siècle), quartier de Lunel-Viel situé à 400 m. de LV002. Contemporain de l'habitat situé à proximité de

l'église Saint-Vincent (LV002B) et de la nécropole du Verdier.

Surface en ha : inférieure à 1

Contexte sitologique : contact entre les collines tertiaires de la Côte lunelloise et la plaine littorale, à 150 m. du Dardaillon. Limons marneux, formations colluviales du Quaternaire ancien (C_{xv}). Sol fersiallitique tronqué, recouvert par les alluvions grossières du Dardaillon, puis par des sédiments fins, d'origine alluviale et de texture limoneuse à argilo-limoneuse ; à la fin de l'Antiquité, un alluvionnement plus important a entraîné le dépôt de limons calcaires (Favory *et al.* 1994b : 174).

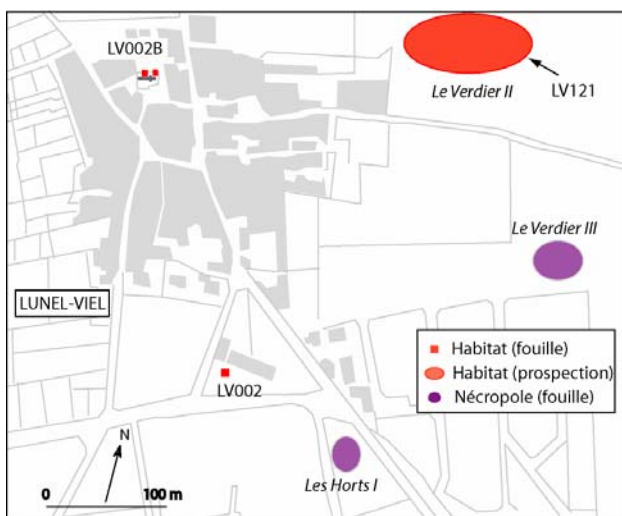
Géographie historique : au bord d'un chemin d'exploitation. Le site pourrait avoir été desservi par un chemin empierré, fouillé dans le secteur de la nécropole, assurant la liaison avec la Carriérasse/*Camin Romieu* (cliché de G. Chouquer cité par C. Raynaud, *in* Raynaud 2007 : 94).

Vestiges : non renseigné.

Mobilier : céramiques des IV^e-V^e siècles.

Inventeur de l'information : C. Raynaud.

Bibliographie : Favory *et al.* 1994b ; Vial 2003 ; Raynaud 2007.



Localisation des vestiges tardo-antiques (d'après Favory *et al.* 1994b et Raynaud 2007).

210 : Lunel-Viel / Saint-Vincent

Commune : Lunel-Viel (LV 002B)

Statut et datation : *établissement tardo-antique (fin IV^e siècle - début VI^e siècle), quartier de Lunel-Viel, situé à 200 m. de LV002. Contemporain de LV 121, situé à 300 m.*

Surface en ha : 0,01 par défaut

Contexte sitologique : contact entre les collines tertiaires de la Côte lunelloise et la plaine littorale. Limons marneux, formations colluviales du Quaternaire ancien (C_{xv}). Sol brun calcaire limono-argileux.

Géographie historique : aucun rapport à la voirie.

Vestiges : murs en petit appareil jointoyé au mortier et sol de tuileau pour le bâtiment situé sous le mur de façade de l'église – murs à liant de terre et sol en terre battue – tuiles surcuites, briques de four et scories d'argile vitrifiée (atelier de tuilier ? non localisé).

Mobilier : amphore africaine (plus de 100 fragments) – amphore bétique (dont 3 fonds A-BET Dr 23) – amphore lusitanienne (55 fr. de type Alm.52 dans un dépotoir) – amphore orientale – céramique non tournée (1 bord CNT-ROL A1) – céramique commune à pisolithes (plus de 130 fr.) – céramique à pâte claire récente (pot CL-REC 25c) – céramique estampée grise (1 fr. non identifié et 1 fr. de bol à carène guillochée type D-S-P 16) – céramique commune kaolinitique (urnes KAOL A26, A29, A30, marmite KAOL B32) – verrerie (couleur vert olive, type Foy 13 et 16).

Inventeur de l'information : C. Raynaud.

Bibliographie : Vial 2003 ; Raynaud 2007.

211 : Sainte-Catherine

Commune : Lunel-Viel (LV 008)

Statut et datation : *habitat dispersé, modeste exploitation agricole, occupé du I^{er} au IV^e siècle.*

Surface en ha : 0,07

Contexte sitologique : versant d'une butte témoin. Eboulis résultant de l'érosion de la terrasse villafranchienne (E). Sol brun calcaire, sablo-argileux, caillouteux, sur marnes et petits bancs de calcaire (Arnal 1984, n° 20).

Géographie historique : à 150 m. de la D171E ; à 550 m. de la voie Domitienne.

Vestiges : moellons – *tegulae* (vestiges abondants).

Mobilier : *dolium* (abondant) – amphore fuselée (3 fr.) – amphore gauloise (8 fr.) – amphore bétique (1 fr.) – amphore africaine (13 fr. dont 2 A-AFR 25x) – amphore lusitanienne (4 fr. A-LUS A51C) – sigillée sud-gauloise (5fr. de SIG-SG Dr27 et Dr37) – céramique africaine de cuisine (1 fr. de AF-CUI 23A) – céramique luisante (1fr.) – commune calcaire (5 fr.) – commune sableuse oxydante (4 fr.) – commune sableuse réductrice (22 fr.) – céramique commune à pisolithes (7 fr.) – céramique néolithique (2fr.) – céramique médiévale sablo-micacée (5fr. roulés : traces d'épandage). Total : 74 fr.

Inventeurs de l'information : F. Favory et C. Raynaud 1987.

Bibliographie : Malvis 1988 ; Favory *et al.* 1994 ; Vial 2003 ; Raynaud 2007.

212 : Montels

Commune : Lunel-Viel (LV 016)

Statut et datation : *habitat dispersé de rang modeste, occupé du I^{er} au IV^e siècle.*

Surface en ha : 0,35

Contexte sitologique : sommet d'une colline dominant la vallée du Dardaillon-ouest. Eboulis résultant de l'érosion de la terrasse villafranchienne (E). Sol fersiallitique très lessivé, épais, à pseudogleys, sableux sur cailloutis siliceux rhodaniens (Arnal 1984, n° 50).

Géographie historique : au bord d'un chemin d'exploitation.

Vestiges : moellons – mortier – *tegulae*.

Mobilier : Amphore africaine (12 fragments) – sigillée sud-gauloise (9 fr.) – céramique commune sableuse oxydante (7 fr.) et réductrice (11 fr.) – céramique commune à pisolithes oxydante (15 fr.) – un as de la période claudienne. Total : 54 tessons (visibilité réduite).

Inventeurs de l'information : F. Favory et C. Raynaud 1987.

Bibliographie : Favory *et al.* 1994 ; Vial 2003.

213 : La Grand Gorge

Commune : Lunel-Viel (LV 024)

Statut et datation : *annexe agraire du Haut-Empire.*

Surface en ha : 0,05

Contexte sitologique : plaine, en bordure de la vallée alluviale du Dardaillon-ouest. Formation pisolithique du Lutétien (e5). Sol brun calcaire, limono-sableux, sur marnes sableuses à passées d'argile (Arnal 1984, n° 19).

Géographie historique : à 20 m. de la voie Domitienne.

Vestiges : moellons – *tegulae* – *imbrices*.

Mobilier : *dolium* – amphore gauloise (A-GAUL 1) – amphore bétique – amphore tarraconaise – sigillée sud-gauloise (SIG-SG Dr37) – céramique commune sableuse et calcaire.

Inventeurs de l'information : F. Favory et C. Raynaud 1987.

Bibliographie : Favory *et al.* 1994b ; Vial 2003 ; Raynaud 2007.

214 : Hauteurs de Cadoule

Commune : Lunel-Viel (LV 029)

Statut et datation : *habitat dispersé, du Haut-Empire (50-120).*

Surface en ha : 0,16

Contexte sitologique : légère éminence en bordure de la zone alluviale du Dardaillon-est. Limons marneux, formations colluviales du Quaternaire ancien (C_{xv}). Sol limoneux (Arnal 1984, n° 12).

Géographie historique : situé à proximité du carrefour du chemin des Horts et d'un chemin vicinal qui relie Valergues à Lunel par l'établissement alto-médiéval des Parpayols (intitulé la Carrière Vautière dans le compoix de Lunel Viel).

Vestiges : moellons de calcaire dur – mortier – *tubulus* – *tegulae*.

Mobilier : amphore gauloise – sigillée sud-gauloise – africaine de cuisine – commune calcaire à engobe gris – commune calcaire et commune sableuse.

Inventeurs de l'information : F. Favory et C. Raynaud 1987.

Bibliographie : Favory *et al.* 1994b ; Vial 2003 ; Raynaud 2007.

215 : Aube de Servièrè

Commune : Lunel-Viel (LV AS)

Statut et datation : *terrasse peut-être surmontée d'une édicule (annexe agraire ?) du Haut-Empire, associée (?) à une aire de dépiquage (surface empierrée trapézoïdale), qui a fonctionné de 150 à 250 ; cet espace agricole comportait également des fossés de drainage (fouille J.-M. Malvis 1990).*

Surface en ha : 0,75 pour l'ensemble de l'espace aménagé.

Contexte sitologique : plaine, interfluve entre le Dardaillon-ouest et le Dardaillon-est. Limons marneux, formations colluviales du Quaternaire ancien (C_{xv}). Sol fersiallitique recarbonaté, limoneux sur limons marneux (Arnal 1984, n° 38).

Géographie historique : 50 m. au sud du chemin de Régine qui dessert, au nord, le village des Parpayols et au sud, le site antique de Pont-Trinquet I (SJU 009) et

l'établissement médiéval du Mas de Figuière avant de gagner le secteur du Mas Desport. Notons que dans le secteur de l'établissement de l'Aube de Servièrè, ce chemin fait office de limite communale entre Lunel et Lansargues.

Vestiges (fouille) :

Murs de la terrasse et dépression creusée à proximité : deux radiers de murs constitués de petits blocs équarris avec blocage en pierre, tuile associé ou non à des fragments d'enduit peint – blocs de calcaire dur – briquettes d'hypocauste – enduit peint rouge – *tegulae*. Remblais : éclats de calcaire – briquettes d'hypocauste – fragment de dalle en calcaire tendre – fr. de sol en tuileau – *tegulae*.

Structure en matériaux périssables (?) dans le secteur IV : moellons calcaires – torchis – adobe – *tegulae*.

Fossés : éclats de calcaire – brique – torchis – une dalle de seuil avec traces de rainure.

Mobilier (prospection et fouille) : *dolium* – fr. de meule en basalte – amphore fuselée (6 fr.) – amphore gauloise (A-GAUL 1 et 4) – amphore bétique – quelques fr. d'amphore italique – 1 fr. d'amphore massaliète – 1 fr. d'amphore africaine – sigillée sud-gauloise (dont 2 fr. de SIG-SG Dr 27 et 37) – céramique claire B/luisante (dont formes CLAIR-B 1, 8, 14 et 66) – céramique commune calcaire (dont 2 fr. de mortiers 115-21 et 2 fr. d'*ollae* 114-1) – céramique commune sableuse oxydante et réductrice – 1 fr. de céramique commune à pisolithes – petite poignée en bronze décorée – 2 anneaux et 1 clou en bronze – pendeloque en os représentant un serpent – 1 bague en bronze – divers fragments de bronze dont 2 pièces de réparation de *dolium* et 1 cube.

Inventeurs de l'information : F. Favory et C. Raynaud 1988 (prospection) ; J.-M. Malvis 1990 (fouille).

Bibliographie : Malvis 1993 ; Favory *et al.* 1994a ; Favory *et al.* 1994b ; Vial 2003 ; Raynaud 2007.

216 : Les Taulis

Commune : Lunel-Viel (LVA-LVT)

Statut et datation : *habitat secondaire du Haut-Empire. Possible fréquentation du site au II^e siècle avant notre ère.*

Surface en ha : 0,7

Contexte sitologique : plaine, en bordure de la vallée alluviale du Dardaillon-ouest. Limons marneux, formations colluviales du Quaternaire ancien (C_{xv}). Sol fersiallitique très lessivé, à pseudo-gley plus ou moins développé, limono-sableux sur épandage à niveau de cailloutis (Arnal 1984, n° 47).

Géographie historique : 150 m. au nord de la Carriérasse/*Camin romieu*.

Vestiges : moellons – pierre taillée – morceau de fût de colonne – mortier – béton de tuileau – *tegulae*.

Mobilier : *dolia* (100 fr.) dont 4 observés *in situ* – amphore gauloise (30 fr. de A-GAUL 1 et 4) – céramique non-tournée (3 fr.) – sigillée sud-gauloise (43 fr. dont fr. d'assiette SIG-SG 18b, coupe SIG-SG 30, fr. de SIG-SG 35 et 36, 10 fr. de coupe SIG-SG 37) – céramique à paroi fine (1 fr.) – céramique africaine de cuisine (3 fr. dont 1 fr. de plat AF-CUI 23B, 2 fr. de couvercles AF-CUI 181 et 196) – commune sableuse fumigée (15 fr.) – commune sableuse réductrice (24 fr.) et oxydante (16 fr.).

Inventeurs de l'information : A. Girard et C. Raynaud 1976.

Bibliographie : Favory *et al.* 1994b ; Vial 2003 ; Raynaud 2007.

217 à 219 : Desports Republique, VIA et VIB

Commune : Marsillargues (MAR 001A, B et C)

Statut et datation : *vaste habitat, quartier de l'agglomération du Mas Desports, situé en limite de la lagune antique. L'établissement connaît trois phases d'occupation : du milieu du II^e siècle au milieu du I^{er}*

siècle avant notre ère, puis du milieu du I^{er} siècle de notre ère au début du II^e siècle (bâtiments de stockage ?), mais la phase d'extension intervient au V^e siècle. L'activité portuaire ainsi que la production et la commercialisation du sel expliquent sans doute ce développement. La villa Portibus accueille deux conciles, en 886 et 897 (Malvis 1988). L'habitat perdure jusqu'au XII^e siècle.

Surface en ha : 0,1 pour MAR 001B, 0,5 pour MAR 001A et 2,2 pour MAR 001C.

Contexte sitologique : plaine littorale, (au bord de la lagune antique, si la ligne de rivage se situait à 1 m. NGF). Alluvions récentes (Fz). Sol brun calcaire épais, limoneux ou limono-argileux, sur accumulation calcaire de sols fersiallitiques tronqués (Arnal 1984, n° 23).

Géographie historique : carrefour de trois chemins ; traversé par une voie, chemin de Saint-Julien au Mas Desports.

Vestiges : moellons – *tegulae* – base de colonne – autel dédié à Jupiter et Auguste (C.I.L. XII 4172) – épitaphe chrétienne de Ranilo (I.L.G.N. 542) – coffres en dalles (tombes) – chapiteau roman (phase 3).

Mobilier : céramique campanienne – céramique grise de la Côte catalane – amphore italique – amphore africaine – céramique claire D – céramique grise à pâte tendre – céramique grise sableuse – céramique kaolinitique – un fragment isolé de céramique estampée type D-S-P (panse de forme 18 avec arceau 200, typique de la production marseillaise : Y. Rigoir *in* Raynaud 2007). Total : 309 fragments.

Inventeurs de l'information : groupe Painlevé 1968-1976 ; J.-M. Malvis, P. Poupet et C. Raynaud (1988).

Bibliographie : Dedet B. *et al.* 1985 ; Malvis 1988 ; Favory *et al.* 1994a ; Vial 2003 ; Raynaud 2007.

220 et 221 : Corneilhan A1 et 2

Commune : Marsillargues (MAR 009A1 et 009A2)

Statut et datation : *petit établissement, peut-être annexe agraire, correspondant à une occupation ponctuelle et temporaire du site au I^{er} siècle puis au V^e siècle, avant implantation de la villa de Corneilhan du VIII^e au XII^e siècle.*

Surface en ha : de 0,1 (par défaut) pour l'établissement du Haut-Empire à 0,75 pour le site tardo-antique.

Contexte sitologique : légère éminence (6 m. d'altitude), dans la vallée alluviale du Vidourle. Limons marneux, formations colluviales du Quaternaire ancien (C xv). Sol alluvial peu évolué, limoneux ou limono-argileux sur accumulation calcaire de paléosol tronqué (Arnal 1984, n° 9 et 10a).

Géographie historique : desservi par 6 chemins dont le chemin vieux de Lunel à Marsillargues, le chemin des Parties (qui remonte en direction du site de Dassargues, et constitue la limite communale entre Marsillargues et Lunel), la D24 (autre axe tenant lieu de limite administrative), et la D34E, portion de l'itinéraire conduisant à Saint-Laurent-d'Aigouze.

Vestiges : moellons – *tegulae*.

Mobilier : amphore italique – amphores Dressel 20 et 7/11 – amphore gauloise – céramique commune sableuse – mortier en basalte – l'autel consacré à Isis par *CO.AELIUS* (*Cornelius* ?) provient sans doute de Saint-Julien de Corneilhan, non de Castelnau-le-Lez (*C.I.L.* XII 4184). Pour la phase médiévale : céramique kaolinitique – céramique grise sableuse – céramique carolingienne peinte).

Inventeurs de l'information : M. Geneste ; M.-C. Garrido, J.-M. Malvis et C. Raynaud 1988.

Bibliographie : Malvis 1988 ; Vial 2003 ; Raynaud 2007.

222 : Carthagène

Commune : Marsillargues (MAR 028)

Statut et datation : *annexe agraire ou habitat temporaire du I^{er} siècle de notre ère. Fréquentation du site durant l'Age du Fer et au I^{er} siècle avant notre ère.*

Surface en ha : 0,04

Contexte sitologique : delta du Vidourle. Alluvions modernes (Fz). Sol d'apport alluvial, limono-argileux, à fort caractère d'hydromorphie (Arnal 1984, n° 13).

Géographie historique : aucun rapport à la voirie.

Vestiges : *tegulae* (22 gros fragments) – béton de tuileau (1 fr.).

Mobilier : *dolium* (5 fr.) – amphore massaliète (1 fr.) – amphore gauloise (3 fr.) – amphore italique (2 fr.) – amphore tarraconaise (2 fr.) – amphore bétique (2 fr.) – sigillée gauloise (1 fr.) – céramique africaine de cuisine (2 fr. dont un bord AF-CUI 197) – paroi fine (1 fr.) – céramique claire récente (5 fr.) – céramique non tournée tardo-antique (1 fr.) – céramique sableuse oxydante (8 fr. dont bords de SABL-OR A2, A3, A7) – céramique kaolinitique réductrice (1 fr.) – 1 bord de mortier italique.

Inventeur de l'information : C. Raynaud 2003.

Bibliographie : Raynaud 2007 (datation revue).

223 et 224 : Mas de Favet III-A et III-B

Commune : Marsillargues (MAR 031A et 031B)

Statut et datation : *petit établissement, de type indéterminé, occupé au I^{er} siècle de notre ère puis ferme ou modeste villa aux IV^e-V^e siècles, associée à l'aire funéraire tardo-antique de Mas de Favet VI (fréquentation pendant la période républicaine).*

Surface en ha : de 0,1 (par défaut) à 0,7

Contexte sitologique : plaine littorale. Alluvions modernes (Fz). Sol brun calcaire épais, limoneux ou limono-argileux, sur accumulation calcaire de sols fersiallitiques tronqués (Arnal 1984, n° 23).

Géographie historique : à 50 m. d'un chemin.

Vestiges : moellons de calcaire dur – marbre (1 fragment) – *tegulae* (gros fragments).

Mobilier : amphore italique – amphore africaine – sigillée sud-gauloise – céramique claire C – céramique africaine de cuisine – céramique commune à pisolithes – céramique sableuse – céramique commune micacée.

Inventeur de l'information : C. Raynaud 2003.

Bibliographie : Raynaud 2007.

225 : Mas de Favet IV

Commune : Marsillargues (MAR 042)

Statut et datation : *petit établissement, sans doute annexe agraire, du IV^e ou du V^e siècle.*

Surface en ha : 0,06

Contexte sitologique : plaine littorale. Alluvions modernes (Fz). Sol brun calcaire épais, limoneux ou limono-argileux, sur accumulation calcaire de sols fersiallitiques tronqués (Arnal 1984, n° 23).

Géographie historique : à 120 m. d'un chemin d'exploitation et à 150 m. d'une voie.

Vestiges : 5 éclats de calcaire dur – *tegulae* (3 fr.).

Mobilier : *dolium* (2 fr.) – amphores africaine (25 fr.) – amphore bétique (2 fr. de type A-BET Dr23).

Inventeur de l'information : C. Raynaud 2003.

Bibliographie : Raynaud 2007.

226 : Mas du Castellet II

Commune : Marsillargues (MAR 048)

Statut et datation : *annexe agraire de l'antiquité tardive.*

Surface en ha : 0,02

Contexte sitologique : plaine, en lisière de la zone palustre. Limons marneux, formations colluviales du Quaternaire ancien (C_{xv}). Sol d'apport alluvial, limono-argileux, sur paléosol à accumulation calcaire,

à fort caractère d'hydromorphie, souvent légèrement salés (Arnal 1984, n° 14).

Géographie historique : à moins de 50 m. d'un chemin d'exploitation.

Vestiges : moellons de calcaire dur – *tegulae*.

Mobilier : *dolium* (20 fr.) – amphore africaine.

Inventeur de l'information : C. Raynaud 2003.

Bibliographie : Raynaud 2007.

227 : Mas Caporal

Commune : Mauguio (MAU 001)

Statut et datation : *villa gallo-romaine, habitée du milieu du I^{er} siècle au IV^e siècle.*

Surface en ha : 1,5

Contexte sitologique : plaine littorale, en bordure de la zone palustre, à proximité du ruisseau de la Font de Mauguio. Limons marneux, formations colluviales du Quaternaire ancien (C_{xv}). Sol d'apport alluvial, limono-argileux, sur paléosol à accumulation calcaire, à fort caractère d'hydromorphie, souvent légèrement salés (Arnal 1984, n° 14).

Géographie historique : desservi par un chemin d'exploitation.

Vestiges : moellons – pierres taillées – fragments de mortier – brique – colonnes – marbre – *tegulae* – fragments de verre – tesselles – fragments d'enduit peint.

Mobilier : *dolium* – amphores – céramique gallo-romaine. Un as d'Antonin le Pieux pourrait provenir de ce site.

Inventeurs de l'information : A. Girard et A. Marty 1984 ; F. Favory et C. Raynaud 1989.

Bibliographie : Vial 2003.

228 et 229 : Le Bousquet IV-A et IV-B

Commune : Mauguio (MAU 004A et 004B)

Statut et datation : *habitat dispersé occupé à deux reprises : de 70 à 220 puis aux IV^e et V^e siècles.*

Surface en ha : 0,5

Contexte sitologique : plaine littorale, en bordure de la zone palustre, à 300 m. du ruisseau de la Font de Mauguio. Limons marneux, formations colluviales du Quaternaire ancien (C_{xv}). Sol brun calcaire épais, limoneux ou limono-argileux, sur accumulation calcaire de sols fersiallitiques tronqués (Arnal 1984, n° 14).

Géographie historique : traversé par un chemin d'exploitation.

Vestiges : moellons – *tegulae*.

Mobilier : *dolium* – amphore – céramique fine (sigillée claire, paroi fine) – céramique commune.

Inventeurs de l'information : A. Girard et A. Marty 1984 ; F. Favory et C. Raynaud 1989.

Bibliographie : Vial 2003.

230 : Les Fournieux I-II

Commune : Mauguio (MAU 006 et 007)

Statut et datation : *hameau occupé du V^e siècle à la fin du XII^e siècle.*

Surface en ha : 1,5

Contexte sitologique : plaine littorale, en bordure de la zone palustre, à 45 m. du Salaison. Limons marneux, formations colluviales du Quaternaire ancien (C_{xv}). Sol d'apport alluvial, limono-argileux, sur accumulation calcaire de paléosol tronqué (Arnal 1984, n° 10).

Géographie historique : situé au carrefour de 4 chemins.

Vestiges : aucun.

Mobilier : céramique commune sableuse et détritique à décors polis – céramique kaolinitique.

Inventeurs de l'information : F. Favory et C. Raynaud 1989.

231 : Arnassère II-III

Commune : Mauguio (MAU 012)

Statut et datation : *ferme (habitat associé à un bâtiment de stockage) occupée du I^{er} siècle au VI^e siècle.*

Surface en ha : 0,6

Contexte sitologique : vallée alluviale de la Balaurie. Alluvions récentes (Fz). Contact entre un sol limono-argileux, sur accumulation calcaire de paléosol tronqué et un sol brun calcaire, limoneux (Arnal 1984, n° 10 et 23).

Géographie historique : au bord d'une route départementale.

Vestiges : aucun

Mobilier : *dolium* - amphore gauloise – amphore africaine – sigillée sud-gauloise – céramique luisante – céramique commune à pisolithes.

Inventeurs de l'information : F. Favory et C. Raynaud 1988.

Bibliographie : Vial 2003.

232 : Miech Camp

Commune : Mauguio (MAU 014-015-016-018)

Statut et datation : *petite agglomération (plusieurs secteurs d'habitat localisés en prospection) occupée du I^{er} siècle au XIV^e siècle. Le village de Miech Camp, doté d'une église consacrée à Saint-Thomas, est mentionné au XII^e siècle dans le cartulaire des Guillems, sous le vocable Manso de Meicampo.*

Surface en ha : 4 ,5

Contexte sitologique : plaine, vallée alluviale fossile de la Cadoule. Limons marneux, formations colluviales du Quaternaire ancien (C_{xv}). Sol limono-argileux, sur accumulation calcaire de paléosol tronqué (Arnal 1984, n° 10).

Géographie historique : établissement au carrefour de quatre chemins, dont le chemin de Mauguio à Saint-

André de Moulines, « la Grande Draye » et le chemin de Saint-Martin à Saint-Antoine de Cadoule (F. Favory 1990, d'après le cadastre « napoléonien »).

Vestiges : moellons – *tegulae* – marbre.

Mobilier : *dolium* – amphore italique – amphore bétique – campanienne C – sigillée sud-gauloise – céramique luisante – céramique claire D – céramique estampée type DSP (3 fr. orangés, un marli et deux panses de bols, à décor de palmettes : Y. Rigoir in Raynaud 2007) – céramique commune à pisolithes oxydante et réductrice – céramique grise kaolinitique (type pégau) – céramique carolingienne à décor peint – meule en basalte – deux fusaiöles (?).

Inventeur de l'information : J. Berthelé 1928.

Bibliographie : Vial 2003.

233 et 234 : Bente nac IA et IB

Commune : Mauguio (MAU 029A et 029B)

Statut et datation : *annexe agraire, occupée de 150 à 100 avant notre ère et de 50 à 200. Etablissement agricole, dépendant de l'établissement MAU 046, villa du Haut et Bas-Empire.*

Surface en ha : de 0,09 à 0,2

Contexte sitologique : plaine littorale, en bordure de la zone palustre, au bord du lit majeur du Salaison et de son affluent oriental, le ruisseau de la Roubine. Limons marneux, formations colluviales du Quaternaire ancien (Cxv). Contact entre un sol d'apport alluvial, limono-argileux sur paléosols à accumulation calcaire généralement tronqués, souvent légèrement salés et un sol brun épais, limoneux ou limono-argileux, sur accumulation calcaire de sols fersiallitiques tronqués (Arnal, n° 14 et 23).

Géographie historique : aucun rapport à la voirie.

Vestiges : moellons – brique (rare) – *tegulae*.

Mobilier : *dolium* et amphores abondants - céramique fine – céramique commune.

Inventeurs de l'information : A. Girard et A. Marty 1984 ; F. Favory et C. Raynaud 1989.

235 : Maussan III

Commune : Mauguio (MAU 030)

Statut et datation : *petit habitat, ou petite aire de stockage, du Haut-Empire.*

Surface en ha : 0,08

Contexte sitologique : Limons marneux, formations colluviales du Quaternaire ancien (Cxv). Sol brun épais, limoneux ou limono-argileux, sur accumulation calcaire de sols fersiallitiques tronqués (Arnal, n° 23).

Géographie historique : à moins de 100 m. d'une voie.

Vestiges : *tegulae*.

Mobilier : *dolium* (gros fragments) – sigillée.

Inventeurs de l'information : F. Favory et C. Raynaud 1988.

Bibliographie : Vial 2003.

236 : Bente nac II

Commune : Mauguio (MAU 046)

Statut et datation : *habitat dispersé avec éléments de décoration et secteur thermal (villa) occupé du milieu du I^{er} siècle au IV^e siècle. Situé à proximité du bâtiment de stockage MAU 029.*

Surface en ha : 0,5

Contexte sitologique : plaine littorale, en bordure de la zone palustre, au bord du lit majeur du Salaison et de son affluent oriental, le ruisseau de la Roubine. Limons marneux, formations colluviales du Quaternaire ancien (Cxv). Contact entre un sol d'apport alluvial, limono-argileux sur paléosols à accumulation calcaire généralement tronqués, souvent légèrement salés et un sol brun épais, limoneux ou limono-argileux, sur

accumulation calcaire de sols fersiallitiques tronqués (Arnal, n° 14 et 23).

Géographie historique : desservi par un chemin d'exploitation.

Vestiges : moellons – fragments de pierres taillées – *tegulae* – brique d'hypocauste – fr. de marbre – enduit peint de couleur verte.

Mobilier : *dolium* – amphores – sigillée gauloise – céramique claire B – céramique luisante – africaine de cuisine – céramique commune.

Inventeurs de l'information : A. Girard et A. Marty 1984 ; F. Favory et C. Raynaud 1989.

Bibliographie : Vial 2003.

237 : Sainte Christine I

Commune : Mauguio (MAU 049)

Statut et datation : *habitat dispersé occupé du milieu du I^{er} siècle au début du III^e siècle.*

Surface en ha : 0,5

Contexte sitologique : plaine littorale, sur l'interfluve entre deux bras du Salaison. Limons marneux, formations colluviales du Quaternaire ancien (C_{xv}). Sol brun épais, limoneux ou limono-argileux, sur accumulation calcaire de sols fersiallitiques tronqués (Arnal, n° 23).

Géographie historique : à moins de 100 m. d'un chemin qui dessert l'établissement des Fournieux I-II (MAU 006).

Vestiges : moellons – *tegulae*.

Mobilier : *dolium* – amphores – sigillée sud-gauloise – céramique claire B – céramique claire C – céramique commune – fragment de meule – fine plaque de plomb.

Inventeurs de l'information : A. Girard et A. Marty 1984 ; F. Favory et C. Raynaud 1989.

Bibliographie : Vial 2003.

238 : La Clausade I

Commune : Mauguio (MAU 050)

Statut et datation : *annexe agricole, sans doute bâtiment de stockage, tardo-antique (375-450).*

Surface en ha : 0,25

Contexte sitologique : plaine littorale, à 60 m. du ruisseau de Cannebech. Limons marneux, formations colluviales du Quaternaire ancien (C_{xv}). Sol fersiallitique recarbonaté, limoneux (Arnal 1984, n° 38).

Géographie historique : à 50 m. d'un chemin d'exploitation.

Vestiges : moellons – *tegulae*.

Mobilier : *dolium* et amphores abondants.

Inventeurs de l'information : F. Favory et C. Raynaud 1989.

Bibliographie : Vial 2003.

239 : Saint-Marcel le vieux II

Commune : Mauguio (MAU 067)

Statut et datation : *habitat occupé aux V^e et VI^e siècles. Notons que l'autel funéraire portant l'épithaphe de Q. Fabius Eutychès (Bonnet 1946 : 4, n° 11) a été découvert dans ce secteur.*

Surface en ha : 0,75

Contexte sitologique : plaine littorale, en bordure de la zone palustre (possible limite de la lagune antique). Limons marneux, formations colluviales du Quaternaire ancien (C_{xv}). Sol brun épais, limoneux ou limono-argileux, sur accumulation calcaire de sols fersiallitiques tronqués (Arnal, n° 23).

Géographie historique : à 50 m. d'un chemin.

Vestiges : moellons – *tegulae*.

Mobilier : céramique claire B/luisante – céramique commune à pisolithes – céramique kaolinique –

céramique commune sableuse ou détritique à décors polis.

Inventeurs de l'information : F. Favory et C. Raynaud 1989.

Bibliographie : Vial 2003.

240 : Courcounaires I

Commune : Manguio (MAU 068)

Statut et datation : *petit établissement tardo-antique. Traces de fréquentation au Chalcolithique.*

Surface en ha : 0,06

Contexte sitologique : plaine littorale, sur l'interfluve entre deux bras du Salaison. Limons marneux, formations colluviales du Quaternaire ancien (C_{xv}). Sol limono-argileux, sur accumulation calcaire de paléosol tronqué (Arnal 1984, n° 10).

Géographie historique : aucun rapport à la voierie.

Vestiges : moellons – *tegulae*.

Mobilier : *dolium* – amphore africaine – amphore hispanique – céramique fine – céramique commune dont céramique commune à pisolithes. Tessons chalcolithiques et silex résiduels.

Inventeurs de l'information : F. Favory et C. Raynaud 1989.

Bibliographie : Vial 2003.

241 : Mas de Fabre V

Commune : Manguio (MAU 076)

Statut et datation : *habitat du Haut-Empire.*

Surface en ha : 0,8

Contexte sitologique : plaine littorale, à 300 m. au sud du Salaison et à environ 50 m. d'un cours fossile du Salaison, aujourd'hui chemin creux. Limons marneux, formations colluviales du Quaternaire ancien (C_{xv}). Sol brun calcique épais, limoneux ou limono-argileux,

à accumulations calcaires ou nodules (Arnal 1984, n° 31).

Géographie historique : au bord d'un chemin.

Vestiges : fragments de calcaire taillé – *tegulae*.

Mobilier : *dolium* – nombreux fr. de meule en basalte – céramiques gallo-romaines.

Inventeurs de l'information : F. Favory et C. Raynaud 1989.

Bibliographie : Vial 2003.

242 : Carigan I

Commune : Manguio (MAU 078)

Statut et datation : *petit habitat du Haut-Empire.*

Surface en ha : 0,25

Contexte sitologique : vallée alluviale du Salaison. Alluvions modernes (Fz). Sol limono-argileux, sur accumulation calcaire de paléosol tronqué (Arnal 1984, n° 10).

Géographie historique : au bord d'un chemin.

Vestiges : moellons – *tegulae*.

Mobilier : mobilier groupé, peu fragmenté, réparti de manière homogène.

Inventeurs de l'information : F. Favory et C. Raynaud 1989.

Bibliographie : Vial 2003.

243 : Chemin de Pérols

Commune : Manguio (MAU 084-086)

Statut et datation : *habitat dispersé du Haut-Empire, constitué de deux secteurs, l'un résidentiel (MAU 084), l'autre, où sont concentrés de nombreux fragments de dolium et d'amphore, à vocation agricole (MAU 086).*

Surface en ha : 0,78

Contexte sitologique : plaine littorale, à 500 m. du Salaison. Limons marneux, formations colluviales du Quaternaire ancien (C_{xv}). Sol fersiallitique faiblement

lessivé, limono-sableux, sur cailloutis siliceux (Arnal 1984, n° 43).

Géographie historique : desservi par un chemin d'exploitation.

Vestiges : moellons et fragments de marbre pour MAU 084 – *tegulae* (pour les deux secteurs).

Mobilier : *dolium* – amphores – céramique fine dans la partie orientale du site.

Inventeurs de l'information : F. Favory et C. Raynaud 1989.

Bibliographie : Vial 2003.

244 : Carigan III

Commune : Mauguio (MAU 087)

Statut et datation : *petit établissement, peut-être bâtiment de stockage, de la 2nde moitié du I^{er} siècle et du II^e siècle.*

Surface en ha : 0,04

Contexte sitologique : vallée alluviale du Salaison. Alluvions modernes (Fz). Sol fersiallitique très lessivé, limono-sableux, sur cailloutis siliceux épais (Arnal 1984, n° 48).

Géographie historique : à moins de 100 m. d'un chemin d'exploitation.

Vestiges : moellons fragmentés – *tegulae* (5 fr. avec rebord).

Mobilier : 1 petit fr. de *dolium* – amphore gauloise.

Inventeurs de l'information : F. Favory et C. Raynaud 1989.

Bibliographie : Vial 2003.

245 : Mas de Poloqui I

Commune : Mauguio (MAU 088)

Statut et datation : *habitat dispersé, à vocation de stockage, du Haut-Empire.*

Surface en ha : 0,25

Contexte sitologique : plaine littorale, à 400 m. du ruisseau de la Jasse. Limons marneux, formations colluviales du Quaternaire ancien (C xv). Sol fersiallitique très lessivé, limono-sableux, sur cailloutis siliceux épais (Arnal 1984, n° 48).

Géographie historique : traversé par un chemin d'exploitation ; à 50 m. d'un chemin.

Vestiges : moellons – fragments de pierres taillées.

Mobilier : *dolium* – amphore fuselée – amphore gauloise – sigillée gauloise – céramique commune.

Inventeurs de l'information : F. Favory et C. Raynaud 1990.

Bibliographie : Vial 2003.

246 : Mézouls IV

Commune : Mauguio (MAU 092)

Statut et datation : *habitat dispersé de la 2nde moitié du I^{er} siècle.*

Surface en ha : 0,25

Contexte sitologique : plaine littorale, à 300 m. du Salaison. Limons marneux, formations colluviales du Quaternaire ancien (C xv). Sol fersiallitique très lessivé, limono-sableux, sur cailloutis siliceux épais (Arnal 1984, n° 48).

Géographie historique : au bord d'un chemin d'exploitation.

Vestiges : moellons – *tegulae*.

Mobilier : *dolium* – amphore fuselée - amphore gauloise - amphore bétique – sigillée italique – sigillée sud-gauloise – parois fines – céramiques communes calcaire et sableuse.

Inventeurs de l'information : F. Favory et C. Raynaud 1990.

Bibliographie : Vial 2003.

247 : Auroux I-II

Commune : Mauguio (MAU 098)

Statut et datation : *habitat gallo-romain, occupé du milieu du I^{er} siècle au milieu du V^e siècle. Auroux pourrait dériver du gentilice latin Orosius ; le nom du domaine gallo-romain aurait ensuite désigné l'habitat médiéval implanté à proximité (le Mas d'Auroux a pérennisé une localité disparue, chef-lieu d'une paroisse attestée dès le XII^e siècle : F. Favory). Des environs du Mas d'Auroux provient la stèle à fronton, portant l'épithaphe de C. Tincius Julius (C.I.L. XII, 4181).*

Surface en ha : 1

Contexte sitologique : plaine littorale, à moins de 200 m. d'un affluent de la Balaurie. Limons marneux, formations colluviales du Quaternaire ancien (C_{xv}). Sol brun calcaire épais, limoneux ou limono-argileux, sur accumulation calcaire de sols fersiallitiques tronqués (Arnal 1984, n° 23).

Géographie historique : situé à proximité d'un carrefour à trois branches ; traversé par un chemin

Vestiges : moellons (très abondants) – *tegulae* (fréquentes).

Mobilier : *dolium* – amphore – céramique fine – céramique commune (mobilier groupé, peu fragmenté, réparti de manière homogène).

Inventeurs de l'information : F. Favory et C. Raynaud 1990.

Bibliographie : Vial 2003.

248 : Lauzerde I

Commune : Mauguio (MAU 101)

Statut et datation : *habitat dispersé du Haut-Empire.*

Surface en ha : 0,5

Contexte sitologique : plaine littorale. Limons marneux, formations colluviales du Quaternaire ancien (C_{xv}). Sol fersiallitique très lessivé, à pseudo-gley plus

ou moins développé, limono-sableux sur épandage à niveau de cailloutis (Arnal 1984, n° 47).

Géographie historique : à moins de 100 m. d'un chemin d'exploitation.

Vestiges : moellons – *tegulae*.

Mobilier : répartition homogène ; mobilier peu fragmenté.

Inventeurs de l'information : A. Girard et A. Marty 1984 ; F. Favory et C. Raynaud 1990.

Bibliographie : Vial 2003.

249 : Petit Peyre Blanque I et II

Commune : Mauguio (MAU 106 et 107)

Statut et datation : *deux petits habitats dispersés, contigus, de la 2^{nde} moitié du I^{er} siècle.*

Surface en ha : 0,4

Contexte sitologique : plaine littorale. Limons marneux, formations colluviales du Quaternaire ancien (C_{xv}). Sol fersiallitique très lessivé, à pseudo-gley plus ou moins développé, limono-sableux sur épandage à niveau de cailloutis (Arnal 1984, n° 47).

Géographie historique : à 50 m. d'un chemin d'exploitation.

Vestiges : moellons – *tegulae* – fragments de mosaïque, concentrés pour MAU 106.

Mobilier : *dolium* (abondant) – amphore fuselée et amphore gauloise pour les deux établissements – amphore bétique pour MAU 106 – sigillée gauloise – céramique commune (calcaire, engobe pour MAU 106, sableuse pour MAU 107).

Inventeurs de l'information : F. Favory et C. Raynaud 1990.

Bibliographie : Vial 2003.

250 : Peyre Blanque

Commune : Mauguio (MAU 108)

Statut et datation : *habitat dispersé de la 2nde moitié du 1^{er} siècle. Des sondages réalisés en 1993 par K. Roger ont permis de mettre en évidence un ensemble d'aménagements agraires (un fossé, une fosse et un dépotoir).*

Surface en ha : 0,05

Contexte sitologique : plaine littorale. Limons marneux, formations colluviales du Quaternaire ancien (Cxv). Sol fersiallitique très lessivé, à pseudo-gley plus ou moins développé, limono-sableux sur épandage à niveau de cailloutis (Arnal 1984, n° 47).

Géographie historique : à moins de 50 m. d'un chemin.

Vestiges :

Prospection : moellons – blocs de pierre taillée (molasse) – *tegulae*.

Fouille : surface damée (mortier – galets posés à plat – petits éclats de calcaire dur et tendre) – pierres taillées de calcaire froid délimitant deux fosses.

Mobilier :

Prospection : *dolium* – amphore fuselée – amphore gauloise – sigillée gauloise – céramique commune (calcaire et sableuse).

Fouille (comblement du dépotoir) : *dolium* – *tegulae* – céramique commune dominante (nombreux vases complets).

Inventeurs de l'information : F. Favory et C. Raynaud 1990 ; K. Roger 1993.

Bibliographie : Vial 2003.

251 : Tonnerre I

Commune : Mauguio (MAU 0123)

Statut et datation : *aménagement agricole (tranchée creusée au 1^{er} Age du Fer, transformée ensuite en dépotoir), peut-être lié à un habitat proche. L'ensemble, daté de la fin du II^e siècle ou du début du*

1^{er} siècle avant notre ère a été révélé par des sondages et une fouille réalisés par le G.A.P.

Surface en ha : 0,09

Contexte sitologique : littoral. Colmatage palustre (Pz). Sol hydromorphe peu humifère à gley, calcaire, sur vase submersible presque toute l'année (Arnal 1984, n° 56)

Géographie historique : à moins de 100 m. d'un chemin d'exploitation.

Vestiges : *tegulae* (1 fragment).

Mobilier : céramique non tournée (41 fr. dont 3 bords d'urne, 7 bords de coupe, un fond annulaire) – amphore campanienne A (14 fr.) – amphore massiliète – amphore italique.

Inventeurs de l'information : membres du Groupe Painlevé 1976-1979 (sondages en 1976, fouille en 1979).

Bibliographie : Dedet *et al* 1985 ; Nuninger 2002.

252 : Mougère

Commune : Mauguio (MAU 126)

Statut et datation : *bâtiment associé à une aire de stockage agricole de plein air (57 fosses à dolium disposées en L le long des murs), et à une zone de culture (saignées de plantation : vigne ou arbres fruitiers), révélé par une fouille conduite par K. Roger en 1993. Cet aménagement à vocation agricole dépend selon toute vraisemblance d'une unité plus importante (grande ferme ou villa) située à proximité (céramiques communes et fines du dépotoir). Datation : 1^{er}-II^e siècles.*

Surface en ha : 0,15

Contexte sitologique : plaine littorale. Limons marneux, formations colluviales du Quaternaire ancien (Cxv). Contact entre un sol brun calcaire épais, limoneux ou limono-argileux, sur accumulation calcaire de sols fersiallitiques tronqués et un sol

fersiallitique, limono-argilo-sableux (Arnal 1984, n° 23 et 42).

Géographie historique : à moins de 50 m. d'un chemin rural.

Vestiges (fouille) :

Batiment : base de mur en blocs de calcaire dur non taillés, bloc de marbre mouluré (corniche) en réemploi, mortier ; possible élévation en terre – trois sols successifs (d'abord sol en béton de tuileau de qualité médiocre sur radier en pierres calcaires et galets liés à la terre et au béton, puis sol en terre battue sur radier en pierres calcaires, d'une faible durée de vie, enfin sol en béton de tuileau – mortier et éclats de tuiles – coulé sur un radier composé de galets et de béton au sud-ouest, de tuiles, *dolium* et gros éclats de calcaire coquillier au nord-est – couverture : *tegulae*.

Fosses à silos : moellons – galets – *tegulae* – *imbrices* – blocs d'argile crue – mortier – torchis.

Mobilier (fouille) : *dolium* (dont trois fonds en place – amphore bétique décapitée, plantée dans le taparas (réserve d'eau ?) – amphore gauloise – sigillée sud-gauloise – céramique commune sableuse et calcaire – fibule en bronze émaillé (proche du type Feugère 16).

Inventeurs de l'information : A. Garnotel et B. Garnier 1993 (étude d'impact et prospection) ; K. Roger 1993 (fouille).

Bibliographie : Vial 2003.

253 : Saint-Côme

Commune : Montpellier (MPL 003)

Statut et datation : *domaine rural (villa ?), doté de structures agraires (fossés de drainage, bassins – structures pouvant faire partie d'une huilerie ou d'une installation viticole – remplacés à la fin du I^{er} siècle par des dolia), situé à proximité d'une riche sépulture gallo-romaine trouvée au domaine de Lavanet, puis village médiéval (église et cimetière de Saint-Côme : un texte de 1146 mentionne l'édifice religieux tandis*

qu'un document de 1272 évoque les manses de Saint-Côme). Une nécropole tardo-antique (tombes en coffres) a été également mise au jour dans ce secteur de l'agglomération montpellieraine.

Surface en ha : 0,5 par défaut (bâti)

Contexte sitologique : bassin versant du Verdanson, situé à 100 m. du tènement. Contact entre les marnes argileuses du Miocène (m1) et les marnes jaunes du Pliocène recouvrant des sables astiens ou Sables de Montpellier (p1a). Contact entre un sol brun calcaire épais et un sol brun calcaire, peu épais, à endohydromorphie de profondeur (Arnal 1984, n° 26 et 29).

Géographie historique : croisement de deux chemins : l'ancien chemin de Montpellier à Grabels et de Montpellier à Ganges. La position de carrefour est renforcée par le fait que ces deux chemins voient converger respectivement 4 et 3 chemins avant de longer le tènement de Saint-Côme (Favory 1997a).

Vestiges : moellons - *tegulae* – sculptures – sarcophage.

Fouille des structures agraires (1996-1997) : trois bassins, aux parois recouvertes d'un enduit de tuileau, avec cupule aménagée au fond – fosses à *dolium*.

Mobilier :

Sépulture (E. Bonnet, *in* Favory 1997a : 5, note 2) : urne, aiguière à orifice treflé et patère en albâtre rubané – coupe et vases en verre – médailles (ou monnaie ?) de Domitien et de Trajan.

Dolium – amphore gauloise – amphore bétique – amphore africaine – sigillée gauloise – céramique claire D – luisante – estampée – céramiques communes calcaire et sableuse – céramique commune à pisolithes.

Inventeurs de l'information : Ch. D'Aigrefeuille (1737) ; E. Bonnet 1905 ; A. Peyre puis J.-C. Hélas et E. Crubézy (sondages de 1981 et 1983-1985) ; P. Troncin et C. Raynaud (céramologie et datation) ; F. Favory 1997a (enquête documentaire : localisation,

voierie, parcellaire, environnement) ; C. Arlaud, E. Crubézy et S. Duchesne (fouilles de 1996-1997).

Bibliographie : Favory 1997a ; Vial 2003.

254 : Bourgade

Commune : Montpellier (MPL 006)

Statut et datation : *habitat gallo-romain (Haut et Bas-Empire) avec nécropole, implanté sur la voie Domitienne (extension de l'agglomération de Sextantio selon J. Arnal, R. Majurel et H. Prades ; grand domaine ou petite agglomération autonome selon C. Raynaud).*

Surface en ha : 0,5 par défaut

Contexte sitologique : coteau, à 200 m. du Lez. Calcaires du Séquanien (J7). Sol fersiallitique limono-argileux, caillouteux (Arnal 1984, n° 71).

Géographie historique : établissement desservi par la Voie Domitienne ; situé à 250 m. de l'oppidum de Sextantio (distance inférieure à 200 m. si l'on considère les concentrations de mobilier repérées par J. Kotarba).

Vestiges :

Découvertes du XIX^e siècle et de la 1^{ère} moitié du XX^e siècle : éléments d'entablement – deux grands chapiteaux – « deux pierres portant une inscription romaine » - autel à la déesse Fortune *Tutatrix* (C.I.L. XII, 4183).

Prospection de J. Kotarba : moellons – *tegulae*.

Mobilier :

Découvertes du XIX^e siècle et de la 1^{ère} moitié du XX^e siècle : urne en verre – coupelle en sigillée – vase et lampe en terre cuite – bague en argent – trois monnaies dont une en argent d'Antonin – statuette gallo-romaine en bronze (Sucellus ?) – deux stèles (épitaphe de *Cornelia Soteria*, C.I.L. XII, 4197 et celle de *Saturninus*, fils de *Maternus*, C.I.L. XII, 4211) – autel à la déesse Fortune *Tutatrix* (C.I.L. XII, 4183) – sépulture à incinération (sigillée sud-gauloise, vase à

fond plat en « terre grossière », olpé à pâte claire, coupelle en poterie rosée, cinq balsamares en verre, miroir rond en bronze, as de Nîmes).

Prospection de J. Kotarba : céramique campanienne (6 fragments dont 1 bord) – sigillée italique (2 fr.) – sigillée sud-gauloise (41 fr. dont 2 fr. de SIG-SG Dr18b, 2 fr. de Dr11, 2 fr. de Dr29, 1 fr. de Dr37 ?) – 3 fr. de céramique claire A/D – 1 fr. de céramique claire B – 1 fr. de céramique claire C – 5 fr. de céramique luisante (dont 2 bords) – 2 fr. de paroi fine – céramique commune.

Inventeurs de l'information : A. Ricard 1840 ; J. Audibert (fouille d'une tombe en 1954) ; J. Kotarba 1985 (prospection).

Bibliographie : Richard 1969 ; Vial 2003.

255 : Malbosc

Commune : Montpellier (MPL 007)

Statut et datation : *établissement, de type indéterminé, occupé pendant le Haut et le Bas-Empire. 9 tombes à inhumation ont été découvertes à proximité de l'établissement (nécropole du Bas-Empire ou du haut Moyen Age).*

Surface en ha : 0,5 par défaut

Contexte sitologique : coteau de garrigue. Marnes argileuses de Fontcaude (Aquitainien : m1). Sol brun calcaire, à endohydromorphie de profondeur, limono-argileux (Arnal 1984, n° 29).

Géographie historique : aucun rapport à la voierie.

Vestiges :

Fouilles de 1919 (tombes) : un coffre parallélépipédique en *tegulae* – six coffres de lauzes trapézoïdaux – tombe en blocs de pierre, dont un semi-circulaire (blocs en réemploi ?) – sarcophage monolithe.

Prospection (D. Paya) : moellons – *tegulae*.

Mobilier : mobilier du Haut-Empire, abondant en surface (prospection ponctuelle de D. Paya, sans collecte).

Inventeur de l'information : D. Paya.

Bibliographie : Richard 1969 ; Vial 2003.

256 : Massane

Commune : Montpellier (MPL 008)

Statut et datation : *établissement, de type indéterminé, occupé pendant le Haut et le Bas-Empire (découvertes anciennes : datation large, par défaut d'information).*

Surface en ha : 0,5 par défaut

Contexte sitologique : coteau de garrigue. Marnes argileuses de Fontcaude (Aquitainien : m1). Sol brun calcaire, à endohydromorphie de profondeur, limono-argileux (Arnal 1984, n° 29).

Géographie historique : carrefour de 5 chemins dont l'un constitue la limite communale avec Grabels.

Vestiges : fragment de tuyau de plomb portant le graffiti *T. Crispus P // F* (*P* pour *Primigenius* comme sur la marque du tuyau conservé à Nîmes).

Mobilier : monnaies de Constantin et de Julien l'Apostat.

Inventeurs de l'information : L. Grasset-Morel 1849 ; E. Bonnet 1905.

Bibliographie : Richard 1969 ; Vial 2003.

257 : Pomessargues

Commune : Montpellier (MPL 009)

Statut et datation : *habitat (agglomération probable) avec nécropole (plusieurs sépultures à incinération et 75 tombes à inhumation), occupé du milieu du I^{er} siècle au début du V^e siècle.*

Surface en ha : 4 (en prenant en compte les secteurs de La Baume et de La Cavalade)

Contexte sitologique : plaine, sur l'interfluve Lez-Lironde. Contact entre les sables jaunes astiens ou Sables de Montpellier (p1a) et les alluvions récentes (Fz). Contact entre un sol d'apport alluvial limoneux et un sol brun calcaire épais, limoneux (Arnal 1984, n° 9 et 26).

Géographie historique : situé entre les deux bras de l'itinéraire, nord-sud, qui relie *Sextantio* à *Lattara*.

Vestiges : *tegulae* – *imbrices* – tuyau en terre – pavement de petites briques – enduits peints – coffres de tombes à inhumation (*teguale* – dalles de pierre – bois).

Mobilier :

Habitat : céramique commune – sigillée sud-gauloise (rare) – sigillée claire A (type Lamboglia 10B) – céramique luisante – épingles en os – bijou zoomorphe en bronze à décor d'émaux cloisonnés – fragments de verre – clous.

Secteur de La Baume : une meule gallo-romaine.

Tombes de Pomessargues (nécropole de Saint-Michel) : fr. de lampe à bec arrondi, à décor de feuille de laurier – amphore africaine sciée type Keay XXV (tombe d'enfant) – céramique tournée commune réductrice et oxydante – céramique claire B – céramique claire C – céramique claire D – céramique luisante – perles de verre – objets métalliques (bracelet en bronze, poignards, outils) – 20 monnaies en bronze (de Gallien aux fils de Constantin, de 253 à 337). En surface : un vase à deux anses portant la marque *Ursi/anus*.

Tombes gallo-romaines de la Cavalade : seule l'épithète de *T. Domitius Thiodotus* a été publiée (Demougeot 72 ; A.E. 1972, 328).

Inventeur de l'information : H. Prades 1964.

Bibliographie : Majurel *et al.* 1970-1973 (céramologie et datation) ; Favory 1988 ; Vial 2003.

258 : Sarnelly

Commune : Montpellier (MPL 014)

Statut et datation : *établissement, de nature indéterminée (annexe agraire selon R. Majurel et H. Prades, habitat pour F. Favory), occupé de la fin du I^{er} siècle au milieu du II^e siècle.*

Surface en ha : 0,0015 pour la partie fouillée du bâtiment, 0,5 (?) pour le site.

Contexte sitologique : coteau orienté au sud. Contact entre les sables jaunes astiens ou Sables de Montpellier (p1a) et les limons ou loess (L). Sol fersiallitique très lessivé, à pseudo-gley, sur cailloutis siliceux rhodaniens (Arnal 1984, n° 50).


Géographie historique : au bord d'un chemin (ou traversé par lui si l'habitat se poursuit dans la parcelle contigue) dit chemin de Verchamp à Doscares (Berthelé 1928), qui prolonge une section de l'ancien chemin de Montpellier à Mauguio ; cet itinéraire, depuis le Pont Juvénal, dessert les sites antiques de Laurignargues (CLL 004-009), Sérane II (CLL 21), Mazes I (CRE 003) et Grand Ravanel (AUN 016).

Vestiges : mur en pierres sèches – sol de galets damés, noircis par le feu – briques plates – *tegulae* – imbrices.

Mobilier : amphore bétique (Dr20, Dr7/11) – céramique commune à points de chaux (8 fragments d'urne de type A10 et 2 fr. de type A11, fr. de marmite de type B7, 5 fr. de jatte de type B5, fr. de couvercle de type E2) – céramique sigillée sud-gauloise (dont SIG-SG Dr15b1, Dr18, 6 exemplaires de 27c, 1 tasse Dr33, 3 bols reconstitués et 7 fr. décorés de Dr37, 7 fr. décorés de Dr29, fr. de DrVeA) – fr. de bol en verre – objets en bronze (1 épingle, un petit fragment à bossette) – une monnaie (as de Néron).

Inventeurs de l'information : H. Prades 1964 ; F. Favory 1988.

Bibliographie : Majurel, Prades 1964 ; Favory 1988 ; Vial 2003.



Le site de Sarnelly, localisé par F. Favory sur une mission des forces aériennes alliées de 1944 (Favory 1988).

259 : Brus

Commune : Montpezat (MON 001)

Statut et datation : *établissement avec atelier de potier de l'époque augustéenne (implanté vers 30 avant notre ère, il est abandonné au début de notre ère).*

Surface en ha : 3,5

Contexte sitologique : dépression au nord du Serre du Mitan (colline du milieu). Sables rouges, grès et marnes rutilantes du Paléocène et de l'Eocène inférieur (e1-4). Sol brun calcaire peu épais.

Géographie historique : traversé par un chemin d'exploitation ; à 50 m. d'un chemin qui dessert Prouvessa (COM 012 et 055).

Vestiges : 7 fragments de la sole d'un four en argile – mur de pierre brute – trou de poteau (?) – *tegulae*.

Mobilier : petit *dolium* peigné – imitation de vases tournés – imitation campanienne C – céramique gallo-

romaine précoce – céramique non-tournée du Languedoc-oriental (537 fragments : urnes petites et grandes, coupes à oreille de préhension et goulot, faisselles, couvercles) – céramique claire récente – mortier.

Inventeur de l'information : J.-C. Bessac, sondage en 1976 (céramologie et datation).

Bibliographie : Bessac *et al.* 1979 ; Parodi *et al.* 1987 ; Provost 1999b ; Nuninger 2002.

260 : Cambroux

Commune : Montpezat (MON 002)

Statut et datation : *habitat de pente, occupé de 50 avant notre ère à la fin du I^{er} siècle de notre ère (les sondages, réalisés par J.-C. Bessac, en 1973 et 1974, ont permis d'identifier trois états successifs). Présence de fosses et de silos.*

Surface en ha : 0,8

Contexte sitologique : versant méridional de la colline du Déveveau. Calcaires lacustres du Ludien (e7). Sol brun calcaire peu épais.

Géographie historique : l'établissement est desservi par trois chemins d'exploitation.

Vestiges : murs en pierres sèches (bâtiment et mur de terrasse) – *tegulae*.

Mobilier : *dolium* – amphore italique (A-ITA Dr1B) – amphore gauloise (A-GAUL1 et Dr2-4) – amphore bétique (A-BET Dr 20 et Dr 28) – campanienne A et B – imitation de campanienne C – céramique grise de la côte catalane – céramique non tournée du languedoc oriental (urnes, jattes, coupes, couvercle) – sigillée italique – sigillée sud-gauloise (SIG-SG VeA1-A2, Dr38b, Dr25, Dr33, Dr19 et Dr37) – céramiques commune gallo-romaine (*ollae*, urnes, cruches, jattes) – céramique à parois fines – céramique claire récente – mortiers – fragments de meule en basalte – 1 lampe à volutes – 2 clous de soulier – 2 ferrures de porte – 1 peson de tisserand – 1 monnaie de Maximien Hercule

(fréquentation du site au III^e siècle par des récupérateurs de matériaux) – tête (hauteur : 7 cm.) d'une statuette en marbre blanc de Carrare, probablement d'époque augustéenne.

Inventeur de l'information : J.-C. Bessac, sondages de 1973 à 1976 (céramologie et datation).

Bibliographie : Bessac *et al.* 1979 ; Parodi *et al.* 1987 ; Provost 1999b ; Nuninger 2002.

261 : Cantadur

Commune : Montpezat (MON 003)

Statut et datation : *habitat associé à une nécropole (datée de la 2nde moitié du IV^e siècle), occupé du milieu du I^{er} siècle au haut Moyen Age. La phase d'occupation maximale intervient du IV^e au VI^e siècle.*

Surface en ha : 0,65

Contexte sitologique : vallon de garrigue. Grès de l'Oligocène inférieur (g1a).

Géographie historique : à 50 m. de la voie qui relie Nîmes aux Cévennes (D999, au nord) et d'un carrefour de 4 chemins (au sud) dont l'ancien chemin de Monpezat à Parignargues (Parodi *et al.* 1987).

Vestiges : moellons – deux chapiteaux toscans – *tegulae*.

Mobilier : *dolium* – céramique commune siliceuse à post-cuisson réductrice (26 fr.) – céramique commune calcaire (11 fr.) – sigillée sud-gauloise (20 fr.) – céramique commune calcaire engobée (5 fr.) – céramiques claire B et luisante (48 fr. dont LUIS 37-3, Clair-B 16 et 64) – céramique claire D (19 fr. dont CLAIR-D 59, 61A, 67, 87A et 96) – céramique estampée grise (5 fr. dont 1 fr. de type D-S-P 1a) – céramique commune siliceuse à pisolithes (209 fr. à post-cuisson oxydante et 83 fr. à post-cuisson réductrice) – céramique commune kaolinitique (6 fr.) – 1 meule – 1 fer de lance – 3 monnaies (2 sesterces de Trajan et 1 as de Claude). Total céramique : 431 fr.

Inventeur de l'information : J.-C. Bessac (céramologie et datation).

Bibliographie : Bessac *et al.* 1979 ; Parodi *et al.* 1987 ; Provost 1999b.

262 : Font Mounière

Commune : Montpezat (MON 004)

Petit habitat de pente, occupé du IV^e siècle à la fin du VI^e siècle.

Surface en ha : 0,15

Contexte sitologique : bas de versant d'une colline qui domine la dépression de la Font Mounière. Grès de l'Oligocène inférieur (g1a).

Géographie historique : carrefour de 5 chemins dont la voie qui relie la vallée du Vidourle à celle du Gardon.

Vestiges : non observés.

Mobilier : céramiques des IV^e-VI^e siècles.

Inventeur de l'information : J.-C. Bessac 1984 (céramologie et datation).

Bibliographie : Parodi *et al.* 1987 ; Provost 1999b.

263 : Mas de Combe / Gourgilhon

Commune : Montpezat (MON 005-019)

Statut et datation : *petit habitat tardo-antique.*

Surface en ha : 0,2

Contexte sitologique : coteau en lisière de la vallée de d'un affluent de l'Aigalade, le Gourgilhon. Contact entre des grès de l'Oligocène inférieur (g1a) et des calcaires lacustres du Ludien (e7).

Géographie historique : n'est desservi par aucun chemin.

Vestiges : non renseigné.

Mobilier : céramique luisante – céramique à pisolithes.

Inventeur de l'information : J.-C. Bessac (céramologie et datation).

Bibliographie : Parodi *et al.* 1987 ; Provost 1999b.

264 : Veyrunnes

Commune : Montpezat (MON 006)

Statut et datation : *habitat de l'antiquité tardive (III^e au VI^e siècle), avec atelier de potier (?).*

Surface en ha : 1

Contexte sitologique : vallon de garrigue. Grès de l'Oligocène inférieur (g1a).

Géographie historique : au bord de l'ancien chemin de Monpezat à Parignargues.

Vestiges : moellons – *tegulae*.

Mobilier : amphore africaine (3 fragments) – amphore lusitanienne (2 fr. A-LUS A51C) – céramique commune siliceuse à post-cuisson oxydante (5 fr.) – céramique commune calcaire (10 fr.) – céramique commune à pisolithes (112 fr. à post-cuisson oxydante, 19 fr. à post-cuisson réductrice ; présence d'un gros fragment surcuit) – céramique africaine claire D (2 fr. dont 1 fr. de CLAIR-D 91) – céramique africaine claire C (1 bord de CLAIR-C 45) – céramique luisante (10 fr.) – céramique estampée grise (1 bord de type D-S-P 6) – 1 fr. de céramique commune kaolinique grise – 1 *aes* de Valentinien. Total : 71 fr.

Inventeur de l'information : J.-C. Bessac (céramologie et datation).

Bibliographie : Parodi *et al.* 1987 ; Provost 1999b.

265 et 266 : Cadouène I et II

Commune : Montpezat (MON 007 et 008)

Statut et datation : *habitat (MON 007), dont les murs ont été entrevus à l'occasion de travaux agricoles (bâtiment de 50 m. de côté, approximativement) associé à une annexe agraire (MON 008) : l'ensemble est occupé pendant le dernier quart du I^{er} siècle avant notre ère et au I^{er} siècle.*

Surface en ha : 0,25 et 0,008

Contexte sitologique : versant méridional du Serre des Carrières. Molasses calcaréo-gréseuses du Burdigalien inférieur (m1b1). Sol brun calcaire peu épais.

Géographie historique : à 50 m. d'un chemin d'exploitation.

Vestiges : moellons et *tegulae* pour les deux établissements – pierre taillée, mortier, béton de tuileau pour MON 007.

Mobilier : céramique non tournée du Languedoc oriental ou finie au tour lent – céramique commune gallo-romaine précoce et du I^{er} siècle de notre ère – fragments de meules en basalte.

Inventeur de l'information : J.-C. Bessac (céramologie et datation).

Bibliographie : Provost 1999b ; Nuninger 2002.

267 : Deveneau

Commune : Montpezat (MON 010)

Statut et datation : *petit établissement (d'abord atelier de métallurgie puis habitat) du I^{er} siècle avant notre ère.*

Surface en ha : 0,06

Contexte sitologique : colline du Déveneau. Calcaire cristallin blanc du Barrémien supérieur, à faciès urgonien (n4bU). Sol d'érosion, rendzines.

Géographie historique : au bord d'un chemin charretier.

Vestiges : four à fer quadrangulaire (0,69 m. x 0,48 m.), avec zone d'écoulement des scories en fusion, composé de trois épaisseurs de matériaux (de l'intérieur vers l'extérieur : terre très réfractaire, constituée d'un mélange d'argile et de sable, puis argile native, enfin pierres réfractaires) – amas de morceaux de terre réfractaire (2nd four ?) - *tegulae*.

Mobilier : amphore italique (1 fragment) – céramique non tournée du languedoc oriental ou finie au tour lent (65 fragments : urnes, coupes) – 1 fr. d'*olla* tournée.

Inventeurs de l'information : R. Bonnaud, J.-C. Bessac, M. Py, sondage 1976 (céramologie et datation).

Bibliographie : Bessac *et al.* 1979 ; Provost 1999b ; Nuninger 2002.

268 : Cézette I

Commune : Montpezat (MON 011)

Statut et datation : *habitat de la 2^{nde} moitié du I^{er} siècle avant notre ère.*

Surface en ha : 0,375

Contexte sitologique : colline du Déveneau. Calcaire lacustre du Ludien (e7). Sol brun calcaire peu épais.

Géographie historique : aucun rapport à la voirie.

Vestiges : alignements de murs – tas de pierres – *tegulae* – traces de foyer.

Mobilier : petit *dolium* indigène (2 fragments) – amphore italique (1 fragment) – céramique non tournée, ou finie au tour lent, du Languedoc oriental (296 fr. : urne, coupe, jatte) – céramique commune (16 fr.) – mortier (2 fr.) – tête de clou de soulier – lame de scie en fer.

Inventeurs de l'information : R. Bonnaud, J.-C. Bessac, M. Py, sondage 1976 (céramologie et datation).

Bibliographie : Bessac *et al.* 1979 ; Provost 1999b ; Nuninger 2002.

269 : Clauzel

Commune : Montpezat (MON 012)

Statut et datation : *petit établissement, peut-être annexe agraire, de la 2^{nde} moitié du I^{er} siècle.*

Surface en ha : 0,12

Contexte sitologique : colline, à l'extrémité sud du massif des Lens, surplombant la source de La Font de Fige. Contact entre le calcaire lacustre du Ludien (e7) et les grès de l'oligocène inférieur (g1a). Sol brun calcaire peu épais.

Géographie historique : au bord d'un chemin d'exploitation.

Vestiges : aucun.

Mobilier : modeste lot de céramiques gallo-romaines.

Inventeurs de l'information : R. Bonnaud, J.-C. Bessac, M. Py 1976 (céramologie et datation).

Bibliographie : Bessac *et al.* 1979 ; Provost 1999b.

270 : Armas de Marioge

Commune : Montpezat (MON 014)

Statut et datation : *petit habitat du I^{er} siècle avant notre ère.*

Surface en ha : 0,01

Contexte sitologique : versant sud-est de la colline du Cambroux. Calcaire lacustre du Ludien (e7). Sol brun calcaire peu épais.

Géographie historique : aucun rapport à la voierie.

Vestiges : aucun.

Mobilier : amphore italique (A-ITA Dr1) – céramique campanienne A – céramique non tournée du Languedoc oriental ou finie au tour lent.

Inventeurs de l'information : R. Bonnaud, J.-C. Bessac, M. Py 1976 (céramologie et datation).

Bibliographie : Bessac *et al.* 1979 ; Provost 1999b ; Nuninger 2002.

271 : Ramaux

Commune : Montpezat (MON 015)

Statut et datation : *habitat avec nécropole, occupé de la fin de l'Antiquité (?) au XI^e ou XII^e siècle. L'abandon semble coïncider avec l'apparition dans les textes du castrum de Montus Pezanus. L'absence de mobilier tardo-antique résulte peut-être d'un problème de taphonomie : l'érosion de la colline voisine a en effet pu masquer les vestiges de cet établissement implanté au bas d'une pente (Parodi et al. 1987 : 54).*

Surface en ha : 1,75

Contexte sitologique : coteau, au nord-est de la colline qui porte le village de Montpezat ; le site domine la vallée du ruisseau de Massargues et de son affluent. Contact entre molasse calcaréo-gréseuse du Burdigalien inférieur (m1b1) et les grès de l'oligocène inférieur (g1a). Sol brunifié d'érosion, calcaire.

Géographie historique : carrefour de 6 chemins (dont le chemin de Calvisson, et celui de Ramaux à Montpezat : Parodi *et al.* 1987), marqué en son centre par un calvaire.

Vestiges : coffres de lauzes de calcaire gréseux – sarcophage en marbre gris, à colonne d'angle, décoré d'une scène pastorale et d'un chrisme – moellons – pierres taillées – tuile.

Mobilier : poteries dans les tombes en coffres de lauzes (matériel aujourd'hui perdu) – céramique kaolinitique grise (habitat).

Bibliographie : Parodi *et al.* 1987 ; Provost 1999b.

272 : La Plaine

Commune : Montpezat (MON 017)

Statut et datation : *petit habitat du Haut Empire.*

Surface en ha : 0,12

Contexte sitologique : légère éminence qui domine le confluent des ruisseaux de l'Aigalade et de Massargues. Calcaires lacustres du Ludien (e7).

Géographie historique : à 50 m. d'un chemin d'exploitation.

Vestiges : moellons – pierre taillée – tuileau – *tegulae*..

Mobilier : *dolium* – sigillée sud-gauloise – une monnaie (conservée par le propriétaire, M. Bergogne).

Inventeurs de l'information : A. Bergogne (propriétaire) ; J.-C. Bessac (céramologie et datation).

Bibliographie : Provost 1999b.

273 : Prouvessac II

Commune : Montpezat (MON 020)

Statut et datation : *petit habitat, ou annexe agraire, de l'Antiquité tardive. Possible fréquentation du site au néolithique.*

Surface en ha : 0,1

Contexte sitologique : col de Perdigaille, sur le versant occidental du Puech de Cambroux, surplombant la vallée de l'Aigalade. Calcaire lacustre du Ludien (e7). Sol brunifié d'érosion, calcaire.

Géographie historique : à proximité d'un carrefour de 4 chemins, dont l'un dessert, au nord, le site antique de Prouvessa (COM 012) avant de se raccorder à la D999 (voie qui relie Nîmes aux Cévennes).

Vestiges : *tegulae*.

Mobilier : amphore africaine – amphore bétique tardive – amphore tarraconnaise – céramique néolithique – céramique claire récente – céramique commune à pisolithes.

Inventeurs de l'information : R. Bonnaud et C. Raynaud 1997-2001.

274 et 275 : Olivettes IA et IB

Commune : Mudaison (MUD 002A et 002B)

Statut et datation : *établissement agricole ayant connu deux phases d'occupation (fouille de E. Henry en 2003) : le premier état comprend un bâtiment du I^{er} siècle, pourvu d'une annexe adossée à l'un de ses murs, d'un bassin destiné à la préparation d'huile ou de vin, au sein d'un enclos maçonné comportant un puits ; le second état, daté des IV^e et V^e siècles, correspond à un bâtiment, construit sur les structures antérieures arasées, associé à deux annexes, et pourvu d'une nécropole familiale (?), le tout dans un enclos. Notons que le site a fait l'objet d'une occupation diffuse au néolithique puis pendant la période*

républicaine (les vestiges anciens ont été repérés par C. Jandot en 2001).

Surface en ha : 0,05

Contexte sitologique : plaine littorale. Limons marneux, formations colluviales du Quaternaire ancien (C_{xv}). Sol fersiallitique caillouteux (Arnal 1984, n° 39).

Géographie historique : au bord d'un chemin d'exploitation, qui, au nord, rejoint Mudaison, et, au sud, se connecte au Cami Salinié.

Vestiges (fouille) :

Batiments du I^{er} siècle : blocs grossièrement équarris – moellons – mortier de chaux – *tegulae* et *dolium* (en réemploi) – enduit de mortier hydraulique (bassin). Hypothèse : élévation en matériaux périssables (terre et/ou bois).

Batiments des IV^e-V^e siècles : dalles de calcaire sciées (fondations) – solins de pierres sèches – *tegulae* (en réemploi) – terre crue – torchis.

Aire funéraire : amphore – *tegulae* (coffre) – cuve (réemploi) – bois.

Mobilier : amphore italique et céramique non tournée (mobilier résiduel, dispersé sur l'ensemble du site) – céramiques gallo-romaines – amphore africaine – céramique commune à pisolithes – céramique estampée grise – déchets de découpe de feuille de bronze (activité domestique : chaudronnerie, réparation de petits objets) – perles de verre (tombes).

Inventeurs de l'information : F. Favory et C. Raynaud 1986 ; C. Jandot, en collaboration avec C. Raynaud 2001 (diagnostic) ; E. Henry 2003 (fouille).

Bibliographie : Vial 2003.

276 : Planas 1

Commune : Mudaison (MUD 012)

Statut et datation : *habitat du III^e siècle, associé à des fossés (fouille M. Piskorz et O. Vidal 1996). Le site a fait l'objet d'une occupation antérieure puisqu'une*

structure en creux, non identifiée, datée du I^{er} siècle, ainsi qu'une tombe à incinération, du I^{er} ou du II^e siècle, ont été localisées à proximité des vestiges.

Surface en ha : 0,03 (pour les structures en dur repérées lors du diagnostic de 1996).

Contexte sitologique : versant occidental d'une légère dépression dans laquelle coule le ruisseau d'Aigues-Vives. Alluvions modernes (Fz). Contact entre un sol brun calcaire épais, limoneux ou limono-argileux, sur accumulation calcaire de sols fersiallitiques tronqués et un sol d'apport alluvial, peu évolué, limoneux ou limono-argileux (Arnal 1984, n° 23 et n° 12).

Géographie historique : desservi par deux chemins dont la D24, qui constitue un élément de l'itinéraire appelé Carriérasse ; ce chemin longe notamment le site de Moulines (LA 008), contemporain de MUD 012.

Vestiges :

Prospection : moellons – *tegulae* – briques – tesselles de mosaïque.

Fouille diagnostique : quatre murs (blocs de calcaire liés au mortier de chaux et de sable pour les fondations, moellon liés au mortier de chaux pour l'assise) – *tegulae* – deux colonnes en calcaire froid (dont une entière : 2,60 m. sur 0,32 m.) élargies aux extrémités pour former un tore – adobe surcuite (structure de combustion ?) – coffre en tuile couvert par un morceau d'amphore (tombe).

Mobilier : *dolium* – amphore italique – amphore gauloise – sigillée italique – sigillée sud-gauloise – céramique commune calcaire – céramique commune sableuse – céramique commune à pisolithes oxydante et réductrice – scories de fer.

Inventeurs de l'information : F. Favory et C. Raynaud 1990 (prospection) ; M. Piskorz et O. Vidal 1996 (fouille diagnostique).

Bibliographie : Vial 2003.

277 : Les Plantiers

Commune : Mudaison (MUD 018)

Statut et datation : établissement, de nature indéterminée (annexe agraire ?), non localisé à l'occasion des fouilles (Mercier 1993), associé à des structures agraires (fossés, linéaire et circulaire, saignées de cultures, fosse à dolium) ayant fonctionné de 50 de notre ère au début du V^e siècle. Le fossé linéaire respecte l'orientation du réseau centurié Nîmes A. Précisons qu'une étude du parcellaire, par analyse morphologique et par filtrage optique, antérieure à la fouille, avait permis de mettre en évidence l'organisation d'une centurie du réseau Nîmes A, dans laquelle s'inscrit le site (Charraut et al. 1992).

Surface en ha : 0,1 (par défaut)

Contexte sitologique : plaine littorale, légère éminence en bordure de la vallée alluviale du Bérange (cours actuel à 400 m. à l'est). Limons marneux, formations colluviales du Quaternaire ancien (Cxv). Contact entre un sol fersiallitique très lessivé, à pseudo-gley plus ou moins développé, limono-sableux sur épandage à niveau de cailloutis et un sol fersiallitique recarbonaté, limoneux (Arnal 1984, n° 47 et 38).

Géographie historique : desservi par un chemin (« chemin des Plantiers » selon le cadastre napoléonien).

Vestiges : moellons en calcaire tendre (pierre de castries) – mortier gardant l'empreinte de pierres – béton de tuileau – torchis – *tegulae* – *imbrices*.

Mobilier : *dolium* (30 fragments dont 1 fr. de petit *dolium* peigné) – amphore gauloise (28 fr.) – amphore bétique (8 fr. dont 3 de A-BET Dr23) – amphore africaine (161 fr. dont 2 fr. de A-AFR 25/1 et 2 fr. de A-AFR 25/3) – amphore lusitanienne (5 fr. dont 1 fr. de A-LUS A51c) – amphore tarraconaise (1 fr.) – sigillée sud-gauloise (2 fr. dont 1 fr. de SIG-SG Dr37a) – céramique claire D (8 fr. dont deux fr. d'assiette CLAIR-D 59) – céramique luisante (15 fr. dont 1 fr. de

gobelet LUIS 62) – céramique africaine de cuisine (1 fr. de couvercle AF-CUI 196 et 1 fr. de AF-CUI 23A) – céramique non tournée du Languedoc oriental (16 fr. dont 2 fr. d’urne CNT-ROL A1 et 3 fr. d’écuelle CNT-ROL C11) – céramique claire récente (67 fr. dont 1 fr. de mortier CL-REC 19a) – céramique claire engobée (22 fr. dont 3 fr. de bol caréné CL-ENG B6, 1 fr. de gobelet CL-ENG G3 et 1 fr. de plat CL-ENG C6) – céramique commune sableuse réductrice (3 fr.) et oxydante (1) – céramique commune à engobe micacé (14 fr. dont 3 fr. de plat COM-E-M C2, 2 fr. de marmite COM-E-M B2 et 1 fr. d’urne proche de PISO-A10) – céramique oxydante micacée (2 fr.) – céramique kaolinitique (12 fr. dont 1 fr. d’urne KAOL A3 et 1 fr. de cruche KAOL F1) – céramique fumigée (2 fr.) – céramique à points de chaux (6 fr.) – 4 fr. de lampe à huile - 10 fr. de verre – 1 bouchon – 1 peson en tuile taillée – 1 clou.

Inventeurs de l’information : F. Favory et C. Raynaud 1990 (propection) ; D. Charrault, F. Favory, C. Raynaud *et al.* 1992 (vestiges de la centuriation antique) ; C. Mercier 1993 : céramologie et datation (fouille).

Bibliographie : Charrault *et al.* 1992 ; Vial 2003.

278 : Aubettes 1

Commune : Mudaison (MUD 019)

Statut et datation : *Annexe agraire du Haut-Empire.*

Surface en ha : 0,16

Contexte sitologique : plaine littorale, au sommet d’une éminence qui domine la vallée alluviale d’Aigues-Vives. Limons marneux, formations colluviales du Quaternaire ancien (C_{xv}). Sol brun calcaire épais, sur accumulation calcaire de sols fersiallitiques tronqués, limoneux à limono-argileux (Arnal 1984, n° 23).

Géographie historique : à 70 m. du « Chemin de Mas de Cannes à Baillargues » (plan cadastral

napoléonien) qui dessert le site gallo-romain de Las Courregeas I (MUD 025) ; à 100 m. de l’actuelle D106E, qui pérennise l’ancien chemin de Mudaison à Montpellier.

Vestiges : moellons (calcaire dur, calcaire tendre, molasse) – *tegulae*.

Mobilier : *dolium* (en gros fragments, abondants) – amphore gauloise – amphore africaine – sigillée italique – sigillée sud-gauloise – céramique commune – fragment de meule en basalte.

Inventeurs de l’information : F. Favory et C. Raynaud 1990.

Bibliographie : Vial 2003.

279 : Courregeas I

Commune : Mudaison (MUD 025)

Statut et datation : *annexe agraire, du Haut-Empire. Site fréquenté à la fin de l’Age du Fer.*

Surface en ha : 0,2

Contexte sitologique : plaine littorale, sur une légère éminence, en bordure de la vallée alluviale du ruisseau d’Aigues-Vives. Limons marneux, formations colluviales du Quaternaire ancien (C_{xv}). Sol fersiallitique recarbonaté, limoneux (Arnal 1984, n° 38).

Géographie historique : à 20 m. du « Chemin de Mas de Cannes à Baillargues » (plan cadastral napoléonien).

Vestiges : moellons – *tegulae* – 3 tesselles de mosaïque.

Mobilier : *dolium* – amphores – sigillée sud-gauloise – parois fines – céramique africaine de cuisine – céramique commune sableuse – céramique commune à pisolithes réductrice – céramique non tournée – fragment de meule en basalte.

Inventeurs de l’information : F. Favory et C. Raynaud 1990.

Bibliographie : Vial 2003.

280 : Valignac II

Commune : Mudaison (MUD 027)

Statut et datation : *habitat occupé du milieu du I^{er} siècle au milieu du II^e siècle.*

Surface en ha : 0,28

Contexte sitologique : plaine littorale, en bordure de la vallée alluviale du ruisseau d'Aigues-Vives. Limons marneux, formations colluviales du Quaternaire ancien (C_{xv}). Sol brun calcaire épais, sur accumulation calcaire de sols fersiallitiques tronqués, limoneux à limono-argileux (Arnal 1984, n° 23).

Géographie historique : au bord d'un chemin d'exploitation.

Vestiges : moellons – *tegulae* – béton de tuileau – fragment de tuyau.

Mobilier : *dolium* – amphore italique – amphore gauloise – amphore bétique – amphore africaine – sigillée sud-gauloise – céramique africaine de cuisine – céramique commune sableuse – céramique commune à pisolithes réductrice et oxydante – fragment de meule en basalte.

Inventeurs de l'information : F. Favory et C. Raynaud 1990.

Bibliographie : Vial 2003.

281 : Jourdanel I

Commune : Mudaison (MUD 036)

Statut et datation : *ferme ou annexe agraire du Haut-Empire (I^{er} et II^e siècles).*

Surface en ha : 0,05

Contexte sitologique : plaine littorale, au bord de la vallée alluviale du Bérange. Limons marneux, formations colluviales du Quaternaire ancien (C_{xv}). Sol fersiallitique caillouteux (Arnal 1984, n° 39).

Géographie historique : à 100 m. de la D106, qui relie Saint-Brès à Mudaison puis Candillargues.

Vestiges : moellons – *tegulae*.

Mobilier : amphore bétique – amphore gauloise – amphore tarraconaise – céramique claire récente – céramique commune sableuse.

Inventeur de l'information : C. Raynaud 2003.

282 : L'Auroux II

Commune : Saint-Aunès (AUN 008)

Statut et datation : *habitat dispersé de la deuxième moitié du I^{er} siècle de notre ère.*

Surface en ha : 0,4

Contexte sitologique : plaine littorale, en bordure de la vallée du Salaison. Limons marneux, formations colluviales du Quaternaire ancien (C_{xv}). Contact entre un sol brun calcaire épais, limoneux ou limono-argileux, sur accumulation calcaire de sols fersiallitiques tronqués et un sol fersiallitique limono-argileux, sur limons marneux (Arnal 1984, n° 23 et 42).

Géographie historique : situé à un carrefour formé par trois chemins ; à 800 m. de MAU 098 et 650 m. de MAU 092, avec lesquels il est en relation directe.

Vestiges : moellons (rares) – *tegulae*.

Mobilier : *dolium* (rare) – amphores – céramique fine – céramique commune – deux fragments de meule en basalte.

Inventeurs de l'information : F. Favory et C. Raynaud 1990.

Bibliographie : Vial 2003.

283 : Les Plans I

Commune : Saint-Aunès (AUN 009)

Statut et datation : *habitat dispersé de la 2nde moitié du I^{er} siècle de notre ère.*

Surface en ha : 0,2

Contexte sitologique : plaine alluviale, en bordure de la vallée alluviale de la Cadoule. Limons marneux, formations colluviales du Quaternaire ancien (C_{xv}).

Sol d'apport alluvial, limono-argileux (Arnal 1984, n° 10).

Géographie historique : aucun rapport à la voierie.

Vestiges : moellons (nombreux) – pierres taillées – *tegulae*.

Mobilier : *dolium* (abondant) – amphore fuselée – amphore gauloise – amphore bétique – sigillée sud-gauloise – commune calcaire – commune sableuse.

Inventeurs de l'information : F. Favory et C. Raynaud 1990.

Bibliographie : Vial 2003.

284 : Saint-Aunès / Mas de Sapte

Commune : Saint-Aunès (AUN 011)

Statut et datation : *habitat, situé au pied de l'église de Saint-Aunès, au sud de l'agglomération actuelle, occupé depuis le V^e siècle. La céramique découverte dans ce secteur fournit un terminus ante quem au XII^e siècle, avec un probable hiatus.*

Surface en ha : 1 (par défaut : établissement en lisière du village)

Contexte sitologique : piémont de la butte de Saint-Aunès. Sables et argiles jaunes astiens (p2). Contact entre un sol brun calcaire épais, limoneux ou limono-argileux, sur accumulation calcaire de sols fersiallitiques tronqués et un sol fersiallitique très lessivé, à pseudo-gley plus ou moins développé, limono-sableux sur épandage à niveau de cailloutis (Arnal 1984, n° 23 et 47).

Géographie historique : au bord d'un chemin.

Vestiges : moellons – *tegulae*.

Mobilier : *dolium* (rare, fragments roulés) – amphore africaine – amphore orientale – céramique claire B et luisante – céramique claire D – céramique commune sableuse – céramique commune à pisolithes oxydante et reductrice – céramique commune kaolinitique – céramique commune sableuse à décor poli.

Inventeurs de l'information : F. Favory et C. Raynaud 1990.

Bibliographie : Vial 2003.

285 : Tauran IV

Commune : Saint-Aunès (AUN 015)

Statut et datation : *petit habitat occupé du milieu du I^{er} siècle au milieu du II^e siècle.*

Surface en ha : 0,03

Contexte sitologique : plaine littorale, en bordure de la vallée alluviale de la Balaurie. Limons marneux, formations colluviales du Quaternaire ancien (Cxv). Sol fersiallitique très lessivé, à pseudo-gley plus ou moins développé, limono-sableux sur épandage à niveau de cailloutis (Arnal 1984, n° 47).

Géographie historique : à 50 m. de deux chemins qui forment une patte d'oie à l'ouest de l'établissement ; l'un d'eux, l'itinéraire méridional, dessert MAU 098, MAU 099 et AUN 008 et tient lieu de limite communale entre Mauguio et Saint-Aunès.

Vestiges : moellons – *tegulae*.

Mobilier : amphores dont 3 fragments d'amphore gauloise – sigillée sud-gauloise (10 fr. dont 3 de SIG-SG 37a) – céramique à pâte claire (12 fr. : bords et fonds et 29 fr. de panses) – céramique commune sableuse grise (28 fr.) – « sigillée claire » (5 fr. d'écuelles) – céramique « grise fine de type paléochrétien, sans décor » (4 fr.) – un fragment de tôle en bronze.

Inventeurs de l'information : P.-Y. Genty 1977 ; C. Raynaud (datation).

286 : Grand Ravanel

Commune : Saint-Aunès (AUN 016)

Statut et datation : *petit établissement, peut-être annexe agraire, occupé du milieu du I^{er} siècle au milieu du II^e siècle.*

Surface en ha : 0,03

Contexte sitologique : plaine, à 400 m. du Salaison. Alluvions modernes (Fz). Sol brun calcaire épais, limoneux, parfois légèrement caillouteux (Arnal 1984, n° 26).

Géographie historique : à 70 m. d'un chemin d'exploitation qui prolonge (malgré le hiatus provoqué par le passage de la voie ferrée) l'ancien chemin de Verchamp à Doscare (Berthelé 1928) ; cet itinéraire dessert les sites de Serane II (CLL 021), Sarnelly (MPL 014) et Laurignargues (CLL 004) ; il marque la limite communale entre Montpellier et Castelnau-le-Lez.

Vestiges : moellons – *tegulae*.

Mobilier : *dolium* – amphore italique (2 fragments résiduels) – amphores de type indéterminé – sigillée sud-gauloise.

Inventeurs de l'information : G. Escallon 1993 ; C. Raynaud (datation).

Bibliographie : Vial 2003.

287 : Les Chênes

Commune : Saint-Aunès (AUN 018)

Statut et datation : *petit établissement, à vocation agricole, du Haut-Empire.*

Surface en ha : 0,02

Contexte sitologique : plaine, en bordure de la vallée alluviale de la Balaurie. Limons marneux, formations colluviales du Quaternaire ancien (C_{xv}). Sol fersiallitique très lessivé, limono-sableux, sur cailloutis siliceux épais (Arnal 1984, n° 48).

Géographie historique : au bord d'un chemin d'exploitation.

Vestiges : moellons de calcaire dur et tendre – *tegulae* (plus de 50 fragments).

Mobilier : *dolium* (10 gros fr.) – sigillée sud-gauloise de la période flavienne (collectée par le propriétaire).

Inventeurs de l'information : M. P. Martin, propriétaire ; C. Raynaud 1990.

Bibliographie : Vial 2003.

288 : Les Pradels I

Commune : Saint-Brès (BRE 003)

Statut et datation : *habitat dispersé (ferme ?), occupé du I^{er} siècle au III^e siècle.*

Surface en ha : 0,2

Contexte sitologique : plaine. Limons marneux, formations colluviales du Quaternaire ancien (C_{xv}). Sol brun calcaire épais, limoneux ou limono-argileux, sur accumulation calcaire de sols fersiallitiques tronqués (Arnal 1984, n° 23).

Géographie historique : à 50 m. d'un chemin d'exploitation.

Vestiges : moellons – *tegulae*.

Mobilier : amphore africaine (7 fragments) – amphore bétique (3 fr.) – amphore gauloise (3 fr.) – amphore tarraconaise (2 fr.) – sigillée sud-gauloise (8 fr. dont 1 fr. de SIG-SG Dr37c) – céramique claire récente (15 fr.) – céramique africaine de cuisine (1 fr. AF-CUI 196) – céramique commune kaolinique (8 fr. dont KAOL A3 et A8) – céramique sableuse oxydante (10 fr. type SABL-OR A9) et réductrice (3 fr. type SABL-OR A7) – 1 scorie de fer.

Inventeur de l'information : C. Raynaud 2003.

Bibliographie : Vial 2003.

289 : Cammaou I

Commune : Saint-Christol (CHR 007)

Statut et datation : *annexe agraire occupée du milieu du I^{er} siècle au début du II^e siècles.*

Surface en ha : 0,02

Contexte sitologique : sommet du Puech du Bois de l'Hopital, qui domine la vallée du Vidourle. Marnes de

l'Oligocène, contenant localement des lentilles de conglomérat (g). Sol fersiallitique très lessivé, limono-sableux, caillouteux (Arnal 1984, n° 46).

Géographie historique : au bord d'un chemin d'exploitation.

Vestiges : moellons de calcaire dur – blocs de molasse exogène – *tegulae* – *imbrices*.

Mobilier : *dolium* (29 fragments) – amphore gauloise – amphore tarraconaise – sigillée sud-gauloise (SIG-SG Dr24/25b et Dr37) – céramique commune à points de chaux – meule en basalte (2 fr.).

Inventeur de l'information : C. Raynaud 2000.

Bibliographie : Vial 2003.

290 : Frêne d'Astier II

Commune : Saint-Christol (CHR 012)

Statut et datation : *annexe agraire (installation de stockage agricole) occupée du milieu du I^{er} siècle au début du II^e siècles.*

Surface en ha : 0,04

Contexte sitologique : sommet du puech du Frêne d'Astier. Marnes de l'Oligocène, contenant localement des lentilles de conglomérat (g). Sol brun calcaire limono-argileux, à forte charge de galets calcaires (Arna 1984, n° 67).

Géographie historique : aucun rapport à la voierie.

Vestiges : moellons de calcaire dur – blocs de molasse – *tegulae*.

Mobilier : *dolia* (50 fragments) – sigillée sud-gauloise – céramique commune claire – commune sableuse oxydante. Total : 60 fr.

Inventeur de l'information : C. Raynaud 2000.

Bibliographie : Vial 2003.

291 : Bois de l'Hopital

Commune : Saint-Christol (CHR 013)

Statut et datation : *annexe agraire du Haut-Empire.*

Surface en ha : 0,02

Contexte sitologique : versant septentrional du Puech de l'Hopital. Marnes de l'Oligocène, contenant localement des lentilles de conglomérat (g). Sol brun calcaire épais, limono-argilo-sableux, très caillouteux (Arnal 1984, n° 24).

Géographie historique : à 50 m. d'un chemin d'exploitation.

Vestiges : *tegulae* (rares).

Mobilier : *dolium* (11 fragments) – trois coupelles dont une en sigillée sud-gauloise, type SIG-SG Ri 8b (coupelle complète en trois gros fragments).

Inventeurs de l'information : L. Vanmalle (années 1970) ; C. Raynaud 2000.

Bibliographie : Vial 2003.

292 : La Bruyère I

Commune : Saint-Christol (CHR 017)

Statut et datation : *ferme du Haut-Empire. Fréquentation du site à la fin du IV^e siècle.*

Surface en ha : 0,08

Contexte sitologique : lisière nord de la Plaine de la Bruyère, surface légèrement inclinée vers le sud. Contact entre les marnes de l'Oligocène, contenant localement des lentilles de conglomérat (g) et les limons marneux du Quaternaire ancien (C_{xv}). Sol brun calcaire peu épais, limono-sableux (Arnal 1984, n° 19).

Géographie historique : au croisement de deux chemins dont le chemin de Montaud à Lunel (chemin dit des Coustoulis sur plan de la CNARBRL), qui s'inscrit dans un itinéraire qui longe, au sud, les sites antiques de La Bruguière I (VER 009) et Mas Blanc (VER 001), avant de bifurquer soit vers Luel-Viel soit vers le site médiéval de Saint-Paul (LV SP-05).

Vestiges : moellons de calcaire tendre – *tegulae*.

Mobilier : *dolium* – amphore gauloise – amphore bétique – amphore tarraconaise (dont A-TAR Pa1) – amphore africaine - sigillée sud-gauloise (SIG-SG 24/25b et 37b) – céramique africaine de cuisine (AF-CUI 23b) – céramique à pâte claire récente – céramique commune sableuse – céramique kaolinitique du Haut-Empire – céramique commune à pisolithes oxydante.

Inventeur de l'information : C. Raynaud 2000.

Bibliographie : Vial 2003.

293 : La Bruyère IV

Commune : Saint-Christol (CHR 020)

Statut et datation : *petit établissement agricole, annexe technique ou habitat temporaire, occupé du I^{er} siècle avant notre ère à la fin du I^{er} siècle de notre ère.*

Surface en ha : 0,02

Contexte sitologique : plaine de la Bruyère, légèrement inclinée vers le nord. Limons marneux du Quaternaire ancien (C_{xv}). Sol brun calcaire peu épais, limono-sableux (Arnal 1984, n° 19).

Géographie historique : aucun rapport à la voirie.

Vestiges : rares fragments d'*imbrex*.

Mobilier : *dolium* (12 fr.) – amphore italique – amphore bétique – amphore tarraconaise – amphore africaine – céramique non tournée – sigillée sud-gauloise – céramique commune sableuse – céramique commune à pâte claire récente.

Inventeur de l'information : C. Raynaud 2000.

Bibliographie: Nuninger 2002 ; Vial 2003.

294 : Pioch Benezech I

Commune : Saint-Christol (CHR 029)

Statut et datation : *petit habitat ou annexe agraire, de la fin du IV^e ou du début du V^e siècle.*

Surface en ha : 0,1

Contexte sitologique : légère éminence, au nord de la Plaine de la Bruyère. Marnes de l'Oligocène, contenant localement des lentilles de conglomérat (g). Sol brun calcaire peu épais, limono-sableux (Arnal 1984, n° 19).

Géographie historique : carrefour de trois chemins d'exploitation.

Vestiges : aucun matériau visible (vigne non labourée).

Mobilier : amphore africaine – céramique commune à pisolithes.

Inventeur de l'information : C. Raynaud 2000.

Bibliographie : Vial 2003.

295 : Cammaou IV

Commune : Saint-Christol (CHR 040)

Statut et datation : *habitat gallo-romain, occupé de 50 à 120. Possible relation avec une épitaphe trouvée 300 m. au nord.*

Surface en ha : 0,05

Contexte sitologique : versant sud du Puech du Bois de l'Hopital. Marnes de l'Oligocène, contenant localement des lentilles de conglomérat (g). Sol brun calcaire peu épais, limono-sableux (Arnal 1984, n° 19).

Géographie historique : aucun rapport à la voirie.

Vestiges : moellons de calcaire dur – *tegulae*.

Mobilier :

Habitat : *dolium* – amphore italique – amphore gauloise – amphore bétique – amphore tarraconaise – sigillée sud-gauloise (SIG-SG Dr37) – céramique à pâte claire récente - céramique africaine de cuisine (AF-CUI 26 et 196) – sigillée claire B – céramique commune sableuse – céramique commune micacée – meule en basalte (1 fr.) – fond de balsamaire en verre.

Secteur de la nécropole (découvertes anciennes et prospections 2000) : *dolium* (2 fr.) – amphore gauloise (1 fr.) – céramique commune sableuse oxydante du Haut-Empire (1 fr.) – stèle rectangulaire à sommet

cintré, portant l'épithète de *T. Tertulla* (Raynaud 2000 : 4).

Inventeur de l'information : C. Raynaud 2000.

Bibliographie : Vial 2003.

296 : Missargues

Commune : Saint-Geniès des Mourgues (GEN 001)

Statut et datation : *habitat occupé aux IV^e-V^e siècles puis aux XI^e-XII^e siècles* (villa Missianicas, mentionnée en 1099 : Chalon, Florenson 2002).

Surface en ha : 0,1 par défaut pour l'Antiquité tardive, 1 pour le site médiéval

Contexte sitologique : petit bassin au sein des collines de la garrigue. Contact entre le conglomérat polygénique de l'Eocène inférieur (grès à quartz rose et argiles jaunes : e4-1) et un affleurement de marnes blanches et de calcaires lacustres blancs du Lutétien (e5). Au nord, sol brun calcaire, rendzines, limono-argileux (Arnal 1984, n° 67) ; au sud, sol brun calcaire mince, limono-argileux, caillouteux (Arnal 1984, n° 65).

Géographie historique : carrefour remarquable puisque 5 chemins aboutissent au site ; traversé par la D54, qui dessert Lunel-Viel, et par la D105, qui relie le site à la voie Domitienne.

Vestiges : moellons – *tegulae*.

Mobilier : amphore africaine (5 fr.) – céramique commune à pisolithes (3 fr. dont plat PISO C2b) – céramique kaolinitique (12 fr. dont type CATHMA 5b) – céramique commune sableuse (10 fr. dont type CATHMA 2) – céramique kaolinitique oxydante (8 fr. dont type 4 de l'Uzège) – céramique claire grise (14 fr.).

Inventeurs de l'information : F. Favory et C. Raynaud 1986 ; M. Assénat 1987.

Bibliographie : Assénat 1989 ; Vial 2003 ; Raynaud 2007.

297 : Mas de Vincent

Commune : Saint-Geniès des Mourgues (GEN 004)

Statut et datation : *annexe agraire, occupée de 50 à 120.*

Surface en ha : 0,02 (visibilité médiocre)

Contexte sitologique : versant occidental du Puech des Vignes de Missargues. Affleurement de marnes blanches et de calcaires lacustres blancs du Lutétien (e5). Sol brun calcaire, rendzines, limono-argileux (Arnal 1984, n° 67).

Géographie historique : au bord d'un chemin d'exploitation.

Vestiges : *tegulae* – *imbrices*.

Mobilier : *dolium* – sigillée gauloise (2 fr. dont type SIG-SG Dr37).

Inventeur de l'information : M. Assénat 1987.

Bibliographie : Assénat 1989 ; Vial 2003 ; Raynaud 2007.

298 : Les Condamines

Commune : Saint-Geniès des Mourgues (GEN 005)

Statut et datation : *annexe agraire du V^e siècle.*

Surface en ha : 0,01

Contexte sitologique : versant occidental du vallon dans lequel coule le ruisseau de Font rouge, affluent de la Viredonne. Conglomérat polygénique de l'Eocène inférieur (grès à quartz rose et argiles jaunes : e4-1). Sol brun calcaire mince, limono-argileux, caillouteux (Arnal 1984, n° 65).

Géographie historique : aucun rapport à la voierie.

Vestiges : moellons de calcaire dur – *tegulae* – *imbrices*.

Mobilier : *dolium* (5 fr.) – amphore africaine (1 fr.) – céramique commune à pisolithes (3 fr. dont type PISO-A11).

Inventeur de l'information : M. Assénat 1987.

Bibliographie : Assénat 1989 ; Vial 2003 ; Raynaud 2007.

299 : Lauriol I

Commune : Saint-Geniès des Mourgues (GEN 006)

Statut et datation : *habitat occupé du II^e siècle avant notre ère au V^e ou au VI^e siècle ; présence d'une nécropole tardo-antique.*

Surface en ha : 0,7

Contexte sitologique : bassin de garrigue. Marnes de l'Oligocène, contenant localement des lentilles de conglomérat (g). Sol brun calcaire, rendzines, limono-argileux (Arnal 1984, n° 67).

Géographie historique : à 100 m. d'une voie.

Vestiges : moellons de calcaire dur – seuil monolithe (découverte ancienne) – *tegulae* (habitat et tombes) – *imbrices*.

Mobilier : *dolium* – amphore italique – amphore gauloise – amphore bétique – amphore africaine – céramique campanienne – céramique non tournée du Languedoc oriental – sigillée sud-gauloise – céramique africaine de cuisine – commune claire – céramique commune sableuse – céramique commune à pisolithes - 3 urnes (dépôt votif) – meule en basalte.

Inventeur de l'information : M. Assénat 1987.

Bibliographie : Assénat 1989 ; Nuninger 2002 ; Vial 2003 ; Raynaud 2007.

300 : Lauriol II

Commune : Saint-Geniès des Mourgues (GEN 007)

Statut et datation : *petit habitat ou annexe agraire du Haut-Empire.*

Surface en ha : 0,45

Contexte sitologique : bassin de garrigue. Marnes de l'Oligocène, contenant localement des lentilles de

conglomérat (g). Sol brun calcaire, rendzines, limono-argileux (Arnal 1984, n° 67).

Géographie historique : au bord d'un chemin d'exploitation.

Vestiges : moellons de calcaire dur – *tegulae* – *imbrices*.

Mobilier : *dolium* – amphore gauloise – amphore bétique – amphore africaine – sigillée sud-gauloise – céramique commune sableuse.

Inventeur de l'information : M. Assénat 1987.

Bibliographie : Assénat 1989 ; Raynaud 2007.

301 : Mas des Renards

Commune : Saint-Geniès des Mourgues (GEN 009)

Statut et datation : *habitat du V^e siècle.*

Surface en ha : 0,3

Contexte sitologique : bassin de garrigue, vallonné. Marnes de l'Oligocène, contenant localement des lentilles de conglomérat (g). Sol brun calcaire, rendzines, limono-argileux (Arnal 1984, n° 67).

Géographie historique : à moins de 50 m. d'un chemin d'exploitation.

Vestiges : moellons de calcaire dur – *tegulae* – *imbrices*.

Mobilier : *dolium* – amphore bétique – amphore africaine – sigillée claire D – céramique commune à pisolithes – meule en basalte.

Inventeur de l'information : M. Assénat 1987.

Bibliographie : Assénat 1989 ; Vial 2003 ; Raynaud 2007.

302 : Les Grands Champs IV

Commune : Saint-Geniès des Mourgues (GEN 015)

Statut et datation : *annexe agraire du IV^e siècle (dépendance de Missargues GEN 001 ?).*

Surface en ha : 0,01

Contexte sitologique : terrasse dominant le Dardaillon-ouest. Limons marneux : formation colluviale du quaternaire ancien (Cxv). Sol brun calcique épais, limoneux à limono-argileux, à accumulation calcaire (Arnal 1984, n° 31).

Géographie historique : au bord d'un chemin qui rejoint la voie Domitienne, à 850 m. au sud.

Vestiges : éclats de calcaire dur et tendre – *tegulae*.

Mobilier : *dolium* (13 fr.) – amphore africaine – céramique commune à pisolithes.

Inventeur de l'information : C. Raynaud.

Bibliographie : Raynaud 2007.

303 : Parran IA

Commune : Saint-Just (SJU 002A)

Statut et datation : *habitat dispersé occupé aux V^e-VI^e siècle. Réoccupé aux X^e-XI^e siècles.*

Surface en ha : 0,3

Contexte sitologique : littoral lagunaire, au centre d'une faible éminence. Limons marneux : formation colluviale du quaternaire ancien (Cxv). Sol brun calcaire épais, limoneux ou limono-argileux, sur accumulation calcaire de sols fersiallitiques tronqués (Arnal 1984, n° 23).

Géographie historique : au bord du chemin vicinal qui pérennise sans doute un itinéraire antique (il dessert le site de La Piscine à Lansargues avant de gagner Saint-Nazaire-de-Pezan).

Vestiges : rares (probable construction en matériaux périssables).

Mobilier : amphore africaine – céramique à pisolithes – céramique claire D – céramiques grises à décor lissé – céramique kaolinitique.

Inventeurs de l'information : A. Girard 1984 ; F. Favory et C. Raynaud 1988.

Bibliographie : Vial 2003 ; Raynaud 2007.

304 : Obilion

Commune : Saint-Just (SJU 004)

Statut et datation : *habitat gallo-romain puis médiéval. L'occupation est mal cernée tant du point de vue spatial que chronologique mais c'est entre le VIII^e et le XIV^e siècle que cet établissement connaît son développement maximal : le site correspond en effet au village disparu de Saint-Pierre d'Obilion. Il est mentionné d'abord comme simple lieu-dit en 896 ; en 1168, un texte du cartulaire de Maguelone fait référence à son église dédiée à Saint-Pierre ; c'est seulement en 1257 que le qualificatif de villa lui est attribué.*

La continuité de l'occupation entre l'Antiquité et le Moyen Age n'est pas avérée. Par ailleurs, le site a également été fréquenté pendant le II^e Age du Fer.

Surface en ha : 1

Contexte sitologique : plaine, en lisière de la vallée fossile du Dardaillon-ouest. Limons marneux : formation colluviale du Quaternaire ancien (Cxv). Sol brun calcaire épais, limoneux ou limono-argileux, sur accumulation calcaire de sols fersiallitiques tronqués (Arnal 1984, n° 23).

Géographie historique : carrefour remarquable de 8 chemins, dont un chemin creux qui conduit à une avancée fossile de l'étang de Mauguio, située à moins de 800 m. du site, parfois interprétée comme une zone portuaire.

Vestiges : moellons (abondants) – *tegulae* (rares).

Mobilier : *dolium* – céramique non tournée – amphore gauloise – amphore africaine – sigillée sud-gauloise – céramique commune claire – céramique claire D – céramique luisante – céramique carolingienne peinte – céramique kaolinitique – céramique sableuse grise à décor lissé – glaçurée de l'Uzège.

Inventeurs de l'information : F. Favory et C. Raynaud 1988.

Bibliographie : Vial 2003 ; Raynaud 2007.

305 : Pont Trinquat I

Commune : Saint-Just (SJU 009)

Statut et datation : *habitat occupé du I^{er} siècle au V^e siècle.*

Surface en ha : 0,6

Contexte sitologique : plaine littorale, légère éminence au bord du Dardaillon-ouest. Alluvions modernes (Fz). Contact entre un sol brun calcaire modal épais, limoneux ou limono-argileux et un sol d'apport alluvial, peu évolué, limoneux ou limono-argileux (Arnal 1984, n° 23 et 12).

Géographie historique : traversé par un chemin d'exploitation ; à 150 m. du Cami Salinié.

Vestiges : moellons – *tegulae* (abondants).

Mobilier : amphore massaliète (3 fr.) – amphore italique (5 fr.) – amphore gauloise (6 fr. de A-GAUL 1 et 4) – amphore bétique (1 fr. de A-BET Dr20) – amphore africaine (24 fr.) – amphore de type indéterminé (5 fr.) – céramique non tournée (2 fr.) – céramique campanienne (2 fr.) – sigillée sud-gauloise (6 fr. : SIG-SG Dr27 et Dr37) – céramique claire D (6 fr. : CLAIR-D 59, 61 et 70) – africaine de cuisine (6 fr. : AF-CUI 23, 196 et 197) – céramique claire B/luisante (20 fr. : CLAIR-B 8 et 50 et LUIS-37a) – céramique commune à pâte calcaire (20 fr.) – céramique commune à pâte calcaire engobée (3 fr.) – céramique commune fumigée (3 fr.) – céramique commune sableuse (22 fr.) – céramique commune à pisolithes (38 fr. dont 30 fr. à post-cuisson oxydante) – céramique sableuse micacée (1 fr.) – marmite à gros dégraissant (1 fr.) – céramique à glaçure plombifère (1 fr.). Total 181 fr.

Inventeurs de l'information : A. Girard 1980 ; F. Favory et C. Raynaud 1988.

Bibliographie : Favory *et al.* 1994b ; Vial 2003 ; Raynaud 2007.

306 et 307 : Bouscaillon I-III A et B

Commune : Saint-Just (SJU 015-017 A et 015-017 B)

Statut et datation : *habitat de type villa, occupé au I^{er} siècle puis aux IV^e – V^e siècles.*

Surface en ha : 1

Contexte sitologique : littoral lagunaire. Limons marneux : formation colluviale du Quaternaire ancien (C_{xv}). Contact entre un sol d'apport alluvial, peu évolué, limoneux ou limono-argileux, à l'ouest, et un sol brun calcaire modal épais, limoneux ou limono-argileux, à l'est (Arnal 1984, n° 12 et 23).

Géographie historique : au bord d'un chemin qui dessert, au sud, l'établissement de Parran IA (SJU 002).

Vestiges : moellons de calcaire dur et de molasse – torchis (abondant) – *tegulae*.

Mobilier : *dolium* - amphore africaine – amphore gauloise – amphore bétique – amphore de type indéterminé – céramique commune à pisolithes – céramique commune calcaire – céramique claire C – scories de fer.

Inventeurs de l'information : A. Girard 1980 ; F. Favory et C. Raynaud 1988.

Bibliographie : Vial 2003 ; Raynaud 2007.

308 : Cristoulet II

Commune : Saint-Nazaire de Pezan (SNZ 001)

Statut et datation : *habitat occupé du Ve siècle au XIe siècle.*

Surface en ha : 0,75

Contexte sitologique : plaine, en lisière de la dépression de l'Hournède, à 140 m. du cours d'eau fossile du Dardaillon. Limons marneux : formation colluviale du Quaternaire ancien (C_{xv}). Sol fersiallitique, limoneux, souvent recarbonaté (Arnal 1984, n° 38).

Géographie historique : au bord d'un chemin.

Vestiges : moellons – quelques pierres taillées – *tegulae*.

Mobilier : *dolium* – amphore africaine – céramique commune à pisolithes – céramique kaolinitique – commune sableuse réductrice et oxydante – céramique sableuse à décor poli (productions médiévales type CATHMA 4 à 8). Total : 255 fr.

Inventeurs de l'information : F. Favory et C. Raynaud 1989.

Bibliographie : Vial 2003 ; Raynaud 2007.

309 : Port Dur I, II, III

Commune : Saint-Nazaire de Pezan (SNZ 002-007-008)

Statut et datation : *habitat groupé, avec installations portuaires, occupé aux IV^e-V^e siècles.*

Surface en ha : 1,2

Contexte sitologique : zone lagunaire. Colmatage lacustre (Pz). Sol salin à pseudo-gley de surface, limono-argileux (Arnal 1984, n° 58).

Géographie historique : desservi par un chemin.

Vestiges : *tegulae* (quelques fragments).

Mobilier : *dolium* – amphore africaine (cylindrique) – amphore bétique (type A-BET 51) – amphore orientale – céramique claire D – céramique claire B-luisante – céramique commune sableuse – céramique commune à pisolithes oxydante. Total : 286 fr. (dont 90 % d'amphores).

Inventeurs de l'information : F. Favory et C. Raynaud 1989.

Bibliographie : Favory *et al.* 1994a ; Raynaud 2007.

310 : Saint-Nazaire

Commune : Saint-Nazaire de Pezan (SNZ 014)

Statut et datation : *établissement occupé depuis le V^e siècle ; habitat groupé tardo-antique, auquel se rattache la nécropole de l'Antiquité tardive des Bosques, puis village médiéval.*

Surface en ha : 1

Contexte sitologique : plaine littorale, au bord de la vallée alluviale du Dardaillon. Contact entre les alluvions modernes (Fz) et les limons marneux (formation colluviale du Quaternaire ancien : Cxv). Contact entre un sol d'apport alluvial, peu évolué, limoneux ou limono-argileux et un sol fersiallitique, limoneux, souvent recarbonaté (Arnal 1984, n° 12 et 38).

Géographie historique : desservi par 5 chemins.

Vestiges : moellons – *tegulae* – six sarcophages paléochrétiens (couvertles à acrotères) découverts à proximité de l'église.

Mobilier : *dolium* – amphore africaine – céramique commune à pisolithes – céramique luisante – céramique carolingienne peinte – céramique sableuse réductrice – céramique sableuse à décor poli. Total : 71 fr. dont 60 pour le haut Moyen Age (productions CATHMA 2 et 4 à 8).

Inventeurs de l'information : A. Girard, L. Amblard, C. Raynaud 1982 ; F. Favory et C. Raynaud 1989.

Bibliographie : Vial 2003 ; Raynaud 2007.

311 : Grande Currade I-II

Commune : Saint-Nazaire de Pezan (SNZ 016-17)

Statut et datation : *habitat groupé des V^e-VI^e siècles, avec une importante activité de stockage (port ?).*

Surface en ha : 1,5

Contexte sitologique : zone lagunaire. Contact entre les limons marneux (formation colluviale du Quaternaire ancien : Cxv) et le colmatage lacustre (Pz). Sol d'apport alluvial, limono-argileux, sur paléosol à

accumulation calcaire, à fort caractère d'hydromorphie, souvent légèrement salés (Arnal 1984, n° 14).

Géographie historique : au bord d'un chemin.

Vestiges : moellons – *tegulae*.

Mobilier : *dolium* – amphore bétique – amphore africaine – céramique claire D – céramique luisante – céramique commune à pisolithes – céramique kaolinitique. Total : 1056 fr. dont 893 fr. d'amphores (soit 80 % des céramiques).

Inventeurs de l'information : F. Favory et C. Raynaud 1989.

Bibliographie : Vial 2003 ; Raynaud 2007.

312 : Grande Currade III

Commune : Saint-Nazaire de Pezan (SNZ 018)

Statut et datation : *habitat dispersé (dépendant de SNZ 016-017 ?) des V^e-VI^e siècles.*

Surface en ha : 0,1

Contexte sitologique : zone lagunaire. Contact entre les limons marneux (formation colluviale du Quaternaire ancien : Cxv) et le colmatage lacustre (Pz). Sol d'apport alluvial, limono-argileux, sur paléosol à accumulation calcaire, à fort caractère d'hydromorphie, souvent légèrement salés (Arnal 1984, n° 14).

Géographie historique : au bord d'un chemin d'un chemin vicinal, qui dessert le village de Saint-Nazaire de Pezan au nord.

Vestiges : *tegulae*.

Mobilier : *dolium* – amphore africaine – céramique fine – céramique commune à pisolithes.

Inventeurs de l'information : F. Favory et C. Raynaud 1989.

Bibliographie : Vial 2003 ; Raynaud 2007.

313 : Hournède C

Commune : Saint-Nazaire de Pezan (SNZ 023C)

Statut et datation : *établissement de type indéterminé, occupé aux II^e-I^{er} siècles avant notre ère. Les investigations menées par les membres du Groupe Archéologique Painlevé ont permis de préciser les phases d'occupation du site. Les prospections ont révélé que le secteur a fait l'objet d'une occupation antérieure au cours du II^e Age du Fer. Quant aux sondages, ils ont prouvé que ce lieu est fréquenté, de manière intermittente, depuis le Bronze final II.*

Surface en ha : 0,09

Contexte sitologique : zone palustre en bordure de l'étang de l'Or. Contact entre les limons marneux (formation colluviale du Quaternaire ancien : Cxv) et le colmatage lacustre (Pz). Sol d'apport alluvial, limono-argileux, sur paléosol à accumulation calcaire, à fort caractère d'hydromorphie, souvent légèrement salés (Arnal 1984, n° 14).

Géographie historique : aucun rapport à la voierie.

Vestiges : aucun.

Mobilier : céramique non tournée – mortier massaliète – amphore italique – céramique campanienne à vernis noir.

Inventeurs de l'information : H. Prades et le groupe archéologique Painlevé (prospections 1969-1976 ; sondages 1973).

Bibliographie : C. Raynaud et H. Savay-Guerraz *in* Dedet *et al.* 1985, III ; Vial 2003 ; Raynaud 2007.

314 : Puech Coucut

Commune : Saint-Sériès (SER 003)

Statut et datation : *petit habitat du Haut-Empire.*

Surface en ha : 0,02

Contexte sitologique : terrasse dominant la vallée du Vidourle ; site localisé à 100 m. du ruisseau de Courchamp. Alluvions rissiennes du Vidourle : sables, graviers, galets (Fx). Sol brun calcaire peu épais, sablo-argileux, caillouteux (Arnal 1984, n° 20).

Géographie historique : aucun rapport à la voierie.

Vestiges : blocs de pierre froide – moellons en calcaire coquillier – fragment de béton de tuileau – mortier – dalle de calcaire – *tegulae*.

Mobilier : *dolium* (abondant, gros fragments) – amphore bétique (2 fr.) – céramique commune sableuse (1 type SABL-OR E1) – céramique commune claire (1 fr.).

Inventeurs de l'information : J.-L. Fiches 1979 ; F. Favory et C. Raynaud 1987.

Bibliographie : Vial 2003 ; Raynaud 2007.

315 : Plan Pioch Coucut I

Commune : Saint-Sériès (SER 013)

Statut et datation : *annexe agraire, probablement occupée au I^{er} siècle.*

Surface en ha : 0,01

Contexte sitologique : terrasse dominant le lit majeur du Vidourle. Calcaires et marnes de l'Hauterivien indifférencié (n3a). Sol brun calcaire peu épais, sablo-argileux, caillouteux (Arnal 1984, n° 20).

Géographie historique : au bord d'un chemin d'exploitation qui longe la terrasse.

Vestiges : moellons – *tegulae*.

Mobilier : *dolium* – amphore gauloise. Indices médiévaux hétérogènes.

Inventeur de l'information : C. Raynaud 1999.

Bibliographie : Raynaud 2007.

316 : Le Vidourle I

Commune : Saint-Sériès (SER 014)

Statut et datation : *habitat dispersé ou annexe agraire occupé à deux reprises : aux I^{er} siècle avant notre ère- I^{er} siècle de notre ère, puis aux X^e-XII^e siècles (deuxième phase qui semble plus dense).*

Surface en ha : 0,02

Contexte sitologique : au pied de la terrasse dominant le Vidourle. Contact entre les calcaires et marnes de l'Hauterivien indifférencié (n3a) et les alluvions du Vidourle (Fz). Sol brun calcaire peu épais, sablo-argileux, caillouteux (Arnal 1984, n° 20).

Géographie historique : aucun rapport à la voierie.

Vestiges : moellons – *tegulae*.

Mobilier : *dolium* (abondant) – amphore italique (3 fr.) – amphore tarraconaise (3 fr.) – amphore bétique (2 fr.) – amphore africaine (2 fr.) – céramique campanienne A (4 fr. dont type CAMP A36) – céramique non-tournée (dont CNT-LOR U5) – sigillée sud-gauloise (1 fr.) – céramique commune claire (9 fr.) – céramique commune sableuse (4 fr. dont type SABL-OR A2 et A8) – céramique kaolinitique (12 fr. dont types 3, 5 et 7) – glaçurée de l'Uzège (2 fr.).

Inventeur de l'information : C. Raynaud 1999.

Bibliographie : Vial 2003 ; Raynaud 2007.

317 : La Sergue I

Commune : Saint-Sériès (SER 019)

Statut et datation : *habitat dispersé ou annexe agraire occupé au I^{er} siècle avant et/ou au I^{er} siècle de notre ère.*

Surface en ha : 0,01 (par défaut : une partie du site est peut-être masquée par un chemin)

Contexte sitologique : versant occidental de la Combe d'Aunès. Marnes de l'Oligocène, contenant localement des lentilles de conglomérat (g). Sol fersialitique limono-sableux, caillouteux (Arnal 1984, n° 46).

Géographie historique : au bord du chemin vicinal, qui relie Vêrargues à Saint-Sériès.

Vestiges : moellons – *tegulae*.

Mobilier : *dolium* (5 fr.) – amphore gauloise (3 fr.) – amphore bétique (2 fr.) – sigillée sud-gauloise (3 fr.) – céramique commune calcaire (4 fr.).

Inventeur de l'information : C. Raynaud 1999.

Bibliographie : Vial 2003 ; Raynaud 2007.

318 : La Jasse Ia

Commune : Saint-Sériès (SER 020A)

Statut et datation : *habitat occupé du IV^e au VI^e siècle ; réoccupation du XI^e au XII^e siècle. Traces de fréquentation antérieure (amphore massaliète).*

Surface en ha : 0,4

Contexte sitologique : butte située à l'extrémité nord de la terrasse dominant la vallée du Vidourle. Calcaires marneux de l'Hauterivien (n3). Sol brun calcaire, sablo-argileux, caillouteux, sur marnes et petits bancs de calcaire (Arnal 1984, n° 20).

Géographie historique : au bord du chemin de Saturargues à la Roque.

Vestiges : moellons – *tegulae*.

Mobilier : *dolium* – amphore massaliète – amphore africaine – amphore bétique – amphore orientale – céramique claire D – céramique estampée grise – céramique commune à pisolithes – céramique kaolinitique – scories de fer. Total : 145 fr.

Inventeur de l'information : C. Raynaud 1999.

Bibliographie : Vial 2003 ; Raynaud 2007.

319 : Saint-Félix II

Commune : Saint-Sériès (SER 025)

Statut et datation : *batiment (dont trois pièces ont été dégagées à l'occasion de la fouille) associé à des aménagements agraires (fossé, fossé-drain, saignées de plantation, chemin) : le mobilier trouvé dans le comblement d'un fossé est daté du II^e siècle. Le site est réoccupé au Moyen Age : bâtiment (en matériaux périssables : torchis et enduit) situé à proximité d'une nécropole.*

Surface en ha : 0,01

Contexte sitologique : versant oriental du Puech du Bois de l'Hopital. Contact entre des calcaires marneux de l'Hauterivien (n3) et des marnes de l'Oligocène, contenant localement des lentilles de conglomérat (g). Sol brun calcaire peu épais, sablo-argileux, caillouteux (Arnal 1984, n° 64).

Géographie historique : au bord d'un carrefour formé par deux chemins d'exploitation, dont l'un s'inscrit dans un itinéraire ancien, reliant Sommières à Lunel (aujourd'hui remplacé par la D34).

Vestiges (fouille) : mur à double parement, construit en blocs de calcaire dur, avec blocage interne de petits éclats de matériaux et de terre - *tegulae*.

Mobilier (fouille) :

Murs : amphore gauloise – amphore bétique – céramique calcaire réductrice.

Fossés antiques : *dolium* – amphores italique, gauloise (dont 1 A-GAUL 4), tarraconaise – sigillée sud-gauloise (2 assiettes SIG-SG Dr18b) – céramique commune calcaire réductrice – céramique commune sableuse (1 urne SABL-OR A7) – céramique claire récente.

Inventeur de l'information : C. Mercier 1995.

Bibliographie : Vial 2003.

320 : Plan du Roi

Commune : Saturargues (SAT 003)

Statut et datation : *habitat dispersé des I^{er}-II^e siècles.*

Surface en ha : 0,25

Contexte sitologique : terrasse dominant la vallée du Vidourle. Alluvions rissiennes du Vidourle : sables, graviers, galets (Fx). Sol brun calcaire, à exohydromorphie de profondeur, limono-sableux à argileux (Arnal 1984, n° 30).

Géographie historique : situé au carrefour de deux chemins, le site est traversé par un chemin de crête et

longé au nord par un chemin vicinal qui dessert Saint-Christol.

Vestiges : moellons – *tegulae*.

Mobilier : amphore bétique (7 fr.) – amphore gauloise (8 fr.) – amphore tarraconaise (1 fr.) – céramique non tournée (5 fr. dont CNT LOR C4) – sigillée sud-gauloise (4 fr. dont SIG-SG Dr 15a1, 27 et 37b) – céramique claire B (2 fr. dont CLAIR-B 8 et 15) – céramique africaine de cuisine (AF-CUI 197) – céramique commune claire (16 fr.) – céramique micacée (1 fr.) – céramique à points de chaux (2 fr.) – céramique sableuse (4 fr.) – céramique commune à pisolithes oxydantes (1 fr. type PISO B5b) – scorie de fer (1).

Inventeurs de l'information : F. Favory et C. Raynaud 1987.

Bibliographie : Vial 2003 ; Raynaud 2007.

321 : Saturargues

Commune : Saturargues (SAT 004)

Statut et datation : *village occupé depuis l'Antiquité tardive, mais le site est fréquenté depuis le I^{er} siècle.*

Surface en ha : 0,24

Contexte sitologique : colline. Calcaires et marnes de l'Hauterivien (n3). Contact entre un sol brun calcaire peu épais, sablo-argileux, caillouteux et un sol brun calcaire, à exohydromorphie de profondeur, limono-sableux à argileux (Arnal 1984, n° 20 et 30).

Géographie historique : au carrefour du chemin vicinal reliant Vérargues et Villetelle par Saturargues, et de l'ancien itinéraire desservant Lunel-Viel, par Saint-Paul.

Vestiges : *tegulae*.

Mobilier : amphores africaine (10 fr. dont A-AFR 27a), bétique (3 fr. type A-BET Dr23) – sigillée sud-gauloise (3 fr. dont SIG-SG Dr18a) – céramique claire B (3 fr. dont CLAIR-B 7) – céramique claire D (2 fr.

dont CLAIR-D 67) – céramique commune sableuse (6 fr. dont type SABL-OR F5) – céramique commune à pisolithes oxydante et réductrice (15 fr. dont PISO B5a, B5b et C2b) – céramique kaolinitique (44 fr. dont types CATHMA 3, 5 et 8) – céramique claire carolingienne peinte (1 fr.) – diverses productions des XIV^e-XVI^e siècles.

Inventeurs de l'information : F. Favory et C. Raynaud 1987.

Bibliographie : Vial 2003 ; Raynaud 2007.

322 : Saint-Paul I

Commune : Saturargues (SAT 010)

Statut et datation : *annexe agraire occupée au I^{er} siècle de notre ère.*

Surface en ha : 0,05

Contexte sitologique : colline de la Costière lunelloise. Calcaires marneux de l'Hauterivien (n3). Sol brun calcaire mince, rendzines et minéraux bruts d'érosion, limono-argileux, caillouteux (Arnal 1984, n° 64).

Géographie historique : au bord d'un chemin, qui s'inscrit dans un itinéraire ancien, reliant Sommières à Lunel (aujourd'hui remplacé par la D34).

Vestiges : *tegulae* – *imbrices*.

Mobilier : *dolium* (abondant) – amphore gauloise – amphore bétique – sigillée sud-gauloise – céramique commune claire récente – céramique commune sableuse.

Inventeurs de l'information : K. Roger, A. Garnotel et B. Sachot 1995

Bibliographie : Vial 2003 ; Raynaud 2007.

323 : Les Fans II

Commune : Saturargues (SAT 020)

Statut et datation : *petit établissement (annexe agraire ?) du I^{er} siècle.*

Surface en ha : 0,01

Contexte sitologique : bassin, au pied de la colline qui porte le village de Saturargues. Alluvions modernes (Fz). Sol brun calcaire sablo-argileux, caillouteux (Arnal 1984, n° 20).

Géographie historique : à moins de 50 m. d'un chemin qui longe le village de Saturargues par le nord ; à moins de 100 m. d'un chemin qui aboutit au Vidourle.

Vestiges : *tegulae* (gros fragments concentrés).

Mobilier : *dolium* (gros fragments) – céramique commune à points de chaux (1 fr. de P-CHAUX C1).

Inventeur de l'information : C. Raynaud 1999.

Bibliographie : Vial 2003 ; Raynaud 2007.

324 : Camp Rouget

Commune : Saussines (SAU 001)

Statut et datation : *habitat occupé au I^{er} siècle de notre ère. Trace de fréquentation pendant la période républicaine.*

Surface en ha : 0,2 (visibilité médiocre)

Contexte sitologique : coteau situé au nord du bassin du Ribansol. Calcaires de l'Oligocène supérieur du bassin de Salinelles (g3a). Sol d'érosion peu épais.

Géographie historique : aucun rapport à la voierie.

Vestiges : *tegulae*.

Mobilier :

Prospection 1962-1968 : *dolium* – amphores – un peson – une aiguille – une statuette en os (hauteur 15 cm.) – deux monnaies (une de Nîmes, une de Trajan).

Prospection 1987 : *dolium* – amphore – sigillée – céramique commune – fragment de mortier.

Inventeurs de l'information : J. Giry 1962-1968 ; F. Favory et C. Raynaud 1987 ; Raynaud 2000b.

Bibliographie : Vial 2003.

325 : La Maisonnette I

Commune : Sommières (SOM 001)

Statut et datation : *habitat du I^{er} siècle de notre ère.*

Surface en ha : 0,02

Contexte sitologique : vallée du ruisseau des Corbières, à 100 m. du ruisseau. Alluvions modernes (Fz). Sol d'apport alluvial.

Géographie historique : au bord d'un chemin, qui dessert Sommières, en coupant par le sud du plateau qui porte en partie l'agglomération.

Vestiges : moellons – fragment de colonne en pierre de Junas – *tegulae*.

Mobilier : sigillée sud-gauloise (indices rares : problème de visibilité).

Inventeur de l'information : J.-L. Fiches 1980.

Bibliographie : Provost 1999b.

326 : La Maisonnette II

Commune : Sommières (SOM 002)

Statut et datation : *petit établissement à vocation agricole, occupé du milieu du I^{er} siècle à la fin du IV^e siècle.*

Surface en ha : 0,05

Contexte sitologique : bas de versant de la vallée du ruisseau des Corbières. Contact entre les calcaires molassiques du Burdigalien supérieur (m1b3) et les alluvions modernes (Fz). Sol brun calcaire peu épais (Arnal 1984, n° 66).

Géographie historique : au bord d'un chemin qui longe le bas du versant.

Vestiges : éclats de calcaire – *tegulae*.

Mobilier : *dolium* (abondant) – sigillée sud-gauloise – céramique luisante – céramique commune sableuse – céramique commune à pisolithes.

Inventeurs de l'information : F. Lavergne 1980 ; C. Raynaud 1995.

Bibliographie : Provost 1999b.

327 : Magarnaud IB

Commune : Sommières (SOM 005B)

Statut et datation : *petit établissement (ferme ? habitat ?) occupé à deux reprises, au V^e siècle avant notre ère (SOM 005A) puis au I^{er} siècle de notre ère (occupation plus ténue).*

Surface en ha : 0,08

Contexte sitologique : versant situé à l'extrémité méridionale du plateau de Sommières ; à 300 m. du Vidourle. Marnes bleues sableuses du Burdigalien moyen (m1b2). Sol brun calcaire peu épais (Arnal 1984, n° 66).

Géographie historique : au bord d'un chemin qui longe le Vidourle, en rive gauche.

Vestiges : éclats de calcaire (rares) – *tegulae* (abondantes).

Mobilier : *dolium* (abondant) – amphore étrusque amphore massaliète – amphore gauloise – amphore bétique – céramique non tournée – sigillée sud-gauloise – céramique commune claire récente – céramique commune kaolinitique – verre (fragment de col d'urne).

Inventeurs de l'information : C. Raynaud et M. Gummy 1995 ; C. Raynaud 1999.

Bibliographie : Provost 1999b ; Nuninger 2002..

328 : Thommières I (Cazalet III)

Commune : Sommières (SOM 007)

Statut et datation : *petit établissement à vocation agricole, occupé au I^{er} siècle.*

Surface en ha : 0,01

Contexte sitologique : versant méridional du plateau dominant le Vidourle (Roc de Massereau), à 220 m. du Vidourle et à 200 m. du ruisseau des Corbières. Molasse calcaréo-gréseuse du Burdigalien inférieur (m1b1). Sol brun calcaire peu épais (Arnal 1984, n° 66).

Géographie historique : au bord d'un chemin qui longe le Vidourle, en rive gauche.

Vestiges : moellons (rares) – *tegulae*.

Mobilier : *dolium* – amphore italique – amphore bétique – amphore gauloise – amphore tarraconaise – céramique non tournée – céramique commune claire récente – céramique commune sableuse.

Inventeurs de l'information : F. Lavergne 1980 ; C. Raynaud 1995.

Bibliographie : Provost 1999b.

329 : Thommières II (Cazalet IV)

Commune : Sommières (SOM 008)

Statut et datation : *petit établissement à vocation agricole, occupé au I^{er} siècle.*

Surface en ha : 0,01

Contexte sitologique : versant méridional du plateau dominant le Vidourle (Roc de Massereau), à 170 m. du Vidourle. Molasse calcaréo-gréseuse du Burdigalien inférieur (m1b1). Sol brun calcaire peu épais (Arnal 1984, n° 66).

Géographie historique : au bord du chemin qui dessert la vallée du ruisseau des Corbières ; à moins de 100 m. d'un chemin qui longe le Vidourle, en rive gauche.

Vestiges : moellons (rares) – *tegulae* (rares).

Mobilier : *dolium* – sigillée sud-gauloise.

Inventeurs de l'information : F. Lavergne 1980 ; C. Raynaud 1995.

Bibliographie : Provost 1999b.

330 : Cazalet I

Commune : Sommières (SOM 009)

Statut et datation : *petit établissement à vocation agricole, occupé au I^{er} siècle.*

Surface en ha : 0,01

Contexte sitologique : versant méridional du plateau dominant le Vidourle (Roc de Massereau), à 150 m. du ruisseau des Corbières. Contact entre la molasse calcaréo-gréseuse du Burdigalien inférieur (m1b1) et les alluvions modernes (Fz). Sol brun calcaire peu épais (Arnal 1984, n° 66).

Géographie historique : au bord d'un chemin, qui rejoint l'itinéraire desservant la vallée du ruisseau des Corbières ; à moins de 50 m. d'un chemin qui longe le Vidourle, en rive gauche.

Vestiges : moellons (rares) – *tegulae* (rares).

Mobilier : *dolium* – amphore tarraconaise – céramique non tournée – sigillée sud-gauloise.

Inventeurs de l'information : F. Lavergne 1980 ; C. Raynaud 1999.

Bibliographie : Provost 1999b.

331 : Cazalet II

Commune : Sommières (SOM 010)

Statut et datation : *petit établissement à vocation agricole, occupé au I^{er} siècle.*

Surface en ha : 0,01

Contexte sitologique : vallée alluviale du ruisseau des Corbières, à 75 m. du ruisseau. Alluvions modernes (Fz). Sol alluvial.

Géographie historique : au bord d'un croisement de deux chemins, l'un connecté à l'itinéraire qui dessert la vallée du ruisseau des Corbières, l'autre qui longe le Vidourle, en rive gauche.

Vestiges : moellons (rares) – *tegulae* (rares).

Mobilier : *dolium* – sigillée sud-gauloise.

Inventeur de l'information : F. Lavergne 1980.

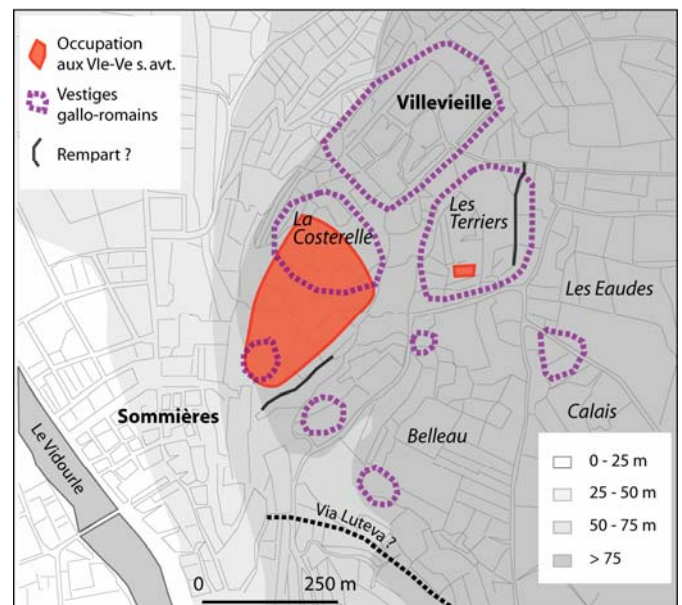
Bibliographie : Provost 1999b.

332 : Sommières - Villevieille

Commune : Sommières (SOM 006)

Statut et datation : *oppidum occupé au Chalcolithique puis à partir de 525 avant notre ère jusqu'à la fin de l'Antiquité. Le maintien d'une occupation pendant le haut Moyen Age n'est pas avéré mais l'état de conservation du pont antique de Sommières, qui suppose un entretien constant de cette infrastructure, constitue un indice en faveur de cette hypothèse.*

L'établissement chalcolithique occupe 2 à 3 ha sur le rebord occidental du plateau. Le mobilier correspondant à cette occupation, des outils lithiques (deux plaquettes de silex blond de Salinelles, ainsi que des fragments de lames de silex et de racloir) et des céramiques (deux boutons, une oreille de préhension, une anse verticale), présente un faciès fontbuxien. Le site éponyme se trouve d'ailleurs sur le territoire de la commune de Villevieille : cette proximité ainsi que la faiblesse des indices plaident en faveur d'une simple fréquentation du site (Py, Tendille 1975).



Les phases d'occupation de l'oppidum de Villevieille-Sommières (d'après M. Monteil et C. Raynaud in Fiches 2002a).

Pour la période d'occupation suivante, entre 525 et 350 avant notre ère, les témoignages sont plus abondants. Les traces d'habitat correspondant à la phase -525/-450 sont des fonds de cabanes taillés dans le rocher ; elles devaient comporter des élévations en matériaux périssables (terre et bois). La phase suivante, -450/-350, n'a pas livré de vestiges mais l'abondance des céramiques atteste d'une continuité de l'habitat. Les structures correspondantes pourraient avoir pris la forme de cases de pierres sèches. De cette période date une sculpture fruste, dont le style, rappelle les simulacres sculptés, qui, à Entremont, accompagnent les entailles céphaliformes destinées à accueillir les crânes des personnages honorés ou divinisés : cette sculpture a été découverte en bordure d'une parcelle (n° 443) où ont été recueillies des amphores étrusques et de la céramique non tournée. Autre artefact daté du I^{er} Age du Fer : une fosse fouillée par J.-M. Pène en 2001 (parcelle 492). Les céramiques des VI^e-IV^e siècles, de la céramique attique à vernis noir, des amphores ionio-massaliètes, de rares amphores étrusques, des céramiques grecques d'occident – pseudo-ionienne à bandes ou à pâte claire, grise monochrome-, des amphores massaliètes en abondance, attestent de la fonction de « site- relais du commerce massaliote », « de marché de seconde zone », remplie par Villevieille. Toutefois, le type d'habitat, ainsi que la production de céramique non tournée, indiquent que l'oppidum reste fondamentalement indigène pendant cette période (Py, Tendille 1975 : 61).

Selon M. Py et C. Tendille, le site est abandonné entre le milieu du IV^e siècle et le début du I^{er} siècle avant notre ère. Un sondage réalisé en 2002 dans le secteur de la Costerelle semble confirmer cette analyse. Toutefois, d'autres observations récentes fragilisent cette assertion : en 1992, le creusement d'une piscine

(parcelle 459) a permis de mettre au jour des traces d'occupation datées des III^e-II^e siècles (importants déchets de faune, céramique campanienne A, amphores massaliètes et italiques) ; un sondage réalisé par C. Mercier (parcelle 22) a par ailleurs révélé l'existence d'une construction en bois et en terre (murs d'adobe ?), pourvue d'un sol en terre et un foyer, abandonnée au II^e siècle avant notre ère ; enfin, la parcelle 17 a livré quelques documents du II^e Age du Fer, à l'occasion des prospections conduites en 1999 par C. Raynaud. Aussi serions-nous tentée de suivre L. Nuninger qui postule une continuité de l'occupation entre le IV^e et le I^{er} siècle (Nuninger 2002). Toutefois, nous sommes peut-être en présence d'une occupation ponctuelle, ce qui signifierait un effacement temporaire de Villevieille en tant qu'agglomération.

Concernant l'enceinte, dont l'existence n'avait pu être prouvée à l'occasion des investigations de M. Py, les fouilles de 2003 fournissent peut-être un indice puisqu'elles ont permis de dégager le parement d'un mur, construit en blocs calcaires bruts de taille et en moyen appareil, jusque là masqué par un important pierrier situé en bordure du secteur des terriers, à l'est de l'oppidum (M. Monteil 2003, SRA). Ce mur, bordé par une rue empierrée, serait, selon M. Monteil, l'enceinte de l'agglomération du I^{er} siècle avant notre ère. Signalons que le plateau présente un relief escarpé sur son versant occidental, de sorte que l'oppidum était naturellement défendu sur le flanc ouest.

Les vestiges de l'époque républicaine et du Haut-Empire occupent 15 à 17 ha : l'agglomération s'étend désormais sur le plateau (Villevieille et le quartier de Coustourelle à Sommières), dans le vallon des Eaudes et sur le tènement de Calais. La fouille du secteur de Terriers a montré que l'habitat se développe au détriment d'un espace agraire (trous de poteaux, fosses à dolia, saignées de plantation), sans doute périurbain. Au I^{er} siècle avant notre ère, l'agglomération comptait au moins un édifice public puisque C. Mercier a identifié les vestiges d'une construction monumentale à

savoir les imposantes fondations de deux murs parallèles, distants de 4,7 mètres, construits avec des blocs de calcaire coquillier en grand appareil, ainsi qu'un fragment de corniche et un haut relief représentant un mufle de lion ; ces éléments de décoration attestent de l'opulence de cette construction (parcelle 459). Selon J.-C. Bessac, les techniques de construction employées dans les fondations sont de tradition hellénistique (C. Mercier 1994, SRA). Cet ensemble architectural se poursuit, semble-t-il, dans la parcelle 492, où un mur en grand appareil a été localisé à l'occasion d'un sondage (J.-M. Pène 2001, SRA). Par ailleurs, c'est dans la parcelle voisine (jardin Moutin) qu'un nombre important d'ornements a été découvert au XIX^e siècle : deux ou trois bases de colonnes à deux tores, un angle de chapiteau corinthien, au moins sept fragments de corniche en marbre auxquels s'ajoute le buste du flamme municipal, Publius (Heuzey 1904). D'autres trouvailles pourraient donner une indication sur la fonction du bâtiment (même si ces ornements sont susceptibles de provenir des riches domus voisines) : en effet, la nature du mobilier, une statue couverte d'une dépouille d'animal, figurant peut-être Sylvain, un fragment d'une statue de Mercure – à savoir une main tenant un bourse dédicacée par Q. Servaeus Reburus, C.I.L. XII 5951 -, une copie médiocre d'un Apollon archaïque (selon E. Espérandieu), une tête d'Attis, d'un Bacchus enfant, et une statue de déesse (Déméter, Cérès ou l'Abondance) pourrait signaler que nous sommes en présence d'un sanctuaire. En revanche, l'habitat du I^{er} siècle avant notre ère est mal documenté (C. Mercier 1994 ; M. Monteil 2000, 2001 et 2003 ; M.-L. Hervé 2002) : il semble que les murs soient construits selon une technique mixte, associant la pierre (au moins pour les fondations) et les matériaux périssables (bois et terre) ; les sols sont en terre battue ; des fours, foyers et fosses sont souvent associés à ces bâtiments. Ce type de construction perdure au I^{er} siècle de notre ère, dans une partie de l'agglomération. Ainsi en est-il

d'un habitat situé au sud-est, au niveau du tènement de Calais (parcelles 103-104) : de cette construction, datée des I^{er} siècle avant notre ère-I^{er} siècle de notre ère, ont été conservés des murs, des éléments de dallage et un four domestique, associés à un fragment de statue en calcaire et de la céramique campanienne (A. Pottrain 1975). De même, le secteur des Terriers fournit un type de construction proche dans sa partie sud. Des habitats avec murs en pierres, à liant de terre, sols en terre battue, foyer, four mobile en dolium y ont été découverts : ils présentent la particularité de bénéficier d'une couverture en tuile et d'enduits pariétaux polychromes. Le contraste est donc grand avec les trois maisons situées au nord du secteur : disposant d'une surface de 500 m² pour la plus grande, de 280 m² et 256 m² pour les deux maisons qui partagent un même îlot, elles présentent un plan méditerranéen : deux d'entre elles s'ouvrent sur une cour-jardin entourée de tous côtés d'une galerie à portique tandis que, dans la troisième, c'est sur trois côtés que se distribuent les pièces. Les murs sont recouverts d'enduits peints tandis qu'une partie des sols a reçu une couverture, soit en terre battue, soit, le plus souvent en terrazzo décoré d'incrustations de tesselles. Les espaces de réception sont identifiables par leur position axiale dans le plan-masse et le soin apporté à leur décoration - mosaïques polychromes ou en béton de tuileau à décor géométrique (M. Monteil 2001, SRA). Un autre quartier urbain, présentant également une certaine mixité – habitats modestes et maisons à décor luxueux – a été repéré dans le tènement de la Costerelle (M.-L. Hervé 2002, SRA). D'autres habitations luxueuses ont été localisées dans le reste de l'agglomération. Signalons ainsi qu'en 1958, le domaine de Lentillac (château de Calès sur la carte IGN) a livré une mosaïque à décor rayonnant, deux bases de colonnes ainsi que de la céramique ; le secteur comportait également un puits maçonné de plan carré, comportant du mobilier augustéen. Enfin,

dans le village de Villevieille, C. Raynaud a recensé 6 lieux de découverte de mosaïque.

Les secteurs des terriers et de la Costerelle comportent également des constructions que leur structure apparente à des bâtiments publics. Ainsi, dans la zone 5 de la fouille des Terriers, M. Monteil a mis au jour une cour dallée, limitée par des blocs (stylobate ?), entouré sur les côtés par une galerie à sol de béton. Les murs permettent de restituer de vastes espaces (40 et 70 m²). Dans le secteur de la Costerelle, c'est une construction en opus vittatum, avec enduits peints de qualité qui pourrait avoir le statut de bâtiment public. Si celui repéré par C. Mercier fonctionne encore au I^{er} siècle, nous serions en présence d'un vaste espace public, qui se distribuerait d'ouest en est, et de part et d'autre du chemin des Terriers.

Nous ne connaissons pas les activités artisanales exercées par la population de l'agglomération : toutefois, une structure, repérée dans la zone 2 des Terriers, pourrait être interprétée comme un bâtiment technique. Comportant un vaste creusement de forme quadrangulaire, elle a reçu un puissant radier constitué de blocs et de moellons. Il en va de même d'un important four découvert à l'emplacement d'un impluvium : il pouvait être destiné à la cuisson de tuiles ou de céramiques (M. Monteil 2003, SRA). Enfin, parce que les prospections ont permis de recueillir des tessons d'amphores italiques, bétiques et tarraconaise (tènements des Coustourelles et de Belleau à Sommières, parcelles, parcelle 23, dans le secteur des Terriers à Villevieille), il est possible de considérer que les échanges avec la Méditerranée occidentale sont très développés du I^{er} siècle avant notre ère au II^e siècle. Notons que la présence de sigillée sud-gauloise et d'amphores gauloises dans le secteur des Terriers montre que les échanges se font également avec le reste de la province.

La fouille du secteur des Terriers a également mis en évidence l'existence d'une voirie constituée de 3 rues empierrées, orientées est-ouest, distantes d'environ 50

m., sans doute connectées sur un axe nord-sud, situé à l'emplacement de l'actuel chemin des Terriers ; la voirie est complétée par un système de passages d'échelle. De même, l'ensemble repéré dans le secteur de la Costerelle s'organiserait en 13 îlots, distribués selon un plan d'ensemble assez régulier. Il semble donc que l'agglomération bénéficiait d'une trame urbaine cohérente. Enfin, dans les deux secteurs, un système d'égout et de collecte des eaux de ruissellement a été mis en évidence.

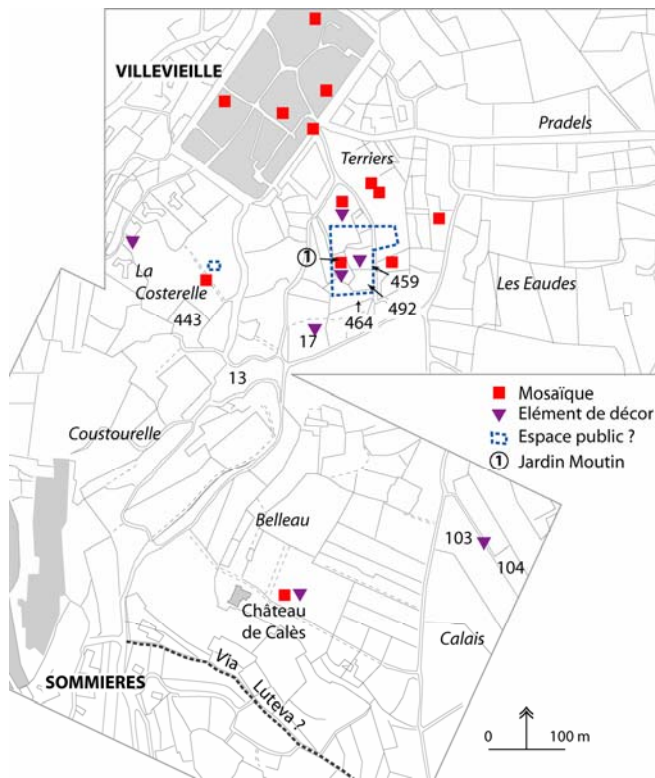
La nécropole de l'agglomération n'est pas localisée, les indications concernant les lieux de découverte des stèles funéraires (C.I.L. XII 4163, 4168, 5952 et H.G.L. XV 1821) comportant des zones d'ombre. Quant à l'urne cinéraire découverte en prospection dans le tènement de La plaine, au nord de Villevieille, elle constitue pour l'heure un indice isolé (C. Raynaud 1999).

L'agglomération semble décliner dans le courant du II^e siècle ; toutefois les prospections ont révélé une occupation très limitée datée des III^e-IV^e siècles, dans le quartier des Terriers.

Surface en ha : 2 à 17

Contexte sitologique : petit plateau, faiblement accidenté, incliné vers le sud-est, dominant la vallée du Vidourle à l'ouest. Calcaires molassiques du Burdigalien supérieur (m1b3), surmontant des marnes bleues sableuses du Burdigalien moyen (m1b2) qui affleurent sur les versants. Sol brun calcaire peu épais.

Géographie historique : l'établissement contrôle la voie fluviale nord-sud des Cévennes à la mer par le Vidourle, et la *via Luteva*, voie héracléenne de Nîmes à Vieille-Toulouse, qui longe le piémont des garrigues ; à compter du I^{er} siècle, la *via Luteva* franchit le fleuve au niveau du pont de Sommières.



Localisation des mosaïques et des éléments de décor dans l'agglomération de Villevieille-Sommières, d'après C. Raynaud (rapports de prospection inédits).

Inventeurs de l'information : E.-B.-D. Brossard 1834-1835 ; M. Moutin 1880 ; L. Heuzey 1904 ; F. Mazauric 1911 ; M. Py 1970-1973 ; A. Pottrain 1975 ; C. Raynaud 1994 ; C. Mercier 1994 ; M. Monteil 1999-2005 ; J.-M. Pène 2000.

Bibliographie : Py, Tendille 1975 ; Provost 1999 ; M. Monteil et C. Raynaud *in* Fiches 2002a.

333 et 334 : Chemin de Montpellier IA et IB

Commune : Sommières (SOM 024A et 024B)

Statut et datation : *petit établissement à vocation agraire occupé à deux reprises : au I^{er} puis au IV^e siècle.*

Surface en ha : 0,04

Contexte sitologique : bas de versant du Puech Bouquet, en bordure de la vallée du Vidourle, à 500 m. du Vidourle (rive droite). Alluvions modernes (Fz). Sol brun calcaire peu épais.

Géographie historique : à proximité du chemin de la Royalette.

Vestiges : éclats de calcaire – *tegulae*.

Mobilier : *dolium* (abondant) – amphore gauloise – amphore africaine – amphore bétique – céramique non tournée – céramique commune à pisolithes.

Inventeur de l'information : C. Raynaud 1999.

Bibliographie : Provost 1999b.

335 : Les Roquets II

Commune : Sommières (SOM 031)

Statut et datation : *petit établissement agricole occupé au I^{er} siècle.*

Surface en ha : 0,01

Contexte sitologique : bas de versant du Puech Bouquet, en bordure de la vallée du Vidourle, à 750 m. du Vidourle (rive droite). Alluvions modernes (Fz). Sol brun calcaire peu épais.

Géographie historique : à 50 m. d'un chemin d'exploitation qui rejoint le sommet du Puech.

Vestiges : moellons de molasse – éclats de calcaire – *tegulae*.

Mobilier : *dolium* (abondant) – amphore gauloise – amphore tarraconaise – amphore africaine – amphore bétique – céramique non tournée - sigillée sud-gauloise – céramique commune sableuse – céramique à engobe rouge pompéien.

Inventeur de l'information : C. Raynaud 1999.

Bibliographie : Provost 1999b.

336 : Bois du Roi II

Commune : Sommières (SOM 049)

Statut et datation : *petit établissement à vocation agricole (?) occupé au I^{er} siècle avant notre ère – I^{er} siècle de notre ère ; fréquentation au IV^e siècle.*

Surface en ha : 0,02 (emprise difficile à mesurer : parcelle voisine inculte, donc non prospectable)

Contexte sitologique : vallon de la Font de Marinas, qui incise le plateau de Sommières. Calcaires molassiques du Burdigalien supérieur (m1b3). Sol brun calcaire peu épais, limono-sableux, caillouteux (Arnal 1984, n° 66).

Géographie historique : au bord du chemin de Mauvalat, variante de l'itinéraire de la *Via Luteva*, reliant Sommières à la garrigue d'Aubais et à la Vaunage.

Vestiges : *tegulae* (rares).

Mobilier : *dolium* abondant – amphore italique – amphore africaine – céramique non tournée – céramique campanienne A – sigillée sud-gauloise – céramique commune à pisolithes.

Inventeur de l'information : C. Raynaud 1999.

Bibliographie : Nuninger 2002.

337 : Serre de la Jasse I

Commune : Souvignargues (SOU 003)

Statut et datation : *habitat dispersé (sans doute une ferme), occupé entre 370 et 500.*

Surface en ha : 0,5

Contexte sitologique : versant occidental du Puech de la Jasse. Contact entre les grès de l'Oligocène inférieur (g1a) et les calcaires et marnes de l'Hauterivien inférieur (n3a). Sol calcaire légèrement brunifié d'érosion.

Géographie historique : au croisement de deux chemins d'exploitation.

Vestiges : moellons (très abondants).

Mobilier : amphores bétique et africaine – céramique commune à pisolithes (prépondérante) – céramique luisante – céramique kaolinitique.

Inventeurs de l'information : R. Bonnaud et C. Raynaud 1994.

Bibliographie : Provost 1999b.

338 : Las Planas I

Commune : Souvignargues (SOU 004)

Statut et datation : *habitat dispersé (sans doute une ferme) occupé au IV^e siècle ; fréquentation aux XI^e-XII^e siècles.*

Surface en ha : 0,5

Contexte sitologique : versant occidental du Puech Mourières. Marnes bariolées du Stampien et de l'Oligocène supérieur indifférencié (g2-3). Sol calcaire légèrement brunifié d'érosion.

Géographie historique : aucune relation à la voirie.

Vestiges : moellons – *tegulae*.

Mobilier : amphore bétique – amphore africaine – céramique commune à pisolithes (prépondérante) – céramique kaolinitique.

Inventeurs de l'information : R. Bonnaud et C. Raynaud 1994.

Bibliographie : Provost 1999b.

339 : Coste Sorbières I

Commune : Souvignargues (SOU 005)

Statut et datation : *annexe agraire occupée entre 50 et 100.*

Surface en ha : 0,01

Contexte sitologique : sommet du Puech de Coste Sorbières. Grès de l'Oligocène inférieur (g1a). Sol calcaire légèrement brunifié d'érosion.

Géographie historique : aucune relation à la voirie.

Vestiges : moellons – *tegulae*.

Mobilier : *dolium* – amphore gauloise – amphore bétique – amphore africaine – sigillée sud-gauloise – céramique à pâte claire récente.

Inventeurs de l'information : R. Bonnaud et C. Raynaud 1994.

Bibliographie : Provost 1999b.

340 : Combe de Dort I

Commune : Souvignargues (SOU 007)

Statut et datation : *site du I^{er} siècle avant notre ère, d'interprétation délicate : petit habitat oblitéré par un dépôt colluvial, annexe agraire ou vestige funéraire ?*

Surface en ha : 0,01

Contexte sitologique : versant méridional du Puech Karre. Grès de l'Oligocène inférieur (g1a). Sol calcaire légèrement brunifié d'érosion.

Géographie historique : aucune relation à la voirie.

Vestiges : aucun.

Mobilier : amphore italique – céramique non tournée (jatte CNT-LOR J2a).

Inventeurs de l'information : R. Bonnaud et C. Raynaud 1994.

Bibliographie : Provost 1999b ; Nuninger 2002.

341 : Les Fumades I

Commune : Souvignargues (SOU 009)

Statut et datation : *habitat dispersé, probablement une ferme, occupé entre 370 et 450.*

Surface en ha : 0,2

Contexte sitologique : au cœur de la combe d'Escattes, au bord du valat de la Rompue. Grès de l'Oligocène inférieur (g1a). Sol brun calcaire d'alluvio-colluvion Holocène.

Géographie historique : au bord de la D107, qui relie Saint-Etienne d'Escattes à Fontanès.

Vestiges : moellons – *tegulae*. Vestiges rares.

Mobilier : *dolium* – amphore gauloise – amphore bétique – amphore africaine – céramique claire D – céramique commune à pisolithes (prépondérante).

Inventeurs de l'information : R. Bonnaud et C. Raynaud 1994.

Bibliographie : Provost 1999b.

342 : Le Vigné I

Commune : Souvignargues (SOU 012)

Statut et datation : *habitat dispersé de la 2nde moitié du I^{er} siècle.*

Surface en ha : 0,1

Contexte sitologique : bas de versant du Puech Ravanas, en bordure de la vallée de l'Aigalade. Contact entre les grès de l'Oligocène inférieur (g1a) et les alluvions modernes (Fz). Sol d'apport alluvial.

Géographie historique : à moins de 100 m. d'un chemin vicinal, élément d'un itinéraire qui relie Souvignargues et Fontanès.

Vestiges : moellons – tuiles. Vestiges abondants.

Mobilier : *dolium* – amphore gauloise – amphore bétique – sigillée – céramique claire récente.

Inventeurs de l'information : R. Bonnaud et C. Raynaud 1995.

Bibliographie : Provost 1999b.

343 et 344 : Coste Sourrière I-II A et B

Commune : Souvignargues (SOU 013-014A et 013-014B)

Statut et datation : *modeste habitat occupé dans un premier temps pendant la période républicaine (en zone II), puis se développant en zone I de 50 à 150, avant de connaître une réoccupation au IV^e siècle.*

Surface en ha : 0,2

Contexte sitologique : versant du Puech Redonnel. Grès de l'Oligocène inférieur (g1a). Sol calcaire peu épais légèrement brunifié d'érosion.

Géographie historique : au bord d'un chemin rural.

Vestiges : moellons – *tegulae*.

Mobilier : céramique non tournée et céramique campanienne en zone II – *dolium* – amphores africaine – amphore bétique – sigillée sud-gauloise – céramique commune sableuse – céramique commune à pisolithes – céramique à pâte claire récente.

Inventeurs de l'information : R. Bonnaud et C. Raynaud 1995.

Bibliographie : Provost 1999b ; Nuninger 2002.

345 : Puech Mouriès I

Commune : Souvignargues (SOU 015)

Statut et datation : *habitat dispersé occupé du milieu du II^e siècle au milieu du I^{er} siècle avant notre ère ; associé à une carrière de pierre, dont le matériau aurait été employé dans la construction de la tour de Mauressip (information J.-C. Bessac).*

Surface en ha : 0,2

Contexte sitologique : sommet du Puech Mouriès. Molasse calcaréo-gréseuse du Burdigalien inférieur (m1b1). Sol minéral brut d'érosion.

Géographie historique : au bord d'un chemin forestier.

Vestiges : moellons – *tegulae* – traces d'extraction de pierre.

Mobilier : amphore italique – céramique non tournée.

Inventeurs de l'information : J.-C. Bessac 1979 ; R. Bonnaud et C. Raynaud 1995.

Bibliographie : Provost 1999b ; Nuninger 2002.

346 : Le Pont I

Commune : Souvignargues (SOU 016)

Statut et datation : *annexe agraire, ou modeste habitat, occupé de 350 à 450.*

Surface en ha : 0,1

Contexte sitologique : vallée de l'Aigalade, en lisière du cours majeur. Grès de l'Oligocène inférieur (g1a). Sol brun calcaire peu épais.

Géographie historique : au bord de la D107, entre Fontanès et Saint-Etienne d'Escattes.

Vestiges : moellons – *tegulae*.

Mobilier : *dolium* – amphore bétique – céramique commune à pisolithes.

Inventeurs de l'information : R. Bonnaud et C. Raynaud 1995.

Bibliographie : Provost 1999b.

347 : Galambeau I

Commune : Souvignargues (SOU 017)

Statut et datation : *annexe agraire, ou modeste habitat, de la 2^{nde} moitié du I^{er} siècle.*

Surface en ha : 0,08

Contexte sitologique : versant septentrional du Serre de Maurice, dominant la vallée de l'Aigalade. Grès de l'Oligocène inférieur, conglomérat de Saint-Drézéry (g1a).

Géographie historique : à proximité d'un chemin rural.

Vestiges : moellons – *tegulae*. Vestiges rares : visibilité médiocre.

Mobilier : *dolium* – amphore italique – amphore bétique – céramique non tournée.

Inventeurs de l'information : R. Bonnaud et C. Raynaud 1995.

Bibliographie : Provost 1999b.

348 : Le Grès I

Commune : Souvignargues (SOU 024)

Statut et datation : *petite ferme, occupée pendant la 1^{ère} moitié du 1^{er} siècle.*

Surface en ha : 0,15

Contexte sitologique : terrasse (terminaison septentrionale du massif des Bruyères) surplombant le vallon dit du Grès. Grès de l'Oligocène inférieur (g1a). Sol brun calcaire peu épais.

Géographie historique : situé 100 m. à l'est d'un chemin vicinal qui dessert Aujargues et 100 m. au nord d'un chemin d'exploitation qui constitue la limite communale entre Souvignargues et Aujargues.

Vestiges : moellons – *tegulae*.

Mobilier : *dolium* – amphore italique – amphore bétique – sigillée gauloise – un bord plat attribué à un four portatif.

Inventeurs de l'information : R. Bonnaud et C. Mercier 1996 (céramologie et datation).

Bibliographie : Provost 1999b.

349 : Le Grès III

Commune : Souvignargues (SOU 026)

Statut et datation : *annexe agraire du Haut-Empire.*

Surface en ha : 0,02

Contexte sitologique : versant septentrional du massif des Bruyères. Grès de l'Oligocène inférieur (g1a). Sol brun calcaire peu épais.

Géographie historique : à moins de 100 m. d'un chemin d'exploitation qui constitue la limite communale entre Souvignargues et Aujargues.

Vestiges : moellons (rares).

Mobilier : *dolium* – amphore bétique – amphore italique – meule en basalte.

Inventeurs de l'information : R. Bonnaud et C. Mercier 1996 (céramologie et datation).

Bibliographie : Provost 1999b.

350 : Camp des Prés III

Commune : Souvignargues (SOU 029)

Statut et datation : *établissement du 1^{er} siècle avant notre ère.*

Surface en ha : 0,1

Contexte sitologique : bassin au pied du Puech Blanc. Grès de l'Oligocène inférieur (g1a). Sol brun calcaire peu épais, avec charge caillouteuse.

Géographie historique : à moins de 100 m. d'un chemin d'exploitation.

Vestiges : *tegulae*.

Mobilier : amphore massaliète – amphore italique – céramique non tournée – sigillée gauloise – céramique à pisolithes.

Inventeurs de l'information : R. Bonnaud et C. Mercier 1996 (céramologie) ; C. Raynaud (datation).

Bibliographie : Nuninger 2002.

351 : Labadel II

Commune : Souvignargues (SOU 031)

Statut et datation : *annexe agraire, occupée du milieu du 1^{er} siècle avant notre ère au milieu du 1^{er} siècle de notre ère.*

Surface en ha : 0,01

Contexte sitologique : bas de versant, au pied du puech Devès. Colluvions indifférenciées, sablo-limoneuses (C). Sol brun calcaire épais.

Géographie historique : à moins de 100 m. d'un chemin qui longe le puech long avant de rejoindre la route de Calvisson.

Vestiges : moellons – *tegulae*.

Mobilier : amphore italique – amphore tarraconaise – céramique campanienne – céramique non tournée – sigillée gauloise.

Inventeurs de l'information : R. Bonnaud et C. Mercier 1996 (céramologie et datation).

Bibliographie : Provost 1999b ; Nuninger 2002.

352 et 353 : Puech Devès IA et IB

Commune : Souvignargues (SOU 032A et 032B)

Statut et datation : *habitat occupé à deux reprises : entre 50 et 150, puis du V^e au XI^e siècle.*

Surface en ha : 0,4

Contexte sitologique : versant occidental du puech Devès. Grès de l'Oligocène inférieur (g1a). Sol brun calcaire peu épais.

Géographie historique : à 100 m. d'un chemin qui dessert Saint-Etienne d'Escattes, avant de se connecter aux départementales 103 et 107 qui pénètrent en Vaunage.

Vestiges : moellons (muraille) – clapas – *tegulae*.

Mobilier : *dolium* – amphore italique – amphore bétique – amphore africaine – sigillée sud-gauloise – céramique estampée grise (D-S-P) – céramique à pisolithes – céramique kaolinitique – meule en basalte.

Inventeurs de l'information : R. Bonnaud et C. Mercier 1996 (céramologie et datation).

Bibliographie : Provost 1999b.

354 : Gnoré I

Commune : Souvignargues (SOU 034)

Statut et datation : *annexe agraire du Haut-Empire.*

Surface en ha : 0,02

Contexte sitologique : sommet du puech Coucou. Grès de l'Oligocène inférieur (g1a). Sol brun calcaire peu épais.

Géographie historique : au bord d'un chemin d'exploitation.

Vestiges : moellons – *tegulae*.

Mobilier : *dolium* – amphore italique.

Inventeurs de l'information : R. Bonnaud et C. Mercier 1996 (céramologie et datation).

Bibliographie : Provost 1999b.

355 : Puech Coucou II

Commune : Souvignargues (SOU 035)

Statut et datation : *habitat ou annexe agraire, du I^{er} siècle avant notre ère.*

Surface en ha : 0,01

Contexte sitologique : versant septentrional du puech Coucou. Grès de l'Oligocène inférieur (g1a). Sol brun calcaire peu épais.

Géographie historique : aucune relation à la voirie.

Vestiges : moellons – *tegulae*.

Mobilier : *dolium* – amphore bétique – céramique non tournée – céramique commune calcaire.

Inventeurs de l'information : R. Bonnaud et C. Mercier 1996 (céramologie et datation).

Bibliographie : Provost 1999b ; Nuninger 2002.

356 : Hameau de Saint-Etienne d'Escattes

Commune : Souvignargues (SOU 036)

Statut et datation : *annexe agraire occupée au cours de la 2^{nde} moitié du I^{er} siècle avant notre ère.*

Surface en ha : 0,01

Contexte sitologique : bordure méridionale de la combe d'Escattes, à proximité du ruisseau intermittent d'Ezart. Grès de l'Oligocène inférieur (g1a). Sol brun calcaire peu épais.

Géographie historique : à 50 m. du chemin vicinal qui relie Saint-Etienne d'Escattes à Souvignargues.

Vestiges : *tegulae*.

Mobilier : *dolium* – amphore bétique – amphore italique – céramique non tournée.

Inventeurs de l'information : R. Bonnaud et C. Mercier 1996 (céramologie et datation).

Bibliographie : Provost 1999b ; Nuninger 2002.

357 : Font de Saint-Franc III

Commune : Souvignargues (SOU 045)

Statut et datation : *petit habitat ou annexe agraire d'époque républicaine et/ou du Haut-Empire.*

Surface en ha : 0,01

Contexte sitologique : versant sud-ouest du Puech Coucou. Grès de l'Oligocène inférieur, conglomérat (g1a). Sol brun calcaire, peu épais.

Géographie historique : au bord d'un chemin d'exploitation.

Vestiges : *tegulae*.

Mobilier : *dolium* – amphore tarraconaise (A-TAR Dr2/4) – meule en basalte.

Inventeurs de l'information : R. Bonnaud et C. Raynaud 1997-2001.

358 : Puech des Cabanes II

Commune : Souvignargues (SOU 049)

Statut et datation : *petit habitat ou annexe agraire du Haut-Empire, peut-être en relation avec l'exploitation des carrières de Puech Cabanes I (SOU 048).*

Surface en ha : 0,08

Contexte sitologique : versant occidental d'un petit puech dominant la vallée de l'Aigalade. Molasse calcaréo-gréseuse du Burdigalien inférieur (m1b1). Sol brun calcaire peu épais.

Géographie historique : au bord d'un des chemins qui relie Souvignargues à la vallée de l'Aigalade.

Vestiges : *tegulae – imbrices*.

Mobilier : *dolium* – amphore bétique (rare) – sigillée gauloise – meule en basalte.

Inventeurs de l'information : R. Bonnaud et C. Raynaud 1997-2001.

359 : La Bruguerrette II

Commune : Souvignargues (SOU 051)

Statut et datation : *petit habitat, ou annexe agraire, daté des années 400-520.*

Surface en ha : 0,36

Contexte sitologique : extrémité nord du Puech des Buis, versant surplombant le vallon de Labadel. Grès et marnes rutilantes du Paléocène et de l'Eocène inférieur (e1-4). Sol brun calcaire peu épais.

Géographie historique : à 110 m. de la D107, qui longe le vallon de Labadel, axe de passage vers la Vaunage.

Vestiges : *tegulae – imbrices* (nombreux fragments).

Mobilier : amphore bétique – amphore africaine – céramique commune à pisolithes.

Inventeurs de l'information : R. Bonnaud et C. Raynaud 1997-2001.

360 : Sainte-Aubine II

Commune : Valergues (VAL 001)

Statut et datation : *habitat du Haut-Empire : il s'agit peut-être d'une villa puisque le site comporte un secteur d'habitat disposant d'un certain luxe et un bâtiment de stockage.*

Surface en ha : 0,9

Contexte sitologique : plaine, en bordure de la vallée de la Viredonne située à moins de 100 m. Limons marneux : formation colluviale du quaternaire ancien (Cxv). Contact entre un sol fersiallitique recarbonaté, limoneux et un sol limoneux ou limono-argileux de

ruisseaux, à fort caractère d'hydromorphie (Arnal 1984, n° 38 et 12).

Géographie historique : traversé par un chemin d'exploitation ; à 150 m. du *Camin Romieu*.

Vestiges : moellons – mortier – béton de tuileau – terre cuite – *tegulae* – tesselles de mosaïque dans la moitié sud du site.

Mobilier : *dolium* – amphore italique (rare) – amphore gauloise (abondante) – amphore bétique (abondante) – céramique fine dans la moitié sud du site.

Inventeurs de l'information : F. Favory et C. Raynaud 1986.

Bibliographie : Favory *et al.* 1994b ; Vial 2003 ; Raynaud 2007.

361 : Sainte-Aubine I/Valergues

Commune : Valergues (VAL 002)

Statut et datation : *petite agglomération de l'Antiquité tardive, avec nécropole, à l'origine du village médiéval de Valergues ? La continuité de l'occupation n'est pas établie, en l'absence d'investigation dans le village. L'habitat médiéval est cité, pour la première fois, en 1124, sous le nom de Varanicas (Cartulaire d'Aniane).*

Surface en ha : 1,25 pour l'habitat et la nécropole

Contexte sitologique : plaine, en bordure de la vallée de la Viredonne située à moins de 50 m. Limons marneux : formation colluviale du quaternaire ancien (C_{xv}). Contact entre un sol fersiallitique faiblement lessivé et un sol limoneux ou limono-argileux de ruisseaux, à fort caractère d'hydromorphie (Arnal 1984, n° 42 et 12).

Géographie historique : au bord du *Camin Romieu*.

Vestiges : moellons – mortier – béton de tuileau – terre cuite – *tegulae*.

Mobilier : amphore gauloise (1 fr.) – amphore ibérique (1 fr. d'Almagro 51) – amphore africaine (2 fr.) – céramique commune calcaire (4 fr.) – céramique

sableuse réductrice (1 fr.) – céramique africaine de cuisine (1 fr. de AF-CUI 196) – céramique commune à pisolithes (5 fr.) – céramique sableuse à décor poli ((17 fr.) – céramique carolingienne peinte (1 fr.). Total : 36 fr.

Inventeurs de l'information : F. Favory et C. Raynaud 1986.

Bibliographie : Favory *et al.* 1994b ; Vial 2003 ; Raynaud 2007.

362 : Casals

Commune : Valergues (VAL 003)

Statut et datation : *villa - dotée d'une petite pars urbana, avec thermes, dans le quart sud-ouest du site ; présence d'un bâtiment de stockage dans le quart nord-ouest ; possible activité métallurgique de type domestique - occupée du milieu du I^{er} siècle au milieu du II^e siècle.*

Surface en ha : 0,8

Contexte sitologique : plaine, au contact des collines de la garrigue. Limons marneux : formation colluviale du quaternaire ancien (C_{xv}). Sol fersiallitique faiblement lessivé, limono-argilo-sableux (Arnal 1984, n°42).

Géographie historique : au bord de l'ancien chemin de Montpellier.

Vestiges : moellons – briques d'hypocauste – marbre – fragment de tuyau en céramique - *tegulae*. Vestiges abondants.

Mobilier : *dolium* - amphore gauloise (18 fr.) – amphore fuselée (11 fr.) – amphore bétique (4 fr.) – amphore africaine (3 fr.) – amphore de type indéterminé (8 fr.) – céramique non-tournée du II^e Age du Fer (2 fr.) – sigillée sud-gauloise (20 fr. dont SIG-SG Dr15/17, 27, 36, 37 et Ri5) – céramique africaine de cuisine (4 fr. dont AF-CUI 196 et 197) – céramique commune calcaire (9 fr.) – céramique commune

sableuse (16 fr.) – fragments de meule en basalte.
Total : 147 fr.

Inventeurs de l'information : F. Favory et C. Raynaud 1986.

Bibliographie : Favory *et al.* 1994b ; Vial 2003 ; Raynaud 2007.

363 : Tasques

Commune : Valergues (VAL 010)

Statut et datation : *habitat dispersé (de type villa ?) occupé du milieu du I^{er} siècle au milieu du II^e siècle.*

Surface en ha : 0,35

Contexte sitologique : plaine, interfluve entre la Viredonne et le Dardaillon. Limons marneux : formation colluviale du quaternaire ancien (Cxv). Sol fersiallitique faiblement lessivé, limono-argilo-sableux (Arnal 1984, n°42).

Géographie historique : au bord d'un chemin d'exploitation ; à 250 m. du *Camin Romieu*.

Vestiges : moellons (abondants) – tesselles de mosaïque (rares) – marbre (peu fréquent) – *tegulae* (abondantes).

Mobilier : amphore gauloise (13 fr. dont A-GAUL 1 et 4) - sigillée sud-gauloise (9 fr. dont SIG-SG Dr37) – céramiques africaines claire A (3 fr. type CLAIR-A 9a) et claire C (1 fr.) – céramique africaine de cuisine (2 fr de AF-CUI 23 et 196) – céramique claire B (2 fr.) – céramique commune calcaire (10 fr.) – céramique commune sableuse (30 fr.) – 1 bille en calcaire – 1 galet affûtoir – 1 miroir en bronze argenté. Total des céramiques : 70 fr.

Inventeurs de l'information : F. Favory et C. Raynaud 1986.

Bibliographie : Favory *et al.* 1994b ; Vial 2003 ; Raynaud 2007.

364 : Maumarin

Commune : Vendargues (VEN 004)

Statut et datation : *habitat du I^{er} siècle ; l'existence de l'établissement ne semble pas se poursuivre au-delà, malgré la présence d'une nécropole tardo-antique située 100 m. à l'ouest, sur la commune du Crès (B. François 1984).*

Surface en ha : 0,1

Contexte sitologique : collines de la garrigue. Marnes du Valanginien (n2m). Sol brun calcaire mince, limono-argileux, caillouteux (Arnal 1984, n° 64).

Géographie historique : au bord d'un chemin.

Vestiges : moellons.

Mobilier :

Habitat : *dolium* - amphores types Dr. 1b et 7/11 – sigillée sud-gauloise (SIG-SG Dr 24, 25, 29, 33 et VeA1) – céramique commune sableuse – céramique fumigée.

Nécropole tardo-antique : batière en lauze – coffre de lauze – batière en tuile (2) – écuelle en céramique commune réductrice – gobelet en céramique luisante type LUIS 62 – boucle de ceinture et alène en fer – fragment d'aiguille en bronze – 13 monnaies de la période constantinienne (hors des tombes).

Inventeurs de l'information : B. François 1984 (nécropole) ; P.-Y. Genty 1994.

Bibliographie : Vial 2003.

365 : Bourboisse

Commune : Vendargues (VEN 006)

Statut et datation : *annexe agraire du I^{er} siècle ?*

Surface en ha : 0,01 par défaut

Contexte sitologique : au pied d'une colline dominant la vallée de la Cadoule. Eboulis résultant de l'érosion de la nappe villafranchienne (E). Sol brun calcaire peu épais, limono-sableux (Arnal 1984, n° 18).

Géographie historique : au bord d'une voie.

Vestiges : *tegulae*.

Mobilier : fragments d'amphores italiques.

Inventeur de l'information : M. Assénat 1987.

Bibliographie : Vial 2003.

366 : Mas Blanc

Commune : Vérargues (VER 001)

Statut et datation : *habitat (villa ?) occupé du milieu du Ier siècle à la fin du Ve siècle.*

Surface en ha : 0,75

Contexte sitologique : terrasse surplombant la confluence entre le ruisseau des Combes et le Vallat de la Grande-Combe, affluents du Dardaillon-est. Limons marneux : formation colluviale du quaternaire ancien (C_{xv}). Contact entre un sol fersiallitique très lessivé, limono-sableux et un sol brun calcaire, peu épais, limono-sableux (Arnal 1984, n° 47 et 19).

Géographie historique : 20 m. au nord du chemin de Montaud à Lunel.

Vestiges : moellons – mortier – torchis – *tegulae*.

Mobilier : amphore fuselée (4 fr.) – amphore gauloise (3 fr. de GAUL61) – amphore lusitanienne (2 fr. A-LUS A51C) – amphore africaine (10 fr.) – amphore italique (2 fr.) – amphore massaliète (1 fr.) – amphore de type indéterminé (6 fr.) – sigillée sud-gauloise (3 fr. dont 1 fr. de SIG-SG VeD1) – céramique claire D (2 fr.) – céramique luisante (2 fr. LUIS 37a) – céramique estampée grise (3 fr. dont D-S-P 3c et D-S-P 6) – céramique commune calcaire (8 fr.) – céramique commune calcaire engobée (1 fr.) – céramique commune sableuse (8 fr.) – céramique sableuse micacée (1 fr.) – céramique commune à pisolithes (6 fr.) – céramique commune kaolinitique (8 fr.) – céramique néolithique ou chalcolithique. Total : 75 fr.

Inventeurs de l'information : F. Favory et C. Raynaud 1988.

Bibliographie : Favory *et al.* 1994b ; Vial 2003 ; Raynaud 2007.

367 : Las Lonnas III

Commune : Vérargues (VER 006)

Statut et datation : *annexe agraire du I^{er} siècle avant notre ère ou I^{er} siècle de notre ère.*

Surface en ha : 0,02

Contexte sitologique : vallon de la Bruyère. Limons marneux : formation colluviale du quaternaire ancien (C_{xv}). Sol brun calcaire, peu épais, limono-sableux (Arnal 1984, n° 19).

Géographie historique : aucune relation à la voirie.

Vestiges : moellons de calcaire dur – *tegulae* – *imbrices*.

Mobilier : *dolium* – amphore bétique (3 fr.) – amphore africaine (3 fr.) – céramique non tournée (1 fr. de CNT-LOR).

Inventeur de l'information : C. Raynaud 2000.

Bibliographie : Vial 2003 ; Raynaud 2007.

368 : Coumba d'Aunès I

Commune : Vérargues (VER 008)

Statut et datation : *annexe agraire du I^{er} siècle avant notre ère ou I^{er} siècle de notre ère.*

Surface en ha : 0,01

Contexte sitologique : colline dominant la vallée d'un affluent du Dardaillon, le ruisseau de la Fontaine. Marnes de l'Oligocène, contenant localement des lentilles de conglomérat (g). Sol fersiallitique très lessivé, limono-sableux, caillouteux (Arnal 1984, n° 46).

Géographie historique : au bord d'un chemin.

Vestiges : *tegulae*.

Mobilier : *dolium* (3 fr.) – amphore italique (2 fr.) – amphore africaine (2 fr.) – sigillée sud-gauloise (1 fr.).

Inventeur de l'information : C. Raynaud 2000.

Bibliographie : Nuninger 2002 ; Vial 2003 ; Raynaud 2007.

369 : La Bruguière I

Commune : Vérargues (VER 009)

Statut et datation : *petit établissement de type annexe agraire ou petite ferme, de la période républicaine.*

Surface en ha : 0,01

Contexte sitologique : plaine de la Bruyère. Limons marneux : formation colluviale du quaternaire ancien (Cxv). Sol brun calcaire, peu épais, limono-sableux (Arnal 1984, n° 19).

Géographie historique : au bord du chemin de Montaud à Lunel.

Vestiges : moellons – *tegulae*. Vestiges abondants.

Mobilier : petit *dolium* peigné (8 fr.) – amphore gauloise (1 fr.) – amphore tarraconaise (3 fr.) – amphore bétique (2 fr.) – céramique non tournée (7 fr. de CNT-LOR) – céramique commune à points de chaux (6 fr.) – meule en basalte (2 fr.).

Inventeur de l'information : C. Raynaud 2000.

Bibliographie : Nuninger 2002 ; Vial 2003 ; Raynaud 2007.

370 et 371 : Ambrussum I et II

Commune : Villetelle (VLT 001 et 004)

Statut et datation : oppidum occupé au néolithique final puis au Bronze final et pendant le 1^{er} Age du Fer ; le site est réoccupé de la fin du IV^e siècle avant notre ère au début du II^e siècle de notre ère. Quant au Sablas, il accueille, dans un premier temps, la nécropole d'Ambrussum (2^{nde} moitié du III^e siècle-début du II^e siècle avant notre ère) puis une station

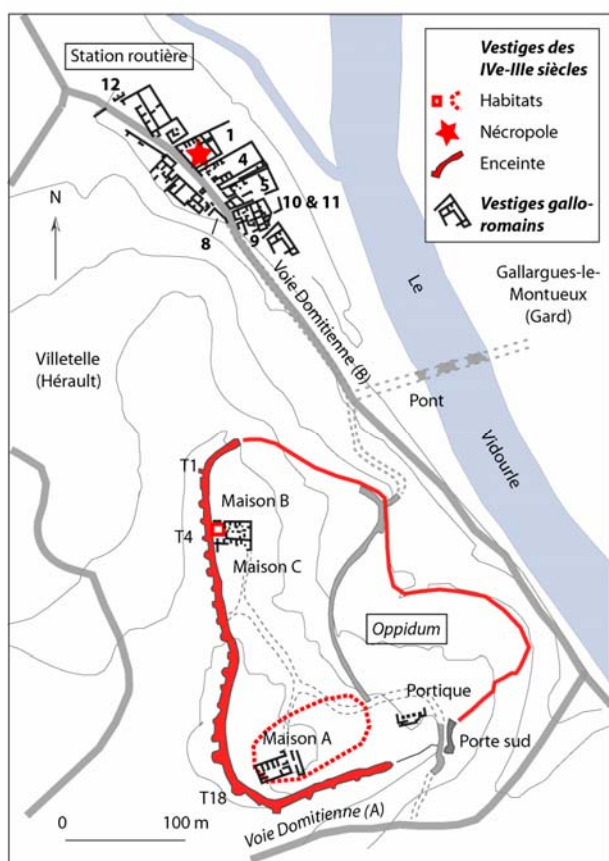
routière, implantée vers -30, qui perdure jusqu'au IV^e siècle.

Au néolithique final, l'occupation, qui s'étend sur près de 1 ha, a dû prendre la forme d'un habitat de plein air, dont les occupants exercent principalement une activité pastorale ; les traces matérielles sont caractéristiques de la culture de Ferrières (Fiches et al. 1979).

Pour le Bronze final et le 1^{er} Age du Fer, le mobilier est constitué d'une fibule, d'origine italique, de fragments de coupes à décor incisé ou cannelé, d'amphores étrusques et ionio-massaliètes et d'un fragment de coupe grecque décoré d'une palmette.

C'est au IV^e siècle ou au début du III^e siècle avant notre ère, que l'agglomération d'Ambrussum apparaît : sans doute dispose-t-elle dès sa création d'un rempart à tours quadrangulaires (ce que laissent entrevoir les noyaux des tours 1, 4 et 5). La fouille a permis de mettre au jour une habitation à pièce unique (au niveau de la tour IV), d'une surface de 40,5 m², avec des murs en pierres locales liées à l'argile, un sol un terre battue sur un hérisson caillouteux et une banquette de pierre pour seul aménagement intérieur. Des niveaux contemporains ont également été mis au jour sur la partie sommitale du plateau. Dans la 2^{nde} moitié du III^e siècle, le rempart primitif est remplacé par une enceinte de 7,5 m. d'épaisseur, rythmée par des tours arrondies, espacées de 20 m. Elle comporte également une tour monumental, (tour 18). Cette période est marquée par une importante activité de taille de pierre sur le plateau, pour répondre aux besoins nés de la construction du rempart. Cette infrastructure constitue une étape essentielle dans le processus d'urbanisation que connaît l'oppidum protohistorique. L'ouvrage enferme désormais un espace de 5 ha. Les vestiges contemporains sont présents sur la partie haute de la colline : ce sont des habitats comportant des petites unités séparées par des cloisons ; l'une, comportait un foyer bâti, appuyé sur la cloison, à proximité d'une fosse couverte. C'est dans

ce contexte qu'apparaissent les premières céramiques campaniennes A. C'est également la 2nde moitié du III^e siècle qui voit l'implantation d'un espace funéraire au Sablas, comportant au moins 25 tombes à incinération et un ustrinum. Pendant la même période, l'enceinte fait l'objet de deux campagnes de restauration, dont une se caractérise par le recours au grand appareil pour la courtine et la construction d'une nouvelle tour monumentale.



L'oppidum d'Ambrussum et le relais routier (Source : J.-L. Fiches et V. Mathieu *in* Fiches 2002a).

Au début du I^{er} siècle avant notre ère, intervient une rationalisation de l'habitat, dans la tradition protohistorique, avec la mise en place de deux terrasses, dont l'une porte deux îlots allongés, proches de ceux observés à Nages. A cette phase correspondent des céramiques modelées, des amphores massaliètes ainsi que les premières monnaies découvertes sur le site (oboles en argent et bronzes de Marseille) qui attestent de l'importance des échanges avec Marseille.

Toutefois, la frappe d'une monnaie, au troisième quart du I^{er} siècle avant notre ère, portant la légende AMBR, est le signe du déclin de la domination de Marseille. Au cours de la 2nde moitié du I^{er} siècle avant notre ère, le rempart, ruiné, est remplacé par un avant-mur grossier ; il conserve toutefois un statut particulier puisque des objets à caractères votifs y sont déposés. Quant à la porte sud, elle est au contraire restaurée. C'est dans ce secteur que s'élève un portique, ouvert sur une place, entre la rue principale pavée (la via munita) et la porte sud. Le portique, dont le faîtage était soutenu par 4 piliers, comportait une exèdre et un piédestal dont un fragment mouluré a été retrouvé ; il était décoré d'un enduit peint à bandes colorées. Sans doute d'autres bâtiments publics occupaient-ils le pourtour de la place : là se situait le centre monumental de l'agglomération. Quant à l'habitat, il se caractérise par une architecture qui préfigure les maisons à cour intérieure de la 2nde moitié du I^{er} siècle de notre ère, avec des tuiles qui remplacent les couvertures de bois et de terre, un fragment d'antéfixe et des dalles, ainsi qu'une base de colonne et un chapiteau malheureusement difficiles à dater avec précision. Au même moment, un enclos cultuel, avec un autel bâti, fonctionne dans la zone basse (zone 11) : abandonné peu avant l'oppidum, il était sans doute fréquenté par la population locale et non par les voyageurs. Le puits de la station a d'ailleurs livré un autel dédié à Fortuna par une femme nommée Antonia Petale (A.E. 1998, 912). Du point de vue des céramiques, la nouveauté réside dans la place prise par les imitations de campanienne A, la campanienne C et la sigillée italique ; dans le même temps intervient une diversification des amphores, qui remet en cause la domination des Dressel I. Du point de vue monétaire, l'hégémonie massaliote prend fin (malgré la longue durée d'utilisation des oboles de Marseille, présentes dans des niveaux de la 2nde moitié du I^{er} siècle de notre ère) ; désormais, ce sont les frappes de Nîmes au crocodile qui l'emportent.

Peu après, vers -30, intervient la fondation de la station routière. Plutôt qu'une extension de la ville haute ou un glissement de l'habitat vers la plaine, J.-L. Fiches voit, dans cette création, le résultat d'une volonté d'implanter un quartier spécialisé - un relais -, sur la voie Domitienne, dans le cadre de la politique d'aménagement routier de la Gaule initiée par Auguste et Agrippa. En témoigne son plan résultant d'un aménagement concerté, avec un calibrage des îlots selon un module préétabli. L'ensemble comporte en effet au moins trois îlots lanierés, séparés par des ruelles, qui s'ouvrent sur la voie Domitienne ainsi qu'un espace thermal donnant sur cette même voie. Au début du I^{er} siècle de notre ère, à l'occasion d'un remblaiement du quartier pour le protéger contre les crues du Vidourle, une unité domestique est créée en zone 9 ; au même moment, l'îlot de la zone 1 semble désaffecté.

Au milieu du I^{er} siècle, sur l'oppidum, s'élèvent des maisons à cour intérieure inspirées des domus urbaines. Les trois maisons fouillées ont une superficie de 500 m². La maison A, qui reprend l'orientation du bâti antérieur, se caractérise par une spécialisation des espaces : la fouille a permis de repérer la partie résidentielle, comportant un portique ouvert sur une cour, et la partie fonctionnelle avec une bergerie ; une pièce, où ont été retrouvés des traces de foyer, des objets métalliques, des dépôts votifs, était sans doute occupée par une famille en situation de dépendance. Cette maison, par son plan, mais aussi ses éléments de décor et sa couverture en tuiles, dénote une influence italique, malgré une technique de construction des murs proche de celle observée au III^e siècle. Cette mixité est également présente dans les maisons B et C : la seule différence réside dans le fait qu'elles subissent, dans un second temps, des réaménagements intérieurs, avec la mise en place de cloisons qui divisent les pièces ; c'est le signe qu'une pression démographique s'exerce dans un tissu urbain dense, alors que la maison A devait se trouver dans un environnement plus

aéré. Quant à la maison présente au sud du relais routier, elle occupe de 422 à 483 m² et s'organise sur trois ailes, autour d'un compluvium ; celui-ci disparaît à la fin du I^{er} siècle, tandis qu'une pièce accueille une activité artisanale liée au travail du fer, peut-être à destination des clients du relais. Les lieux d'étape, avec portes charretières, comportent les pièces où vit l'agriculteur-aubergiste avec sa famille, des chambres avec brasero destinées aux voyageurs, mais aussi des espaces artisanaux (production de denrées alimentaires) et des hangars. Les pièces sont distribuées autour d'une cour. Il s'agit d'une architecture de pierre et de terre (élévation en torchis et adobe, avec enduit), avec couverture de tuiles, et sols en terre battue. Les îlots 4 et 5 sont bordés d'une galerie couverte donnant sur la voie Domitienne. Contrairement aux habitations de l'oppidum, ces constructions constituent à la fois le lieu de vie et le lieu de travail (artisanat, agriculture, services) de la population du relais routier. Un établissement thermal et un puits soigné viennent compléter l'offre de service aux voyageurs. Le statut de cet ensemble explique l'importance numérique des monnaies découvertes dans le secteur (922 contre 141 pour l'oppidum). Du point de vue de la répartition des émissions, après une courte phase de domination marseillaise (malgré la date d'implantation de la station), concurrencée toutefois par les monnaies régionales, ce sont les frappes de Nîmes au crocodile qui l'emportent dès le règne d'Auguste. L'évolution est donc identique à celle observée sur l'oppidum.

L'abandon de la colline intervient au début du II^e siècle, comme l'atteste la monnaie la plus récente trouvée sur le site, à savoir un dupondius de Nerva daté de 96. Il a sans doute eu des répercussions sur la station routière puisque les zones 1 et 9 sont abandonnées durant le premier quart du II^e siècle. Toutefois, cet abandon n'est que temporaire. Dans la zone basse, les différents états s'expliquent principalement par la nécessité de rehausser les sols

pour atténuer les effets des crues du Vidourle. Ainsi, l'îlot 1, peut-être déserté entre 75 et 125 à la suite d'un incendie, est ensuite réoccupé et connaît une nouvelle transformation en 180. De même, la maison de la zone 9 connaît deux états successifs (modifications en 150). Les couches de destruction des zones 1 et 4 livrent du matériel de la 1^{ère} moitié du III^e siècle (céramique claire B et C, commune à engobe micacée, amphore africaine), fournissant un terminus ante quem pour ces deux secteurs du relais routiers. Toutefois, l'importance numérique des monnaies du IV^e siècle – elles représentent 45 % des monnaies trouvées au Sablas - prouve que la zone basse n'est pas entièrement abandonnée : des récupérateurs de matériaux ont pu exercer leur activité dans un petit local comportant une pièce et deux auvents formant un abri (zone 10). De même, les fouilles récentes ont révélé l'existence de deux bâtiments, localisés dans la zone 12 : l'un, un bâtiment rectangulaire de 9,6 sur 13,5 m., occupe l'emplacement probable de thermes du Haut-Empire. Le second, une construction de 20,5 sur 35,5 m., qui dispose d'une façade construite en moellons liés au mortier, comporte deux nefs de largeurs inégales, subdivisées par des cloisons transversales. Les deux bâtiments, construits pendant la 1^{ère} moitié du II^e siècle, présentent une couche d'abandon datée du 1^{er} quart du IV^e siècle mais sont réoccupés au cours de la 2nde moitié de ce siècle.

La nécropole gallo-romaine se trouvait peut-être le long de la Domitienne, outre Vidourle. Le site a uniquement livré une épitaphe, celle de C. Staius Cantaber et L. Staius Novellus (C.I.L. XII, 4169, début du I^{er} siècle). Signalons également la présence d'une tombe à incinération du III^e siècle, dans les ruines de la zone 10.

Surface en ha : de 1 à 5 pour l'oppidum (VLT 001) et 2,5 pour le Sablas (VLT 004).

Contexte sitologique : colline, d'altitude modeste, dominant la plaine littorale et la vallée du Vidourle (terminaison de l'anticlinorium de la Vaunage).

Calcaires et marnes du Valanginien inférieur (n2a) pour l'oppidum ; alluvions modernes (Fz), en limite de la terrasse rissienne du Vidourle (Fx), pour le Sablas. Sol brun calcaire mince, rendzines et minéraux bruts d'érosion (Arnal 1984, n° 64) pour l'oppidum ; contact entre un sol brun calcaire à accumulation calcaire limono-argileux, à l'ouest, et un sol d'apport alluvial, à l'est (Arnal 1984, n° 28 et 8) pour le Sablas.

Géographie historique : *mutatio* située sur la voie Domitienne (citée sur les 4 gobelets de Vicarello, datés du principat d'Auguste ou du début du règne de Tibère, et par l'*Itinéraire de Bordeaux à Jérusalem* du IV^e siècle) : la voie, dans sa traversée du relais, est large de 6 à 8 m. ; elle est régulièrement rechargée. Après la station routière, elle se dirige vers la garrigue, où son souvenir est conservé dans un chemin communal de Villetelle à Marsillargues. L'oppidum contrôle également le passage du fleuve, au niveau du pont Ambroix. Les travaux de construction de cette infrastructure ont vraisemblablement débuté au moment de la création de la station routière. Le pont comportait 9 arches, voire 11. La sortie du pont Ambroix se faisait à flanc de colline, sur une plateforme où devaient aboutir la rue principale de la station routière et la voie pavée de l'oppidum.

Mobilier :

Inventeurs de l'information : érudits des XVII^e et XVIII^e siècles notamment L. Ménard 1750 (prospection) ; le pasteur Hugues 1835 (fouille sur l'oppidum) ; le docteur Maignan (fouille sur l'oppidum en 1911) ; M. Fenouillet 1964 (prospections et sondages au Sablas) ; J.-L. Fiches (sondages et fouilles depuis 1970).

Bibliographie : Fiches 1979 ; Fiches 1983 ; Fiches 1989 ; J.-L. Fiches et V. Mathieu *in* Fiches 2002a ; Fiches 2003 ; Vial 2003.

372 et 373 : Combes B et C

Commune : Villetelle (VLT 007B et 007C)

Statut et datation : *annexe agraire, ou habitat temporaire, occupée au II^e siècle avant notre ère, puis au I^{er} siècle de notre ère (VLT 007B) et, enfin, au IV^e siècle (VLT 007C).*

Surface en ha : 0,2

Contexte sitologique : terrasse alluviale du Vidourle. Terrasses rissiennes (Fx). Sol brun calcaire, limono-argileux, à accumulation calcaire, à nodules (Arnal 1984, n° 28).

Géographie historique : au bord d'un chemin d'exploitation ; établissement situé à 720 m. des remparts d'Ambrussum (VLT 001) et à 450 m. de la station routière implantée dans le quartier bas du Sablas (VLT 004).

Vestiges : aucun matériau de construction.

Mobilier : *dolium* – amphore massaliète – amphore italique – amphore bétique – amphore africaine – céramique à vernis noir – céramique commune à pisolithes. Total : 24 fragments.

Inventeurs de l'information : F. Favory, A. Parodi et C. Raynaud 1987.

Bibliographie : Fiches 1989 ; J.-L. Fiches et V. Mathieu *in* Fiches 2002a ; Nuninger 2002 ; Vial 2003 ; Raynaud 2007.

374 : Chemin de Lunel

Commune : Villetelle (VLT 008)

Statut et datation : *habitat occupé du milieu du I^{er} siècle au milieu du II^e siècle.*

Surface en ha : 0,28

Contexte sitologique : zone de garrigue, versant dominant la Combe noire. Calcaire du Valanginien inférieur (n2a). Sol brun calcaire, limono-argileux, à accumulation calcaire, à nodules (Arnal 1984, n° 28).

Géographie historique : à 75 m. d'une voie.

Vestiges : un seuil en calcaire dur. Vestiges peu denses en raison d'une absence de labour.

Mobilier : *dolium* – amphores bétique, tarraconaise – sigillée sud-gauloise – céramique africaine de cuisine – céramique commune. Total : 35 fragments.

Inventeurs de l'information : F. Favory, C. Raynaud 1987.

Bibliographie : Fiches 1989 ; J.-L. Fiches et V. Mathieu *in* Fiches 2002a ; Vial 2003 ; Raynaud 2007.

375 : La Combe Noire

Commune : Villetelle (VLT 009)

Statut et datation : *petit habitat occupé au I^{er} siècle.*

Surface en ha : 0,03

Contexte sitologique : terrasse dominant la Combe Noire. Calcaire du Valanginien inférieur (n2a). Sol brun calcaire mince, limono-argileux, caillouteux (Arnal 1984, n° 64).

Géographie historique : au bord d'un chemin d'exploitation.

Vestiges : non renseigné.

Mobilier : *dolium* – amphore gauloise – sigillée sud-gauloise – céramique commune. Total : 62 fragments.

Inventeurs de l'information : F. Favory, A. Parodi et C. Raynaud 1987.

Bibliographie : Fiches 1989 ; J.-L. Fiches et V. Mathieu *in* Fiches 2002a ; Vial 2003 ; Raynaud 2007.

376 et 377 : Lassale II A et B

Commune : Villevielle (VLV 005A et 005B)

Statut et datation : *habitat ou annexe agraire, occupé pendant la période républicaine puis au Bas-Empire.*

Surface en ha : 0,35 (mais la limite nord-ouest du site n'a pu être fixée ; le site pourrait d'ailleurs se trouver

dans une des parcelles adjacentes, aujourd'hui inculte et donc non prospectable).

Contexte sitologique : bas du versant oriental du Bois de Clapisse, à l'est du massif calcaire de Sommières. Molasse calcaréo-gréseuse du Burdigalien inférieur (m1b1). Sol brun calcaire argilo-limoneux.

Géographie historique : au bord du chemin qui relie Sommières à la Vaunage (tronçon d'un des itinéraires possibles de la *via Luteva*) ; dans le secteur de VLV 005, ce chemin constitue la limite communale entre Villevielle et Junas.

Vestiges : blocs de calcaire tendre (affleurements du substrat rocheux ?) – *tegulae* (quelques gros fragments).

Mobilier : *dolium* (11 fragments) – amphore massaliète – amphore italique – amphore bétique – amphore africaine – céramique non tournée – céramique sigillée – céramiques communes calcaire et sableuse – céramique commune à pisolithes.

Inventeurs de l'information : C. Raynaud et M. Gummy 1995 ; C. Raynaud 2001.

Bibliographie : Nuninger 2002.

378 et 379 : Les Clapisses IA et IB

Commune : Villevielle (VLV 006A et 006B)

Statut et datation : *habitat probable, occupé pendant la période républicaine et au Bas-Empire.*

Surface en ha : 0,5

Contexte sitologique : versant sud-est du Bois de Clapisse, à l'est du massif calcaire de Sommières. Contact entre les marnes bleues sableuses du Burdigalien moyen (m1b2) et la molasse calcaréo-gréseuse du Burdigalien inférieur (m1b1). Lithosol.

Géographie historique : à 20 m. d'un chemin d'exploitation.

Vestiges : *tegulae* (visibilité inégale due à la végétation de garrigue).

Mobilier : *dolium* (abondant) – amphore massaliète – amphore italique – amphore bétique – amphore africaine – céramique non tournée – céramiques communes calcaire et sableuse.

Inventeurs de l'information : C. Raynaud et M. Gummy 1995.

Bibliographie : Nuninger 2002.

380 : Le Couvent I

Commune : Villevielle (VLV 007)

Statut et datation : *habitat et/ou lieu de culte, occupé du milieu du I^{er} siècle au milieu du V^e siècle.*

Surface en ha : 0,25

Contexte sitologique : extrémité occidentale du bassin de Congénies. Complexe des formations de piémont, limons dominants (Ac). Sol brun calcaire argilo-limoneux.

Géographie historique : à 75 m. du chemin qui relie Sommières à la Vaunage (tronçon d'un des itinéraires possibles de la *via Luteva*).

Vestiges : moellons – pierres taillées – *tegulae*.

Mobilier : amphore italique – amphore bétique – amphore africaine – sigillée gauloise – céramique claire B/luisante – céramique claire D – céramiques communes calcaire et sableuse – céramique commune à pisolithes – petit autel anépigraphique en calcaire des Lens, décoré d'un cercle contenant une croix oblique (40 x 20 x 12 cm.).

Inventeurs de l'information : C. Raynaud et M. Gummy 1995.

381 : A la Métaierie II

Commune : Villevielle (VLV 011)

Statut et datation : *annexe agraire de la 1^{ère} moitié du II^e siècle ; fonctionne avec VLV 012.*

Surface en ha : 0,07

Contexte sitologique : bassin du Pisse-Saume, au pied du massif calcaire de Sommières, à 300 m. du ruisseau. Molasse calcaréo-gréseuse du Burdigalien inférieur (m1b1). Sol brun calcaire argilo-limoneux.

Géographie historique : aucune relation à la voirie ; à 20 m. de VLV012.

Vestiges : moellons de calcaire – *tegulae*.

Mobilier : amphore gauloise – amphore bétique – sigillée gauloise – céramiques communes calcaire et sableuse.

Inventeur de l'information : C. Mercier 1998.

382 : A la Métaierie III

Commune : Villevielle (VLV 012)

Statut et datation : *annexe agraire occupée durant le I^{er} siècle et la I^{ère} moitié du II^e siècle (probable fréquentation du site pendant la période républicaine) ; fonctionne avec VLV 011.*

Surface en ha : 0,08

Contexte sitologique : bassin du Pisse-Saume, au pied du massif calcaire de Sommières, à 300 m. du ruisseau. Molasse calcaréo-gréseuse du Burdigalien inférieur (m1b1). Sol brun calcaire argilo-limoneux.

Géographie historique : aucune relation à la voirie ; à 20 m. de VLV 011.

Vestiges : moellons de calcaire – *tegulae*.

Mobilier : amphore massaliète – amphore bétique – sigillée gauloise – céramiques communes calcaire.

Inventeur de l'information : C. Mercier 1998.

383 : Mas de Mestre I

Commune : Villevielle (VLV 025)

Statut et datation : *habitat avec nécropole, occupé du IV^e siècle au XII^e siècle ; site fréquenté pendant le Haut-Empire. Une anomalie parcellaire, de forme oblongue, vers laquelle convergent 5 chemins, se*

trouve au nord de VLV 025 : elle accueille l'actuel Mas de Mestre, qui conserverait, selon P.-A. Clément, les vestiges de l'église Saint-Baudille.

Surface en ha : 0,8

Contexte sitologique : bassin du Pisse-Saume, au pied du massif calcaire de Sommières, à 25 m. du ruisseau. Contact entre les marnes bleues sableuses du Burdigalien moyen (m1b2) et la molasse calcaréo-gréseuse du Burdigalien inférieur (m1b1). Sol brun calcaire argilo-limoneux.

Géographie historique : traversé par un chemin d'exploitation qui mène au mas de Mestre ; à moins de 100 m. de deux chemins et d'une voie, la D22, qui relie Souvignargues à Sommières.

Vestiges : moellons – *tegulae*.

Mobilier : céramiques communes calcaire et sableuse – céramique commune à pisolithes – céramique kaolinitique.

Inventeur de l'information : C. Mercier 1998.

384 : Pondres II

Commune : Villevielle (VLV 034)

Statut et datation : *habitat ou annexe agraire, occupée du I^{er} siècle avant notre ère à la fin du II^e siècle.*

Surface en ha : 0,25

Contexte sitologique : terrasse faiblement inclinée vers le nord, dominant la Plaine des Jasses (au nord) et la vallée du Vidourle (à l'ouest). Calcaire de Pondres (Oligocène supérieur : g3a). Sol brun calcaire argilo-limoneux.

Géographie historique : à moins de 50 m. d'un chemin d'exploitation ; à moins de 100 m. d'un itinéraire (ancien ?) qui relie Saint-Mamert au bassin de Campagne, par Pondre et l'église Saint-Julian de Salinelles.

Vestiges : *tegulae* (fréquentes).

Mobilier : *dolium* – amphore italique – amphore tarraconaise – céramique claire récente.

Inventeur de l'information : C. Mercier 1998.

Bibliographie : Nuninger 2002.

385 : La Plaine I

Commune : Villevielle (VLV 037)

Statut et datation : *annexe agraire (entrepôt ?) occupée du I^{er} siècle avant notre ère au I^{er} siècle de notre ère, en relation avec VLV 040. Présence d'une tombe gallo-romaine ou d'un dépôt propitiatoire (selon C. Raynaud), révélée à l'occasion d'une évaluation archéologique réalisée en 1999 par M. Piskorz.*

Surface en ha : 0,6

Contexte sitologique : terrasse de faible altitude (30 m.) et de faible pente, inclinée vers la vallée alluviale du Vidourle (à l'ouest). Terrasse fluviale ancienne, à cailloutis calcaire affleurant, sur mollasse calcaréo-gréseuse du Burdigalien inférieur (m1b1). Sol brun calcaire argilo-limoneux.

Géographie historique : à 100 m. d'une voie ; à 120 m. de VLV 040.

Vestiges : pierres – *tegulae*. Vestiges très abondants.

Mobilier : *dolium* (abondant) – amphore italique – amphore bétique – céramique non tournée – céramique commune claire récente – céramique commune à points de chaux.

Inventeurs de l'information : C. Mercier 1998 ; M. Piskorz 1999.

Bibliographie : Nuninger 2002.

386 : La Plaine IV

Commune : Villevielle (VLV 040)

Statut et datation : *annexe agraire occupée du I^{er} siècle avant notre ère au I^{er} siècle de notre ère, en relation avec VLV 037.*

Surface en ha : 0,4

Contexte sitologique : terrasse de faible altitude (30 m.) et de faible pente, inclinée vers la vallée alluviale du Vidourle (à l'ouest) ; établissement situé à 30 m. du ruisseau de Pisse-Saume. Terrasse fluviale ancienne, à cailloutis calcaire affleurant, sur mollasse calcaréo-gréseuse du Burdigalien inférieur (m1b1). Sol brun calcaire argilo-limoneux.

Géographie historique : à 100 m. d'une voie ; à 120 m. de VLV 037.

Vestiges : pierres – *tegulae*. Vestiges très abondants.

Mobilier : *dolium* (abondant) – amphore étrusque – amphore italique – amphore bétique – céramique non tournée.

Inventeur de l'information : C. Mercier 1998.

Bibliographie : Nuninger 2002.

387 et 388 : Aux tuileries IA et IB

Commune : Villevielle (VLV 046A et 046B)

Statut et datation : *annexe agraire occupée aux I^{er}-II^e siècles puis du IV^e au VI^e siècle.*

Surface en ha : 0,1

Contexte sitologique : bas de versant du puech de la Garenne, en lisière de la vallée de l'Aigalade. Contact entre la mollasse calcaréo-gréseuse du Burdigalien inférieur (m1b1) et les marnes bariolées du Stampien et de l'Oligocène supérieur indifférenciés (g2-3). Sol brun calcaire argilo-limoneux.

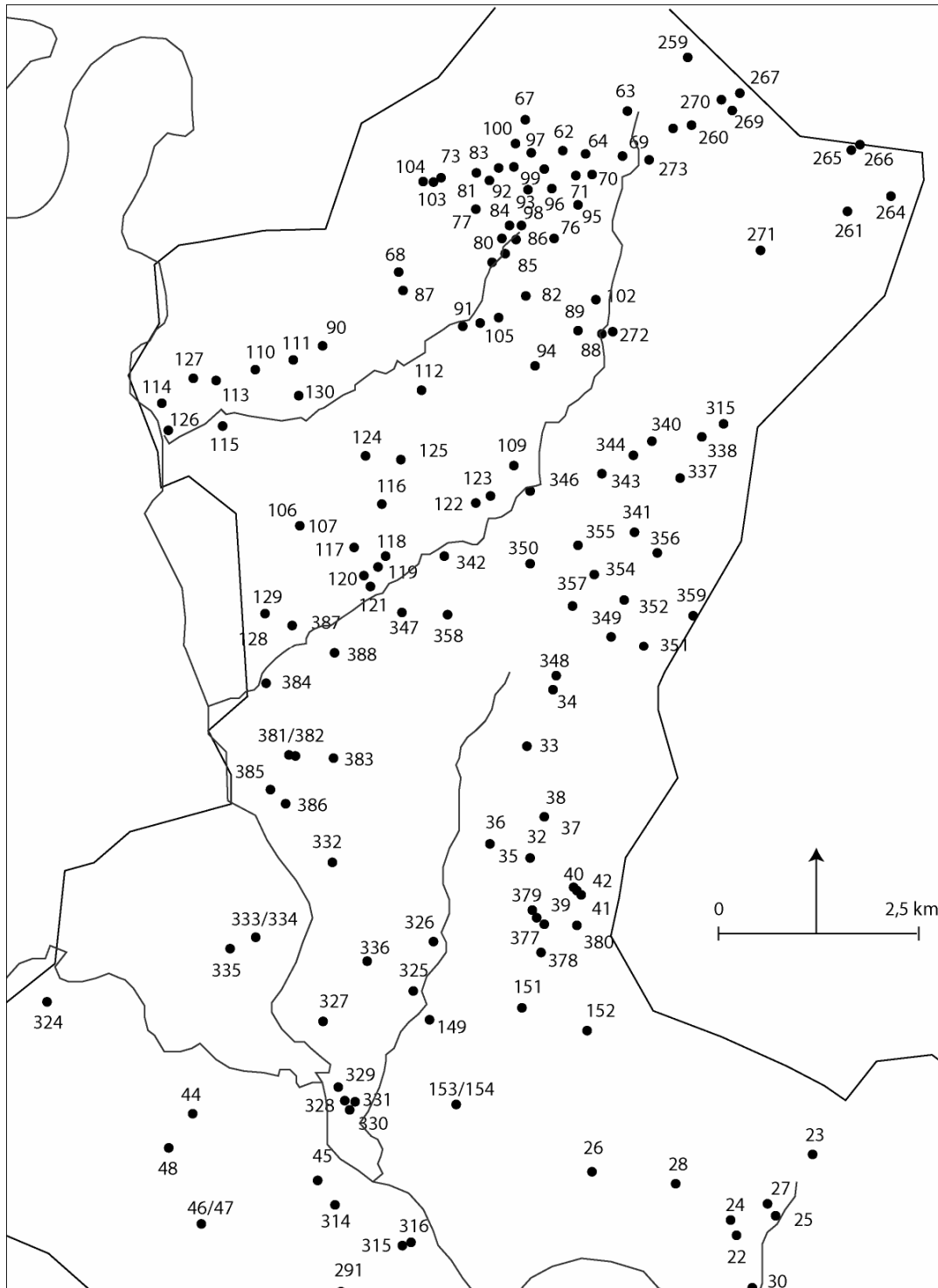
Géographie historique : à 70 m. de la N110, voie qui relie Montmirat à Sommières ; à 130 m. d'un carrefour de 4 voies.

Vestiges : *tegulae*.

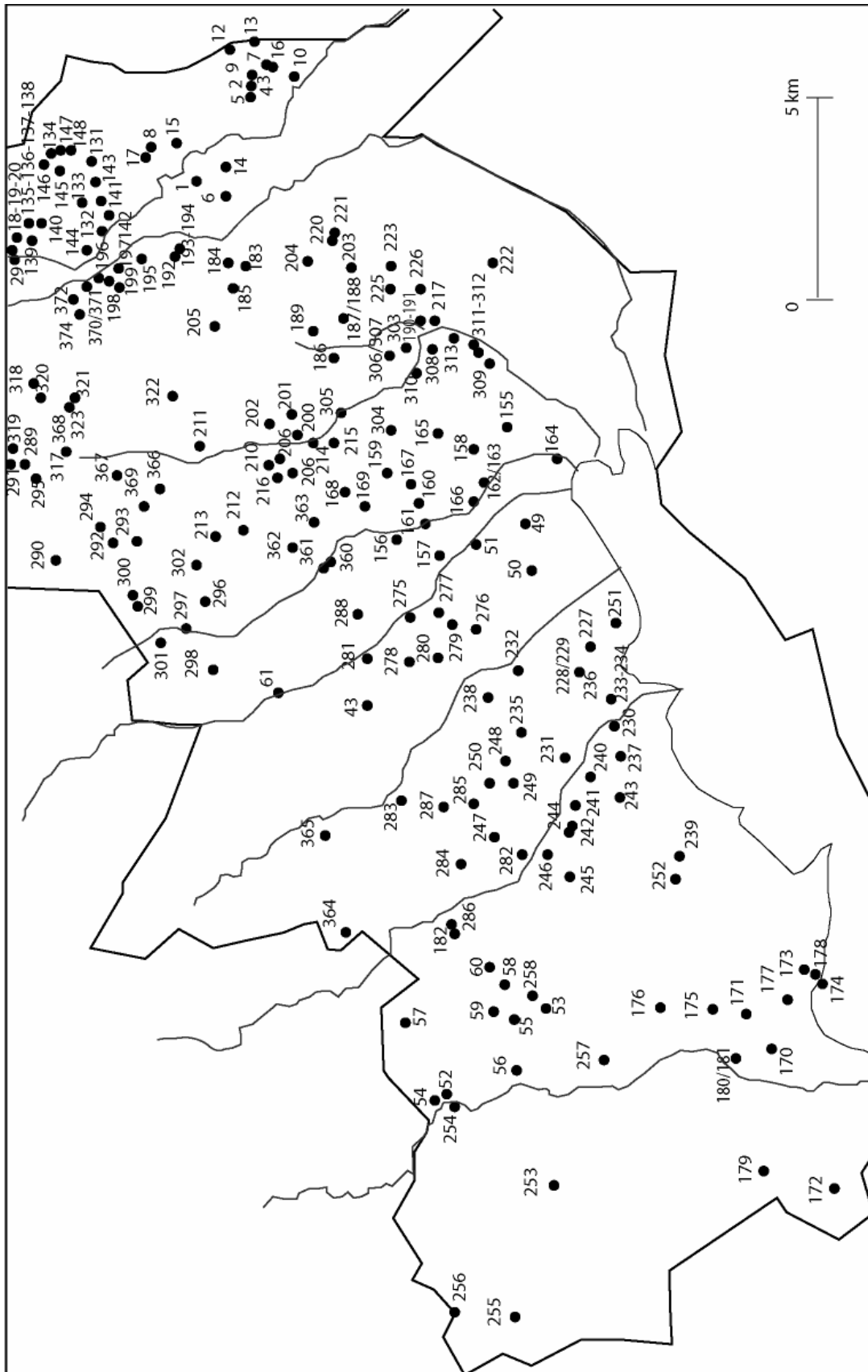
Mobilier : *dolium* – amphore italique – amphore gauloise – amphore bétique – amphore tarraconaise – céramique non tournée – sigillée gauloise – céramique commune à pisolithes – céramique kaolinitique.

Inventeur de l'information : C. Mercier 1998.

Annexe 11.2 : localisation des établissements, secteur nord de la zone d'étude



Annexe 11.3 : localisation des établissements, secteur sud de la zone d'étude



Annexe 11.4 : sites prospectés, dont le statut d'habitat n'a pas été confirmé par la fouille.

Piol I

Commune : Gallargues-le-Montueux (GAL 043)

Statut et datation : aménagement de la 2nde moitié du 1^{er} siècle. Une fouille a mis au jour une série de fossés datés du Haut-Empire - dont certains orientés comme les réseaux Nîmes B et Sextantio-Ambrussum - ainsi qu'un chemin creux. Le site a fait l'objet d'une occupation au cours du Chasséen : sol et foyer de galets associés à des fosses (L. Vidal 2003).

Surface en ha : 0,002

Contexte sitologique : plaine. Terrasse villafranchienne (cailloutis rhodaniens : Fv). Sol fersiallitique caillouteux (Arnal 1984, n° 39). A 620 m. du ruisseau du Razil.

Géographie historique : à 80 m. d'un chemin qui mène à la villa de Pataran (commune d'Aigues-Vives).

Vestiges : éclats de moellons de calcaire dur et de molasse - *tegulae* (4 fragments).

Mobilier : dolium (1fr.) – amphore italique (1 fr. et une anse) – céramique kaolinitique du Haut-Empire (SABL-OR B8).

Inventeurs de l'information : F. Favory et C. Raynaud 1997 (prospection) ; L. Vidal 2003 (fouille).

Bibliographie : Provost 1999a ; Raynaud 2007.

Les Pelets I-II A et B

Commune : Lunel-Viel (LV PA et LV PB)

Statut et datation : ensemble de silos et de fossés contemporains, dont le comblement comportait du mobilier du Haut-Empire et de l'Antiquité tardive.

Surface en ha : 0,5

Contexte sitologique : terrasse en bordure de la zone alluviale du Dardaillon-ouest. Limons marneux, formations colluviales du Quaternaire ancien (C_{xv}).

Contact entre un sol brun calcaire, épais, limoneux ou limono-argileux, sur accumulation calcaire de sols fersiallitiques tronqués et un sol d'apport alluvial limoneux ou limono-argileux de ruisseau (Arnal 1984, n° 23 et 12).

Géographie historique : aucun rapport à la voierie.

Vestiges : moellons – mortier – béton de tuileau – *tegulae*.

Mobilier :

Prospection : amphore gauloise (9 fragments) – amphore africaine (17 fr.) – sigillée gauloise (3 fr. SIG-SG Dr15/17) – céramique claire C (1 fr.) – céramique claire D (7 fr. dont assiettes CLAIR-D 61 et 67) – céramique luisante (11 fr. dont 1 fr. d'assiette LUIS 7, 2 fr. coupe LUIS 36 et 1 fr. de mortier LUIS 40) – céramique estampée grise (2 fr. dont jatte D-S-P 6c) – céramique commune à pâte calcaire (8 fr.) – céramique commune sableuse (8 fr. dont urne 116-4) – céramique à pisolithes oxydante (19 fr.) – céramique kaolinitique (9 fr.).

Fouille : *dolium* – amphore gauloise – amphore bétique – amphore africaine – sigillée sud-gauloise – céramique claire C – céramique luisante – céramique estampée grise (1 fr. de plat à décor de rouelles, rectangles résillés et palmette rayonnantes type D-S-P 1) – céramique commune à pâte sableuse – céramique commune à pâte calcaire – céramique commune à pisolithes – céramique kaolinitique.

Inventeurs de l'information : F. Favory et C. Raynaud 1988 (prospection) ; J.-M. Malvis 1990 (fouille).

Bibliographie : Malvis 1993 ; Favory *et al.* 1994a ; Favory *et al.* 1994b ; Vial 2003 ; Raynaud 2007.

Annexe 12 : tableau de présentation des établissements

	Commune	Nom site	N° comm	x	y	z	TPQ	TAQ	Surf. en ha	Mode de connaissance*		
										P	F	T
1	Aimargues	Saint-Rémy VI	AIM013	748 660	3 156 500	8	1	100	0,09	P		
2	Aimargues	La Condamine I	AIM015	751 040	3 155 150	5	300	500	0,25	P		
3	Aimargues	La Condamine II	AIM016	751 130	3 155 100	5	-100	500	0,5	P		
4	Aimargues	Mas Rousseiller I	AIM018	750 930	3 155 030	6	-100	100	0,12	P		
5	Aimargues	Mas Rousseiller III	AIM025	750 850	3 155 130	5	300	500	0,5	P		
6	Aimargues	Saint-Michel V	AIM049	748 300	3 155 750	8	400	600	0,07	P		
7	Aimargues	Grande Cabane III	AIM054	751 640	3 154 750	8	1	1000	2	P		
8	Aimargues	Saint-Gilles	AIM061	749 500	3 157 675	6	300	1100	1	P	F	
9	Aimargues	Jasse d'Isnard Ib	AIM070	751 300	3 154 050	5	-100	100	0,1	P	F	T
10	Aimargues	Jasse d'Isnard Ic	AIM071	751 300	3 154 050	5	300	500	1	P	F	T
11	Aimargues	Mas Rousseiller Ib	AIM068	750 930	3 155 030	6	350	520	0,12	P		
12	Aimargues	Belle-Viste I-II	AIM076	752 030	3 155 700	6	300	450	0,05	P		
13	Aimargues	Grande Cabane IV	AIM082	752 200	3 155 040	5	50	550	0,7	P		
14	Aimargues	Le Rézil I	AIM083	749 020	3 155 760	7	375	425	0,01	P		
15	Aimargues	Madame V	AIM089	749 690	3 157 030	9	50	120	0,1	P		
16	Aimargues	La Cabane Ic	AIM101	751 600	3 154 600	6	-200	100	0,8	P		
17	Aimargues	Madame VI	AIM102	749 320	3 157 700	10	1	150	0,1	P		
18	Aubais	Rouvignargues I	AUB001	747 080	3 161 130	38	1	200	0,25	P		
19	Aubais	Rouvignargues II	AUB002	747 000	3 161 080	37	1	100	0,25	P		
20	Aubais	Rouvignargues III	AUB003	747 210	3 161 000	35	1	100	0,05	P		
21	Aubais	Rouvignargues IV	AUB004	747 120	3 161 060	36	1	100	0,03	P		
22	Aubais	Romarin	AUB005	746 440	3 161 930	38	50	150	0,8	P		
23	Aubais	Cardione I	AUB007	747 340	3 162 930	60	50	200	0,2	P		
24	Aubais	Sous les Clos	AUB008	746 360	3 162 090	45	50	200	0,2	P		
25	Aubais	Toutasor	AUB009	746 930	3 162 160	43	-200	100	0,2	P		
26	Aubais	Liverna	AUB011	744 640	3 162 680	45	50	150	0,5	P		
27	Aubais	Hermitage	AUB013	746 810	3 162 290	52	1	100	0,02	P		
28	Aubais	Moulin à Vent I	AUB016	745 700	3 162 540	48	50	150	0,5	P		
29	Aubais	Rouvignargues V	AUB022	746 770	3 161 060	25	1	200	0,01	P		
30	Aubais	Rouvignargues VII	AUB024	746 620	3 161 280	28	1	100	0,01	P		
31	Aujargues	Plan des Vignes I	AUJ001	744 440	3 166 170	74	50	150	0,02	P		
32	Aujargues	Largilier I	AUJ002	743 920	3 166 510	75	1	100	0,01	P		
33	Aujargues	Le Grès III	AUJ18	743 860	3 167 930	100	1	200	0,02	P		

34	Aujargues	Les Molières I	AUJ19	744 210	3 168 600	105	1	60	0,08	P		
35	Aujargues	Le Château II	AUJ40	743 400	3 166 720	80	300	500	1,1	P		
36	Aujargues	Le Château VI	AUJ51	743 380	3 166 710	80	1	200	0,01	P		
37	Aujargues	Sécant 1A	AUJ55A	744 110	3 167 030	75	1	200	0,05	P		
38	Aujargues	Sécant 1B	AUJ55B	744 110	3 167 030	75	375	500	0,05	P		
39	Aujargues	Plan des vignes IIIA	AUJ56	744 500	3 166 130	70	1	200	0,01	P		
40	Aujargues	Plan des vignes IIIB	AUJ56	744 500	3 166 130	70	375	500	0,01	P		
41	Aujargues	Plan des Vignes VA	AUJ58A	744 530	3 166 090	70	1	200	0,05	P		
42	Aujargues	Plan des Vignes VB	AUJ58B	744 530	3 166 090	70	375	500	0,05	P		
43	Baillargues	Aigue-Vive	BAI006	735 500	3 152 180	20	1	400	0,12	P		
44	Boisseron	Las Vistas I	BOI010	739 740	3 163 430	51	350	500	0,12	P		
45	Boisseron	Las Gauffrèges	BOI016	741 285	3 162 605	24	50	120	0,01	P		
46	Boisseron	Lous PlanassesA	BOI021A	739 865	3 162 035	60	50	120	0,03	P		
47	Boisseron	Lous PlanassesB	BOI021B	739 865	3 162 035	60	300	400	0,03	P		
48	Boisseron	Lous pradinasse I	BOI033	739 460	3 162 975	45	-100	-1	0,01	P		
49	Candillargues	La Courtade	CAN005-034	740 090	3 148 240	2	300	1000	0,3	P		
50	Candillargues	Grand Coste	CAN010-011	738 850	3 148 050	2	100	370	1	P		
51	Candillargues	Castelnau 1	CAN028	739 535	3 149 450	4	-100	100	0,9	P		
52	Castelnau-le-Lez	Substantion B	CLL001B	725 700	3 150 200	60	-600	1100	2 à 12	P	F	T
53	Castelnau-le-Lez	Laurignargues	CLL004	727 840	3 147 730	30	50	450	1	P		T
54	Castelnau-le-Lez	Navitau B	CLL005B	725 550	3 150 350	35	-200	100	3	P	F	
55	Castelnau-le-Lez	Clos de l'Armet	CLL006	727 615	3 148 510	31	50	350	0,2	P		
56	Castelnau-le-Lez	La Pompignane	CLL007	726 350	3 148 400	24	50	500	1,5	P		
57	Castelnau-le-Lez	Bousigues	CLL008	727 500	3 151 260	85	50	120	0,2	P		
58	Castelnau-le-Lez	Le Grès I	CLL011	728 500	3 148 750	35	1	100	0,001	P		
59	Castelnau-le-Lez	Le Sablas II	CLL017	727 810	3 149 020	35	50	150	0,3	P		
60	Castelnau-le-Lez	Sérane II	CLL021	728 880	3 149 080	44	1	50	0,04	P		
61	Castries	Mas de Rou I	CAS002	735 850	3 154 360	24	-25	100	0,1	P		
62	Combas	Espanet 1	COM004	744 300	3 175 280	135	-100	-1	0,25	P		
63	Combas	Prouvessa	COM012A-B-16-55	745 090	3 175 760	150	-60	100	2,5	P	F	
64	Combas	Armas de Raynaud 1A	COM014	744 590	3 175 240	135	50	200	0,2	P		
65	Combas	Armas de Raynaud 1B	COM014B	744 590	3 175 240	135	400	500	0,2	P		
66	Combas	Gravenasses 3	COM015	743 880	3 174 800	104	50	400	0,3	P		
67	Combas	Bois de Monsieur 1	COM017	743 830	3 175 650	187	-100	-1	0,015	P		
68	Combas	Cinq Pins 1	COM018	742 300	3 173 790	102	-100	-1	0,08	P		
69	Combas	Serre de	COM020	745 050	3 175 210	130	1	200	0,25	P		

		Verrun 1											
70	Combas	Serre de Salle 1	COM021	744 660	3 174 970	120	50	100	0,25	P			
71	Combas	Armas d'Achile 1	COM023	744 460	3 174 950	120	50	120	0,09	P			
72	Combas	Mas de Nicolas 1	COM024	743 500	3 175 060	125	50	300	0,4	P			
73	Combas	Valaurède 1	COM025	742 830	3 174 960	125	1	100	0,2	P			
74	Combas	Le Fesc 1	COM030	744 160	3 174 800	103	-20	50	0,2	P			
75	Combas	Gravenasses 4	COM031	743 770	3 174 350	90	50	400	0,37	P			
76	Combas	Pierre Mâle 1	COM033	744 200	3 174 200	105	50	150	0,03	P			
77	Combas	Treilles	COM034	743 200	3 174 570	98	50	150	0,05	P			
78	Combas	Fontnovia A	COM37A	743 440	3 173 920	83	50	100	0,2	P			
79	Combas	Fontnovia B	COM37B	743 440	3 173 920	83	375	600	0,2	P			
80	Combas	Pont de Vidal 2	COM038	743 560	3 174 160	86	50	400	0,16	P			
81	Combas	Jasse d'Etienne	COM039	743 230	3 175 020	120	50	700	0,03	P			
82	Combas	Bellegarde	COM041	743 860	3 173 480	90	30	80	0,05	P			
83	Combas	Clapisses 3	COM042	743 380	3 174 920	112	50	100	0,02	P			
84	Combas	Camp de Gilles 1	COM043	743 710	3 174 200	86	50	120	0,05	P			
85	Combas	Camp de Gilles 2A	COM44A	743 580	3 174 000	84	-120	-50	0,015	P			
86	Combas	Camp de Gilles 2B	COM44B	743 580	3 174 000	84	50	120	0,015	P			
87	Combas	Cannac	COM045	742 350	3 173 550	93	400	700	0,9	P			
88	Combas	Aigalade	COM046	744 770	3 173 040	74	1	100	0,01	P			
89	Combas	Fournas de Seguin	COM047	744 490	3 173 050	96	50	100	0,02	P			
90	Combas	Puech Haut	COM048	741 330	3 172 900	85	1	100	0,02	P			
91	Combas	Pignède	COM050	743 070	3 173 120	71	1	50	0,01	P			
92	Combas	Faisses de Bourguet 1A	COM060A	743 720	3 175 050	123	-100	50	0,15	P			
93	Combas	Faisses de Bourguet 1B	COM060B	743 720	3 175 050	123	370	500	0,15	P			
94	Combas	Figuère 1	COM061	743 960	3 172 640	105	50	100	0,01	P			
95	Combas	Le Grand Baure 1A	COM062A	744 470	3 174 600	110	-100	-1	0,2	P			
96	Combas	Le Grand Baure 1B	COM062B	744 470	3 174 600	110	350	450	0,2	P			
97	Combas	Frigoulet 2	COM063	743 900	3 175 240	165	-100	-1	0,2	P			
98	Combas	Vigne Herme 1	COM064	743 630	3 174 350	91	1	100	0,05	P			
99	Combas	Le Pouras 1	COM065	744 090	3 175 070	119	-100	50	0,1	P			
100	Combas	Le Suc 1	COM067	743 720	3 175 340	190	-100	-1	0,03	P			
101	Combas	Bellegarde 2	COM078	743 500	3 173 220	90	370	450	0,4	P			
102	Combas	Aigalade II	COM081	744 710	3 173 430	80	370	470	0,15	P			
103	Combas	Terre Blanche I	COM082	742 600	3 174 900	110	1	50	0,03	P			
104	Combas	Terre Blanche II	COM083	742 680	3 174 880	110	-100	50	0,1	P			

105	Combas	Bellegarde III	COM085	743 260	3 173 140	81	50	100	0,01	P		
106	Fontanès	Piquerol 1A	FON001A	741 050	3 170 660	73	50	120	0,5	P		
107	Fontanès	Piquerol 1B	FON001B	741 050	3 170 660	73	370	450	0,5	P		
108	Fontanès	Mas d'Aubas 1A	FON004A	743 680	3 171 390	65	50	100	0,5	P		
109	Fontanès	Mas d'Aubas 1B	FON004B	743 680	3 171 390	65	370	450	0,5	P		
110	Fontanès	St-Gély 1A	FON005A	740 490	3 172 580	70	1	600	0,15	P		
111	Fontanès	St-Gély 4	FON008	741 000	3 172 700	87	50	120	0,1	P		
112	Fontanès	Côte de Carenton 1	FON009	742 560	3 172 320	87	1	450	0,5	P		
113	Fontanès	Mas de Barbusse II	FON016	740 020	3 172 460	48	-100	-1	0,003	P		
114	Fontanès	Mas de Barret II	FON020	739 360	3 172 190	35	50	150	0,2	P		
115	Fontanès	La Ginestière I	FON022	740 130	3 171 870	45	350	450	0,1	P		
116	Fontanès	Serre de Sioure I	FON027	742 060	3 170 900	75	50	100	0,02	P		
117	Fontanès	Sioure I	FON028	741 710	3 170 380	55	-50	50	0,05	P		
118	Fontanès	Bas Sioure I	FON029	742 100	3 170 300	52	50	200	0,05	P		
119	Fontanès	Bas Sioure II	FON030	742 020	3 170 130	49	1	50	0,02	P		
120	Fontanès	Bas Sioure III	FON031	741 840	3 170 030	47	350	450	0,1	P		
121	Fontanès	Bas Sioure IV	FON032	741 920	3 169 890	38	-50	50	0,05	P		
122	Fontanès	Serre des Bruyères I	FON033	743 230	3 170 930	61	30	100	0,15	P		
123	Fontanès	Les Bruyères III	FON034	743 410	3 171 000	59	50	100	0,01	P		
124	Fontanès	La Plaine I	FON045	741 865	3 171 500	69	200	500	0,05	P		
125	Fontanès	Sabatier I	FON046	742 320	3 171 470	64	300	500	0,1	P		
126	Fontanès	Mas de Barret IV et V	FON053	739 450	3 171 820	33	50	250	0,15	P		
127	Fontanès	Mas de Barbusse V	FON054	739 750	3 172 475	50	350	800	0,02	P		
128	Fontanès	La Plaine des Jas I	FON057	740 640	3 169 550	49	-50	500	1	P		
129	Fontanès	Puech des Fourches	FON059	740 970	3 169 420	36	370	400	0,06	P		
130	Fontanès	La Roque I	FON060	741 070	3 172 260	54	50	100	0,01	P		
131	Gallargues-le-Montueux	Lavous Ib	GAL001	749 160	3 159 100	16	1	100	0,5	P	F	
132	Gallargues-le-Montueux	Clos de Manset	GAL002	747 460	3 158 900	14	1	150	0,5	P		
133	Gallargues-le-Montueux	Les Aiguillons 1	GAL004	748 200	3 159 340	26	50	250	0,25	P		
134	Gallargues-le-Montueux	Chemin de Mus 1	GAL005	749 340	3 160 130	20	50	120	0,12	P		
135	Gallargues-le-Montueux	Roc de Luche 1	GAL006	747 390	3 160 740	35	1	150	0,1	P		
136	Gallargues-le-Montueux	Passé Lèbre 1A	GAL007A	747 470	3 160 910	49	1	150	0,18	P		
137	Gallargues-le-Montueux	Passé Lèbre 2	GAL008	747 550	3 160 650	46	1	150	0,16	P		
138	Gallargues-le-Montueux	Passé Lèbre III	GAL009	747 630	3 160 670	44	1	150	0,02	P		
139	Gallargues-le-Montueux	Chemin d'Aubais 1	GAL011	747 190	3 160 620	27	1	150	0,25	P		
140	Gallargues-le-Montueux	La Roque	GAL013	747 670	3 160 360	50	1	150	0,1	P		

141	Gallargues-le-Montueux	Creux Mizoulan I	GAL021	748 190	3 158 875	14	50	100	0,12	P		
142	Gallargues-le-Montueux	Monteil I	GAL026	747 825	3 158 645	17	50	150	2E-04	P		
143	Gallargues-le-Montueux	Farelle II	GAL030	748 680	3 158 980	15	350	400	0,001	P		
144	Gallargues-le-Montueux	Crémade I	GAL032	746 920	3 159 260	13	1	200	0,04	P		
145	Gallargues-le-Montueux	Fontanisse I	GAL038	748 930	3 159 920	20	50	200	0,003	P		
146	Gallargues-le-Montueux	Les Rouves I	GAL040	749 080	3 160 320	24	50	250	0,25	P		
147	Gallargues-le-Montueux	L'Aure I	GAL046	749 430	3 159 880	18	1	100	0,75	P		
148	Gallargues-le-Montueux	Larbonne I	GAL048	749 500	3 159 680	20	20	100	0,005	P		
149	Junas	Corbières Basses I	JOUN010	742 660	3 164 550	38	50	120	0,2	P		
150	Junas	Sous Le Prescat I	JUN011	744 020	3 165 380	70	50	150	0,01	P		
151	Junas	Mas de Sabatier I	JUN018	743 770	3 164 720	70	350	500	0,01	P		
152	Junas	Vallongue I	JUN025	744 570	3 164 420	65	-150	-50	0,01	P		
153	Junas	Terre d'Aussel VA	JUN051	743 000	3 163 510	40	1	100	0,05	P		
154	Junas	Terre d'Aussel VB	JUN052	743 000	3 163 510	40	300	500	0,05	P		
155	Lansargues	Tartuguière 2	LA003	742 470	3 148 630	1	25	120	0,01	P		
156	Lansargues	Marignargues	LA007	739 660	3 151 475	9	-50	175	0,25	P		
157	Lansargues	Moulines	LA008	739 270	3 150 330	6	350	1500	2,5	P	F	
158	Lansargues	Piscine 1	LA009	741 900	3 149 500	2	50	1000	3	P		
159	Lansargues	Vesses 1-2	LA011	741 350	3 151 650	6	50	120	0,2	P		
160	Lansargues	Brouilhet	LA015	740 550	3 150 875	7	50	280	0,5	P	F	
161	Lansargues	RiveViredonne	LA016	740 030	3 150 750	5	-150	-50	0,015	P		
162	Lansargues	Laune 1	LA018	741 150	3 149 300	2	50	450	2,5	P		
163	Lansargues	Laune République	LA018B	741 150	3 149 300	2	-150	-50	0,09	P		
164	Lansargues	Camp Redon	LA030	741 650	3 147 475	1	50	100	0,06	P		
165	Lansargues	La Clausade de Bayonne	LA010-064-065	742 280	3 150 370	2	75	360	0,5	P		
166	Lansargues	Peyre Claud	LA012	740 615	3 149 535	3	50	200	0,1	P		
167	Lansargues	Camp des Arronges	LA084	741 075	3 151 080	6	50	450	0,4	P		
168	Lansargues	Baisses de Berbian	LABB	740 800	3 152 700	8	50	400	0,5	P		
169	Lansargues	Conques 6	LACB	740 475	3 152 285	9	50	150	0,16	P		
170	Lattes	Lattes	LAT001	726 850	3 142 050	3	-525	2008	0,25 à 25	P	F	T
171	Lattes	Cougourlude II	LAT005	727 700	3 142 720	4	50	400	1,9	P	F	
172	Lattes	La Vineuse	LAT006	723 350	3 140 500	3	1	350	0,75	P		
173	Lattes	L'Estelle	LAT008	728 800	3 141 150	4	50	1200	1,5	P		T
174	Lattes	Rignac 1	LAT009	728 510	3 140 820	1	50	400	0,1	P		
175	Lattes	Soriech	LAT011	727 900	3 143 500	13	50	1800	4	P	F	
176	Lattes	Mas Rouge	LAT012	727 900	3 144 835	18	50	400	0,1	P		

177	Lattes	Fangouse II	LAT018	728 080	3 141 660	14	50	100	0,01	P		
178	Lattes	Rignac II	LAT019	728 705	3 140 950	6	400	500	0,01	P		
179	Lattes	Le Pahon I	LAT044	723 830	3 142 300	15	1	100	0,01	P		
180	Lattes	Port Ariane I	LAT045	726 568	3 142 880	5	50	120	0,002		F	
181	Lattes	Port Ariane II	LAT046	726 565	3 142 910	5	175	300	0,2		F	
182	Le Crès	Mazes I	LCR003	729 795	3 150 000	20	50	150	0,2	P		
183	Lunel	Dassargues 3	LUN001B	746 500	3 155 250	8	400	500	0,002	P	F	
184	Lunel	Dassargues 1	LUN001C	746 610	3 155 625	9	450	650	0,002	P	F	
185	Lunel	La Liquine II	LUN006	745 990	3 155 550	9	300	500	0,05	P		
186	Lunel	Cabanettes 1	LUN011	744 250	3 153 000	5	50	200	0,04	P		
187	Lunel	Peire Bezou 1A	LUN018A	745 210	3 152 790	5	-100	-1	0,09	P		
188	Lunel	Peire Bezou 1B	LUN018B	745 210	3 152 790	5	300	400	0,007	P		
189	Lunel	Cimetière des Juifs 1	LUN026	744 895	3 153 525	6	-100	-1	0,12	P		
190	Lunel	Desports II	LUN032	745 145	3 150 875	2	400	1100	0,75	P		
191	Lunel	Desports I	LUN035	745 040	3 150 740	2	400	1100	0,8	P		
192	Lunel	Mas de Collet I	LUN036	746 720	3 157 000	15	50	120	0,02	P		
193	Lunel	Mas de Collet IB	LUN036B	746 720	3 157 000	15	300	400	0,02	P		
194	Lunel	Mas de Collet III-IV	LUN040-41	746 890	3 156 940	12	50	1100	1,5	P		
195	Lunel	Saint-Jean de Nozé	LUN045A	746 750	3 157 800	15	100	600	0,5	P		
196	Lunel	Jassette 2	LUN050	746 190	3 158 620	35	-100	-1	0,15	P		
197	Lunel	Jassette 7	LUN051	746 490	3 158 440	15	-100	-1	0,25	P		
198	Lunel	Jassette 4	LUN054	746 000	3 158 450	30	-100	-1	0,07	P		
199	Lunel	Jassette 3	LUN057	746 160	3 158 475	30	-100	-1	0,08	P		
200	Lunel	Cros Anèdes 1	LUN058	742 300	3 153 938	8	50	300	0,2	P		
201	Lunel	Cros Anèdes 5	LUN062	742 825	3 154 135	9	50	120	0,01	P	F	
202	Lunel	Camp Miaulaire	LUN063	742 565	3 154 610	10	50	120	0,18	P		
203	Lunel	Cantadur 1	LUN069	746 450	3 152 565	4	350	450	0,25	P		
204	Lunel	Fourche St-Julian	LUN072	746 635	3 153 645	6	350	450	0,35	P		
205	Lunel	Mas de Fourques I	LUN080	744 980	3 156 050	13	50	120	0,02	P	F	
206	Lunel Viel	Lunel-Viel République	LV000	741 700	3 154 425	11	-110	-90	0,09	P	F	
207	Lunel Viel	Crosasses	LV001	741 335	3 154 070	11	50	120	0,01	P		
208	Lunel Viel	Lunel-Viel	LV002	741 700	3 154 425	11	50	400	0,075 à 1,5	P	F	
209	Lunel Viel	Verdier II	LV121	741 850	3 154 700	11	300	500	0,9	P	F	
210	Lunel Viel	Saint-Vincent	LV002B	741 540	3 154 600	11	400	500	0,01		F	
211	Lunel Viel	Sainte Catherine	LV008	741 990	3 156 310	28	50	350	0,07	P		
212	Lunel Viel	Montels 4	LV016	739 900	3 155 290	40	50	350	0,35	P		

213	Lunel Viel	Grand Gorge	LV024	739 700	3 155 935	25	50	100	0,05	P		
214	Lunel Viel	Hauteurs de Cadoule	LVO29	742 100	3 153 525	7	50	120	0,16	P		
215	Lunel Viel	Aube de Servièrre	LVAS	742 100	3 153 020	7	50	120	0,75	P	F	
216	Lunel Viel	Taulis	LVT	741 200	3 154 390	14	50	100	0,7	P		
217	Marsillargues	Desports République	MAR001A	745 200	3 150 450	1	-150	-50	0,49	P		
218	Marsillargues	Desports 6a	MAR001B	745 200	3 150 450	1	50	120	0,1	P		
219	Marsillargues	Desports 6b	MAR001C	745 200	3 150 450	1	300	1200	2,2	P		
220	Marsillargues	Corneillan A1	MAR009A1	747 200	3 153 070	6	50	100	0,1	P		T
221	Marsillargues	Corneillan A2	MAR009A2	747 300	3 153 050	6	400	500	0,75	P		T
222	Marsillargues	Carthagène	MAR028	746 610	3 149 020	1	1	100	0,04	P		
223	Marsillargues	Mas de Favet IIIA	MAR031A	746 580	3 151 570	3	50	100	0,1	P		
224	Marsillargues	Mas de Favet IIIB	MAR031B	746 580	3 151 570	3	300	500	0,7	P		
225	Marsillargues	Mas de Favet IV	MAR042	745 930	3 151 570	2	350	450	0,06	P		
226	Marsillargues	Mas de Castellet II	MAR048	745 940	3 150 850	1	350	450	0,02	P		
227	Mauguio	Mas Caporal	MAU001	736 950	3 146 580	1	50	350	1,5	P		
228	Mauguio	Bousquet 4A	MAU004A	736 350	3 146 880	4	70	220	0,49	P		
229	Mauguio	Bousquet 4B	MAU004B	736 350	3 146 880	4	300	500	0,49	P		
230	Mauguio	Les Fournieux 1-2	MAU006	734 940	3 145 960	2	400	1100	1,5	P		
231	Mauguio	Arnassère 2-3	MAU012	734 175	3 147 225	7	50	500	0,6	P		
232	Mauguio	Miech-Camp	MAU014	736 425	3 148 400	8	50	1300	4,5	P		T
233	Mauguio	Bentenac 1A	MAU029A	735 620	3 146 110	2	-150	-100	0,09	P		
234	Mauguio	Bentenac 1B	MAU029B	735 620	3 146 110	2	50	200	0,17	P		
235	Mauguio	Maussan 3	MAU030	734 775	3 148 350	10	50	100	0,08	P		
236	Mauguio	Bentenac 2	MAU046	735 550	3 146 080	2	50	350	0,5	P		
237	Mauguio	Sainte-Christine	MAU049	734 185	3 145 825	4	50	200	0,5	P		
238	Mauguio	Clausade 1	MAU050	735 675	3 149 175	12	375	450	0,25	P		
239	Mauguio	St-Marcel le Vieux II	MAU067	731 780	3 144 350	4	400	600	0,75	P		
240	Mauguio	Courcounaires 1	MAU068	733 715	3 146 645	7	375	450	0,06	P		
241	Mauguio	Mas de Fabre 5	MAU076	733 025	3 146 940	10	50	110	0,8	P		
242	Mauguio	Carigan 1	MAU078	732 500	3 147 040	12	40	100	0,25	P		
243	Mauguio	Chemin Pérols 3	MAU084	733 220	3 145 880	6	50	120	0,78	P		
244	Mauguio	Carigan 3	MAU087	732 365	3 147 140	13	50	200	0,04	P		
245	Mauguio	Poloqui 1	MAU088	731 210	3 147 140	19	50	120	0,25	P		
246	Mauguio	Mézouls 4	MAU092	731 700	3 147 625	17	50	100	0,25	P		
247	Mauguio	Auroux 1-2	MAU098	732 230	3 148 925	19	50	450	0,9	P		T
248	Mauguio	Lauzerde 1	MAU101	734 050	3 148 775	14	50	100	0,5	P		

249	Mauguio	Petit Peyre Blanque 1-2	MAU106	733 540	3 148 510	14	50	100	0,4	P		
250	Mauguio	Peyre Blanque 1	MAU108	733 570	3 149 130	16	50	100	0,05	P	F	
251	Mauguio	Tonnerre 1	MAU123	737 500	3 145 950	1	-150	-50	0,09		F	
252	Mauguio	Mougère	MAU126	731 160	3 144 430	6	50	120	0,15	P	F	
253	Montpellier	St-Côme	MPL003	723 465	3 147 520	50	50	1400	0,5	P	F	T
254	Montpellier	Bourgade	MPL006	725 360	3 150 040	35	50	400	0,5	P	F	
255	Montpellier	Malbosc	MPL007	720 180	3 148 500	50	50	400	0,5	P		
256	Montpellier	Massane	MPL008	720 320	3 150 000	80	50	400	0,5	P		
257	Montpellier	Pomessargues	MPL009	726 600	3 146 200	17	50	400	4	P	F	
258	Montpellier	Sarnelly	MPL014	728 190	3 148 050	32	80	150	0,5	P		
259	Montpezat	Brus	MON001	745 840	3 176 420	155	-30	-1	3,5	P	F	
260	Montpezat	Cambroux	MON002	745 880	3 175 590	160	-50	100	0,8	P	F	
261	Montpezat	Cantadu	MON003	747 810	3 174 500	153	50	600	0,65	P		
262	Montpezat	Font Mounière	MON004	745 630	3 173 650	107	400	600	0,15	P		
263	Montpezat	Mas de Combe- Gourgilhon	MON005- 019	745 270	3 173 650	88	300	500	0,2	P		
264	Montpezat	Veyrunnes	MON006	748 300	3 174 720	157	300	500	0,95	P		
265	Montpezat	Cadouène 1	MON007	747 860	3 175 320	153	-20	100	0,25	P		
266	Montpezat	Cadouène 2	MON008	747 920	3 175 340	155	-20	100	0,008	P		
267	Montpezat	Deveneau	MON010	746 480	3 175 960	155	-100	-1	0,06	P		
268	Montpezat	Cézette 1	MON011	746 250	3 175 910	173	-50	-10	0,375	P	F	
269	Montpezat	Clauzel	MON012	746 380	3 175 750	157	50	100	0,12	P		
270	Montpezat	Armas de Marioge	MON014	745 650	3 175 560	162	-100	-10	0,01	P		
271	Montpezat	Ramaux	MON015	746 730	3 174 060	135	400	1100	1,75	P		
272	Montpezat	La Plaine	MON017	744 900	3 173 020	78	50	100	0,12	P		
273	Montpezat	Prouvessac II	MON020	745 360	3 175 150	130	350	450	0,1	P		
274	Mudaison	Olivettes 1	MUD002	737 670	3 151 120	11	50	100	0,05	P	F	
275	Mudaison	Olivettes 1B	MUD002B	737 670	3 151 120	11	300	400	0,05	P	F	
276	Mudaison	Planas 1	MUD012	737 435	3 149 450	7	200	300	0,03	P	F	
277	Mudaison	Plantiers 3	MUD018	737 825	3 150 395	10	50	400	0,1	P	F	
278	Mudaison	Aubettes 1	MUD019	736 575	3 151 135	16	50	100	0,16	P		
279	Mudaison	Courregeas 1	MUD025	737 525	3 150 075	10	50	100	0,2	P		
280	Mudaison	Valnignac 2	MUD027	736 690	3 150 410	13	50	150	0,28	P		
281	Mudaison	Jourdanel 1	MUD036	736 660	3 152 210	17	1	200	0,05	P		
282	Saint-Aunès	L'Auroux 2	AUN008	731 750	3 148 260	17	50	90	0,4	P		
283	Saint-Aunès	Plans 1	AUN009	733 080	3 151 275	31	50	100	0,2	P		
284	Saint-Aunès	Saint- Aunès/Mas de Sapte	AUN011	731 485	3 149 810	42	400	2008	0,9	P		

285	Saint-Aunès	Tauran 4	AUN015	733 040	3 149 530	20	50	150	0,03	P		
286	Saint-Aunès	Grand Ravanel	AUN016	729 940	3 150 040	20	50	150	0,03	P		
287	Saint-Aunès	Les Chênes	AUN18	732 925	3 150 290	24	50	120	0,02	P		
288	Saint-Brès	Les Pradels I	BRE003	737 750	3 152 460	5	1	300	0,2	P		
289	Saint-Christol	Cammaou I	CHR007	741 630	3 160 760	71	50	120	0,02	P		
290	Saint-Christol	Frêne d'Astier II	CHR012	739 125	3 159 980	90	50	120	0,04	P		
291	Saint-Christol	Bois de l'Hôpital II	CHR013	741 580	3 161 180	60	50	120	0,02	P		
292	Saint-Christol	La Bruyère I	CHR017	739 530	3 158 560	39	50	120	0,08	P		
293	Saint-Christol	La Bruyère IV	CHR020	739 580	3 157 950	40	-100	100	0,02	P		
294	Saint-Christol	Pioch Bénézech I	CHR029	739 940	3 158 820	44	350	450	0,1	P		
295	Saint-Christol	Cammaou IV	CHR040	741 260	3 160 410	60	50	120	0,05	P		
296	Saint-Geniès des Mourgues	Missargues I	GEN001A	738 050	3 156 250	48	350	450	0,1	P		T
297	Saint-Geniès des Mourgues	Mas de Vincent	GEN004	737 525	3 156 725	47	50	120	0,02	P		
298	Saint-Geniès des Mourgues	Condamines	GEN005	736 410	3 156 100	45	400	500	0,01	P		
299	Saint-Geniès des Mourgues	Lauriol 1	GEN006	738 215	3 158 010	45	-200	600	0,7	P		
300	Saint-Geniès des Mourgues	Lauriol 2	GEN007	738 040	3 157 965	45	50	150	0,45	P		
301	Saint-Geniès des Mourgues	Mas Renard	GEN009	737 070	3 157 365	61	400	500	0,28	P		
302	Saint-Geniès des Mourgues	Les Grands Champs IV	GEN015	738 950	3 156 510	30	370	450	0,01	P		
303	Saint-Just	Parran 1A	SJU002A	744 500	3 151 265	2	350	550	0,3	P		
304	Saint-Just	Obillion	SJU004	742 400	3 151 550	5	50	400	0,9	P		T
305	Saint-Just	Pont Trinquat 1	SJU009	742 810	3 152 925	6	50	450	0,6	P		
306	Saint-Just	Bouscaillon I-III A	SJU015-017 A	744 300	3 151 600	2	50	120	1	P		
307	Saint-Just	Bouscaillon I-III B	SJU015-017 B	744 300	3 151 600	2	350	420	1	P		
308	Saint-Nazaire de Pezan	Cristoulet II	SNZ001	744 410	3 150 540	2	400	1000	0,75	P		
309	Saint-Nazaire de Pezan	Port Dur 1	SNZ002	744 125	3 149 140	1	325	500	1,2	P		
310	Saint-Nazaire de Pezan	Saint-Nazaire	SNZ014	743 880	3 150 950	2	400	2008	0,9	P		
311	Saint-Nazaire de Pezan	Grande Currade 1	SNZ016	744 350	3 149 450	1	350	525	1,5	P		
312	Saint-Nazaire de Pezan	Grande Currade 3	SNZ018	744 460	3 149 550	1	350	525	0,1	P		
313	Saint-Nazaire de Pezan	Hournède C	SNZ023C	744 725	3 150 000	1	-150	-50	0,09	P	F	
314	Saint-Sériès	Puech Coucut	SER003	741 480	3 162 300	25	50	120	0,02	P		
315	Saint-Sériès	Plan Pioch Coucut I	SER013	742 360	3 161 790	25	50	120	0,01	P		
316	Saint-Sériès	Le Vidourle I	SER014	742 430	3 161 825	23	-100	100	0,02	P		
317	Saint-Sériès	La Sergue I	SER019	741 840	3 159 800	56	-50	50	0,01	P		
318	Saint-Sériès	La Jasse Ia	SER020A	743 570	3 160 620	23	350	550	0,4	P		
319	Saint-Sériès	St-Félix II	SER025	741 920	3 161 090	45	100	200	0,01		F	
320	Saturargues	Plan du Roi	SAT003	743 225	3 160 375	25	50	120	0,25	P		


321	Saturargues	Saturargues	SAT004	743 150	3 159 560	30	400	2008	0,24	P		
322	Saturargues	St-Paul 1	SAT010	743 260	3 157 040	45	1	100	0,05	P		
323	Saturargues	Les Fans II	SAT20	742 960	3 159 650	32	50	100	0,01	P		
324	Saussines	Camp Rouget	SAU001	737 960	3 164 820	47	50	100	0,2	P		
325	Sommières	La Maissonnette I	SOM001	742 485	3 164 905	36	30	100	0,02	P		
326	Sommières	La Maissonnette II	SOM002	742 710	3 165 520	48	30	400	0,05	P		
327	Sommières	Magarnaud Ib	SOM005B	741 355	3 164 535	25	1	100	0,08	P		
328	Sommières	Thommières I	SOM007	741 630	3 163 580	27	1	100	0,01	P		
329	Sommières	Thommières II	SOM008	741 555	3 163 730	31	1	100	0,01	P		
330	Sommières	Cazalet I	SOM009	741 715	3 163 540	27	1	100	0,01	P		
331	Sommières	Cazalet II	SOM010	741 710	3 163 470	24	1	100	0,01	P		
332	Sommières-Villevieille	Sommières-Villevieille	SOM006	741 450	3 166 500	85	-525	2008	2 à 17	P	F	
333	Sommières	Chemin de Montpellier I	SOM024	740 520	3 165 575	26	1	100	0,04	P		
334	Sommières	Chemin de Montpellier IB	SOM024B	740 520	3 165 575	26	300	400	0,04	P		
335	Sommières	Les Roquets II	SOM031	740 205	3 165 405	27	1	100	0,01	P		
336	Sommières	Bois du Roi II	SOM049	741 895	3 165 270	60	-100	100	0,02	P		
337	Souviagnargues	Serre de la Jasse 1	SOU003	745 750	3 171 250	105	370	500	0,5	P		
338	Souviagnargues	Le Planas 1A	SOU004A	746 000	3 171 750	124	300	400	0,5	P		
339	Souviagnargues	Coste Sorbières 1	SOU005	745 160	3 171 530	110	50	100	0,01	P		
340	Souviagnargues	Combe de Dort 1	SOU007	745 370	3 171 680	102	-100	-20	0,01	P		
341	Souviagnargues	Les Fumades 1	SOU009	745 200	3 170 590	74	370	450	0,2	P		
342	Souviagnargues	Le Vigné I	SOU012	742 830	3 170 280	49	50	100	0,1	P		
343	Souviagnargues	Coste Sourrière Ia	SOU013A	744 785	3 171 290	87	-100	150	0,2	P		
344	Souviagnargues	Coste Sourrière Ib	SOU013B	744 785	3 171 290	87	350	450	0,2	P		
345	Souviagnargues	Puech Mourières I	SOU015	746 290	3 171 900	163	-150	-50	0,2	P		
346	Souviagnargues	Le Pont I	SOU016	743 905	3 171 100	60	350	450	0,1	P		
347	Souviagnargues	Galambeau I	SOU017	742 320	3 169 600	55	50	100	0,08	P		
348	Souviagnargues	Le Grès I	SOU024	744 220	3 168 780	106	1	50	0,15	P		
349	Souviagnargues	Le Grès III	SOU026	744 880	3 169 290	133	50	150	0,02	P		
350	Souviagnargues	Camp des Prés III	SOU029	743 905	3 170 190	81	-100	-1	0,1	P		
351	Souviagnargues	Labadel II	SOU031	745 325	3 169 200	122	-50	50	0,01	P		
352	Souviagnargues	Puech-Devès IA	SOU032A	745 050	3 169 740	97	50	150	0,4	P		
353	Souviagnargues	Puech-Devès IB	SOU032B	745 050	3 169 740	97	400	1100	0,4	P		
354	Souviagnargues	Gnore I	SOU034	744 680	3 170 055	110	50	150	0,02	P		
355	Souviagnargues	Puech-Coucou II	SOU035	744 530	3 170 420	94	-70	-1	0,01	P		
356	Souviagnargues	St-Etienne d'Escates	SOU036	745 460	3 170 320	82	-50	-1	0,01	P		

357	Souviagnargues	Font de St-Franc III	SOU45	744 410	3 169 700	100	-25	100	0,01	P		
358	Souviagnargues	Puech des Cabanes II	SOU49	742 870	3 169 550	82	50	100	0,08	P		
359	Souviagnargues	La Bruguerette II	SOU51	745 900	3 169 550	125	400	520	0,36	P		
360	Valergues	Ste-Aubine 2	VAL001	739 080	3 153 060	15	50	100	0,9	P		
361	Valergues	Valergues	VAL002	739 000	3 153 240	15	350	2008	0,49	P		T
362	Valergues	Casals	VAL003	739 475	3 154 110	17	50	120	0,8	P		
363	Valergues	Tasques	VAL010	740 100	3 153 500	12	50	150	0,35	P		
364	Vendargues	Maumarin	VEN04	729 750	3 152 750	60	1	100	0,1	P		
365	Vendargues	Bourboisse	VEN06	732 250	3 153 200	49	50	100	0,01	P		
366	Vérargues	Mas Blanc	VER001	740 925	3 157 400	27	50	500	0,75	P		
367	Vérargues	Las Lonnas III	VER006	741 270	3 158 420	38	-50	50	0,02	P		
368	Vérargues	Coumba d'Aunès I	VER008	741 860	3 159 730	55	-50	50	0,01	P		
369	Vérargues	La Bruguière I	VER009	740 530	3 157 750	32	-150	-50	0,01	P		
370	Villetelle	<i>Ambrussum</i>	VLT001	746 200	3 158 900	33	-325	100	1 à 5	P	F	T
371	Villetelle	<i>Ambrussum II</i>	VLT004	746 050	3 159 270	13	-30	400	2,5	P	F	T
372	Villetelle	Combes B	VLT007B	745 670	3 159 625	15	1	100	0,2	P		
373	Villetelle	Combes C	VLT007C	745 670	3 159 625	15	350	400	0,2	P		
374	Villetelle	Chemin de Lunel	VLT008	745 320	3 159 400	15	50	150	0,28	P		
375	Villetelle	Combe Noire	VLT009	744 920	3 159 400	20	50	100	0,03	P		
376	Villevieille	Lassalle 2A	VLV005A	744 020	3 165 780	65	-100	-50	0,35	P		
377	Villevieille	Lassalle 2B	VLV005B	743 980	3 165 800	63	300	400	0,35	P		
378	Villevieille	Clapisses 1	VLV006	743 935	3 165 870	80	-150	-50	0,5	P		
379	Villevieille	Clapisses 1B	VLV006B	743 950	3 165 870	63	300	400	0,5	P		
380	Villevieille	Couvent 1	VLV007	744 470	3 165 700	68	50	450	0,25	P		
381	Villevieille	A La Métaierie II	VLV011	741 010	3 167 810	43	100	150	0,07	P		
382	Villevieille	A La Métaierie III	VLV012	740 970	3 167 810	43	1	150	0,08	P		
383	Villevieille	Mas de Mestre I	VLV025	741 490	3 167 770	53	300	1100	0,8	P		
384	Villevieille	Pondres II	VLV034	740 640	3 168 690	30	-100	200	0,25	P		
385	Villevieille	La Plaine I	VLV037	740 700	3 167 400	30	-100	100	0,6	P	F	
386	Villevieille	La Plaine IV	VLV040	740 900	3 167 230	29	-100	100	0,4	P		
387	Villevieille	Aux Tuileries IA	VLV046	741 500	3 169 090	45	1	200	0,1	P		
388	Villevieille	Aux Tuileries IB	VLV046B	741 500	3 169 090	45	300	500	0,1	P		

* P : prospections ; F : fouilles ; T : textes et cartes

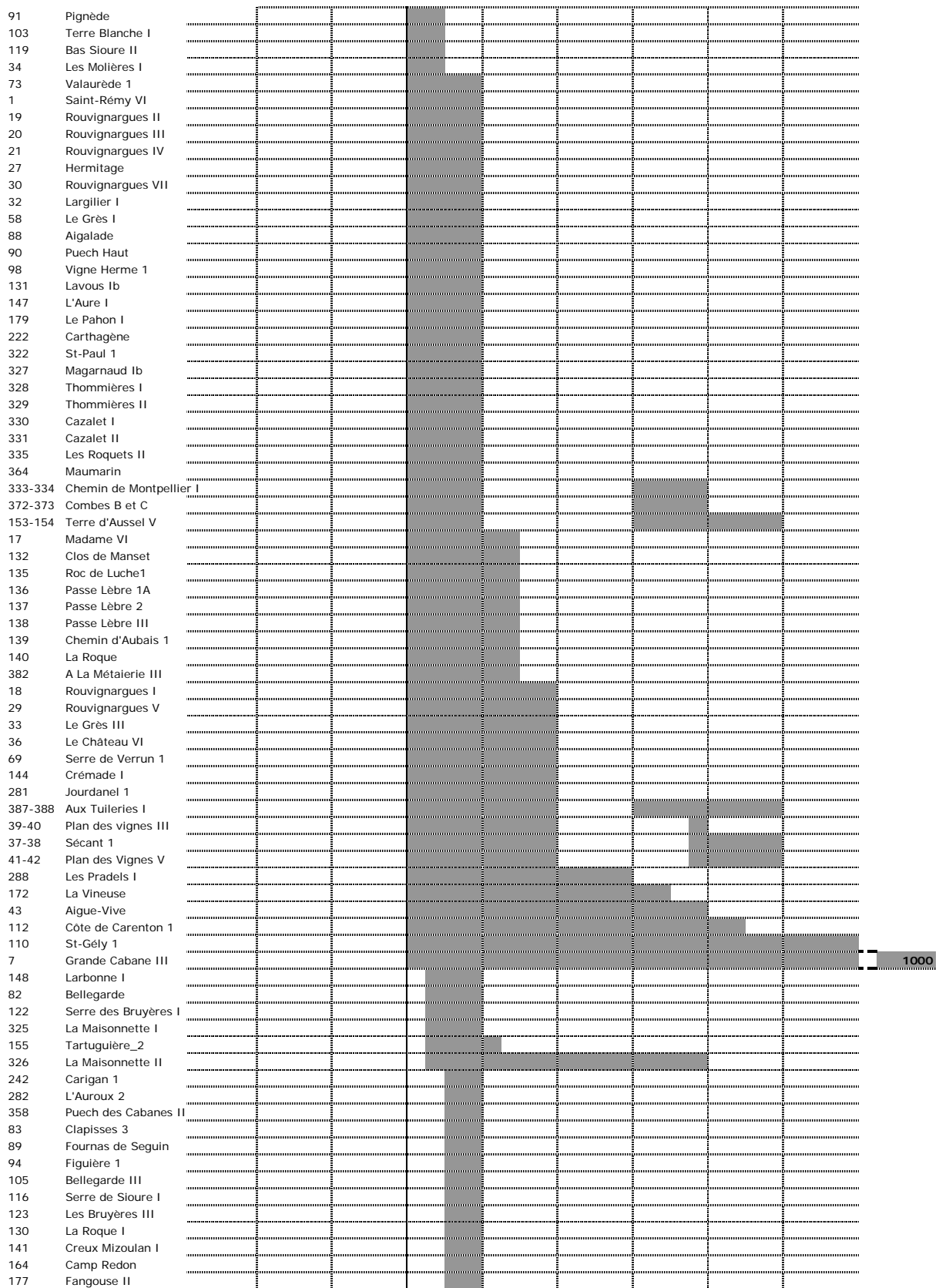
Annexe 13 : matrice ordonnable

Annexe 13.1 : profil de la matrice

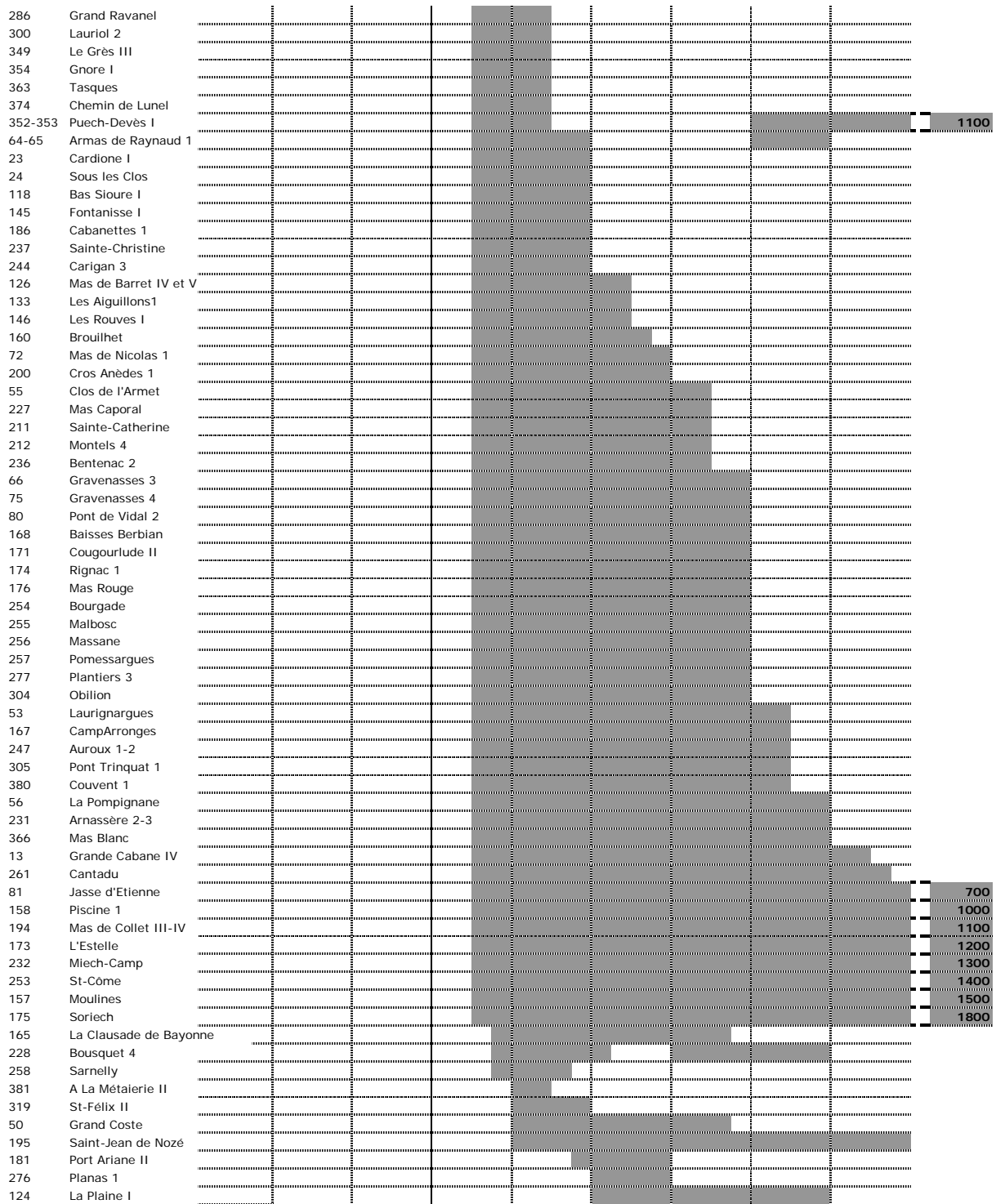


Annexe 13.2: matrice ordonnable (détails)

N°	Nom site	TPQ	Ile	Ie	Ie	Ile	IIIe	IVe	Ve	Vie	TAO
52	Substantion B	-600									1100
170	Lattes	-525									2008
332	Sommières-Villeveilh	-525									2008
370	Ambrussum	-325									
16	La Cabane 1c										
25	Toutasor										
54	Navitau B										
299	Lauriol 1										
233-234	Bentenac 1										
152	Vallongue I										
161	RiveViredonne										
251	Tonnerre 1										
313	Hournède C										
345	Puech Mourès I										
369	La Bruguière I										
162-163	Laune										
217 à 219	Desports										1200
378-379	Clapisses 1										
85-86	Camp de Gilles 2										
206-208	Lunel-Viel										
376-377	Lassalle 2										
340	Combe de Dort 1										
270	Armas de Marioge										
67	Bois de Monsieur 1										
68	Cinq Pins 1										
97	Frigoulet 2										
100	Le Suc 1										
113	Mas de Barbusse II										
189	Cimetière des Juifs 1										
196	Jassette 2										
197	Jassette 7										
198	Jassette 4										
199	Jassette 3										
267	Deveneau										
350	Camp des Prés III										
62	Espanet 1										
187-188	Peire Bezou 1										
48	Lous pradinasse I										
95-96	Le Grand Baure 1										
092-093	Faïsses de Bourguet 1										
99	Le Pouras 1										
104	Terre Blanche II										
4-11	Mas Rousseiller I										
9-10	Jasse d'Isnard I										
51	Castelnau 1										
293	La Bruyère IV										
316	Le Vidourle I										
336	Bois du Roi II										
385	La Plaine I										
386	La Plaine IV										
343-344	Coste Sourrière I										
384	Pondres II										
3	La Condamine II										
355	Puech-Coucou II										
268	Cézette 1										
356	Hameau de Saint-Etienne d'Escates										
117	Sioure I										
121	Bas-Sioure IV										
317	La Sergue I										
351	Labadel II										
367	Las Lonnas III										
368	Coumba d'Aunès I										
63	Prouvessa										
260	Cambroux										
156	Marignargues										
128	La Plaine des Jas I										
259	Brus										
74	Le Fesc 1										
61	Mas de Rou I										
357	Font de St-Franc III										
265	Cadouène 1										
266	Cadouène 2										
371	Ambrussum II										
348	Le Grès I										
60	Sérane II										



213	Grand Gorge	
216	Taulis	
235	Maussan 3	
246	Mézouls 4	
248	Laizerde 1	
249	Petit Peyre Blanque1-2	
250	Peyre Blanque1	
269	Clauzel	
272	La Plaine	
278	Aubettes 1	
279	Courregeas 1	
283	Plans 1	
323	Les-Fans-II	
339	Coste Sorbières 1	
342	Le Vigné I	
347	Galambeau I	
360	Ste-Aubine 2	
365	Bourboisse	
375	Combe Noire	
241	Mas de Fabre 5	
324	Camp Rouget	
70	Serre de Salle 1	
243	Chemin de Pérols 3	
274-275	Olivettes 1	
223-224	Mas de Favet III	
108-109	Mas d'Aubas 1	
78-79	Fontnovia A	
220-221	Corneillan A	
245	Poloqui 1	
46-47	Lous Planasses	
192-193	Mas de Collet I	
306-307	Bouscaillon I-III	
106-107	Piqueroi 1	
15	Madame V	
45	Las Gauffrèges	
57	Bousigues	
71	Armas d'Achile 1	
84	Camp de Gilles 1	
111	St-Gély 4	
134	Chemin de Mus 1	
149	Corbières Basses I	
159	Vesses 1-2	
180	Port Ariane I	
201	Cros des Anèdes 5	
202	Camp Miaulaire	
205	Mas de Fourques I	
207	Crosasses	
214	Hauteurs Cadoule	
215	Aube de Servièrè	
252	Mougère	
287	Les Chênes	
289	Cammaou I	
290	Frène d'Astier II	
291	Bois de l'Hôpital II	
292	La Bruyère I	
295	Cammaou IV	
297	Mas de Vincent	
314	Puech Coucut	
315	Plan Ploch Coucut I	
320	Plan du Roi	
362	Casals	
166	Peyre Claud	
59	Le Sablas II	
22	Romarin	
26	Liverna	
28	Moulin à Vent I	
31	Plan des Vignes I	
76	Pierre Mâle 1	
77	Treilles	
114	Mas de Barret II	
142	Monteil I	
150	Sous Le Prescat I	
169	Conques 6	
182	Mazes I	
280	Valignac 2	
285	Tauran 4	



338	Le Planas 1	
12	Belle-Viste I-II	
2	La Condamine I	
5	Mas Roussellier III	
35	Le Château II	
125	Sabatier I	
185	La Liquine II	
209	Verdier II	
263	Mas de Combe-Gourgilhon	
264	Veyrunnes	
49	La Courtade	1100
8	Saint-Gilles	1100
383	Mas de Mestre I	1100
309	Port Dur 1	
143	Farelle II	
115	La Ginestière I	
120	Bas Sioure III	
203	Cantadur 1	
204	Fourche de St-Jullian	
225	Mas de Favet IV	
273	Prouvessac II	
294	Pioch Bénézech I	
296	Missargues I	
346	Le Pont I	
226	Mas de Castellet II	
44	Las Vistas I	
151	Mas de Sabatier I	
311	Grande Currade 1	
312	Grande Currade 3	
303	Parran 1A	
318	La Jasse 1a	
127	Mas de Barbusse V	800
361	Valergues	2008
129	Puech des Fourches	
14	Le Rézil I	
101	Bellegarde 2	
302	Les grands champs IV	
341	Les Fumades 1	
238	Clausade 1	
240	Courcouaires 1	
102	Aigalade II	
337	Serre de la Jasse 1	
178	Rignac II	
183	Dassargues 3	
210	Saint-Vincent	
298	Condamines	
301	Mas Renard	
359	La Bruguerette II	
6	Saint-Michel V	
239	St-Marcel le Vieux II	
262	Font Mounière	
87	Cannac	700
308	Cristoulet II	1000
190	Desports II	1100
191	Desports 1	1100
230	Les Fournieux 1-2	1100
271	Ramaux	1100
284	Saint-Aunès/Mas de Sapte	2008
310	Saint-Nazaire	2008
321	Saturargues	2008
184	Dassargues 1	650

Annexe 14 : AFC consacrée à la typologie des établissements archéologiques

Annexe 14.1 : extrait de la table de codage

	Commune	Nom site	N° comm	Sup	Mat	Imp	Occ	Ant	Statut
1	Aimargues	Saint-Rémy_VI	AIM013	S<.1	Mat4	Imp3	Occ1	Ant0	Sta1
2	Aimargues	La_Condamine_I	AIM015	S<.3	Mat5	Imp9	Occ2	Ant3	Sta1
3	Aimargues	La_Condamine_II	AIM016	S<.1	Mat4	Imp1	Occ6	Ant0	Sta1
4	Aimargues	Mas_Rousseiller_I	AIM018	S<.3	Mat5	Imp1	Occ2	Ant0	Sta1
5	Aimargues	Mas_Rousseiller_III	AIM025	S<.1	Mat5	Imp9	Occ2	Ant3	Sta1
6	Aimargues	Saint-Michel_V	AIM049	S<.1	Mat5	Im11	Occ2	Ant0	Sta1
7	Aimargues	Grande_Cabane_III	AIM054	S2-5	Mat5	Imp3	Occ6	Ant2	Sta1
8	Aimargues	Saint-Gilles	AIM061	S1-2	Mat5	Imp9	Occ6	Ant3	Sta1
9	Aimargues	Jasse_d'Isnard_Ib	AIM070	S<.3	Mat5	Imp1	Occ2	Ant0	Sta1
10	Aimargues	Jasse_d'Isnard_Ic	AIM071	S1-2	Mat5	Imp9	Occ2	Ant3	Sta1
11	Aimargues	Mas_Rousseiller_Ib	AIM068	S<.3	Mat5	Im10	Occ2	Ant3	Sta1
12	Aimargues	Belle-Viste_I-II	AIM076	S<.1	Mat5	Imp9	Occ2	Ant0	Sta1
13	Aimargues	Grande_Cabane_IV	AIM082	S<.1	Mat8	Imp4	Occ5	Ant0	Sta1
14	Aimargues	Le_Rézil_I	AIM083	S<.1	Mat5	Im10	Occ1	Ant0	Sta1
15	Aimargues	Madame_V	AIM089	S<.3	Mat5	Imp4	Occ1	Ant0	Sta1
16	Aimargues	La_Cabane_Ic	AIM101	S<.1	Mat1	Imp1	Occ3	Ant0	Sta1
17	Aimargues	Madame VI	AIM102	S<.3	Mat5	Imp3	Occ2	Ant0	Sta1
18	Aubais	Rouvignargues_I	AUB001	S<.3	Mat4	Imp3	Occ2	Ant0	Sta1
19	Aubais	Rouvignargues_II	AUB002	S<.3	Mat4	Imp3	Occ1	Ant0	Sta1
20	Aubais	Rouvignargues_III	AUB003	S<.1	Mat4	Imp3	Occ1	Ant0	Sta1
21	Aubais	Rouvignargues_IV	AUB004	S<.1	Mat4	Imp3	Occ1	Ant0	Sta1
22	Aubais	Romarin	AUB005	S<.1	Mat5	Imp4	Occ1	Ant0	Sta1
23	Aubais	Cardione_I	AUB007	S<.3	Mat8	Imp4	Occ2	Ant0	Sta3
24	Aubais	Sous_les_Clos	AUB008	S<.3	Mat5	Imp4	Occ2	Ant0	Sta1
25	Aubais	Toutasor	AUB009	S<.3	Mat5	Imp1	Occ3	Ant0	Sta1
26	Aubais	Liverna	AUB011	S<.1	Mat5	Imp4	Occ1	Ant0	Sta1
27	Aubais	Hermitage	AUB013	S<.1	Mat5	Imp3	Occ1	Ant0	Sta1
28	Aubais	Moulin_à_Vent_I	AUB016	S<.1	Mat4	Imp4	Occ1	Ant3	Sta1
29	Aubais	Rouvignargues_V	AUB022	S<.1	Mat4	Imp3	Occ2	Ant0	Sta1
30	Aubais	Rouvignargues_VII	AUB024	S<.1	Mat4	Imp3	Occ1	Ant0	Sta1

Annexe 14.2 : fréquences des modalités de chaque descripteur et regroupements pour les AFC1, 3 et 4 consacrées à la typologie des établissements

					AFC1	AFC3	AFC4
S	1	Superficie	Effectif	%			
S<.1	1	Inférieure à 0,1 ha	157	40,5%	S>1+ 8,5%	S<.5 35,3%	S>.5 24,2%
S<.3	2	Comprise entre 0,1 et 0,3 ha (exclu)	111	28,6%			
S<.5	3	Comprise entre 0,3 et 0,5 ha (exclu)	26	6,7%			
S<1	4	Comprise entre 0,5 et 1 ha (exclu)	61	15,7%			
S1-2	5	Comprise entre 1 et 2 ha (exclu)	17	4,4%			
S2-5	6	Comprise entre 2 et 5 ha (exclu)	12	3,1%			
S>5	7	Supérieure à 5 ha	4	1,0%			
		Total :	388	100,0%			

Mat	2	Matériaux de construction	Effectif	%		
Mat1	1	Absence ou aucune trace	25	6,5%	Ma12 6,75%	Ma14 19,8%
Mat2	2	Matériaux périssables	1	0,25%		
Mat3	3	Pierre	8	2,1%	Ma34 16,2%	
Mat4	4	Tuile	54	14,1%		
Mat5	5	Pierre et tuile	224	58,5%		
Mat6	6	Plus mortier	5	1,3%	Ma68 18,55%	
Mat7	7	Plus béton de tuileau, brique cuite, tubuli	9	2,35%		
Mat8	8	Plus élément de décor (enduit peint, mosaïque, marbre, élément sculpté)	57	14,9%		
		Total :	383	100,0%		

MatNR (non indiqué) : 5

Im	3	Date d'implantation	Effectif	%		
Im-3	1	De 800 à 601 av. notre ère	1	0,3%	Imp1 13,4%	Imp2 18,8%
Im-2	2	De 600 à 401 av. notre ère	2	0,5%		
Im-1	3	De 400 à 201 av. notre ère	1	0,3%		
Imp1	4	De 200 à 51 av. notre ère	48	12,3%		
Imp2	5	De 50 à 1 av. notre ère	21	5,4%		
Imp3	6	De 1 à 49	67	17,3%		
Imp4	7	De 50 à 99	151	38,9%	Im47 41%	
Imp5	8	De 100 à 149	4	1,3%		
Imp6	9	De 150 à 199	1	0,3%		
Imp7	10	De 200 à 249	2	0,5%		
Imp8	11	De 250 à 299	0	0,0%		
Imp9	12	De 300 à 349	27	6,9%		Imp9 22,9%
Im10	13	De 350 à 399	41	10,3%		
Im11	14	De 400 à 449	21	5,4%	Im11 5,7%	
Im12	15	De 450 à 499	1	0,3%		
		Total :	388	100,0%		

Occ	4	Durée d'occupation	Effectif	%
Occ1	1	Moins d'un siècle	222	57,2%

Occ2	2	100 à 199	83	21,4%		Occ3
Occ3	3	200 à 299	20	5,2%		
Occ4	4	300 à 399	23	5,9%		
Occ5	5	400 à 499	9	2,3%	Occ5 10,3%	
Occ6	6	500 à 999	18	4,6%		
Occ7	7	De 10 à 15 siècles	5	1,3%		
Occ8	8	Plus de 15 siècles	8	2,1%		
		Total :	388	100,0%		


Ant	5	Occupation antérieure	Effectif	%		
Ant0	1	Aucune occupation antérieure	313	80,6%		
Ant1	2	Occupation dans le siècle précédant la création du site	5	1,3%	An12 5,4%	Ant1 19,4%
Ant2	3	Occupation antérieure au siècle précédant la création du site	16	4,1%		
Ant3	4	Occupation antérieure à deux siècles précédant la création du site	33	8,5%	An34 14%	
Ant4	5	Occupation antérieure à cinq siècles précédant la création du site	21	5,5%		
		Total :	388	100,0%		

Sta	6	Statut	Effectif	%	
Sta1	1	Sans nécropole	341	87,9%	
Sta2	2	Avec tombes (< 5 tombes)	13	3,4%	St23 6,5%
Sta3	3	Avec nécropole dans un rayon de 300 m autour du site d'habitat	12	3,1%	
Sta4	4	Lieu de culte (attesté par vestiges, texte, hagiotopeponyme)	18	4,6%	St45 5,6%
Sta5	5	Site défensif (attesté par vestiges, texte, hagiotopeponyme)	4	1,0%	
		Total :	388	100,0%	

Annexe 14.3 : graphe de l'AFC4

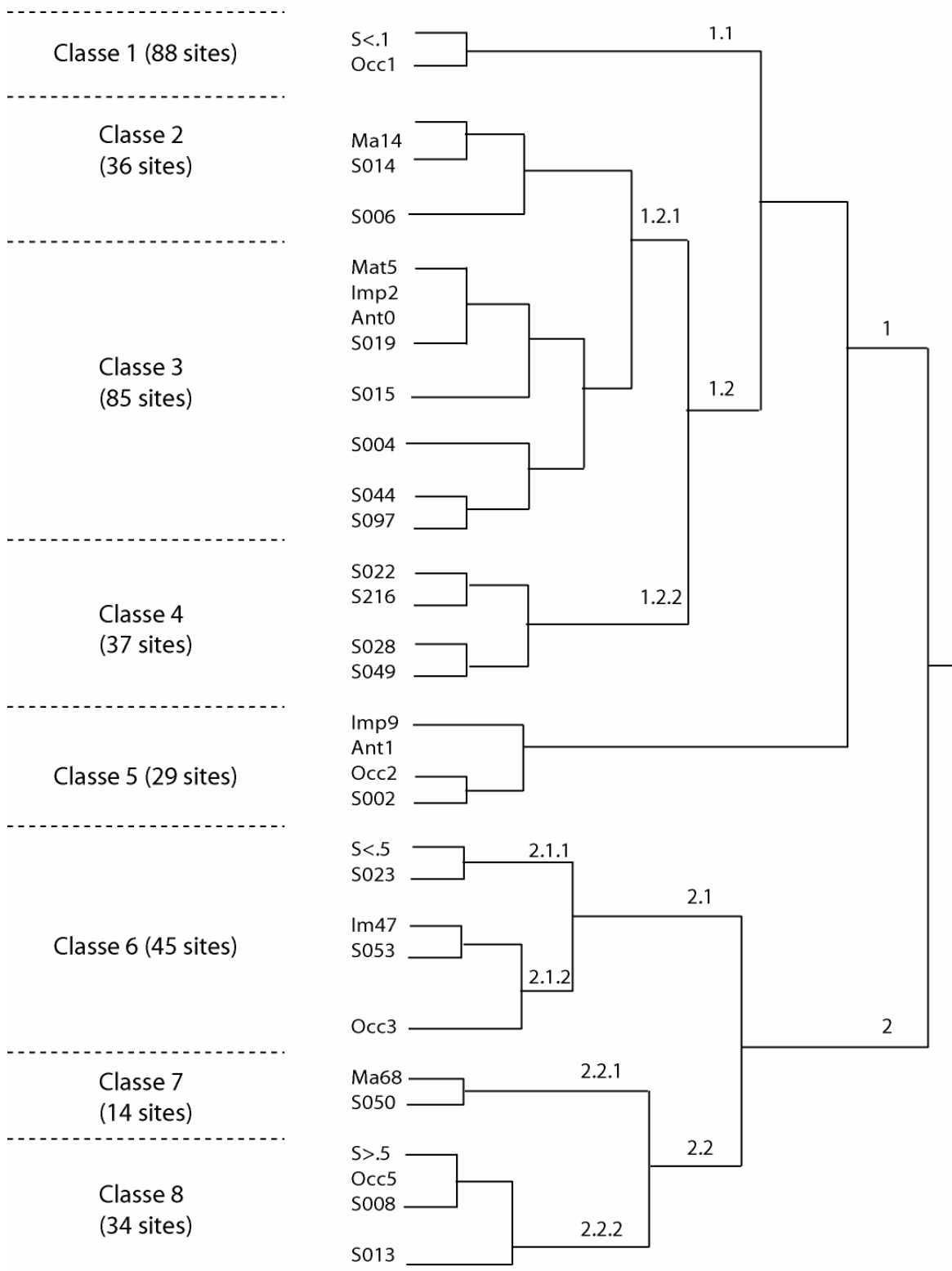
S048 .S067 .S340 .S206 .S085 .S163 .S198
S199 .S217 .S251 .S313 .S293 .S074 .S016 .S270

Classe 9 (= classe 4 de l'AFC3)

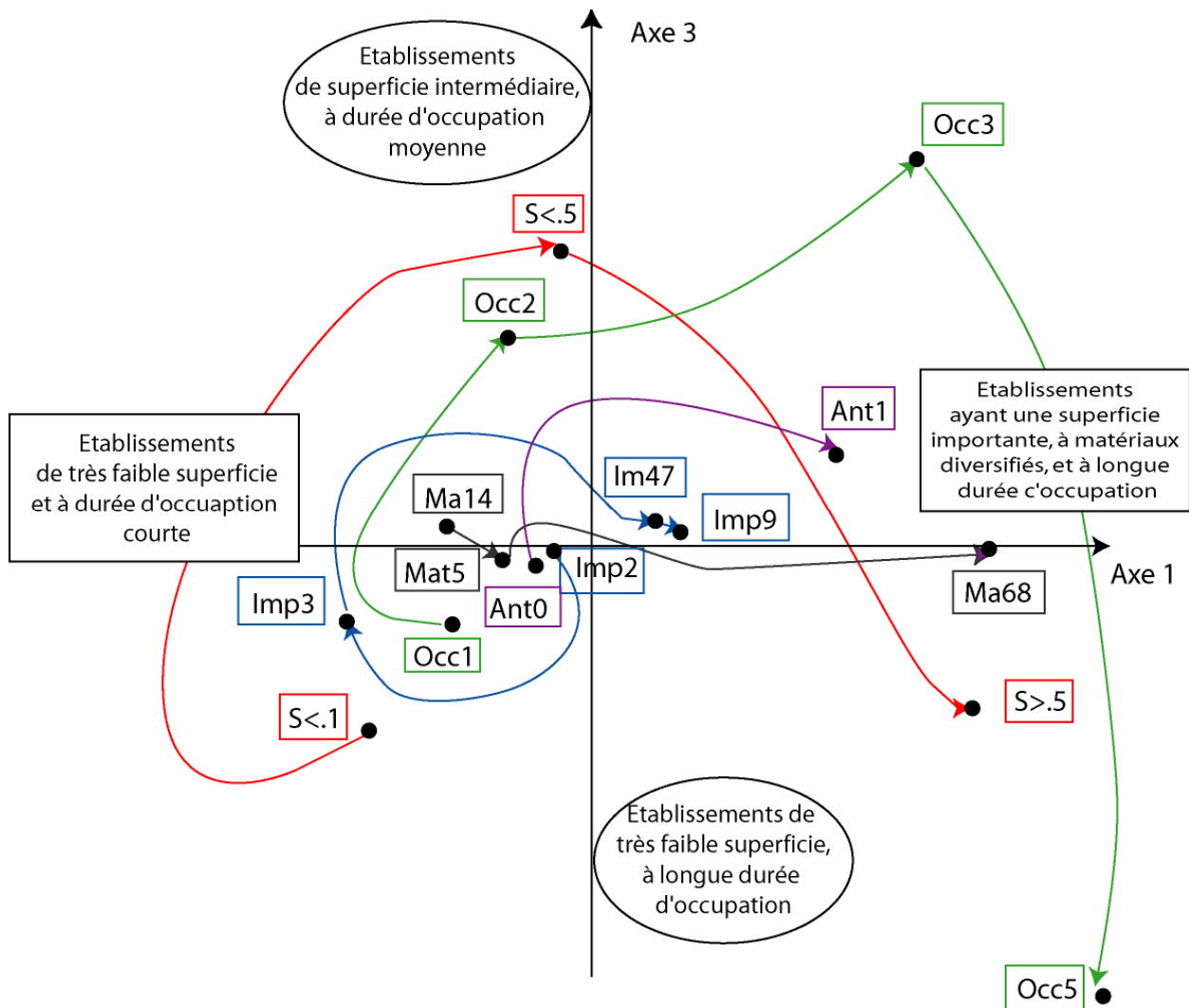


● Principal sommet du graphe

Annexe 14.4 : dendrogramme de l'AFC4



Annexe 14.5 : AFC4 (plan des axes 1 et 3)



Annexe 14.6 : tableau comparatif des occurrences de chaque caractère pour les classes définies par les AFC3 (classe 9) et 4, en valeur absolue et valeur relative

	Classe 1	Classe 2	Classe 3	Classe 4	Classe 5	Classe 6	Classe 7	Classe 8	Classe 9
S<.1	88	36	8	4	4	2	0	2	12
S<.5	0	0	76	4	16	37	0	0	2
S>.5	0	0	1	29	9	6	14	32	1
Ma14	21	8	24	3	10	3	0	4	15
Mat5	65	28	57	23	19	21	0	11	0
Ma68	2	0	4	11	0	21	14	19	0
Imp2	17	4	18	6	0	4	1	8	15
Imp3	28	11	19	4	0	2	1	2	0
Im47	43	0	34	18	0	38	11	12	0
Imp9	0	21	14	9	29	1	1	12	0
Occ1	88	18	59	28	5	10	0	0	13
Occ2	0	18	25	5	23	8	0	0	1
Occ3	0	0	1	0	0	27	6	0	1
Occ5	0	0	0	4	1	0	8	34	0
Ant0	88	28	79	29	7	38	7	22	12
Ant1	0	8	6	8	22	7	7	12	3
Total	88	36	85	37	29	45	14	34	15

	Classe 1	Classe 2	Classe 3	Classe 4	Classe 5	Classe 6	Classe 7	Classe 8	Classe 9
S<.1	100,0%	100,0%	9,4%	10,8%	13,8%	4,4%	0,0%	5,9%	80,0%
S<.5	0,0%	0,0%	89,4%	10,8%	55,2%	82,2%	0,0%	0,0%	13,3%
S>.5	0,0%	0,0%	1,2%	78,4%	31,0%	13,4%	100,0%	94,1%	6,7%
Ma14	23,9%	22,2%	28,2%	8,1%	34,5%	6,6%	100,0%	11,8%	100,0%
Mat5	73,9%	77,8%	67,1%	62,2%	65,5%	46,7%	0,0%	32,4%	0,0%
Ma68	2,2%	0,0%	4,7%	29,7%	0,0%	46,7%	0,0%	55,8%	0,0%
Imp2	19,3%	11,1%	21,2%	16,2%	0,0%	8,9%	7,1%	23,5%	100,0%
Imp3	31,8%	30,5%	22,3%	10,8%	0,0%	4,4%	7,1%	5,9%	0,0%
Im47	48,9%	0,0%	40,0%	48,7%	0,0%	84,4%	78,7%	35,3%	0,0%
Imp9	0,0%	58,4%	16,5%	24,3%	100,0%	2,3%	7,1%	35,3%	0,0%
Occ1	100,0%	50,0%	69,4%	75,7%	17,3%	22,2%	0,0%	0,0%	86,6%
Occ2	0,0%	50,0%	29,4%	13,5%	79,3%	17,8%	0,0%	0,0%	6,7%
Occ3	0,0%	0,0%	1,2%	0,0%	0,0%	60,0%	42,8%	0,0%	6,7%
Occ5	0,0%	0,0%	0,0%	10,8%	3,4%	0,0%	51,2%	100,0%	0,0%
Ant0	100,0%	77,7%	93,0%	78,4%	24,1%	84,5%	50,0%	64,7%	80,0%
Ant1	0,0%	22,3%	7,0%	21,6%	75,9%	15,5%	50,0%	35,3%	20,0%

Annexe 15 : valeurs centrales et mesures de dispersion de la superficie des établissements

	Déb. I ^{er} s. avt n. è.	Fin du I ^{er} siècle	Fin du III ^e siècle	Fin du V ^e siècle
Moyenne	0,905	0,51	0,697	0,696
Variance	9,35	3,69	0,795	0,715
Ecart-type	3,058	1,921	0,891	0,846
Médiane	0,1	0,15	0,5	0,495
Intervalle interquartile (Q3 - Q1)	0,29	0,49	0,682	0,8

Annexe 16 : Surface des établissements et effectifs correspondants

Surface	Déb. du I ^{er} s. avt n. è.				Fin du I ^{er} siècle				Fin du III ^e siècle				Fin du V ^e siècle			
	Surf. en ha		Nb d'établ.		Surf. en ha		Nb d'établ.		Surf. en ha		Nb d'établ.		Surf. en ha		Nb d'établ.	
	1*	2**	1*	2**	1*	2**	1*	2**	1*	2**	1*	2**	1*	2**	1*	2**
[0-0,1[1,02	0,02	23	0,43	2,79	0,02	95	0,39	0,52	0,01	13	0,15	0,72	0,01	18	0,23
[0,1- 0,3[2,69	0,08	16	0,74	12,73	0,12	73	0,69	2,53	0,05	17	0,36	2,36	0,06	14	0,41
[0,3-0,5[1,24	0,10	3	0,79	4,61	0,15	12	0,74	2,96	0,10	8	0,46	2,74	0,11	7	0,50
[0,5-1[4,00	0,19	6	0,95	26,93	0,36	42	0,92	16,50	0,39	27	0,79	15,75	0,40	22	0,78
>1	39,00	1,00	5	1,00	83,90	1,00	20	1,00	34,70	1,00	17	1,00	32,75	1,00	17	1,00

*1 : valeur absolue

**2 : fréquence cumulée

Annexe 17 : valeurs minimale, moyenne et maximale de la distance entre établissements de rang égal, de 100 avant notre ère à 500 de notre ère

Dates	Dist. entre sites de type E			Dist. entre sites de type D			Dist. entre sites de type C			Dist. entre sites de type B			Dist. entre sites de type A		
	Min.	Moy.	Max.	Min.	Moy.	Max.	Min.	Moy.	Max.	Min.	Moy.	Max.	Min.	Moy.	Max.
-100	8,23	8,59	8,96	13,23	13,76	14,8	3,57	8,05	16,99	0,254	1,32	5,16	0,16	1,84	6,64
-1	6,84	7,82	8,96	3,37	8,66	13,2	0,8	3,16	12,3	0,09	1,15	5,77	0,05	1,17	7,96
100	1,79*	5,59**	8,57	0,36	2,2	4,88	0,24	1,56	7,7	0,09	1,08	4,06	0,04	1,05	4,16
200	5,58	6,6	7,18	0,87	2,39	4,88	1,18	5,66	19,79	0,28	1,49	3,68	0,05	2,83	10,32
300	3,4	6,1	9,8	0,87	2,34	4,88	1,01	2,99	7,7	0,28	2,06	8,82	1,62	3,78	7,72
400	2,75	4,99	9,83	0,17	1,88	4	0,38	2,48	7,7	0,05	1,33	4,06	0,59	2,7	7,58
500	2,7	4,99	9,8	0,17	2,13	8,3	0,38	3,65	9,17	0,05	1,86	8,54	0,39	4,92	16,99

* : 5,58 si Lattes est surclassé

** : 6,88 si Lattes est surclassé

Annexe 18 : AFC consacrée à la hiérarchie fonctionnelle des établissements

Annexe 18.1 : extrait de la table de codage

N°	Commune	Nom site	N° comm	Sup	Occ	Hab	Eco	Sym	Itr
1	Aimargues	Saint-Rémy_VI	AIM013	S<.1	Occ1	Hab2	Eco1	Sym0	Itr0
2	Aimargues	La_Condamine_I	AIM015	S<.3	Occ2	Hab2	Eco1	Sym0	Itr3
3	Aimargues	La_Condamine_II	AIM016	S<1	Occ6	Hab2	Eco1	Sym0	Itr2
4	Aimargues	Mas_Rousseiller_I	AIM018	S<.3	Occ2	Hab2	Eco1	Sym0	Itr0
5	Aimargues	Mas_Rousseiller_III	AIM025	S<1	Occ2	Hab2	Eco1	Sym0	Itr3
6	Aimargues	Saint-Michel_V	AIM049	S<.1	Occ2	Hab2	Eco1	Sym0	Itr0
7	Aimargues	Grande_Cabane_III	AIM054	S2-5	Occ6	Hab2	Eco1	Sym0	Itr3
8	Aimargues	Saint-Gilles	AIM061	S1-2	Occ6	Hab2	Eco1	Sym0	Itr3
9	Aimargues	Jasse_d'Isnard_Ib	AIM070	S<.3	Occ2	Hab2	Eco1	Sym0	Itr4
10	Aimargues	Jasse_d'Isnard_Ic	AIM071	S1-2	Occ2	Hab2	Eco1	Sym0	Itr4
11	Aimargues	Mas_Rousseiller_Ib	AIM068	S<.3	Occ2	Hab2	Eco1	Sym0	Itr0
12	Aimargues	Belle-Viste_I-II	AIM076	S<.1	Occ2	Hab1	Eco1	Sym0	Itr0
13	Aimargues	Grande_Cabane_IV	AIM082	S<1	Occ5	Hab2	Eco1	Sym0	Itr1
14	Aimargues	Le_Rézil_I	AIM083	S<.1	Occ1	Hab1	Eco1	Sym0	Itr0
15	Aimargues	Madame_V	AIM089	S<.3	Occ1	Hab2	Eco1	Sym0	Itr0
16	Aimargues	La_Cabane_Ic	AIM101	S<1	Occ3	Hab2	Eco1	Sym0	Itr3
17	Aimargues	Madame VI	AIM102	S<.3	Occ2	Hab2	Eco1	Sym0	Itr1
18	Aubais	Rouvignargues_I	AUB001	S<.3	Occ2	Hab2	Eco1	Sym0	Itr0
19	Aubais	Rouvignargues_II	AUB002	S<.3	Occ1	Hab2	Eco1	Sym0	Itr0
20	Aubais	Rouvignargues_III	AUB003	S<.1	Occ1	Hab0	Eco1	Sym0	Itr0
21	Aubais	Rouvignargues_IV	AUB004	S<.1	Occ1	Hab0	Eco1	Sym0	Itr0
22	Aubais	Romarin	AUB005	S<1	Occ1	Hab2	Eco1	Sym0	Itr0
23	Aubais	Cardione_I	AUB007	S<.3	Occ2	Hab2	Eco1	Sym0	Itr3
24	Aubais	Sous_les_Clos	AUB008	S<.3	Occ2	Hab1	Eco1	Sym0	Itr0
25	Aubais	Toutasor	AUB009	S<.3	Occ3	Hab2	Eco1	Sym0	Itr0
26	Aubais	Liverna	AUB011	S<1	Occ1	Hab2	Eco1	Sym0	Itr0
27	Aubais	Hermitage	AUB013	S<.1	Occ1	Hab1	Eco1	Sym0	Itr1
28	Aubais	Moulin_à_Vent_I	AUB016	S<1	Occ1	Hab2	Eco1	Sym0	Itr0
29	Aubais	Rouvignargues_V	AUB022	S<.1	Occ2	Hab0	Eco1	Sym0	Itr0
30	Aubais	Rouvignargues_VII	AUB024	S<.1	Occ1	Hab0	Eco1	Sym0	Itr0

Annexe 18.2 : fréquence des modalités pour chaque des cripteurs de l'AFC consacrée à la hiérarchie fonctionnelle des établissements

		Effectif	%
S	Superficie		
S<.1	Inférieure à 0,1 ha	257	66,2%
S<.3	Comprise entre 0,1 et 0,3 ha (exclu)	111	28,6%
S>1	Comprise entre 0,3 et 1 ha (exclu)	87	22,4%
S>1	Supérieure à 1 ha	33	8,5%

		Effectif	%
Occ	Durée d'occupation		
Occ1	Moins d'un siècle	222	57,2%
Occ2	100 à 199	83	21,4%
Occ3	200 à 299	43	11,1%
Occ5	Plus de 3 siècles	40	10,3%

		Effectif	%
Hab	Fonction résidentielle		
Hab1	Pas d'habitat ou habitat temporaire	126	32,5%
Hab2	Habitat permanent sans trace de bâtiment luxueux	228	58,8%
Hab3	Habitat permanent avec présence de bâtiment luxueux (différenciation sociale)	34	8,8%

		Effectif	%
Eco	Fonction économique		
Eco1	Activité agricole	356	91,8%
Eco2	Activité artisanale avec ou sans activité agricole	19	4,9%
Eco3	Activité d'échange avec ou sans agriculture, avec ou sans artisanat	13	3,4%

		Effectif	%
Sym	Statut symbolique		
Sym0	Sans statut symbolique	368	94,8%
Sym1	Avec tombes d'un personnage important	9	2,3%
Sym2	Avec sanctuaire, avec ou sans tombe d'un personnage important	11	2,8%

		Effectif	%
ltr	Nombre de chemin menant à l'établissement		
ltr0	Aucune desserte	211	54,4%
ltr12	1 à 2 chemins	124	32,0%
ltr3	3 à 4 chemins	36	9,3%
ltr4	5 chemins et plus	17	4,4%

Annexe 18.3 : distribution des sites et des caractères sur les plans 1 et 2

