



HAL
open science

La zone Briançonnaise en Haute Ubaye (Basses Alpes) et son prolongement au sud-est - Alpes françaises et italiennes

Maurice Gidon

► To cite this version:

Maurice Gidon. La zone Briançonnaise en Haute Ubaye (Basses Alpes) et son prolongement au sud-est - Alpes françaises et italiennes. Tectonique. Faculté des Sciences de l'Université de Grenoble, 1958. Français. NNT: . tel-00564593v1

HAL Id: tel-00564593

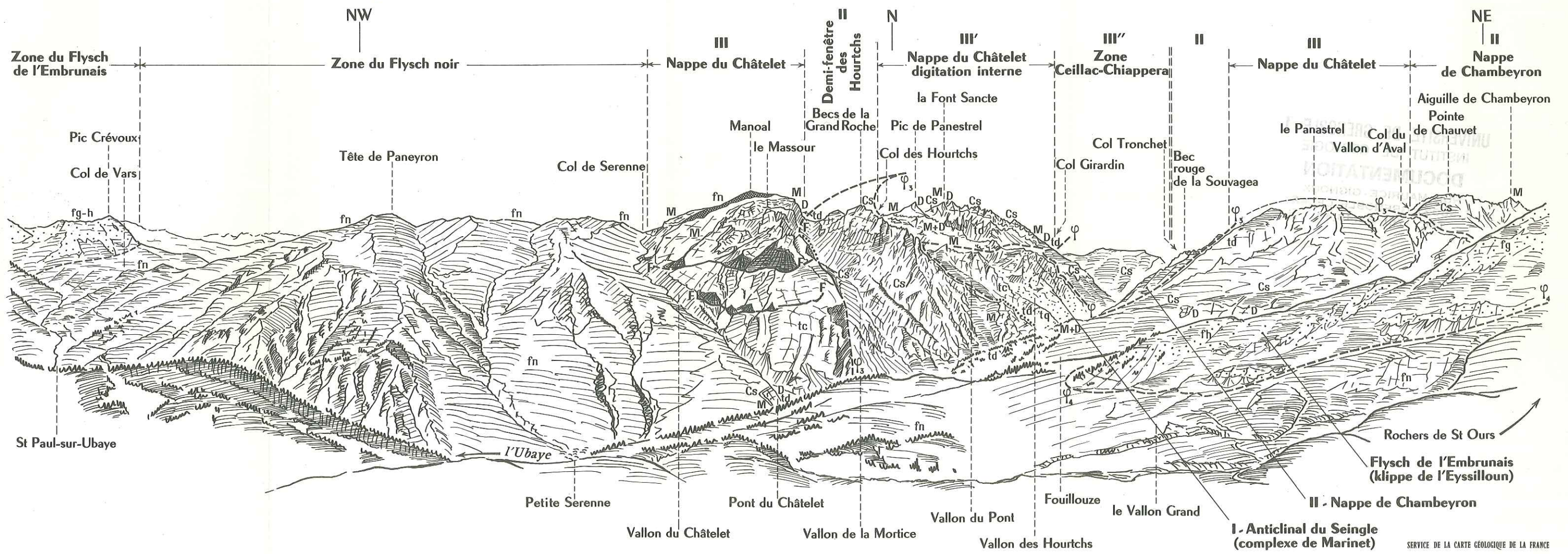
<https://theses.hal.science/tel-00564593v1>


Submitted on 9 Feb 2011 (v1), last revised 21 Aug 2013 (v2)

HAL is a multi-disciplinary open access archive for the deposit and dissemination of scientific research documents, whether they are published or not. The documents may come from teaching and research institutions in France or abroad, or from public or private research centers.

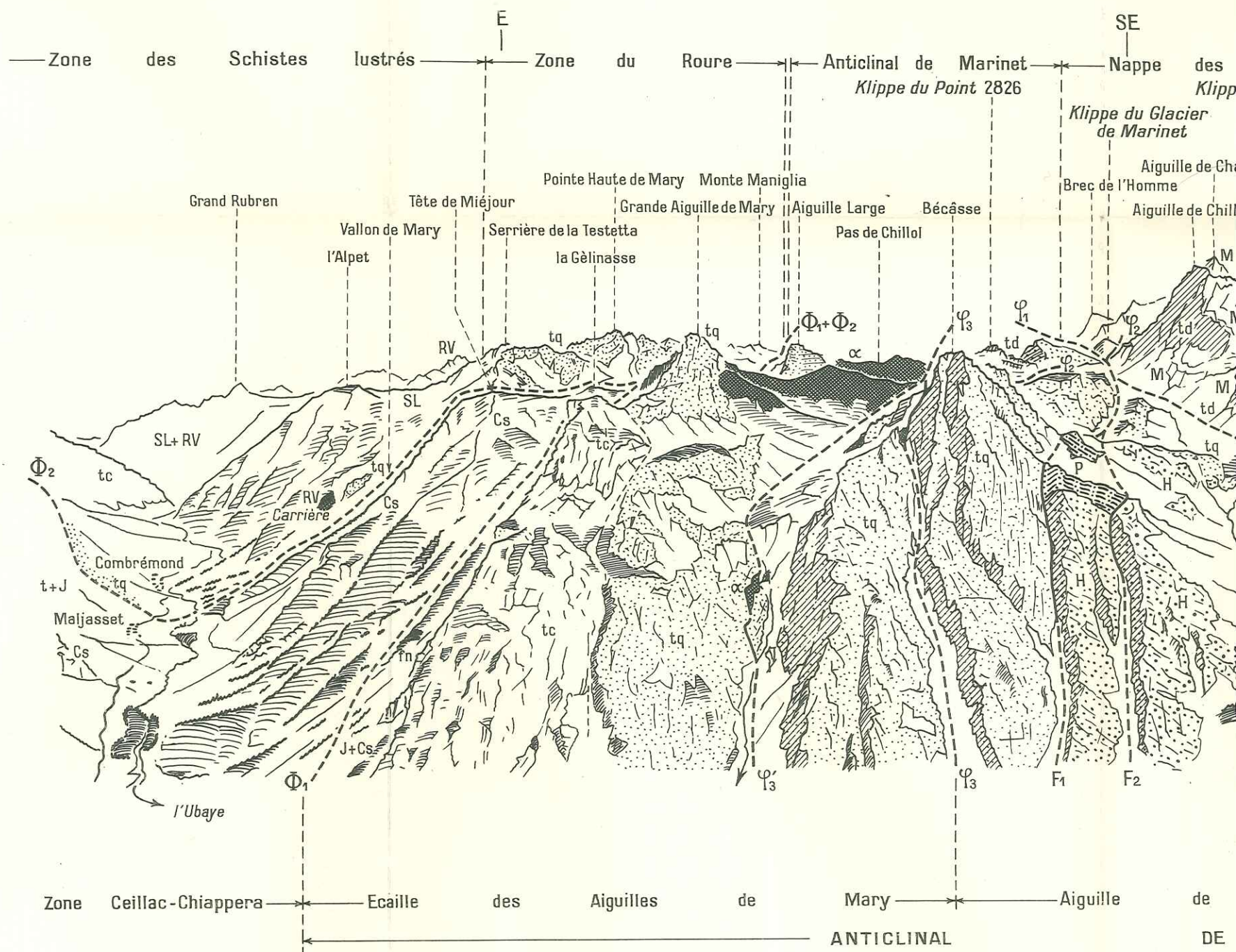
L'archive ouverte pluridisciplinaire **HAL**, est destinée au dépôt et à la diffusion de documents scientifiques de niveau recherche, publiés ou non, émanant des établissements d'enseignement et de recherche français ou étrangers, des laboratoires publics ou privés.

LA RIVE DROITE DE LA HAUTE UBAYE, vue du col de Mirandol





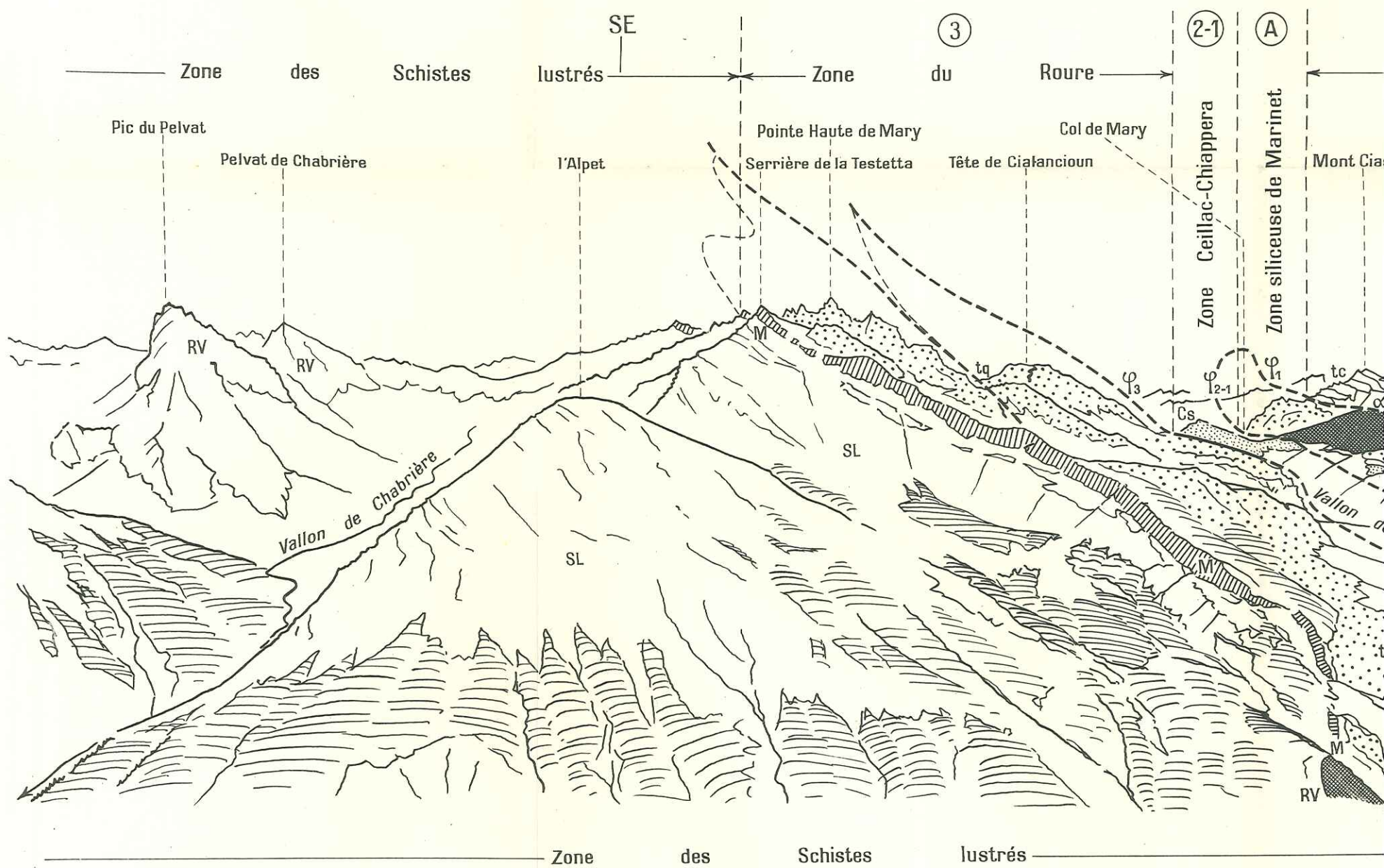
RIVE GAUCHE DE L'UBAYE, v



Maurice GIDON

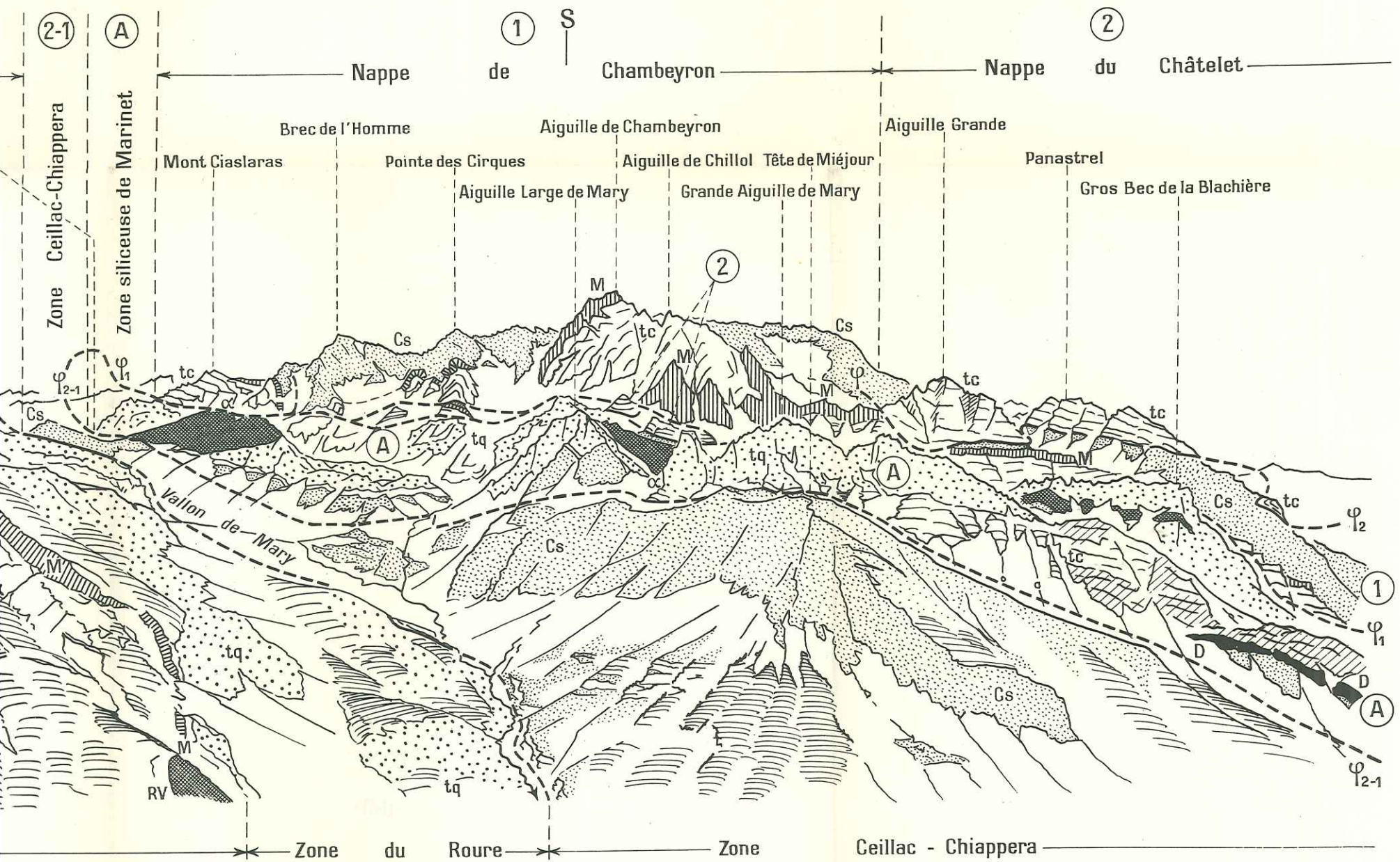


RIVE GAUCHE DE L'UBAYE, PARTIE A



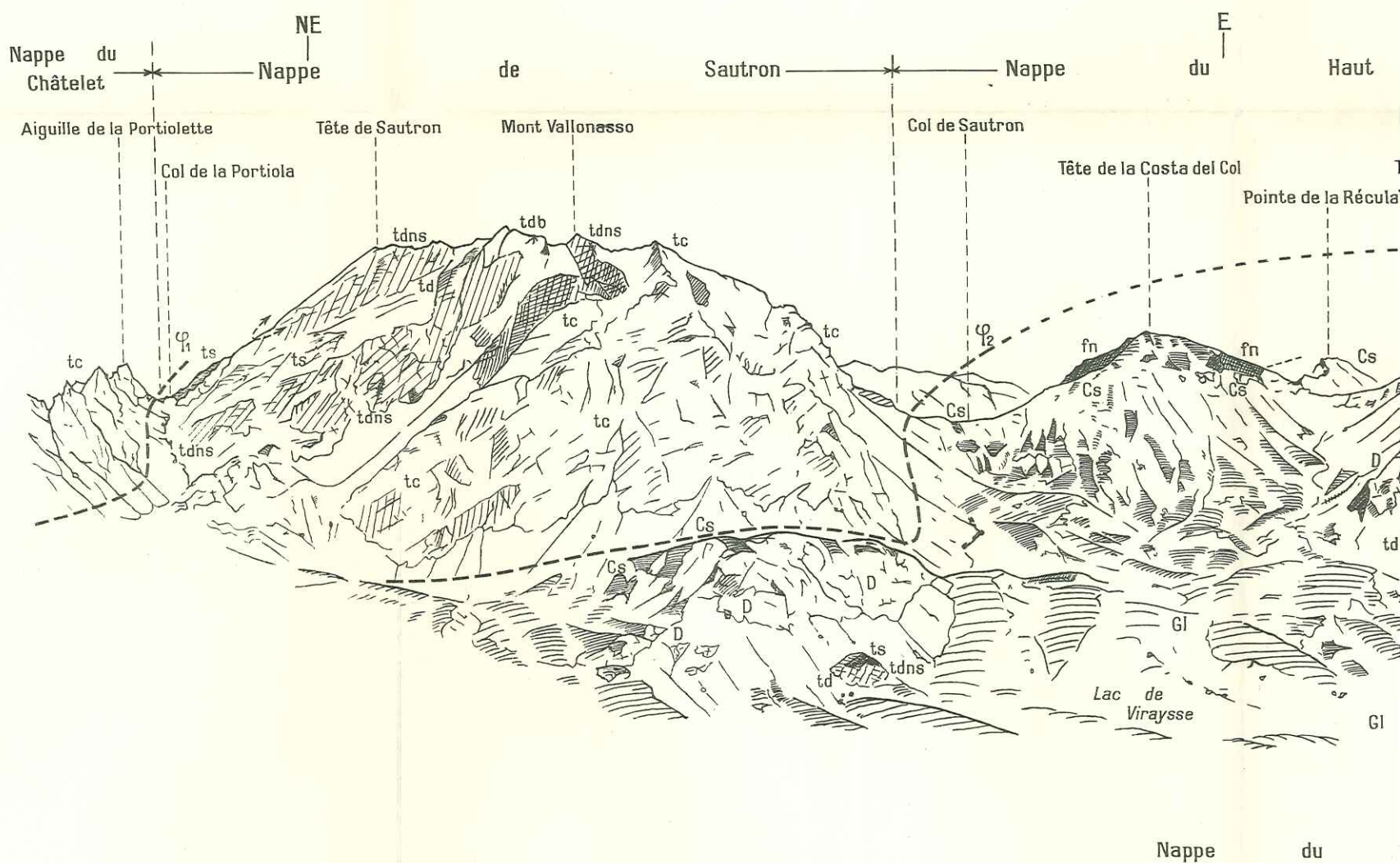


E, PARTIE AMONT vue du Rocher de l'Eyssassa



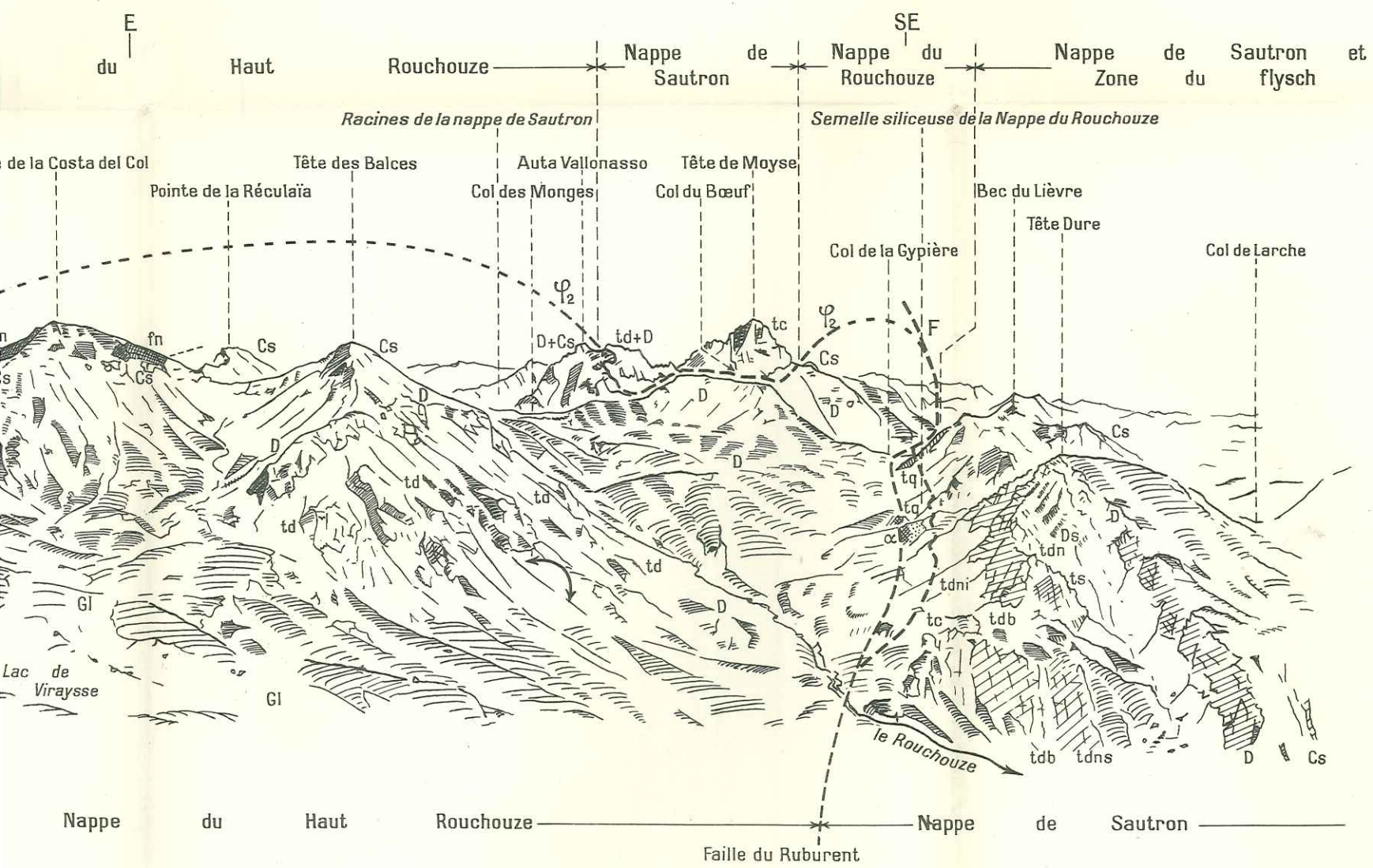


PANORAMA DES MONTAGNES ENTRE LARCHE ET





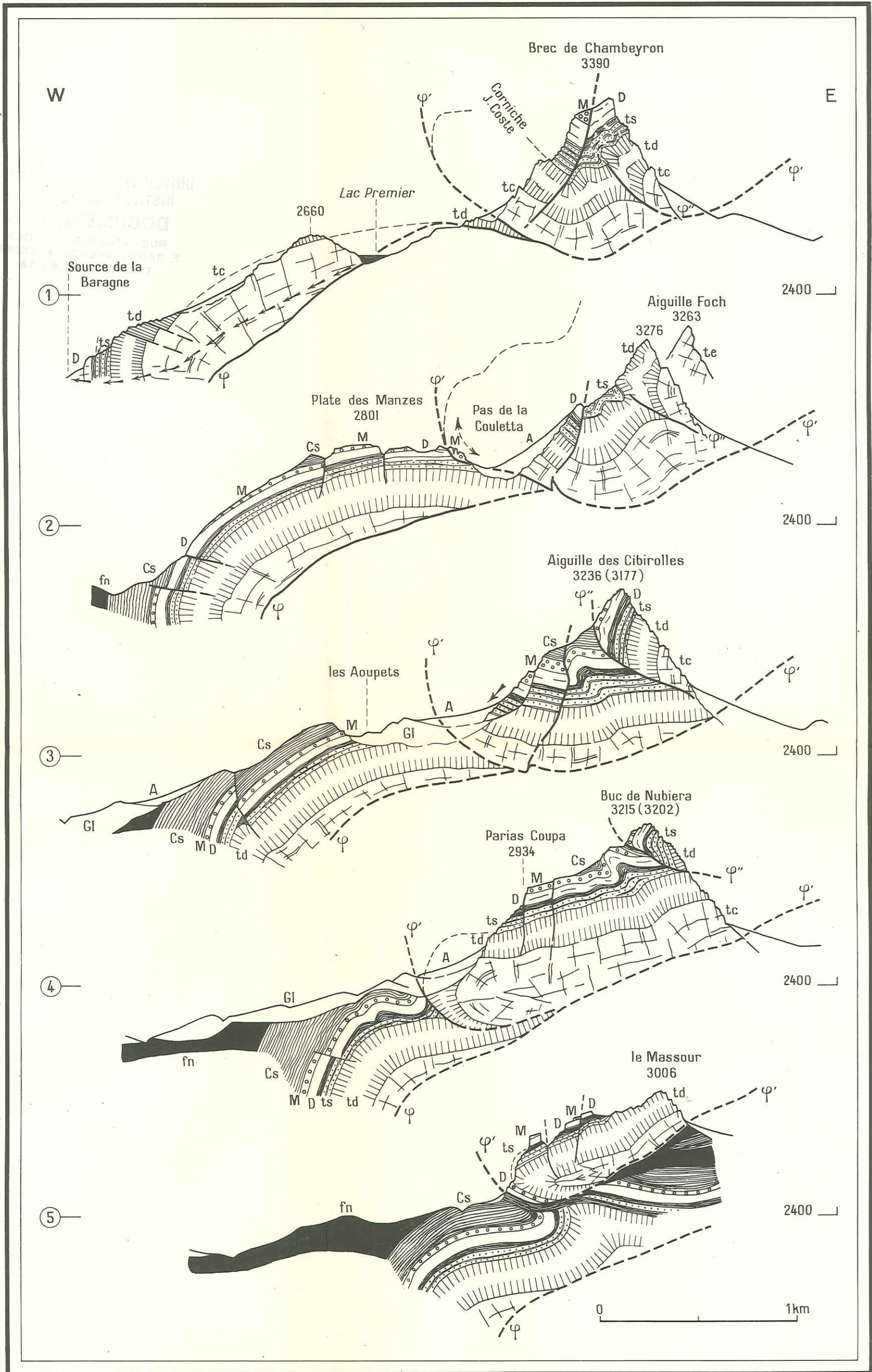
LE LARCHE ET CHIAPPERA pris de la Batterie de la Viraysse



COUPES SÉRIÉES AU TRAVERS DU CHAÎNON DU BREC

M. GIDON

Planche 6



COUPES SÉRIÉES AU TRAVERS DU CHAÎNON DE L'AIGUILLE DE CHAMBEYRON

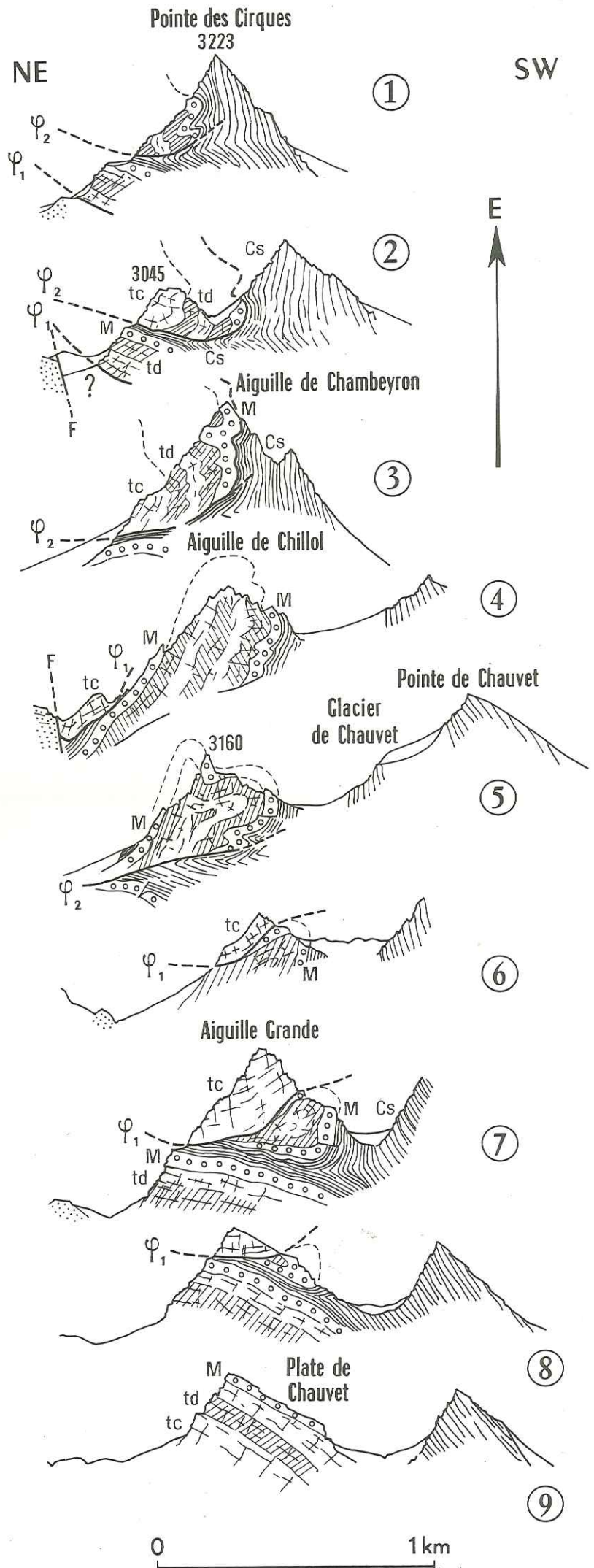
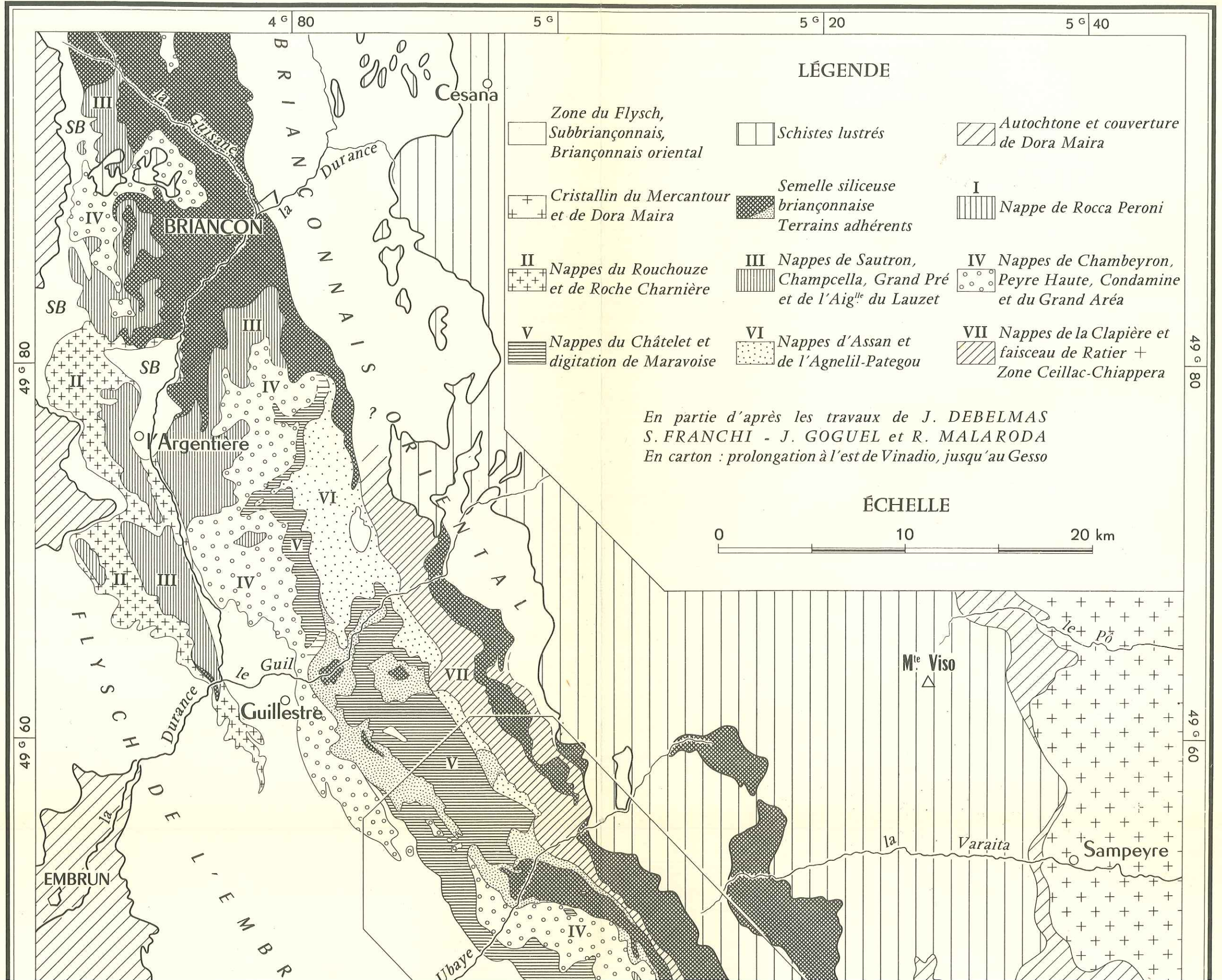


SCHÉMA STRUCTURAL DE LA ZONE DU BRIANÇONNAIS

Maurice GIDON

Planche 10



LÉGENDE

- | | | |
|--|--|--|
| Zone du Flysch, Subbriançonnais, Briançonnais oriental | Schistes lustrés | Autochtone et couverture de Dora Maira |
| Cristallin du Mercantour et de Dora Maira | Semelle siliceuse briançonnaise | I Nappe de Rocca Peroni |
| II Nappes du Rouchouze et de Roche Charnière | III Nappes de Sautron, Champcella, Grand Pré et de l'Aigle du Lauzet | IV Nappes de Chambeyron, Peyre Haute, Condamine et du Grand Aréa |
| V Nappes du Châtelet et digitation de Maravoise | VI Nappes d'Assan et de l'Agnelil-Pategou | VII Nappes de la Clapière et faisceau de Ratier + Zone Ceillac-Chiappera |

En partie d'après les travaux de J. DEBELMAS
S. FRANCHI - J. GOGUEL et R. MALARODA
En carton : prolongation à l'est de Vinadio, jusqu'au Gesso

ÉCHELLE

