ig.42

CARTE TECTONIQUE DE LA REGION DE ZANJAN - SAVEH

Echelle 1:1.000.000e

Par M.H. BOLOURCHI



COLONNES STRATIGRAPHIQUES DE TROIS ZONES DIFFÉRENTES DANS LA REGION DE ZANJAN - SAVEH

Echelle 1:40.000

ALBORZ Incluant les roches métamorphiques de la phase baikalienne, les roches volcaniques et intrusives du Tertiaire.

IRAN CENTRAL Incluant les roches métamorphiques de la phase baikalienne, les roches volcaniques du Crétacé inferieur, et du Tertiaire.

SANANDAJ - SIRJAN Incluant les roches métamorphiques de la phase laramienne, les roches volcaniques et intrusives du Tertiaire et Quaternaire.

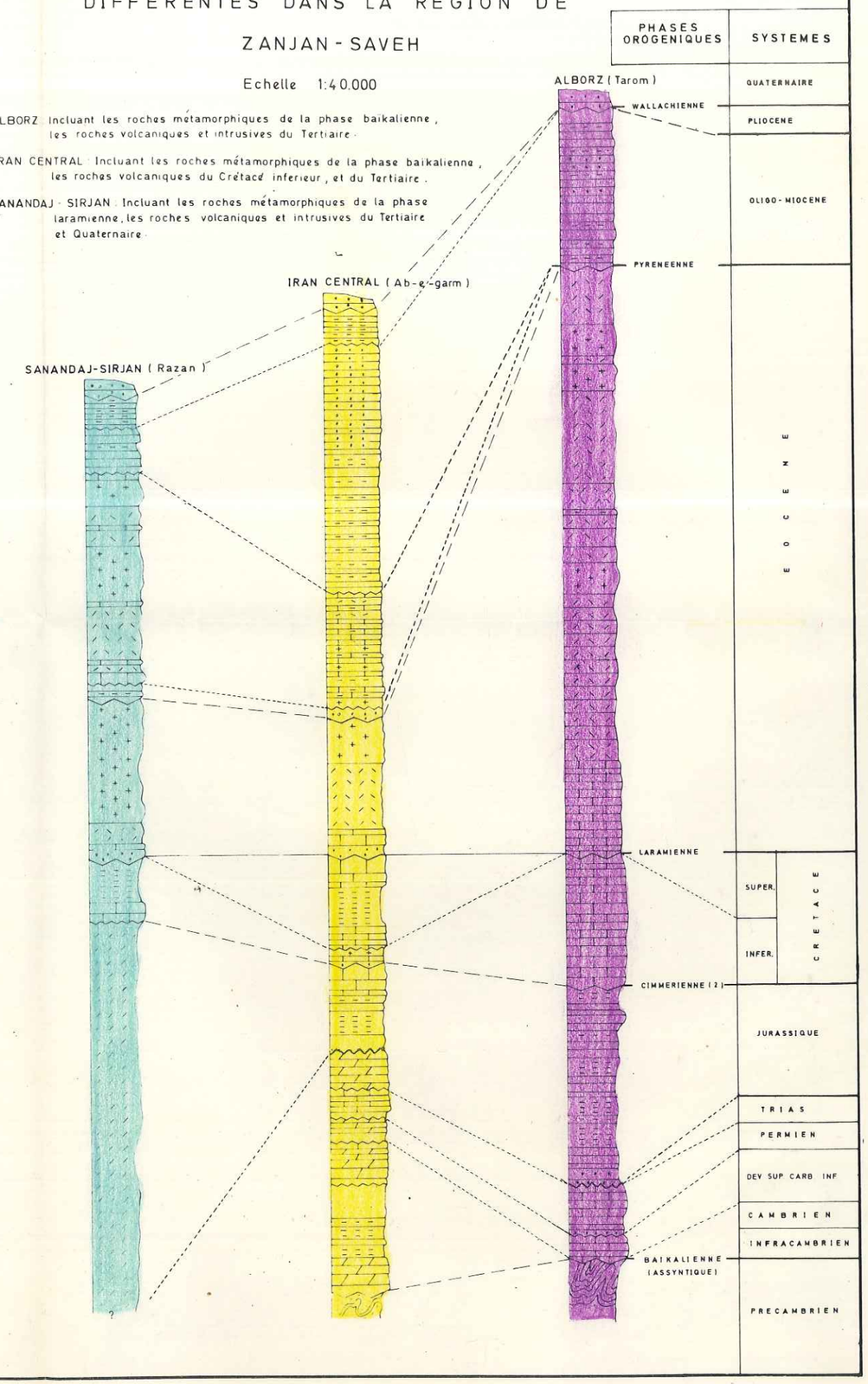

Fig.42

CARTE TECTONIQUE DE LA REGION DE ZANJAN-SAVEH

Echelle 1:1.000.000e

Par M.H. BOLOURCHI

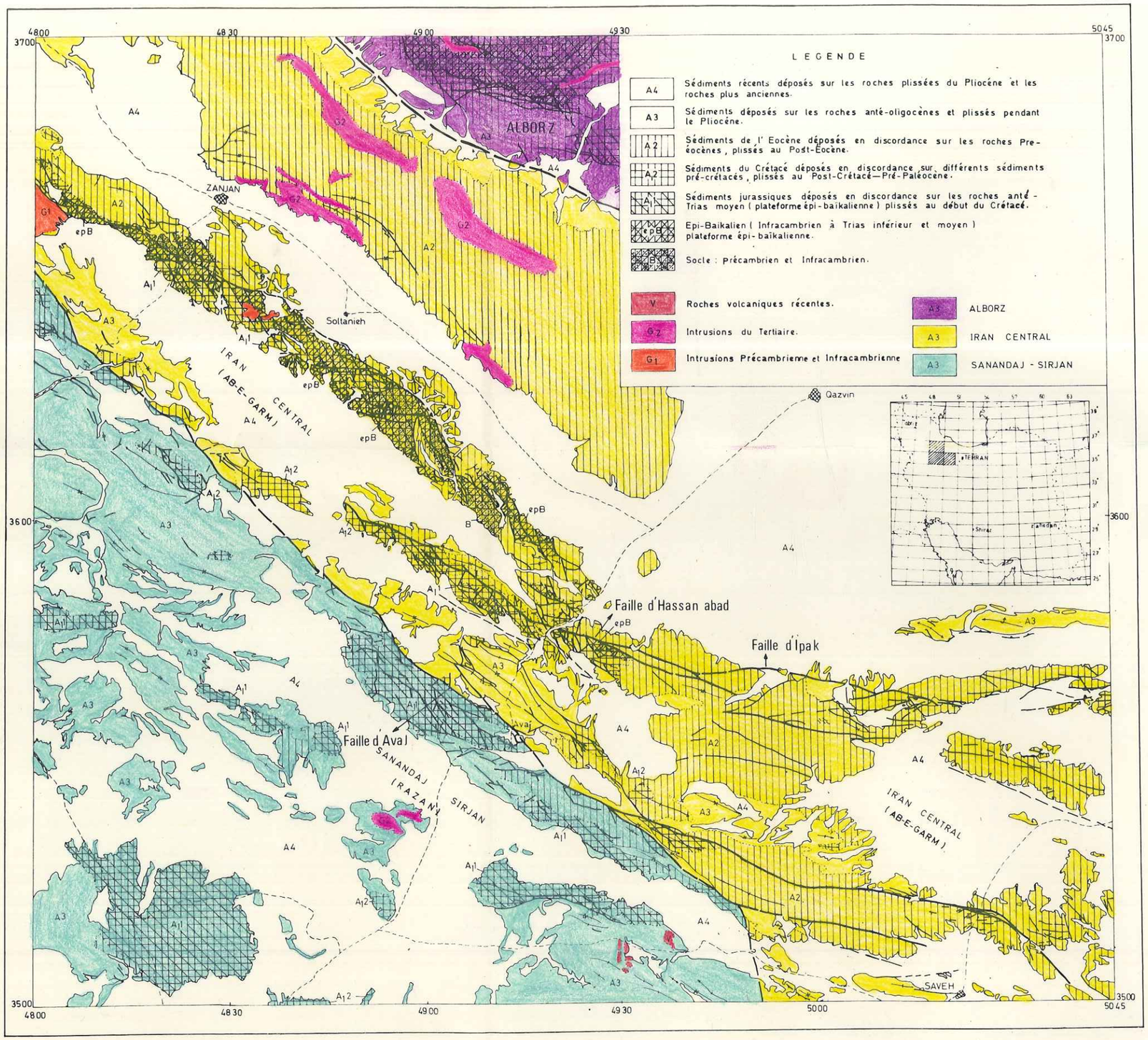

COLONNES STRATIGRAPHIQUES DE TROIS ZONES DIFFÉRENTES DANS LA REGION DE ZANJAN-SAVEH

Echelle 1:40.000

ALBORZ Incluant les roches métamorphiques de la phase baikalienne, les roches volcaniques et intrusives du Tertiaire.

IRAN CENTRAL Incluant les roches métamorphiques de la phase baikalienne, les roches volcaniques du Crétacé inferieur, et du Tertiaire.
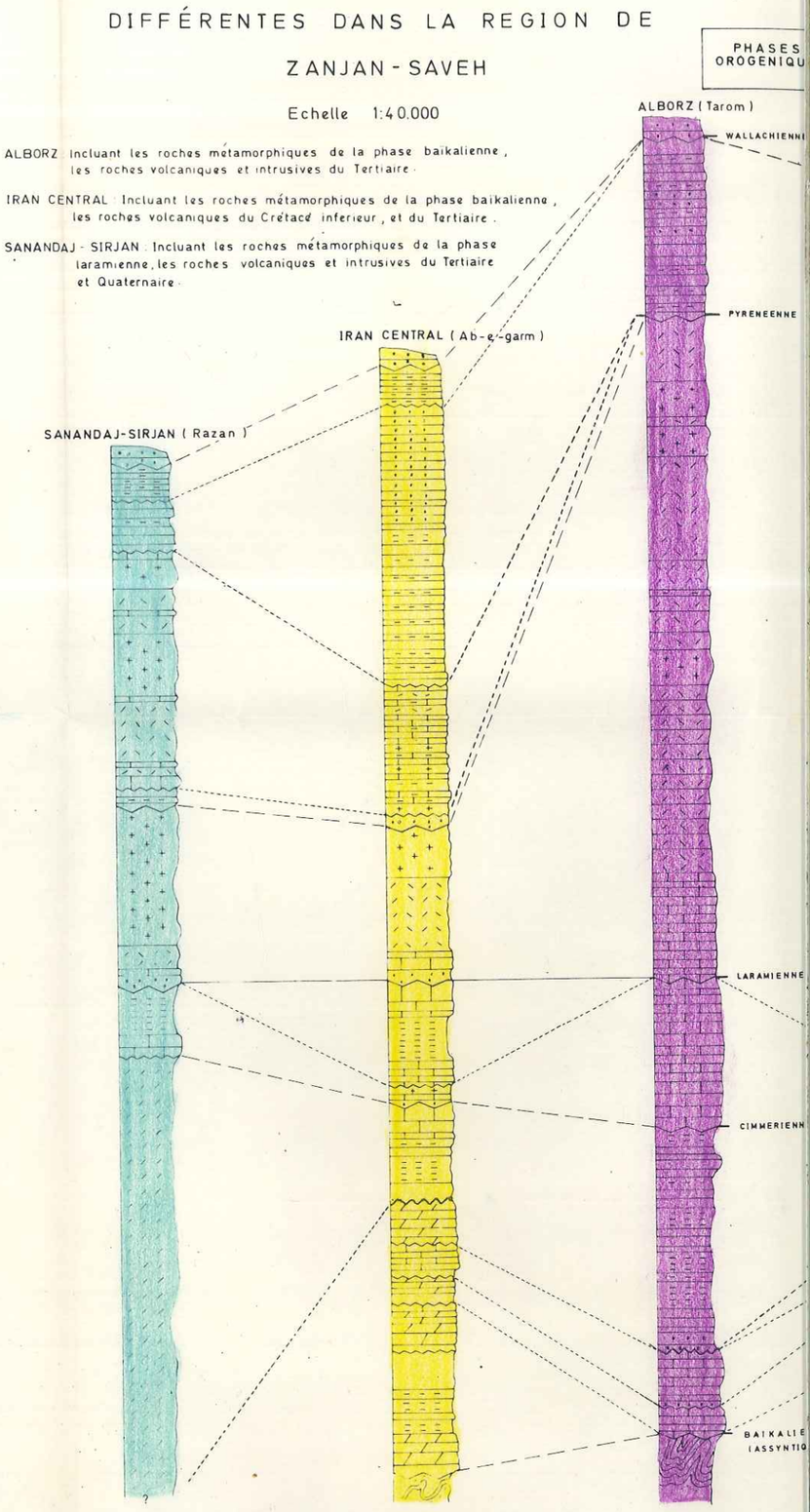
SANANDAJ - SIRJAN Incluant les roches métamorphiques de la phase laramienne, les roches volcaniques et intrusives du Tertiaire et Quaternaire.