

THÈSE DE DOCTORAT
en ARCHÉOLOGIE

ÉCOLE PRATIQUE DES HAUTES ÉTUDES

Mention « Histoire, textes et documents »

Présentée et soutenue publiquement le :
2 juin 2014
par

Pauline SEBILLAUD

**LA DISTRIBUTION SPATIALE DE L'HABITAT
EN CHINE DANS LA PLAINE CENTRALE
À LA TRANSITION ENTRE LE NÉOLITHIQUE ET
L'ÂGE DU BRONZE (ENV. 2500-1050 AV. N. È.)**

Volume II : Annexes

Sous la direction de
M. Alain THOTE / M. WANG Lixin,
directeurs d'études
cotutelle

Devant un jury formé de (par ordre alphabétique) :

- Butterlin, Pascal, directeur d'études, Université Paris I
- Chen Xingcan, directeur d'études, Institut d'archéologie
de l'Académie chinoise en sciences sociales
 - Kalinowki, Marc, directeur d'études, EPHE
 - Lin Yun, professeur émérite, Université du Jilin
- Teng Mingyu, directeur d'études, Université du Jilin
 - Thote, Alain, directeur d'études, EPHE
- Wang Lixin, directeur d'études, Université du Jilin

Table des matières

Annexe 1 Liste des sites mentionnés dans le texte par ordre alphabétique avec les numéros correspondant à l'annexe 2 du catalogue des sites et à l'annexe 10 de la base de données	8
Annexe 2 Notices des sites mentionnés dans le texte	10
Annexe 3 Figures de l'introduction	67
Annexe 4 Figures du chapitre 1	68
Annexe 5 Végétaux	85
Annexe 6 Figures du chapitre 2, atlas du peuplement : la plaine Central	89
Annexe 7 Figures du chapitre 3, atlas du peuplement : les régions	136
Annexe 8 Figures du chapitre 4	232
Annexe 9 Planches de mobilier	247
Annexe 10 Base de données des sites, sur CD-rom	

Table des figures

Fig. 1 Carte de la plaine Centrale	67
Fig. 2 Carte des macro-régions	68
Fig. 3 Cartogramme des limites géographiques de la plaine Centrale	69
Fig. 4 Capture écran de la base bibliographique réalisée avec le logiciel Zotero	70
Fig. 5 Exemple de fiche de site : la fiche du site n°1 : Taixi à Gaocheng, province du Hebei	71
Fig. 6 Exemple de fiche de structure architecturale : la fiche du bâtiment n°TX73F11 du site de Taixi	72
Fig. 7 Exemples de structures architecturales de grande taille	73
Fig. 8 Exemples de structures architecturales de taille moyenne	74
Fig. 9 Exemples de structures architecturales de petite taille	75
Fig. 10 Exemple de cartogramme simple réalisé par DAO : les principaux ateliers de céramique de la Chine des Song	76
Fig. 11 Exemple de fiche Google Earth pour le site de Yinxu	77
Fig. 12 Montage des MNT pour la plaine Centrale	78
Fig. 13 Cartogramme du réseau hydrographique en 1820	79
Fig. 14 Cartogramme représentant les sites publiés dans les atlas provinciaux et dans les rapports de fouilles et de prospection	80
Fig. 15 Les principales chaînes de montagnes de la plaine Centrale	81
Fig. 16 Cartogramme des anciens cours du fleuve Jaune	82
Fig. 17 Cartogrammes des variations du niveau de la mer dans le golfe de Bohai	83
Fig. 18 Cartogramme des types de sédiments de la plaine Centrale	84
Fig. 19 Cartogramme de la répartition des sites à la période de Longshan	89
Fig. 20 Cartogramme de la répartition des sites à la période de Erlitou	90
Fig. 21 Cartogramme de la répartition des sites appartenant aux cultures de Erlitou, de Xiaqiyuan et de Yueshi	91
Fig. 22 Cartogramme de la répartition des sites à la période Shang	92
Fig. 23 Cartogramme de la répartition des sites à la phase initiale de la période de Shang	93
Fig. 24 Cartogramme de la répartition des sites à la phase moyenne de la période de Shang	94
Fig. 25 Cartogramme de la répartition des sites à la phase finale de la période de Shang	95
Fig. 26 Cartogramme de la répartition des sites aux périodes de Longshan et de Erlitou	96
Fig. 27 Cartogramme de la répartition des sites à la période de Erlitou et à la période Shang	97
Fig. 28 Cartogramme des sites de la période de Longshan selon les classes de taille	98
Fig. 29 Cartogramme des sites de la période de Erlitou selon les classes de taille	99
Fig. 30 Cartogramme des sites de la période Shang selon les classes de taille	100
Fig. 31 Cartogramme des sites de la phase initiale de la période Shang selon les classes de taille	101
Fig. 32 Cartogramme des sites de la phase moyenne de la période Shang selon les classes de taille	102
Fig. 33 Cartogramme des sites de la phase finale de la période Shang selon les classes de taille	103
Fig. 34 Exemples de plan de sites murés	104
Fig. 35 Cartogramme de la répartition des sites murés et des sites d'habitat à la période de Longshan	105
Fig. 36 Cartogramme de la répartition des sites murés à la période de Longshan	106
Fig. 37 Cartogramme de la répartition des sites murés et des sites d'habitat à la période de Erlitou	107
Fig. 38 Cartogramme de la répartition des sites murés à la période de Erlitou	108
Fig. 39 Cartogramme de la répartition des sites murés et des sites d'habitat à la période Shang	109
Fig. 40 Cartogramme de la répartition des sites murés à la période Shang	110
Fig. 41 Cartogramme de la répartition des sites murés et des sites d'habitat à la période initiale Shang	111
Fig. 42 Cartogramme de la répartition des sites murés à la période initiale Shang	112
Fig. 43 Cartogramme de la répartition des sites murés et des sites d'habitat à la période moyenne Shang	113
Fig. 44 Cartogramme de la répartition des sites murés à la période moyenne Shang	114
Fig. 45 Cartogramme de la répartition des sites murés et des sites d'habitat à la période finale Shang	115
Fig. 46 Cartogramme de la répartition des sites murés à la période finale Shang	116
Fig. 47 Cartogramme de la répartition des ateliers et des sites d'habitat à la période de Longshan	117
Fig. 48 Cartogramme de la répartition des ateliers à la période de Longshan	118
Fig. 49 Cartogramme de la répartition des ateliers et des sites d'habitat à la période de Erlitou	119
Fig. 50 Cartogramme de la répartition des ateliers à la période de Erlitou	120
Fig. 51 Cartogramme de la répartition des ateliers et des sites d'habitat à la période Shang	121
Fig. 52 Cartogramme de la répartition des ateliers à la période Shang	122
Fig. 53 Cartogramme de la répartition des ateliers et des sites d'habitat à la phase initiale Shang	123
Fig. 54 Cartogramme de la répartition des ateliers à la phase initiale Shang	124
Fig. 55 Cartogramme de la répartition des ateliers et des sites d'habitat à la phase moyenne Shang	125
Fig. 56 Cartogramme de la répartition des ateliers à la phase moyenne Shang	126
Fig. 57 Cartogramme de la répartition des ateliers et des sites d'habitat à la phase finale Shang	127
Fig. 58 Cartogramme de la répartition des ateliers à la phase finale Shang	128
Fig. 59 Cartogramme synthétique des ressources	129
Fig. 60 Cartogramme de synthèse de l'organisation de l'espace dans la plaine Centrale à la période de Longshan	130
Fig. 61 Cartogramme de synthèse de l'organisation de l'espace dans la plaine Centrale à la période de Longshan	131
Fig. 62 Cartogramme de synthèse de l'organisation de l'espace dans la plaine Centrale à la période de Erlitou	132
Fig. 63 Cartogramme de synthèse de l'organisation de l'espace dans la plaine Centrale au cours de la phase initiale Shang	133
Fig. 64 Cartogramme de synthèse de l'organisation de l'espace dans la plaine Centrale au cours de la phase moyenne Shang	134
Fig. 65 Cartogramme de synthèse de l'organisation de l'espace dans la plaine Centrale au cours de la phase finale Shang	135
Fig. 66 Cartogramme des zones définies pour la période de Longshan	136

Annexes

Fig. 67 Cartogramme des zones définies pour la période de Erlitou	137
Fig. 68 Cartogramme des zones définies pour la période de Shang	138
Fig. 69 Cartogramme des zones définies pour phase initiale Shang	139
Fig. 70 Cartogramme des zones définies pour phase moyenne Shang	140
Fig. 71 Cartogramme des zones définies pour phase finale Shang	141
Fig. 72 Cartogramme de la région du Shandong à la période de Longshan	142
Fig. 73 Cartogramme des zones tampons et des polygones de Thiessen pour la région du Shandong à la période de Longshan	143
Fig. 74 Cartogramme de la distribution des sites de la période de Longshan et des différents types de sédiments pour la région du Shandong	144
Fig. 75 Cartogramme de la région du Shandong à la période de Erlitou	145
Fig. 76 Cartogramme des zones tampons et des polygones de Thiessen pour la région du Shandong à la période de Erlitou	146
Fig. 77 Cartogramme de la distribution des sites de la période de Erlitou et des différents types de sédiments pour la région du Shandong	147
Fig. 78 Cartogramme de la région du Shandong à la période Shang	148
Fig. 79 Cartogramme des zones tampons et des polygones de Thiessen pour la région du Shandong à la période Shang	149
Fig. 80 Cartogramme de la distribution des sites de la période Shang et des différents types de sédiments pour la région du Shandong	150
Fig. 81 Cartogramme de la région du nord du Henan et du sud du Hebei à la période de Longshan	151
Fig. 82 Cartogramme des zones tampons et des polygones de Thiessen pour la région du nord du Henan et du sud du Hebei à la période de Longshan	152
Fig. 83 Cartogramme de la distribution des sites de la période de Longshan et des différents types de sédiments pour la région du nord du Henan et du sud du Hebei	153
Fig. 84 Cartogramme de la région du nord du Henan et du sud du Hebei à la période de Erlitou	154
Fig. 85 Cartogramme des zones tampons et des polygones de Thiessen pour la région du nord du Henan et du sud du Hebei à la période de Erlitou	155
Fig. 86 Cartogramme de la distribution des sites de la période de Erlitou et des différents types de sédiments pour la région du nord du Henan et du sud du Hebei	156
Fig. 87 Cartogramme de la région du nord du Henan et du sud du Hebei à la période Shang	157
Fig. 88 Cartogramme des zones tampons et des polygones de Thiessen pour la région du nord du Henan et du sud du Hebei à la période Shang	158
Fig. 89 Cartogramme de la distribution des sites de la période Shang et des différents types de sédiments pour la région du nord du Henan et du sud du Hebei	159
Fig. 90 Cartogramme de la région du sud-est du Henan à la période de Longshan	160
Fig. 91 Cartogramme des zones tampons et des polygones de Thiessen pour la région du sud-est du Henan à la période de Longshan	161
Fig. 92 Cartogramme de la distribution des sites de la période de Longshan et des différents types de sédiments pour la région du sud-est du Henan	162
Fig. 93 Cartogramme de la région du sud-est du Henan à la période de Erlitou	163
Fig. 94 Cartogramme des zones tampons et des polygones de Thiessen pour la région du sud-est du Henan à la période de Erlitou	164
Fig. 95 Cartogramme de la distribution des sites de la période de Erlitou et des différents types de sédiments pour la région du sud-est du Henan	165
Fig. 96 Cartogramme de la région du sud-est du Henan à la période Shang	166
Fig. 97 Cartogramme des zones tampons et des polygones de Thiessen pour la région du sud-est du Henan à la période Shang	167
Fig. 98 Cartogramme de la distribution des sites de la période Shang et des différents types de sédiments pour la région du sud-est du Henan	168
Fig. 99 Cartogramme de la région du centre-ouest du Henan à la période de Longshan	169
Fig. 100 Cartogramme des zones tampons et des polygones de Thiessen pour la région du centre-ouest du Henan à la période de Longshan	170
Fig. 101 Cartogramme de la distribution des sites de la période de Longshan et des différents types de sédiments pour la région du centre-ouest du Henan	171
Fig. 102 Cartogramme de la région du centre-ouest du Henan à la période de Erlitou	172
Fig. 103 Cartogramme des zones tampons et des polygones de Thiessen pour la région du centre-ouest du Henan à la période de Erlitou	173
Fig. 104 Cartogramme de la distribution des sites de la période de Erlitou et des différents types de sédiments pour la région du centre-ouest du Henan	174
Fig. 105 Cartogramme de la région du centre-ouest du Henan à la période Shang	175
Fig. 106 Cartogramme des zones tampons et des polygones de Thiessen pour la région du centre-ouest du Henan à la période Shang	176
Fig. 107 Cartogramme de la distribution des sites de la période Shang et des différents types de sédiments pour la région du centre-ouest du Henan	177
Fig. 108 Cartogramme de la région du sud-ouest du Henan à la période de Longshan	178
Fig. 109 Cartogramme des zones tampons et des polygones de Thiessen pour la région du sud-ouest du Henan à la période de Longshan	179
Fig. 110 Cartogramme de la distribution des sites de la période de Longshan et des différents types de sédiments pour la région du sud-ouest du Henan	180
Fig. 111 Cartogramme de la région du sud-ouest du Henan à la période de Erlitou	181
Fig. 112 Cartogramme des zones tampons et des polygones de Thiessen pour la région du sud-ouest du Henan à la période de Erlitou	182

	182
Fig. 113 Cartogramme de la distribution des sites de la période de Erlitou et des différents types de sédiments pour la région du sud-ouest du Henan	183
Fig. 114 Cartogramme de la région du sud-ouest du Henan à la période Shang	184
Fig. 115 Cartogramme des zones tampons et des polygones de Thiessen pour la région du sud-ouest du Henan à la période Shang	185
Fig. 116 Cartogramme de la distribution des sites de la période Shang et des différents types de sédiments pour la région du sud-ouest du Henan	186
Fig. 117 Cartogramme de la région du sud-est du Shanxi à la période de Longshan	187
Fig. 118 Cartogramme des zones tampons et des polygones de Thiessen pour la région du sud-est du Shanxi à la période de Longshan	188
Fig. 119 Cartogramme de la distribution des sites de la période de Longshan et des différents types de sédiments pour la région du sud-est du Shanxi	189
Fig. 120 Cartogramme de la région du sud-est du Shanxi à la période de Erlitou	190
Fig. 121 Cartogramme des zones tampons et des polygones de Thiessen pour la région du sud-est du Shanxi à la période de Erlitou	191
Fig. 122 Cartogramme de la distribution des sites de la période de Erlitou et des différents types de sédiments pour la région du sud-est du Shanxi	192
Fig. 123 Cartogramme de la région du sud-est du Shanxi à la période Shang	193
Fig. 124 Cartogramme des zones tampons et des polygones de Thiessen pour la région du sud-est du Shanxi à la période Shang	194
Fig. 125 Cartogramme de la distribution des sites de la période Shang et des différents types de sédiments pour la région du sud-est du Shanxi	195
Fig. 126 Cartogramme de la région de la vallée de la Fen à la période de Longshan	196
Fig. 127 Cartogramme des zones tampons et des polygones de Thiessen pour la région de la vallée de la Fen à la période de Longshan	197
Fig. 128 Cartogramme de la distribution des sites de la période de Longshan et des différents types de sédiments pour la région de la vallée de la Fen	198
Fig. 129 Cartogramme de la région de la vallée de la Fen à la période de Erlitou	199
Fig. 130 Cartogramme des zones tampons et des polygones de Thiessen pour la région de la vallée de la Fen à la période de Erlitou	200
Fig. 131 Cartogramme de la distribution des sites de la période de Erlitou et des différents types de sédiments pour la région de la vallée de la Fen	201
Fig. 132 Cartogramme de la région de la vallée de la Fen à la période Shang	202
Fig. 133 Cartogramme des zones tampons et des polygones de Thiessen pour la région de la vallée de la Fen à la période Shang	203
Fig. 134 Cartogramme de la distribution des sites de la période Shang et des différents types de sédiments pour la région de la vallée de la Fen	204
Fig. 135 Cartogramme de la région de l'ouest du Shanxi à la période de Longshan	205
Fig. 136 Cartogramme des zones tampons et des polygones de Thiessen pour la région de l'ouest du Shanxi à la période de Longshan	206
Fig. 137 Cartogramme de la distribution des sites de la période de Longshan et des différents types de sédiments pour la région de l'ouest du Shanxi	207
Fig. 138 Cartogramme de la région de l'ouest du Shanxi à la période de Erlitou	208
Fig. 139 Cartogramme des zones tampons et des polygones de Thiessen pour la région de l'ouest du Shanxi à la période de Erlitou	209
Fig. 140 Cartogramme de la distribution des sites de la période de Erlitou et des différents types de sédiments pour la région de l'ouest du Shanxi	210
Fig. 141 Cartogramme de la région de l'ouest du Shanxi à la période Shang	211
Fig. 142 Cartogramme des zones tampons et des polygones de Thiessen pour la région de l'ouest du Shanxi à la période Shang	212
Fig. 143 Cartogramme de la distribution des sites de la période Shang et des différents types de sédiments pour la région de l'ouest du Shanxi	213
Fig. 144 Cartogramme de la région du confluent du fleuve Jaune et de la vallée de la Wei à la période de Longshan	214
Fig. 145 Cartogramme des zones tampons et des polygones de Thiessen pour la région du confluent du fleuve Jaune et de la vallée de la Wei à la période de Longshan	215
Fig. 146 Cartogramme de la distribution des sites de la période de Longshan et des différents types de sédiments pour la région du confluent du fleuve Jaune et de la vallée de la Wei	216
Fig. 147 Cartogramme de la région du confluent du fleuve Jaune et de la vallée de la Wei à la période de Erlitou	217
Fig. 148 Cartogramme des zones tampons et des polygones de Thiessen pour la région du confluent du fleuve Jaune et de la vallée de la Wei à la période de Erlitou	218
Fig. 149 Cartogramme de la distribution des sites de la période de Erlitou et des différents types de sédiments pour la région du confluent du fleuve Jaune et de la vallée de la Wei	219
Fig. 150 Cartogramme de la région du confluent du fleuve Jaune et de la vallée de la Wei à la période Shang	220
Fig. 151 Cartogramme des zones tampons et des polygones de Thiessen pour la région du confluent du fleuve Jaune et de la vallée de la Wei à la période Shang	221
Fig. 152 Cartogramme de la distribution des sites de la période Shang et des différents types de sédiments pour la région du confluent du fleuve Jaune et de la vallée de la Wei	222
Fig. 153 Cartogramme de la région de la vallée de la Wei à la période de Longshan	223
Fig. 154 Cartogramme des zones tampons et des polygones de Thiessen pour la région de la vallée de la Wei à la période de Longshan	224
Fig. 155 Cartogramme de la distribution des sites de la période de Longshan et des différents types de sédiments pour la région de la	

vallée de la Wei	225
Fig. 156 Cartogramme de la région de la vallée de la Wei à la période de Erlitou	226
Fig. 157 Cartogramme des zones tampons et des polygones de Thiessen pour la région de la vallée de la Wei à la période Erlitou	227
Fig. 158 Cartogramme de la distribution des sites de la période de Erlitou et des différents types de sédiments pour la région de la vallée de la Wei	228
Fig. 159 Cartogramme de la région de la vallée de la Wei à la période Shang	229
Fig. 160 Cartogramme des zones tampons et des polygones de Thiessen pour la région de la vallée de la Wei à la période Shang	230
Fig. 161 Cartogramme de la distribution des sites de la période Shang et des différents types de sédiments pour la région de la vallée de la Wei	231
Fig. 162 Schéma des scénarios d'évolution régionale de l'organisation de l'habitat, type A1	232
Fig. 163 Schéma des scénarios d'évolution régionale de l'organisation de l'habitat, type A2	233
Fig. 164 Schéma des scénarios d'évolution régionale de l'organisation de l'habitat, type B	234
Fig. 165 Schéma des scénarios d'évolution régionale de l'organisation de l'habitat, type C	235
Fig. 166 Schéma des scénarios d'évolution régionale de l'organisation de l'habitat, type D	236
Fig. 167 Schéma des scénarios d'évolution régionale de l'organisation de l'habitat, type E	237
Fig. 168 Photographie satellite de la ville actuelle de Zhengzhou et tracé du mur d'enceinte de la phase initiale Shang	238
Fig. 169 Photographie satellite de Mengzhuang, Henan, période de Longshan	239
Fig. 170 Photographie satellite du site de Hougang à Anyang au Henan, période de Longshan	240
Fig. 171 Photographie satellite du site de Guchengzhai à Xinmi au Henan, période de Longshan	241
Fig. 172 Photographie satellite du site de Dashigu à Xingyang au Henan, période de Erlitou	242
Fig. 173 Photographie satellite de la région de l'ouest de Yanzhou, Shandong	243
Fig. 174 Photographie satellite de la région du nord-est de Dengzhou, Henan	244
Fig. 175 Photographie satellite de la région du sud de Miaoduizi, Henan	245
Fig. 176 Photographie satellite de la région de l'ouest de Taosi, Shanxi	246
Fig. 177 Mobilier de la culture de Longshan	247
Fig. 178 Mobilier du type culturel de la phase II de Kexingzhuang	248
Fig. 179 Mobilier céramique du type culturel de Longshan du Shandong	249
Fig. 180 Mobilier du type culturel de Taosi	250
Fig. 181 Mobilier céramique du type culturel de Xiaoshen de la période de Longshan	251
Fig. 182 Mobilier céramique du type culturel de Xiaoshen de la période de Erlitou	251
Fig. 183 Mobilier céramique du type culturel de Xiaoshen de la période Shang	252
Fig. 184 Mobilier céramique du type culturel de Xinzhai	252
Fig. 185 Mobilier de la culture de Erlitou	253
Fig. 186 Mobilier céramique du type culturel de Xiaqiuyan	254
Fig. 187 Mobilier céramique du type culturel de Yueshi	255
Fig. 188 Mobilier céramique du type culturel de Laoniupo	256
Fig. 189 Mobilier du type culturel de Zhengjiapo	256
Fig. 190 Mobilier de la phase initiale Shang	257
Fig. 191 Mobilier de la phase moyenne Shang	258
Fig. 192 Mobilier de la phase finale Shang	259
Fig. 193 Mobilier du type culturel de Hougang	260
Fig. 194 Mobilier céramique du type culturel de Zaolütai	261
Fig. 195 Mobilier céramique du type culturel de Zaolütai, parfois appelé type culturel de Wangyoufang	261
Fig. 196 Mobilier du type culturel de la phase III de Wangwan	262
Fig. 197 Mobilier céramique du type culturel de Meishan	263
Fig. 198 Mobilier céramique du type culturel de Xiawanggang	264
Fig. 199 Mobilier céramique du type culturel de Xinhua	264
Fig. 200 Mobilier céramique du type culturel de Sanliqiao	265
Fig. 201 Mobilier en céramique du type culturel de Dongtaibao	265
Fig. 202 Mobilier en céramique du type culturel de Baiyan	266
Fig. 203 Mobilier en céramique du type culturel de Dongxiafeng	266
Fig. 204 Mobilier en céramique du type culturel de Donglongshan	267
Fig. 205 Mobilier en céramique du type culturel de Erligang	268
Fig. 206 Mobilier en céramique du type culturel de Taixi	268
Fig. 207 Mobilier en céramique du type culturel de Beicun	269
Fig. 208 Mobilier en céramique du type culturel de Daxinzhuang	269
Fig. 209 Mobilier en céramique du type culturel de Panmiao	270
Fig. 210 Mobilier en céramique du type culturel de Baijiazhuang	270
Fig. 211 Mobilier en céramique du type culturel de Caoyanzhuang	271
Fig. 212 Mobilier en céramique du type culturel de Subutun	271
Fig. 213 Mobilier en céramique du type culturel de Qianzhangda	272
Fig. 214 Mobilier en céramique du type culturel de Tianhu	272
Fig. 215 Mobilier du type culturel de Jingjie	273
Fig. 216 Mobilier en céramique du type culturel de Lijiaya	274
Fig. 217 Mobilier en céramique du type culturel de Gaohong	274
Fig. 218 Mobilier en céramique du type culturel de Liujia	275
Fig. 219 Mobilier en céramique du type culturel de Nianzipo	275

Avant-propos

Toutes les illustrations présentées ici sont de l'auteur, sauf mention contraire. Dans ce cas, la provenance des figures est mentionnée sous chacune d'entre elles.

Annexe 1 Liste des sites mentionnés dans le texte par ordre alphabétique avec les numéros correspondant à l'annexe 2 du catalogue des sites et à l'annexe 10 de la base de données

Dans le cas où deux sites portent le même nom, le nom de la province ou de la ville est indiqué pour les différencier.

- | | | |
|---------------------------------|--|--|
| - Anban 案板 (n°100) | Henan | - Jiaochangpu 教场铺 (n°168) |
| - Andi 岸底 (n°102) | - Fangcheng 防城 (n°124) | - Jiecun 解村 (n°3003) |
| - Bafang cun 八方村 (n°42) | - Fengfeng 峰峰 (n°5678) | - Jiguang 集广 (n°4861) |
| - Baihe 白河 (n°1943) | - Fengjiazhuang 冯家庄 (n°5234) | - Jingdang 京当 (n°2005) |
| - Baiwen 白文 (n°5472) | - Fengjiazui 冯家咀 (n°5338) | - Jingyanggang 景阳岗 (n°120) |
| - Baiyan 白燕 (n°4818) | - Fengtang 冯塘 (n°1164) | - Jinjiajie 靳家街 (n°165) |
| - Baiyuan 白元 (n°508) | - Fucheng 府城 (n°157) | - Jinsha 金沙 (n°4905) |
| - Baliping 八里坪 (n°4730) | - Gangtou 岗头 (n°6068) | - Jinzhuang 靳庄 (n°208) |
| - Beicun 北村 (n°23) | - Gaocunsi 高村寺 (n°299) | - Jiujiapu 九家铺 (n°6015) |
| - Beiliu 北刘 (n°2198) | - Gaohong 高红 (n°4) | - Jiawangdun 甲旺墩 (n°2553) |
| - Beiliu 北吕 (n°2034) | - Gejiazhuang 葛家庄 (n°117) | - Kangjia 康家 (n°45) |
| - Beimiaoia 北苗家 (n°3472) | - Gexuantou 圪旋头 (n°4710) | - Kexingzhuang 客省庄 (n°1701) |
| - Beipo 北坡 (n°4732) | - Goubei 沟北 (n°2101) | - Laofengang 老坟岗 (n°5713) |
| - Beiyang 北营 (n°4299) | - Guandimiao 关帝庙 (n°251) | - Laoniupo 老牛坡 (n°46) |
| - Bianxianwang 边线王 (n°18) | - Guanhu Geda 关胡疙瘩 (n°235) | - Liangchengzhen 两城镇 (n°174) |
| - Buyaocun 补要村 (n°258) | - Guanxia 关家 (n°155) | - Lidashao 李大召 (n°198) |
| - Chengjiachuan 程家川 (n°2077) | - Gucheng 古城 (n°1613) | - Linzheyu 林遮峪 (n°222) |
| - Chengziya 城子崖 (n°81) | - Guchengzhai 古城寨 (n°156) | - Liubeitai 刘备台 (n°1377) |
| - Chenyao 陈窑 (n°5760) | - Guluying 古鲁营 (n°5990) | - Liucun 留村 (n°197) |
| - Dadongyang 大东阳 (n°4079) | - Guojiaowan 郭家湾 (n°2050) | - Liufang 六方 (n°6030) |
| - Damiaochong 大庙冲 (n°1581) | - Gutouzhong 骨头冢 (n°1216) | - Liwu 李屋 (n°194) |
| - Dantu 丹土 (n°167) | - Guxian 古县 (n°4649) | - Liye 李野 (n°4943) |
| - Dashigu 大师姑 (n°200) | - Han Wei gucheng 汉魏故城 (n°97) | - Lizhuang 李庄 (n°1077) |
| - Dasi 大司 (n°306) | - Hanfeng 邯峰 (n°131) | - Longti 龙蹄 (n°2022) |
| - Dawangzhuang 大王庄 (n°1271) | - Haojiatai 郝家台 (n°41) | - Louzhuang 娄庄 (n°933) |
| - Daxinzhuang 大辛庄 (n°20) | - Heigudui 黑垆堆 (n°1105) | - Lubao 鲁堡 (n°695) |
| - Dayaoshan 大腰山 (n°4479) | - Hejiagou 贺家沟 (n°1781) | - Lucun 芦村 (n°1290) |
| - Dayuli 大字里 (n°5409) | - Hejiazhuang 贺家庄 (n°209) | - Luodamiao 洛达庙 (n°282) |
| - Dengdi 邓底 (n°1671) | - Henan sheng weiyinyin zhongxin 河南省委文印中心 (n°5716) | - Lusu 路宿 (n°265) |
| - Dingcun Qushetou 丁村曲舌头 (n°63) | - Hongxiang 洪相 (n°5545) | - Luwangfen 潞王坟 (n°5647) |
| - Dinggong 丁公 (n°69) | - Houcun 侯村 (n°5039) | - Maoqi 毛淇 (n°4888) |
| - Dongcheng 东城 (n°4929) | - Hougang 后岗 (n°749) | - Meishan 煤山 (n°127) |
| - Donggangou 东干沟 (n°432) | - Houzhaizimao 后寨子峁 (n°1666) | - Mengshigang 孟石岗 (n°6034) |
| - Dongguan 东关 (n°5) | - Houzhuang 侯庄 (n°4212) | - Mengzhuang 孟庄 (n°105), Huixian, Henan |
| - Dongguan 董官 (n°4310) | - Huadizui 花地嘴 (n°5675) | - Mengzhuang 孟庄 (n°1084), Zhecheng, Henan |
| - Donglongshan 东龙山 (n°270) | - Huaijiazui 槐家咀 (n°2092) | - Menhuo 门伙 (n°267) |
| - Dongxiafeng 东下冯 (n°5286) | - Huaixi 槐西 (n°5746) | - Miaoduizi 庙堆子 (n°121) |
| - Dongxianxian 东先贤 (n°164) | - Huaizhenfang 怀珍坊 (n°1744) | - Nanchengcun 南城村 (n°259) |
| - Dongyin 东阴 (n°5297) | - Huanbei 浣北 (n°158) | - Nandaguo 南大郭 (n°5669) |
| - Doucun 豆村 (n°130) | - Huayuan 花园 (n°1703) | - Nanfeng 南峰 (n°4583) |
| - Douzhong 窦冢 (n°4190) | - Huayuanzhou 花园周 (n°409) | - Nanguan 南关 / Yuanqu Shangcheng 垣曲商城 (n°25) |
| - Duling 杜岭 (n°113) | - Huizui 灰嘴 (n°186) | - Nanheya 南河崖 (n°1676) |
| - Erlitou 二里头 (n°12) | - Jiagou 贾沟 (n°5914) | - Nanjiazhuang 南家庄 (n°230) |
| - Erxiantou dong 二仙头东 (n°4606) | - Jianbin 涧滨 (n°5793) | - Nanliang 南梁 (n°5446) |
| - Fangcheng 方城 (n°4941), Shanxi | - Jiangou 涧沟 (n°5587) | - Nanlu 南路 (n°4513) |
| - Fangcheng 方城 (n°1136), | | - Nansha 南沙 (n°32) |

ANNEXE 1 - LISTE DES SITES

- Nanshangwei 南上卫 (n°4967)
- Nanshi 南石 (n°5776)
- Nanwa 南洼 (n°5676)
- Nanzhai 南寨 (n°511)
- Nianxu 碾徐 (n°5745)
- Nianzipo 碾子坡 (n°17)
- Pengfan 彭贩 (n°1429)
- Pengjiashuang 彭家庄 (n°2369)
- Pingliangtai 平粮台 (n°21)
- Potouzhai 坡头寨 (n°521)
- Pozi 坡子 (n°4882)
- Puchengdian 蒲城店 (n°231)
- Qianzhangda 前掌大 (n°28)
- Qianzhao 前赵 (n°4255)
- Qicheng cun 戚城村 (n°838)
- Qilizhuang 七里庄 (n°279)
- Qingjie 青介 (n°6125)
- Qinglan 晴岚 (n°5342)
- Renhe 人和 (n°304)
- Runlou 润楼 (n°3011)
- Sanligudui 三里垌堆 (n°72)
- Sanliqiao 三里桥 (n°233)
- Sansheng 三圣 (n°5883)
- Shaliu 沙流 (n°5293)
- Shangpo 上坡 (n°5674)
- Shankong 山孔 (n°5892)
- Shanwang 山王 (n°5182)
- Shaochai 稍柴 (n°333)
- Shentun 申屯 (n°678)
- Shibalihe 十八里河 (n°5732)
- Shijia 史家 (n°132), Shandong
- Shijia 史家 (n°2167), Shaanxi
- Shijiayuan 史家塬 (n°1968)
- Shiluluoshan 石擦擦山 (n°203)
- Shiwei 史威 (n°4995)
- Shiyanhe nan 史演河南 (n°5091)
- Shuang'an 双庵 (n°1979)
- Shuangbei 双碑 (n°119)
- Shuangwangcheng 双王城 (n°212)
- Shuigou 水沟 (n°1895)
- Shuitianying 水田营 (n°268)
- Sihouwang 寺后王 (n°1384)
- Siyuancun 寺院村 (n°2117)
- Subutun 苏埠屯 (n°38)
- Sunjia 孙家 (n°2130)
- Sunli nan 孙李南 (n°5169)
- Sunzhai 孙寨 (n°4284)
- Taikou 台口 (n°5589)
- Taixi 台西 (n°1)
- Taosi 陶寺 (n°3)
- Tianreli gonsi 田热力公司 (n°169)
- Tiantangsi 天堂寺 (n°1378)
- Tianwang 田旺 (n°104)
- Tonglin 桐林 Tianwang 田旺 (n°179)
- Tuncun nan 屯村南 (n°4501)
- Tuwashan 兔娃山 (n°2116)
- Wadian 瓦店 (n°140)
- Wangchenggang 王城岗 (n°187)
- Wangduo 王垛 (n°1009)
- Wangjinglou 望京楼 (n°310)
- Wangzhao 王赵 (n°5246)
- Weizhuang 魏庄 (n°1102)
- Wucheng 吴城 (n°942)
- Wugang 吴岗 (n°5895)
- Xiadingli 下丁里 (n°4764)
- Xiahe 下河 (n°236)
- Xiahousi 夏后寺 (n°489)
- Xiakang 下康 (n°2030)
- Xianyouxi 仙游寺 (n°153)
- Xiaohan 小韩 (n°4904)
- Xiaojiakou 小交口 (n°967)
- Xiaoju 小巨 (n°4939)
- Xiaoshen 小神 (n°64)
- Xiaoshuangqiao 小双桥 (n°91)
- Xiaowangdong 小王东 (n°190)
- Xiaozhouying 小周营 (n°5910)
- Xiaqiyan 下七垣 (n°2151)
- Xiawanggang 下王岗 (n°1633)
- Xiaweiluo 下魏落 (n°218)
- Xiazhou 下周 (n°5259)
- Xigao cun 西高村 (n°5639)
- Xigaoya 西高崖 (n°426)
- Xiguanwai 西关外 (n°5954)
- Xihegou 西河沟 (n°1924)
- Xihoujin 西后津 (n°597)
- Xijincheng 西金城 (n°246)
- Xilianhe 西连河 (n°292)
- Xinghua cun 杏花村 (n°5424)
- Xinhua 新化 (n°5473), Shanxi
- Xinhua 新华 (n°163), Shaanxi
- Xinzhai 新砦 (n°199)
- Xisima 西司马 (n°234)
- Xiyao 西窑 (n°5757)
- Xiyin 西尹 (n°5281)
- Xizhang 西仇 (n°4834)
- Xubao 徐堡 (n°247)
- Xuecun 薛村 (n°249)
- Yangzhuang 杨庄 (n°106)
- Yanhe 阎河 (n°5930)
- Yanjiagou 阎家沟 (n°4477)
- Yanlingguan 雁岭关 (n°6102)
- Yanshi Shangcheng 偃师商城 ou Shixianggou 尸乡沟 (n°13)
- Yaotaizi 姚台子 (n°141)
- Yaowangcheng 尧王城 (n°3434)
- Yehuqiao 叶胡桥 (n°73)
- Yijiabao 益家堡 (n°2010)
- Yincun 尹村 (n°135)
- Yinjiacheng 尹家城 (n°27)
- Yinxi 殷墟 (n°15)
- Yuancun 袁村 (n°5283)
- Yudaohu 峪道河 (n°5425)
- Yueyabao 月牙堡 (n°5304)
- Zaojiaoshu 皂角树 (n°112)
- Zhaibian 寨卞 (n°183)
- Zhaimao 寨峁 (n°109)
- Zhangdeng 障邓 (n°5722)
- Zhangmatun 张马屯 (n°6107)
- Zhangshanwa 张山洼 (n°5703)
- Zhangxing 张兴 (n°5426)
- Zhanmatun 站马屯 (n°5721)
- Zhaojiagou Laobaozi 赵家沟老堡子 (n°219)
- Zhaojialai 赵家来 (n°2163)
- Zhaopu 赵铺 (n°2824)
- Zhaoyao 赵窑 (n°5614)
- Zhengjiapo 郑家坡 (n°144), Wugong, Shaanxi
- Zhengjiapo 郑家坡 (n°47), Xi'an, Shaanxi
- Zhengzhou Shangcheng 郑州商城 (n°14)
- Zhengzhuang 郑庄 (n°291)
- Zhongwujing dong 中五井东 (n°4637)
- Zhoulougang 周龙岗 (n°1092)
- Zhouyuan 周原 (n°22)
- Zhuangli xicun 庄里西村 (n°123)
- Zhujiagou 朱家沟 (n°2093)
- Zhumazui 朱马咀 (n°2057)
- Zijing 紫荆 (n°2321)

Annexe 2 Notices des sites mentionnés dans le texte

Pour plus de clareté, nous avons ordonné ces fiches de sites selon les numéros qu'ils portent dans la base de données (cf. Annexe 1). On peut aisément trouver ces numéros dans la liste des sites par ordre alphabétique fournie plus haut. Le lecteur ne trouvera ici que l'essentiel des données (pour des informations plus détaillées, voir la base de données complète, Annexe 10). Ces fiches de sites simplifiées ne contiennent que le nom du site et son numéro, la localité (municipalité ou district), sa localisation (description relative de la position géographique du site, souvent donnée par rapport au village le plus proche), une estimation de la surface, de la datation des vestiges présents sur le site, la liste des principales structures et du mobilier découverts, ainsi qu'une bibliographie (cf. Bibliographie générale, vol. 1 p. 361). La mention *information manquante* est placée là où les données ne sont pas disponibles dans les publications existantes.

- Taixi 台西 (n°1)**Localité :** Gaocheng 藁城, Hebei**Localisation :** à 20 km l'est de Shijiazhuang, à 10km à l'ouest de la ville de Gaocheng, au nord-est du village de Taixi**Surface (en m²):** 100 000**Périodes et cultures associées:** Shang phase moyenne, Han**Période principale:** Shang phase moyenne**Structures :** architectures de petite taille, fosses, fosses sacrificielles, fossés, foyers, routes, tombes, fours de potiers**Mobilier :** objets en terre cuite, bronze, pierre, os, jade, tissages, objet en coquillage, noyaux de fruits, hache en fer météoritique, os de faune, os humains, os oraculaires**Bibliographie :** Hebei sheng bowuguan, 1973a ; Hebei sheng bowuguan, 1973b ; Hebei sheng bowuguan et Hebei sheng wenwu guanlichu, 1975 ; Hebei sheng kaogu yanjiusuo, 1977 ; Hebei sheng wenwu guanlichu Taixi kaogudui, 1979 ; Hebei sheng Wenwu yanjiusuo, 1985 ; Tang Yunming, 1988a ; Zhang Lizhu, 2003, p. 1 ; Wang Zhenzhong, 2008.**- Taosi 陶寺 (n°3)****Localité :** Xiangfen 襄汾, Shanxi**Localisation :** à 20km au sud de la ville de Linfen, 7km au nord-est du district de Xiangfen, sur une hauteur.**Surface (en m²):** 2 800 000. Enceinte surf. = 560 000m², 2^eme enceinte surf. = 2 800 000m²**Périodes et cultures associées:** Longshan phase initiale**Période principale:** Longshan**Structures :** enceinte, architecture de grande taille, architecture de petite taille, fosses, fosses sacrificielles, fossés, foyers, routes, tombes, fours de potiers, atelier de travail de l'os, atelier de travail de la pierre**Mobilier :** objets en terre cuite, bronze, pierre, os, jade, éléments architecturaux portant enduit et décors, cloche en cuivre, tambour avec de la peau d'alligator, os de faune, os humains**Bibliographie :** Zhongguo shehui kexueyuan kaogu yanjiusuo Shanxi gongzuo dui, 1980 ; Zhongguo shehui kexueyuan kaogu yanjiusuo Shanxi gongzuodui et Linfen diqu wenhuaju, 1983 ; Zhongguo shehui kexueyuan kaogu yanjiusuo Shanxi gongzuo dui, 1984 ; Zhongguo shehui kexueyuan kaogu yanjiusuo Shanxi gongzuodui et Linfen diqu wenhuaju, 1986 ; Shanxi sheng Linfen diqu wenhua ju et Zhongguo shehui kexueyuan kaogu yanjiusuo Shanxi gongzuodui, 1999 ; Guojia wenwuju éd., 2002, p. 24-27 ; Guojia wenwuju éd., 2003, p. 48-52 ; Zhongguo shehui kexueyuan kaogu yanjiusuo Shanxi dui, 2003 ; Zhongguo shehui kexueyuan kaogu yanjiusuo Shanxi dui, Shanxi sheng kaogu yanjiusuo et Linfen shi wenwuju, 2003 ; Zhongguo shehui kexueyuan kaogu yanjiusuo Shanxi dui, Shanxi sheng kaogu yanjiusuo et Linfen shi wenwuju, 2004 ; Zhongguo shehui kexueyuan kaogu yanjiusuo Shanxi gongzuo dui, 2004 ; Guojia wenwuju éd., 2005, p.102-106 ; Zhongguo shehui kexueyuan kaogu yanjiusuo Shanxi dui, Shanxi sheng kaogu yanjiusuo et Linfen shi wenwuju, 2005 ; Guojia wenwuju éd., 2006b, p.89-90 ; Wang Shaoyi et Yan Zhibin, 2006 ; Zhongguo shehui kexueyuan kaogu yanjiusuo Shanxi dui, 2007 ; Li Naisheng, He Nu, Mao Zhenwei et Wang Changsui, 2007 ; Guojia wenwuju éd., 2006a, p. 894 ; Zhongguo shehui kexueyuan kaogu yanjiusuo Shanxi dui, Shanxi sheng kaogu yanjiusuo et Linfen shi wenwuju, 2008 ; He Nu, 2009 ; Zhongguo wenwubao she, 2009, p.82-84 ; Xu Shunzhan, 2010 ; Wang Xiaojuan et Wang Xiaoyi, 2013.**- Gaohong 高红 (n°4)****Localité :** Liulin 柳林, Shanxi**Localisation :** Ville de Lüliang, district de Liulin, à l'ouest des Lüliangshan, sur le cours de la Sanchuan Sur la

route nationale n°307, à 5km à l'ouest du lieu où l'armée traverse le fleuve Jaune, à environ 11.5km à l'est de la ville du district de Liulin, sur la rive nord de la Sanchuanhe, sur une hauteur

Surface (en m²): 40 000

Périodes et cultures associées: Banpo, Miaodigou, Longshan, Erlitou, Shang phase finale, Royaumes Combattants, Han

Période principale: phase finale de la période Shang

Structures : enceinte, architecture de grande taille, architecture de petite taille, fosses, fours de potiers

Mobilier : objets en terre cuite, pierre, os, os de faune, os oraculaires

Bibliographie : Yang Shaoshun, 1981 ; Jinzhong kaogudui, 1989 ; Guojia wenwuju, Shanxi sheng kaogu yanjiusuo, et Jilin daxue kaoguxue xi, 1998, p. 87-100 ; Guojia wenwuju éd., 2005, p. 57-60 ; Guojia wenwuju éd., 2006a, p. 1241 ; Shanxi sheng kaogu yanjiusuo, 2006c, p. 116-127 ; Zhongguo wenwubao she, 2006b, p. 122-126 ; Zhongguo wenwubao she, 2008, p. 134-137.

- Dongguan 东关 (n°5)

Localité : Yuanqu 垣曲, Shanxi

Localisation : District de Yuanqu, village de Gucheng, lieu dit Dongguan, sur une hauteur

Surface (en m²): 400 000

Périodes et cultures associées: Yangshao, Miaodigou, Longshan Sanliqiao, Erlitou, Zhou de l'est

Période principale: Longshan Sanliqiao

Structures : architecture de petite taille, fosses, fossés, foyers, tombes, fours de potiers

Mobilier : objets en terre cuite, pierre, os, jade, os humains

Bibliographie : Zhongguo lishi bowuguan kaogubu et Shanxi sheng wenwu kaogu yanjiusuo, 1986 ; Zhongguo lishi bowuguan kaogubu, 1995 ; Shanxi sheng kaogu yanjiusuo, 1996, p. 141-191 ; Zhongguo lishi bowuguan kaogubu, Shanxi sheng kaogu yanjiusuo et Yuanqu xian bowuguan, 2001 ; Guojia wenwuju éd., 2006a, p. 1165.

- Erlitou 二里头 (n°12)

Localité : Yanshi 偃师, Henan

Localisation : Sud-est de la ville de Yanshi, hameau de Zhaizhen, au sud du village de Erlitou

Surface (en m²): 3 000 000

Périodes et cultures associées: Yangshao, Longshan phase initiale, Erlitou, Shang phase initiale, Han

Période principale: Erlitou

Structures : enceinte, architectures de grande taille, architecture de petite taille, fossés, fosses sacrificielles, fossés, foyers, routes, tombes, fours de potiers, ateliers de bronzier, ateliers de travail de l'os, ateliers de travail du jade, atelier de travail de la turquoise. C'est le plus grand site de la période de Erlitou et le site éponyme de cette culture.

Mobilier : objets en terre cuite, bronze, pierre, os, jade, turquoise, coquillage, laque, os de faune, os humains, os oraculaires

Bibliographie : Zhongguo shehui kexueyuan Erlitou gongzuo dui, 1961 ; Zhongguo shehui kexueyuan kaogu yanjiusuo Luoyang fajuedui, 1965 ; Zhongguo shehui kexueyuan Erlitou gongzuo dui, 1974 ; Zhongguo shehui kexueyuan Erlitou gongzuo dui, 1975 ; Zhongguo shehui kexueyuan Erlitou gongzuo dui, 1982 ; Zhongguo shehui kexueyuan Erlitou gongzuo dui, 1983 ; Zhongguo shehui kexueyuan Erlitou gongzuo dui, 1984a ; Zhongguo shehui kexueyuan Erlitou gongzuo dui, 1984b ; Zhongguo shehui kexueyuan Erlitou gongzuo dui, 1985 ; Liu Zhongfu et Du Jinpeng, 1985 ; Zhongguo shehui kexueyuan Erlitou gongzuo dui, 1986 ; Guojia wenwuju éd., 1991, p. 122 ; Zhongguo shehui kexueyuan Erlitou gongzuo dui, 1992 ; Zhongguo shehui kexueyuan kaogu yanjiu suo éd., 1999 ; Zhongguo shehui kexueyuan Erlitou gongzuo dui, 2002 ; Song Yuqin, et al., 2002 ; Xu Hong, 2004 ; Xu Hong et Du Jinpeng, 2005 ; Guojia wenwuju éd., 2005, p. 48-52 ; Zhongguo shehui kexueyuan Erlitou gongzuo dui, 2005a ; Zhongguo shehui kexueyuan Erlitou gongzuo dui, 2005b ; Du Jinpeng et Xu Hong, 2006 ; Zhongguo wenwubao she, 2006a, p.107-110 ; Zhongguo wenwubao she, 2007, p. 126-128 ; Henan sheng wenwuju, 2008 ; Guojia wenwuju éd., 2012, p. 48-51.

- Yanshi Shangcheng 偃师商城 ou Shixianggou 尸乡沟 (n°13)

Localité : Yanshi 偃师, Henan

Localisation : Au sud de la ville de Yanshi, au sud du village de Dahuai, au nord de la Luohe, enceinte surf.: 40 000m², seconde enceinte surf.: 800 000m²

Surface (en m²): 800 000

Périodes et cultures associées: Yangshao, Longshan, Shang phase initiale

Période principale: phase initiale de la période Shang

Structures : enceinte, architectures de grande taille, architecture de petite taille, fosses, fosses sacrificielles, fossés, routes, tombes, fours de potiers

Mobilier : objets en terre cuite, bronze, pierre, os, jade, turquoise, coquillage, os de faune, os humains, os oraculaires

Bibliographie : Zhongguo shehui kexueyuan kaogu yanjiusuo Henan di er dui, 1984 ; Zhongguo shehui kexueyuan kaogu yanjiusuo Luoyang Han Wei gucheng gongzuodui, 1984 ; Zhongguo shehui kexueyuan kaogu yanjiusuo Henan di er dui, 1985a ; Zhongguo shehui kexueyuan kaogu yanjiusuo Henan di er dui, 1985b ; Zhongguo shehui kexueyuan kaogu yanjiusuo Henan di er dui, 1988 ; Guojia wenwuju éd., 1991, p. 122-123 ; Zhang Kaisheng, 1995 ; Zhongguo shehui kexueyuan kaogu yanjiusuo Henan di er dui, 1995 ; Zhongguo shehui kexueyuan kaogu yanjiusuo Henan di er dui, 1998 ; Du Jinpeng et Zhang Liangren, 1999 ; Zhongguo shehui kexueyuan kaogu yanjiusuo Henan di er dui, 1999 ; Wang Xuerong, 2000 ; Zhongguo shehui kexueyuan kaogu yanjiusuo Henan di er dui, 2000 ; Zhao Zhiquan, 2001 ; Zhongguo shehui kexueyuan kaogu yanjiusuo, 2002 ; Du Jinpeng, 2003 ; Du Jinpeng, 2004 ; Zhongguo shehui kexueyuan Erlitou gongzuo dui, 2005a ; Zhongguo shehui kexueyuan kaogu yanjiusuo Henan di er dui, 2006a ; Zhongguo shehui kexueyuan kaogu yanjiusuo Henan di er dui, 2006b ; Zhongguo shehui kexueyuan kaogu yanjiusuo Henan di er dui, 2006c ; Du Jinpeng, 2006 ; Henan sheng wenwuju, 2008, p. 177 ; Zhongguo wenwubao she, 2009, p. 46-49 ; Zhongguo shehui kexueyuan kaogu yanjiusuo Henan di er dui, 2011.

- Zhengzhou Shangcheng 郑州商城 (n°14)

Localité : Zhengzhou 郑州, Henan

Localisation : Sous la ville actuelle de Zhengzhou, enceinte intérieure surf.: 3 000 000m², enceinte extérieure = 13 000 000m² (Thorp 2006 p. 64). Le plus grand site attribué à la phase initiale de la période Shang.

Surface (en m²): 3 000 000

Périodes et cultures associées: Longshan, Luodamiao, Shang phase initiale (Erligang xiaceg), Royaumes Combattants

Période principale: Shang phase initiale

Structures : enceinte, architectures de grande taille, architecture de petite taille, fosses fosses sacrificielles, fossés, routes, tombes, fours de potiers, ateliers de bronzier, ateliers de travail de l'os

Mobilier : objets en terre cuite, bronze, pierre, os, jade, coquillage, os de faune, os humains, os oraculaires

Bibliographie : Henan sheng wenwu gongzuodui di yi dui, 1957 ; Henan sheng wenhua ju wenwu gongzuodui, 1960b ; Henan sheng bowuguan, 1973 ; Henan sheng bowuguan, 1974 ; Henan sheng bowuguan, 1975 ; Henan sheng bowuguan et Zhengzhou shi bowuguan, 1977 ; Henan sheng bowuguan, 1977 ; Henan sheng wenwu yanjiusuo, 1983 ; Zhengzhou shi bowuguan, 1986 ; Zhengzhou shi wenwu gongzuo dui, 1986 ; Henan sheng wenwu yanjiusuo, 1991b ; Guojia wenwuju éd., 1991, p.2 ; Henan sheng wenwu yanjiusuo, 1993 ; Henan sheng wenwu kaogu yanjiusuo Zhengzhou gongzuozhan, 1994 ; Henan sheng wenwu kaogu yanjiusuo, 1998 ; Zhengzhou shi wenwu kaogu yanjiusuo, 1998 ; Guojia wenwuju éd., 2000b, p. 32-34 ; Henan sheng wenwu kaogu yanjiusuo, 2000c ; Henan sheng wenwu kaogu yanjiusuo, 2001 ; Henan sheng wenwu kaogu yanjiusuo, 2002 ; Zhengzhou shi wenwu kaogu yanjiusuo, 2002 ; Henan sheng wenwu kaogu yanjiusuo, 2003b ; Henan sheng wenwu kaogu yanjiusuo, 2004 ; Henan sheng wenwu kaogu yanjiusuo, 2007c ; Henan sheng wenwuju, 2008, p. 350-351 ; Han Xianghua, 2009 ; Guojia wenwuju éd., 2009, p.63-66 ; Zhongguo wenwubao she, 2010, p. 207.

- Yinxu 殷墟 (n°15)

Localité : Anyang 安阳, Henan

Localisation : Nord-ouest de la ville d'Anyang, ville de Xiaotun et environs

Surface (en m²): 30 000 000

Périodes et cultures associées: Longshan, Erlitou Xiaqiyuan, Shang phase moyenne, Shang phase finale, Zhou de l'ouest, Zhou de l'est

Période principale: Shang phase finale

Structures : architectures de grande taille, architecture de petite taille, fosses, fosses sacrificielles, fossés, foyers, routes, tombes, fours de potiers, ateliers de bronzier, ateliers de travail de l'os, ateliers de travail du jade

Mobilier : objets en terre cuite, bronze inscrits, pierre, objets en os, jade, coquillage, os de faune, os humains, os oraculaires inscrits, chars, chevaux

Bibliographie : La liste des publications concernant Yinxu étant extrêmement longue, nous renvoyons ici aux listes bibliographiques fournies dans les deux ouvrages suivants : Zhongguo shehui kexueyuan kaogu yanjiusuo, 1994, p. 478-482 ; Zhongguo shehui kexueyuan kaogu yanjiusuo, 2011, p. 655-660 ; et à la bibliographie consacrée à Yinxu réalisée par nos soins sur le site du logiciel bibliographique zotero : [en ligne] <http://www.>

zotero.org/groups/early_china_history

- Nianzipo 碾子坡 (n°17)

Localité : Changwu 长武, Shaanxi

Localisation : Rive nord de la Heihe (affluent de la Jingshui), village de Nianzipo, à 17.5km au nord est de la ville du district de Changwu

Surface (en m²): 160 000

Périodes et cultures associées: Yangshao, Shang phase finale, Pré-Zhou (équivalent à la phase 3 de Yinxiu (Shang période finale), Zhou de l'ouest, Zhou de l'est

Période principale: Shang période phase, Pré-Zhou 先周

Structures : architecture de petite taille, fosses, tombes, fours de potiers, ateliers de travail de l'os

Mobilier : objets en terre cuite, bronze, pierre, os, bois, os de faune, os oraculaires inscrits

Bibliographie : Zhongguo shehui kexueyuan kaogu yanjiusuo Jing Wei gongzuodui, 1989 ; Guojia wenwuju éd., 1998, p. 404 ; Zhongguo shehui kexueyuan kaogu yanjiusuo, 2007.

- Bianxianwang 边线王 (n°18)

Localité : Shouguang 寿光, Shandong

Localisation : à 12.5km au sud-ouest de la ville du district de Shouguang, hameau de Sunjiajia, dans le village de Bianxianwang, enceinte intérieure surf. = 10000m², enceinte extérieure surf. = 57000m²

Surface (en m²): 57 000m²

Périodes et cultures associées: Longshan période moyenne, Longshan période finale, Shang, Zhou, Royaumes combattants

Période principale: Longshan

Structures : enceinte, architectures de grande taille, architecture de petite taille, fosses, fossés, routes, tombes

Mobilier : objets en terre cuite, pierre, os de faune, os humains

Bibliographie : Du Zaizhong, 1988 ; Zhang Xuehai, éd., 1989, p. 29-60 ; Guojia wenwuju éd., 2007a, p. 330; Shandong daxue kaogu yanjiu zhongxin et Shouguang shi bowuguan, 2005a.

- Daxinzhuang 大辛庄 (n°20)

Localité : Jinan 济南, Shandong

Localisation : Banlieue est de la ville de Jinan, plus de 100m au sud-est du village de Daxinzhuang, sur les deux rives du fossé Xiezi

Surface (en m²): 300 000

Périodes et cultures associées: Longshan, Shang phase moyenne, Shang phase finale, Zhou de l'ouest, Zhou de l'est

Période principale: Shang phase finale

Structures : architectures de grande taille, architecture de petite taille, fosses, tombes

Mobilier : objets en terre cuite, bronze inscrits, pierre, os, jade, os de faune, os oraculaires inscrits

Bibliographie : Shandong sheng wenwu guanli chu, 1959 ; Cai Fengchu, 1973 ; Ren Xianghong, 1985 ; Shandong daxue lishi xi kaogu zhuan, 1995a ; Shandong daxue lishi xi kaogu zhuan, 1995b ; Shandong daxue dongfang kaogu yanjiu zhongxin, Shandong sheng wenwu kaogu yanjiusuo et Jinan shi kaogu yanjiusuo, 2003 ; Shandong daxue dongfang kaogu yanjiu zhongxin, Shandong sheng wenwu kaogu yanjiusuo et Jinan shi kaogu yanjiusuo, 2004 ; Guojia wenwuju éd., 2004, p. 58-63; Guojia wenwuju éd., 2007a, p. 15-16; Shandong daxue dongfang kaogu yanjiu zhongxin, 2008 ; Qian Yihui et Fang Hui, 2008 ; Shandong daxue lishi wenhua xueyuan kaoguxi et Shandong sheng wenwu kaogu yanjiusuo, 2010 ; Qian Yihui, 2012.

- Pingliangtai 平粮台 (n°21)

Localité : Huaiyang 淮阳, Henan

Localisation : 1km au sud-est de la ville de Huaiyang, hameau de Dalian, au sud-ouest de Dazhuzhuang, sur une hauteur, enceinte suf. = 34000m², avec la portion extérieure du mur surf. = 50000m²

Surface (en m²): 34 000

Périodes et cultures associées: Longshan phases II à IV, Longshan phase moyenne, Longshan phase finale, Erlitou, Shang, Zhou de l'ouest, Royaumes Combattants, Han

Période principale: Longshan phase finale

Structures : enceinte, architectures de grande taille, architecture de petite taille, fosses, fossés, routes, tombes, fours de potiers, ateliers de bronzier

Mobilier : objets en terre cuite, bronze, pierre, os

Bibliographie : Henan sheng wenwu yanjiusuo et Zhoukou diqu wenhuaju wenwuke, 1983 ; Nianjian, 1985, p. 162 ; Nianjian, 1988, p. 145-146; Guojia wenwuju éd., 1991, p. 419; Zhang Zhihua, Liang Changhai et Zhang Tige, 2007; Henan sheng wenwuju, 2008 p. 1779.

- Zhouyuan 周原 (n°22)

Localité : Qishan 岐山, Shaanxi

Localisation : District de Qishan et de Fufeng, Yutang, Qizhen, Zhuangli, Lijia: ateliers: fonderies de bronze et de travail de l'os et de travail du jade.

Surface (en m²): *composé de nombreux petits sites, les chiffres donnés pour la superficie de l'ensemble de Zhouyuan varient beaucoup d'une publication à une autre et sont de l'ordre de plusieurs kilomètres carrés.*

Périodes et cultures associées: Yangshao, Miaodigou, Longshan, Shang "pré-Zhou", Zhou de l'ouest

Période principale: Zhou de l'ouest

Structures : enceinte, architectures de grande taille, architecture de petite taille, fosses, fossés, routes, tombes, ateliers de bronzier, ateliers de travail de l'os, ateliers de travail du jade

Mobilier : objets en terre cuite, bronze inscrits, pierre, os, jade, os de faune, os humains, os oraculaires inscrits

Bibliographie : Shaanxi Zhouyuan kaogudui, 1981 ; Guojia wenwuju éd., 1998, p. 282, p. 302-303; Guojia wenwuju éd., 2000b, p. 51-56 ; Cao Wei, 2002 ; Zhouyuan kaogudui, 2002 ; Guojia wenwuju éd., 2003, p. 37-41; Zhouyuan kaogudui, 2004, p.437-490 ; Zhongguo wenwubao she, 2006a, p.138-141; Chen Quanfang et Chen Min, 2007; Fufeng xian bowuguan, 2007; Du Jinpeng, 2009; Sun Zhouyong, 2010; Zhouyuan kaogudui, 2011.

- Beicun 北村 (n°23)

Localité : Yaoxian 耀县, Shaanxi

Localisation : à 30km au nord de de la ville du district de Yaoxian, à l'est du village de Beicun, à l'est du cours de la Linwangjiahe, à l'ouest du plateau de Beicun

Surface (en m²): 150 000

Périodes et cultures associées: Yangshao, Longshan période finale Kexingzhuang période 2, Shang période initiale, Shang période moyenne

Période principale: Shang période initiale

Structures : fosses, tombes, fours de potiers

Mobilier : objets en terre cuite, pierre, os, os oraculaires

Bibliographie : Shaanxi sheng kaogu yanjiusuo Shang Zhou shi, 1988 ; Lu Jianguo et al., 1984 ; Beijing daxue kaoguxi Shang Zhou zu, 1994 ; Guojia wenwuju éd., 1998, p. 176.

- Nanguan 南关 / Yuanqu Shangcheng 垣曲商城 (n°25)

Localité : Yuanqu 垣曲, Shanxi

Localisation : District de Yuanqu, village de Gucheng, terrasse de Nanguan, sur une hauteur

Surface (en m²): 120 000

Périodes et cultures associées: Yangshao, Longshan, Erlitou, Shang phase initiale, Han

Période principale: Shang phase initiale

Structures : enceinte, architectures de grande taille, architecture de petite taille, fosses, fosses sacrificielles, fossés, routes, tombes, fours de potiers, ateliers de bronzier

Mobilier : objets en terre cuite, en bronze, en pierre, en os, en jade, os de faune, os humains, os oraculaires

Bibliographie : Zhongguo lishi bowuguan kaogu bu, Shanxi sheng kaogu yanjiusuo et Yuanqu xian bowuguan, 1996 ; Zhongguo lishi bowuguan kaogubu et Shanxi sheng kaogu yanjiusuo, 1997a ; Zhongguo lishi bowuguan kaogubu et Shanxi sheng kaogu yanjiusuo, 1997b ; Wang Yueqian et Tong Weihua, 2005 ; Guojia wenwuju éd., 2006a, p. 1169 ; Zhongguo guojia bowuguan kaogubu, 2007.

- Yinjiacheng 尹家城 (n°27)

Localité : Sishui 泗水, Shandong

Localisation : à 20km à l'est de Qufu, district de Sishui, village de Yinjiacheng, sur une hauteur (10m)

Surface (en m²): 4000

Périodes et cultures associées: Dawenkou, Longshan, Erlitou Yueshi, Shang période moyenne, Zhou de l'ouest, Han

Période principale: Longshan

Structures : enceinte, architecture de petite taille, fosses, fossés, foyers, routes, tombes

Mobilier : objets en terre cuite, en bronze, en pierre, en os, en jade, os de faune, os humains, os oraculaires

Bibliographie : Zhongguo shehui kexueyuan kaogu yanjiusuo Shandong dui, 1965 ; Shandong daxue lishixi

kaogu zhuanye, 1980 ; Shandong daxue lishixi kaogu zhuanye et Jining diqu wenwu liao, 1985 ; Shandong daxue lishixi kaogu zhuanye, 1987 ; Shandong daxue lishixi kaogu zhuanye, 1989 ; Shandong daxue lishixi kaogu jiaoyan shi, 1990 ; Shandong sheng wenwu kaogu yanjiusuo éd., 2007, p. 353-399 ; Guojia wenwuju éd., 2007a, p. 471 ; Huo Dongfeng, 2012.

- Qianzhangda 前掌大 (n°28)

Localité : Tengzhou 滕州, Shandong

Localisation : Au sud de Tengxian à 2.5km de la gare de Guanqiao

Surface (en m²): 20 000

Périodes et cultures associées: Longshan, Yueshi Erlitou, Shang phase finale, Zhou

Période principale: phase finale de la période Shang

Structures : architecture de grande taille, fossés, tombes

Mobilier : objets en terre cuite, en bronze, en pierre, en os, en jade, os de faune

Bibliographie : Zhongguo shehui kexueyuan kaogu yanjiusuo Shandong dui, 1992 ; Guojia wenwuju éd., 2000b, p. 40-44; Zhongguo shehui kexueyuan kaogu yanjiusuo Shandong dui, 2000 ; Zhongguo shehui kexueyuan kaoguyanjiusuo éd., 2005 ; Guojia wenwuju éd., 2007a, p. 184-185 et p. 202; Shandong sheng wenwu kaogu yanjiusuo, 2010, p. 227-376.

- Nansha 南沙 (n°32)

Localité : Huaxian 华县, Shaanxi

Localisation : à 5km de la ville du district de Huaxian sur la 2^e terrasse de la rive ouest de la Shidi

Surface (en m²): 400 000

Périodes et cultures associées: Yangshao, Longshan, Erlitou, Shang phase initiale, Shang phase moyenne, Zhou de l'ouest

Période principale: Shang phase initiale

Structures : architecture de petite taille, fosses, foyers, tombes, fours de potiers

Mobilier : objets en terre cuite, en bronze, en pierre, en os, en jade, os de faune, os oraculaires

Bibliographie : Beijing daxue kaogu yanjiushi Huaxian baogao bianxiezu, 1980 ; Nianjian, 1988b, p. 221 ; Guojia wenwuju éd., 1998, p. 593.

- Subutun 苏埠屯 (n°38)

Localité : Qingzhou 青州, Shandong

Localisation : à l'est de la ville de Qingzhou, village de Subutun

Surface (en m²): 4 000 000

Périodes et cultures associées: Longshan, Shang phase finale, Han

Période principale: Shang phase finale

Structures : fosses, tombes

Mobilier : objets en terre cuite, en bronze, en jade, os de faune

Bibliographie : Shandong sheng bowuguan, 1972 ; Zhang Xuehai, 1989, p. 254-273 ; Xia Mingcai et Liu Huaguo, 1996 ; Guojia wenwuju éd., 2007a, p. 290 et p. 303.

- Haojiatai 郝家台 (n°41)

Localité : Yancheng 鄆城 / Luohe 漯河, Henan

Localisation : à 2.5km à l'est de la ville du district de Yancheng, à l'est de la ligne de chemin de fer Jing-Guang, hameau de Sanzhou, au nord-est du village de Shicao Zhao

Surface (en m²): 65 000

Périodes et cultures associées: Longshan, Wangwan phase 3, Erlitou, Xinzhai, Shang, Royaumes Combattants

Période principale: Longshan

Structures : enceinte, architecture de grande taille, architecture de petite taille, fosses, fossés, tombes, fours de potiers

Mobilier : objets en terre cuite, en pierre, en os, en jade, os de faune, os oraculaires, objets en bronze de la phase 1 de la période de Erlitou

Bibliographie : Nianjian, 1988, p. 178 ; Guojia wenwuju éd., 1991, p. 332 ; Henan sheng wenwu yanjiusuo et Yancheng xian Xushen jinianguan, 1992 ; Henan sheng wenwu ju, 2008, p. 1615 ; Henan sheng wenwu kaogu yanjiusuo, 2012b.

- Bafang cun 八方村 (n°42)

Localité : Dengfeng 登封, Henan

Localisation : District de Dengfeng, village de Gaocheng, Bafang, au sud-ouest du site de Wangchenggang

Surface (en m²): 230m², le plus petit site daté de la phase moyenne de la période Shang

Périodes et cultures associées: Shang phase moyenne (Erligang shangceng), Zhou de l'ouest, Printemps et Automnes

Période principale: Shang phase moyenne

Structures : architecture de petite taille, fosses, tombes

Mobilier : objets en terre cuite, en pierre

Bibliographie : Nianjian 1988, p. 181 ; Henan sheng wenwu yanjiusuo, 1991.

- Kangjia 康家 (n°45)

Localité : Lintong 临潼, Shaanxi

Localisation : District de Lintong, village de Xiangqiao, au nord-est du village de Kangjiacun, à 4.5km au sud de la Weihe

Surface (en m²): 190 000

Périodes et cultures associées: Longshan phase finale Kexinzhuang phase 2

Période principale: Longshan phase finale Kexinzhuang phase 2

Structures : architectures de grande taille, architecture de petite taille, fosses, fossés, foyers, tombes, fours de potiers

Mobilier : objets en terre cuite, en pierre, en os, en jade, os de faune, os humains, os oraculaires

Bibliographie : Nianjian 1988a, p. 257-258 ; Shaanxi sheng kaogu yanjiusuo Kangjia kaogudui, 1988 ; Nianjian 1990, p. 246-247 ; Shaanxi sheng kaogu yanjiusuo Kangjia kaogudui, 1992 ; Guojia wenwuju éd., 1998, p. 75 ; Liu Li et al., 2001.

- Laoniupo 老牛坡 (n°46)

Localité : Xi'an 西安, Shaanxi

Localisation : Ville de Xi'an quartier de Baqiao, village de Hongqing, village de Liaoyuan

Surface (en m²): 4 000 000

Périodes et cultures associées: Yangshao, Longshan, Erlitou phase finale, Shang phase initiale, Shang phase moyenne, Shang phase finale

Période principale: Shang phase finale

Structures : architectures de grande taille, architecture de petite taille, fosses, fossés, foyers, tombes, fours de potiers, ateliers de bronzier

Mobilier : objets en terre cuite, en bronze, en pierre, en os, en jade, os de faune, os humains, os oraculaires, chars, chevaux

Bibliographie : Bao Quan, 1981 ; Xibei daxue lishixi kaogu zhuanye, 1988 ; Nianjian 1988a, p. 258-259 ; Nianjian 1990, p. 248 ; Guojia wenwuju éd., 1998, p. 60 ; Liu Shi'e, 2002 ; Liu Shi'e, 2004 ; Shaanxi sheng kaogu yanjiuyuan, 2011.

- Zhengjiapo 郑家坡 (n°47)

Localité : Xi'an 西安, Shaanxi

Localisation : Sud-est de la ville de Xi'an

Surface (en m²): 2 000

Périodes et cultures associées: Shang phase finale «pré-Zhou», Zhou de l'ouest phase moyenne

Période principale: Shang phase finale «pré-Zhou» 先周

Structures : architecture de petite taille, fosses, fosses sacrificielles, tombes, fours de potiers

Mobilier : objets en terre cuite, en bronze, en pierre, en os, os oraculaires

Bibliographie : Nianjian, 1988a, p. 259-260 ; Liu Junshe, 1996.

- Dingcun Queshetou 丁村曲舌头 (n°63)

Localité : Xiangfen 襄汾, Shanxi

Localisation : A Queshetou, au sud du village de Dingcun, district de Xiangfen, à 0.5km de la ligne de chemin de fer Tong-Pu, sur une hauteur

Surface (en m²): 50 000

Périodes et cultures associées: Longshan type Taosi phase moyenne et finale

Période principale: Longshan type Taosi phase moyenne et finale

Structures : architecture de petite taille, fosses, fosses sacrificielles, tombes, fours de potiers

Mobilier : objets en terre cuite, en pierre, en os, en jade

Bibliographie : Nianjian, 1991, p. 159-160 ; Shanxi daxue lishixi kaogu zhuan, 2002 ; Shanxi sheng kaogu yanjiusuo, 2006c ; Guojia wenwu ju éd., 2006a, p. 894.

- Xiaoshen 小神 (n°64)

Localité : Changzhi 长治, Shanxi

Localisation : A 0.5km au nord-ouest du village de Xiaoshen, hameau de Xiachang, banlieue de la ville de Changzhi

Surface (en m²): 180 000

Périodes et cultures associées: Yangshao, Longshan Xiaoshen, Erlitou, Shang phase finale, Zhou

Période principale: Longshan Xiaoshen

Structures : architecture de petite taille, fosses, tombes, fours de potiers

Mobilier : objets en terre cuite, en pierre, en os

Bibliographie : Shanxi sheng kaogu yanjiusuo Jin dongnan gongzuodui, 1988 ; Nianjian 1991, p. 168; Shanxi sheng kaogu yanjiusuo Jin dongnan gongzuozhan, 1996 ; Guojia wenwu ju éd., 2006a, p. 231.

- Dinggong 丁公 (n°69)

Localité : Zouping 邹平, Shandong

Localisation : à 15km environ au nord-est de la ville du district de Zouping, village de Dinggong ;enceinte surf. = 110000m², 10800m² tout site = 160000m² selon Ren Shinan, 1998, p. 2, (350 x 310m) selon Thorp, 2006, p. 17, fossé l. = 20m

Surface (en m²): 110 000

Périodes et cultures associées: Dawenkou, Longshan, Erlitou Yueshi, Shang, Zhou, Han

Période principale: Longshan

Structures : enceinte, architecture de petite taille, fosses, fossés, tombes, fours de potiers

Mobilier : objets en terre cuite, en bronze, en pierre, en os

Bibliographie : Shandong daxue lishixi kaogu zhuan, 1989a ; Shandong daxue lishixi kaogu zhuan, 1992 ; Shandong daxue lishixi kaogu zhuan, 1993 ; Guojia wenwu ju éd., 2007a, p. 878.

- Sanligudui 三里垌堆 (n°72)

Localité : Xiayi 夏邑, Henan

Localisation : A 4km au sud-ouest du district de Xiayi, hameau de Chengguan, au nord du village de Sanlingdui, sur une hauteur (6m)

Surface (en m²): 17 000

Périodes et cultures associées: Longshan phase finale, Erlitou Yueshi, Shang phase initiale à phase finale, Printemps et Automnes, Han

Période principale: Shang phase finale

Structures : architecture de petite taille, fosses, tombes, fours de potiers

Mobilier : objets en terre cuite

Bibliographie : Nianjian 1991, p. 242-243 ; Guojia wenwu ju éd., 1991, p. 398 ; Henan sheng wenwu ju, 2008, p. 1716.

- Yehuqiao 叶胡桥 (n°73)

Localité : Nanyang 南阳, Henan

Localisation : District de Nanyang, hameau de Qinhu, Yehuqiao

Surface (en m²): 124 000

Périodes et cultures associées: Longshan

Période principale: Longshan

Structures : architecture de petite taille, tombes, fours de potiers

Mobilier : objets en terre cuite, en pierre, en os

Bibliographie : Nianjian, 1991, p. 243 ; Guojia wenwu ju éd., 1991, p. 531 ; Henan sheng wenwu ju, 2008, p. 1848.

- Chengziya 城子崖 (n°81)

Localité : Zhangqiu 章丘, Shandong

Localisation : Chengziya, village de Longshanzhen, district de Zhangqiu, sur une hauteur terrasse artificielle

Surface (en m²): 200 000

Périodes et cultures associées: Longshan phase initiale, Longshan phase moyenne, Longshan phase finale, Yueshi Erlitou, Shang, Han

Période principale: Longshan

Structures : enceinte, architecture de petite taille, fosses, fossés, routes

Mobilier : objets en terre cuite, en pierre, en os

Bibliographie : Li Ji, Liang Siyong et Dong Zuobin, 1934 ; Guojia wenwuju lingdui peixunban, 1991 ; Jining shi wenwu kaogu yanjiushi, 1999 ; Guojia wenwuju éd., 2007a, p. 43.

- Xiaoshuangqiao 小双桥 (n°91)

Localité : Zhengzhou 郑州, Henan

Localisation : Au sud-ouest du village de Xiaoshuangqiao, hameau de Shifo, à environ 20km au nord-ouest de la ville de Zhengzhou

Surface (en m²): 150 000

Périodes et cultures associées: Shang phase moyenne, Royaumes Combattans, Han

Période principale: phase moyenne de la période Shang

Structures : architecture de grande taille, architecture de petite taille, fosses, fosses sacrificielles, fossés, foyers, routes, tombes, ateliers de bronzier

Mobilier : objets en terre cuite inscrits, en bronze, en pierre, en os, en jade, os de faune, os humains, éléments architecturaux en bronze, objets en turquoise

Bibliographie : Guojia wenwuju, 1991, p. 3 ; Nianjian, 1992, p. 222; Henan sheng wenwu yanjiusuo, 1993, p. 242-271 ; Henan sheng wenwu kaogu yanjiusuo, 1993, p. 242-271 ; Chen Xu, 1995 ; Henan sheng wenwu yanjiusuo, Zhengzhou daxue wenbo xueyuan kaoguxi et Nankai daxue lishixibowuguxue zhuanye, 1996 ; Zou Heng, 1998a ; Zou Heng, 1998b ; Guojia wenwuju, éd., 2001, p. 31-35 ; Nianjian, 2002, p. 199-200; Song Guoding, 2003 ; Henan sheng wenwu ju, 2008, p. 351 ; Liu Xiaobin et al., 2009.

- Han Wei gucheng 汉魏故城 (n°97)

Localité : Luoyang 洛阳, Henan

Localisation : A l'intérieur de l'enceinte, à l'extérieur du fossé est de la ville Han-Wei de Luoyang

Surface (en m²): 800

Périodes et cultures associées: Yangshao phase finale, Longshan, Zhou de l'ouest

Période principale: Longshan

Structures : fosses, fours de potiers

Mobilier : objets en terre cuite, en pierre, en os

Bibliographie : Nianjian, 1994, p. 233 ; Nianjian, 2009, p. 281-282.

- Anban 案板 (n°100)

Localité : Fufeng 扶风, Shaanxi

Localisation : Sur une hauteur de loess, à l'endroit où la Meiyang et la Weihe affluent de la Weihe se rejoignent, au sud du village de Anban, à environ 4 km au sud-est de la ville du district de Fufeng

Surface (en m²): 800 000

Périodes et cultures associées: Yangshao phase finale, Longshan phase initiale, Zhou de l'ouest

Période principale: Longshan phase initiale

Structures : architecture de petite taille, fosses, fosses sacrificielles, foyers, tombes, fours de potiers

Mobilier : objets en terre cuite, en pierre, en os, os de faune

Bibliographie : Xibei daxue lishixi kaogu zhuanye, 1987 ; Xibei daxue wenbo xueyuan kaogu zhuanye, 1992 ; Xibei daxue wenbo xueyuan kaogu zhuanye, 1996 ; Xibei daxue wenbo xueyuan kaogu zhuanye, 1998 ; Guojia wenwuju éd., 1998, p. 297-298 ; Xibei daxue wenbo xueyuan kaogu zhuanye, 2000 ; Baoji shi kaogu dui, 2003.

- Andi 岸底 (n°102)

Localité : Wugong 武功, Shaanxi

Localisation : District de Wugong, village de Andi, sur une hauteur sur la rive est de la Qishui

Surface (en m²): 60 000

Périodes et cultures associées: Miaodigou phase 2, «pré-Zhou» (Shang), Zhou de l'ouest

Période principale: «pré-Zhou» / Shang phase finale

Structures : architecture de petite taille, fosses, fosses sacrificielles, tombes, fours de potiers

Mobilier : objets en terre cuite, en bronze, en pierre, en os, os oraculaires

Bibliographie : Shaanxi sheng kaogu yanjiusuo, 1993 ; Nianjian, 1994, p. 321 ; Guojia wenwuju éd., 1998, p.

476.

- Tianwang 田旺 (n°104)

Localité : Linzi 临淄, Shandong**Localisation :** A environ 10km à l'ouest de la ville ancienne du Royaume de Qi près de Linzi, au nord du village de Tianwang, sur la rive est de la Wuhe, ville de Linzi**Surface (en m²):** 200 000**Périodes et cultures associées:** Dawenkou, Longshan phases moyenne et finale, Erlitou Yueshi période initiale, Shang, Royaumes Combattants**Période principale:** Longshan phases moyenne et finale**Structures :** enceinte, architecture de grande taille, architecture de petite taille, fosses, fossés, routes**Mobilier :** objets en terre cuite**Bibliographie :** Nianjian, 1995, p. 163-164 ; Nianjian, 2003, p. 234-235.

- Mengzhuang 孟庄 (n°105)

Localité : Huixian 辉县, Henan**Localisation :** Au sud de l'ancien cours de la Linhuanghe, au sud des Taihangshan, à l'est du village de Mengzhuang, ville de Huixian, fossé autour de l'enceinte/douve prof. = 5.7m., enceinte surf. = 160000m²**Surface (en m²):** 160 000**Périodes et cultures associées:** Yangshao, Longshan phase finale, Erlitou Xiaqiyan, Shang phase initiale, Shang phase finale, Zhou de l'est**Période principale:** Erlitou Xiaqiyan**Structures :** enceinte, architecture de petite taille, fosses, fossés, routes, puits**Mobilier :** objets en terre cuite, en pierre**Bibliographie :** Zhongguo shehui kexueyuan kaogu yanjiusuo Henan yidui, 1982 ; Guojia wenwuju éd., 1991, p. 242 ; Nianjian 1995, p. 169-170 ; Henan sheng wenwu kaogu yanjiusuo, 2000a ; Henan sheng wenwu kaogu yanjiusuo, 2003a ; Henan sheng wenwuju, 2008, p. 1299.

- Yangzhuang 杨庄 (n°106)

Localité : Zhumadian 驻马店, Henan**Localisation :** Sur la rive nord de la Lianjianghe, à l'ouest du village de Yangzhuang, à environ 8km au sud-ouest de la ville de Zhumadian, hameau de Xianglin**Surface (en m²):** 96 000**Périodes et cultures associées:** Longshan période finale, Erlitou phases 2 et 3**Période principale:** Erlitou phases 2 et 3**Structures :** architecture de petite taille, fosses, fosses sacrificielles, fossés, tombes, puits**Mobilier :** objets en terre cuite, en bronze, en pierre, os de faune, os humains**Bibliographie :** Nianjian 1995, p. 172-173; Guojia wenwuju éd., 1991, p. 441; Beijing daxue kaoguxi et Zhumadian shi wenwu baohu guanlisuo, 1995; Beijing daxue kaoguxi et Zhumadian shi wenwu baohu guanlisuo, 1998; Jiang Qinhu, Song Yuqin, Li Yadong et Han Jianye, 1998; Henan sheng wenwuju, 2008, p. 2025-2027.

- Zhaimao 寨峁 (n°109)

Localité : Shenmu 神木, Shaanxi**Localisation :** A l'endroit où se rejoignent la Kuyehe et la Kaokaowusuhe, à flanc de montagne, village de Zhaimao, village de Diantazhen, district de Shenmu**Surface (en m²):** 300 000**Périodes et cultures associées:** Longshan phase moyenne et finale**Période principale:** Longshan phase moyenne et finale**Structures :** enceinte, architecture de petite taille, fosses, tombes**Mobilier :** objets en terre cuite, en pierre, en os, en coquillage**Bibliographie :** Nianjian, 1995, p. 241-242 ; Shaanxi sheng kaogu yanjiusuo, 2002b.

- Zaojiaoshu 皂角树 (n°112)

Localité : Luoyang 洛阳, Henan**Localisation :** Au nord du village de Guanlin, dans la banlieue sud de la ville de Luoyang, Zaojiaoshu**Surface (en m²):** 50 000**Périodes et cultures associées:** Yangshao, Erlitou, Zhou de l'ouest

Période principale: Erlitou**Structures :** architecture de petite taille, fosses, fossés**Mobilier :** objets en terre cuite, en pierre, en coquillage**Bibliographie :** Nianjian, 1997a, p. 212; Luoyang shi wenwu gongzuodui, 2002; Guojia wenwuju éd., 1991, p. 102; Henan sheng wenwuju, 2008, p. 653.**- Duling 杜岭 (n°113)****Localité :** Zhengzhou 郑州, Henan**Localisation :** A l'ouest à l'extérieur de l'enceinte de Zhengzhou Shangcheng, au nord de la rue Dongtaikang, centre commercial Huacheng shanghuo zhongxin**Surface (en m²):** *information manquante***Périodes et cultures associées:** Shang phase initiale, Han**Période principale:** Shang phase initiale**Structures :** architecture de petite taille, fosses, fossés**Mobilier :** objets en terre cuite, en bronze, en pierre, en os, en coquillage**Bibliographie :** Nianjian, 1997a, p. 212-213.**- Gejiazhuang 葛家庄 (n°117)****Localité :** Xingtai 邢台, Hebei**Localisation :** Dans une plaine alluviale, à l'est au pied des Taihangshan, dans la banlieue ouest de la ville de Xingtai, à 2km au sud de Qilihe, au nord du village de Gezhuang**Surface (en m²):** 20 000**Périodes et cultures associées:** Longshan période finale, Erlitou Xiaqiuyan, Shang période initiale, Shang période moyenne, Shang période finale, Zhou de l'ouest, Printemps et Automnes**Période principale:** Erlitou Xiaqiuyan**Structures :** architecture de petite taille, fosses, fosses sacrificielles, tombes, fours de potiers**Mobilier :** objets en terre cuite, en pierre, en os, os de faune, os humains, os oraculaires**Bibliographie :** Zhongguo Yin Shang wenhua xuehui, 1999, p. 8-25 ; Hebei sheng wenwu yanjiusuo, 2000 ; Hebei sheng wenwu yanjiusuo, 2001, p. 46-66 ; Hebei sheng wenwu yanjiusuo, 2005 ; Hebei sheng wenwu yanjiusuo et Duan Hongzhen, 2011, p. 17, p. 30.**- Shuangbei 双碑 (n°119)****Localité :** Longyao 隆尧, Hebei**Localisation :** A environ 1km au sud-ouest du village de Shuangbei, district de Longyao, ville de Xingtai**Surface (en m²):** 15 000**Périodes et cultures associées:** Shang phase finale, Zhou de l'ouest phase initiale, Han**Période principale:** Shang phase finale**Structures :** architecture de petite taille, fosses, tombes, fours de potiers**Mobilier :** objets en terre cuite, en bronze, en pierre, en os, os oraculaires**Bibliographie :** Hebei sheng wenwu yanjiusuo, 1998, p. 133-153 ; Li Enwei, 2009, p. 24-25; Hebei sheng wenwu yanjiusuo et Duan Hongzhen, 2011, p. 24-25.**- Jingyanggang 景阳岗 (n°120)****Localité :** Yanggu 阳谷, Shandong**Localisation :** A 17km du district de Yanggu, village de Zhangqiu, près du village de Jingyang, quartier touristique, enceinte surf. = 350000m² selon Ren Shinan, 1998, p. 3**Surface (en m²):** 310 000**Périodes et cultures associées:** Longshan, Erlitou Yueshi, Zhou de l'est, Han**Période principale:** Longshan**Structures :** enceinte, architecture de grande taille, architecture de petite taille, fosses, fossés, routes, tombes**Mobilier :** objets en terre cuite, en pierre, en os, os de faune**Bibliographie :** Wang Shougong, 1996 ; Su Huaisheng et Wu Mingxin, 1996 ; Shandong sheng wenwu kaogu yanjiusuo et Liaocheng diqu wenhua ju wenwu yanjiushi, 1997 ; Guojia wenwuju éd., 2007a, p. 841.**- Miaoduizi 庙堆子 (n°121)****Localité :** Guangshan 光山, Henan**Localisation :** Sur une hauteur à Miaoduizi, au nord du village de Zenghe, hameau de Caiqiao, à environ 7km à

l'est de la ville du district de Guangshan

Surface (en m²): 5 000

Périodes et cultures associées: Longshan phases moyenne et finale, Shang phase finale, Zhou de l'ouest

Période principale: Longshan phases moyenne et finale

Structures : enceinte, architecture de petite taille, fosses, tombes

Mobilier : objets en terre cuite

Bibliographie : Nianjian, 1997b, p. 162-163.

- Zhuangli xicun 庄里西村 (n°123)

Localité : Tengzhou 滕州, Shandong

Localisation : Sur une hauteur du village ouest de Zhuangli, village de Jiangtun, ville de Tengzhou

Surface (en m²): 100 000

Périodes et cultures associées: Longshan phases moyenne à finale, Yueshi Erlitou, Zhou de l'ouest, Zhou de l'est, Han

Période principale: Longshan phases moyenne à finale

Structures : enceinte, architecture de petite taille, fosses, tombes

Mobilier : objets en terre cuite, en bronze, en pierre, en os, en jade, os de faune

Bibliographie : Tengxian wenhuaguan, 1979 ; Zaozhuang shi wenwu guanlizhan, 1984 ; Guojia wenwuju éd., 2007a, p. 185 ; Song Yanpo, Song Jiali et He Deliang, 2012.

- Fangcheng 防城 (n°124)

Localité : Feixian 费县, Shandong

Localisation : A 1.5km au nord du village de Fangxian, district de Feixian, sur une hauteur (1-3m)

Surface (en m²): 140 000

Périodes et cultures associées: Longshan, Zhou de l'ouest, Zhou de l'est, Han

Période principale: Longshan

Structures : enceinte, routes

Mobilier : objets en terre cuite

Bibliographie : Nianjian 1998, p. 159 ; Guojia wenwuju éd., 2007a, p. 753.

- Meishan 煤山 (n°127)

Localité : Ruzhou 汝州, Henan

Localisation : Au nord-ouest de la ville de Ruzhou, périphérique ouest

Surface (en m²): 215 000

Périodes et cultures associées: Longshan, Meishan phase 2, Wangwan, Erlitou

Période principale: Longshan phase finale, transition, Meishan phase 2

Structures : architecture de petite taille, fosses, foyers, tombes, fours de potiers

Mobilier : objets en terre cuite, en bronze, en pierre, en os, en jade

Bibliographie : Luoyang bowuguan, 1975 ; Zhongguo shehui kexueyuan kaogu yanjiusuo Henan di er dui, 1982 ; Guojia wenwuju éd., 1991, p. 73 ; Henan sheng wenwu yanjiusuo, 1991a ; Luoyang shifan xueyuan et Heluo wenhua guoji yanjiu zhongxin, 2006, p. 104-138 ; Henan sheng wenwu ju, 2008, p. 903 ; Henan sheng wenwu kaogu yanjiusuo, Shoudu shifan daxue lishi xueyuan et Zhengzhou daxue lishi xueyuan, 2011.

- Doucun 豆村 (n°130)

Localité : Zhouzhi 周至, Shaanxi

Localisation : Au nord du village de Doucun, village de Zhongnan, district de Zhouzhi

Surface (en m²): 500 000

Périodes et cultures associées: Shang («pré-Zhou»), Zhou de l'ouest, Zhou de l'est, Han

Période principale: Shang phase finale («pré-Zhou»)

Structures : fosses, fosses sacrificielles, tombes, fours de potiers

Mobilier : objets en terre cuite, en bronze, en pierre, en os

Bibliographie : Nianjian, 1998, p. 236 ; Guojia wenwuju éd., 1998, p. 157, 162.

- Hanfeng 邯峰 (n°131)

Localité : Handan 邯郸, Hebei

Localisation : Beiyangtai, usine d'électricité de Hanfeng, ville de Handan

Surface (en m²): 2 478

Périodes et cultures associées: Longshan, Erlitou Xiaqiuyan

Période principale: Erlitou Xiaqiuyan

Structures : architecture de petite taille, fosses, fossés, fours de potiers

Mobilier : objets en terre cuite, en pierre, en os

Bibliographie : Beijing daxue Handan kaogu fajuedui et Hebei sheng wenhuaju, 1959 ; Tang Yunming, 1988b ; Tang Jigen, 1999b, p. 401 ; Hebei sheng wenwu yanjiusuo, Handan shi wenwu guanlisuo et Fengfengkuang qu wenwu guanlisuo, 2001a.

- Shijia 史家 (n°132)

Localité : Huantai 桓台, Shandong

Localisation : Au sud du village de Shijiacun, village de Tianzhuang, district de Huantai

Surface (en m²): 200 000

Périodes et cultures associées: Longshan, Yueshi Erlitou, Shang phase finale, Zhou

Période principale: Erlitou Yueshi

Structures : enceinte, architecture de petite taille, fosses, fosses sacrificielles avec structures en bois, tombes

Mobilier : objets en terre cuite, en bronze inscrits, en pierre, en os, en coquillage, os de faune, os oraculaires inscrits

Bibliographie : ; Zibo shi wenwuju, 1997 ; Guang Ming et Long Guo, 1997 ; Nianjian, 1999, p. 156-157 ; Guojia wenwu ju éd., 2007a, p. 153.

- Yincun 尹村 (n°135)

Localité : Xinzhou 忻州, Shanxi

Localisation : Village de Yincun, sur une hauteur à l'ouest du village de Juncun, hameau de Qincheng, ville de Xinzhou

Surface (en m²): 250 000

Périodes et cultures associées: Yangshao, Longshan, Erlitou, Shang phases initiale, moyenne et finale, Royaumes Combattants

Période principale: Erlitou

Structures : architecture de petite taille, fosses, tombes, fours de potiers

Mobilier : objets en terre cuite, en pierre, en os, en coquillage, os oraculaires

Bibliographie : Nianjian, 2000, p. 102-103.

- Wadian 瓦店 (n°140)

Localité : Yuzhou 禹州, Henan

Localisation : A environ 1km au sud de la Yinghe, au nord-est du village de Wadian, hameau de Huolong, ville de Yuzhou

Surface (en m²): 400 000

Périodes et cultures associées: Longshan phase moyenne / Wangwan phase 3

Période principale: Longshan phase moyenne / Wangwan phase 3

Structures : architecture de grande taille, architecture de petite taille, fosses, fosses sacrificielles, fossés, foyers, routes, tombes, fours de potiers

Mobilier : objets en terre cuite, en pierre, en os, en jade, os de faune, os humains, os oraculaires

Bibliographie : Henan sheng wenwu yanjiusuo et Zhengzhou daxue lishixi kaogu zhuanye, 1983 ; Guojia wenwuju éd., 1991, p. 318 ; Nianjian, 2000, p. 149 ; Henan sheng wenwu kaogu yanjiusuo, 2000b ; Henan sheng wenwuju, 2008, p. 1549-1550 ; Nianjian, 2009, p. 272-273 ; Guojia wenwuju éd., 2009, p. 34-37 ; Zhao Chunyan, Lü Peng et Yuan Jing, 2012.

- Yaotaizi 姚台子 (n°141)

Localité : Luoshan 罗山, Henan

Localisation : Village de Yaotaizi, village de Zhanghe, hameau de Gaodian, district de Luoshan, sur 2 hauteurs

Surface (en m²): 14 000

Périodes et cultures associées: Longshan

Période principale: Longshan

Structures : architecture de grande taille, architecture de petite taille, fosses

Mobilier : objets en terre cuite, en pierre

Bibliographie : Guojia wenwuju éd., 1991, p. 478 ; Nianjian, 2000, p. 150 ; Henan sheng wenwu ju, 2008, p. 2151.

- Zhengjiapo 郑家坡 (n°144)

Localité : Wugong 武功, Shaanxi

Localisation : District de Wugong, hameau de Wugong, village de Laobao, à l'est, ouest et nord du village de Zhengjiapo, district de Wugong

Surface (en m²): 1 500 000

Périodes et cultures associées: Erlitou phase finale, Shang phase initiale, Shang phase finale «pré-Zhou» “先周”, Printemps et Automnes

Période principale: Shang phase finale / «pré-Zhou»

Structures : architecture de petite taille, fosses, fossés, fours de potiers

Mobilier : objets en terre cuite, en bronze, en pierre, en os, os oraculaires

Bibliographie : Baoji shi kaogu gongzuodui, 1984 ; Liu Junshe, 1996 ; Guojia wenwuju éd., 1998, p. 478 ; Nianjian, 2000, p. 229.

- Xianyousi 仙游寺 (n°153)

Localité : Zhouzhi 周至, Shaanxi

Localisation : A 80km au sud-ouest de Xi'an, district de Zhouzhi, temple et pagode du Xianyousi

Surface (en m²): 5 500

Périodes et cultures associées: Longshan, Shang phase finale «pré-Zhou», Zhou de l'ouest, Royaumes Combattants

Période principale: Shang phase finale / «pré-Zhou»

Structures : fosses, tombes, fours de potiers

Mobilier : objets en terre cuite, en bronze, en jade

Bibliographie : Nianjian, 2001, p. 292-293.

- Guanxia 关家 (n°155)

Localité : Mianchi 渑池, Henan

Localisation : Sur une hauteur sur la rive sud du Huanghe, à environ 70km au nord-est du district de Mianchi

Surface (en m²): 90 000

Périodes et cultures associées: Miaodigou, Erlitou, Shang Erlitou phase initiale, Zhou de l'ouest, Zhou de l'est

Période principale: Erlitou

Structures : architecture de petite taille, fosses, fossés, tombes, fours de potiers

Mobilier : objets en terre cuite, en pierre

Bibliographie : Guojia wenwuju éd., 1991, p. 371 ; Nianjian, 2002a, p. 189-190 ; Henan sheng wenwu ju, 2008, p. 1521.

- Guchengzhai 古城寨 (n°156)

Localité : Xinmi 新密, Henan

Localisation : Village de Guchengzhai, ville de Xinmi, sur une hauteur

Surface (en m²): 176 500

Périodes et cultures associées: Yangshao, Longshan, Erlitou, Shang phase initiale, Shang phase finale, Royaumes Combattants, Han

Période principale: Longshan

Structures : enceinte, architecture de grande taille, architecture de petite taille, fosses, fosses sacrificielles, fossés, foyers, tombes, fours de potiers

Mobilier : objets en terre cuite, en pierre, en os, os oraculaires

Bibliographie : Guojia wenwuju éd., 2000b, p. 16-20 ; Cai Quanfa, Ma Juncai et Guo Musen, 2000 ; Henan sheng wenwu kaogu yanjiusuo et Xinmi shi Yanhuang lishi wenhua yanjiuhui, 2002 ; Henan sheng wenwuju, 2008, p. 557 ; Du Jinpeng, 2010b.

- Fucheng 府城 (n°157)

Localité : Jiaozuo 焦作, Henan

Localisation : Ville de Jiaozuo, village de Fucheng

Surface (en m²): 78 400

Périodes et cultures associées: Erlitou phases III et IV Xiaqiyuan, Shang phase initiale, Shang phase moyenne, Zhou de l'ouest, Royaumes Combattants, Han

Période principale: Shang phase initiale

Structures : enceinte, architecture de grande taille, architecture de petite taille, fosses

Mobilier : objets en terre cuite, en bronze, en pierre, en os, os oraculaires

Bibliographie : Guojia wenwuju éd., 1991, p. 160 ; Yang Guijin et Zhang Lidong, 1994 ; Guojia wenwuju éd., 2000, p. 34-36 ; Yuan Guangkuo et Qin Xiaoli, 2000 ; Yuan Guankuo, Qin Xiaoli et Yang Guijin, 2000 ; Nianjian, 2002, p. 192-193 ; Henan sheng wenwuju, 2008, p. 1047.

- Huanbei 洹北 (n°158)

Localité : Anyang 安阳, Henan

Localisation : Sur la rive nord de la Huanhe, villages de Huayuanzhuang, Dongwangdu, Hanwangdu, nord-est de la ville d'Anyang, enceinte intérieure = 500 x 200 = 100 000m², enceinte extérieure = 4 700 000m², le plus grand site de la période Shang, daté de la phase moyenne de la période Shang.

Surface (en m²): 4 700 000

Périodes et cultures associées: Shang phase moyenne, Royaumes Combattants

Période principale: Shang phase moyenne

Structures : enceinte, architecture de grande taille, architecture de petite taille, fosses, fosses sacrificielles, fossés, foyers, routes, tombes

Mobilier : objets en terre cuite, en bronze, en pierre, en os, en jade, os de faune, os humains, os oraculaires

Bibliographie : Zhongguo shehui kexueyuan kaogu yanjiusuo Anyang gongzuodui, 1998 ; Guojia wenwuju éd., 2000b, p. 37-39 ; Tang Jigen, 2000 ; Yuan Jing et Tang Jigen, 2000 ; Namba Junko et Tang Jigen, 2000 ; Zhongguo shehui kexueyuan kaogu yanjiusuo Anyang gongzuodui, 2003a ; Guojia wenwuju éd., 2003, p. 26-29 ; Zhongguo shehui kexueyuan kaogu yanjiusuo Anyang gongzuodui, 2003b ; Zhongguo shehui kexueyuan kaogu yanjiusuo Anyang gongzuodui, 2004 ; Du Jinpeng, 2004b ; Henan sheng wenwuju, 2008, p. 1172 ; Chinese Academy of Social Sciences Anyang Work Team, 2004a ; Chinese Academy of Social Sciences Anyang Work Team, 2004b ; Zhu Guanghua, 2006 ; Meng Xianwu et Xie Shiping, 2009 ; Zhongguo shehui kexueyuan kaogu yanjiusuo Anyang gongzuodui et Zhong-Jia Huanhe liuyu quyu kaogu diaocha keti zu, 2010a ; Zhongguo shehui kexueyuan kaogu yanjiusuo Anyang gongzuodui et Zhong-Jia Huanhe liuyu quyu kaogu diaocha keti zu, 2010b ; Guojia wenwuju éd., 2010, p. 44-48 ; He Yuling et Yue Hongbin 2011.

- Xinhua 新华 (n°163)

Localité : Shenmu 神木, Shaanxi

Localisation : A l'ouest du village de Xinhua, hameau de Dabaodang, district de Shenmu

Surface (en m²): 4 000

Périodes et cultures associées: Longshan phase finale, Erlitou, Shang

Période principale: phase finale de la période de Longshan

Structures : architecture de petite taille, fosses, fosses sacrificielles, tombes, fours de potiers

Mobilier : objets en terre cuite, en pierre, en jade, os oraculaires

Bibliographie : Guojia wenwuju éd., 2000b, p. 21-25 ; Nianjian, 2002a, p. 254-255 ; Shaanxi sheng kaogu yanjiusuo, 2002a ; Shaanxi sheng kaogu yanjiusuo et Yulin shi wenwu baohu yanjiusuo, 2005.

- Dongxianxian 东先贤 (n°164)

Localité : Xingtai 邢台, Hebei

Localisation : Banlieue sud-ouest de la ville de Xingtai, village de Dongxianxian, sur une hauteur

Surface (en m²): 200 000

Périodes et cultures associées: Longshan, Shang phase moyenne, Shang phase finale, Zhou de l'ouest phase initiale

Période principale: Shang phase finale

Structures : architecture de petite taille, fosses, fosses sacrificielles, tombes, fours de potiers

Mobilier : objets en terre cuite, en pierre, en os, os de faune, os oraculaires

Bibliographie : Tang Yunming, 1959 ; Hebei sheng wenwu fuchadui Xingtai fendui, 1995 ; Tang Jigen, 1999b, p. 400 ; Hebei sheng wenwu yanjiusuo, 2002 ; Xingtai Dongxianxian kaogudui, 2002 ; Dongxianxian kaogudui, 2003 ; Hebei sheng wenwu yanjiusuo et Duan Hongzhen, 2011, p. 57-128.

- Jinjiajie 靳家街 (n°165)

Localité : Licheng 黎城, Shanxi

Localisation : Au nord de l'autoroute de Changzhi à Handan, au nord du village de Jinjiajie, à environ 3.5km au sud de la ville du district de Licheng

Surface (en m²): 5 000

Périodes et cultures associées: Yangshao, Longshan, Erlitou, Zhou de l'est

Période principale: Erlitou

Structures : architecture de petite taille, fosses, fossés, foyers, tombes, fours de potiers

Mobilier : objets en terre cuite, en pierre, en os

Bibliographie : Nianjian, 2002b, p. 116-117 ; Guojia wenwuju éd., 2006a, p. 321.

- Dantu 丹土 (n°167)

Localité : Wulian 五莲, Shandong

Localisation : A environ 40km au nord-ouest de la ville du district de Wulian, village de Dantu, village de Chaohe, district de Wulian, enceinte surf. = 25000m² selon Ren Shinan 1998

Surface (en m²): 25 000

Périodes et cultures associées: Dawenkou, Longshan, Longshan phase initiale, Longshan phase moyenne, Longshan phase finale, Printemps et Automnes, Royaumes Combattants

Période principale: Longshan phase initiale, Longshan phase moyenne

Structures : enceinte, architecture de petite taille, fosses, fossés, tombes

Mobilier : objets en terre cuite, en pierre, en jade

Bibliographie : Liu Dunyuan, 1958 ; Underhill, Anne P., Gary M. Feinman, Linda Nicholas, Gwen Bennett, Cai Fengshu, Yu Haiguang, Luan Fengshi, et Fang Hui, 1998 ; Zhong Mei Liangcheng diqu lianhe kaogudui, 2002 ; Guojia wenwuju éd., 2007a, p. 625.

- Jiaochangpu 教场铺 (n°168)

Localité : Chiping 茌平, Shandong

Localisation : Au nord de la Zhaoniuhe, village de Lepingpu, à environ 50m au nord-ouest du village de Jiaochangpu, district de Chiping, ville de Liaocheng, enceinte surf. = 400000m² selon Ren Shinan 1998

Surface (en m²): 41 400

Périodes et cultures associées: Longshan phase finale, Erlitou Yueshi, Shang, Zhou, Han

Période principale: Longshan phase finale

Structures : enceinte, architecture de petite taille, fosses, fosses sacrificielles, fossés, routes, tombes, fours de potiers

Mobilier : objets en terre cuite, en pierre, en os, en coquillage, os de faune, os humains, os oraculaires

Bibliographie : Guojia wenwuju éd., 2004, p. 26-29 ; Zhongguo shehui kexueyuan kaogu yanjiusuo Shandong dui, 2005 ; Zhongguo wenwubao she, 2006a, p. 68-70 ; Guojia wenwuju éd., 2007a, p. 846 ; Jin Guiyun, Zhao Min, Sun Huaisheng et Sun Jianpo, 2009.

- Tianreli gonsi 田热力公司 (n°169)

Localité : Houma 侯马, Shanxi

Localisation : Sur une hauteur sur la rive nord de la Huihe, au sud-ouest du village de Qincun, ville de Houma

Surface (en m²): *information manquante*

Périodes et cultures associées: Longshan Taosi, Zhou de l'est, Han

Période principale: Longshan Taosi

Structures : fours de potiers

Mobilier : objets en terre cuite

Bibliographie : Nianjian, 2003, p. 140-141.

- Liangchengzhen 两城镇 (n°174)

Localité : Rizhao 日照, Shandong

Localisation : Ville de Rizhao, village de Liangchengzhen

Surface (en m²): 2 468 000

Périodes et cultures associées: Longshan phase initiale, Longshan phase moyenne, Longshan phase finale, Erlitou Yueshi, Shang, Zhou, Han

Période principale: Longshan phase initiale, Longshan phase moyenne

Structures : enceinte, architectures de petite taille, fosses, fossés, tombes, fours de potiers, ateliers de travail du jade, ateliers de travail de la pierre

Mobilier : objets en terre cuite, en pierre, en turquoise, en jade

Bibliographie : Shandong sheng wenwu guanlichu, 1960 ; Rizhao shi tushuguan et Linyi diqu wenguanhui, 1986 ; Zhong Mei Liangcheng diqu lianhe kaogudui, 1997 ; Anne Underhill et al., 1998 ; Zhong Mei Liangcheng diqu lianhe kaogudui, 2002 ; Zhong Mei Liangcheng diqu lianhe kaogudui, 2004 ; Mai Gewen et al., 2005 ;

Lanehart et al., 2008 ; Guojia wenwuju éd., 2007a, p. 619 ; Luan Fengshi, 2009.

- Tonglin 桐林 Tianwang 田旺 (n°179)

Localité : Zibo 淄博, Linzi 临淄, Shandong

Localisation : Entre les villages de Zhutai et de Lushan, Linziqu, ville de Zibo, enceinte surf. = 150000m², selon Ren Shinan, 1998, p. 3

Surface (en m²): 2 000 000

Périodes et cultures associées: Longshan, Erlitou Yueshi, Zhou de l'ouest, Royaumes Combattants, Han

Période principale: Longshan

Structures : enceinte, architecture de grande taille, architectures de petite taille, fosses, fossés, tombes, ateliers de travail de la pierre

Mobilier : objets en terre cuite, en pierre, en os, en coquillages

Bibliographie : Nianjian, 1995, p. 163-164 ; Nianjian, 2003, p. 234-235 ; Nianjian, 2004, p. 201-202 ; Nianjian, 2007, p. 242-244 ; Guojia wenwuju, 2007a, p. 132 ; Shandong sheng wenwu kaogu yanjiusuo et Beijing daxue wenbo xueyuan, 2012.

- Zhaibian 寨卞 (n°183)

Localité : Boxing 博兴, Shandong

Localisation : A 1km au nord du village de Zhaibian, village de Zhaihao, district de Boxing

Surface (en m²): 350 000

Périodes et cultures associées: Longshan, Shang phase finale, Zhou de l'ouest, Printemps et Automnes, Royaumes Combattants

Période principale: Shang phase finale

Structures : enceinte, architectures de petite taille, fosses, fossés, routes, tombes

Mobilier : objets en terre cuite

Bibliographie : Nianjian, 2004, p. 207-208 ; Guojia wenwuju éd., 2007a, p. 868 ; Nianjian, 2010, p. 245-246.

- Huizui 灰嘴 (n°186)

Localité : Yanshi 偃师, Henan

Localisation : Au nord et à l'est du village de Huizui, hameau de Goushi, à environ 20km au sud de la ville de Yanshi

Surface (en m²): 250 000

Périodes et cultures associées: Yangshao, Longshan, Erlitou, Shang phase initiale (type Luodamiao)

Période principale: Erlitou

Structures : architectures de petite taille, fosses, tombes, ateliers de travail de la pierre

Mobilier : objets en terre cuite, en pierre, en os, en jade, en coquillage, os de faune, os oraculaires

Bibliographie : Henan sheng wenhua ju wenwu gongzuodui, 1959 ; Henan sheng wenhua ju wenwu gongzuo dui, 1961 ; Beijing daxue lishi xi Luoyang kaogu shixi dui, 1964 ; Henan sheng wenwu yanjiusuo, 1990 ; Guojia wenwuju éd., 1991, p. 121 ; Luoyang shifan xueyuan et Heluo wenhua guoji yanjiu zhongxin, 2006, p. 186-205 ; Henan sheng wenwuju, 2008, p. 753 ; Zhongguo shehui kexueyuan kaogu yanjiusuo Henan di yi gongzuodui, 2010a ; Zhongguo shehui kexueyuan kaogu yanjiusuo Henan di yi gongzuodui, 2010b ; Zhongguo shehui kexueyuan kaogu yanjiusuo Henan di yi gongzuodui, 2010c.

- Wangchenggang 王城岗 (n°187)

Localité : Dengfeng 登封, Henan

Localisation : Wangchenggang Dengfeng, sur une hauteur, enceinte ouest surf. = 10000m², site entier surf. = 500000m².

Surface (en m²): 300 000

Périodes et cultures associées: Peiligang, Longshan, Wangwan phase 3, Erlitou, Shang phase initiale, Printemps et Automnes, Royaumes Combattants, Han

Période principale: Longshan

Structures : enceinte, architecture de grande taille, architectures de petite taille, fosses, fosses sacrificielles, fossés, foyers, routes, tombes, fours de potiers, ateliers de bronzier, ateliers de travail de la pierre

Mobilier : objets en terre cuite, en bronze (une plaque de la période de Longshan), en pierre, en os, en ivoire, en coquillage, en bois de cervidés, en jade, os de faune, os humains

Bibliographie : Henan sheng wenwu yanjiusuo, Zhongguo lishi bowuguan kaogubu, 1983 ; Guojia wenwuju éd., 1991, p. 20 ; Henan sheng wenwu yanjiusuo, 1992 ; Guojia wenwuju éd., 2005, p. 40-43 ; Beijing daxue kaogu

wenbo xueyuan et Henan sheng wenwu kaogu yanjiusuo, 2006, p. 3-15 ; Zhongguo wenwubao she, 2006b, p. 98-100 ; Beijing daxue wenbo xueyuan et Henan sheng wenwu kaogu yanjiusuo, 2007 ; Zhao Zhijun et Fang Yanming, 2007 ; Henan sheng wenwuju, 2008, p. 464 ; Henan sheng wenwu kaogu yanjiusuo, 2008b ; Cheng Pingshan, 2009.

- Xiaowangdong 小王东 (n°190)

Localité : Wen'an 文安, Hebei

Localisation : Sur les deux rives nord et sud de la Xiaobaihe, à environ 15km à l'ouest de la ville du district de Wenan

Surface (en m²): 40 000

Périodes et cultures associées: Shang phase initiale, Royaumes Combattants

Période principale: Shang phase initiale

Structures : architectures de grande taille, fosses

Mobilier : objets en terre cuite, en bronze, en pierre, en os, en coquillage, os de faune

Bibliographie : Nianjian, 2005, p. 117-118.

- Liwu 李屋 (n°194)

Localité : Yangxin 阳信, Shandong

Localisation : Sur une zone de désert de sel, à 50km à l'est de la côte, à 1km au sud-ouest du village de Liwu, hameau de Shuiluopo, district de Yangxin

Surface (en m²): 50 000

Périodes et cultures associées: Longshan, Erlitou Yueshi, Shang phase finale, Zhou de l'est, Han

Période principale: Shang phase finale

Structures : architectures de petite taille, fosses, tombes, ateliers de production de sel

Mobilier : objets en terre cuite, en bronze, en pierre, en os, en coquillage, os de faune, os oraculaires

Bibliographie : Nianjian, 2005, p. 224-225 ; Zhongguo wenwubao she, 2006a, p. 134-137 ; Shandong sheng wenwu kaogu yanjiusuo, Beijing daxue Zhongguo kaoguxue yanjiu zhongxin et Shouguang shi wenhuaaju, 2010.

- Liucun 留村 (n°197)

Localité : Jiyuan 济源, Henan

Localisation : Zhongguo huaneng jituan gongsi, à l'ouest du village de Liucun, village de Wulong, ville de Jiyuan

Surface (en m²): 36 000

Périodes et cultures associées: Longshan

Période principale: Longshan

Structures : architectures de petite taille, fosses, tombes, fours de potiers

Mobilier : objets en terre cuite, en pierre, en os, en coquillage, en bois de cervidés, os de faune

Bibliographie : Guojia wenwuju éd., 1991, p. 169 ; Nianjian, 2005, p. 239-240 ; Guojia wenwuju éd., 2005, p. 75-77 ; Henan sheng wenwu ju, 2008, p. 2268.

- Lidashao 李大召 (n°198)

Localité : Xinxiang 新乡, Henan

Localisation : Au nord du village de Lidashao, village de Dashaoying, district de Xinxiang

Surface (en m²): 240 000

Périodes et cultures associées: Yangshao, Longshan, Erlitou Xiaqiyan, Shang phase initiale, Shang phase finale, Zhou de l'est, Han

Période principale: Longshan

Structures : architectures de petite taille, fosses, fossés, tombes, fours de potiers, puits

Mobilier : objets en terre cuite, en bronze, en pierre, en os, en coquillage, os de faune, bois de cervidés, os oraculaires

Bibliographie : Guojia wenwuju éd., 1991, p. 239 ; Zhengzhou daxue kaogu zhuanke, Xinxiang diqu wenwu guanli weiyuanhui et Xinxiang xian wenwu baohu guanlisuo, 2004 ; Zhengzhou daxue kaoguxi, Xinxiang diqu wenwu guanli weiyuanhui et Xinxiang xian wenwu baohu guanlisuo, 2005 ; Zhengzhou daxue lishi xueyuan kaoguxi, 2006 ; Henan sheng wenwuju, 2008, p. 1292.

- Xinzhai 新砦 (n°199)

Localité : Xinmi 新密, Henan

Localisation : 700 000

Surface (en m²): Village de Xinzhai, village de Liuzhai, à 18.6km au sud-est de la ville de Xinmi

Périodes et cultures associées: Longshan phase finale, Xinzhai, Erlitou phase initiale

Période principale: Xinzhai, Erlitou phase initiale

Structures : enceinte, architecture de grande taille, architectures de petite taille, fosses, fossés

Mobilier : objets en terre cuite, en pierre, en os, os de faune, os oraculaires

Bibliographie : Zhongguo shehui kexueyuan kaogu yanjiusuo Henan di er dui, 1981a ;Guojia wenwuju éd., 1991, p. 45 ; Beijing daxue kaogu wenboyan et Zhengzhou shi wenwu kaogu yanjiusuo, 2000 ; Beijing daxue gudai wenming yanjiu zhongxin et Zhengzhou shi wenwu kaogu yanjiusuo, 2004 ; Zhongguo shehui kexueyuan kaogu yanjiusuo et Zhengzhou shi wenwu kaogu yanjiusuo, 2006 ; Zhongguo shehui kexueyuan kaogu yanjiusuo et Zhengzhou shi wenwu kaogu yanjiusuo, 2006 ; Zhongguo wenwubao she, 2006a, p. 116-120 ; Zhongguo wenwubao she, 2007, p. 123-125 ; Beijing daxue Zhendan gudai wenming yanjiu zhongxin, 2008 ; Henan sheng wenwuju, 2008, p. 557 ; Zhu Jingang, 2009 ; Zhongguo shehui kexueyuan Kaogu yanjiusuo Xinzhai dui, 2009 ; Zhongguo shehui kexueyuan Kaogu yanjiusuo Xinzhai dui et Zhengzhou shi wenwu kaogu yanjiusuo, 2009a ; Zhongguo shehui kexueyuan Kaogu yanjiusuo Xinzhai dui et Zhengzhou shi wenwu kaogu yanjiusuo, 2009b ; Zhao Chunqing et Zhang Songlin, 2010.

- Dashigu 大师姑 (n°200)

Localité : Zhengzhou 郑州, Henan

Localisation : Au sud du village de Yangzhai et du village de Dashigu, village de Guangwu, ville de Xinyang, banlieue nord-ouest de la ville de Zhengzhou

Surface (en m²): 510 000

Périodes et cultures associées: Erlitou phase moyenne, Shang phase initiale

Période principale: Erlitou phase moyenne

Structures : enceinte, architectures de petite taille, fosses, fossés, tombes

Mobilier : objets en terre cuite, en pierre, en os, en jade

Bibliographie : Guojia wenwuju éd., 2004, p. 53-57 ; Zhengzhou shi wenwu kaogu yanjiusuo et Xinyang shi wenwu baohu guanlisuo, 2004 ; Zhengzhou shi wenwu kaogu suo, 2004 ; Guojia wenwuju éd., 2005, p. 111-115 ; Li Feng, 2006 ; Henan sheng wenwuju, 2008, p. 395.

- Shiluluoshan 石擦擦山 (n°203)

Localité : Jiaxian 佳县, Shaanxi

Localisation : Sur une colline sur la rive sud de la Wunühe affluent du Huanghe, à environ 4km au nord-est du village de Gongjiaguacun, hameau de Zhuguangzhai, district de Jiaxian

Surface (en m²): 100 000

Périodes et cultures associées: Longshan

Période principale: Longshan

Structures : enceinte en pierre, architectures de petite taille, fosses, fours de potiers

Mobilier : objets en terre cuite, en pierre, en os, os oraculaires

Bibliographie : Guojia wenwuju éd., 2004, p. 40-43 ; Nianjian, 2005, p. 370-371.

- Jinzhuang 靳庄 (n°208)

Localité : Quwo 曲沃, Shanxi

Localisation : Dans une plaine à l'est du bassin de Linfen, à l'ouest de la chaîne de montagnes des Taiyue, à environ 7km au nord-est de la ville du district de Quwo

Surface (en m²): 250

Périodes et cultures associées: Erlitou, Han

Période principale: Erlitou

Structures : fosses, fours de potiers

Mobilier : objets en terre cuite, en pierre, en os

Bibliographie : Nianjian, 2006, p. 143.

- Hejiazhuang 贺家庄 (n°209)

Localité : Hejin 河津, Henan

Localisation : Au sud de la chaîne des monts Lüliang, à la limite ouest du district de Jishan, au nord-ouest du district de Hejin

Surface (en m²): 175

Périodes et cultures associées: Shang phase initiale

Période principale: Shang phase initiale

Structures : fosses, foyers, fours de potiers

Mobilier : objets en terre cuite, en os

Bibliographie : Nianjian, 2006, p. 143-144.

- Shuangwangcheng 双王城 (n°212)

Localité : Shouguang 寿光, Shandong

Localisation : Lac du barrage de Shuangwangcheng à 35km au nord de la ville de Shouguang, à 25km au nord de la rive sud du Bohai

Surface (en m²): 30 000 000

Périodes et cultures associées: Longshan, Shang phase initiale, Shang phase moyenne, Shang phase finale, Zhou de l'ouest phase initiale

Période principale: Shang phase finale

Structures : architectures de petite taille, fosses, fossés, foyers, fours de potiers

Mobilier : objets en terre cuite

Bibliographie : Zhongguo wenwubao she, 2006b, p. 135-138 ; Guojia wenwujū éd., 2009, p. 72-77 ; Shandong sheng wenwu kaogu yanjiusuo, Beijing daxue Zhongguo kaoguxue yanjiu zhongxin et Shouguang shi wenhuaju, 2010.

- Xiaweiluo 下魏落 (n°218)

Localité : Xunyi 旬邑, Shaanxi

Localisation : Sur une hauteur en loess, au sud du village de Xiaweiluo, hameau de Chidao, district de Xunyi

Surface (en m²): 1 500

Périodes et cultures associées: Longshan phase finale, phase 2 de Kexingzhuang, Zhou de l'ouest

Période principale: Longshan phase finale, phase 2 de Kexingzhuang

Structures : architectures de petite taille, fosses, foyers, tombes, fours de potiers

Mobilier : objets en terre cuite, en pierre, en os

Bibliographie : Xibeī daxue wenhua yichan yu kaoguxue yanjiu zhongxin, 2006 ; Xianyang shi wenwu kaogu yanjiusuo et Xunyi xian bowuguan, 2006 ; Xibeī daxue wenhua yichan yu kaoguxue yanjiu zhongxin, Shaanxi sheng kaogu yanjiusuo et Xunyi xian bowuguan, 2006 ; Zhongguo wenwubao she, 2006a, p. 71-74.

- Zhaojiagou Laobaozi 赵家沟老堡子 (n°219)

Localité : Fufeng 扶风, Shaanxi

Localisation : Sur une hauteur près de Zhaojiagou-Laobaozi, district de Fufeng

Surface (en m²): 383

Périodes et cultures associées: Yangshao, Longshan, Shang phase moyenne, Shang phase finale

Période principale: Longshan

Structures : architectures de petite taille, fosses, fossés, fours de potiers

Mobilier : objets en terre cuite, en pierre, en os, os de faune

Bibliographie : Luo Xizhang, 1993 ; Zhouyuan kaogudui, 2005 ; Zhongguo shehui kexueyuan kaogu yanjiusuo Zhouyuan kaogudui, 2010.

- Linzheyu 林遮峪 (n°222)

Localité : Baode 保德, Shanxi

Localisation : Sur une hauteur au sud du village de Linzheyu, hameau de Linzheyu, à environ 35km au sud-ouest de la ville du district de Baode

Surface (en m²): 175

Périodes et cultures associées: Miaodigou, Longshan, Erlitou, Shang phase finale

Période principale: Longshan

Structures : enceinte en pierre, architectures de petites taille (*yaodong*), fosses, fossés, tombes

Mobilier : objets en terre cuite, en pierre, en os, os oraculaires

Bibliographie : Zhongguo wenwubao she, 2006b, p. 101-103 ; Nianjian, 2007, p. 148-149.

- Nanjiazhuang 南家庄 (n°230)

Localité : Sanmenxia 三门峡, Henan

Localisation : Sur une hauteur au sud du village de Nanjiazhuang, sur la rive nord de la Qinglongjianhe, à 500m

au sud-est du site de Sanliqiao, ville de Sanmenxia

Surface (en m²): 5600

Périodes et cultures associées: Yangshao, Longshan, Erlitou phases 2 et 3

Période principale: Erlitou phases 2 et 3

Structures : architectures de petites taille, fosses, fossés, tombes, fours de potiers

Mobilier : objets en terre cuite, en pierre, en os, en jade, en coquillages, os oraculaires

Bibliographie : Nianjian, 2007, p. 267 ; Henan sheng wenwu kaogu yanjiusuo, 2007b ; Henan sheng wenwuju, 2008, p. 1434.

- Puchengdian 蒲城店 (n°231)

Localité : Pingdingshan 平顶山, Henan

Localisation : Ville de Pingdingshan, village de Puchengdian, sur l'autoroute de Xuchang - Pingdingshan - Nanyang

Surface (en m²): 41 000

Périodes et cultures associées: Longshan, Erlitou

Période principale: Erlitou

Structures : enceinte, architectures de grande taille, architectures de petite taille, fosses, fossés, fours de potiers

Mobilier : objets en terre cuite, en bronze, en pierre, en os, en coquillages, os oraculaires

Bibliographie : Guojia wenwuju éd., 1991, p. 70 ; Nianjian 2007, p. 269-270 ; Zhongguo wenwubao she, 2007, p. 92-96 ; Wei Xingtao, 2008 ; Henan sheng wenwu kaogu yanjiusuo et Pingdingshan shi wenwuju, 2008 ; Henan sheng wenwuju, 2008, p. 889.

- Sanliqiao 三里桥 (n°233)

Localité : Sanmenxia 三门峡, Henan

Localisation : Au sud-est du village de Sanliqiao, ville de Sanmenxia

Surface (en m²): 400 000

Périodes et cultures associées: Yangshao, Longshan, Wangwan, Erlitou

Période principale: Longshan

Structures : architectures de petite taille, fosses, fossés, foyers, tombes, fours de potiers

Mobilier : objets en terre cuite, en pierre, en os

Bibliographie : Zhongguo shehui kexueyuan kaogu yanjiusuo, 1959 ; Nianjian, 2007, p. 273-275 ; Zhongguo wenwubao she, 2007, p. 108-110.

- Xisima 西司马 (n°234)

Localité : Xingyang 荥阳, Henan

Localisation : Au nord-ouest du village de Xisima, hameau de Gaocun, Xingyang, ville de Zhengzhou

Surface (en m²): 800 000

Périodes et cultures associées: Erlitou, Shang phase finale, Zhou de l'ouest phase initiale, Royaumes Combattants

Période principale: Shang phase finale

Structures : enceinte, fosses, tombes

Mobilier : objets en terre cuite, en bronze, en coquillage, os de faune

Bibliographie : Nianjian, 2007, p. 280-281 ; Zhongguo wenwubao she, 2007, p. 153-154 ; Henan sheng wenwuju, 2008, p. 396 ; Zhengzhou shi wenwu kaogu yanjiuyuan et Xingyang shi wenwu baohu guanlisuo, 2009.

- Guanhu Geda 关胡疙瘩 (n°235)

Localité : Wubao 吴堡, Shaanxi

Localisation : A l'endroit où le Huanghe rejoint le Qinghegou, Guanhu Geda, district de Wubao

Surface (en m²): 100 000

Périodes et cultures associées: Longshan phase moyenne

Période principale: Longshan phase moyenne

Structures : enceinte en pierre, architectures de petite taille, fosses, foyers, tombes

Mobilier : objets en terre cuite, en pierre, en os, en jade, os oraculaires

Bibliographie : Nianjian, 2007, p. 389.

- Xiahe 下河 (n°236)

Localité : Baishui 白水, Shaanxi

Localisation : Dans la région de transition entre la plaine du Guanzhong et les hauts plateaux de loess, village de Xiahe, hameau de Xuecun, district de Baoshui

Surface (en m²): 1 500 000

Périodes et cultures associées: Yangshao phase moyenne, Yangshao phase finale, Longshan phase finale Kexingzhuang phase 2

Période principale: Longshan phase finale Kexingzhuang phase 2

Structures : enceinte, architectures de petite taille, fosses, tombes

Mobilier : objets en terre cuite

Bibliographie : Nianjian, 2007, p. 390 ; Shaanxi sheng kaogu yanjiuyuan, 2011.

- Xijincheng 西金城 (n°246)

Localité : Bo'ai 博爱, Henan

Localisation : A l'est du village de Xijincheng, hameau de Jincheng, district de Bo'ai

Surface (en m²): 308 000

Périodes et cultures associées: Longshan phases moyenne et finale, Zhou de l'est, Han

Période principale: Longshan phases moyenne et finale

Structures : enceinte, architectures de grande taille, architectures de petite taille, fosses, fossés, foyers, tombes

Mobilier : objets en terre cuite, en bronze, en pierre, en os, os de faune, riz, millet

Bibliographie : Nianjian 2008, p. 283-284 ; Henan sheng wenwuju, 2008, p. 1096-1097 ; Nianjian, 2009, p. 270-272 ; Guojia wenwuju éd., 2009, p. 117-121 ; Zhongguo wenwubao she, 2009, p. 117-121 ; Henan sheng wenwuju, 2009, p. 114-119 ; Henan sheng wenwu guanliju Nanshui bei diaocha wenwu baohu bangongshi et Shandong daxue kaoguxi, 2010 ; Wang Qing, 2010 ; Song Yanpo et Wang Qing, 2011.

- Xubao 徐堡 (n°247)

Localité : Wenxian 温县, Henan

Localisation : A l'est du village de Xubao, village de Wude, district de Wenxian, à environ 30km au sud de la ville de Jiaozuo

Surface (en m²): 200 000

Périodes et cultures associées: Longshan, Zhou de l'ouest, Zhou de l'est, Han

Période principale: Longshan

Structures : enceinte, architectures de grande taille, architectures de petite taille, fosses, tombes, fours de potiers, puits

Mobilier : objets en terre cuite, en bronze, en pierre, en os, en jade, os de faune

Bibliographie : Nianjian, 2008, p. 287-288 ; Zhongguo wenwubao she, 2008, p. 79-81 ; Henan sheng wenwu ju, 2008, p. 1071 ; Henan sheng wenwuju, 2009, p. 98-101 ; Nianjian, 2010, p. 266-267.

- Xuecun 薛村 (n°249)

Localité : Xingyang 荥阳, Henan

Localisation : A environ 0.8km au nord du Huanghe, à environ 1km au sud du village de Xuecun, au piémont sud des Mangshan, hameau de Wangcun, ville de Xingyang

Surface (en m²): 500 000

Périodes et cultures associées: Erlitou phase finale, Shang phase initiale, Han

Période principale: Shang période initiale

Structures : architectures de petite taille, fosses, fosses sacrificielles, tombes, fours de potiers, puits

Mobilier : objets en terre cuite, en pierre, en os, en jade, os de faune, os oraculaires, os humains

Bibliographie : Guojia wenwuju éd., 2006a, p. 129-132 ; Henan sheng wenwu kaogu yanjiusuo, 2007a ; Henan sheng wenwuju, 2008, p. 395-396 ; Guojia wenwuju éd., 2008, p. 290-291 ; Henan sheng wenwuju, 2009, p. 126-131 ; Sun Lei, Chu Xiaolong et Zhu Hong, 2013.

- Guandimiao 关帝庙 (n°251)

Localité : Xingyang 荥阳, Henan

Localisation : Au sud-ouest du village de Guandimiao, village de Yulong, ville de Xingyang

Surface (en m²): 18 400

Périodes et cultures associées: Yangshao, Shang phase finale, Zhou de l'est, Han

Période principale: Shang phase finale

Structures : architectures de petite taille, fosses, fosses sacrificielles, fossés, foyers, tombes, fours de potiers,

puits

Mobilier : objets en terre cuite, en bronze, en pierre, en os, os de faune, os oraculaires

Bibliographie : Nianjian, 2008, p. 292-293 ; Guojia wenwuju éd., 2008, p. 34-39 ; Zhongguo wenwubao she, 2008, p. 396 ; Nianjian, 2009, p. 276-277 ; Zhongguo wenwubao she, 2009, p. 144-150 ; Henan sheng wenwu kaogu yanjiusuo, 2008a ; Li Suting, 2009 ; Henan sheng wenwuju, 2009, p. 168-173.

- Buyaocun 补要村 (n°258)

Localité : Lincheng 临城, Hebei

Localisation : Dans les champs au nord et au sud de la route au sud-est du village de Yaocun, village de Lincheng, à l'est du district de Lincheng

Surface (en m²): 60 000

Périodes et cultures associées: Yangshao phase finale, Erlitou (phases 3 et 4) Xiaqiuyan, Shang phase finale, Zhou de l'est, Han

Période principale: Erlitou (phases 3 et 4) Xiaqiuyan

Structures : architectures de petite taille, fosses, fosses sacrificielles, fossés, tombes, fours de potiers, ateliers de bronzier

Mobilier : objets en terre cuite, en bronze, en pierre, en os, en coquillage, en bois, en bois de cervidés, os de faune, os oraculaires

Bibliographie : Wang Xun, Chang Huaiying et Zhu Boya, 2008 ; Nianjian 2009, p. 153 ; Zhongguo wenwubao she 2009, p. 67-70 ; Beijing daxue kaogu wenbo xueyuan, Hebei sheng wenwuju, Xingtai shi wenwu guanlichu et Lincheng xian wenhua luyouju, 2011a ; Beijing daxue kaogu wenbo xueyuan, Hebei sheng wenwuju, Xingtai shi wenwu guanlichu et Lincheng xian wenhua luyouju, 2011b ; Hebei sheng wenwu yanjiusuo et Duan Hongzhen, 2011, p. 22.

- Nanchengcun 南城村 (n°259)

Localité : Cixian 磁县, Hebei

Localisation : A 300m au nord du village de Nanchengcun, district de Cixian

Surface (en m²): 6480

Périodes et cultures associées: Longshan, Erlitou Xiaqiuyan, Shang, Han

Période principale: Erlitou Xiaqiuyan

Structures : architectures de petite taille, fosses, fossés, tombes, fours de potiers

Mobilier : objets en terre cuite, en pierre, en os, en coquillage, en jade

Bibliographie : Nianjian, 2009, p. 154-55 ; Nianjian, 2010, p. 135-136.

- Lusu 路宿 (n°265)

Localité : Laizhou 莱州, Shandong

Localisation : A environ 600m au sud du village de Lusu, bureau de la voirie du port, ville de Laizhou

Surface (en m²): 540

Périodes et cultures associées: Longshan, Erlitou Yueshi, Zhou de l'est, Han

Période principale: Erlitou Yueshi

Structures : architectures de petite taille, fosses, fossés, fours de potiers

Mobilier : objets en terre cuite, en pierre, en os

Bibliographie : Nianjian, 2009, p. 247.

- Menhuo 门伙 (n°267)

Localité : Xichuan 淅川, Henan

Localisation : Sur une hauteur à l'ouest de Minxiaozu menjiatang, village 2 de Menhuo, hmeau de Taohe, district de Xichuan

Surface (en m²): 17 200

Périodes et cultures associées: Erlitou, Shang phases moyenne et finale, Printemps et Automnes

Période principale: Erlitou

Structures : architectures de petite taille, fosses, fossés, foyers, tombes, fours de potiers

Mobilier : objets en terre cuite, en pierre

Bibliographie : Guojia wenwuju éd., 1991, p. 553 ; Nianjian, 2009, p. 273-275 ; Henan sheng wenwu ju, 2008, p. 1937.

- Shuitianying 水田营 (n°268)

Localité : Xichuan 淅川, Henan

Localisation : Sur une hauteur là où la Naoyuhe et le Danjiang se rejoignent, au nord-est du village de Shuitianying, hameau de Taohe, district de Xichuan

Surface (en m²): 15 000

Périodes et cultures associées: Longshan phase finale, Zhou de l'est

Période principale: Longshan phase finale

Structures : architectures de petite taille, fosses, foyers, routes, tombes, fours de potiers

Mobilier : objets en terre cuite

Bibliographie : Guojia wenwuju éd., 1991, p. 554 ; Henan sheng wenwu ju, 2008, p. 1941 ; Nianjian, 2009, p. 274-275.

- Donglongshan 东龙山 (n°270)

Localité : Shangluo 商洛, Shaanxi

Localisation : Sur une hauteur sur la 2^e terrasse du Danjiang, en face du site de Zijing, district de Shangzhou, à 50m au sud du village de Donglongshan

Surface (en m²): 200 000

Périodes et cultures associées: Yangshao, Longshan, Kexingzhuang, Erlitou, Shang phase initiale, Zhou, Han

Période principale: Erlitou

Structures : architectures de petite taille, fosses, tombes, ateliers de bronzier

Mobilier : objets en terre cuite, en bronze, en pierre, en os, en jade, os de faune, scories

Bibliographie : Guojia wenwuju, 1998, p. 1168 ; Guojia wenwuju éd., 2000a, p. 27-32 ; Shaanxi sheng kaogu yanjiuyuan et Shangluo shi bowuguan, 2009 ; Shaanxi sheng kaogu yanjiusuo et Shangluo shi bowuguan, 2010 ; Shaanxi sheng kaogu yanjiuyuan et Shangluo shi bowuguan, 2011.

- Qilizhuang 七里庄 (n°279)

Localité : Yixian 易县, Hebei

Localisation : Au sud du village de Qilihe, à 3km au nord-est de la ville du district de Yixian

Surface (en m²): 160 000

Périodes et cultures associées: Longshan, Erlitou Xiaqiyan, Shang phase initiale, Shang phase finale, Zhou de l'ouest phases initiale et moyenne, Royaumes Combattants

Période principale: Erlitou Xiaqiyan

Structures : architectures de petite taille, fosses, fours de potiers

Mobilier : objets en terre cuite, en bronze, en pierre, os de faune

Bibliographie : Guojia wenwuju éd., 2007b, p. 41-44 ; Hebei sheng wenwu yanjiusuo et Duan Hongzhen, 2007.

- Luodamiao 洛达庙 (n°282)

Localité : Zhengzhou 郑州, Henan

Localisation : Ville de Zhengzhou, Zhongyuan qu, nord-est du village de Luodamiao

Surface (en m²): 40 000

Périodes et cultures associées: Shang phase initiale

Période principale: Shang phase initiale

Structures : architectures de petite taille, fosses, fosses sacrificielles, tombes, fours de potiers

Mobilier : objets en terre cuite, en pierre, en os, en jade

Bibliographie : An Jinhuai, 1957 ; Henan sheng wenhua ju wenwu gongzuodui diyi dui, 1957 ; Henan sheng wenwu yanjiusuo, 1989b ; Guojia wenwuju éd., 1991, p. 2 ; Henan sheng wenwuju, 2008, p. 350.

- Zhengzhuang 郑庄 (n°291)

Localité : Zhengzhou 郑州, Henan

Localisation : Ville de Zhengzhou, hameau de Guxing, à l'ouest du village de Zhengzhuang

Surface (en m²): 60 000

Périodes et cultures associées: Shang phase finale, Zhou de l'ouest

Période principale: Shang phase finale

Structures : architectures de petite taille, fosses, tombes, fours de potiers

Mobilier : objets en terre cuite, en pierre, en os, en coquillage

Bibliographie : Zhang Songlin, 1986 ; Guojia wenwuju éd., 1991, p. 3 ; Henan sheng wenwu ju, 2008, p. 352.

- Xilianhe 西连河 (n°292)

Localité : Zhengzhou 郑州, Henan

Localisation : Ville de Zhengzhou, hameau de Gouzhaoyao, au nord du village de Xilianhe

Surface (en m²): 240 000

Périodes et cultures associées: Shang phase initiale, Zhou de l'est

Période principale: Shang phase initiale

Structures : architectures de petite taille, fosses, tombes, fours de potiers

Mobilier : objets en terre cuite

Bibliographie : Zhang Songlin, 1986 ; Guojia wenwuju éd., 1991, p. 3 ; Henan sheng wenwu ju, 2008, p. 352.

- Gaocunsi 高村寺 (n°299)

Localité : Xingyang 荥阳, Henan

Localisation : District de Xingyang, hameau de Gaocun, au sud de Gaocunsi

Surface (en m²): 45 000

Périodes et cultures associées: Shang phase initiale, Shang phase moyenne

Période principale: Shang phase initiale

Structures : fosses, tombes, ateliers de bronziers

Mobilier : objets en terre cuite, en bronze, en pierre

Bibliographie : Guojia wenwuju éd., 1991, p. 8 ; Chen Lixin et Ma Defeng, 1991 ; Henan sheng wenwu ju, 2008, p. 396-397.

- Renhe 人和 (n°304)

Localité : Xinzheng 新郑, Henan

Localisation : District de Xinzheng, hameau de Xindian, village de Renhezhai

Surface (en m²): 70 000

Périodes et cultures associées: Longshan, Xinzhai, Erlitou, Shang phase initiale

Période principale: Longshan

Structures : enceinte

Mobilier : objets en terre cuite

Bibliographie : Guojia wenwuju éd., 1991, p. 16. Henan sheng wenwu ju, 2008, p. 421.

- Dasi 大司 (n°306)

Localité : Xinzheng 新郑, Henan

Localisation : District de Xinzheng, hameau de Xiaoqiao, au nord du village de Dasi

Surface (en m²): 120 000

Périodes et cultures associées: Longshan, Xinzhai, Erlitou

Période principale: Longshan

Structures : fosses, fours de potiers

Mobilier : objets en terre cuite, en pierre

Bibliographie : Guojia wenwuju éd., 1991, p. 16 ; Henan sheng wenwu ju, 2008, p. 421.

- Wangjinglou 望京楼 (n°310)

Localité : Xinzheng 新郑, Henan

Localisation : District de Xinzheng, hameau de Xincun, à l'est du village de Wangjinglou

Surface (en m²): 120 000

Périodes et cultures associées: Erlitou phase finale, Shang phase initiale

Période principale: Shang phase initiale

Structures : enceinte, architectures de grande taille, architectures de petite taille, fosses, routes, tombes

Mobilier : objets en terre cuite, en bronze, en pierre, en jade

Bibliographie : Guojia wenwuju éd., 1991, p. 161 ; Henan sheng wenwu ju, 2008, p. 422 ; Zhengzhou shi wenwu kaogu yanjiuyuan, 2011 ; Zhengzhou shi wenwu kaogu yanjiuyuan, 2012.

- Shaochai 稍柴 (n°333)

Localité : Gongyi 巩义, Henan

Localisation : Ville de Gongyi, hameau de Zhitian, au sud du village de Shaochai

Surface (en m²): 1 000 000

Périodes et cultures associées: Longshan, Xinzhai, Erlitou, Shang phase initiale, Shang phase moyenne, Han

Période principale: Erlitou

Structures : architectures de petite taille, fosses, tombes

Mobilier : objets en terre cuite, en pierre, en os

Bibliographie : Guojia wenwuju éd., 1991, p. 35 ; Gongyi shi wenguansuo, 1992a ; Henan sheng wenwu yanjiusuo, 1993 ; Henan sheng wenwu ju, 2008, p. 516-517 ; Zhongguo shehui kexueyuan kaogu yanjiusuo, 2010b, p. 237-239.

- Huayuanzhou 花园周 (n°409)

Localité : Xiangcheng 襄城, Henan

Localisation : District de Xiangcheng, hameau de Wangluo, à l'est du village de Huayuanzhou

Surface (en m²): 20 000

Périodes et cultures associées: Longshan

Période principale: Longshan

Structures : architectures de petite taille, fours de potiers

Mobilier : objets en terre cuite, en pierre, os de faune

Bibliographie : Guojia wenwuju éd., 1991, p. 85 ; Henan sheng wenwu ju, 2008, p. 1600.

- Xigaoya 西高崖 (n°426)

Localité : Luoyang 洛阳, Henan

Localisation : Ville de Luoyang, hameau de Xindian, à l'ouest du village de Gaoya, sur une hauteur sur la rive nord de la Luohe

Surface (en m²): 220 000

Périodes et cultures associées: Yangshao, Longshan, Erlitou, Shang, Zhou de l'ouest

Période principale: Erlitou

Structures : fosses, tombes, fours de potiers

Mobilier : objets en terre cuite, en bronze, en pierre, en os

Bibliographie : Luoyang bowuguan, 1981 ; Guojia wenwuju éd., 1991, p. 101 ; Henan sheng wenwu ju, 2008, p. 651.

- Donggangou 东干沟 (n°432)

Localité : Luoyang 洛阳, Henan

Localisation : ville de Luoyang, Xigongqu, à l'est du village de Donggangou

Surface (en m²): 150 000

Périodes et cultures associées: Longshan, Erlitou

Période principale: Erlitou

Structures : fosses, tombes, fours de potiers

Mobilier : objets en terre cuite

Bibliographie : Guojia wenwuju éd., 1991, p. 102 ; Henan sheng wenwu ju, 2008, p. 653.

- Xiahou 夏后寺 (n°489)

Localité : Yanshi 偃师, Henan

Localisation : District de Yanshi, hameau de Fudian, au nord-ouest du village de Xiahou

Surface (en m²): 50 000

Périodes et cultures associées: Erlitou, Zhou de l'ouest

Période principale: Erlitou

Structures : atelier de production d'outils en pierre (notamment des couteaux)

Mobilier : objets en terre cuite, en pierre, en coquillage

Bibliographie : Yang Yubin, 1964 ; Guojia wenwuju, 1991, p. 122 ; Henan sheng wenwu ju, 2008, p. 770.

- Baiyuan 白元 (n°508)

Localité : Yichuan 伊川, Henan

Localisation : District de Yichuan, hameau de Baiyuan, au sud-est du village de Baiyuan

Surface (en m²): 800 000

Périodes et cultures associées: Longshan, Erlitou, Shang période initiale

Période principale: Erlitou

Structures : architectures de petite taille, fosses, tombes

Mobilier : objets en terre cuite, en pierre, en os, en coquillage

Bibliographie : Zhongguo shehui kexueyuan kaogu yanjiusuo Luoyang fajuedui, 1961 ; Luoyang diqu wenwu

chu, 1982 ; Guojia wenwuju éd., 1991, p. 142 ; Luoyang shifan xueyuan et Heluo wenhua guoji yanjiu zhongxin, 2006, p. 95-103 ; Henan sheng wenwuju, 2008, p. 842.

- Nanzhai 南寨 (n°511)

Localité : Yichuan 伊川, Henan

Localisation : District de Yichuan, hameau de Pengpo, au nord du village de Nanzhai, sur une hauteur

Surface (en m²): 240 000

Périodes et cultures associées: Yangshao, Longshan, Erlitou, Shang phase initiale

Période principale: Erlitou

Structures : architectures de petite taille, fosses, tombes, fours de potiers

Mobilier : objets en terre cuite, en pierre, os oraculaires

Bibliographie : Zhongguo shehui kexueyuan kaogu yanjiusuo Luoyang fajuedui, 1961 ; Guojia wenwuju éd. 1991, p. 142 ; Henan sheng wenwu kaogu yanjiusuo, 1996 ; Henan sheng wenwuju, 2008, p. 842 ; Henan sheng wenwu kaogu yanjiusuo, 2012a, p. 6-177.

- Potouzhai 坡头寨 (n°521)

Localité : Yichuan 伊川, Henan

Localisation : District de Yichuan, hameau de Gaoshan, à l'est du village de Potouzhai

Surface (en m²): 2 000

Périodes et cultures associées: Shang phase initiale

Période principale: Shang phase initiale

Structures : tombes

Mobilier : objets en terre cuite, en bronze

Bibliographie : Guojia wenwuju éd., 1991, p. 143 ; Ning Jingtong, 1993, p. 61-64 ; Henan sheng wenwu ju, 2008, p. 844.

- Xihoujin 西后津 (n°597)

Localité : Mengxian 孟县, Henan

Localisation : District de Mengxian, hameau de Chenggbo, au sud du village de Xihoujin

Surface (en m²): 40 000

Périodes et cultures associées: Longshan, Shang phase finale

Période principale: Longshan

Structures : architectures de petite taille, fosses, fours de potiers

Mobilier : objets en terre cuite, en pierre, en os, en coquillage

Bibliographie : Henan sheng wenwu yanjiusuo, 1984 ; Guojia wenwuju éd., 1991, p. 185 ; Henan sheng wenwu ju, 2008, p. 1086.

- Shentun 申屯 (n°678)

Localité : Xunxian 浚县, Henan

Localisation : District de Xunxian, hameau de Dalaidian, au sud-ouest du village de Shentun

Surface (en m²): 18 000

Périodes et cultures associées: Longshan

Période principale: Longshan

Structures : fosses, fours de potiers

Mobilier : objets en terre cuite, en pierre, en coquillage, os de faune, bois de cervidés

Bibliographie : Guojia wenwuju éd., 1991, p. 227 ; Henan sheng wenwu ju, 2008, p. 977.

- Lubao 鲁堡 (n°695)

Localité : Xinxiang 新乡, Henan

Localisation : Ville de Xinxiang, hameau de Genghuang, au nord du village de Xilubao, sur une hauteur (5-10m)

Surface (en m²): 1 500 000, 480 000m² (Liu Li, 1996, p. 247)

Périodes et cultures associées: Longshan

Période principale: Longshan

Structures : fosses, tombes, fours de potiers

Mobilier : objets en terre cuite, en pierre, en coquillage, os oraculaires

Bibliographie : Guojia wenwuju éd., 1991, p. 236 ; Henan sheng wenwu ju, 2008, p. 1277.

- Hougang 后岗 (n°749)

Localité : Anyang 安阳, Henan**Localisation** : Ville d'Anyang, banlieue est, village de Gaolou, hauteur de Hougang**Surface (en m²)**: 100 000**Périodes et cultures associées**: Yangshao, Longshan phase moyenne, Shang phase finale**Période principale**: Longshan phase moyenne**Structures** : enceinte, architectures de petite taille, fosses, fosses sacrificielles, tombes**Mobilier** : objets en terre cuite, en pierre**Bibliographie** : Shi Zhangru, 1948 ; Zhongguo kexueyuan kaogu yanjiusuo Anyang fajue dui, 1972a ; Zhongguo kexueyuan kaogu yanjiusuo Anyang fajue dui, 1972b ; Zhongguo kexueyuan kaogu yanjiusuo Anyang fajue dui, 1982 ; Zhongguo shehui kexueyuan Anyang gongzuodui, 1985 ; Guojia wenwuju éd., 1991, p. 269 ; Zhongguo shehui kexueyuan kaogu yanjiusuo Anyang gongzuodui, 1993 ; Liu Zhao, 1995 ; Du Jinpeng, 2007 ; Henan sheng wenwuju, 2008, p. 1168.

- Qicheng cun 戚城村 (n°838)

Localité : Puyang 濮阳, Henan**Localisation** : Ville de Puyang, au sud de la ville, village de Qicheng**Surface (en m²)**: 170 000**Périodes et cultures associées**: Yangshao, Longshan, Shang, Zhou de l'ouest, Zhou de l'est, Han**Période principale**: Longshan phases moyenne et finale**Structures** : enceinte, architectures de petite taille, fosses, fossés**Mobilier** : objets en terre cuite, en pierre, en os, en coquillage, os de faune**Bibliographie** : Guojia wenwuju éd., 1991, p. 299 ; Qicheng wenwu jingqu guanlichu, 2007 ; Henan sheng wenwuju, 2008, p. 1380 ; Zhongguo wenwubao she, 2009, p. 54-56 ; Nianjian 2010, p. 266.

- Louzhuang 娄庄 (n°933)

Localité : Linying 临颖, Henan**Localisation** : District de Linying, hameau de Juling, à l'est du village de Louzhuang, sur une hauteur appelée «Chuwangling»**Surface (en m²)**: 12 000**Périodes et cultures associées**: Longshan**Période principale**: Longshan**Structures** : fosses, fours de potiers**Mobilier** : objets en terre cuite, en pierre, en os**Bibliographie** : Guojia wenwuju éd., 1991, p. 335 ; Henan sheng wenwu ju, 2008, p. 1627.

- Wucheng 吴城 (n°942)

Localité : Wuyang 舞阳, Henan**Localisation** : District de Wuyang, hameau de Wucheng, à l'est de Wucheng**Surface (en m²)**: 2 000 000**Périodes et cultures associées**: Yangshao, Shang phase finale, Zhou de l'ouest, Zhou de l'est, Han**Période principale**: Shang phase finale**Structures** : aucune structure n'est décrite dans les publications.**Mobilier** : objets en terre cuite, en bronze**Bibliographie** : Anonyme, 1984 ; Guojia wenwuju éd., 1991, p. 337 ; Henan sheng wenwu ju, 2008, p. 1634.

- Xiaojiakou 小交口 (n°967)

Localité : Sanmenxia 三门峡, Henan**Localisation** : Ville de Sanmenxia, hameau de Jiaokou, au nord-est du village de Xiaojiakou**Surface (en m²)**: 2 400 000**Périodes et cultures associées**: Longshan**Période principale**: Longshan**Structures** : aucune structure n'est décrite dans les publications.**Mobilier** : objets en terre cuite**Bibliographie** : Guojia wenwuju éd., 1991, p. 342 ; Henan sheng wenwu ju, 2008, p. 1434.

- Wangduo 王塚 (n°1009)

Localité : Lingbao 灵宝, Henan

Localisation : District de Lingbao, hameau de Beipotou, au nord-est du village de Wangduo

Surface (en m²): 20 000

Périodes et cultures associées: Longshan

Période principale: Longshan

Structures : architectures de petite taille, fosses, fours de potiers

Mobilier : objets en terre cuite, en pierre

Bibliographie : Guojia wenwuju, 1991, p. 354 ; Henan sheng wenwu ju, 2008, p. 1475.

- Lizhuang 李庄 (n°1077)

Localité : Zhecheng 柘城, Henan

Localisation : District de Zhecheng, hameau de Shenqiao, au nord du village de Lizhuang

Surface (en m²): 30 000

Périodes et cultures associées: Longshan, Erlitou Xiaqiyan, Shang

Période principale: Longshan

Structures : architectures de petite taille, fosses, fosses sacrificielles, tombes, fours de potiers

Mobilier : objets en terre cuite, en os, en coquillage, os de faune

Bibliographie : Guojia wenwuju éd., 1991, p. 384 ; Henan sheng wenwu ju, 2008, p. 1674.

- Mengzhuang 孟庄 (n°1084)

Localité : Zhecheng 柘城, Henan

Localisation : District de Zhecheng, hameau de Gangwang, au nord du village de Mengzhuang

Surface (en m²): 30 000

Périodes et cultures associées: Shang phase initiale, Shang phase moyenne

Période principale: Shang phase moyenne

Structures : architecture de grande taille, architectures de petite taille, fosses, fours de potiers

Mobilier : objets en terre cuite, en bronze, en os, semelles de chaussures en fibres végétales, os de faune, os oraculaires

Bibliographie : Zhongguo shehui kexueyuan kaogu yanjiusuo Henan di er dui, 1981b ; Zhongguo shehui kexueyuan kaogu yanjiusuo Henan yidui, 1982 ; Guojia wenwuju éd., 1991, p. 385 ; Henan sheng wenwu ju, 2008, p. 1675.

- Zhoulougang 周龙岗 (n°1092)

Localité : Suixian 睢县, Henan

Localisation : District de Suixian, hameau de Liaodi, à l'est du village de Zhoulougang

Surface (en m²): 60 000

Périodes et cultures associées: Longshan, Erlitou Xiaqiyan, Shang phase initiale, Shang phase finale

Période principale: Shang phase initiale

Structures : fosses, fours de potiers

Mobilier : objets en terre cuite, en pierre, en os, en coquillage

Bibliographie : Zhongguo shehui kexueyuan kaogu yanjiusuo Henan di er dui, 1981b ; Guojia wenwuju éd., 1991, p. 392 ; Zhengzhou daxue lishi xueyuan kaoguxi, 2005 ; Henan sheng wenwu ju, 2008, p. 1697-1698.

- Weizhuang 魏庄 (n°1102)

Localité : Xiayi 夏邑, Henan

Localisation : District de Xiayi, hameau de Matou, au nord du village de Weizhuang, sur une hauteur (4m)

Surface (en m²): 2 500

Périodes et cultures associées: Longshan, Erlitou Yueshi, Shang

Période principale: Longshan

Structures : architectures de petite taille, fours de potiers

Mobilier : objets en terre cuite, en pierre, en os, en coquillage

Bibliographie : Guojia wenwuju éd., 1991, p. 398 ; Henan sheng wenwu ju, 2008, p. 1716.

- Heigudui 黑堎堆 (n°1105)

Localité : Yongcheng 永城, Henan

Localisation : District de Yongcheng, hameau de Longgang, au nord du village de Wanglou, sur la hauteur de Heihuidui ou Heigudui (1.5m)

Surface (en m²): 2 800

Périodes et cultures associées: Longshan

Période principale: Longshan

Structures : architectures de petite taille, fosses, tombes, fours de potiers

Mobilier : objets en terre cuite, en pierre, en os, en coquillage

Bibliographie : Zhongguo shehui kexueyuan kaogu yanjiusuo Henan di er dui, 1981b ; Guojia wenwu ju éd., 1991, p. 401 ; Henan sheng wenwu ju, 2008, p. 1723.

- Fangcheng 方城 (n°1136)

Localité : Taikang 太康, Henan

Localisation : District de Taikang, hameau de Wangji, village de Fangcheng, sur une hauteur

Surface (en m²): 500 000

Périodes et cultures associées: Peilingang, Yangshao, Longshan, Erlitou, Shang période finale, Zhou de l'ouest, Zhou de l'est, Han

Période principale: Erlitou

Structures : enceinte, architectures de petite taille, fosses, fours de potiers

Mobilier : objets en terre cuite, en pierre

Bibliographie : Guojia wenwu ju éd., 1991, p. 416 ; Henan sheng wenwu ju, 2008, p. 1772.

- Fengtang 冯塘 (n°1164)

Localité : Huaiyang 淮阳, Henan

Localisation : District de Huaiyang, hameau de Fengtang, à l'est du village de Fengtang

Surface (en m²): 400

Périodes et cultures associées: Shang phase finale

Période principale: Shang phase finale

Structures : tombes

Mobilier : objets en terre cuite, en bronze, en jade

Bibliographie : Huaiyang xian bowuguan, 1989, p. 94-96 ; Guojia wenwu ju éd., 1991, p. 419 ; Henan sheng wenwu ju, 2008, p. 1780.

- Gutouzhong 骨头冢 (n°1216)

Localité : Xiangcheng 襄城, Henan

Localisation : District de Xiangcheng, hameau de Laocheng, à l'est du village de Gutouzhong

Surface (en m²): 7 200

Périodes et cultures associées: Longshan, Erlitou, Shang, Zhou de l'ouest, Zhou de l'est

Période principale: Longshan

Structures : architectures de petite taille, fosses, fours de potiers

Mobilier : objets en terre cuite

Bibliographie : Guojia wenwu ju éd., 1991, p. 437 ; Henan sheng wenwu ju, 2008, p. 1836.

- Dawangzhuang 大王庄 (n°1271)

Localité : Suiping 遂平, Henan

Localisation : District de Suiping, hameau de Changzhuang, à l'est de Dawangzhuang

Surface (en m²): 70 000

Périodes et cultures associées: Shang

Période principale: Shang

Structures : fosses, fours de potiers

Mobilier : objets en terre cuite

Bibliographie : Guojia wenwu ju éd., 1991, p. 449 ; Henan sheng wenwu ju, 2008, p. 2053.

- Lucun 芦村 (n°1290)

Localité : Shangcai 上蔡, Henan

Localisation : District de Shangcai, hameau de Hedian, à l'est du village de Lucun

Surface (en m²): 10 000

Périodes et cultures associées: Longshan, Royaumes Combattants

Période principale: Longshan

Structures : fours de potiers

Mobilier : objets en terre cuite, bois de cervidés

Bibliographie : Guojia wenwu ju éd., 1991, p. 453 ; Henan sheng wenwu ju, 2008, p. 2063.

- Liubeitai 刘备台 (n°1377)

Localité : Runan 汝南, Henan

Localisation : District de Runan, hameau de Hexiao, au sud-est de Lixiaozhuang, sur la hauteur de Liubeitai (4.5m)

Surface (en m²): 67 000

Périodes et cultures associées: Longshan

Période principale: Longshan

Structures : fosses, fours de potiers

Mobilier : objets en terre cuite, en pierre

Bibliographie : Guojia wenwu ju éd., 1991, p. 470 ; Henan sheng wenwu ju, 2008, p. 2115.

- Tiantangsi 天堂寺 (n°1378)

Localité : Runan 汝南, Henan

Localisation : District de Runan, hameau de Yudian, au nord du village de Tiantangsi, sur une hauteur (1.5 - 8.4 m)

Surface (en m²): 50 000

Périodes et cultures associées: Yangshao, Qujialing, Longshan

Période principale: Longshan

Structures : fosses, fours de potiers

Mobilier : objets en terre cuite, en pierre, en os, en coquillage, bois de cervidés

Bibliographie : Guojia wenwu ju éd., 1991, p. 470 ; Henan sheng wenwu ju, 2008, p. 2115.

- Sihouwang 寺后王 (n°1384)

Localité : Runan 汝南, Henan

Localisation : District de Runan, hameau de Shetun, au sud-ouest du village de Sihouwang

Surface (en m²): 7 600

Périodes et cultures associées: Longshan

Période principale: Longshan

Structures : tombes, fours de potiers

Mobilier : objets en terre cuite, en pierre

Bibliographie : Guojia wenwu ju éd., 1991, p. 471 ; Henan sheng wenwu ju, 2008, p. 2116.

- Pengfan 彭贩 (n°1429)

Localité : Luoshan 罗山, Henan

Localisation : District de Luoshan, hameau de Mangzhang, village de Lutang, Pengfan

Surface (en m²): 4 000

Périodes et cultures associées: Longshan

Période principale: Longshan

Structures : architectures de petite taille, fours de potiers

Mobilier : objets en terre cuite, en pierre

Bibliographie : Guojia wenwu ju éd., 1991, p. 479 ; Henan sheng wenwu ju, 2008, p. 2155.

- Damiaochong 大庙冲 (n°1581)

Localité : Xinxian 新县, Henan

Localisation : District de Xinxian, hameau de Balifan, village de Damiaochong ouest

Surface (en m²): 4 000

Périodes et cultures associées: Shang, Zhou de l'ouest, Zhou de l'est

Période principale: Shang

Structures : fosses, fours de potiers

Mobilier : objets en terre cuite

Bibliographie : Guojia wenwu ju éd., 1991, p. 508 ; Henan sheng wenwu ju, 2008, p. 2220.

- Gucheng 古城 (n°1613)

Localité : Gushi 固始, Henan

Localisation : District de Gushi, hameau de Xuji, au sud-est du village de Gucheng

Surface (en m²): 108 000

Périodes et cultures associées: Shang, Zhou de l'ouest, Zhou de l'est

Période principale: Shang

Structures : atelier de bronzier

Mobilier : objets en terre cuite, en bronze, en pierre, en os, os de faune

Bibliographie : Guojia wenwuju éd., 1991, p. 520 ; Henan sheng wenwu ju, 2008, p. 2249.

- Xiawanggang 下王岗 (n°1633)

Localité : Xichuan 淅川, Henan

Localisation : District de Xichuan, hameau de Chengwan, village de Xiawanggang

Surface (en m²): 6 000

Périodes et cultures associées: Yangshao, Qujialing, Longshan, Erlitou, Erlitou phase 1, Erlitou phase 2, Erlitou phase 3, Zhou de l'ouest

Période principale: Erlitou

Structures : architectures de petite taille, fosses, foyers, tombes, fours de potiers

Mobilier : objets en terre cuite, grès (« proto-porcelaines »), en pierre, en os, en coquillages

Bibliographie : Henan sheng bowuguan, 1972 ; Henan sheng wenwu yanjiusuo et Changjiang liuyu guihua bangongshi kaogudui Henan fendui, 1989 ; Guojia wenwuju éd., 1991, p. 553 ; Henan sheng wenwu ju, 2008, p. 1937 ; Zhongguo shehui kexueyuan kaogu yanjiusuo Shanxi dui et Henan sheng Nanyang shi wenwuju 2009 ; Zhongguo shehui kexueyuan kaogu yanjiusuo Shanxi dui, 2010.

- Houzhaizimao 后寨子峁 (n°1666)

Localité : Wubao 吴堡, Shaanxi

Localisation : District de Wubao, hameau de Xinjiagou, à 400m au nord-ouest du village de Lijiahe, sur la hauteur de Houzhaizimao

Surface (en m²): 210 000

Périodes et cultures associées: Miaodigou phase 2, Longshan phase initiale

Période principale: Longshan phase initiale

Structures : enceinte en pierre, architectures de petite taille (*yaodong*), fosses, fossés, foyers, routes, fours de potiers

Mobilier : objets en terre cuite, en pierre, en os

Bibliographie : Guojia wenwuju, 2006b, p. 84-88.

- Dengdi 邓底 (n°1671)

Localité : Yongnian 永年, Henan

Localisation : District de Yongnian, à 1000m au sud-ouest du village de Dengdi, sur une hauteur

Surface (en m²): 10 000

Périodes et cultures associées: Longshan, Shang phase finale, Royaumes Combattants

Période principale: Shang phase finale

Structures : architectures de petite taille, fosses, fossés, foyers, routes, tombes, fours de potiers, puits

Mobilier : objets en terre cuite, en pierre, en os, bois de cervidés

Bibliographie : Guojia wenwuju, 2009, p. 47-53.

- Nanheya 南河崖 (n°1676)

Localité : Guangrao 广饶, Shandong

Localisation : District de Guangrao, Guangbei nongcheng, village de Nanheya. 61 ateliers de production de sel

Surface (en m²): 25 000 000 (*nombreux petits sites répartis sur le littoral*).

Périodes et cultures associées: Shang phase finale, Zhou de l'ouest, Zhou de l'est

Période principale: Shang phase finale

Structures : architectures de petite taille, fosses, foyers, ateliers de production de sel

Mobilier : objets en terre cuite, en pierre

Bibliographie : Zhongguo wenwubao she, 2009, p. 151-153 ; Shandong daxue kaoguxi, Shandong sheng wenwu kaogu yanjiusuo et Dongying shi lishi bowuguan, 2010 ; Song Yanpo, Wang Qing et Ma Tiancheng, 2010; Li Huidong, 2012.

- Kexingzhuang 客省庄 (n°1701)

Localité : Chang'an 长安, Shaanxi

Localisation : Ville de Xi'an, district de Chang'an, hameau de Mawang, à 20m à l'est du village de Kexingzhuang, sur la terrasse de la rive ouest de la rivière Feng

Surface (en m²): différentes fouilles ont été menées autour du village de Kexingzhuang, mais la surface totale du site ou des fouilles n'est pas précisée dans les publications.

Périodes et cultures associées: Yangshao, Longshan phase finale Kexingzhuang phase 2, Zhou de l'ouest, Zhou de l'est

Période principale: Longshan phase finale Kexingzhuang phase 2

Structures : architectures de grande taille, architectures de petite taille, fosses, tombes

Mobilier : objets en terre cuite, en pierre, os de faune, coquillages, cauris, os humains, os oraculaires

Bibliographie : Su Bingqi et Wu Ruzuo, 1956 ; Zhongguo shehui kexueyuan kaogu yanjiusuo, 1962 ; Zhongguo shehui kexueyuan kaogu yanjiusuo Fengxi fajuedui, 1981 ; Zhongguo shehui kexueyuan kaogu yanjiusuo Fengxi fajuedui, 1987 ; Shaanxi sheng kaogu yanjiusuo, 1995 ; Guojia wenwuju éd., 1998, p. 94, 98.

- Huayuan 花园 (n°1703)

Localité : Chang'an 长安, Shaanxi

Localisation : Ville de Xi'an, district de Chang'an, hameau de Doumen, à l'ouest du village de Huayuan

Surface (en m²): 40 000

Périodes et cultures associées: Longshan phase finale Kexingzhuang phase 2, Zhou de l'ouest

Période principale: Longshan phase finale Kexingzhuang phase 2

Structures : architectures de grande taille, architectures de petite taille, fosses, tombes

Mobilier : objets en terre cuite, en bronze, en pierre, en os, os de faune, os oraculaires, inscriptions sur os d'animaux

Bibliographie : Li Xueqin, 1986 ; Zheng Hongchun et Mu Haiting, 1988 ; Zheng Hongchun, 1988 ; Guojia wenwuju éd., 1998, p. 96, 99.

- Huaizhenfang 怀珍坊 (n°1744)

Localité : Lantian 蓝田, Shaanxi

Localisation : Ville de Xi'an, district de Lantian, hameau de Mengcun, du côté sud du village de Huaizhenfang

Surface (en m²): 50 000

Périodes et cultures associées: Erlitou, Shang phase finale

Période principale: Shang phase finale

Structures : fosses, tombes, ateliers de bronzier

Mobilier : objets en terre cuite, en bronze, en pierre, en os, os oraculaires

Bibliographie : Guojia wenwuju, 1998, p. 123.

- Hejiagou 贺家沟 (n°1781)

Localité : Tongchuan 铜川, Shaanxi

Localisation : Ville de Tongchuan, hameau de Xiaojiabao, à 50m au nord du village de Hejiagou

Surface (en m²): 1 500

Périodes et cultures associées: Longshan

Période principale: Longshan

Structures : architectures de petite taille, fosses, foyers, fours de potiers

Mobilier : objets en terre cuite

Bibliographie : Guojia wenwuju éd., 1998, p. 167.

- Shuigou 水沟 (n°1895)

Localité : Fengxiang 凤翔, Shaanxi

Localisation : Ville de Baoji, district de Fengxiang, hameau de Meiganqiao, à 100m à l'est du village de Shuigou

Surface (en m²): 250 000

Périodes et cultures associées: Yangshao, Longshan, Shang phase finale, Zhou de l'ouest, Zhou de l'est

Période principale: Shang phase finale

Structures : enceinte, architectures de grande taille, architectures de petite taille, fosses, fours de potiers

Mobilier : objets en terre cuite, en pierre, en os

Bibliographie : Zhao Congcang et Song Xinchao, 1986 ; Guojia wenwuju, 1998, p. 228-229 ; Nianjian, 2010, p. 421.

- Xihegou 西河沟 (n°1924)

Localité : Qianyang 千阳, Shaanxi**Localisation :** Ville de Baoji, district de Qianyang, hameau de Chengguan, à 100m au nord-ouest du village de Xihegou**Surface (en m²):** 20 000**Périodes et cultures associées:** Longshan**Période principale:** Longshan**Structures :** fosses, fours de potiers**Mobilier :** objets en terre cuite**Bibliographie :** Guojia wenwuju éd., 1998, p. 247.

- Baihe 白河 (n°1943)

Localité : Longxian 陇县, Shaanxi**Localisation :** Ville de Baoji, district de Longxian, hameau de Duyang, village de Sanjiaodian, à 600m à l'est du village de Baijiahe**Surface (en m²):** 15 000**Périodes et cultures associées:** Longshan**Période principale:** Longshan**Structures :** fours de potiers**Mobilier :** objets en terre cuite**Bibliographie :** Guojia wenwuju éd., 1998, p. 257.

- Shijiayuan 史家塬 (n°1968)

Localité : Linyou 麟游, Shaanxi**Localisation :** Ville de Baoji, district de Linyou, hameau de Jiuchenggong, village de Zhentou, au sud du village de Shijiayuan**Surface (en m²):** 80 000**Périodes et cultures associées:** Longshan, Shang phase finale Pré-Zhou, Zhou de l'ouest**Période principale:** Shang phase finale Pré-Zhou**Structures :** fosses, fosses sacrificielles, fours de potiers**Mobilier :** objets en terre cuite, en bronze, en pierre, en os**Bibliographie :** Wang Linchang et Yin Shenping, 1988 ; Guojia wenwuju éd., 1998, p. 267 ; Beijing daxue kaogu wenboyan, 2004.

- Shuang'an 双庵 (n°1979)

Localité : Qishan 岐山, Shaanxi**Localisation :** Ville de Baoji, district de Qishan, hameau de Jingdang, village de Shuang'an**Surface (en m²):** 250 000**Périodes et cultures associées:** Longshan phase finale Kexingzhuang phase 2, Zhou de l'ouest**Période principale:** Longshan phase finale Kexingzhuang phase 2**Structures :** architectures de grande taille, architectures de petite taille, fosses, fosses sacrificielles, tombes, fours de potiers**Mobilier :** objets en terre cuite, en bronze, en pierre, en os, os de faune, os oraculaires**Bibliographie :** Shaanxi kaogu suo Weishui dui, 1960 ; Xi'an Banpo bowuguan, 1983 ; Ji Leping, 1986 ; Guojia wenwuju éd., 1998, p. 280 ; Zhouyuan kaogudui, 2005.

- Jingdang 京当 (n°2005)

Localité : Qishan 岐山, Shaanxi**Localisation :** Ville de Baoji, district de Qishan, hameau de Jingdang, au sud du village de Jingdang**Surface (en m²):** 60 000**Périodes et cultures associées:** Shang phase finale «pré-Zhou», Zhou de l'ouest**Période principale:** Shang phase finale «pré-Zhou»**Structures :** fosses, fosses sacrificielles, tombes, fours de potiers**Mobilier :** objets en terre cuite, en bronze**Bibliographie :** Guojia wenwuju éd., 1998, p. 283.

- Yijiaobao 益家堡 (n°2010)

Localité : Fufeng 扶风, Shaanxi

Localisation : Ville de Baoji, district de Fufeng, hameau de Chengguan, à 150m au sud-ouest du village de Yijiabao

Surface (en m²): 250 000

Périodes et cultures associées: Yangshao, Longshan, Erlitou, Shang phase finale

Période principale: Shang phase finale

Structures : architectures de petite taille, fosses, tombes, fours de potiers

Mobilier : objets en terre cuite, en pierre

Bibliographie : Beijing daxue kaoguxi, 1993 ; Guojia wenwuju éd., 1998, p. 298.

- Longti 龙蹄 (n°2022)

Localité : Fufeng 扶风, Shaanxi

Localisation : Ville de Baoji, district de Fufeng, hameau de Wujing, à 100m au sud du village de Longti

Surface (en m²): 30 000

Périodes et cultures associées: Longshan, Han

Période principale: Longshan

Structures : fosses, fours de potiers

Mobilier : objets en terre cuite

Bibliographie : Guojia wenwuju éd., 1998, p. 301.

- Xiakang 下康 (n°2030)

Localité : Fufeng 扶风, Shaanxi

Localisation : Ville de Baoji, district de Fufeng, hameau de Famen, à 100m au sud-ouest du village de Xiakang

Surface (en m²): 10 000

Périodes et cultures associées: Longshan, Erlitou, Shang phase initiale, Zhou de l'ouest

Période principale: Erlitou

Structures : fosses, fosses de sacrificielles, tombes, fours de potiers, ateliers de travail de la pierre, atelier de production de chaux / plâtre

Mobilier : objets en terre cuite, pièces de harnachement de chevaux (Shang phase finale)

Bibliographie : Guojia wenwuju, 1998, p. 302 ; Zhouyuan kaogudui, 2005 ; Nianjian, 2011, p. 424-425.

- Beilü 北吕 (n°2034)

Localité : Fufeng 扶风, Shaanxi

Localisation : Ville de Baoji, district de Fufeng, hameau de Shangsong, à 100m au nord du village de Beilü

Surface (en m²): 50 000

Périodes et cultures associées: Shang phase initiale, Shang phase finale «pré-Zhou», Zhou de l'ouest

Période principale: Shang phase finale «pré-Zhou»

Structures : tombes, fours de potiers

Mobilier : objets en terre cuite, en bronze, en pierre, en jade

Bibliographie : Fufeng xian bowuguan, 1984 ; Guojia wenwuju éd., 1998, p. 302.

- Guojiawan 郭家湾 (n°2050)

Localité : Fengxian 凤县, Shaanxi

Localisation : Ville de Baoji, district de Fengxian, hameau de Longkou, village de Guojiawan, sur deux hauteurs

Surface (en m²): 69 000

Périodes et cultures associées: Yangshao, Shang phase finale, Zhou de l'ouest

Période principale: Shang phase finale

Structures : architectures de petite taille, fosses, tombes, fours de potiers

Mobilier : objets en terre cuite, en pierre, en os, os oraculaires

Bibliographie : Shaanxi sheng wenwu guanli weiyuanhui, 1956 ; Guojia wenwuju éd., 1998, p. 342.

- Zhumazui 朱马咀 (n°2057)

Localité : Liquan 礼泉, Shaanxi

Localisation : Ville de Xianyang, district de Liquan, hameau de Beipai, à 200m au nord du village de Zhumazui

Surface (en m²): 100 000

Périodes et cultures associées: Shang phase moyenne, Zhou de l'ouest

Période principale: Shang phase moyenne

Structures : architectures de petite taille, fosses sacrificielles

Mobilier : objets en terre cuite, en bronze, en pierre

Bibliographie : Qiu Weidao et Sun Dongwei, 1980 ; Guojia wenwuju éd., 1998, p. 374.

- Chengjiachuan 程家川 (n°2077)

Localité : Binxian 彬县, Shaanxi

Localisation : Ville de Xianyang, district de Binxian, hameau de Xiangmiao, à 1km au sud-est du village de Chengjiachuan

Surface (en m²): 36 000

Périodes et cultures associées: Longshan

Période principale: Longshan

Structures : architectures de petite taille, fours de potiers

Mobilier : objets en terre cuite

Bibliographie : Guojia wenwuju éd., 1998, p. 393.

- Huaijiazui 槐家咀 (n°2092)

Localité : Changwu 长武, Shaanxi

Localisation : Ville de Xianyang, district de Changwu, hameau de Dizhang, village de Chengliang, à 50m à l'ouest du village de Chengjia, Huaijiazui

Surface (en m²): 30 000

Périodes et cultures associées: Longshan

Période principale: Longshan

Structures : architectures de petite taille, fours de potiers

Mobilier : objets en terre cuite, en pierre

Bibliographie : Guojia wenwuju éd., 1998, p. 405-406.

- Zhujiagou 朱家沟 (n°2093)

Localité : Changwu 长武, Shaanxi

Localisation : Ville de Xianyang, district de Changwu, hameau de Dizhang, à 500m au sud-est du village de Zhujiagou

Surface (en m²): 20 000

Périodes et cultures associées: Longshan

Période principale: Longshan

Structures : architectures de petite taille, fours de potiers

Mobilier : objets en terre cuite

Bibliographie : Guojia wenwuju éd., 1998, p. 406.

- Goubei 沟北 (n°2101)

Localité : Changwu 长武, Shaanxi

Localisation : Ville de Xianyang, district de Changwu, hameau de Hongjia, à 200m à l'est du village de Goubei

Surface (en m²): 140 000

Périodes et cultures associées: Longshan

Période principale: Longshan

Structures : architectures de petite taille, fosses, fours de potiers

Mobilier : objets en terre cuite, en pierre

Bibliographie : Guojia wenwuju éd., 1998, p. 406.

- Tuwashan 兔娃山 (n°2116)

Localité : Changwu 长武, Shaanxi

Localisation : Ville de Xianyang, district de Changwu, hameau de Mazhai, à 1km au nord-ouest du village de Xifuzhi, Tuwashan

Surface (en m²): 22 500

Périodes et cultures associées: Longshan

Période principale: Longshan

Structures : fosses, fours de potiers

Mobilier : objets en terre cuite

Bibliographie : Guojia wenwuju éd., 1998, p. 407.

- Siyuancun 寺院村 (n°2117)

Localité : Changwu 长武, Shaanxi

Localisation : Ville de Xianyang, district de Changwu, hameau de Dizhang, à 300m au sud-est du village de Nanyu, village de Siyuan

Surface (en m²): 20 000

Périodes et cultures associées: Longshan, Zhou de l'ouest

Période principale: Longshan

Structures : architectures de petite taille, fosses, tombes, fours de potiers

Mobilier : objets en terre cuite

Bibliographie : Guojia wenwuju éd., 1998, p. 407.

- Sunjia 孙家 (n°2130)

Localité : Xunyi 旬邑, Shaanxi

Localisation : Ville de Xianyang, district de Xunyi, hameau de Yuandi, à 500m à l'est du village de Sunjia

Surface (en m²): 160 000

Périodes et cultures associées: Shang phase finale, Qin, Han

Période principale: Shang phase finale

Structures : fossés

Mobilier : objets en terre cuite

Bibliographie : Guojia wenwuju éd., 1998, p. 414.

- Xiaqiyuan 下七垣 (n°2151)

Localité : Cixian 磁县, Hebei

Localisation : District de Cixian, à 17,5 km au sud-ouest de la ville de Cixian, sur la rive nord de la rivière Zhang, village de Xiaqiyuan, sur une hauteur

Surface (en m²): 20 000

Périodes et cultures associées: Erlitou Xiaqiyuan, Shang phase initiale, Shang phase moyenne, Shang phase finale, Royaumes Combattants

Période principale: Erlitou Xiaqiyuan

Structures : architectures de petite taille, fosses, fosses sacrificielles, fossés, tombes, fours de potiers

Mobilier : objets en terre cuite, pointes de flèche en bronze, en pierre, en os, en coquillage, os de faune, bois de cervidés, os oraculaires

Bibliographie : Hebei sheng wenwu guanli chu, 1979 ; Zhang Lizhu, 2003, p. 245.

- Zhaojialai 赵家来 (n°2163)

Localité : Wugong 武功, Shaanxi

Localisation : District de Wugong, hameau de Guanyintang, village de Zhaojiaya, Zhaojialai, sur une hauteur de la deuxième terrasse de la rive est de la rivière Qishui

Surface (en m²): 180 000

Périodes et cultures associées: Miaodigou, Longshan phase finale Kexingzhuang phase 2, Zhou de l'ouest

Période principale: Longshan phase finale Kexingzhuang phase 2

Structures : architectures de petite taille, fosses, tombes, fours de potiers

Mobilier : objets en terre cuite

Bibliographie : Zhongguo shehui kexueyuan kaogu yanjiusuo Wugong fajuedui, 1983 ; Zhongguo shehui kexueyuan kaogu yanjiusuo éd., 1988b ; Liang Xingpeng et Li Sen, 1991 ; Guojia wenwuju éd., 1998, p. 475.

- Shijia 史家 (n°2167)

Localité : Wugong 武功, Shaanxi

Localisation : District de Wugong, hameau de Beiyong, à 100m au nord du village de Shijia laobao, sur une hauteur de la deuxième terrasse de la rivière Wei

Surface (en m²): 3 500 000

Périodes et cultures associées: Yangshao, Longshan phase finale Kexingzhuang phase 2

Période principale: Longshan phase finale Kexingzhuang phase 2

Structures : architectures de petite taille, fosses

Mobilier : objets en terre cuite, os de faune, bois de cervidés

Bibliographie : Guojia wenwuju éd., 1998, p. 476.

- Beiliu 北刘 (n°2198)

Localité : Linwei 临渭, Shaanxi

Localisation : District de Linwei, hameau de Hexi, à 180m au sud-ouest du village de Beiliu, sur une hauteur de la deuxième terrasse au confluent de deux affluents de la rivière You

Surface (en m²): 80 000

Périodes et cultures associées: Yangshao, Miaodigou, Longshan Laoguantai

Période principale: Longshan Laoguantai

Structures : architectures de petite taille, fosses, fossés, foyers, tombes, ateliers de bronzier

Mobilier : objets en terre cuite, en bronze (néolithique), en pierre, en os

Bibliographie : Xi'an Banpo bowuguan, 1982 ; Xi'an Banpo bowuguan, Weinan shi bowuguan et Shaanxi sheng kaogu yanjiusuo, 1986 ; Guojia wenwuju éd., 1998, p. 490.

- Zijing 紫荆 (n°2321)

Localité : Shangzhou 商州, Shaanxi

Localisation : Ville de Shangzhou, hameau de Sanxian, à 50m au sud du village de Zijin, sur une hauteur de la deuxième terrasse de la rive sud de la rivière Danjiang

Surface (en m²): 100 000

Périodes et cultures associées: Yangshao, Longshan, Erlitou phase finale, Zhou de l'ouest

Période principale: Longshan

Structures : fosses, tombes, fours de potiers

Mobilier : objets en terre cuite, en pierre, en os, en coquillage, os de faune, bois de cervidés

Bibliographie : Guojia wenwuju éd., 1998, p. 1167.

- Pengjiazhuang 彭家庄 (n°2369)

Localité : Jinan 济南, Shandong

Localisation : District de Huaiyin, hameau de Dangjiazhuang, à 50m à l'ouest du village de Pengjiazhuang

Surface (en m²): 520 000

Périodes et cultures associées: Erlitou Yueshi, Royaumes Combattants, Han

Période principale: Erlitou Yueshi

Structures : architectures de petite taille, fosses, tombes, fours de potiers

Mobilier : objets en terre cuite

Bibliographie : Nianjian, 2010, p. 238-239 ; Guojia wenwuju éd., 2007a, p. 1 ; Wu Wenwan, Hao Daohua et Jin Guiyun, 2010.

- Jiawangdun 甲旺墩 (n°2553)

Localité : Jiaonan 胶南, Shandong

Localisation : Ville de Jiaonan, hameau de Haiqing, à 300m au nord-est du village de Jiawangdun

Surface (en m²): 30 000

Périodes et cultures associées: Longshan

Période principale: Longshan

Structures : *information manquante*

Mobilier : objets en terre cuite, en pierre

Bibliographie : Guojia wenwuju, 2007a, p. 110.

- Zhaopu 赵铺 (n°2824)

Localité : Qingzhou 青州, Shandong

Localisation : Ville de Qingzhou, hameau de Koubu, à 50m à l'est du village de Zhaopu

Surface (en m²): 30 000

Périodes et cultures associées: Longshan, Shang phase finale, Zhou de l'ouest phase initiale, Zhou de l'est

Période principale: Shang phase finale

Structures : architectures de petite taille, fosses, ateliers de production de sel

Mobilier : objets en terre cuite, en pierre

Bibliographie : Zhang Xuehai, 1989, p. 183-201 ; Guojia wenwuju éd., 2007a, p. 289.

- Jiecun 解村 (n°3003)

Localité : Lincheng 临城, Hebei**Localisation** : District de Lincheng, hameau de Lincheng, à 500m à l'est du village de Jiecun, sur une hauteur de la rive sur de la rivière de Zhihe**Surface (en m²)**: 25 000**Périodes et cultures associées**: Yangshao, Hougang phase 1, Erlitou Xiaqiyuan, Shang, Royaumes Combattants, Han**Période principale**: Erlitou Xiaqiyuan**Structures** : architectures de petite taille, fosses, fossés, tombes, fours de potiers**Mobilier** : objets en terre cuite, en pierre, en os**Bibliographie** : Gao Jiangqiang et al., 1992 ; Zhongguo wenwubao she, 2010, p. 10-11 ; Nianjian, 2011, p. 142-143 ; Hebei sheng wenwu yanjiusuo et Duan Hongzhen, 2011, p. 13.

- Runlou 润楼 (n°3011)

Localité : Zhengyang 正阳, Henan**Localisation** : Ville de Zhengzhou, district Zhengyang, hameau de Fuzhai, village de Fuzhai, au nord du village de Runlou**Surface (en m²)**: 1 500 000**Périodes et cultures associées**: Shang phase finale**Période principale**: Shang phase finale**Structures** : architectures de petite taille, fosses, tombes, fours de potiers**Mobilier** : objets en terre cuite, en bronze, en pierre, en os, en jade**Bibliographie** : Guojia wenwu éd., 2010, p. 44-48.

- Yaowangcheng 尧王城 (n°3434)

Localité : Rizhao 日照, Shandong**Localisation** : Ville de Rizhao, district de Donggang, hameau de Gaoxing, entre les villages de Anjia Yaowangcheng et Nanxinzhuang**Surface (en m²)**: 520 000**Périodes et cultures associées**: Dawenkou, Longshan phase initiale, Longshan phase moyenne, Longshan phase finale, Shang, Zhou de l'ouest, Han**Période principale**: Longshan**Structures** : enceinte, architectures de petite taille, fosses, tombes**Mobilier** : objets en terre cuite, en cuivre, en pierre, en os, en jade, ivoire d'éléphant**Bibliographie** : Linyi diqu wenwu guanli weiyuanhui et Rizhao xian tushuguan, 1985 ; Rizhao shi tushuguan et Linyi diqu wenguanhui, 1986 ; Guojia wenwu éd., 1998, p. 618-619 ; Luan Fengshi, 2006 ; Luan Fengshi 2011.

- Beimiaoia 北苗家 (n°3472)

Localité : Rizhao 日照, Shandong**Localisation** : Ville de Rizhao, district de Donggang, rue de Qinlou, à 80m au sud du village de Beimiaoia**Surface (en m²)**: 7 000**Périodes et cultures associées**: Shang, Zhou de l'ouest**Période principale**: Shang**Structures** : *information manquante***Mobilier** : objets en terre cuite**Bibliographie** : Guojia wenwu éd., 2007a, p. 621.

- Dadongyang 大东阳 (n°4079)

Localité : Pingyi 平邑, Shandong**Localisation** : Ville de Linyi, district de Pingyi, hameau de Pingyi, à 100m au nord-ouest du village de Dadongyang**Surface (en m²)**: 30 000**Périodes et cultures associées**: Longshan**Période principale**: Longshan**Structures** : enceinte**Mobilier** : objets en terre cuite

Bibliographie : Shandong sheng Pingyi xian bowuguan, 2001 ; Guojia wenwuju éd., 2007a, p. 777.

- Douzhong 窦冢 (n°4190)

Localité : Yucheng 禹城, Shandong

Localisation : Ville de Dezhou, ville de Yucheng, rue de Yushi, à 500m à l'ouest du village de Douzhuang, sur la hauteur de Douzhong

Surface (en m²): 100

Périodes et cultures associées: Longshan, Shang

Période principale: Longshan

Structures : *information manquante*

Mobilier : objets en terre cuite, en pierre

Bibliographie : Guojia wenwuju éd., 2007a, p. 815.

- Houzhuang 侯庄 (n°4212)

Localité : Qihe 齐河, Shandong

Localisation : Ville de Dezhou, district de Qihe, hameau de Zhu'a, à 350m au nord-ouest du village de Houzhuang

Surface (en m²): 143

Périodes et cultures associées: Shang, Zhou de l'ouest, Han

Période principale: Shang

Structures : *information manquante*

Mobilier : objets en terre cuite

Bibliographie : Guojia wenwuju, 2007a, p. 820.

- Qianzhao 前赵 (n°4255)

Localité : Dong'a 东阿, Shandong

Localisation : Ville de Liaocheng, district de Dong'a, hameau de Tongcheng, au sud-ouest du village de Qianzhaozhuang

Surface (en m²): 53 000

Périodes et cultures associées: Longshan, Yueshi Erlitou, Shang, Zhou de l'ouest, Han

Période principale: Longshan

Structures : enceinte (mur d'enceinte pas encore confirmé), fosses, fossés, tombes

Mobilier : objets en terre cuite

Bibliographie : Guojia wenwuju éd., 2007a, p. 851 ; Dong'a xian wenwu guanlisuo, 2008.

- Sunzhai 孙寨 (n°4284)

Localité : Yangxin 阳信, Shandong

Localisation : Ville de Binzhou, district de Yangxin, hameau de Shangdiang, à 500m au sud du village de Sunzhai, site formant une hauteur

Surface (en m²): 60 000

Périodes et cultures associées: Shang, Zhou de l'ouest

Période principale: Shang

Structures : fosses, ateliers de bronzier, ateliers de travail de l'os

Mobilier : objets en terre cuite, en bronze, en pierre, en bois, en bambou

Bibliographie : Shandong Binzhou shi wenwu guanlichu et Yangxin xian wenwu guanlichu, 2002 ; Guojia wenwuju éd., 2007a, p. 864.

- Beiyong 北营 (n°4299)

Localité : Boxing 博兴, Shandong

Localisation : Ville de Binzhou, district de Boxing, hameau de Dianzi, à 500m au nord-est du village de Beiyong

Surface (en m²): 20 000

Périodes et cultures associées: Yueshi Erlitou, Shang, Zhou de l'ouest, Han

Période principale: Yueshi Erlitou

Structures : *information manquante*

Mobilier : objets en terre cuite

Bibliographie : Guojia wenwuju éd., 2007a, p. 869.

- Dongguan 董官 (n°4310)

Localité : Boxing 博兴, Shandong**Localisation** : Ville de Binzhou, district de Boxing, hameau de Dianzi, à 1.5km à l'ouest du village de Dongguan, site formant une hauteur**Surface (en m²)**: 20 000**Périodes et cultures associées**: Shang phase moyenne, Shang phase finale, Royaumes Combattants**Période principale**: Shang phase moyenne**Structures** : architectures de grande taille, architectures de petite taille, fosses, fossés, foyers**Mobilier** : objets en terre cuite, en pierre, en os**Bibliographie** : Guojia wenwuju éd., 2007a, p. 870 ; Nianjian, 2010, p. 870.

- Yanjiagou 阎家沟 (n°4477)

Localité : Taiyuan 太原, Shanxi**Localisation** : Ville de Taiyuan, district de Wanbolin, hameau de Xiaojingyu, à 1km à l'ouest du village de Yanjiagou**Surface (en m²)**: 500**Périodes et cultures associées**: Longshan Baiyan**Période principale**: Longshan Baiyan**Structures** : architectures de petite taille, fosses, fours de potiers**Mobilier** : objets en terre cuite, en os, en coquillage, os de faune**Bibliographie** : Anonyme, 1956b ; Guojia wenwuju éd., 2006a, p. 18.

- Dayaoshan 大腰山 (n°4479)

Localité : Gujiao 古交, Shanxi**Localisation** : Ville de Taiyuan, ville de Gujiao, hameau de Chakou, à 100m à l'est du village de Guantou, Dayaoshan**Surface (en m²)**: 10 000**Périodes et cultures associées**: Yangshao, Erlitou, Shang, Zhou de l'est**Période principale**: Shang**Structures** : *information manquante***Mobilier** : objets en terre cuite**Bibliographie** : Guojia wenwuju éd., 2006a, p.33.

- Tuncun nan 屯村南 (n°4501)

Localité : Gujiao 古交, Shanxi**Localisation** : Ville de Taiyuan, ville de Gujiao, rue de Tunlan, à 2.5km au sud du village de Tuncun, sur une hauteur de la rive est de la rivière Tunlan**Surface (en m²)**: 3 000**Périodes et cultures associées**: Shang, Zhou de l'ouest**Période principale**: Shang**Structures** : fosses, fours de potiers**Mobilier** : objets en terre cuite, en bronze, en pierre, os de faune**Bibliographie** : Guojia wenwuju éd., 2006a, p. 34-35.

- Nanlu 南路 (n°4513)

Localité : Yangqu 阳曲, Shanxi**Localisation** : Ville de Taiyuan, district de Yangqu, hameau de Nitun, à 50m au nord-ouest du village de Nanlu**Surface (en m²)**: 75 000**Périodes et cultures associées**: Erlitou, Shang**Période principale**: Shang**Structures** : fosses, fours de potiers**Mobilier** : objets en terre cuite**Bibliographie** : Guojia wenwuju éd., 2006a, p. 49.

- Nanfeng 南峰 (n°4583)

Localité : Xiangyuan 襄垣, Shanxi**Localisation** : Ville de Changzhi, district de Xiangyuan, hameau de Guhan, à 50m au nord du village de

Nanfeng, sur une hauteur de la rive sud de la rivière Zhang

Surface (en m²): 750 000

Périodes et cultures associées: Yangshao, Longshan Xiaoshen, Erlitou, Shang

Période principale: Longshan Xiaoshen

Structures : architectures de petite taille, fosses, tombes, fours de potiers

Mobilier : objets en terre cuite

Bibliographie : Guojia wenwuju éd. 2006a, p. 272.

- Erxiantou dong 二仙头东 (n°4606)

Localité : Tunliu 屯留, Shanxi

Localisation : Ville de Changzhi, district de Tunliu, hameau de Yuwu, à 200m au sud-est du village de Erxiantou, sur une hauteur

Surface (en m²): 150 000

Périodes et cultures associées: Longshan Xiaoshen, Erlitou, Shang

Période principale: Longshan Xiaoshen

Structures : fosses, fours de potiers

Mobilier : objets en terre cuite

Bibliographie : Guojia wenwuju éd., 2006, p. 291.

- Zhongwujing dong 中五井东 (n°4637)

Localité : Pingshun 平顺, Shanxi

Localisation : Ville de Changzhi, district de Pingshun, hameau de Zhongwujing, à 100m à l'est du village de Zhongwujing

Surface (en m²): 75 000

Périodes et cultures associées: Erlitou

Période principale: Erlitou

Structures : fosses, fours de potiers

Mobilier : objets en terre cuite

Bibliographie : Guojia wenwuju éd., 2006a, p. 303.

- Guxian 古县 (n°4649)

Localité : Licheng 黎城, Shanxi

Localisation : Ville de Changzhi, district de Licheng, hameau de Lihou, à 200m au sud du village de Guxian

Surface (en m²): 150 000

Périodes et cultures associées: Erlitou

Période principale: Erlitou

Structures : fosses, fours de potiers

Mobilier : objets en terre cuite

Bibliographie : Guojia wenwuju éd., 2006a, p. 321.

- Gexuantou 圪旋头 (n°4710)

Localité : Qinyuan 沁源, Shanxi

Localisation : Ville de Changzhi, district de Qinyuan, hameau de Wangtao, à 1km au sud du village de Gexuantou, site en grotte

Surface (en m²): *information manquante*

Périodes et cultures associées: Longshan Xiaoshen

Période principale: Longshan Xiaoshen

Structures : *site en grotte, aucune structure n'est décrite dans les publications.*

Mobilier : objets en terre cuite

Bibliographie : Nianjian, 1989, p. 130 ; Guojia wenwuju, 2006a, p. 403.

- Baliping 八里坪 (n°4730)

Localité : Qinshui 沁水, Shanxi

Localisation : Ville de Jincheng, district de Qinshui, hameau de Zhengzhuang, à 500m à l'est du village de Bali, Baliping, sur une hauteur

Surface (en m²): 4 000 000

Périodes et cultures associées: Longshan Xiaoshen

Période principale: Longshan Xiaoshen
Structures : architectures de petite taille, fosses, tombes
Mobilier : objets en terre cuite
Bibliographie : Guojia wenwuju éd., 2006a, p. 481.

- Beipo 北坡 (n°4732)
Localité : Qinshui 沁水, Shanxi
Localisation : Ville de Jincheng, district de Qinshui, hameau de Longgang, à 500m au nord du village de Xingyu, Beipo, sur une hauteur
Surface (en m²): 6 000
Périodes et cultures associées: Longshan Xiaoshen
Période principale: Longshan Xiaoshen
Structures : architectures de petite taille, fosses, foyers, fours de potiers
Mobilier : objets en terre cuite
Bibliographie : Guojia wenwuju éd., 2006a, p. 481.

- Xiadingli 下丁里 (n°4764)
Localité : Jinzhong 晋中, Shanxi
Localisation : Ville de Jinzhong, district de Yuci, hameau de Dongyang, à 100m au sud-ouest du village de Xiadingli, sur une hauteur
Surface (en m²): 40 000
Périodes et cultures associées: Erlitou Dongtaibao
Période principale: Erlitou Dongtaibao
Structures : fours de potiers
Mobilier : objets en terre cuite
Bibliographie : Guojia wenwuju éd., 2006a, p. 694.

- Baiyan 白燕 (n°4818)
Localité : Taigu 太谷, Shanxi
Localisation : Ville de Jinzhong, district de Taigu, hameau de Xiaobai, au sud-est du village de Baiyan, sur une hauteur
Surface (en m²): 350 000
Périodes et cultures associées: Yangshao, Miaodigou, Longshan Baiyan, Erlitou Dongtaibao, Shang phase initiale, Zhou de l'ouest
Période principale: Longshan Baiyan
Structures : architectures de petite taille, fosses, fossés, tombes, fours de potiers
Mobilier : objets en terre cuite
Bibliographie : Jinzhong kaogudui, 1984 ; Xu Wei et Yang Jianhua, 1989a ; Xu Wei et Yang Jianhua, 1989b ; Guojia wenwuju éd., 2006a, p. 759.

- Xizhang 西仇 (n°4834)
Localité : Taigu 太谷, Shanxi
Localisation : Ville de Jinzhong, district de Taigu, hameau de Fancun, à 200m au sud-est du village de Xizhang, sur une hauteur
Surface (en m²): 60 000
Périodes et cultures associées: Erlitou Dongtaibao
Période principale: Erlitou Dongtaibao
Structures : architectures de petite taille, fosses, fours de potiers
Mobilier : objets en terre cuite
Bibliographie : Guojia wenwuju éd., 2006, p. 760.

- Jiguang 集广 (n°4861)
Localité : Lingshi 灵石, Shanxi
Localisation : Ville de Jinzhong, district de Lingshi, hameau de Jingsheng, à 100m au nord du village de Jiguang, sur une hauteur
Surface (en m²): 3 000 000
Périodes et cultures associées: Longshan Baiyan

Période principale: Longshan Baiyan
Structures : architectures de petite taille, fosses
Mobilier : objets en terre cuite
Bibliographie : Guojia wenwuju éd., 2006a, p. 803.

- Pozi 坡子 (n°4882)
Localité : Linfen 临汾, Shanxi
Localisation : Ville de Linfen, district de Yaodu, hameau de Dayang, à 1km au nord-est du village de Pozi, sur une hauteur
Surface (en m²): 300 000
Périodes et cultures associées: Longshan Taosi
Période principale: Longshan Taosi
Structures : fosses, fours de potiers
Mobilier : objets en terre cuite
Bibliographie : Guojia wenwuju éd., 2006a, p. 812.

- Maoqi 毛淇 (n°4888)
Localité : Linfen 临汾, Shanxi
Localisation : Ville de Linfen, district de Yaodu, rue de Fenhe, à 150m au sud-ouest du village de Maoqi, sur une hauteur
Surface (en m²): 60 000
Périodes et cultures associées: Longshan Taosi, Zhou de l'est, Han
Période principale: Longshan Taosi
Structures : fosses, fours de potiers
Mobilier : objets en terre cuite
Bibliographie : Guojia wenwuju éd., 2006a, p. 813.

- Xiaohan 小韩 (n°4904)
Localité : Houma 侯马, Shanxi
Localisation : Ville de Linfen, ville de Houma, hameau de Gaocun, à 150m à l'est du village de Xiaohan
Surface (en m²): 25 000
Périodes et cultures associées: Miaodigou, Erlitou Dongxiafeng, Shang
Période principale: Erlitou Dongxiafeng
Structures : architectures de petite taille, fosses, fours de potiers
Mobilier : objets en terre cuite
Bibliographie : Houma shi bowuguan, 1992 ; Guojia wenwuju éd., 2006a, p. 828.

- Jinsha 金沙 (n°4905)
Localité : Houma 侯马, Shanxi
Localisation : Ville de Linfen, ville de Houma, rue de Shangma, à 200m à l'ouest du village de Jinsha
Surface (en m²): 37 000
Périodes et cultures associées: Longshan Taosi
Période principale: Longshan Taosi
Structures : fosses, fours de potiers
Mobilier : objets en terre cuite
Bibliographie : Houma shi bowuguan, 1992 ; Guojia wenwuju éd., 2006a, p. 828.

- Dongcheng 东城 (n°4929)
Localité : Huozhou 霍州, Shanxi
Localisation : Ville de Linfen, ville de Huozhou, hameau de Sanjiao, à 200m au nord du village de Dongcheng
Surface (en m²): 500000
Périodes et cultures associées: Erlitou Dongxiafeng
Période principale: Erlitou Dongxiafeng
Structures : fosses, fours de potiers
Mobilier : objets en terre cuite
Bibliographie : Guojia wenwuju éd., 2006a, p. 839.

- Xiaoju 小巨 (n°4939)

Localité : Quwo 曲沃, Shanxi

Localisation : Ville de Linfen, district de Quwo, hameau de Quwo, à 50m au sud-ouest du village de Xiaoju, sur une hauteur

Surface (en m²): 400 000

Périodes et cultures associées: Longshan Taosi

Période principale: Longshan Taosi

Structures : fosses, fours de potiers

Mobilier : objets en terre cuite

Bibliographie : Guojia wenwuju éd., 2006a, p. 853.

- Fangcheng 方城 (n°4941)

Localité : Quwo 曲沃, Shanxi

Localisation : Ville de Linfen, district de Quwo, hameau de Qucun, à 300m à l'ouest du village de Fangcheng, sur une hauteur

Surface (en m²): 200 000

Périodes et cultures associées: Longshan Taosi

Période principale: Longshan Taosi

Structures : architectures de petite taille, fosses, tombes, fours de potiers

Mobilier : objets en terre cuite, en pierre, en os

Bibliographie : Zhongguo shehui kexueyuan kaogu yanjiusuo Shanxi gongzuodui, 1988 ; Shanxi sheng kaogu yanjiusuo, 1992 ; Shanxi sheng kaogu yanjiusuo, 1993 ; Guojia wenwuju éd., 2006a, p. 853.

- Liye 李野 (n°4943)

Localité : Quwo 曲沃, Shanxi

Localisation : Ville de Linfen, district de Quwo, hameau de Beidong, à 300m à l'ouest du village de Liye

Surface (en m²): 450 000

Périodes et cultures associées: Longshan Taosi, Erlitou Dongxiafeng

Période principale: Longshan Taosi

Structures : fosses, fours de potiers

Mobilier : objets en terre cuite

Bibliographie : Guojia wenwuju éd., 2006a, p. 853.

- Nanshangwei 南上卫 (n°4967)

Localité : Yicheng 翼城, Shanxi

Localisation : Ville de Linfen, district de Yicheng, hameau de Zhongwei, à 100m au sud-ouest du village de Nanshangwei

Surface (en m²): 25 000

Périodes et cultures associées: Longshan Taosi

Période principale: Longshan Taosi

Structures : fosses, fours de potiers

Mobilier : objets en terre cuite

Bibliographie : Guojia wenwuju éd., 2006a, p. 870.

- Shiwei 史威 (n°4995)

Localité : Xiangfen 襄汾, Shanxi

Localisation : Ville de Linfen, district de Xiangfen, hameau de Zhaokang, à 500m à l'est du village de Shiwei

Surface (en m²): 60 000

Périodes et cultures associées: Longshan Taosi

Période principale: Longshan Taosi

Structures : fours de potiers

Mobilier : objets en terre cuite

Bibliographie : Guojia wenwuju éd., 2006a, p. 894.

- Houcun 侯村 (n°5039)

Localité : Hongdong 洪洞, Shanxi

Localisation : Ville de Linfen, district de Hongdong, hameau de Zhaocheng, à 100m au sud-est du village de

Houcun, sur une hauteur

Surface (en m²): 400 000

Périodes et cultures associées: Longshan Taosi

Période principale: Longshan Taosi

Structures : fosses, tombes, fours de potiers

Mobilier : objets en terre cuite, en pierre, en os

Bibliographie : Shanxi sheng kaogu yanjiusuo, 1996, p. 192-219 ; Guojia wenwuju éd., 2006a, p. 917-918.

- Shiyanche nan 史演河南 (n°5091)

Localité : Fushan 浮山, Shanxi

Localisation : Ville de Linfen, district de Fushan, hameau de Mijiayuan, à 200m au sud du village de Shiyanche, sur une hauteur

Surface (en m²): 12 000

Périodes et cultures associées: Longshan Taosi

Période principale: Longshan Taosi

Structures : fours de potiers

Mobilier : objets en terre cuite

Bibliographie : Guojia wenwuju éd., 2006a, p. 957.

- Sunli nan 孙李南 (n°5169)

Localité : Yongji 永济, Shanxi

Localisation : Ville de Yuncheng, district de Yanhu, rue de Anyi, à 300m au sud-ouest du village de Ximenwai

Surface (en m²): 20 000

Périodes et cultures associées: Shang

Période principale: Shang

Structures : fosses

Mobilier : objets en terre cuite

Bibliographie : Guojia wenwuju éd., 2006, p. 1038.

- Shanwang 山王 (n°5182)

Localité : Hejin 河津, Shanxi

Localisation : Ville de Yuncheng, ville de Hejin, hameau de Chaijia, à 300m au nord du village de Shanwang, sur une hauteur

Surface (en m²): 100 000

Périodes et cultures associées: Shang phase finale

Période principale: Shang phase finale

Structures : enceinte

Mobilier : objets en terre cuite

Bibliographie : Guojia wenwuju éd., 2006a, p. 1052.

- Fengjiazhuang 冯家庄 (n°5234)

Localité : Wenxi 闻喜, Shanxi

Localisation : Ville de Yuncheng, district de Wenxi, hameau de Tongcheng, à 200m au nord-ouest du village de Fengjiazhuang, sur une hauteur

Surface (en m²): 20 000

Périodes et cultures associées: Yangshao, Longshan Sanliqiao

Période principale: Longshan Sanliqiao

Structures : fosses, fours de potiers

Mobilier : objets en terre cuite

Bibliographie : Zhang Guowei, 1990 ; Guojia wenwuju éd., 2006a, p. 1117.

- Wangzhao 王赵 (n°5246)

Localité : Wenxi 闻喜, Shanxi

Localisation : Ville de Yuncheng, district de Wenxi, hameau de Peishe, à 150m au nord du village de Wangzhao, sur une hauteur

Surface (en m²): 5 000

Périodes et cultures associées: Longshan Sanliqiao

Période principale: Longshan Sanliqiao

Structures : fosses, fours de potiers

Mobilier : objets en terre cuite

Bibliographie : Guojia wenwuju éd., 2006a, p. 1119.

- Xiazhou 下周 (n°5259)

Localité : Wenxi 闻喜, Shanxi

Localisation : Ville de Yuncheng, district de Wenxi, hameau de Shenbo, à 800m à l'ouest du village de Xiazhou, sur une hauteur

Surface (en m²): 350 000

Périodes et cultures associées: Longshan Sanliqiao, Zhou de l'est

Période principale: Longshan Sanliqiao

Structures : fosses, fours de potiers

Mobilier : objets en terre cuite

Bibliographie : Guojia wenwuju éd., 2006a, p. 1120.

- Xiyin 西阴 (n°5281)

Localité : Xiaxian 夏县, Shanxi

Localisation : Ville de Yuncheng, district de Xiaxian, hameau de Weiguo, à 50m à l'ouest du village de Xiyin, sur une hauteur

Surface (en m²): 300 000

Périodes et cultures associées: Yangshao, Miaodigou, Longshan phase finale, Erlitou Dongxiafeng, Shang phase initiale

Période principale: Yangshao

Structures : architectures de petite taille, fosses, fours de potiers

Mobilier : objets en terre cuite, en pierre, en os

Bibliographie : Li Ji, 1927; Shanxi sheng kaogu yanjiusuo, 1996, p. 1-62; Guojia wenwuju éd., 2006a, p. 1131.

- Yuancun 袁村 (n°5283)

Localité : Xiaxian 夏县, Shanxi

Localisation : Ville de Yuncheng, district de Xiaxian, hameau de Peijie, à l'intérieur du village de Yuancun

Surface (en m²): 1100000

Périodes et cultures associées: Yangshao, Erlitou Dongxiafeng, Shang phase initiale, Zhou de l'ouest

Période principale: Erlitou Dongxiafeng

Structures : architectures de petite taille, fosses, fossés, tombes, fours de potiers

Mobilier : objets en terre cuite, en pierre, en os, bois de cervidés

Bibliographie : Guojia wenwuju éd., 2006a, p. 1131 ; Zhongguo guojia bowuguan tianye kaogu yanjiu zhongxin, Shanxi sheng kaogu yanjiusuo et Yuncheng shi wenwu baohu yanjiusuo, 2009.

- Dongxiafeng 东下冯 (n°5286)

Localité : Xiaxian 夏县, Shanxi

Localisation : Ville de Yuncheng, district de Xiaxian, hameau de Nianzhang, à 800m au nord-est du village de Dongxiafeng, sur une hauteur

Surface (en m²): 250 000

Périodes et cultures associées: Miaodigou, Longshan Sanliqiao, Wangwan, Erlitou Dongxiafeng, Shang phase initiale

Période principale: Erlitou

Structures : enceinte, architectures de petite taille, fosses, fossés, tombes, fours de potiers, ateliers de bronzier, zone de stockage au sud-ouest, interprété comme zone de stockage du sel

Mobilier : objets en terre cuite, en bronze, en pierre, en os

Bibliographie : Dongxiafeng kaogudui, 1981 ; Xiaxian Dongxiafeng kaogu dui, 1983 ; Zhongguo shehui kexue yuan kaogu yanjiusuo éd., 1988 ; Cheng Pingshan et Zhou Jun, 1998 ; Guojia wenwuju éd., 2006a, p. 1132-1133 ; Zhao Chunyan, Chen Xingcan et Liu Li, 2010.

- Shaliu 沙流 (n°5293)

Localité : Xiaxian 夏县, Shanxi

Localisation : Ville de Yuncheng, district de Xiaxian, hameau de Huzhang, à 50m au sud du village de Shaliu,

sur une hauteur

Surface (en m²): 50 000

Périodes et cultures associées: Longshan Sanliqiao, Erlitou Dongxiafeng

Période principale: Longshan Sanliqiao

Structures : fosses, fours de potiers

Mobilier : objets en terre cuite

Bibliographie : Guojia wenwuju éd., 2006a, p. 1133.

- Dongyin 东阴 (n°5297)

Localité : Xiaxian 夏县, Shanxi

Localisation : Ville de Yuncheng, district de Xiaxian, hameau de Weiguo, à 10m au sud-est du village de Dongyin, sur une hauteur

Surface (en m²): 40 000

Périodes et cultures associées: Shang phase initiale, Shang phase moyenne

Période principale: Shang phase moyenne

Structures : fosses, tombes, fours de potiers

Mobilier : objets en terre cuite, en pierre, en os, en jade, os oraculaires

Bibliographie : Shanxi sheng kaogu yanjiusuo et Xiaxian bowuguan, 2001 ; Guojia wenwuju éd., 2006a, p. 11-33.

- Yueyabao 月牙堡 (n°5304)

Localité : Xiaxian 夏县, Shanxi

Localisation : Ville de Yuncheng, district de Xiaxian, hameau de Shuitou, à 100m à l'ouest du village de Yueyabao, sur une hauteur

Surface (en m²): 40 000

Périodes et cultures associées: Shang, Zhou de l'est, Han

Période principale: Shang

Structures : fosses, fours de potiers

Mobilier : objets en terre cuite

Bibliographie : Guojia wenwuju éd., 2006a, p. 1134.

- Fengjiazui 冯家咀 (n°5338)

Localité : Pinglu 平陆, Shanxi

Localisation : Ville de Yuncheng, district de Pinglu, hameau de Zhangdian, à 500m au sud-est du village de Fengjiazui, sur une hauteur

Surface (en m²): 25 000

Périodes et cultures associées: Longshan Sanliqiao, Erlitou Dongxiafeng, Zhou de l'est

Période principale: Longshan Sanliqiao

Structures : fours de potiers

Mobilier : objets en terre cuite

Bibliographie : Guojia wenwuju éd., 2006, p. 1153.

- Qinglan 晴岚 (n°5342)

Localité : Pinglu 平陆, Shanxi

Localisation : Ville de Yuncheng, district de Pinglu, hameau de Shengrenjian, à 300m à l'ouest du village de Qinglan

Surface (en m²): 720 000

Périodes et cultures associées: Erlitou Dongxiafeng

Période principale: Erlitou Dongxiafeng

Structures : fosses

Mobilier : objets en terre cuite

Bibliographie : Guojia wenwuju éd., 2006a, p. 1154.

- Dayuli 大宇里 (n°5409)

Localité : Lüliang 吕梁, Shanxi

Localisation : Ville de Lüliang, district de Lishi, hameau de Wucheng, à 300m au nord du village de Dayuli, sur une hauteur

Surface (en m²): 8 000

Périodes et cultures associées: Erlitou

Période principale: Erlitou

Structures : *information manquante*

Mobilier : objets en terre cuite

Bibliographie : Guojia wenwuju éd., 2006a, p. 1181.

- Xinghua cun 杏花村 (n°5424)

Localité : Fenyang 汾阳, Shanxi

Localisation : Ville de Lüliang, ville de Fenyang, hameau de Xinghuacun, à 100m au nord-est du village de Dongbao, Xinghua cun, sur une hauteur

Surface (en m²): 150 000

Périodes et cultures associées: Yangshao, Longshan Baiyan, Erlitou Dongtaobao, Shang

Période principale: Longshan Baiyan

Structures : architectures de petite taille, fosses, tombes, fours de potiers

Mobilier : objets en terre cuite, en pierre, en os, os oraculaires

Bibliographie : Guojia wenwuju, Shanxi sheng kaogu yanjiusuo et Jilin daxue kaoguxue xi, 1998, p. 101-185 ; Guojia wenwuju éd., 2006a, p. 1196.

- Yudaohé 峪道河 (n°5425)

Localité : Fenyang 汾阳, Shanxi

Localisation : Ville de Lüliang, ville de Fenyang, hameau de Yudaohé, entre les villages de Shuiquan, Tianzhu, Yatou, Yukou, Lijiagou et Yudaohé, sur une hauteur

Surface (en m²): 6 800 000

Périodes et cultures associées: Yangshao, Longshan Baiyan, Erlitou Dongtaobao, Shang, Royaumes Combattants

Période principale: Longshan Baiyan

Structures : architectures de petite taille, fosses, tombes

Mobilier : objets en terre cuite, en pierre

Bibliographie : Shanxi sheng kaogu yanjiusuo , 1983 ; Guojia wenwuju, Shanxi sheng kaogu yanjiusuo et Jilin daxue kaoguxue xi, 1998, p. 23-30; Guojia wenwuju éd., 2006a, p. 1196.

- Zhangxing 张兴 (n°5426)

Localité : Fengyang 凤阳, Shanxi

Localisation : Ville de Lüliang, ville de Fenyang, hameau de Xinghuacun, à 30m à l'est du village de Zhangxing

Surface (en m²): 200 000

Périodes et cultures associées: Longshan Baiyan

Période principale: Longshan Baiyan

Structures : fosses, fours de potiers

Mobilier : objets en terre cuite, os de faune

Bibliographie : Guojia wenwuju éd., 2006a, p. 1196.

- Nanliang 南梁 (n°5446)

Localité : Wenshui 文水, Shanxi

Localisation : Ville de Lüliang, district de Wenshui, hameau de Xiaoyi, à 300m au sud-ouest du village de Macun, Nanliang, sur une hauteur

Surface (en m²): 350 000

Périodes et cultures associées: Longshan Baiyan

Période principale: Longshan Baiyan

Structures : fosses, fours de potiers

Mobilier : objets en terre cuite

Bibliographie : Guojia wenwuju éd., 2006a, p. 1211.

- Baiwen 白文 (n°5472)

Localité : Linxian 临县, Shanxi

Localisation : Ville de Lüliang, district de Linxian, hameau de Baiwen, à 800m au sud-est du village de Baiwen, sur une hauteur

Surface (en m²): 25 000

Périodes et cultures associées: Longshan Baiyan, Zhou de l'est

Période principale: Longshan Baiyan

Structures : fosses, fours de potiers

Mobilier : objets en terre cuite

Bibliographie : Guojia wenwuju éd., 2006b, p. 1227-1228.

- Xinhua 新化 (n°5473)

Localité : Linxian 临县, Shanxi

Localisation : Ville de Lüliang, district de Linxian, hameau de Leijiaqi, à 1km au nord du village de Xinhua, sur une hauteur

Surface (en m²): 25 000

Périodes et cultures associées: Erlitou, Shang, Zhou de l'est

Période principale: Erlitou

Structures : fosses, fours de potiers

Mobilier : objets en terre cuite

Bibliographie : Guojia wenwuju éd., 2006, p. 1228.

- Hongxiang 洪相 (n°5545)

Localité : Jiaocheng 交城, Shanxi

Localisation : Ville de Lüliang, district de Jiaocheng, hameau de Hongxiang, à 500m au nord du village de Hongxiang, sur une hauteur

Surface (en m²): 200 000

Périodes et cultures associées: Longshan Baiyan, Han

Période principale: Longshan Baiyan

Structures : fours de potiers

Mobilier : objets en terre cuite, en pierre

Bibliographie : Anonyme, 1956a, p. 71 ; Guojia wenwuju éd., 2006a, p. 1269.

- Jiangou 涧沟 (n°5587)

Localité : Handan 邯郸, Hebei

Localisation : Ville de Handan, à 9km à l'ouest de la ville de Handan, village de Jiangou

Surface (en m²): 1 200

Périodes et cultures associées: Longshan, Erlitou Xiaqiyan, Shang phase finale

Période principale: Longshan

Structures : fosses, fours de potiers

Mobilier : objets en terre cuite, en pierre, en os, bois de cervidés

Bibliographie : Beijing daxue Handan kaogu fajuedui et Hebei sheng wenhuaaju, 1959 ; Hebei sheng wenhuaaju wenwu gongzuodui, 1961 ; Zhang Lizhu, 2003, p. 245.

- Taikou 台口 (n°5589)

Localité : Yongnian 永年, Hebei

Localisation : Ville de Handan, district de Yongnian, à 10km à l'est de la ville de Yongnian, au sud-ouest du village de Taikou, sur une hauteur

Surface (en m²): 20 000

Périodes et cultures associées: Yangshao, Longshan, Erlitou Xiaqiyan

Période principale: Longshan

Structures : fosses, fours de potiers

Mobilier : objets en terre cuite, en pierre, en os, en jade, en coquillages, os oraculaires, bois de cervidés

Bibliographie : Hebei sheng wenhuaaju wenwu gongzuodui, 1962.

- Zhaoyao 赵窑 (n°5614)

Localité : Wu'an 武安, Hebei

Localisation : Ville de Handan, district de Wu'an, à 20km au nord-est de Wu'an, à l'ouest du village de Zhaoyao, sur une hauteur

Surface (en m²): 15 000

Périodes et cultures associées: Yangshao, Erlitou Xiaqiyan, Shang phase initiale, Shang phase moyenne,

Shang phase finale, Zhou de l'ouest

Période principale: Shang phase moyenne

Structures : fosses, tombes, fours de potiers

Mobilier : objets en terre cuite, en bronze avec inscriptions, en pierre, en os, en jade

Bibliographie : Hebei sheng wenwu yanjiusuo et Hebei wenhua xueyuan, 1992 ; Zhang Lizhu, 2003, p. 243-244.

- Xigao cun 西高村 (n°5639)

Localité : Yixian 易县, Hebei

Localisation : Ville de Baoding, district de Yixian, village de Xigao

Surface (en m²): 100

Périodes et cultures associées: Erlitou Xiaqiyan

Période principale: Erlitou Xiaqiyan

Structures : aucune structure n'est décrite dans la publication (seul un rapport de prospection est disponible).

Mobilier : objets en terre cuite

Bibliographie : Juma he kaogudui, 1988.

- Luwangfen 潞王坟 (n°5647)

Localité : Xinxiang 新乡, Henan

Localisation : Ville de Xinxiang, à 1.5km au nord-est de la gare du village de Luwangfen

Surface (en m²): 30 000

Périodes et cultures associées: Erlitou Xiaqiyan, Shang phase initiale, Shang phase moyenne

Période principale: Erlitou Xiaqiyan

Structures : fosses, tombes, fours de potiers

Mobilier : objets en terre cuite, en bronze, en pierre, en os

Bibliographie : Henan sheng wenhuaju wenwu gongzuodui, 1960a.

- Nandaguo 南大郭 (n°5669)

Localité : Xingtai 邢台, Hebei

Localisation : Ville de Xingtai, village de Nandaguo

Surface (en m²): 84 000

Périodes et cultures associées: Shang phase initiale, Shang phase moyenne, Shang phase finale

Période principale: Shang phase moyenne

Structures : fosses, fours de potiers

Mobilier : objets en terre cuite, en pierre, en os

Bibliographie : Tang Yunming, 1957.

- Shangpo 上坡 (n°5674)

Localité : Xiping 西平, Henan

Localisation : Ville de Zhumadian, district de Xiping, village de Shangpo, sur une hauteur

Surface (en m²): 30 000

Périodes et cultures associées: Longshan phase finale, Erlitou, Shang phase moyenne, Han

Période principale: Erlitou

Structures : architectures de petite taille, fosses, fossés, tombes

Mobilier : objets en terre cuite, en pierre, en os, en jade, os oraculaires

Bibliographie : Henan sheng wenwu kaogu yanjiusuo, Zhumadian shi wenwu gongzuodui et Xiping xian wenwu guanlisuo, 2004; Wei Xingtao, Kong Zhaochen et Yu Xinhong, 2007; Henan sheng wenwuju, 2008, p. 2043.

- Huadizui 花地嘴 (n°5675)

Localité : Gongyi 巩义, Henan

Localisation : Ville de Gongyi, hameau de Zhanjie, au sud du village de Beiyaowan, sur une hauteur

Surface (en m²): 300 000

Périodes et cultures associées: Longshan, Xinzhai, Erlitou, Shang

Période principale: Xinzhai, Erlitou

Structures : architectures de petite taille, fosses, fosses sacrificielles, fossés, fours de potiers

Mobilier : objets en terre cuite, en pierre, en os, en jade, en coquillage

Bibliographie : Henan sheng shekeyuan He Luo wenhua yanjiusuo et Henan sheng Gongyi shi wenwu baohu guanlisuo, 1995, p. 30-33 ; Zhengzhou shi wenwu kaogu yanjiusuo et Beijing daxue kaogu wenbo xueyuan, 2005 ; Henan sheng wenwuju, 2008, p. 517 ; Zhongguo shehui kexueyuan kaogu yanjiusuo, 2010b, p. 238.

- Nanwa 南洼 (n°5676)

Localité : Dengfeng 登封, Henan

Localisation : Ville de Zhengzhou, district de Dengfeng, hameau de Junshao, village de Nanwa, sur une hauteur

Surface (en m²): 300 000

Périodes et cultures associées: Yangshao, Erlitou, Shang phase finale, Zhou

Période principale: Erlitou

Structures : architectures de petite taille, fosses, tombes, fours de potiers, puits

Mobilier : objets en terre cuite, en pierre, en os, en coquillage

Bibliographie : Zhengzhou daxue lishi xueyuan kaoguxi et Zhengzhou shi wenwu kaogu yanjiusuo, 2006 ; Henan sheng wenwuju, 2008, p. 465 ; Zhengzhou daxue lishi xueyuan kaoguxi et Zhengzhou shi wenwu kaogu yanjiuyuan, 2011a ; Zhengzhou daxue lishi xueyuan kaoguxi et Zhengzhou shi wenwu kaogu yanjiuyuan, 2011b.

- Fengfeng 峰峰 (n°5678)

Localité : Handan 邯郸, Hebei

Localisation : Ville de Handan, district minier de Fengfeng, à 500m au nord du village de Beiyangtai

Surface (en m²): 2 478

Périodes et cultures associées: Beixin, Longshan, Erlitou Xiaqiyan

Période principale: Erlitou Xiaqiyan

Structures : architectures de petite taille, fosses, fossés, fours de potiers

Mobilier : objets en terre cuite, en pierre, en os, os oraculaires

Bibliographie : Hebei sheng wenwu yanjiusuo, Handan shi wenwu guanlisuo et Fengfengkuang qu wenwu guanlisuo, 2001a ; Hebei sheng wenwu yanjiusuo, Handan shi wenwu yanjiusuo et Fengfeng kuangqu wenwu baoguansuo, 2001b.

- Zhangshanwa 张山洼 (n°5703)

Localité : Jining 济宁, Shandong

Localisation : Ville de Jining, district de Rencheng, hameau de Changgou, à 1km au sud-est du village de Zhangshan, Zhangshanwa

Surface (en m²): 400

Périodes et cultures associées: Beixin, Shang phase finale, Zhou de l'ouest phase initiale, Zhou de l'est

Période principale: Shang phase finale

Structures : fosses

Mobilier : objets en terre cuite, pointes de flèche en bronze, en pierre, en os, os oraculaires

Bibliographie : Jining shi wenwu kaogu yanjiushi et Jining shi Rencheng qu wenwu guanlisuo, 2007a.

- Laofengang 老坟岗 (n°5713)

Localité : Zhengzhou 郑州, Henan

Localisation : Ville de Zhengzhou, à l'est de la rue Minggong, au sud de la rue Ziyou, Laofengang, sur une hauteur. A l'intérieur de la portion de l'enceinte extérieure de Zhengzhou Shangcheng.

Surface (en m²): 6 000

Périodes et cultures associées: Yangshao, Shang phase initiale, Han

Période principale: Shang phase initiale

Structures : fosses

Mobilier : objets en terre cuite, en pierre, en os

Bibliographie : Nianjian, 2010, p. 261-262; Zhengzhou shi wenwu kaogu yanjiusuo, 2009.

- Henan sheng weiwenyin zhongxin 河南省委文印中心 (n°5716)

Localité : Zhengzhou 郑州, Henan

Localisation : Ville de Zhengzhou, au carrefour des rues Jingwu et Weisan

Surface (en m²): 560

Périodes et cultures associées: Shang phase initiale, Han

Période principale: Shang phase initiale

Structures : architectures de grande taille, architectures de petite taille, fosses, fossés, tombes, fours de potiers, ateliers de bronzier, atelier de travail de l'os

Mobilier : objets en terre cuite, en pierre, en os

Bibliographie : Nianjian, 2010, p. 269.

- Zhanmatun 站马屯 (n°5721)

Localité : Zhengzhou 郑州, Henan

Localisation : Ville de Zhengzhou, à 500m au sud du village de Zhanmatun, sur une hauteur (3m)

Surface (en m²): 100 000

Périodes et cultures associées: Yangshao, Longshan, Zhou de l'est

Période principale: Longshan

Structures : architectures de petite taille, fosses, fossés, tombes, fours de potiers

Mobilier : objets en terre cuite, en pierre, en os, en coquillage

Bibliographie : Henan sheng wenwu yanjiusuo, 1987 ; Henan sheng wenwu ju, 2008, p. 349 ; Henan sheng wenwu yanjiusuo et Henan sheng wenwu guanliju Nanshuibe diao wenwu baohu bangongshi, 2011 ; Zhongguo shehui kexueyuan kaogu yanjiusuo Henan Xinzhai dui et Henan sheng wenwu ju Nanshuibe diao wenwu baohu bangongshi, 2012.

- Zhangdeng 障邓 (n°5722)

Localité : Anyang 安阳, Henan

Localisation : Ville de Anyang, hameau de Qugou, à 80m au sud du village de Zhangdeng, sur une hauteur

Surface (en m²): 7 354

Périodes et cultures associées: Erlitou Xiaqiyan, Royaumes Combattants

Période principale: Erlitou Xiaqiyan

Structures : architectures de petite taille, fosses, fossés, tombes, atelier de travail de l'os

Mobilier : objets en terre cuite, en pierre, en os, os de faune, os oraculaires

Bibliographie : Hou Yanfeng, Li Suting, Ma Xiaolin et Sun Lei, 2009 ; Henan sheng wenwu kaogu yanjiusuo, 2012c.

- Shibalihe 十八里河 (n°5732)

Localité : Zhengzhou 郑州, Henan

Localisation : Ville de Zhengzhou, hameau de Shibalihe, au sud-ouest du village de Shibalihe

Surface (en m²): 55 000

Périodes et cultures associées: Miaodigou, Shang, Royaumes Combattants

Période principale: Shang

Structures : architectures de petite taille, fosses, fossés, foyers, tombes, fours de potiers, puits

Mobilier : objets en terre cuite, en bronze, en pierre, en os, en coquillage, en jade, os de faune, os oraculaires

Bibliographie : Henan sheng wenwu ju, 2008, p. 348.

- Nianxu 碾徐 (n°5745)

Localité : Xingyang 荥阳, Henan

Localisation : Ville de Zhengzhou, district de Xingyang, hameau de Yulong, au nord-nord-ouest du village de Nianxu, sur une hauteur

Surface (en m²): 135 000

Périodes et cultures associées: Erlitou, Shang phase initiale, Zhou

Période principale: Erlitou

Structures : fosses, fours de potiers, puits

Mobilier : objets en terre cuite

Bibliographie : Henan sheng wenwu ju, 2008, p. 394.

- Huaixi 槐西 (n°5746)

Localité : Xingyang 荥阳, Henan

Localisation : Ville de Zhengzhou, district de Xingyang, hameau de Yulong, au nord-est du village de Huaixi

Surface (en m²): 150 000

Périodes et cultures associées: Erlitou, Shang phase initiale

Période principale: Erlitou

Structures : fosses, tombes, fours de potiers

Mobilier : objets en terre cuite, en pierre

Bibliographie : Henan sheng wenwu ju, 2008, p. 394.

- Xiyao 西窑 (n°5757)

Localité : Dengfeng 登封, Henan

Localisation : Ville de Dengfeng, hameau de Dajindian, à l'est du village de Xiyao

Surface (en m²): 40 000

Périodes et cultures associées: Longshan

Période principale: Longshan

Structures : architectures de petite taille, fosses, fours de potiers

Mobilier : objets en terre cuite

Bibliographie : Henan sheng wenwu ju, 2008, p. 463.

- Chenyao 陈窑 (n°5760)

Localité : Dengfeng 登封, Henan

Localisation : Ville de Dengfeng, hameau de Junshao, au sud du village de Chenyao

Surface (en m²): 100 000

Périodes et cultures associées: Longshan

Période principale: Longshan

Structures : architectures de petite taille, fosses, fours de potiers

Mobilier : objets en terre cuite

Bibliographie : Henan sheng wenwu ju, 2008, p. 463.

- Nanshi 南石 (n°5776)

Localité : Gongyi 巩义, Henan

Localisation : Ville de Gongyi, hameau de Zhitian, village de Nanshi, sur une hauteur

Surface (en m²): 75 000

Périodes et cultures associées: Longshan, Erlitou, Shang, Zhou de l'est

Période principale: Longshan

Structures : fours de potiers

Mobilier : objets en terre cuite

Bibliographie : Gongyi shi wenguansuo, 1992b ; Henan sheng wenwu ju, 2008, p. 517-518 ; Zhongguo shehui kexueyuan kaogu yanjiusuo, 2010b, p. 237.

- Jianbin 涧滨 (n°5793)

Localité : Luoyang 洛阳, Henan

Localisation : Ville de Luoyang, village de Jianbin

Surface (en m²): *information manquante*

Périodes et cultures associées: Yangshao, Longshan, Shang phase initiale, Shang phase moyenne, Shang phase finale, Zhou de l'ouest, Han

Période principale: Zhou de l'ouest

Structures : fosses, ateliers de bronzier

Mobilier : objets en terre cuite, fragments de moules, scories, en pierre, en os, os de faune, os oraculaires, bois de cervidés

Bibliographie : Zhongguo kexueyuan Kaogu yanjiusuo Luoyang fajuedui, 1956 ; Zhongguo shehui kexueyuan kaogu yanjiusuo Luoyang fajuedui, 1960.

- Sansheng 三圣 (n°5883)

Localité : Lingbao 灵宝, Henan

Localisation : Ville de Sanmenxia, ville de Lingbao, hameau de Chuankou, au nord-est du village de Sansheng

Surface (en m²): 700 000

Périodes et cultures associées: Peiligang, Yangshao, Longshan, Erlitou, Shang phase finale, Han

Période principale: Longshan

Structures : architectures de petite taille, fosses, fossés, tombes, fours de potiers

Mobilier : objets en terre cuite, en pierre

Bibliographie : Henan sheng wenwu ju, 2008, p. 1465.

- Shankong 山孔 (n°5892)

Localité : Changge 长葛, Henan**Localisation** : District de Changge, hameau de Houhe, au nord du village de Shankong**Surface (en m²)**: 113 000**Périodes et cultures associées**: Longshan, Shang, Zhou, Han**Période principale**: Longshan**Structures** : fosses, fours de potiers**Mobilier** : objets en terre cuite**Bibliographie** : Henan sheng wenwu ju, 2008, p. 1580 ; Henan sheng wenwu ju Nanshuibeidiao wenwu baohu bangongshi, Henan sheng wenwu kaogu yanjiusuo, Xuchang shi wenwu gongzuodui, Changge shi wenwu guanlisuo et Xuchang Chunqiu lou wenwu guanlisuo, 2012.

- Wugang 吴岗 (n°5895)

Localité : Minquan 民权, Henan**Localisation** : District de Minquan, hameau de Yindian, village de Wugang, sur une hauteur**Surface (en m²)**: 23 000**Périodes et cultures associées**: Dawenkou, Longshan, Erlitou Yueshi, Shang phase initiale, Shang phase finale, Zhou, Han**Période principale**: Longshan**Structures** : fosses, tombes, fours de potiers**Mobilier** : objets en terre cuite, en pierre, en os, en coquillage**Bibliographie** : Henan sheng wenwu ju, 2008, p. 1686.

- Xiaozhouying 小周营 (n°5910)

Localité : Zhenping 镇平, Henan**Localisation** : District de Zhenping, hameau de Qutun, village de Xiaozhouying**Surface (en m²)**: 240**Périodes et cultures associées**: Longshan, Shang, Zhou**Période principale**: Longshan**Structures** : fosses, fours de potiers**Mobilier** : objets en terre cuite**Bibliographie** : Henan sheng wenwu ju, 2008, p. 1884.

- Jiagou 贾沟 (n°5914)

Localité : Xichuan 淅川, Henan**Localisation** : District de Xichuan, hameau de Shangji, au nord du village de Jiagou**Surface (en m²)**: 16 000**Périodes et cultures associées**: Longshan, Erlitou, Shang, Zhou**Période principale**: Longshan**Structures** : fosses, fours de potiers**Mobilier** : objets en terre cuite**Bibliographie** : Henan sheng wenwu ju, 2008, p. 1940.

- Yanhe 阎河 (n°5930)

Localité : Xingyang 荥阳, Henan**Localisation** : Ville de Xingyang, à 3km au sud de la ville, autour du village de Yanhe**Surface (en m²)**: 300 000**Périodes et cultures associées**: Erlitou, Shang phase initiale, Shang phase finale, Royaumes Combattants, Han**Période principale**: Erlitou**Structures** : architectures de petite taille, fosses, tombes, fours de potiers**Mobilier** : objets en terre cuite, en pierre, os oraculaires**Bibliographie** : Zhengzhou shi wenwu gongzuodui, 1992.

- Xiguanwai 西关外 (n°5954)

Localité : Xingtai 邢台, Hebei**Localisation** : Ville de Xingtai, quartier de Qiaoxi, à l'est de la rue Bayi**Surface (en m²)**: 90 000

Périodes et cultures associées: Shang

Période principale: Shang

Structures : fosses, fours de potiers

Mobilier : objets en terre cuite, en pierre

Bibliographie : Hebei sheng wenwu yanjiusuo et Duan Hongzhen, 2011, p. 32.

- Guluying 古鲁营 (n°5990)

Localité : Lincheng 临城, Hebei

Localisation : Ville de Xingtai, district de Lincheng, hameau de Dongzhen, au nord-est du village de Guluying, sur une hauteur

Surface (en m²): 100 000

Périodes et cultures associées: Shang phase moyenne, Shang phase finale, Zhou de l'ouest phase initiale, Printemps et Automnes, Royaumes Combattants

Période principale: Shang phase finale

Structures : architectures de petite taille, fosses, fosses sacrificielles, foyers, fours de potiers, puits

Mobilier : objets en terre cuite, pointes de flèche en bronze, en pierre, en os, os oraculaires, bois de cervidés

Bibliographie : Li Enwei, 2009, p. 544-561 ; Hebei sheng wenwu yanjiusuo et Duan Hongzhen, 2011, p. 187-264.

- Jiujiapu 九家铺 (n°6015)

Localité : Shahe 沙河, Hebei

Localisation : Ville de Xingtai, ville de Shahe, hameau de Shahecheng, à 100m à l'ouest du village de Jiujiapu

Surface (en m²): 20 000

Périodes et cultures associées: Shang

Période principale: Shang

Structures : fosses, fours de potiers

Mobilier : objets en terre cuite

Bibliographie : Hebei sheng wenwu yanjiusuo et Duan Hongzhen, 2011, p. 35.

- Liufang 六方 (n°6030)

Localité : Shahe 沙河, Hebei

Localisation : Ville de Xingtai, ville de Shahe, hameau de Liucun, à 500m à l'ouest du village de Liufang

Surface (en m²): 70 000

Périodes et cultures associées: Shang

Période principale: Shang

Structures : fosses, fours de potiers

Mobilier : objets en terre cuite, pierre

Bibliographie : Hebei sheng wenwu yanjiusuo et Duan Hongzhen, 2011, p. 34.

- Mengshigang 孟石岗 (n°6034)

Localité : Shahe 沙河, Hebei

Localisation : Ville de Xingtai, ville de Shahe, hameau de Liushigang, à 1000m à l'est du village de Mengshigang

Surface (en m²): 1 500 000

Périodes et cultures associées: Shang

Période principale: Shang

Structures : fosses

Mobilier : objets en terre cuite, pierre

Bibliographie : Hebei sheng wenwu yanjiusuo et Duan Hongzhen, 2011, p. 32-33.

- Gangtou 岗头 (n°6068)

Localité : Longyao 隆尧, Hebei

Localisation : Ville de Xingtai, district de Longyao, hameau de Shuangbei, à 50m à l'est du village de Gangtou

Surface (en m²): 20 000

Périodes et cultures associées: Shang

Période principale: Shang

Structures : fosses, fours de potiers

Mobilier : objets en terre cuite

Bibliographie : Hebei sheng wenwu yanjiusuo et Duan Hongzhen, 2011, p. 24.

- Yanlingguan 雁岭关 (n°6102)

Localité : Xintai 新泰, Shandong

Localisation : Ville de Xintai, au nord-ouest du village de Yanlingguan, sur une hauteur (2-5m)

Surface (en m²): 10 000

Périodes et cultures associées: Erlitou Yueshi

Période principale: Erlitou Yueshi

Structures : ateliers de travail de la pierre

Mobilier : objets en terre cuite, en pierre

Bibliographie : Shandong daxue dongfang kaogu yanjiu zhongxin, 2011.

- Zhangmatun 张马屯 (n°6107)

Localité : Jinan 济南, Shandong

Localisation : Ville de Jinan, hameau de Wangsheren, au sud-ouest du village de Zhangmatun

Surface (en m²): 4 000

Périodes et cultures associées: Shang phase moyenne, Shang phase finale, Han

Période principale: Shang phase finale

Structures : fosses, tombes, fours de potiers

Mobilier : objets en terre cuite, en bronze, os de faune, os oraculaires

Bibliographie : Nianjian, 2011, p. 274-275.

- Qingjie 青介 (n°6125)

Localité : Shahe 沙河, Hebei

Localisation : Ville de Xingtai, district de Shahe, hameau de Qingjie, autour du village de Qingjie

Surface (en m²): 1 000 000

Périodes et cultures associées: Shang

Période principale: Shang

Structures : fosses

Mobilier : objets en terre cuite, en pierre

Bibliographie : Hebei sheng wenwu yanjiusuo et Duan Hongzhen, 2011, p. 34.

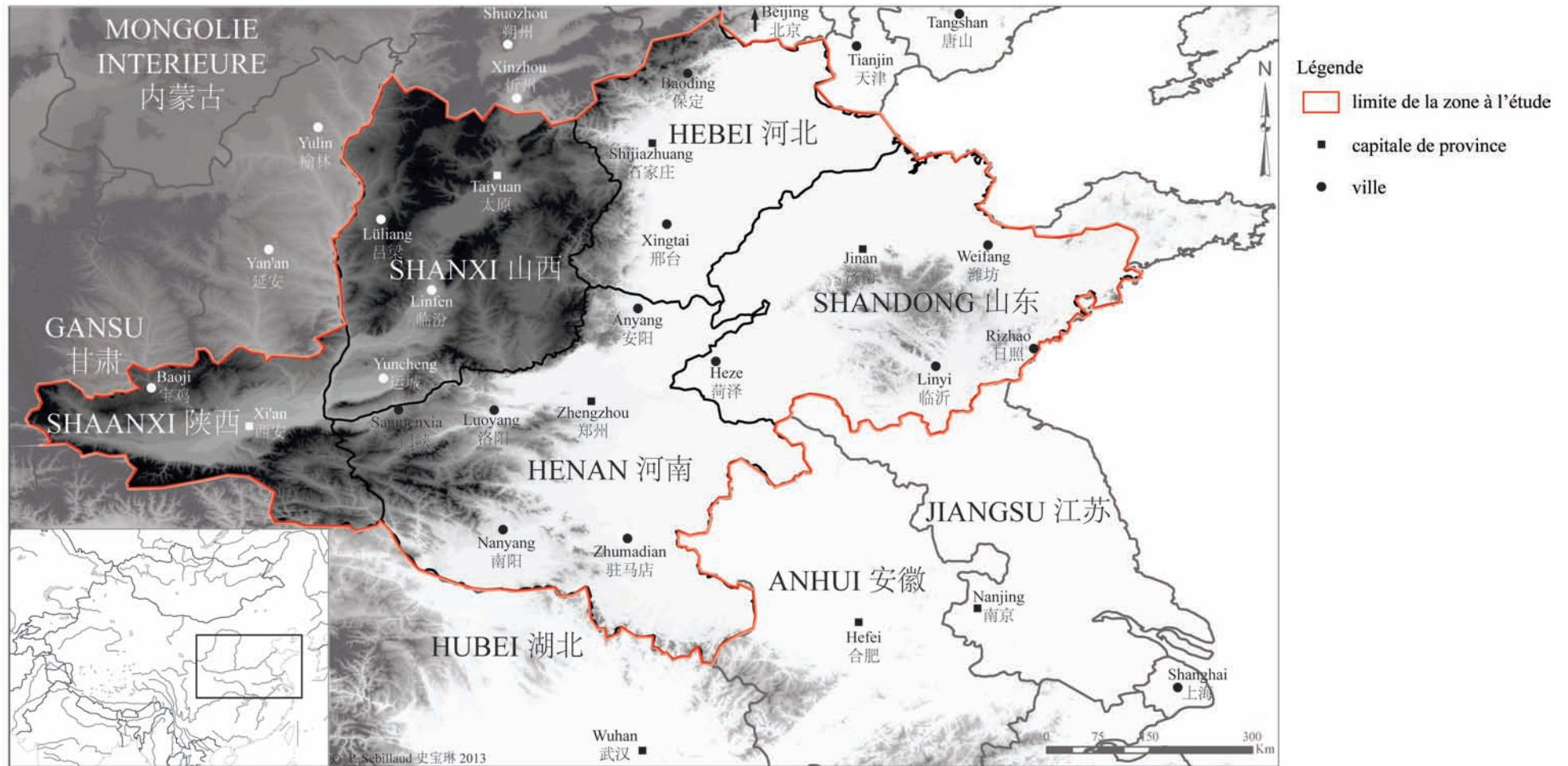
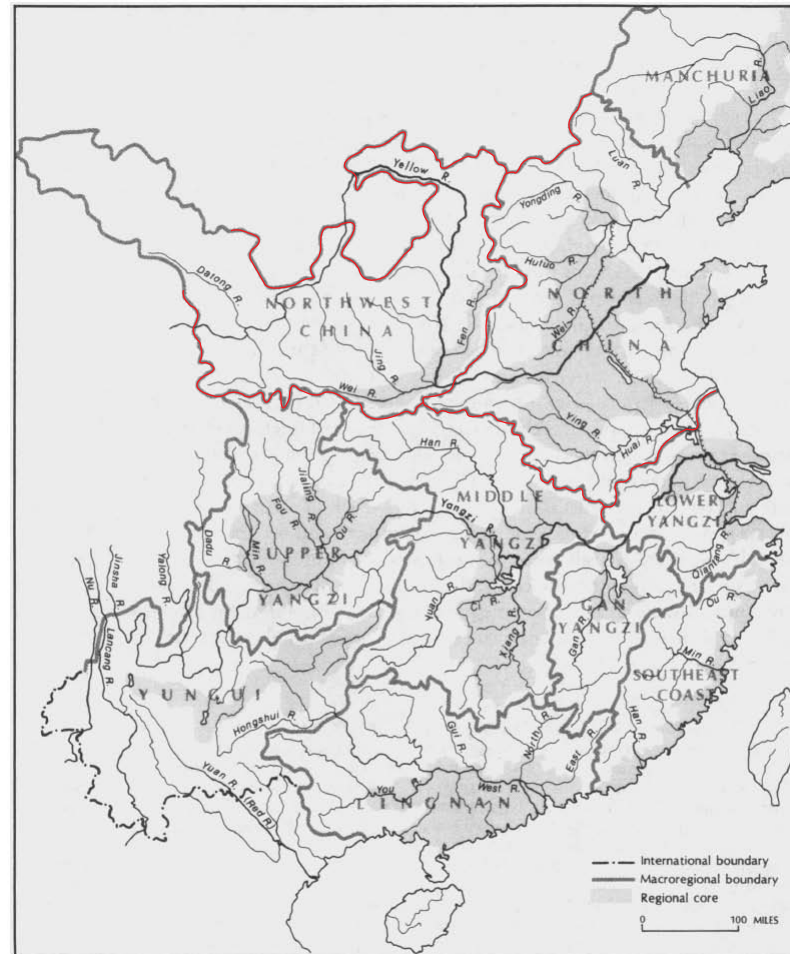


Fig. 1 Carte de la plaine Centrale



Map 1. China's macroregional systems, ca. 1893, showing major rivers and the extent of regional cores.

Fig. 2 Carte des macro-régions

Skinner, G. William. « The Structure of Chinese History ». *The Journal of Asian Studies*, 44, 2, 1985, p. 271–292, carte 1 p. 273.

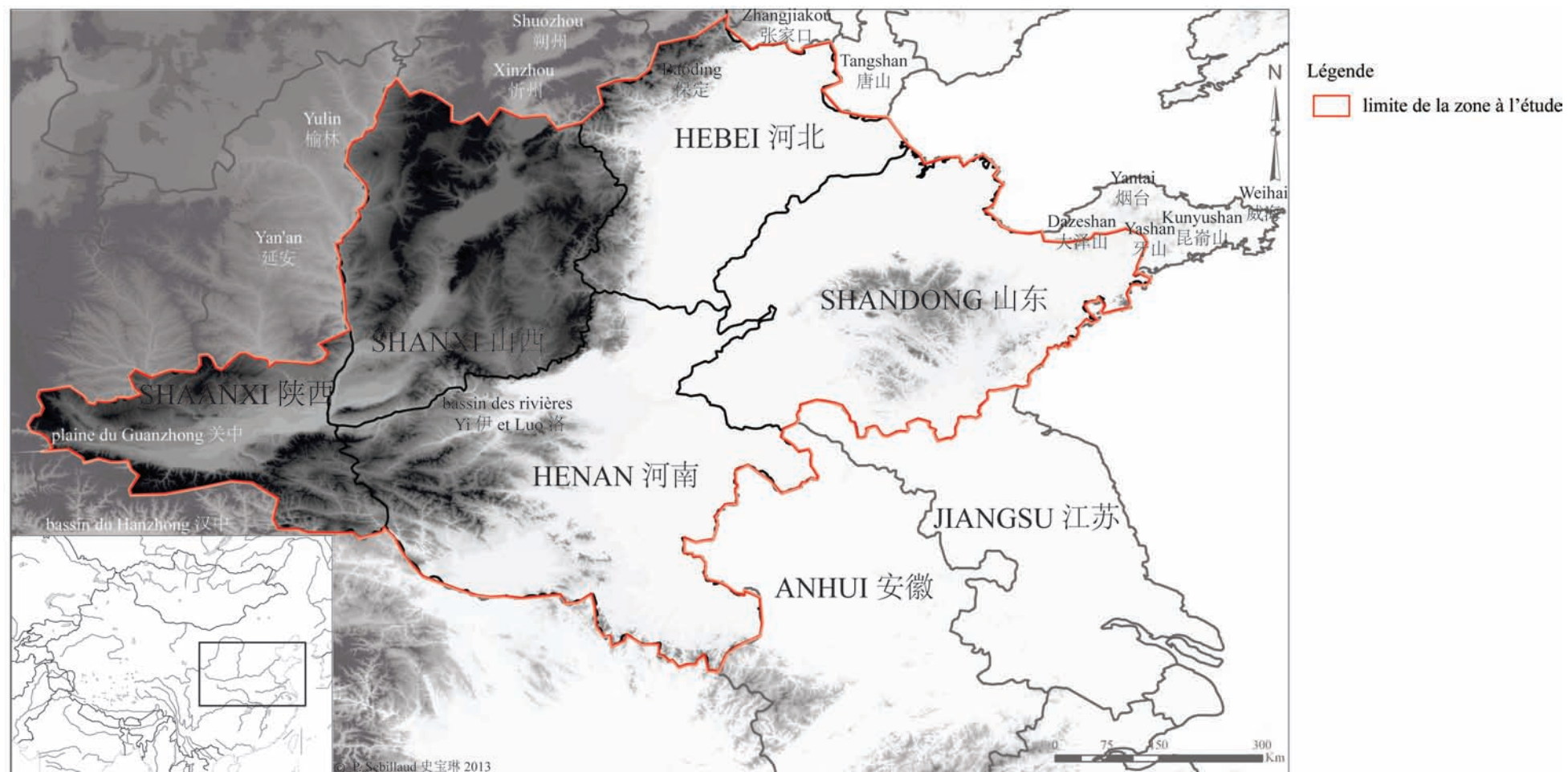


Fig. 3 Cartogramme des limites géographiques de la plaine Centrale

The screenshot displays the Zotero application window. On the left, a sidebar shows a hierarchical library structure under 'Ma bibliothèque', including folders for 'mon zotero 20120123', 'bouddhisme et taoïsme', 'environnement', 'ethnologie', 'fours de potier', 'Heilongjiang', 'histoire Song Yuan Ming Qing', 'Hunan', and 'Importé mardi 8 septembre...'. The main pane shows a table of bibliographic entries with columns for 'Créateur', 'Titre', 'Type', 'Ann...', 'Publication', and 'Da...'. The entry for 'Yubei Huanshui liang'an gudai yizhi diaocha' is selected. On the right, the 'Info' tab provides detailed metadata for this entry.

Créateur	Titre	Type	Ann...	Publication	Da...
An Jinhuai 安金槐	Zhengzhou diqu de gudai yicun jieshao 郑州地...	Article ...	1957	Wenwu cankao ...	26/1/1...
An Jinhuai 安金槐	Dui Zhengzhou Shang dai Erligang qi qingtong ro...	Article ...	1992	Zhongyuan we...	26/1/1...
Andersson	Prehistoric sites in Henan	Article ...	1947	Bulletin of the ...	26/1/1...
Anyang shi bowuguan 安...	Yubei Huanshui liang'an gudai yizhi diaocha 豫北...	Article ...	1986	Zhongyuan we...	26/1/1...
Anyang shi bowuguan 安...	Jieshao jijian guanrang Yin dai yu shi qi 介绍几...	Article ...	1986	Zhongyuan we...	26/1/1...
Anyang shi bowuguan 安...	Anyang shi di er zhiyaochang Tang mu fajue jia...	Article ...	1986	Zhongyuan we...	26/1/1...
Anyang shi bowuguan 安...	Anyang Huoshui cun Sui mu qingli jianbao 安阳...	Article ...	1986	Zhongyuan we...	26/1/1...
Anyang shi bowuguan 安...	Jieshao jijian Yin Shang qingtongqi 介绍几件殷...	Article ...	1986	Zhongyuan we...	26/1/1...
Anyang shi wenwu gong...	Yinxu Qijiazhuang dong 269 hao mu 殷墟戚家庄...	Article ...	1991	Kaogu xuebao ...	26/1/1...
Anyang shi wenwu gong...	Anyang Tijiakou cun Han mu de fajue 安阳姚家...	Article ...	1993	Huaxia kaogu ...	26/1/1...
Anyang shi wenwu gong...	Anyang shi Yindai muzang fajue jianbao 安阳市...	Article ...	1995	Huaxia kaogu ...	26/1/1...
Anyang shi wenwu gong...	1983-1986 nian Anyang Liujiashuang Yin dai mu...	Article ...	1997	Huaxia kaogu ...	26/1/1...
Anyang shi wenwu gong...	Anyang Xujiacquocun Yin dai yizhi fajue jianbao ...	Article ...	1997	Huaxia kaogu ...	26/1/1...
Anyang shi wenwu gong...	Anyang Meiyuanzhuang Yindai chemakeng fajue...	Article ...	1997	Huaxia kaogu ...	26/1/1...
Anyang shi wenwu gong...	1995-1996 nian Anyang Liujiashuang Yin dai faj...	Article ...	1997	Huaxia kaogu ...	26/1/1...
Anyang shi wenwu gong...	Anyang xian Fuchengcun Zhangou yaozhi fajue ...	Article ...	1997	Huaxia kaogu ...	26/1/1...
Anyang shi wenwu gong...	Anyang shi Qijiazhuang Sui Tang yaozhi fajue ji...	Article ...	1997	Huaxia kaogu ...	26/1/1...
Anyang shi wenwu gong...	Anyang shi Tijiakou cun Yin mu de faxian 安阳市...	Article ...	1992	Huaxia kaogu ...	26/1/1...
Anyang shi wenwu kaog...	Henan Anyang shi Wanggudao cun Dong Zhou ...	Article ...	2008	Huaxia kaogu ...	26/1/1...
Anyang shi wenwu kaog...	Henan Anyang shi Yinxu Guojiazhuang dongnan...	Article ...	2008	Kaogu ...	26/1/1...
Anyang shi wenwu kaog...	Henan Anyang shi Rongshuwan yihao Shang mu...	Article ...	2009	Kaogu ...	26/1/1...
Anyang shi wenwu kaog...	Henan Anyang shi Zhidu cun 8 hao Sui mu fajue ...	Article ...	2010	Kaogu ...	26/1/1...
Anyang shi wenwu kaog...	Anyang Yinxu Xujiacquo Guojiazhuang Shang dai...	Livre	2011		26/1/1...
Anyang shi wenwu kaog...	Henan Anyang xian Dong Wei Zhaomingdu mu ...	Article ...	2010	Kaogu ...	26/1/1...
Anyang xian wenjiao wei...	Henan Anyang xian faxian yi zuo qi mu 河南安...	Article ...	1972	Kaogu ...	26/1/1...
Beijing daxue gudai wen...	Henan sheng Xinmi shi Xinzhai yizhi 2000 nian fa...	Article ...	2004	Wenwu ...	26/1/1...
Beijing daxue kaogu shixi...	Luoyang Wangwan yizhi fajue jianbao 洛阳王湾...	Article ...	1961	Kaogu ...	26/1/1...
Beijing daxue kaogu wen...	Henan Dengfeng shi Wangchenggang yizhi 200...	Article ...	2006	Kaogu ...	26/1/1...
Beijing daxue kaogu wen...	Luoyang Wangwan: tianye kaogu fajue baogao ...	Livre	2002		26/1/1...
Beijing daxue kaogu wen...	Henan Xinmi Quliang yizhi 1998 nian chu fajue b...	Article ...	2003	Kaogu xuebao ...	26/1/1...
Beijing daxue kaogu wen...	Henan Denqzhou Baiqiang yizhi 1998niandu faju...	Article ...	2000	Wenwu ...	26/1/1...

Info Notes Marqueurs Connexe

Type de document: Article de journal

Titre: Yubei Huanshui liang'an gudai yizhi diaocha 豫北 洹水 两岸古代遗址 调查

Auteur: Anyang shi bowuguan 安阳市博物馆,

Résumé: chine, archéologie, Henan, Huan, prospection, Anyang post-Shang

Publication: Zhongyuan wenwu

Lieu:

Édition:

Date: 1986, 3

Section:

Pages: 1-8

Langue: chinois

Titre abrégé:

ISSN:

URL:

Consulté le:

Archive:

Loc. dans l'archive:

Catalogue de bibliothèque: PDF

Cote:

Autorisations:

Extra:

Date d'ajout: jeudi 26 janvier 2012 17:58:59

Modifié le: jeudi 26 janvier 2012 17:58:59

a j

zotero

Fig. 4 Capture écran de la base bibliographique réalisée avec le logiciel Zotero

ANNEXE 4 - CHAPITRE 1

n° site 遗址号码	1	Altitude 高度	59	m 米	Coordonnées 坐标
Nom du site 地址	Taixi 台西	Latitude 纬度	38.043955		
Localité 地名	Gaocheng 藁城	Zone 区	Si;Smili	Longitude 经度	114.719990
Localisation 位置	Hebei 河北. à 20 km l'est de Shijiazhuang, à 10km à l'ouest de la ville de Gaocheng, au nord-est du village de Taixi 石家庄市东20多公里藁城西10千米处。在台西村东北。				
Surface 面积	100000	m² 平方米	Epaisseur de la couche culturelle 文化层的厚度		m 米
Périodes et cultures associées 时期与文化	Shang période moyenne 商中期, Han 汉				
Période principale 主要时期	Shang période moyenne 商中期				
Datation 年代	(1)F4西J1 structure en bois du puits 井盘木 calibré: 1520-1321 BC; T18(8)J4 structure en bois du puits 井盘木 calibré: 1525-1413 BC; T19(5)J6 structure en bois du puits 井盘木 calibré: 1501-1405 BC; T12J3 structure en bois du puits 井盘木 calibré: 1523-1405 BC (《第十四年代数据集1965-1991》 p.23				
Types de structures 遗迹类	<input type="checkbox"/> enceinte 城墙 <input checked="" type="checkbox"/> fossés 沟 <input type="checkbox"/> ateliers de bronzier 铸铜作坊 <input type="checkbox"/> architectures de prestige 大型建筑 <input checked="" type="checkbox"/> foyers 炉 <input type="checkbox"/> ateliers de travail de l'os 骨器作坊 <input checked="" type="checkbox"/> autres architectures 其他建筑 <input checked="" type="checkbox"/> routes 路 <input type="checkbox"/> ateliers de travail du jade 玉器作坊 <input checked="" type="checkbox"/> fosses 坑 <input checked="" type="checkbox"/> tombes 墓葬 <input type="checkbox"/> ateliers de travail de la pierre 石器作坊 <input checked="" type="checkbox"/> fosses sacrificielles 祭祀坑 <input checked="" type="checkbox"/> fours de potiers 陶窑 <input type="checkbox"/> ateliers de production de sel 盐作坊				
Mobilier 出土器物	<input checked="" type="checkbox"/> céramiques 陶器 <input checked="" type="checkbox"/> objet en pierre 石器 <input checked="" type="checkbox"/> objets en jade 玉器 <input checked="" type="checkbox"/> os humains 人骨 <input checked="" type="checkbox"/> bronzes 青铜器 <input checked="" type="checkbox"/> objets en os 骨器 <input checked="" type="checkbox"/> os de faune 动物骨头 <input checked="" type="checkbox"/> os oraculaires 卜骨				
Assemblage céramique et autre mobilier 陶器组合与其他器物	li 鬲, ding 鼎, yan 鬲, dou 豆, gui 鬲, zun 尊, guan 罐, pen 盆, weng 瓮, wan 碗, pan 盘 + laques 漆器, tissages 麻织品, objet en coquillage 蚌器, noyaux de fruits 果核, hache en fer météoritique 铁刃铜钺				
nombre d'architectures publiées 已发表的建筑	0	numéro d'un bâtiment publié 已发表的建筑号码	TX73F11		
Publication 参考文献	<p>《中国考古学年鉴 1984》p. 78, 《中国考古学年鉴 1985》p. 109, 《中国考古学年鉴 1986》p. 87, 《中国考古学年鉴 1999》p. 103, 《考古》1973年1期 p. 25-29, 《考古》1973年5期 p. 266-271, 《文物》1975年8期 p. 42-49, 《藁城台西商代遗址》1977, 《文物》1979年6期 p. 33-56, 《藁城台西商代遗址》1985, 《华夏考古》1988年2期 p. 62-68, 《河北省文物保护单位通览》2003年 p. 1, 《东方考古》4集》2008 p.162-174</p>				
Lien vers les fiches des architectures 到建筑卡片链接					

Fig. 5 Exemple de fiche de site : la fiche du site n°1 : Taixi à Gaocheng, province du Hebei

n° du site 遗址号码		n° de la structure 遗迹号码	
nom du site 遗址		type de structure 遗迹类	
localité 地名		zone 区	
longueur en mètres 长 米		autres dimensions en mètres 其他大小 米	
largeur en mètres 宽 米		surface en m² 面积平方米	
profondeur en mètres 深 米		orientation 方向	
diamètre en mètres 直径 米			
description de la structure 遗迹的描述			
description des sous-structures 亚型单位描述			
relations stratigraphiques 地层单位			
TP 柱洞		texture de la terre 土的结构	
couleur du sol de la maison 房地土色		inclusions 杂质	
nature de la terre 土的性质		mobilier 出土遗物	
datation 年代		estimation de la position de la structure dans le phasage du site 遗址分期当中的遗迹年代	
méthode 方法		nature de l'échantillon 样品的性质	
datation B.C. 年代 (公元前)		interprétation 解释	

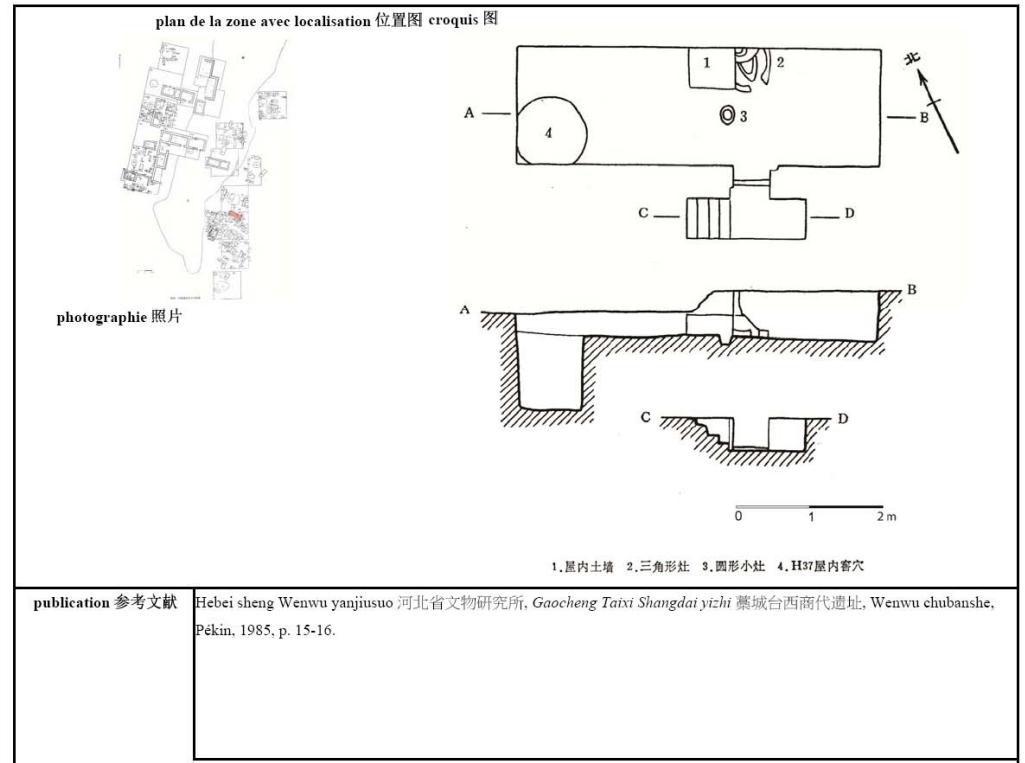
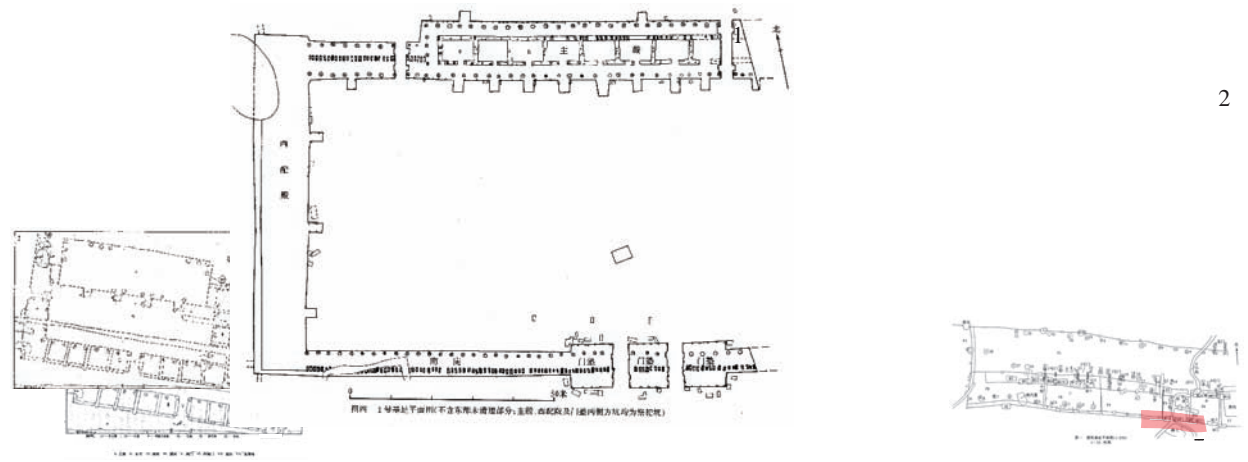
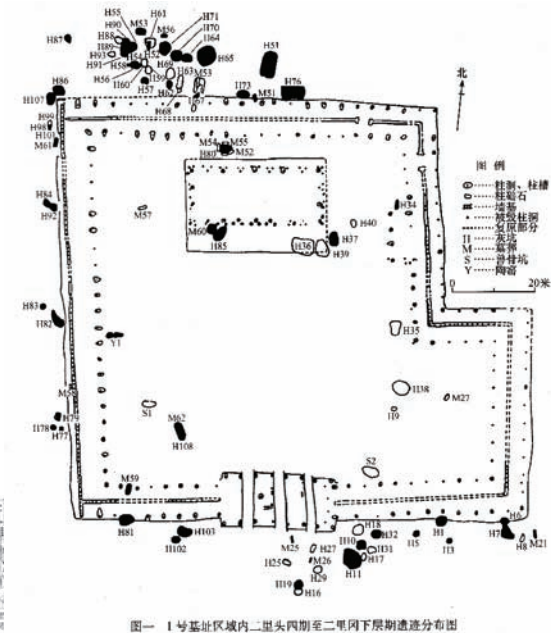


Fig. 6 Exemple de fiche de structure architecturale : la fiche du bâtiment n°TX73F11 du site de Taixi

Fig. 7 Exemples de structures architecturales de grande taille

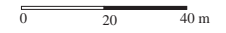
1. Structure architecturale n°1 de Taosi, période de Longshan, TS03IIFJT1, 1740m²
 Zhongguo shehui kexueyuan kaogu yanjiusuo Shanxi dui 中国社会科学院考古研究所山西队, « Shanxi Xiangfen xian Taosi zhongqi chengzhi daxing jianzhu II FJT1 jizhi 2004-2005 nian fajue jianbao 山西襄汾县陶寺中期城址大型建筑II FJT1 基址2004-2005年发掘简报 », *Kaogu*, 2007, 4, p. 3-25, fig. 1 p. 12.
2. Structure architecturale n°1 (dit “palais n°1”) de Erlitou, période de Erlitou, ELT60VF1, 9585m²
 Xu Hong 许宏, *Zui zao de Zhongguo* 最早的中国, Pékin, Wenwu chubanshe, 2009, p. 88-93, fig. 1 p. 72.
3. Structure architecturale n°4 (dit “palais n°4”) de Yanshi Shangcheng, phase initiale de la période Shang, YS84J1D4, 1632m²
 Zhongguo shehui kexueyuan kaogu yanjiusuo Henan di'er gongzuodui 中国社会科学院考古研究所河南第二工作队, « 1984 nian chun Yanshi Shixianggou Shangcheng gongdian yizhi fajue jianbao 1984年春偃师尸乡沟商城宫殿遗址发掘简报 », *Kaogu*, 1985, 4, p. 322-335, fig. 2 p. 326.
4. Structure architecturale n°1 (dit “palais n°1”) de Huanbei, phase moyenne de la période Shang, HB01F1, 14705m²
 Zhongguo shehui kexueyuan kaogu yanjiusuo Anyang gongzuodui 中国社会科学院考古研究所安阳工作队, « Henan Anyang shi Huanbei Shangcheng gongdian qu 1 hao jizhi fajue jianbao 河南安阳市洹北商城宫殿区1号基址发掘简报 », *Kaogu*, 2003, 5, p. 17-23, fig. 4 p. 20.
5. Structure n°1 du nord-est de Xiaotun à Yinxu, phase finale de la période Shang, YX89AXTIVF1, 550m²
 Zhongguo shehui kexueyuan Kaogu yanjiusuo Anyang gongzuodui 中国社会科学院考古研究所安阳工作队, « Henan Anyang Yinxu daxing jianzhu jizhi de fajue 河南安阳殷墟大型建筑基址的发掘 », *Kaogu*, 2001, 5, p. 18-26, fig. 1 p. 19.



3

4

5



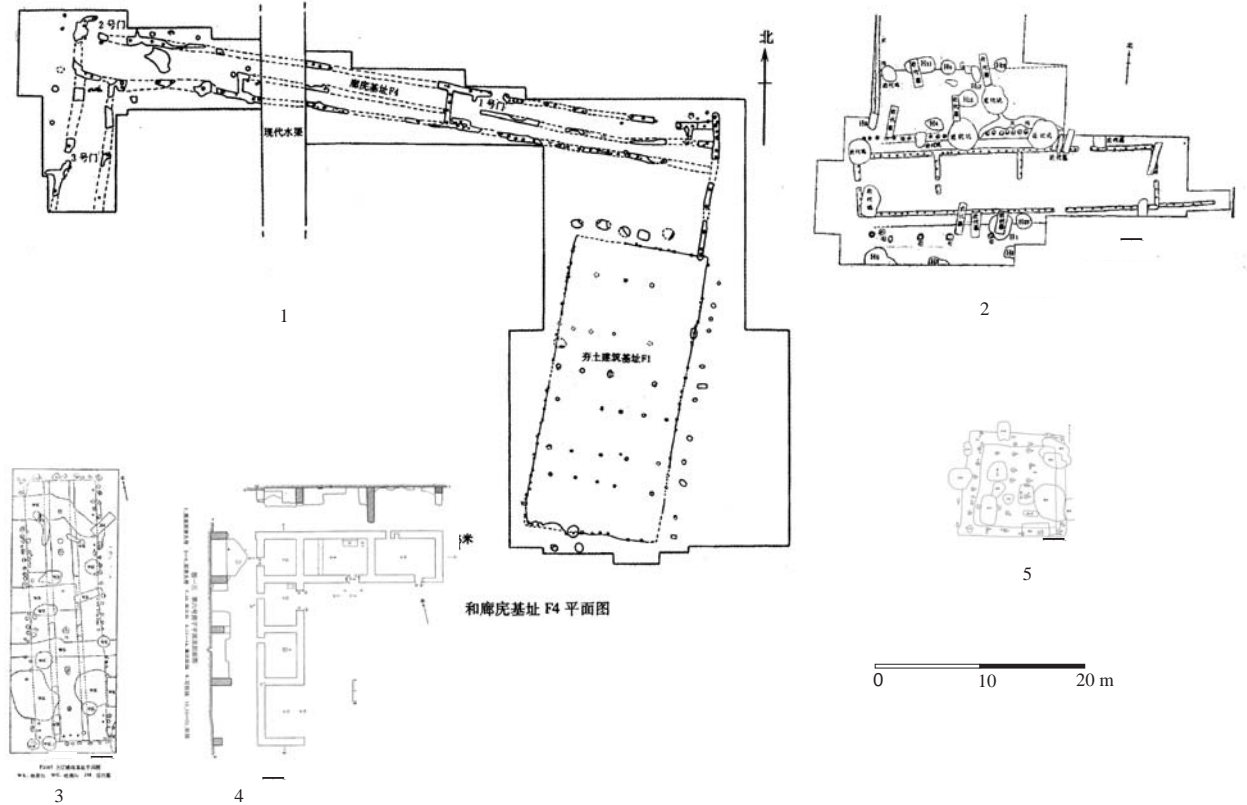


Fig. 8 Exemples de structures architecturales de taille moyenne

1. Structure architecturale n°1 de Guchengzhai, période de Longshan, GCZ97IIIF1, 383m²

Henan sheng wenwu kaogu yanjiusuo 河南省文物考古研究所, et Xinmi shi Yanhuang lishi wenhua yanjiuhui 新密市炎黄历史文化研究会, « Henan Xinmi shi Guchengzhai Longshan wenhua chengzhi fajue jianbao 河南新密市古城寨龙山文化城址发掘简报 », *Huaxia kaogu*, 2002, 2, p. 53-82, fig. 5 p. 59.

2. Structure architecturale n°1 de Erlitou, période de Erlitou, ELT81IIIF1, 228m²

Zhongguo shehui kexueyuan kaogu yanjiusuo Erlitou gongzuodui 中国社会科学院考古研究所二里头工作队, « Yanshi Erlitou yizhi 1980-1981 nian II qu fajue jianbao 偃师二里头遗址1980-1981年II区发掘简报 », *Kaogu*, 1984, 7, p. 582-590, fig. 2 p. 583.

3. Structure architecturale n°2005 de Yanshi Shangcheng, phase initiale de la période Shang, YS91J2F2005, 168m²

Zhongguo shehui kexueyuan kaogu yanjiusuo Henan di er gongzuodui 中国社会科学院考古研究所河南第二工作队, « Yanshi Shangcheng di II hao jianzhu qun yizhi fajue jianbao 偃师商城第II号建筑群遗址发掘简报 », *Kaogu*, 1995, 11, p. 963-978, fig. 6 p. 270.

4. Structure architecturale n°6 de Taixi, phase moyenne de la période Shang, TX73F6, 149m²

Hebei sheng Wenwu yanjiusuo 河北省文物研究所, *Gaocheng Taixi Shangdai yizhi* 藁城台西南商代遗址, Wenwu chubanshe, Pékin, 1985, p. 23-25, fig. 13 p. 24.

5. Structure architecturale n°41 de Xiaotun à Yinxu, phase finale de la période Shang

YX85F41, 100m²

Zhongguo shehui kexueyuan kaogu yanjiusuo 中国社会科学院考古研究所, *Anyang Xiaotun* 安阳小屯, Pékin, Shejie tushu chubanshe, 2004, p. 28-30, fig. 17 p. 29.

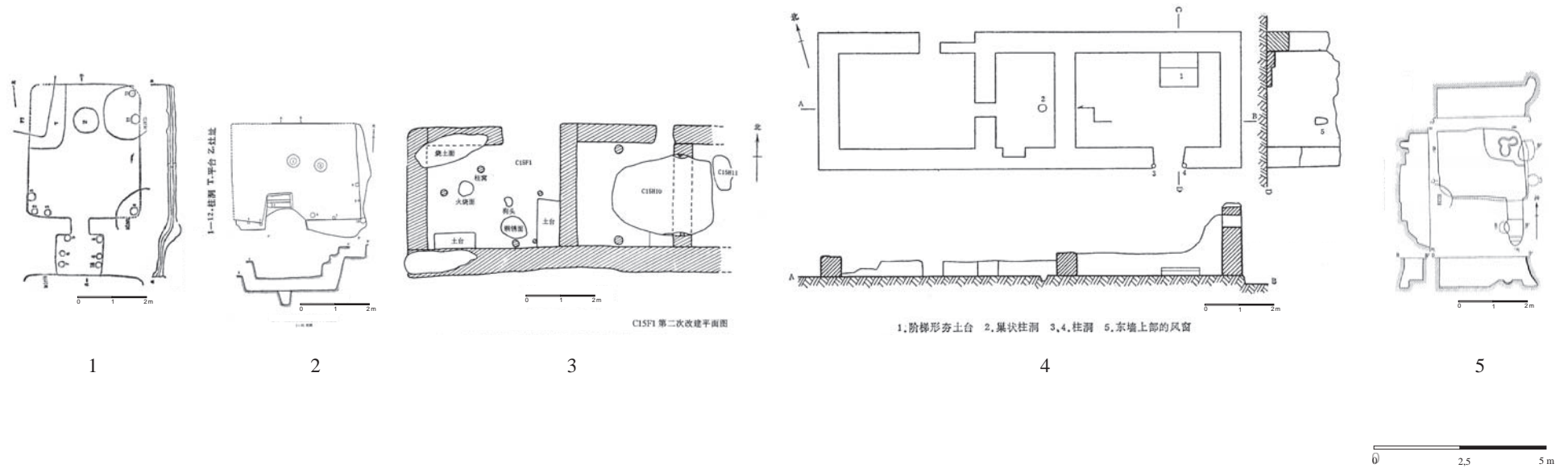


Fig. 9 Exemples de structures architecturales de petite taille

1. Structure architecturale n°3 de Dinggong, période de Longshan, DG87IVF3, 13m²

Shandong daxue lishixi kaogu zhuanye 山东大学历史系考古专业, « Shandong Zouping Dinggong yizhi di er, san ci fajue jianbao 山东邹平丁公遗址第二、三次发掘简报 », *Kaogu*, 1992, 6, p. 496-504, fig. 2 p. 298.

2. Structure architecturale n°1 de Erlitou, période de Erlitou, ELT60VIIIIF1, 10m²

Zhongguo shehui kexueyuan kaogu yanjiu suo éd. 中国社会科学院考古研究所, *Yanshi Erlitou : 1959 nian-1978 nian kaogu fajue baogao* 偃师二里头1959年-1978年考古发掘报告, Pékin, Zhongguo dabaiké quanshu chubanshe, 1999, p. 75-77, fig. 41 p. 77.

3. Structure architecturale n°1 de Zhengzhou Shangcheng, phase initiale de la période Shang, ZSC56C15F1, 42m²

Henan sheng wenwu kaogu yanjiusuo 河南省文物考古研究所, *Zhengzhou Shangcheng* 郑州商城, Pékin, Wenwu chubanshe., 2001, p. 367-375, fig. 229 p. 374.

4. Structure architecturale n°4 de Taixi, phase moyenne de la période Shang, TX73F4, 49m²

Hebei sheng Wenwu yanjiusuo 河北省文物研究所, *Gaocheng Taixi Shangdai yizhi* 藁城台西南商代遗址, Wenwu chubanshe, Pékin, 1985, p. 20-22, fig. 11 p. 21.

5. Structure architecturale n°3 de Guandimiao, phase finale de la période Shang, GDM06F3, 7m²

Henan sheng wenwu kaogu yanjiusuo 河南省文物考古研究所, « Henan Xingyang shi Guandimiao yizhi Shang dai wanqi yizhi fajue jianbao 河南郑州市关帝庙遗址商代晚期发掘简报 », *Kaogu*, 2008, 7, p. 32-46, fig. 3 p. 34.

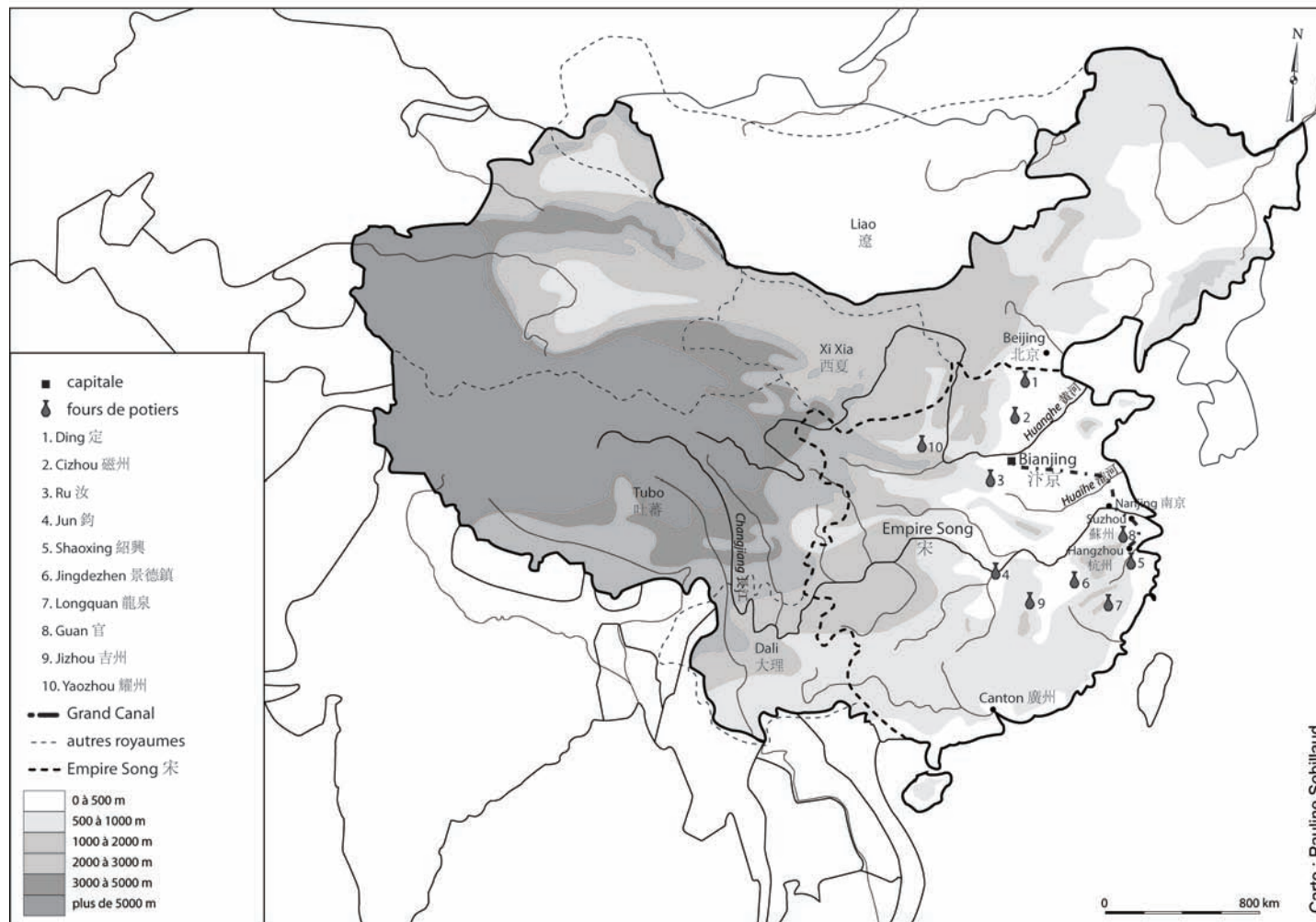


Fig. 10 Exemple de carte simple réalisé par DAO : les principaux ateliers de céramique de la Chine des Song

Danielle Elisseeff, *Histoire de l'art: la Chine, des Song (960) à la fin de l'Empire (1912)*, Paris, Ecole du Louvre, RMN, 2010, fig. 157 p. 350.

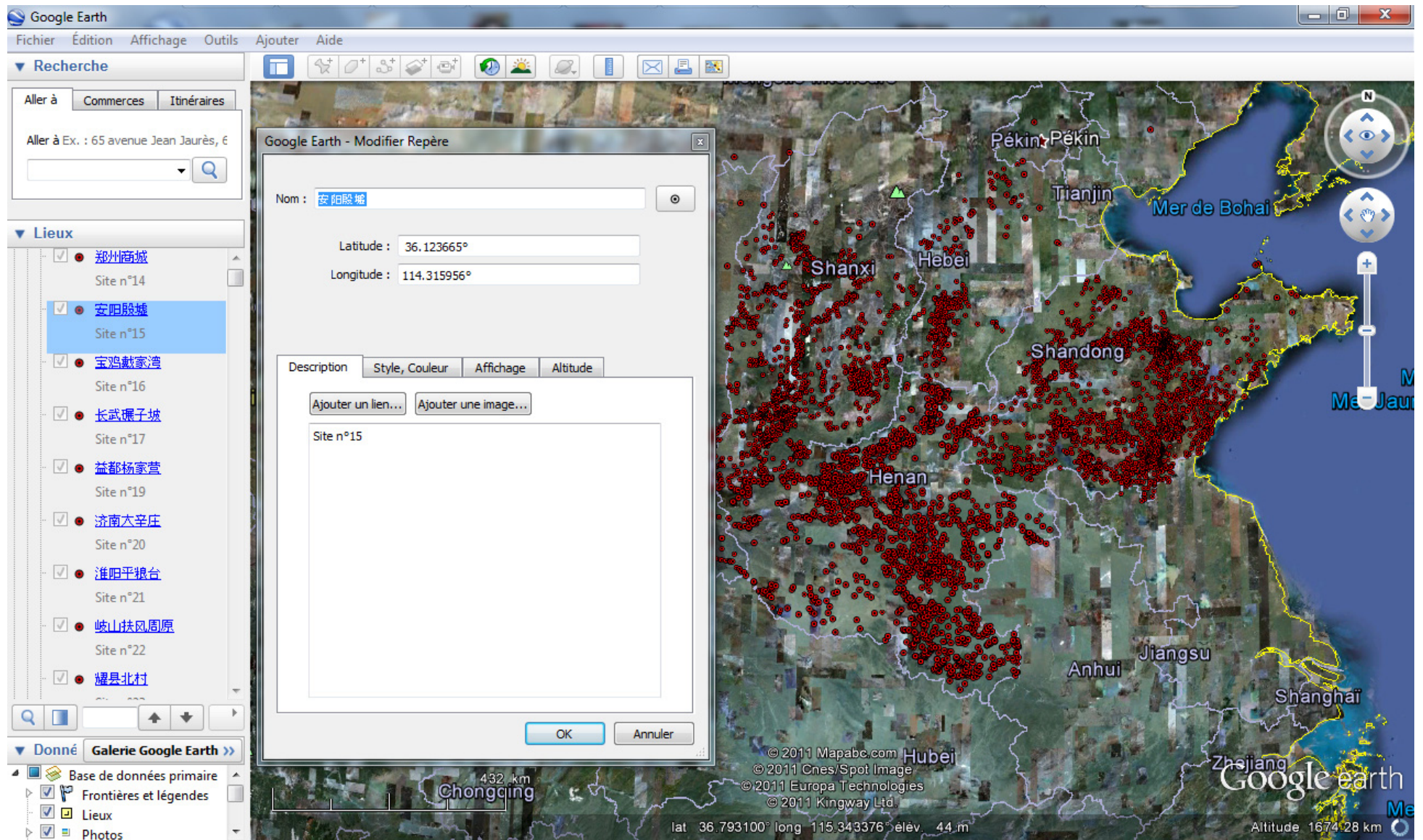


Fig. 11 Exemple de fiche Google Earth pour le site de Yinxu

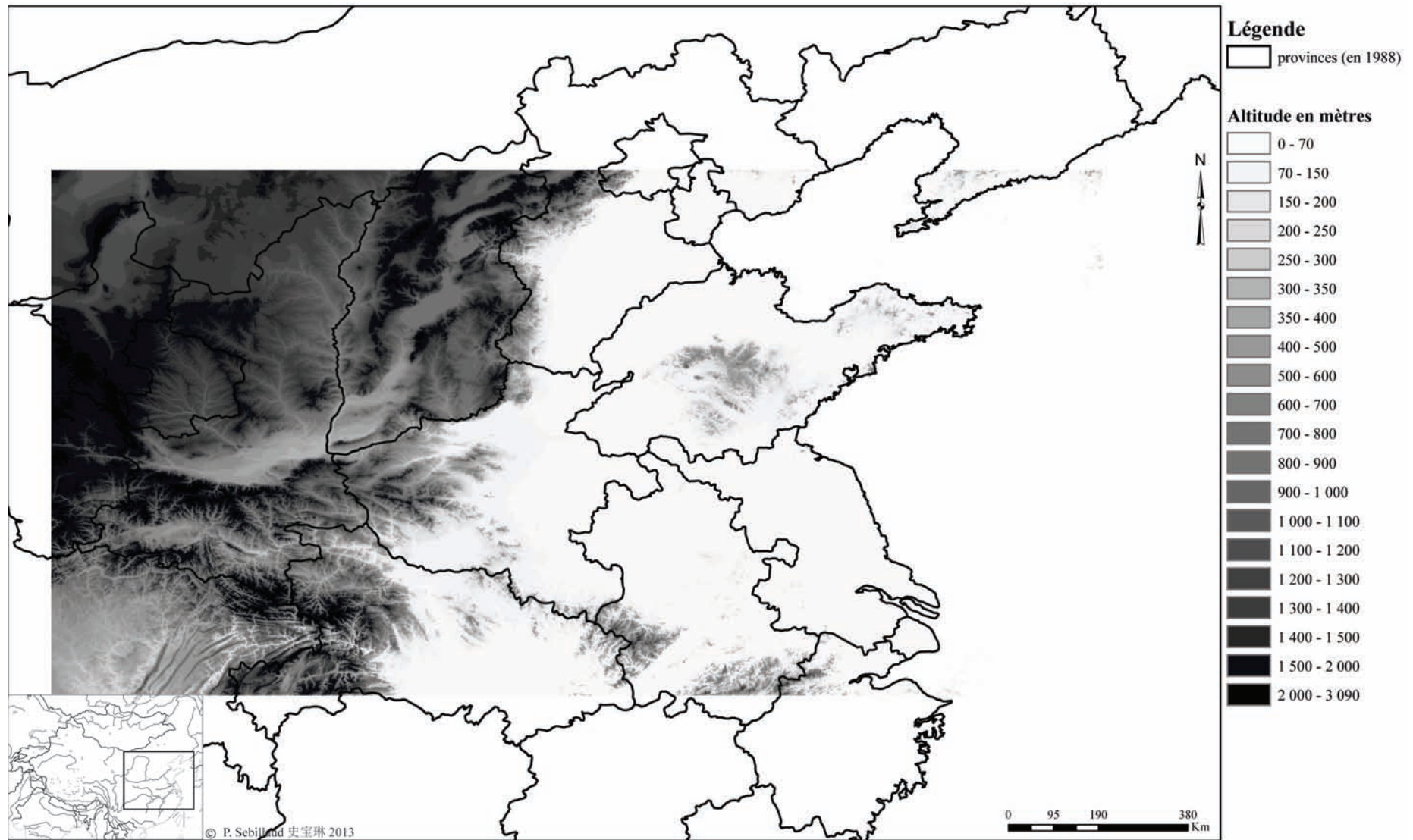


Fig. 12 Montage des MNT pour la plaine Centrale

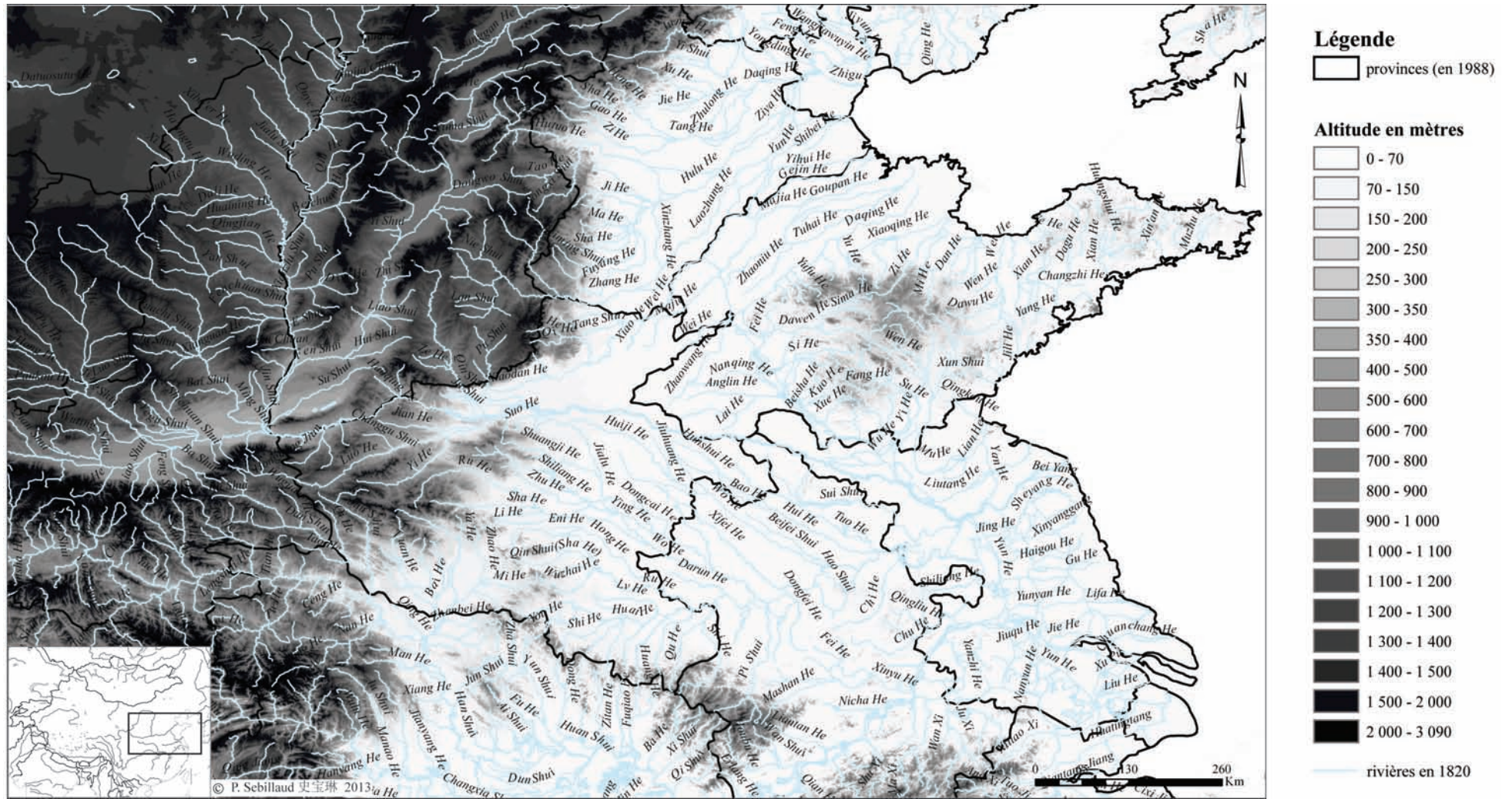


Fig. 13 Cartogramme du réseau hydrographique en 1820

données disponibles en ligne: <http://www.fas.harvard.edu/~chgis/>, <http://www.fas.harvard.edu/~chgis/data/chgis/downloads/v4/datasets/archive/datalist.html>

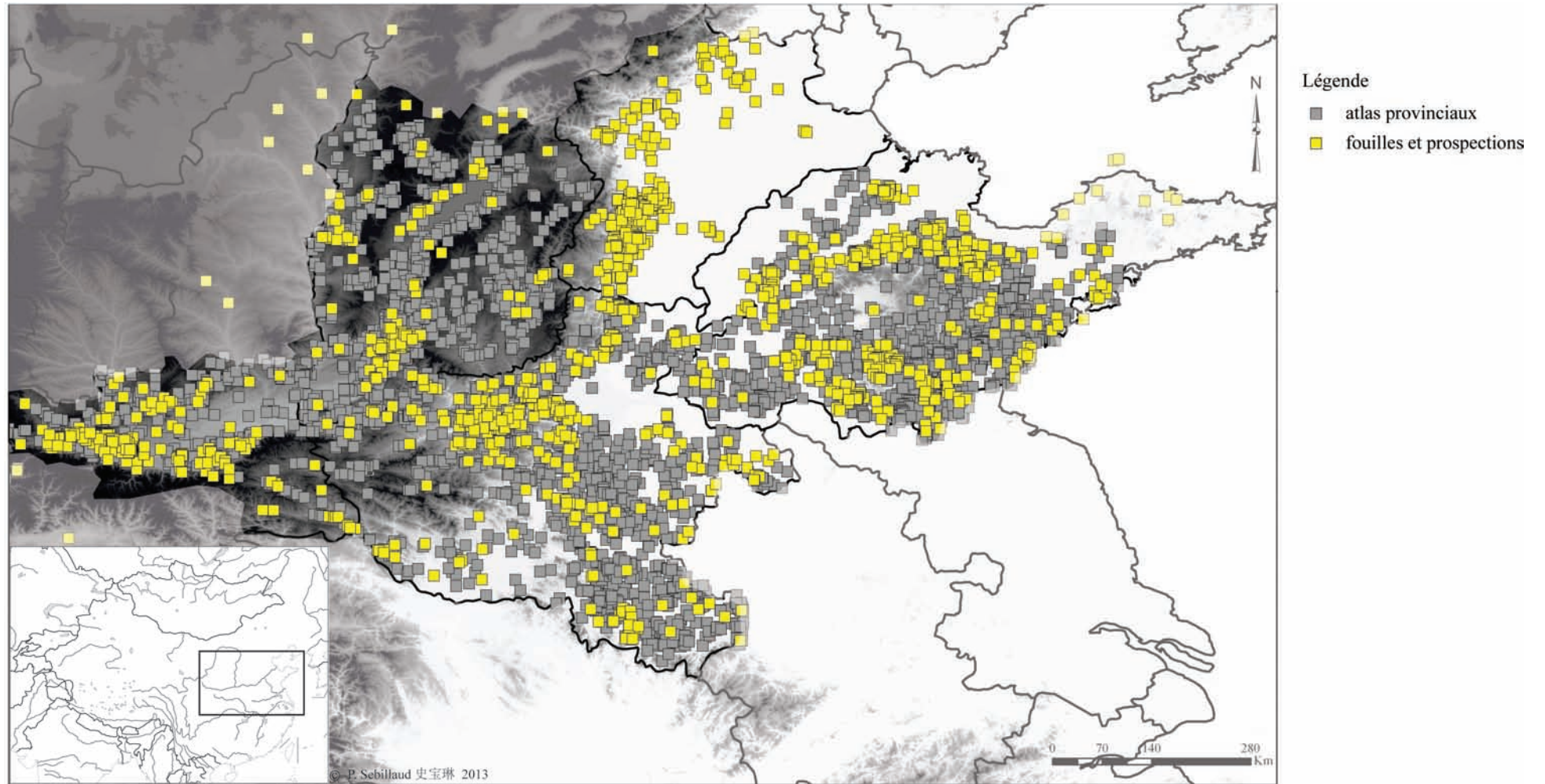


Fig. 14 Cartogramme représentant les sites publiés dans les atlas provinciaux et dans les rapports de fouilles et de prospection

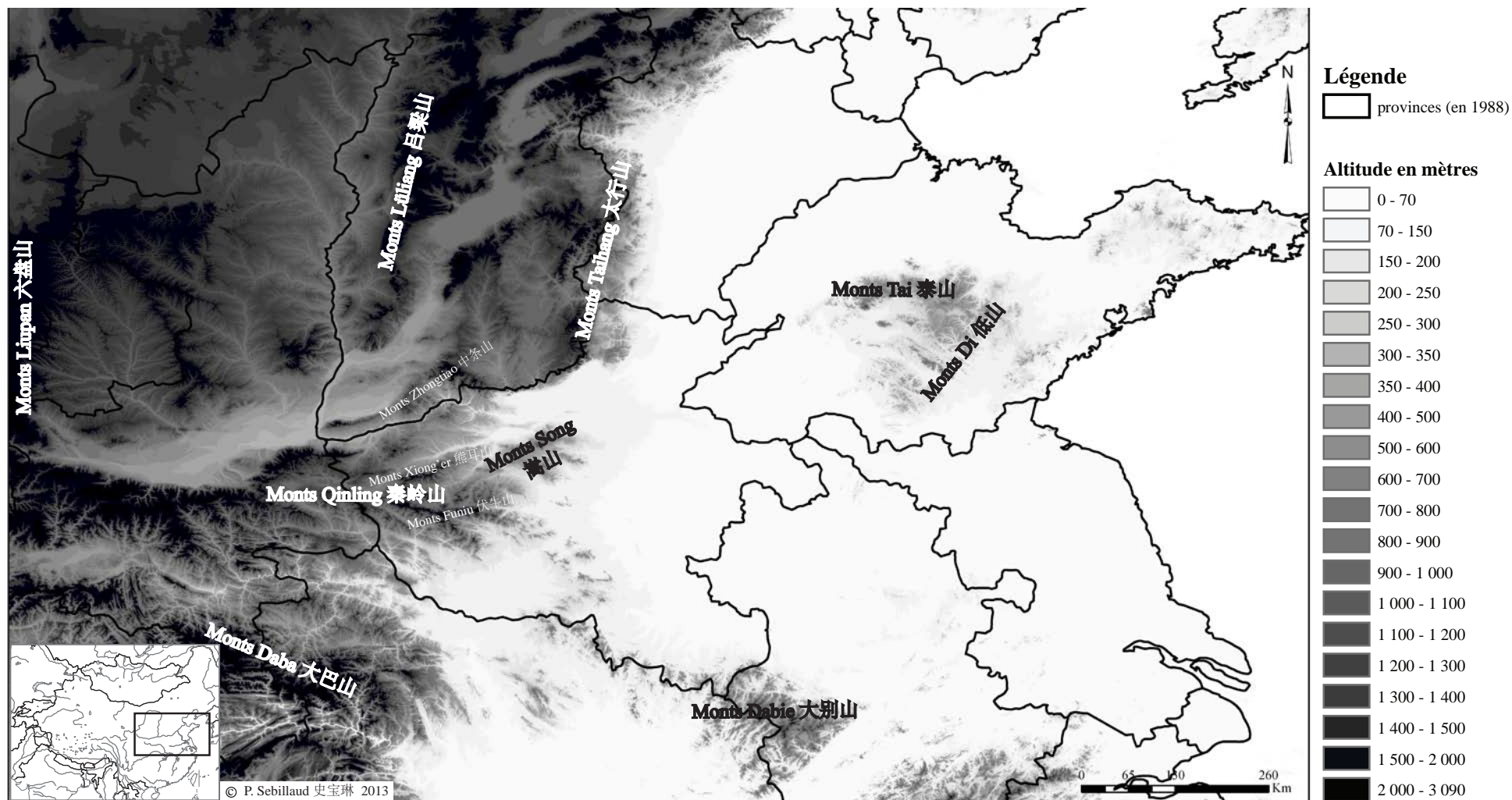


Fig. 15 Les principales chaînes de montagnes de la plaine Centrale

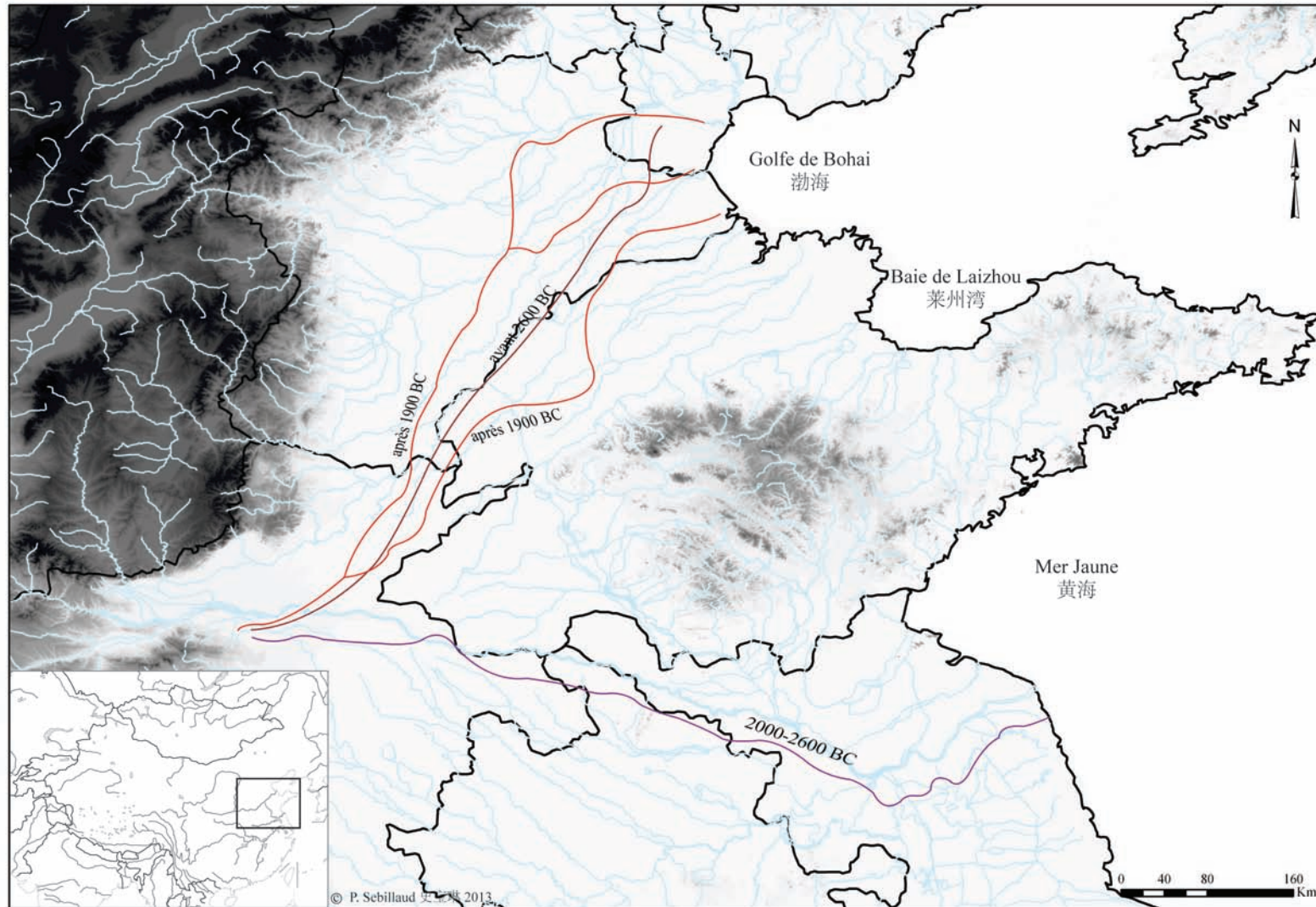


Fig. 16 Cartogramme des anciens cours du fleuve Jaune

Wang Qing 王青. « Shilun shiqian Huanghe xiayou de gaidao yu guwenhua de fazhan 试论史前黄河下游的改道与古文化的发展 ». *Zhongyuan wenwu*, 1993, 4, p. 63-72; Wang Qing 王清. « Da Yu zhi shui de dili beijing 大禹治水的地理背景 ». *Zhongyuan wenwu*, 1999, 1, p. 34-42 ; Cai Chenghai 蔡呈海. « Huanghe xiayou Xuanhe xingcheng yu huangjing yanbian 黄河下游悬河形成与环境演变 », in *Huangtu Huanghe Huanghe wenhua 黄土黄河黄河文化*. Huanghe shuili chubanshe. Zhengzhou, 1998, p. 110-117

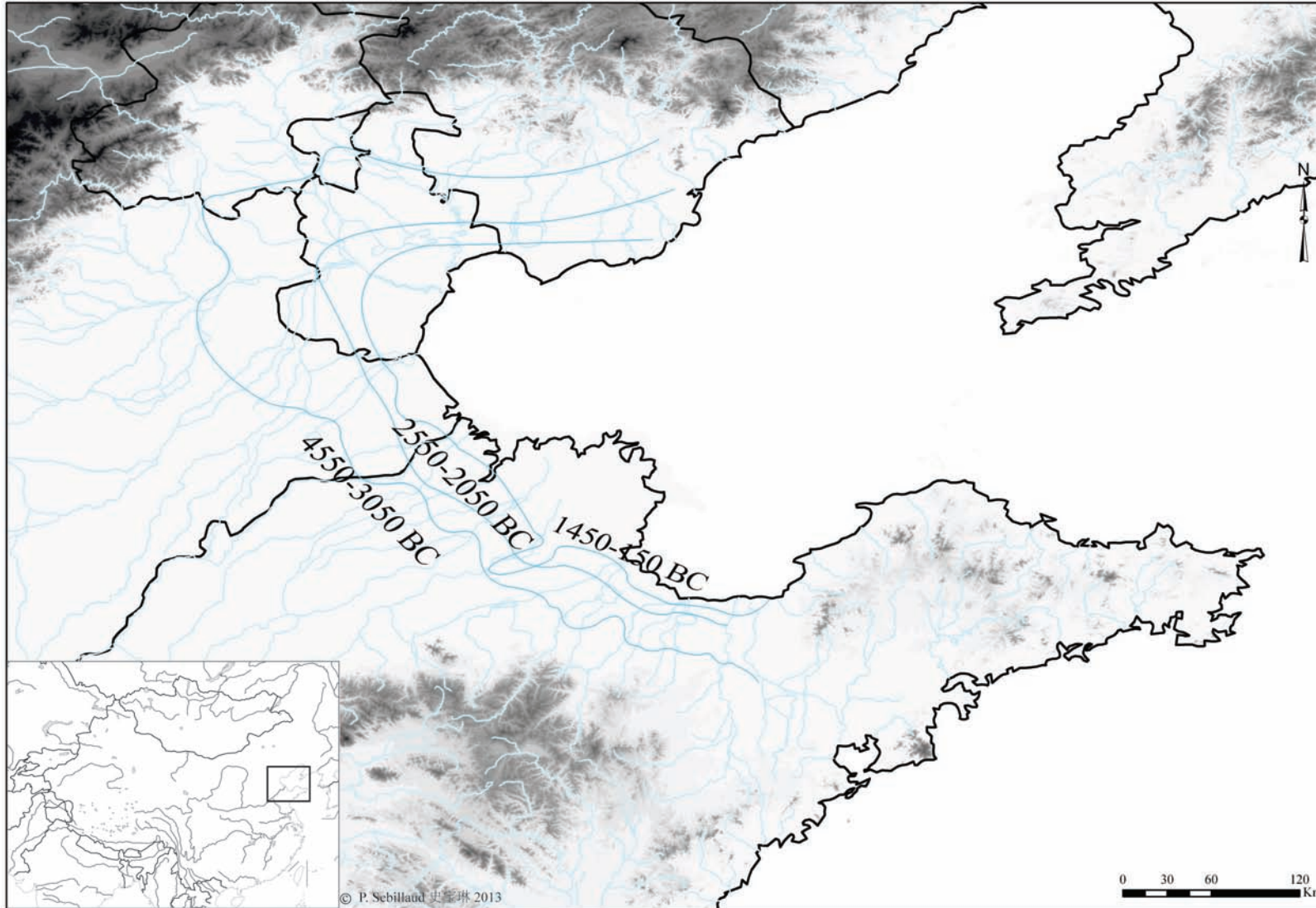


Fig. 17 Cartogrammes des variations du niveau de la mer dans le golfe de Bohai

Zhao Xitao, *Zhongguo haiyang yanbian yanjiu* 中国海洋演变研究, Fujian kexue chubanshe, 1984, p. 60 et p. 79 ; Wang Qing, 1993; Wang Shouchun 王守春, « Gongyuan chunian Bohai wan he Laizhou wan de dahaiqin 公元初年渤海湾和莱州湾的大海侵 », *Dili xuebao*, 53, 5, 1998, p. 445-452; Liu Li, 2004, p. 21; Wang Qing, 2006a.

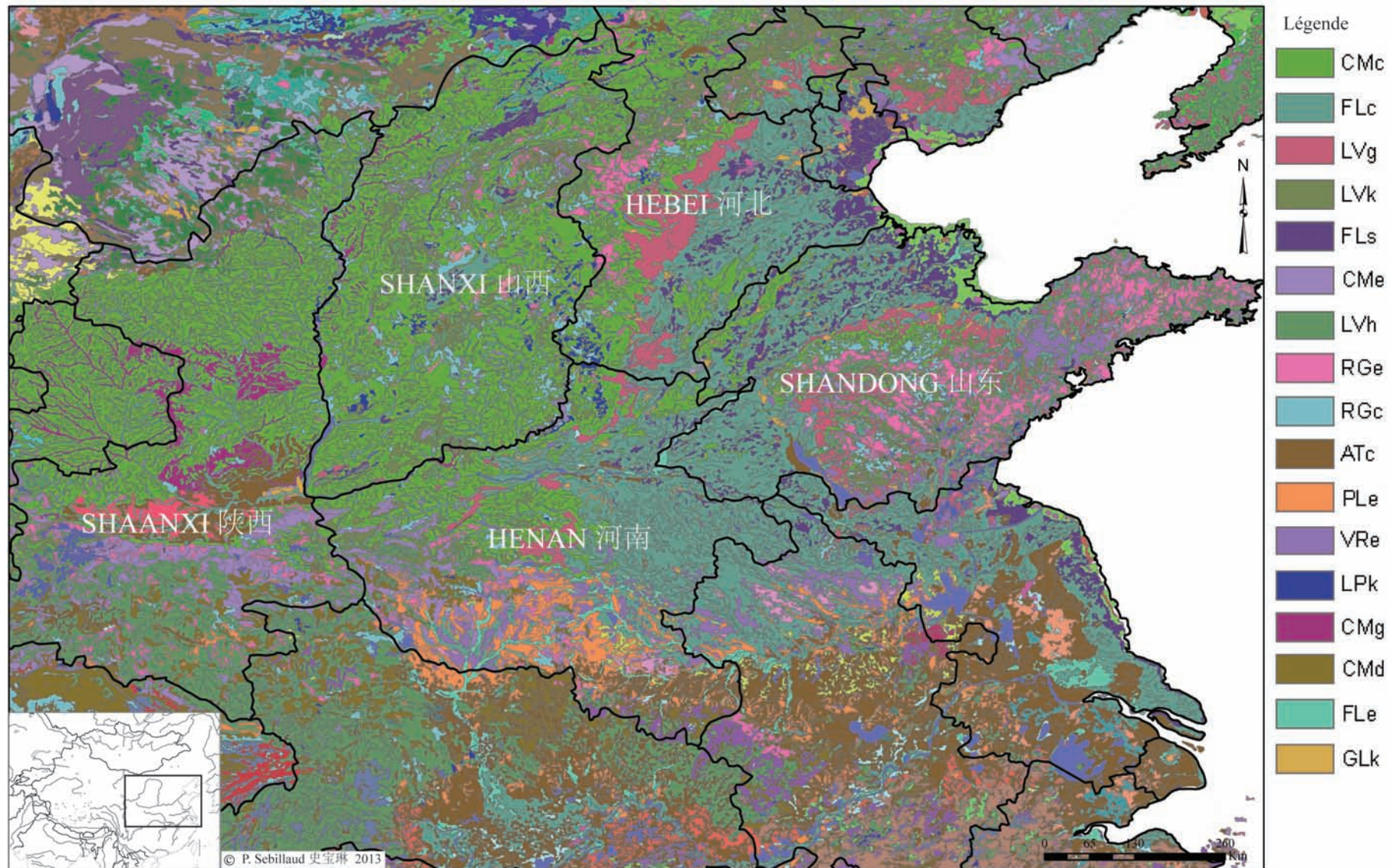


Fig. 18 Cartogramme des types de sédiments de la plaine Centrale

Food and Agriculture Organization of the United Nations. *World reference base for soil resources 2006 - A Framework for International Classification, Correlation and Communication*. FAO, ONU. Rome, 2006; Nachtergaele, Freddy, Harrij Van Velthuisen, Luc Verelst, and David Wiberg. *Harmonized World Soil Database (version 1.2)*. FAO, IIASA, ISRIC, ISSCAS, JRC. Rome, 2012.

Annexe 5 Végétaux

1. chêne 栎 li Quercus



2. chêne blanc oriental
槲栎 húli Quercus aliena



3. chêne du Japon
麻栎 máli Quercus acutissima



4. noyer 胡桃 hútáo
Juglans



5. orme 榆 yú Ulmus



6. orme de Sibérie
榆树 yúshù Ulmus pumila



7. noisetier
榛 zhēn Corylus



8. saule 柳 liǔ Salix



9. ailante
臭椿属 chòuchūn Ailanthus



10. bambou 竹子 zhúzi
Poaceae bambusoideae



11. châtaignier
栗树 lì shù Castanea sativa



12. pin rouge de Chine
油松 yóusōng
Pinus tabuliformis



13. bouleau 桦 huà Betula



14. armoise 蒿属 hāo shǔ
Artemisia



15. composés
菊科 jú kē Compositae



16. chénopode 藜组 lí zǔ
Chenopodium



Origine des images .

1. <http://www.tela-botanica.org>; 2. <http://www.oaknames.org>; 3. <http://biology.missouristate.edu/herbarium>; 4. <http://www.botanical.com> ;
5. <http://luirig.altervista.org>; 6. <http://www.chicagobotanic.org>; 7. <http://www.botanicalgarden.ubc.ca>; 8. <http://www.ces.ncsu.edu>;
9. <http://www.duke.edu>; 10. <http://gardenbreizh.org>; 11. <http://biosimples.com>; 12. <http://www.scientific-web.com>;
13. <http://www.herboristerie-grenoble.fr>; 14. <http://www.florum.fr>; 15. <http://botany.wisc.edu/garden>;
16. <http://homeopathie.officine.free.fr/index.php>

17. cyprès 柏 bǎi
Cypressus



21. "arbre à perruques" 黄桷
huánglú Cotinus coggygria



25. fougère
蕨类jué lèi Filicophyta



29. vernis du Japon
漆树 qīshù Rhus vernicifera



18. charme 鹅耳枥 ē'ěrli
Carpinus betulus



22. merisier à grappes
稠李 chóulǐ Prunus padus



26. thuya de Chine
侧柏 cèbǎi
Platycladus orientalis



30. tamaris de Chine
怪柳 chēngliǔ
Tamarix chinensis



19. tilleul 椴树 duànshù
Tilia



23. jujubier commun
枣树 zǎoshù Ziziphus jujuba



27. micocoulier de Chine
朴 pò Celtis sinensis



31. elaeagnus épineux
胡颓子 hútuízi
Elaeagnus pungens



20. érables 槭树 qīshù
Acer



24. rhododendron
杜鹃花 dùjuānhuā
Rhododendron



28. peuplier 杨 yáng
Populus



32. thalictrom
唐松草 tángsōngcǎo
Thalictrum dipterocarpum



Origine des images :

17. <http://www.gardencenter.ch>; 18. <http://www.univ-rouen.fr>; 19. <http://biosimples.com>; 20. <http://www.larousse.fr>;
21. <http://www.futura-sciences.com>; 22. <http://ville-saint-sylvain-anjou.fr>; 23. <http://www.gardensandplants.com/uk>; 24. <http://www.rustica.fr>;
25. <http://www.biodiversityexplorer.org>; 26. <http://www.conifers.org/cu>; 27. <http://www.asianflora.com>; 28-29. <http://dendrome.ucdavis.edu/>;
30. <http://www.swcoloradowildflowers.com>; 31. <http://www.lemurvegetal.com>; <http://www.alpinegardensociety.net>

33. massette 蒲 pú
Typha latifolia



34. oseille 酸模 suānmó
Rumex acetosa



35. pimprenelle 地榆 diyú
Potentilla sanguisorba



36. renouée 蓼 liǎo
Polygonum



37. vivace à tubercules
莎草 suōcǎo Cyperus rotundus



38. sélaginelle 卷柏 juǎnbǎi
Selaginella tamariscina



39. pin parasol 石松 shí sōng
Pinus pinea



40. millet des oiseaux 粟 sù
Setaria italica



41. millet blanc 黍 shǔ
Panicum miliaceum



42. sorgho 高粱 gāoliang
Sorghum



43. blé tendre 小麦 xiǎomài
Triticum aestivum



44. orge 大麦 dà mǎi
Hordeum vulgare



45. riz 稻 dào Oryza sativa



46. aubépine 山楂 shānzhā
Crataegus



47. sesame 芝麻 zhīma
Sesamum indicum



48. soja 大豆 dàdòu
Glycine max



Origine des images :

33. <http://www.duke.edu>; 34. <http://www.pfaf.org>; 35. <http://environnement.ecole.free.fr>; 36. <http://fleurs.cirad.fr>;
37. <http://www.hear.org>; 38. <http://www.discoverlife.org>; 39. <http://www.meemelink.com>; 40, 42. <http://database.prota.org>;
41, 43, 44, 48. <http://www.agroatlas.ru>; 45. <http://www2.ac-lyon.fr>; 46. <http://biosimples.com>; 47. <http://www.prota4u.org>;

49. cucurbitacée 葫芦科 hú lú kē
Cucurbitaceae



50. raisin 葡萄 pútáo Vitis



51. prunier 李属 lǐ shǔ Prunus



52. amarante 苋属 xiàn shǔ
Amaranthus



53. brassicacée
芸苔花科 yún tái huā kē
Brassicaceae



54. aubergine 茄子 qiézi
Solanum melongena



55. lotus 荷花 héhuā
Nelumbo nucifera



56. aulne 桤木属 qīmùshǔ
Alnus



57. poirier 梨树 lǐshù
Pyrus communis



58. Célastracée rosthornianus
卫矛科 wèimáo kē
Celastraceae rosthornianus



Origine des images :

49. <http://botany.wisc.edu>; 50. <http://www.bio.utexas.edu>; 51. <http://www.visoflora.com>; 52. <http://www.ethnoplants.com>;
53. <http://okhelp.cz>; 54. <http://www.prota4u.org>; 55. <http://www.cambridge2000.com>; 56. <http://fieldbotany.pbworks.com>
57. <http://www.florum.fr>; 58. <http://www.plantphoto.cn>

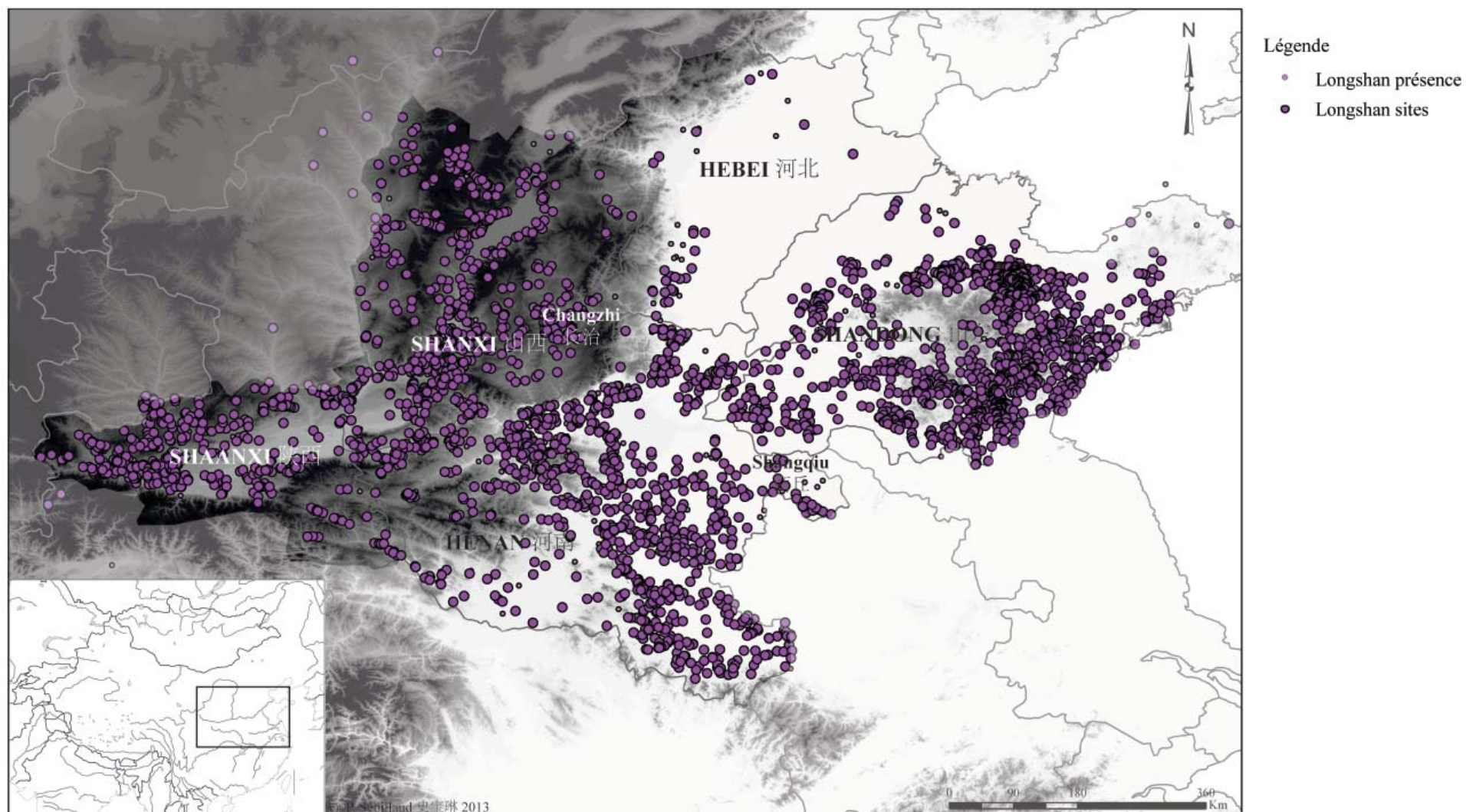


Fig. 19 Cartogramme de la répartition des sites à la période de Longshan

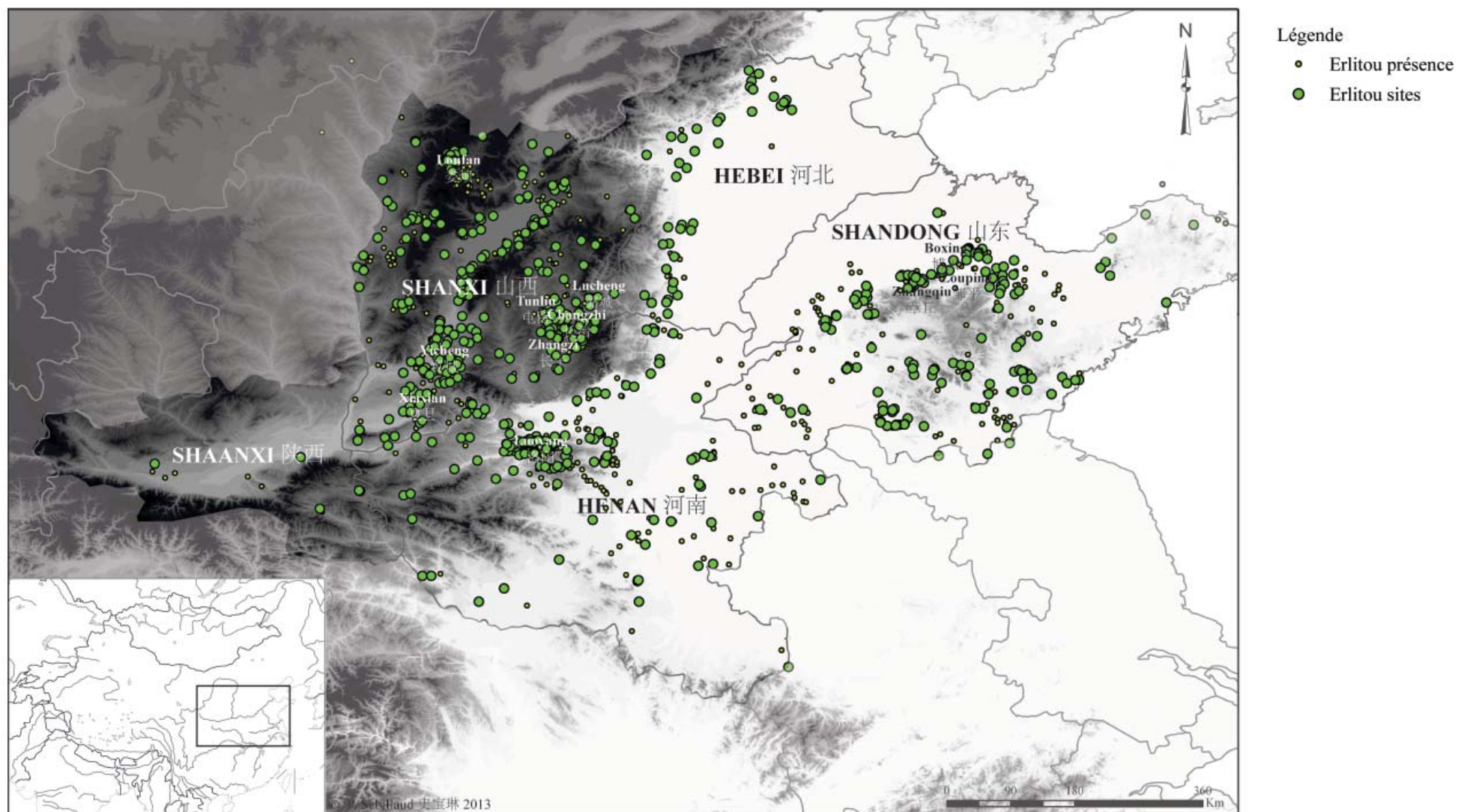


Fig. 20 Cartogramme de la répartition des sites à la période de Erlitou

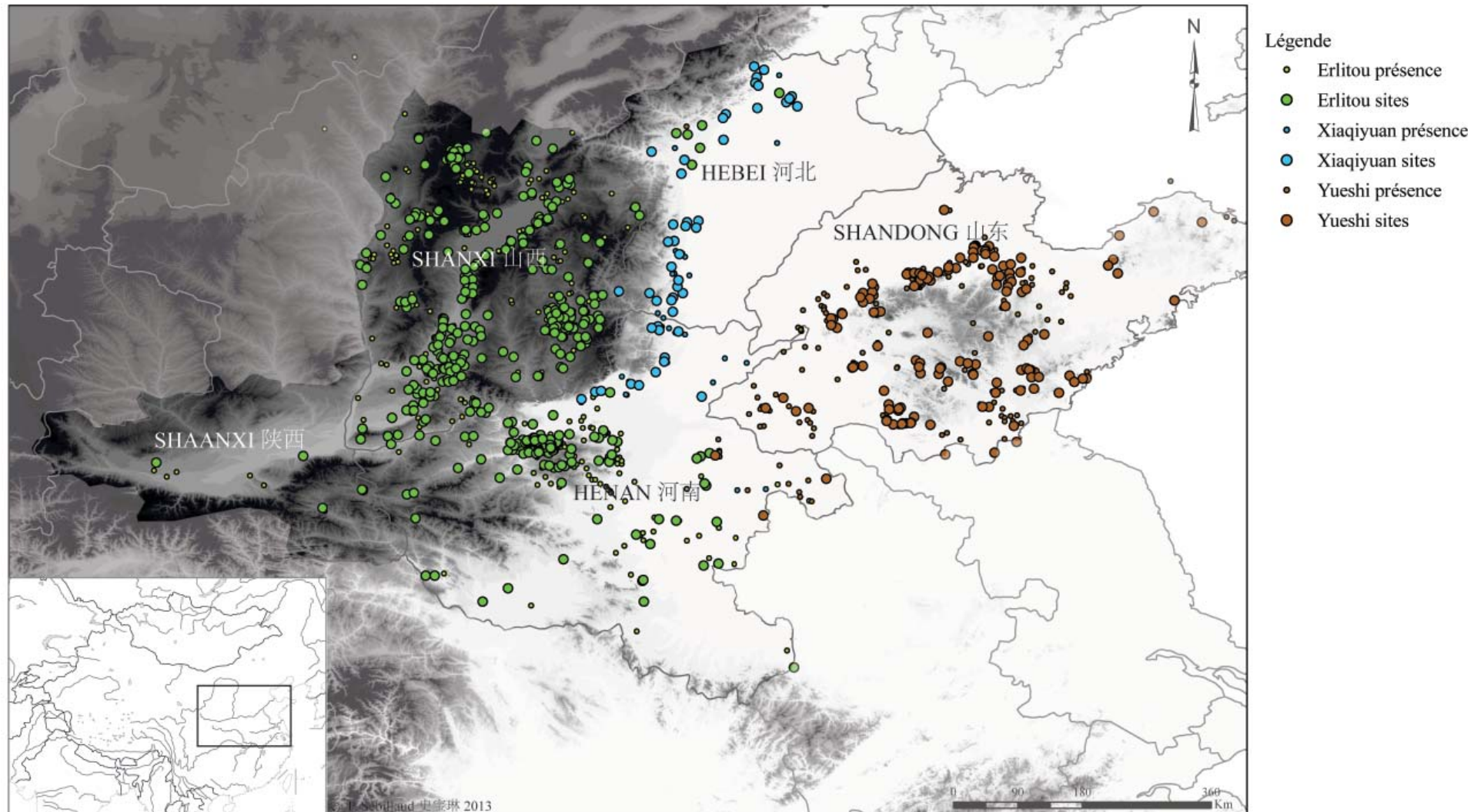


Fig. 21 Cartogramme de la répartition des sites appartenant aux cultures de Erlitou, de Xiaqiuyan et de Yueshi

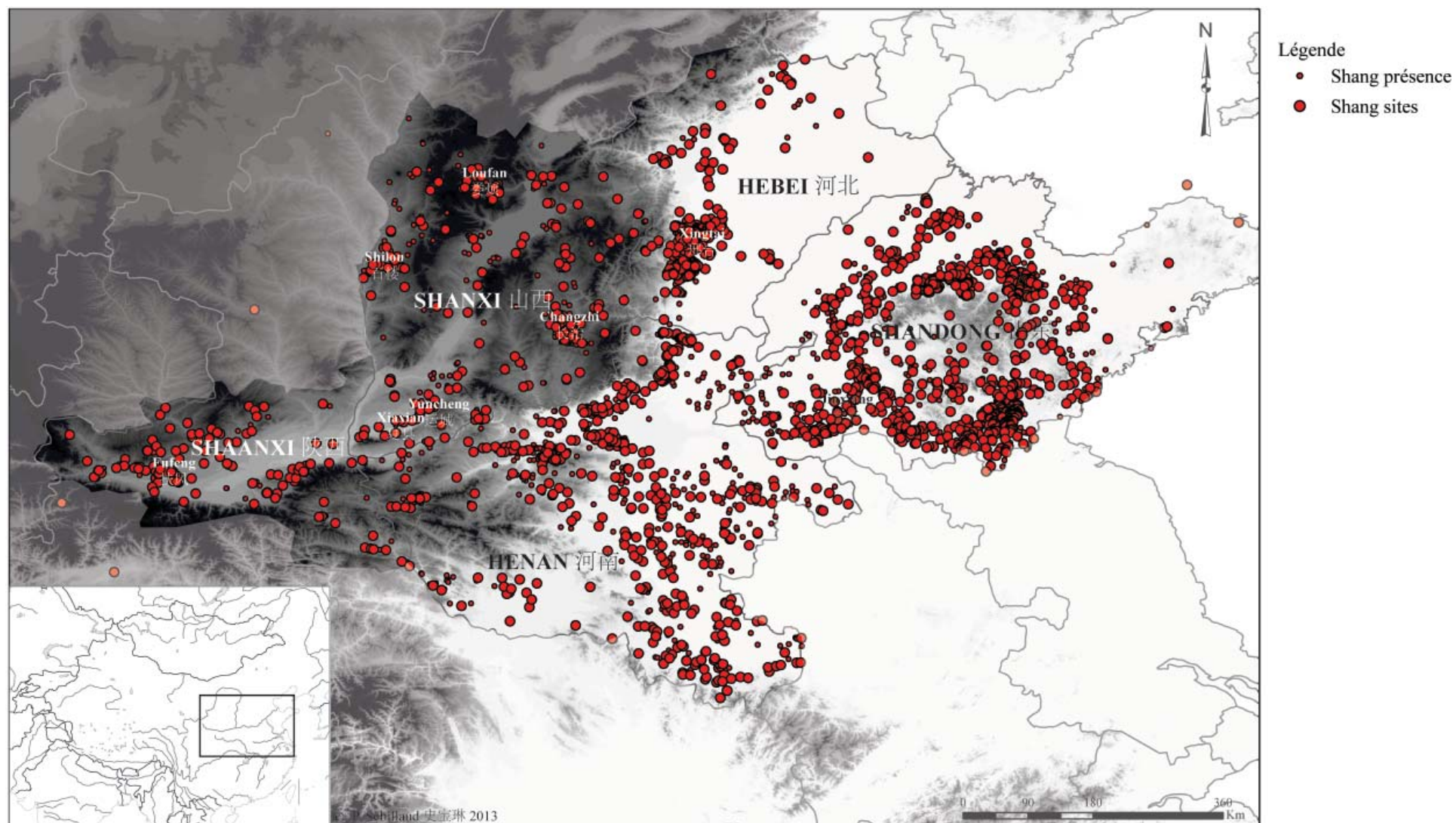


Fig. 22 Cartogramme de la répartition des sites à la période Shang

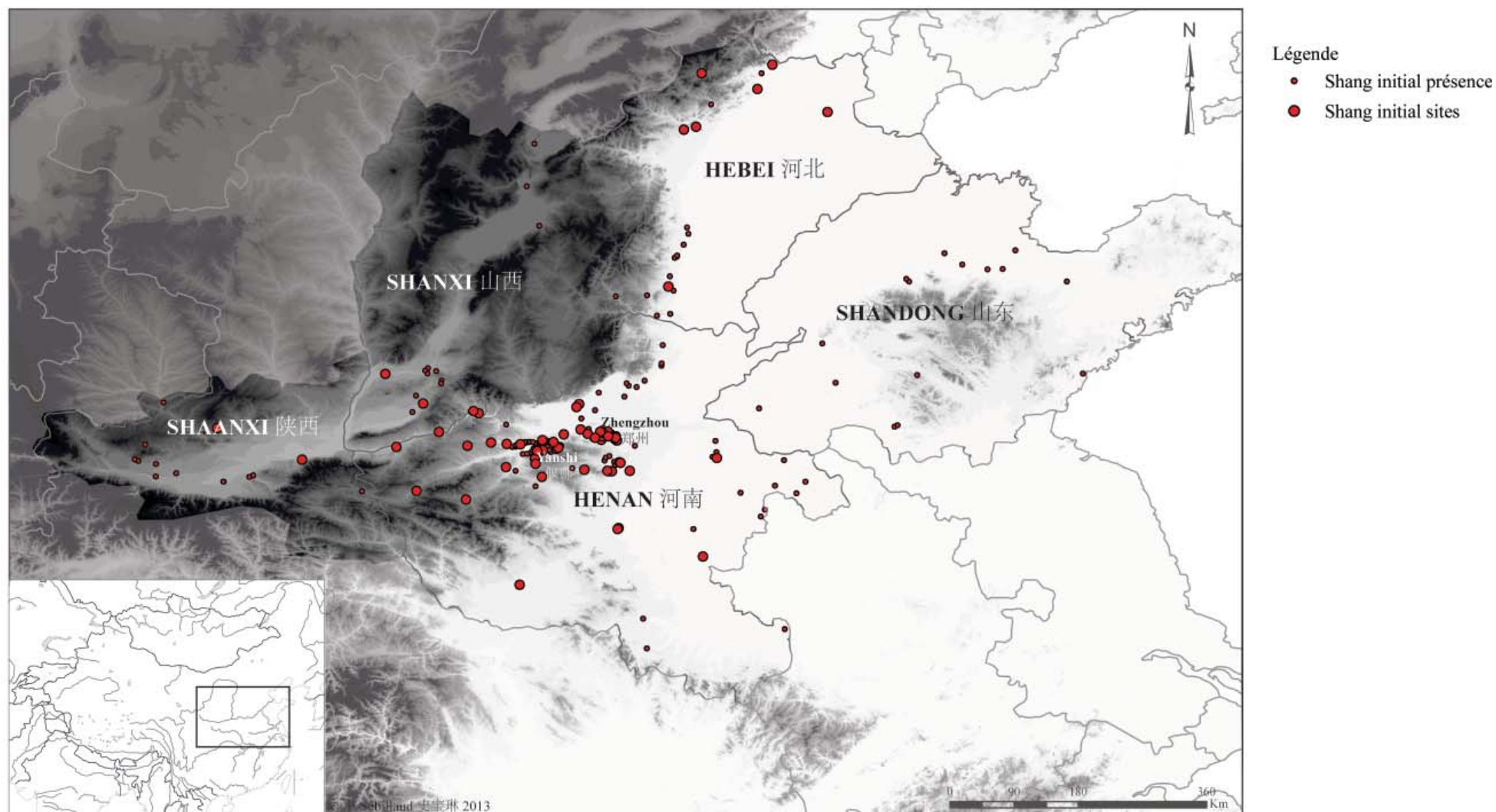


Fig. 23 Cartogramme de la répartition des sites à la phase initiale de la période de Shang

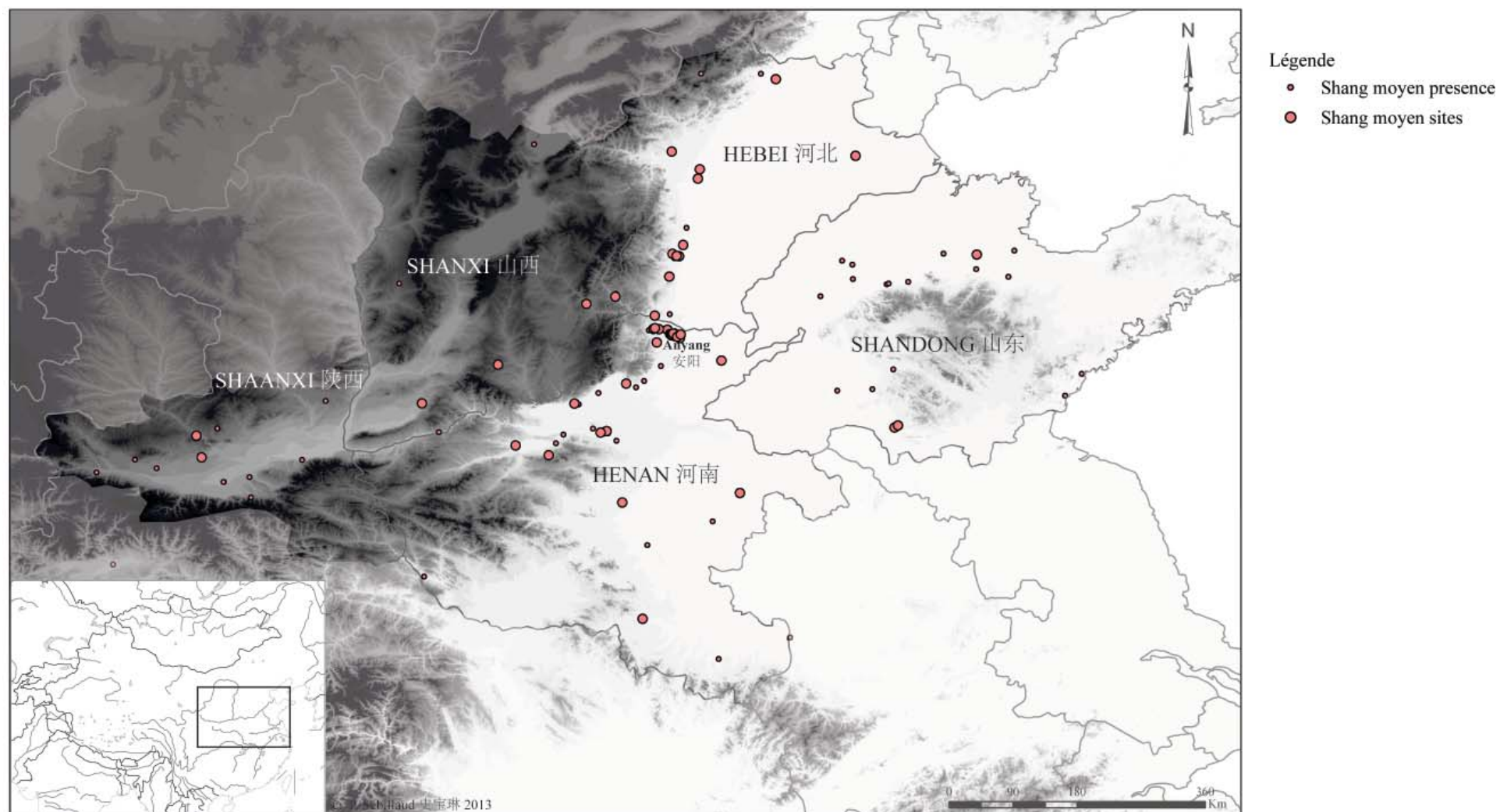


Fig. 24 Cartogramme de la répartition des sites à la phase moyenne de la période de Shang

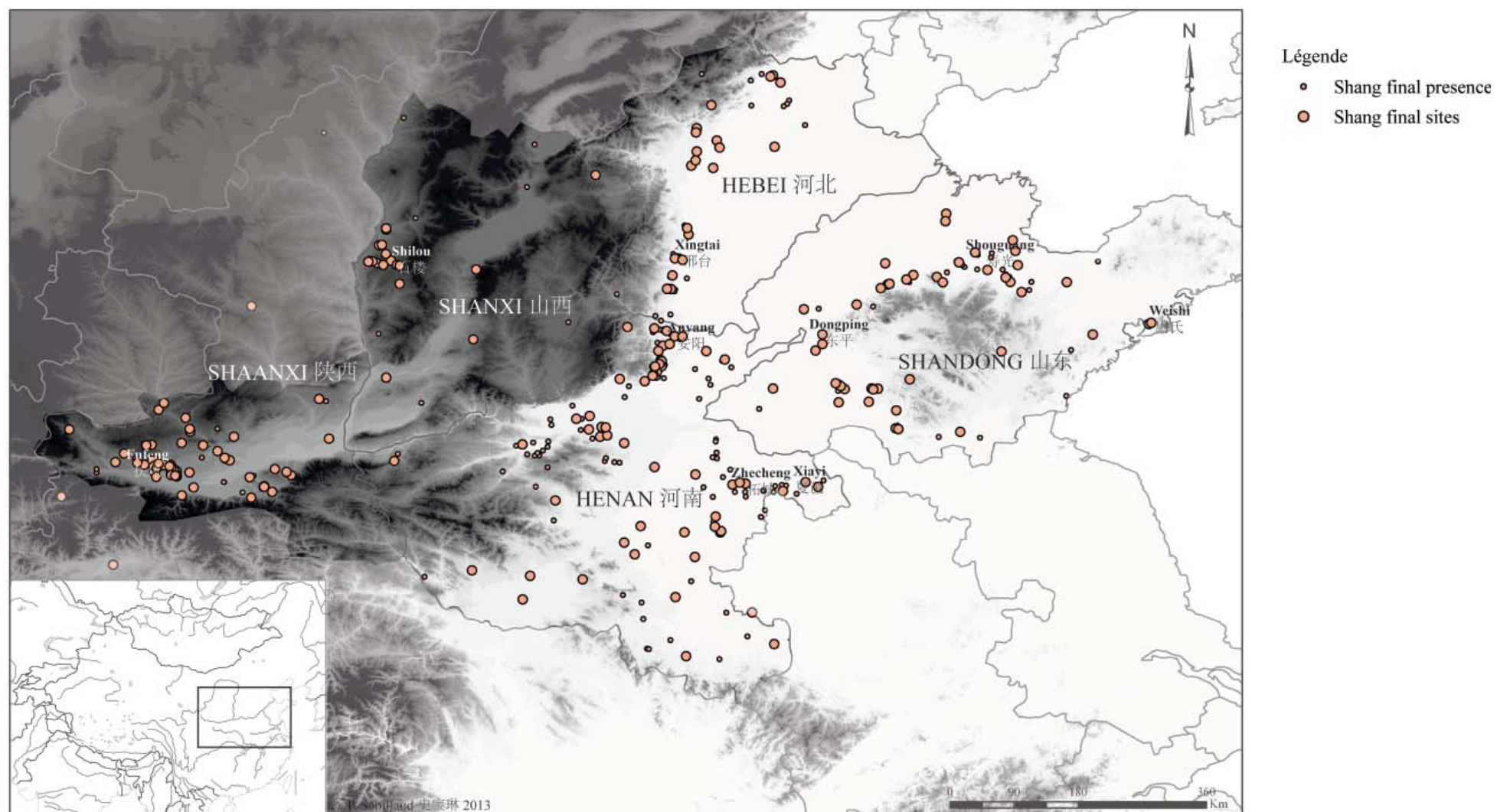


Fig. 25 Cartogramme de la répartition des sites à la phase finale de la période de Shang

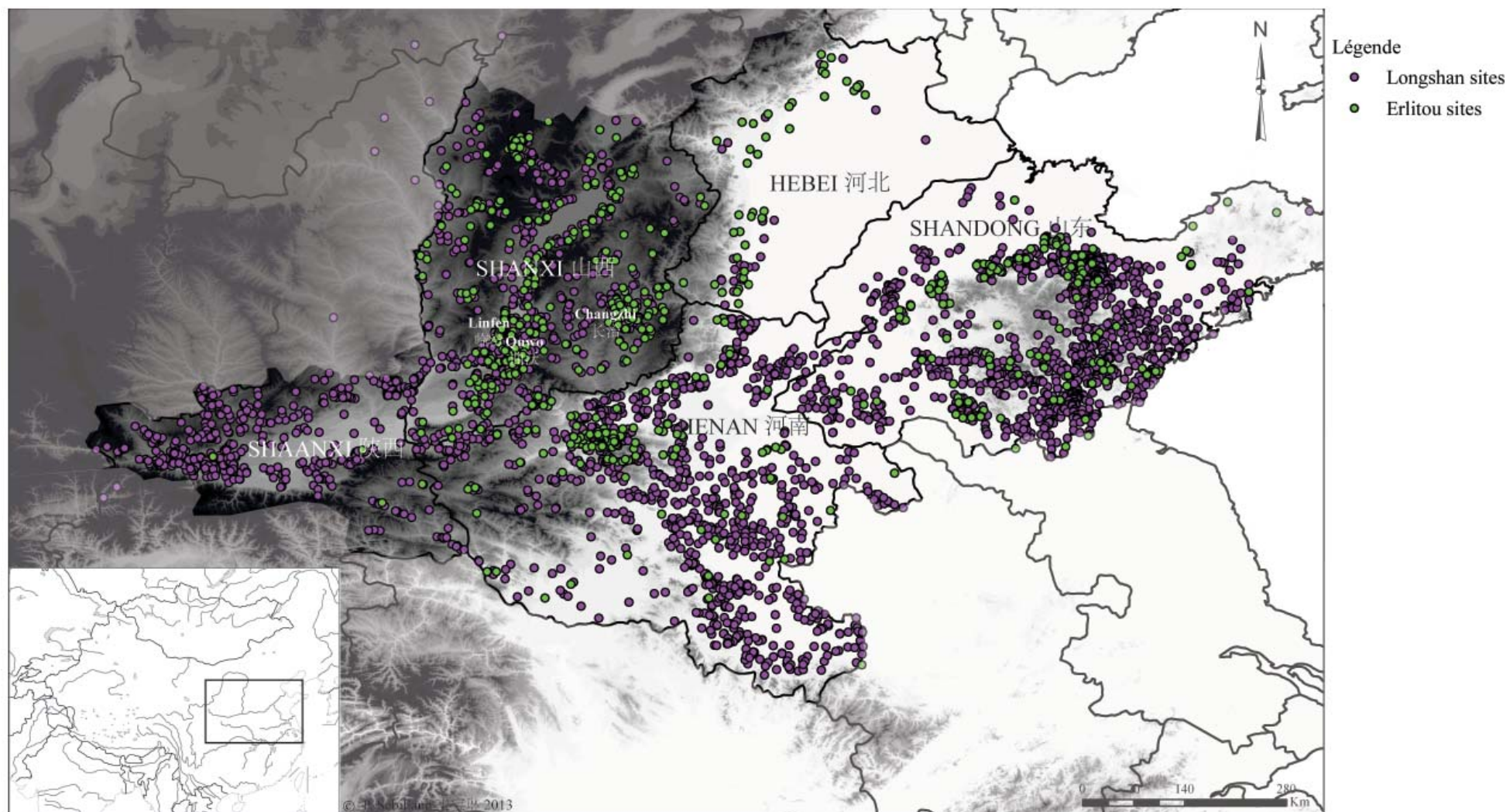


Fig. 26 Cartogramme de la répartition des sites aux périodes de Longshan et de Erlitou

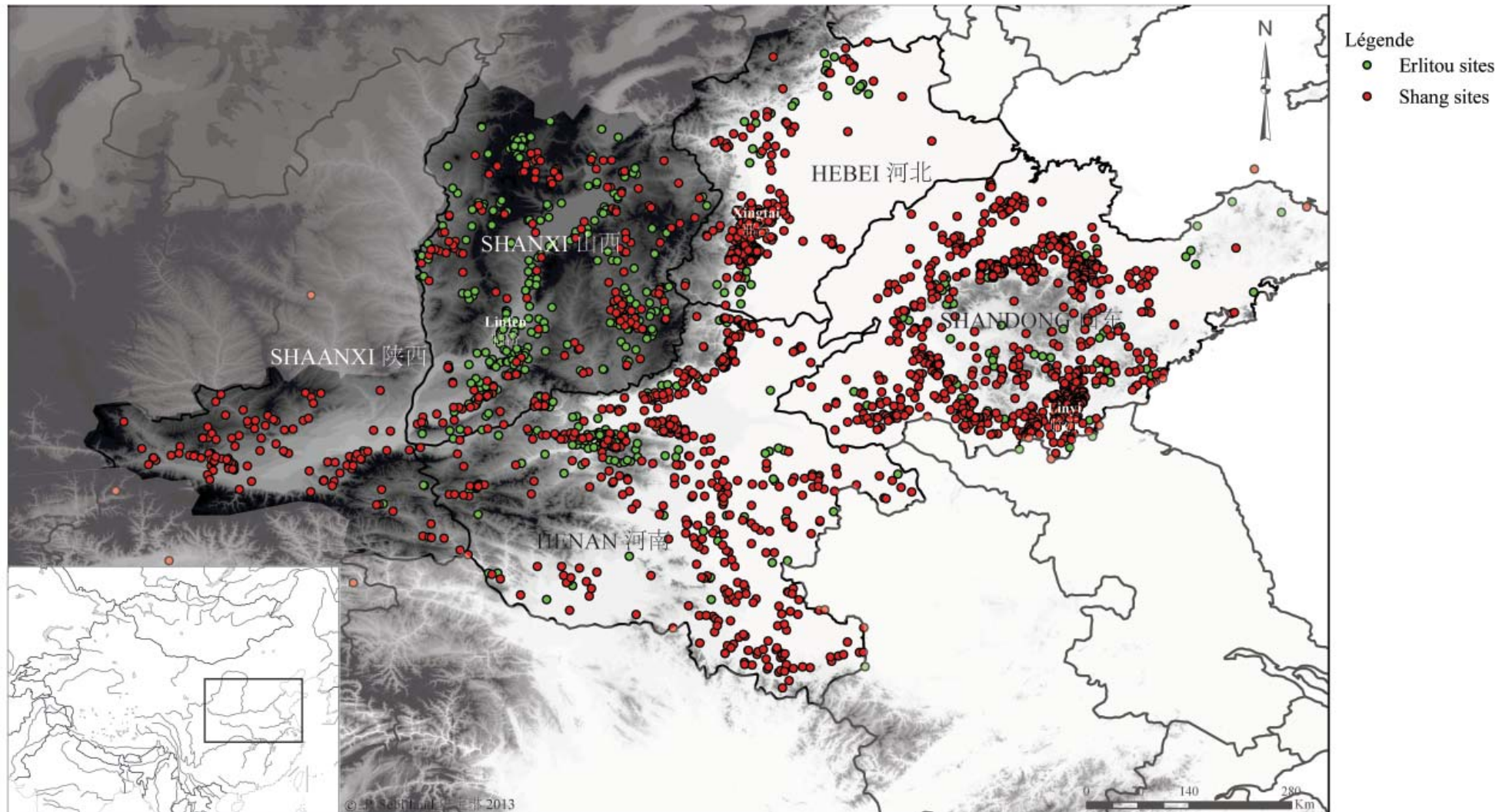


Fig. 27 Cartogramme de la répartition des sites à la période de Erlitou et à la période Shang

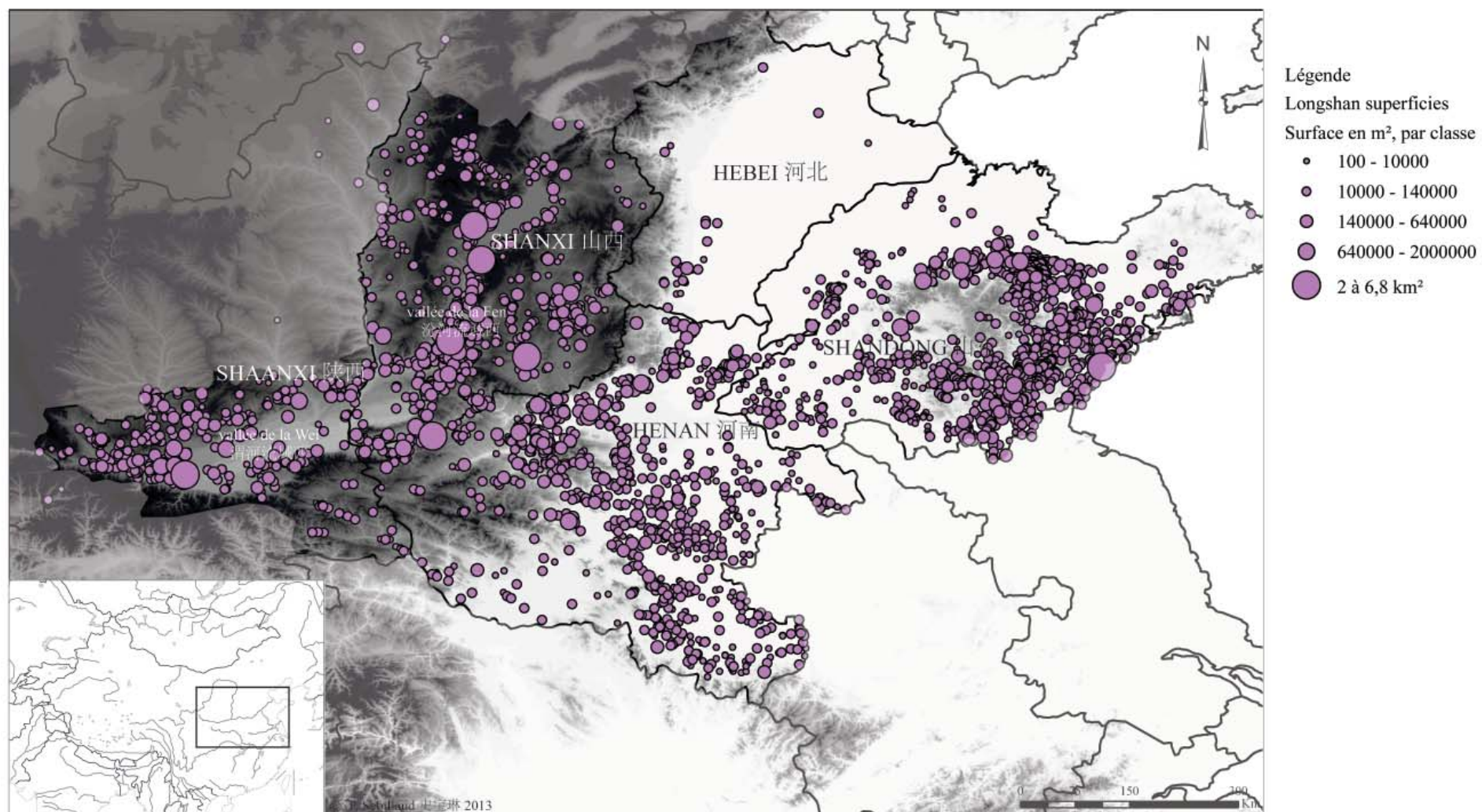
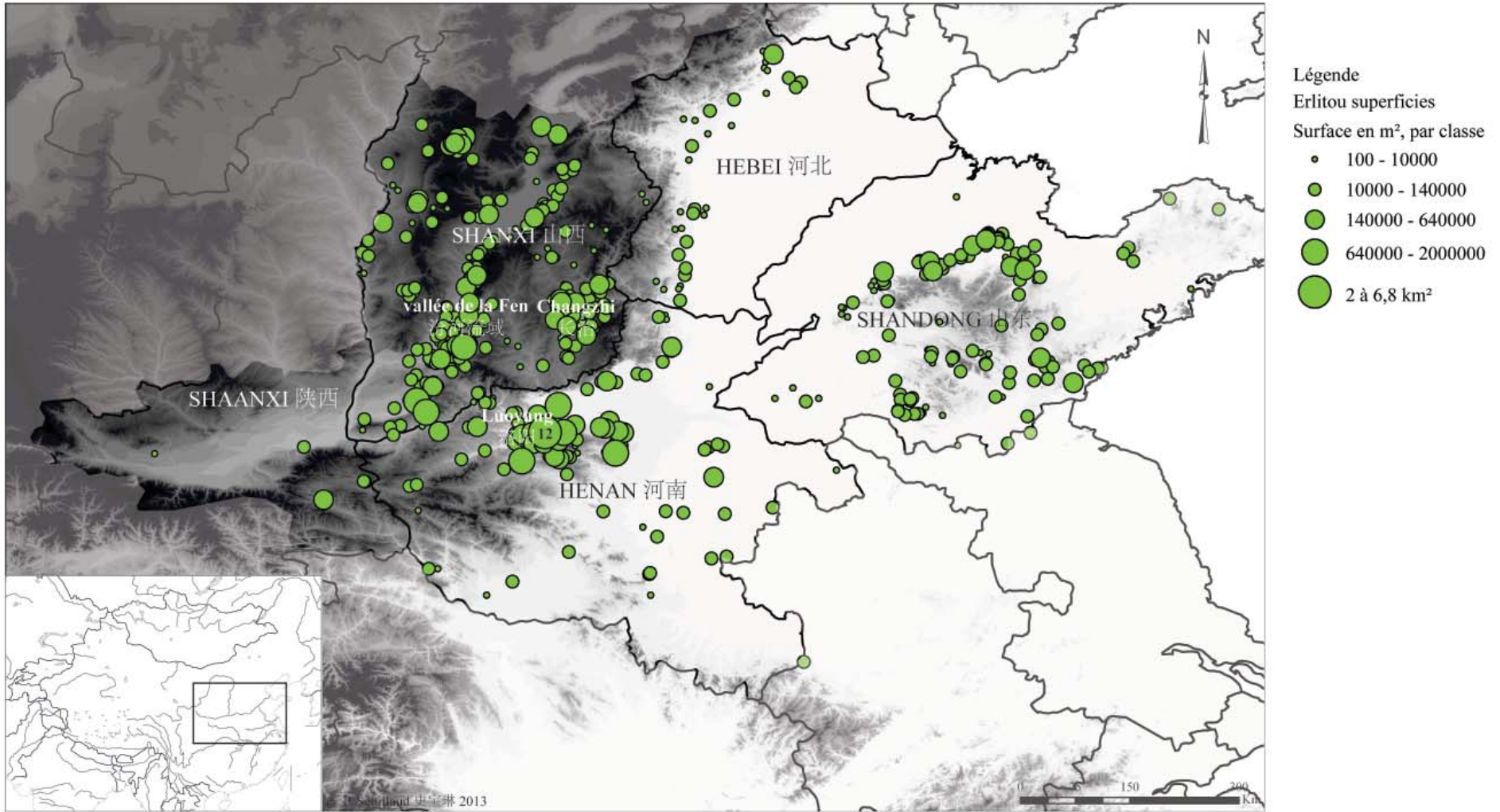
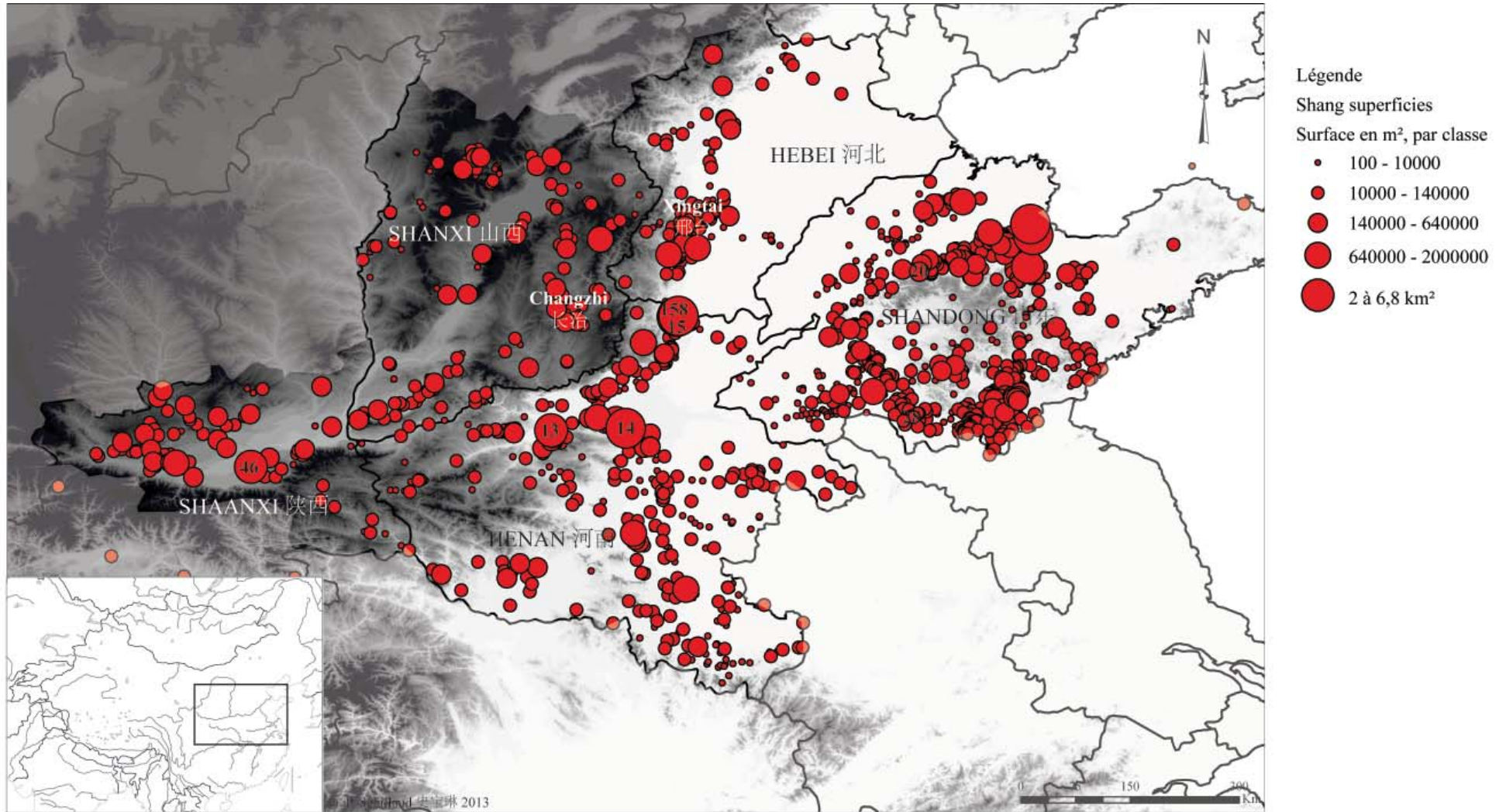


Fig. 28 Cartogramme des sites de la période de Longshan selon les classes de taille



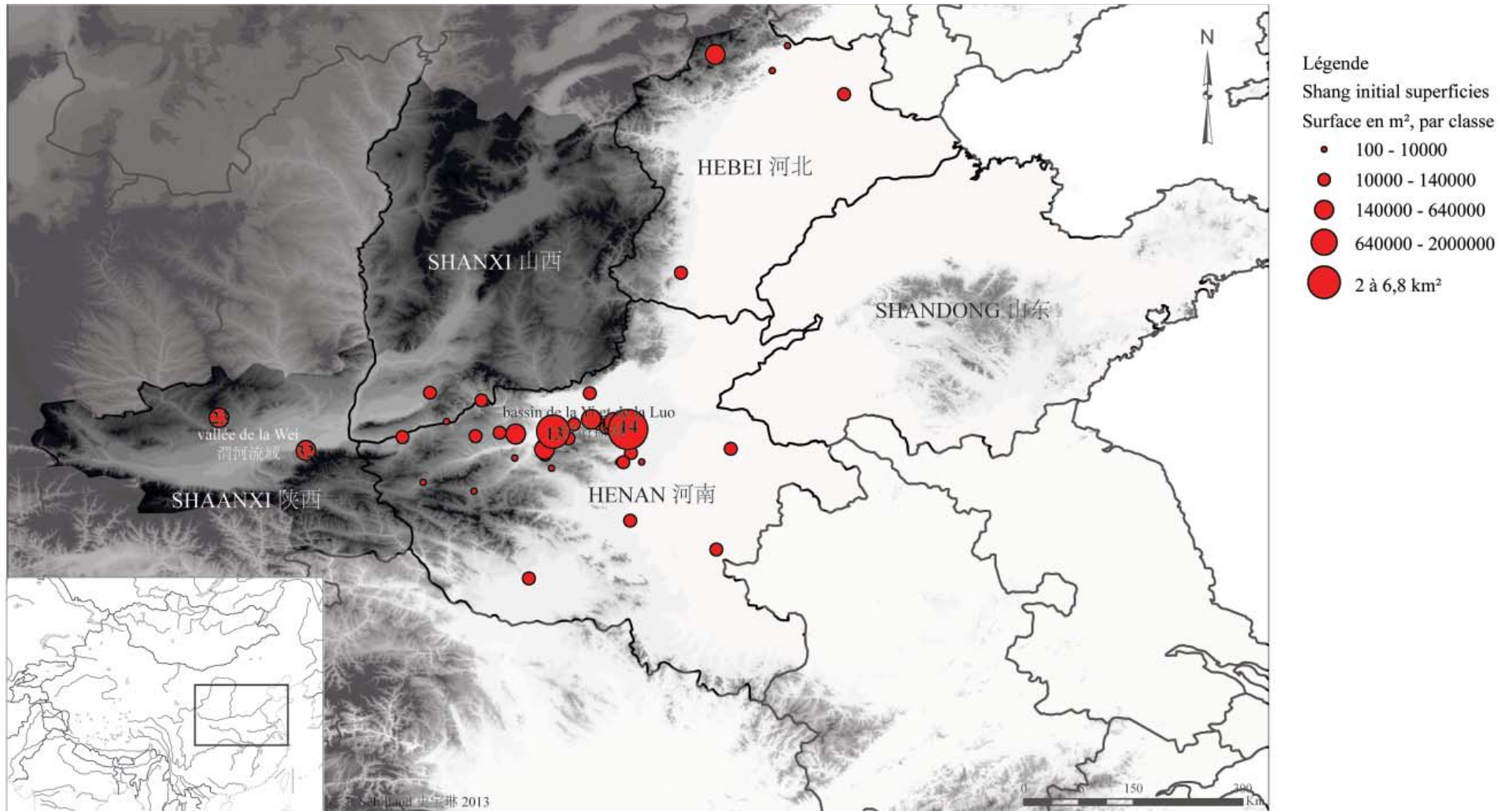
12: Erlitou 二里头

Fig. 29 Cartogramme des sites de la période de Erlitou selon les classes de taille



13: Yanshi Shangcheng 偃师商城; 14: Zhengzhou Shangcheng 郑州商城; 15: Yinxu 殷墟; 20: Daxinzhuang 大辛庄; 28: Qianzhangda 前掌大;
 46: Laoniupo 老牛坡; 158: Huanbei 洹北

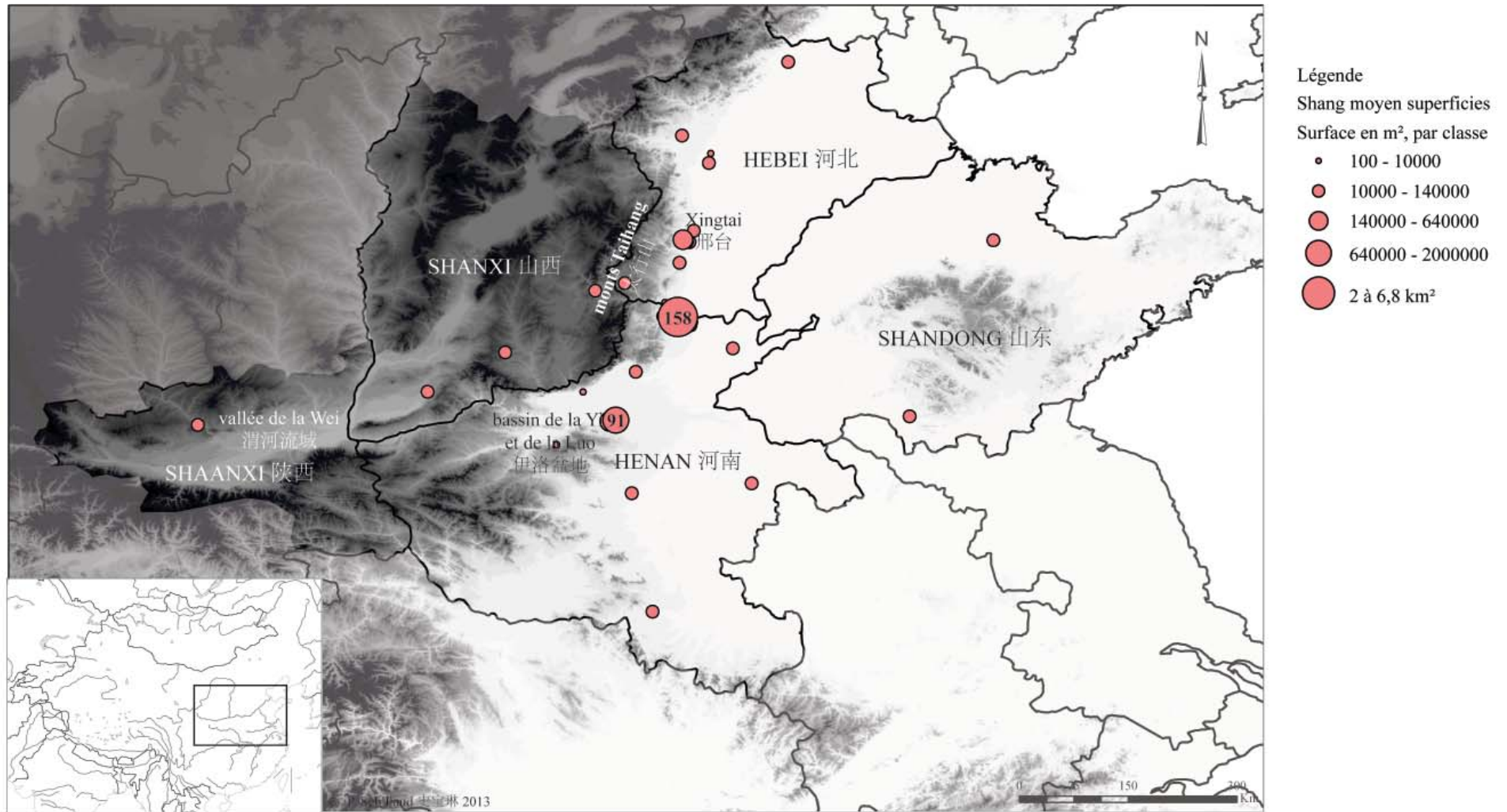
Fig. 30 Cartogramme des sites de la période Shang selon les classes de taille



* 55 sites attribués à la phase initiale Shang et comportant des données sur leur superficie

13: Yanshi Shangcheng 偃师商城; 14: Zhengzhou Shangcheng 郑州商城; 23: Beicun 北村; 32: Nansha 南沙

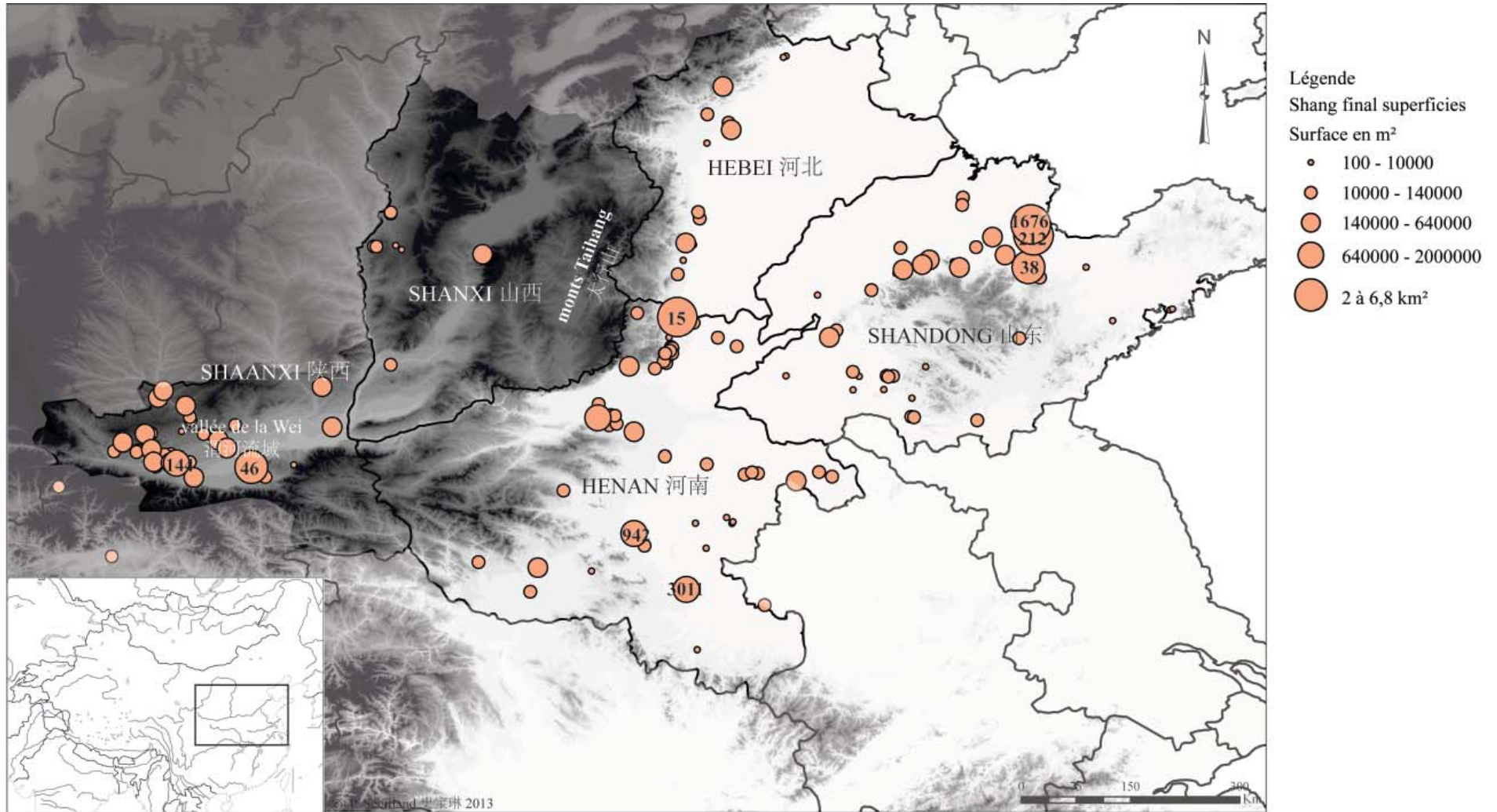
Fig. 31 Cartogramme des sites de la phase initiale de la période Shang selon les classes de taille



* 43 sites attribués à la phase moyenne Shang et comportant des données sur leur superficie

91: Xiaoshuangqiao 小双桥; 158: Huanbei 浍北

Fig. 32 Cartogramme des sites de la phase moyenne de la période Shang selon les classes de taille



* 166 sites attribués à la phase finale de la période Shang et comportant des données sur leur superficie

15: Yinxu 殷墟; 38: Subutun 苏埠屯; 46: Laoniupo 老牛坡; 144: Zhengjiapo 郑家坡; 212: Shuangwangcheng 双王城; 942: Wucheng 吴城; 1676: Nanheya 南河崖; 3011: Runlou 润楼

Fig. 33 Cartogramme des sites de la phase finale de la période Shang selon les classes de taille

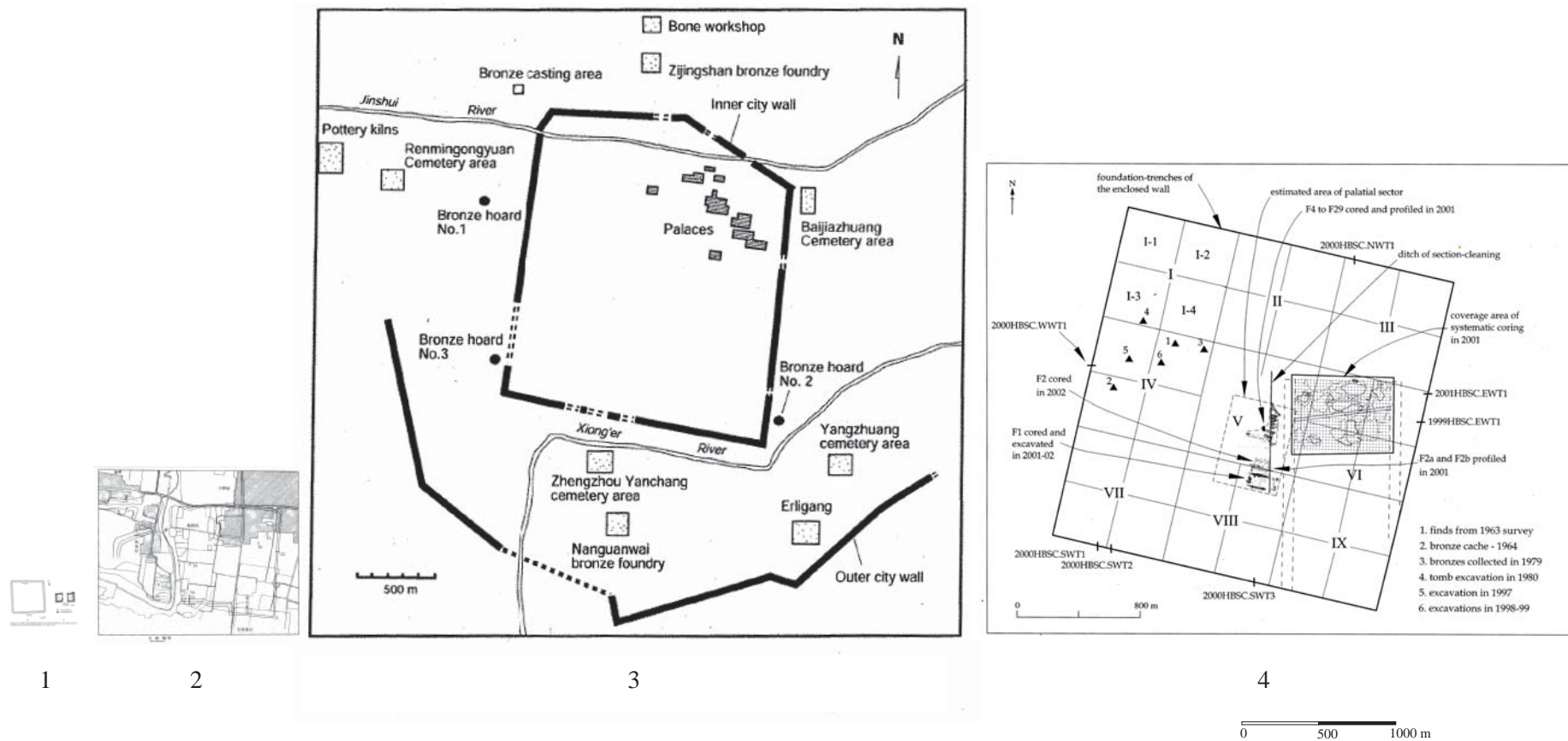


Fig. 34 Exemples de plan de sites murés

1. Pingliangtai 平粮台 (n°21)

Liu Li. *The Chinese Neolithic: Trajectories to Early States - New Studies in Archaeology*. Cambridge University Press. Cambridge, 2004, fig. 4.16 p. 103.

2. Dashigu 大师姑 (n°200)

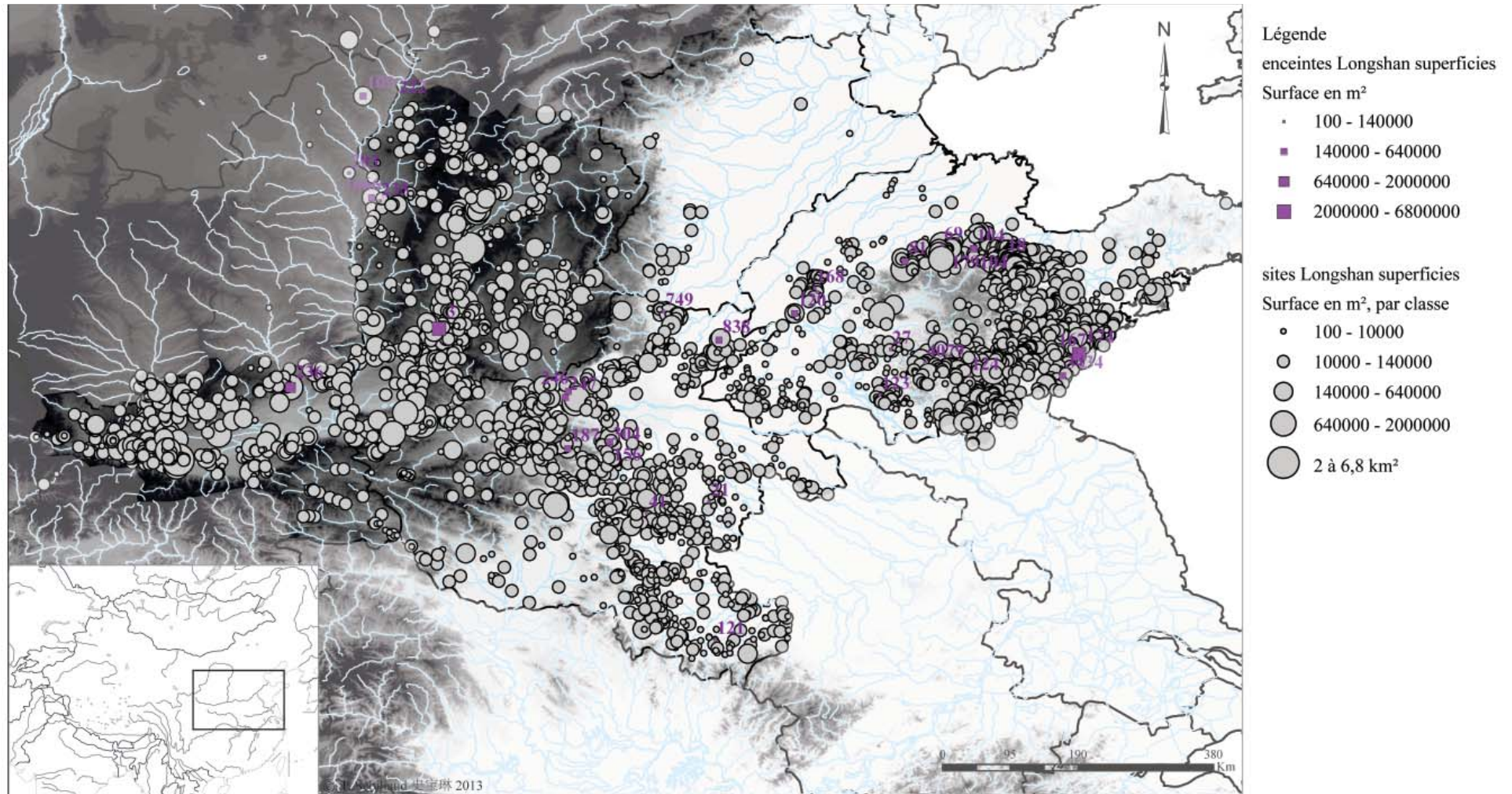
Zhengzhou shi wenwu kaogu suo 郑州市文物考古研究所. *Zhengzhou Dashigu 2002-2003 郑州大师故2002-2003*. Kexue chubanshe. Pékin, 2004, fig.3 p.4.

3. Zhengzhou Shangcheng 郑州商城 (n°14)

Liu Li, et Chen Xingcan. *State Formation in Early China*. Duckworth, 2003, fig. 21 p. 94.

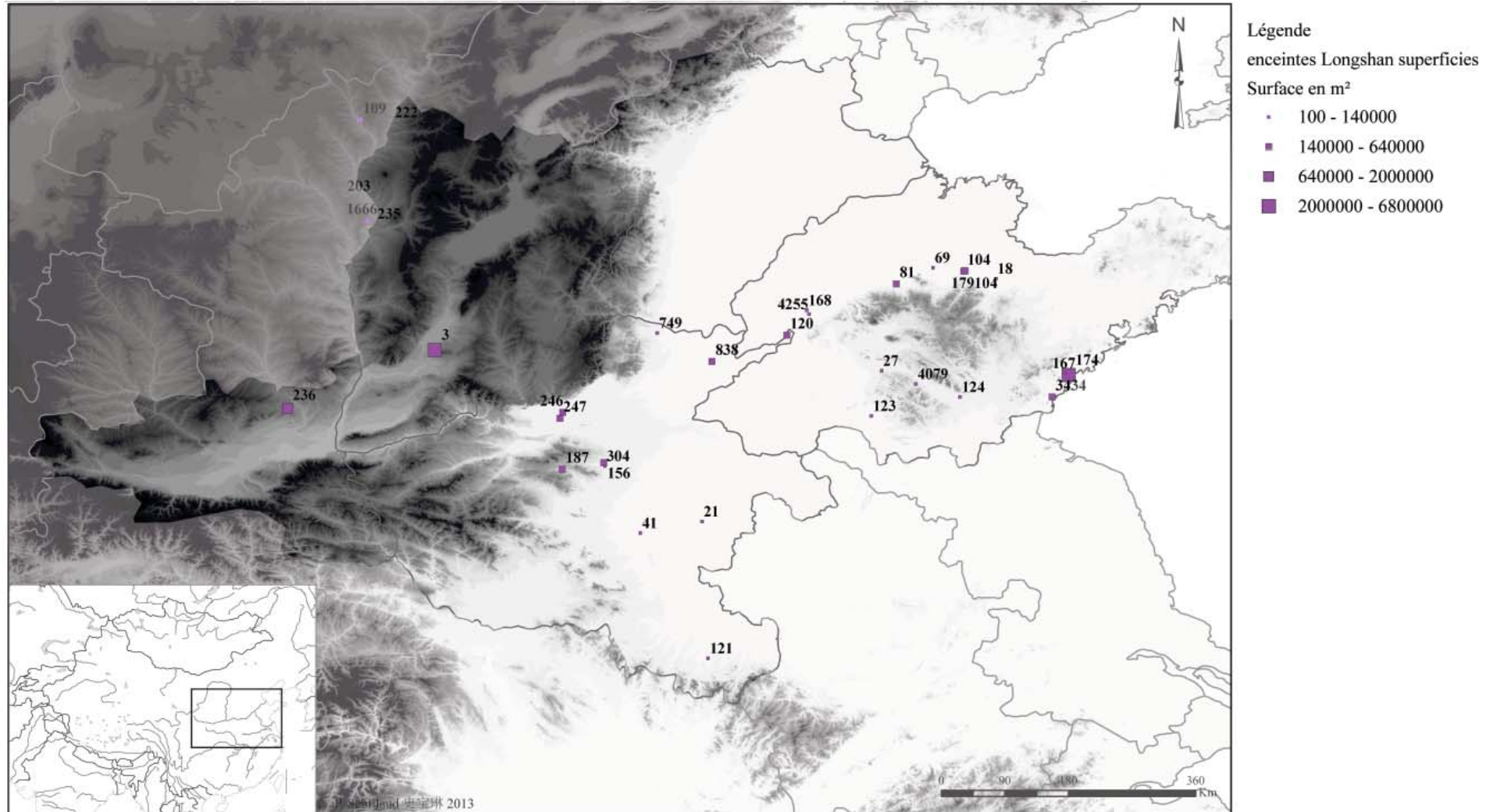
4. Huanbei 洹北 (n°158)

Chinese Academy of Social Sciences Anyang Work Team, « Survey and Test Excavation of the Huanbei Shang City in Anyang », *Chinese Archaeology*, 4, 2004, p. 1-20, fig. 2 p. 3.



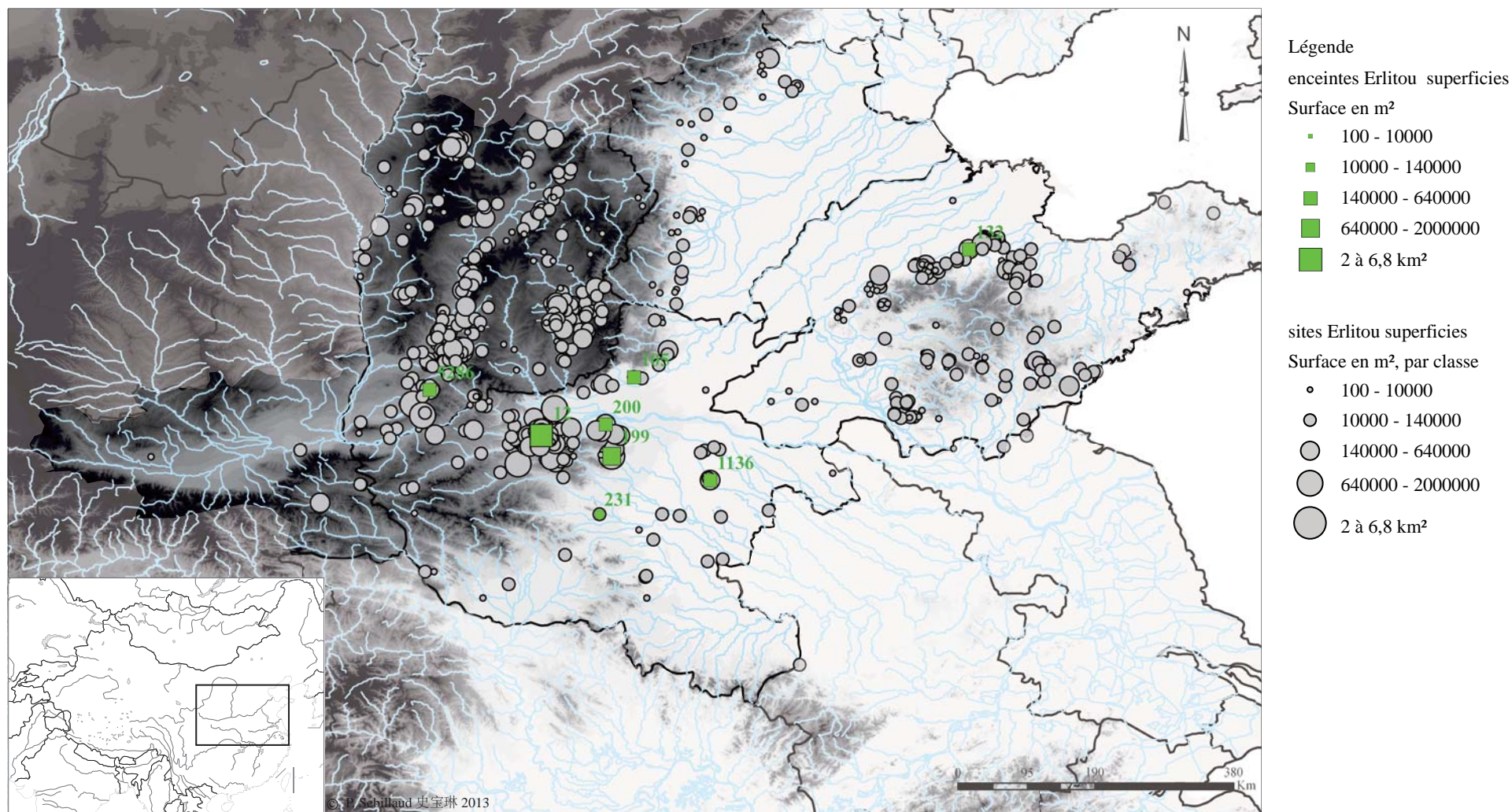
3: Taosi 陶寺; 18: Bianxianwang 边线王; 21: Pingliangtai 平粮台; 27: Yinjiacheng 尹家城; 41: Haojiatai 郝家台; 69: Dinggong 丁公; 81: Chengziya 城子崖; 104: Tianwang 田旺; 109: Zhaimao 寨茆; 123: Zhuangli xicun 庄里西村; 120: Jingyanggang 景阳岗; 124: Fangcheng 方城; 121: Miaodizi 庙底子; 156: Guchengzhai 古城寨; 167: Dantu 丹土; 168: Jiaochangpu 教场铺; 187: Wangchenggang 王城岗; 179: Yonglin 桐林; 203: Shiluoluoshan 石漯漯山; 222: Linzheyu 林遮峪; 174: Liangchengzhen 两城镇; 235: Guanhu Geda 关胡疙瘩; 236: Xiahe 下河; 246: Xijincheng 西金城; 247: Xubao 徐堡; 304: Renhe 仁和; 749: Hougang 后岗; 838: Qicheng cun 戚城村; 1666: Houzhaizimao 后寨子茆; 3434: Yaowangcheng 尧王城; 4079: Dadongyang 大东阳; 4255: Qianzhao 前赵

Fig. 35 Cartogramme de la répartition des sites murés et des sites d'habitat à la période de Longshan



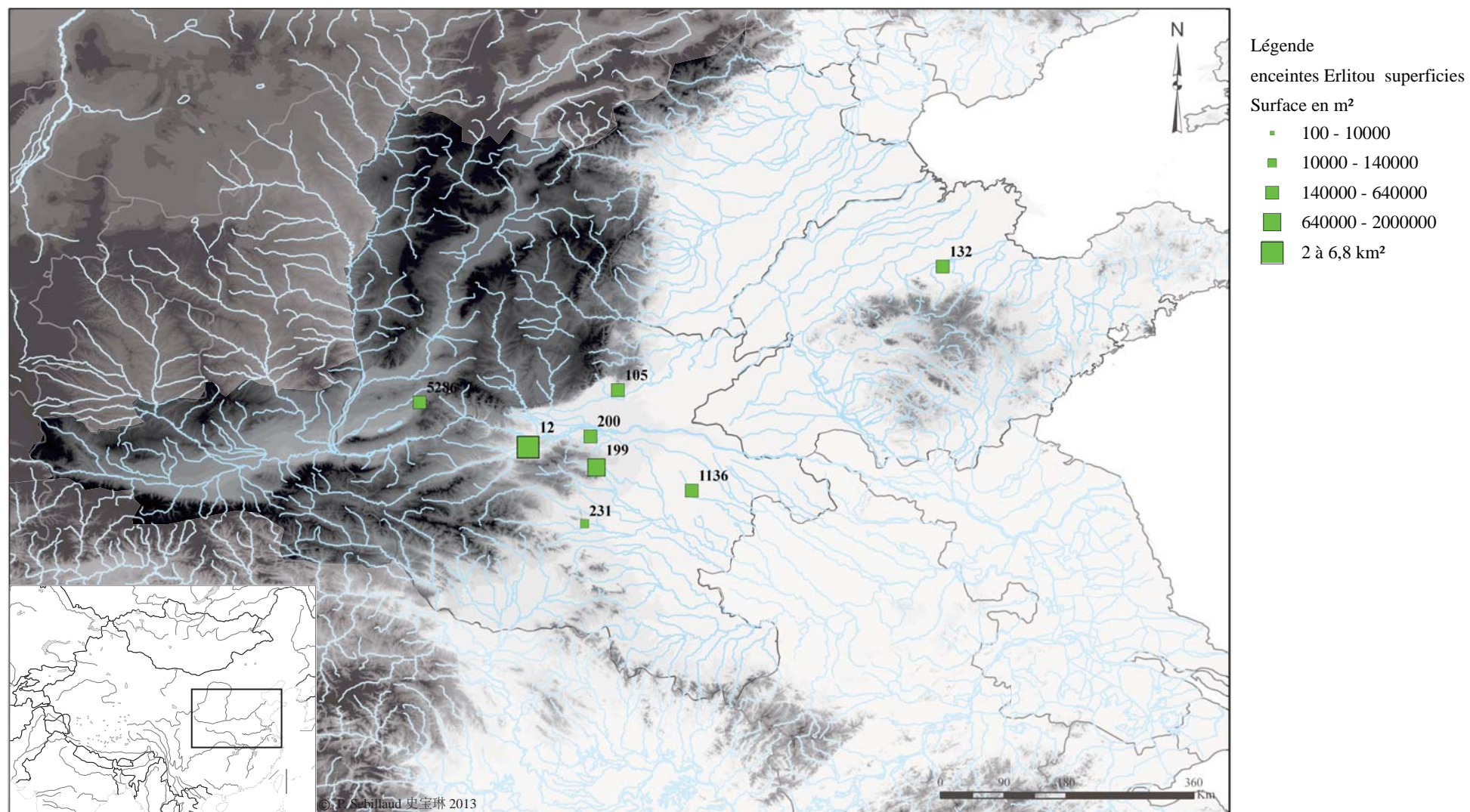
3: Taosi 陶寺; 18: Bianxianwang 边线王; 21: Pingliangtai 平粮台; 27: Yinjiacheng 尹家城; 41: Haojiatai 郝家台; 69: Dinggong 丁公; 81: Chengziya 城子崖; 104: Tianwang 田旺; 109: Zhaimao 寨峁; 123: Zhuangli xicun 庄里西村; 120: Jingyanggang 景阳岗; 124: Fangcheng 方城; 121: Miaodizi 庙底子; 156: Guchengzhai 古城寨; 167: Dantu 丹土; 168: Jiaochangpu 教场铺; 187: Wangchenggang 王城岗; 179: Yonglin 桐林; 203: Shiluluoshan 石梁梁山; 222: Linzheyu 林遮峪; 174: Liangchengzhen 两城镇; 235: Guanhu Geda 关胡疙瘩; 236: Xiahe 下河; 246: Xijincheng 西金城; 247: Xubao 徐堡; 304: Renhe 仁和; 749: Hougang 后岗; 838: Qicheng cun 戚城村; 1666: Houzaizimao 后寨子峁; 3434: Yaowangcheng 尧王城; 4079: Dadongyang 大东阳; 4255: Qianzhao 前赵

Fig. 36 Cartogramme de la répartition des sites murés à la période de Longshan



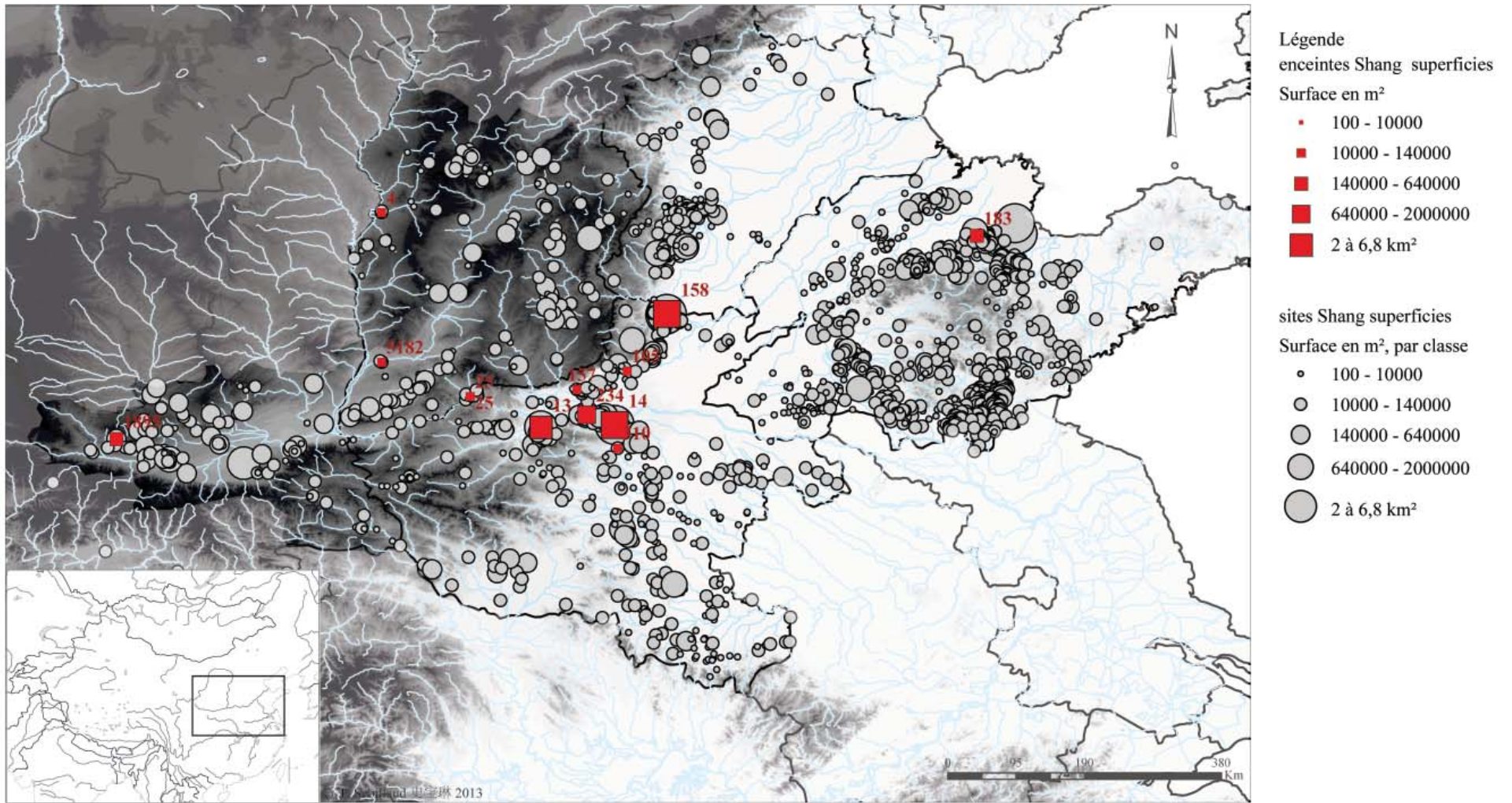
12: Erlitou 二里头; 105: Mengzhuang 孟庄; 132: Shijia 史家; 199: Xinzhai 新砦; 200: Dashigu 大师姑; 231: Puchengdian 蒲城店; 1136: Fangcheng 方城; 5286: Dongxiafeng 东下冯

Fig. 37 Cartogramme de la répartition des sites murés et des sites d'habitat à la période de Erlitou



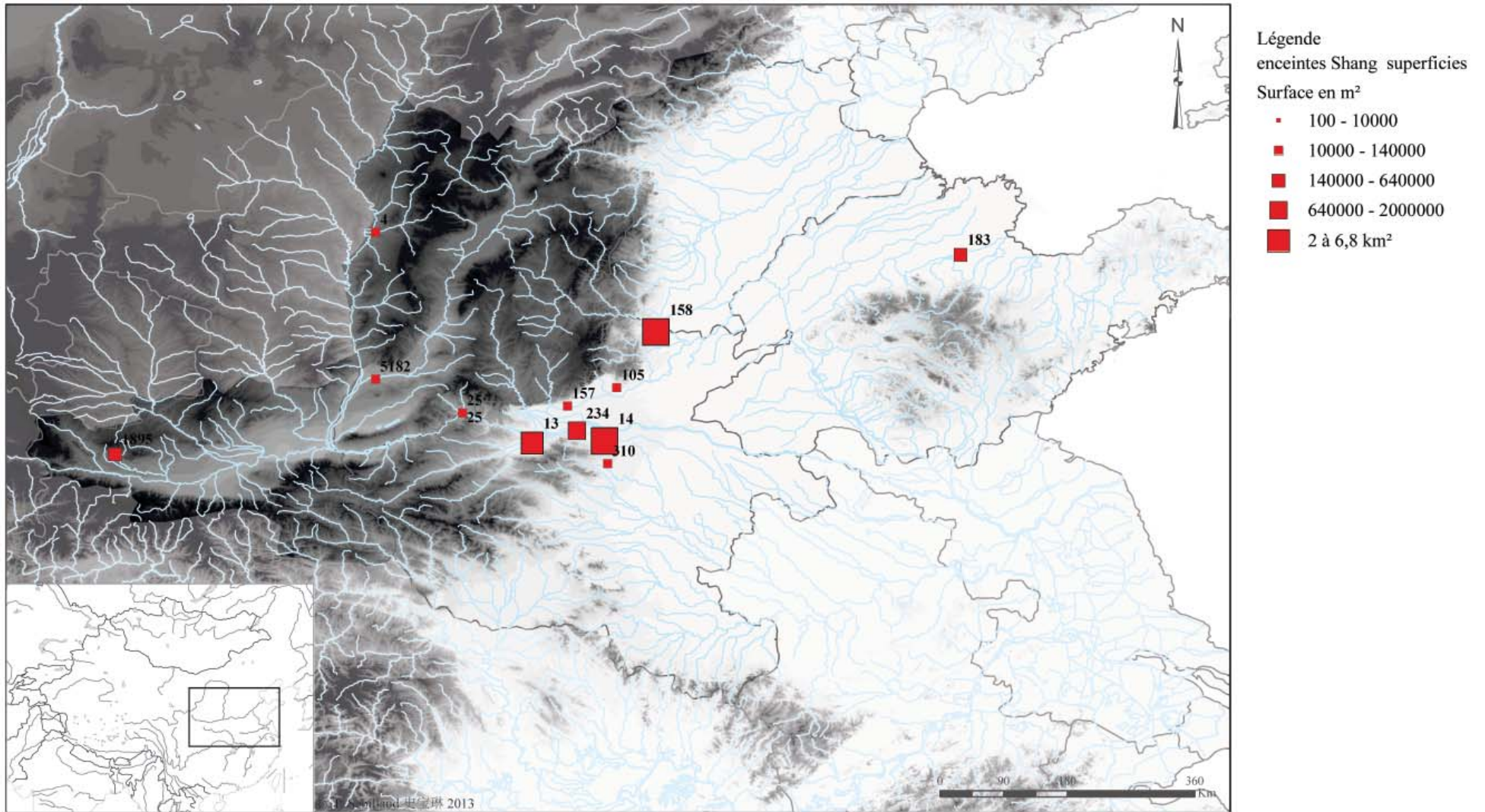
12: Erlitou 二里头; 105: Mengzhuang 孟庄; 132: Shijia 史家; 199: Xinzhai 新砦; 200: Dashigu 大师姑; 231: Puchengdian 蒲城店; 1136: Fangcheng 方城; 5286: Dongxiafeng 东下冯

Fig. 38 Cartogramme de la répartition des sites murés à la période de Erlitou



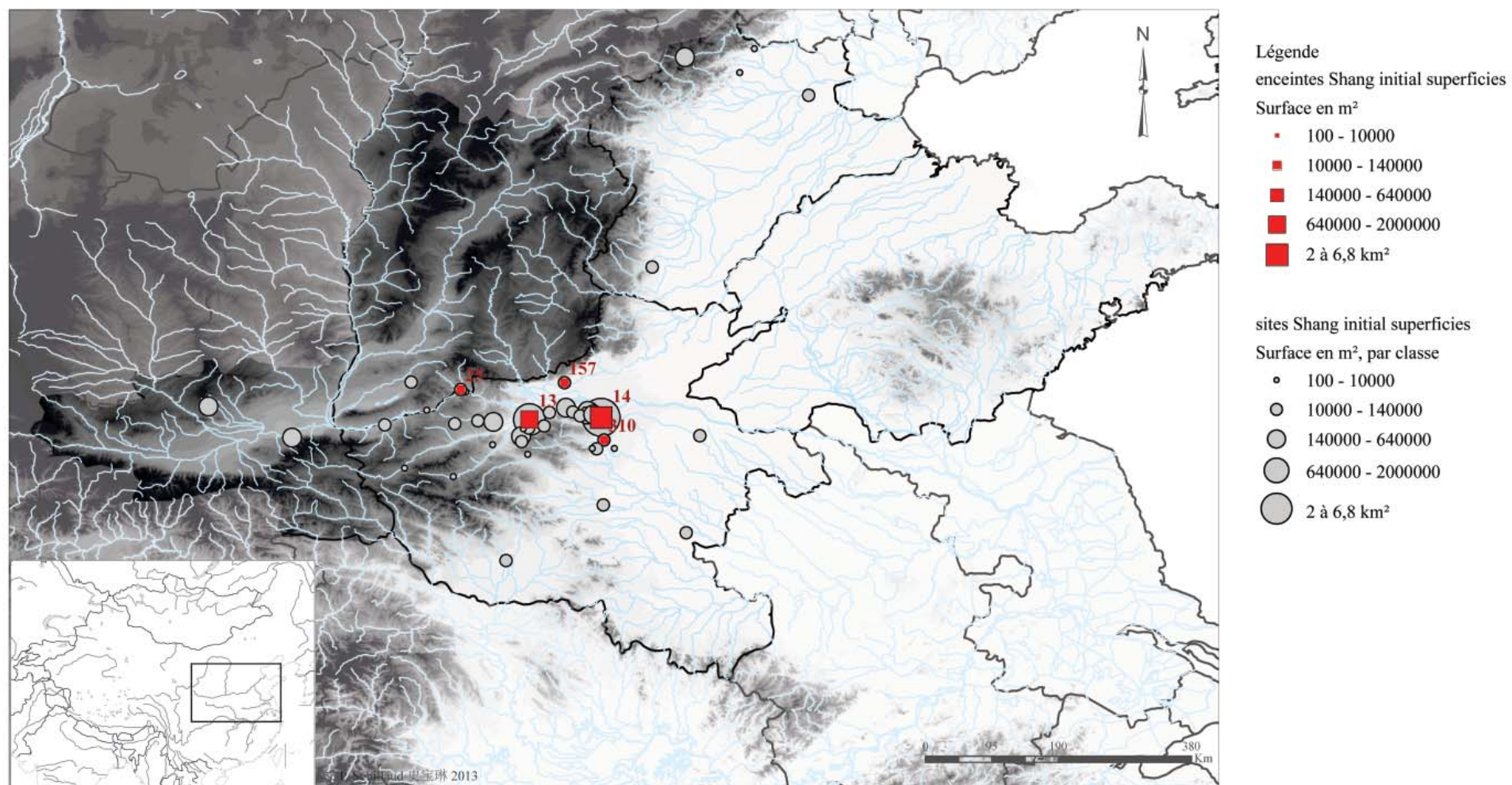
4: Gaohong 高红; 13: Yanshi Shangcheng 偃师商城; 14: Zhengzhou Shangcheng 郑州商城; 25: Yuanqu Shangcheng 垣曲商城; 105: Mengzhuang 孟庄; 157: Fucheng 府城; 158: Huanbei 洹北; 183: Zhaibian 寨卞; 234: Xisima 西司马; 310: Wangjinglou 望京楼; 1895: Shuigou 水沟; 5182: Shanwang 山王

Fig. 39 Cartogramme de la répartition des sites murés et des sites d'habitat à la période de la culture Shang



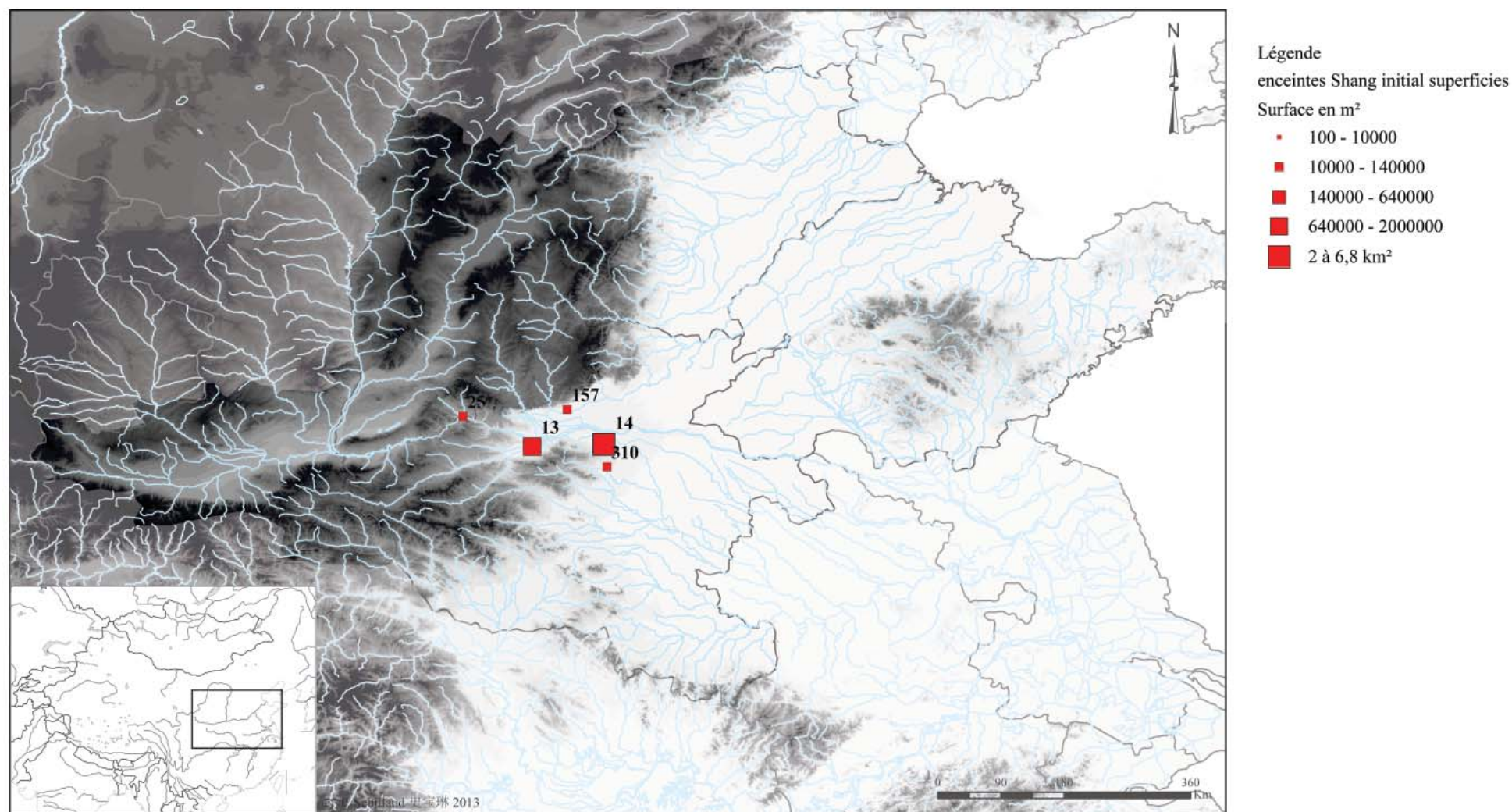
4: Gaohong 高红; 13: Yanshi Shangcheng 偃师商城; 14: Zhengzhou Shangcheng 郑州商城; 25: Yuanqu Shangcheng 垣曲商城; 105: Mengzhuang 孟庄; 157: Fucheng 府城; 158: Huanbei 浍北; 183: Zhaibian 寨卞; 234: Xisima 西司马; 310: Wangjinglou 望京楼; 1895: Shuigou 水沟; 5182: Shanwang 山王

Fig. 40 Cartogramme de la répartition des sites murés à la période Shang



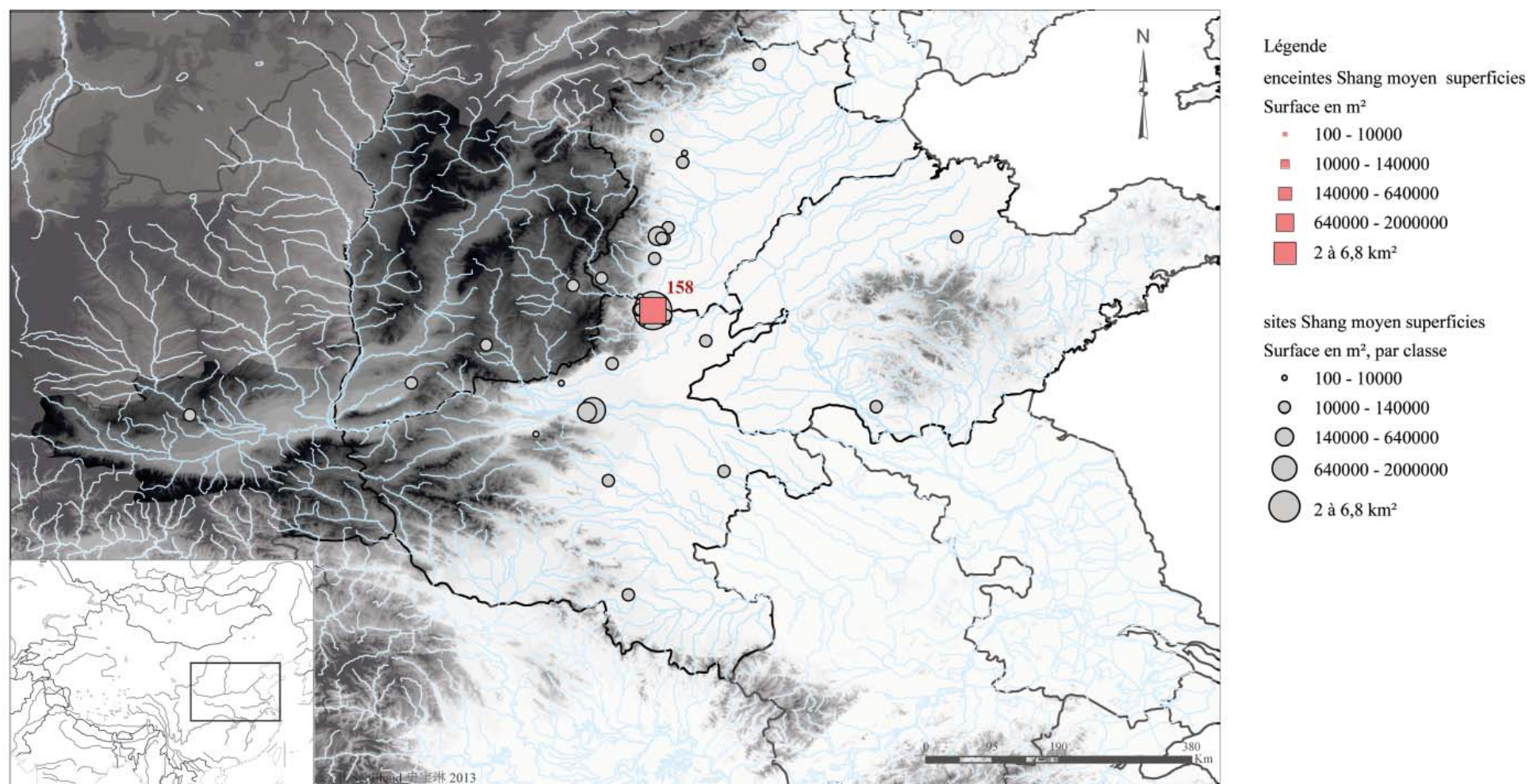
13: Yanshi Shangcheng 偃师商城; 14: Zhengzhou Shangcheng 郑州商城; 25: Yuanqu Shangcheng 垣曲商城; 157: Fucheng 府城; 310: Wangjinglou 望京楼

Fig. 41 Cartogramme de la répartition des sites murés et des sites d'habitat à la période initiale Shang



13: Yanshi Shangcheng 偃师商城; 14: Zhengzhou Shangcheng 郑州商城; 25: Yuanqu Shangcheng 垣曲商城; 157: Fucheng 府城; 310: Wangjinglou 望京楼

Fig. 42 Cartogramme de la répartition des sites murés à la période initiale Shang



158: Huanbei 涇北

Fig. 43 Cartogramme de la répartition des sites murés et des sites d'habitat à la période moyenne Shang

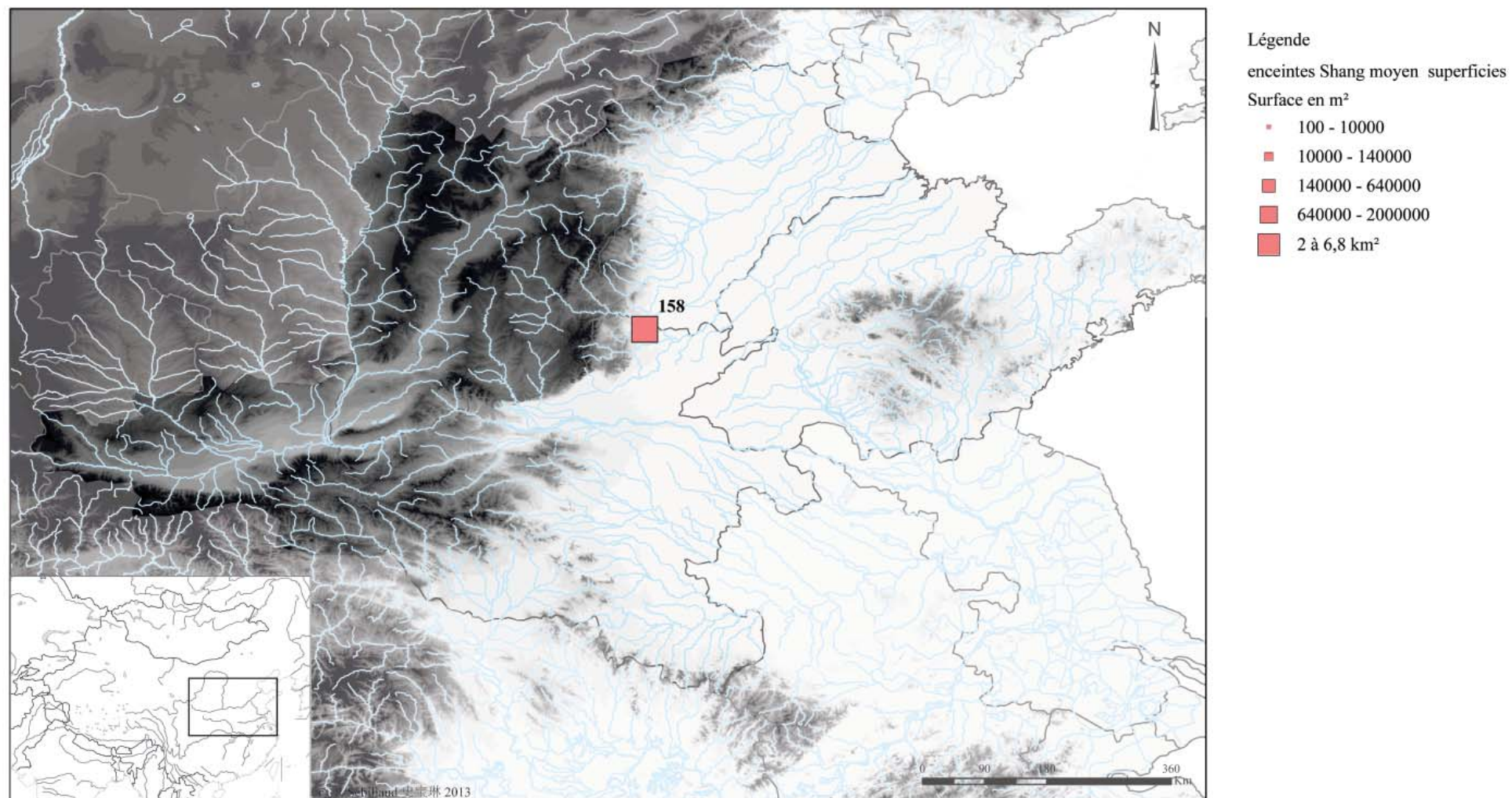
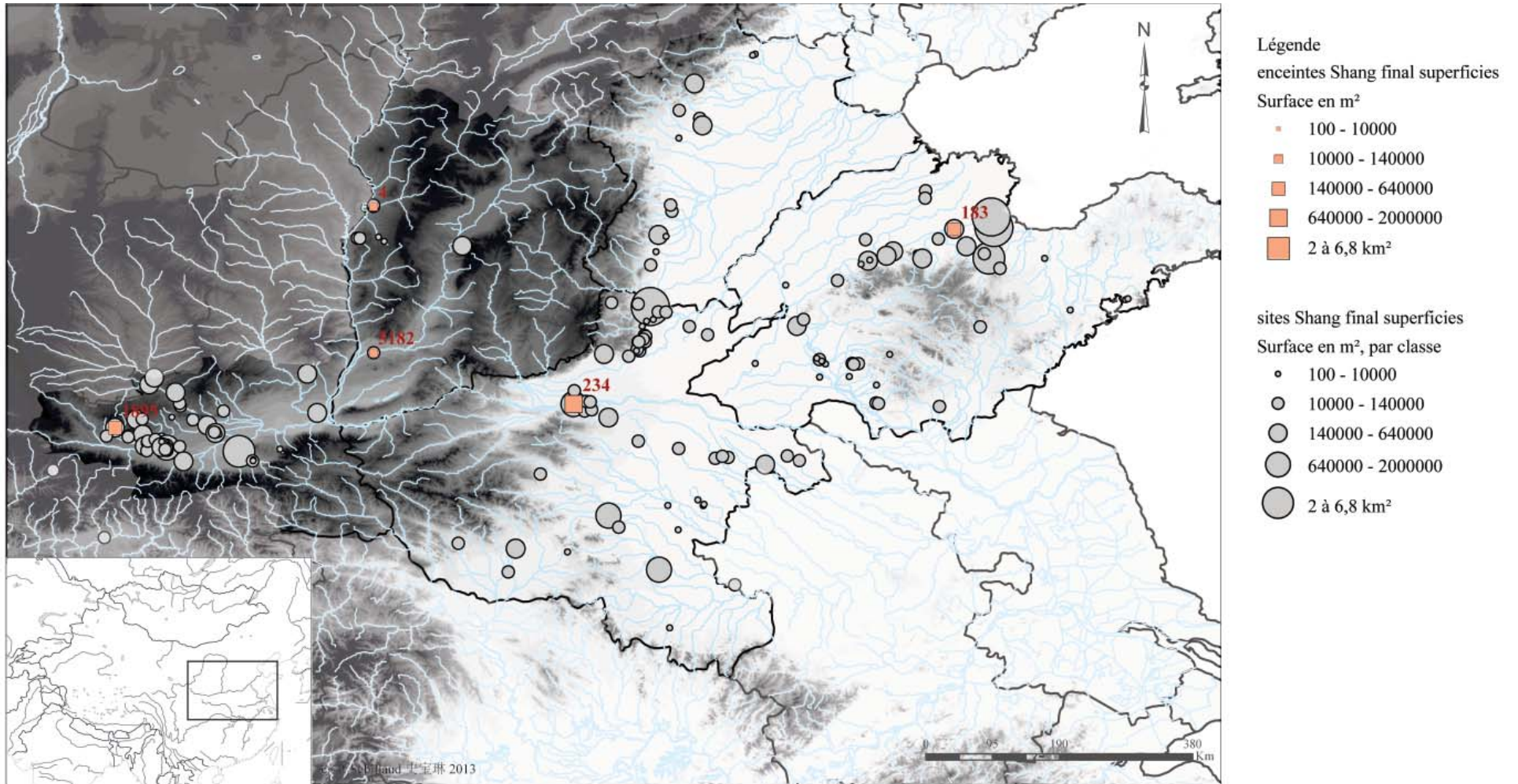
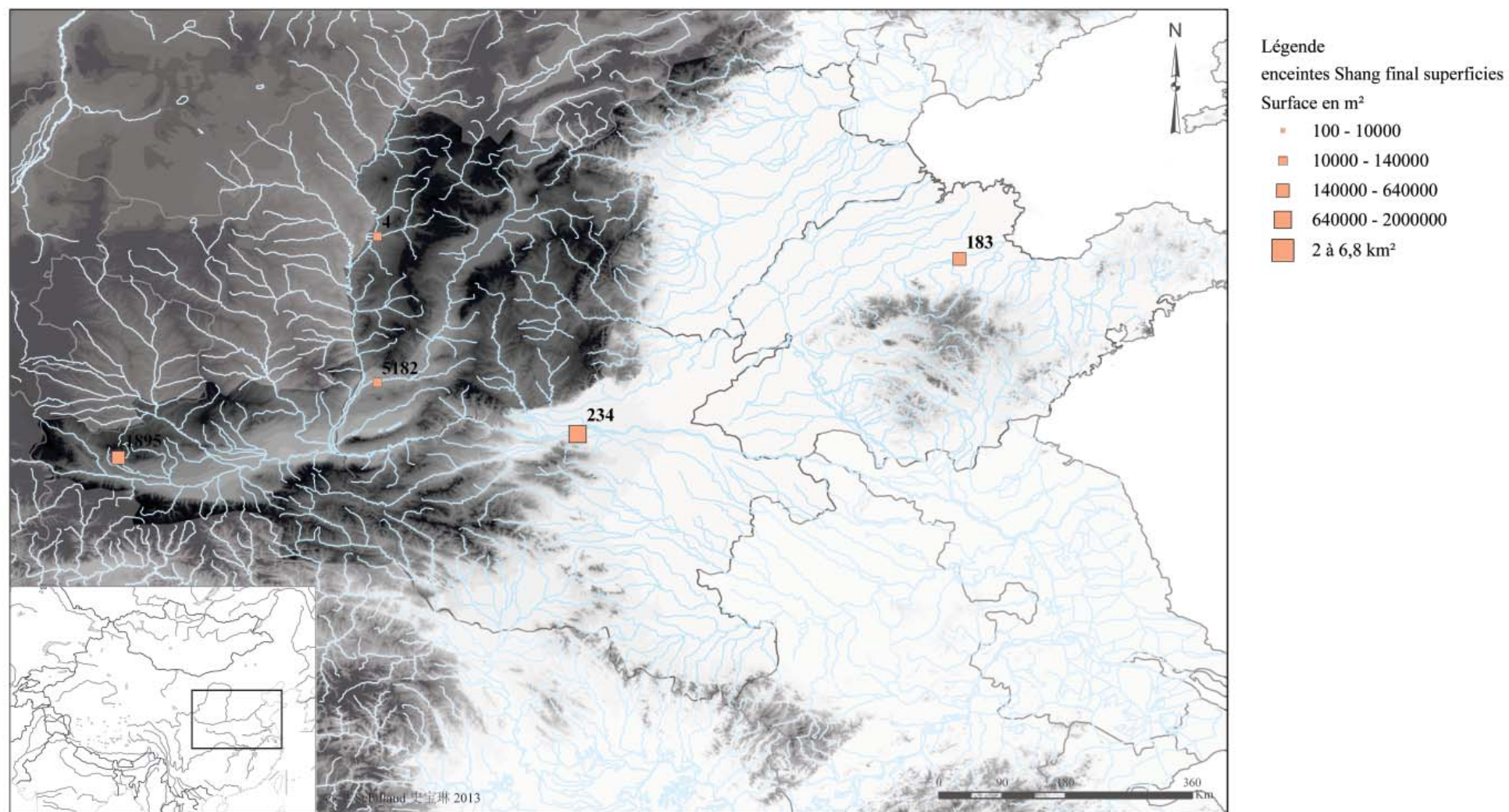


Fig. 44 Cartogramme de la répartition des sites murés à la période moyenne Shang



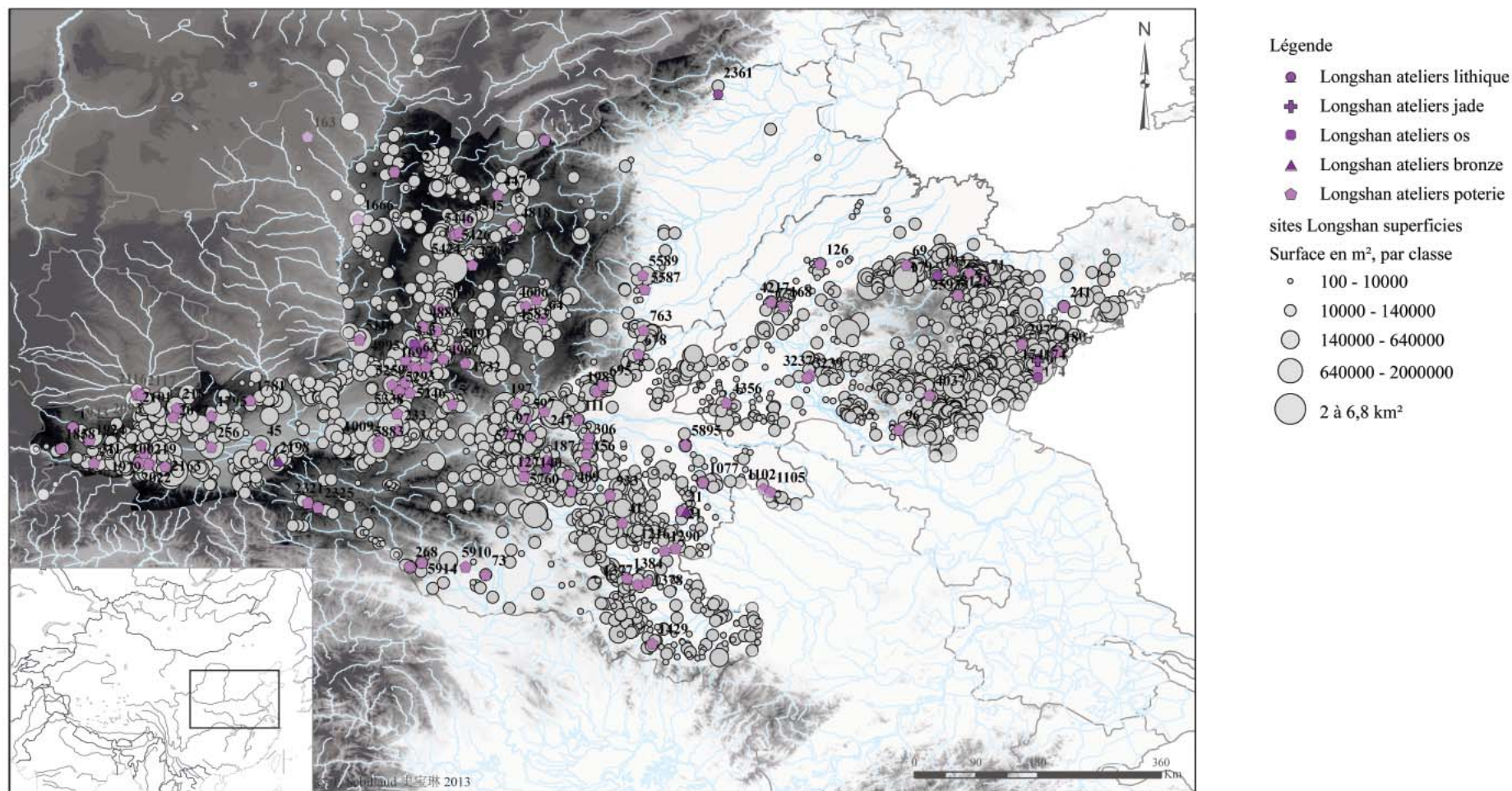
4: Gaohong 高红; 183: Zhaibian 寨下; 234: Xisima 西司马; 1895: Shuigou 水沟; 5182: Shanwang 山王

Fig. 45 Cartogramme de la répartition des sites murés et des sites d'habitat à la période finale Shang



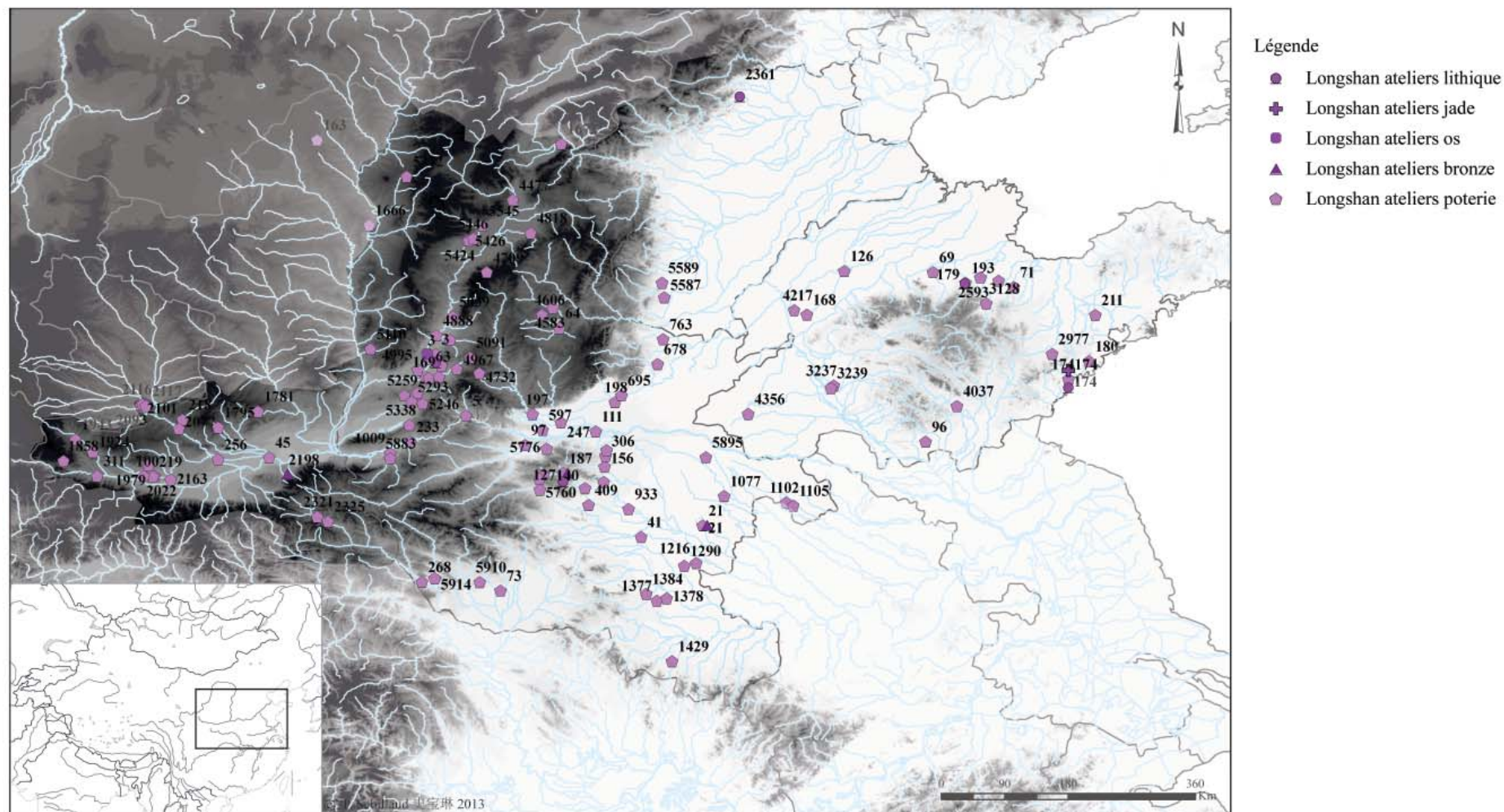
4: Gaohong 高红; 183: Zhaibian 寨下; 234: Xisima 西司马; 1895: Shuigou 水沟; 5182: Shanwang 山王

Fig. 46 Cartogramme de la répartition des sites murés à la période finale Shang



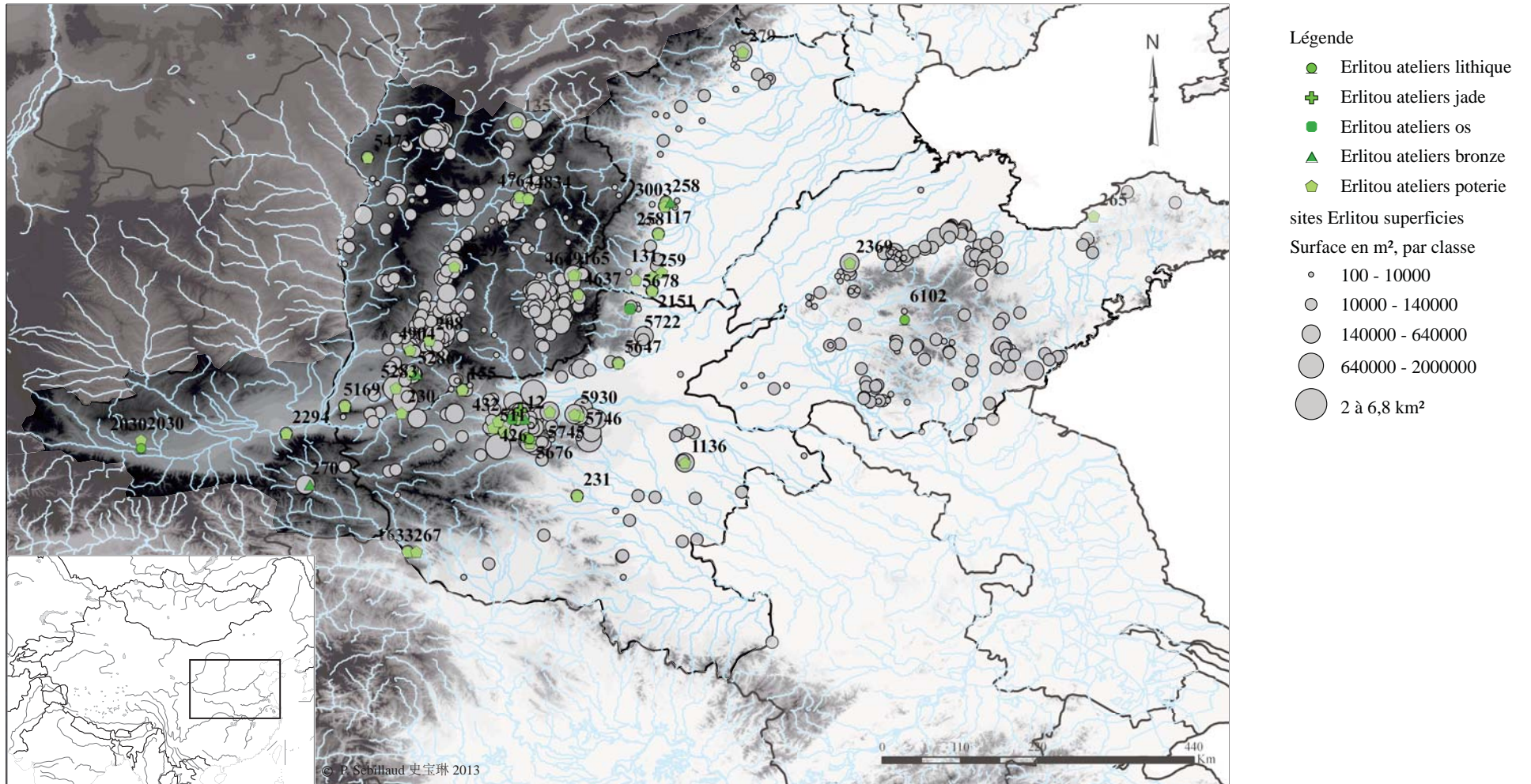
3: Taosi 陶寺; 21: Pingliangtai 平粮台; 41: Haojiatai 郝家台; 45: Kangjia 康家; 63: Dingcun Queshetou 丁村曲舌头; 64: Xiaoshen 小神; 69: Dinggong 丁公; 71: Houyuli 后于刘; 73: Yehuqiao 叶胡桥; 96: Ershucheng 二疏城; 97: Han Wei gucheng 汉魏故城; 111: Xishan 西山; 126: Yaogao 姚高; 127: Meishan 煤山; 140: Wadian 瓦店; 156: Guchengzhai 古城寨; 163: Xinhua 新华; 168: Jiaochangpu 教场铺; 169: Tianreli gongsi 田热力公司; 174: Liangchengzhen 两城镇; 179: Tianwang 田旺; 180: Hetou 河头; 187: Wangchenggang 王城岗; 193: Dongchu 董褚; 197: Liucun 留村; 198: Lidashao 李大召; 211: Qiaojiatun 乔家屯; 218: Xiaweiluo 下魏落; 219: Zhaojiagou Laobaozi 赵家沟老堡子; 233: Sanliqiao 三里桥; 247: Xubao 徐堡; 256: Zaoshugou 招数沟脑; 268: Shuitianying 水田营; 306: Dasi 大司; 311: Xiaozhuangwang 小庄王; 409: Huayuanzhou 花园周; 597: Xihoujin 西后津; 678: Shentun 申屯; 695: Lubao 路堡; 763: Balizhuang 八里庄; 933: Louzhuang 娄庄; 1002: Guoyuantou 果园头; 1009: Wangduo 王垛; 1077: Lizhuang 李庄; 1102: Weizhuang Qingliangshan 魏庄清凉山; 1105: Heigudui 黑垆堆; 1216: Gutouzhong 骨头冢; 1290: Lucun 芦村; 1377: Liubeitai 刘备台; 1378: Tiantangsi 天堂寺; 1384: Sihouwang 寺后王; 1429: Pengfan 彭贩; 1666: Houzhaizimao 后寨子砬; 1781: Hejiagou 贺家沟; 1795: Zhoujiahe 周家河; 1858: Baiyangwan 白杨湾; 1924: Xihegou 西河沟; 1943: Baihe 白河; 1979: Shuang'an 双庵; 2022: Longti 龙蹄; 2047: Xinzhuan 新庄; 2093: Zhujiagou 朱家沟; 2101: Goubei 沟北; 2116: Tuwashan 兔娃山; 2117: Siyuan cun 寺院村; 2163: Zhaojialai 赵家寨; 2198: Beiliu 北刘; 2321: Zijing 紫荆; 2325: Biegai 篦盖; 2593: Dapengke 大蓬科; 2977: Wangboge 王柏戈; 3128: Xibao 西堡; 3237: Yihe 伊河; 3239: Zhenggudui 郑垆堆; 4037: Xixijiang 西西蒋; 4217: Gujundian 垆均店; 4356: Anqiugudui 安丘垆堆; 4477: Yanjiagou 阎家沟; 4583: Nanfeng 南峰; 4606: Erxiantou dong 二仙头东; 4709: Guzhai 古寨; 4818: Baiyan 白燕; 4888: Maoqi 毛淇; 4995: Shiwei 史威; 5246: Wangzhao 王赵; 5259: Xiazhou 下周; 5293: Shaliu 沙流; 5338: Fengjiazui 冯家咀; 5424: Xinghua cun 杏花村; 5440: Liucun dong 留村东; 5446: Nanliang 南梁; 5545: Hongxiang 洪相; 5587: Jianguo 涧沟; 5589: Taikou 台口; 5760: Chenyao 陈窑; 5776: Nanshi 南石; 5883: Sansheng 三圣; 5895: Wugang 吴岗; 5910: Xiaozhouying 小周营; 5914: Jiagou 贾沟

Fig. 47 Cartogramme de la répartition des ateliers et des sites d'habitat à la période de Longshan



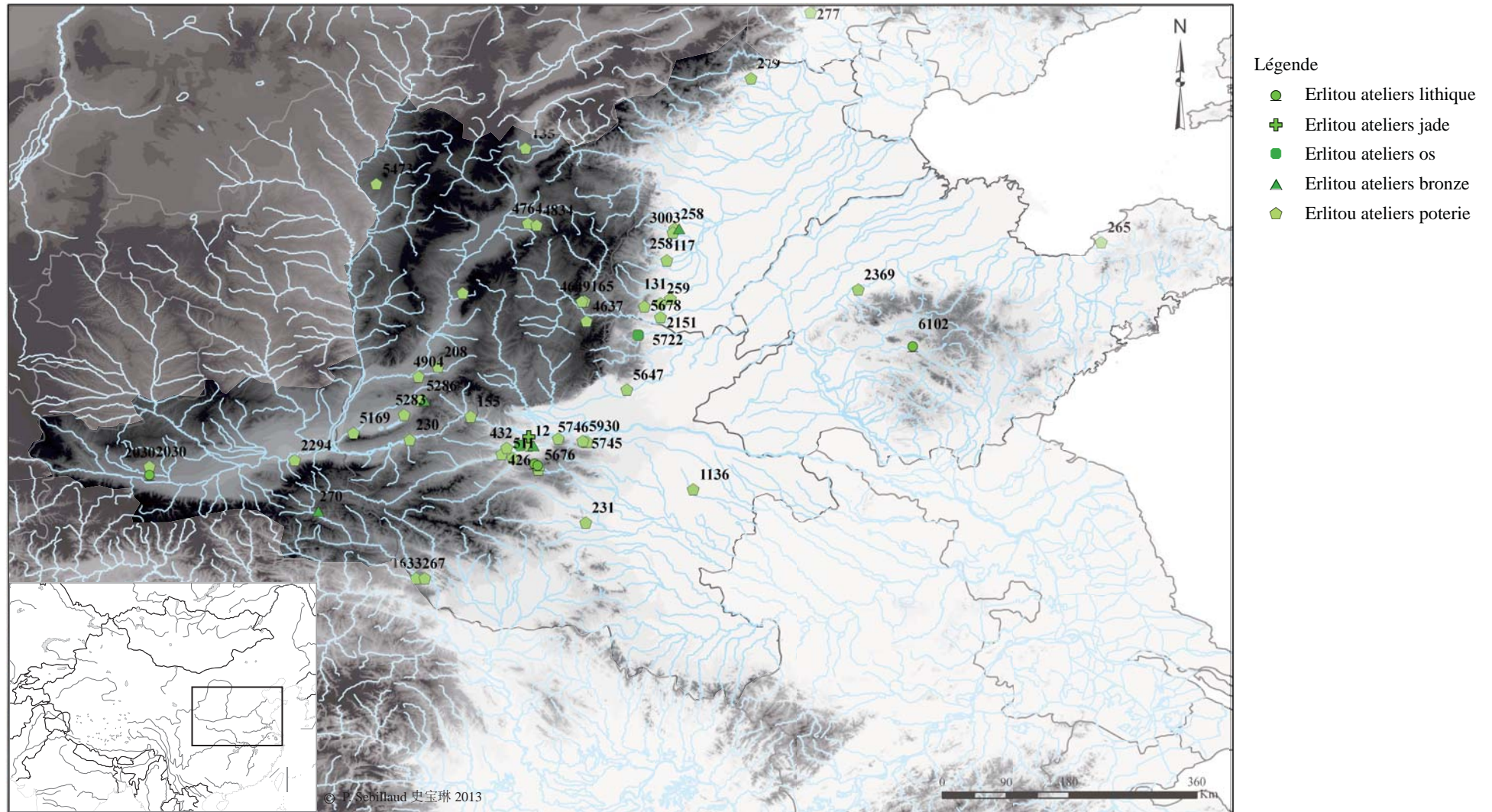
3: Taosi 陶寺; 21: Pingliangtai 平粮台; 41: Haojiatai 郝家台; 45: Kangjia 康家; 63: Dingcun Queshetou 丁村曲舌头; 64: Xiaoshen 小神; 69: Dinggong 丁公; 71: Houyuliu 后于刘; 73: Yehuqiao 叶胡桥; 96: Ershucheng 二疏城; 97: Han Wei gucheng 汉魏故城; 111: Xishan 西山; 126: Yaogao 姚高; 127: Meishan 煤山; 140: Wadian 瓦店; 156: Guchengzhai 古城寨; 163: Xinhua 新华; 168: Jiaochangpu 教场铺; 169: Tianreli gongsi 田热力公司; 174: Liangchengzhen 两城镇; 179: Tianwang 田旺; 180: Hetou 河头; 187: Wangchenggang 王城岗; 193: Dongchu 董褚; 197: Liucun 留村; 198: Lidashao 李大召; 211: Qiaojiatun 乔家屯; 218: Xiaweiluo 下魏落; 219: Zhaojiagou Laobaozi 赵家沟老堡子; 233: Sanliqiao 三里桥; 247: Xubao 徐堡; 256: Zaoshugounao 招数沟脑; 268: Shuitianying 水田营; 306: Dasi 大司; 311: Xiaozhuangwang 小庄王; 409: Huayuanzhou 花园周; 597: Xihoujin 西后津; 678: Shentun 申屯; 695: Lubao 路堡; 763: Balizhuang 八里庄; 933: Louzhuang 娄庄; 1002: Guoyuantou 果园头; 1009: Wangduo 王垛; 1077: Lizhuang 李庄; 1102: Weizhuang Qingliangshan 魏庄清凉山; 1105: Heigudui 黑垆堆; 1216: Gutouzhong 骨头冢; 1290: Lucun 芦村; 1377: Liubeitai 刘备台; 1378: Tiantangsi 天堂寺; 1384: Sihouwang 寺后王; 1429: Pengfan 彭贩; 1666: Houzhaizimao 后寨子岭; 1781: Hejiagou 贺家沟; 1795: Zhoujiahe 周家河; 1858: Baiyangwan 白杨湾; 1924: Xihegou 西河沟; 1943: Baihe 白河; 1979: Shuang'an 双庵; 2022: Longti 龙蹄; 2047: Xinzhuan 新庄; 2093: Zhujiagou 朱家沟; 2101: Goubei 沟北; 2116: Tuwashan 兔娃山; 2117: Siyuan cun 寺院村; 2163: Zhaojialai 赵家来; 2198: Beiliu 北刘; 2321: Zijing 紫荆; 2325: Biegai 鳖盖; 2593: Dapengke 大蓬科; 2977: Wangboge 王柏戈; 3128: Xibao 西堡; 3237: Yihe 伊河; 3239: Zhenggudui 郑垆堆; 4037: Xixijiang 西西蒋; 4217: Gujundian 垆均店; 4356: Anqiugudui 安丘垆堆; 4477: Yanjiagou 阎家沟; 4583: Nanfeng 南峰; 4606: Erxiantou dong 二仙头东; 4709: Guzhai 古寨; 4818: Baiyan 白燕; 4888: Maoqi 毛淇; 4995: Shiwei 史威; 5246: Wangzhao 王赵;

Fig. 48 Cartogramme de la répartition des ateliers à la période de Longshan



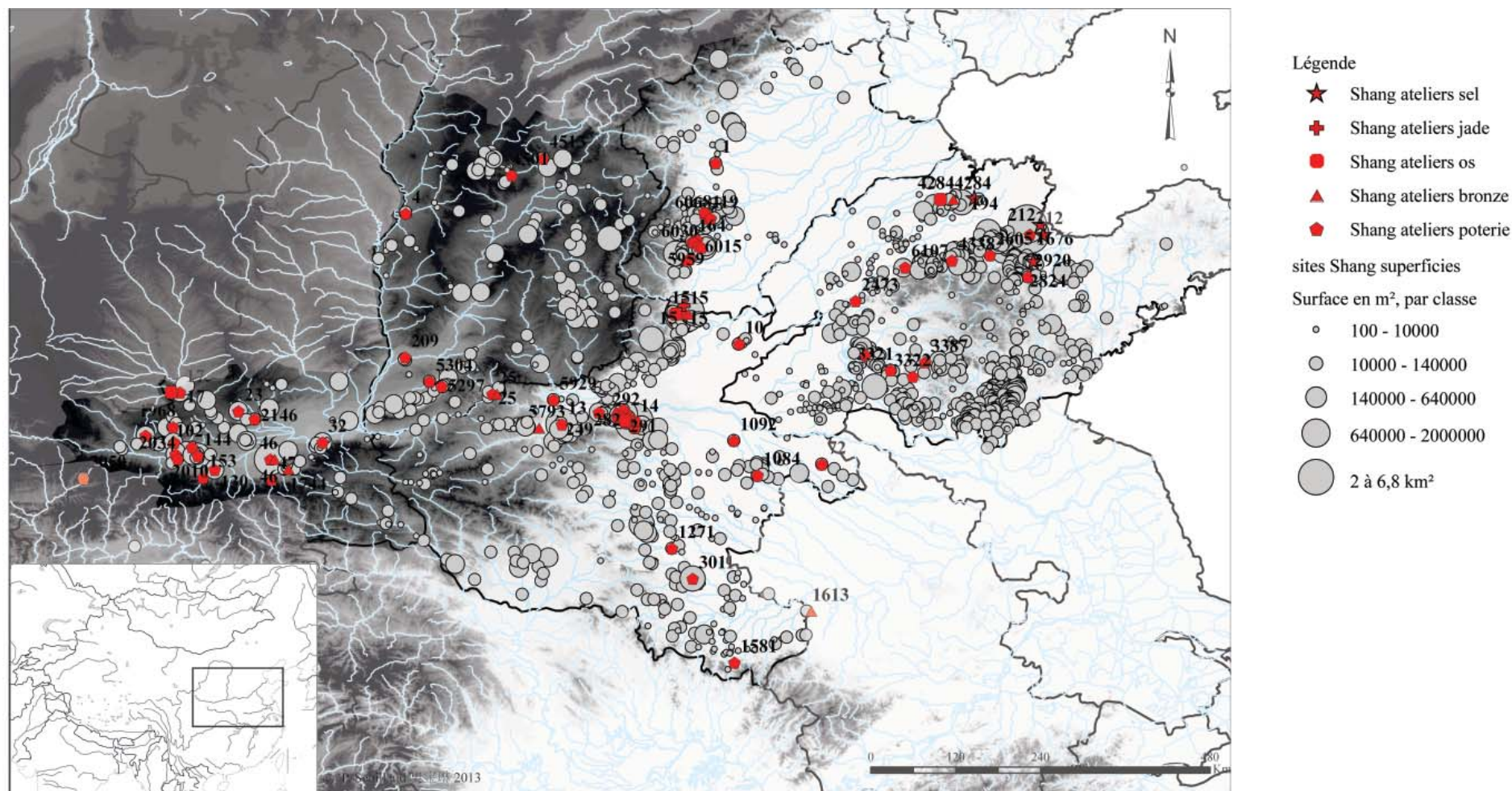
12: Erlitou 二里头; 117: Gejiazhuang 葛家庄; 131: Hanfeng 邯峰; 135: Yincun 尹村; 165: Jinjiajie 靳家街; 208: Jinzhuang 靳庄; 230: Nanjiazhuang 南家庄; 231: Puchengdian 蒲城店; 258: Buyao cun 补要村; 259: Nancheng cun 南程村; 265: Lusu 路宿; 267: Menhuo 门伙; 270: Donglongshan 东龙山; 279: Qilizhuang 七里庄; 426: Xigaoya 西高崖; 432: Donggangou 东干沟; 511: Nanzhai 南寨; 1136: Fangcheng 方城; 1633: Xiawanggang 下王岗; 2151: Xiaqi yuan 下七垣; 2294: Shalei 沙雷; 2369: Pengjiazhuang 彭家庄; 3003: Jie cun 解村; 4637: Zhongwujing dong 中五井东; 4649: Guxian 古县; 4764: Xiadingli 下丁里; 4834: Xizhang 西张; 4904: Xiaohan 小韩; 5169: Sunli nan 孙李南; 5283: Yuancun 袁村; 5286: Dongxiafeng 东下冯; 5473: Xinhua 新华; 5630: Gouli 沟里; 5647: Luwangfen 潞王坟; 5676: Nanwa 南洼; 5678: Fengfeng kuangqu 峰峰矿区; 5722: Zhangdeng 障邓; 5745: Nianxu 碾徐; 5746: Huaixi 槐西; 6102: Yanlingguan 雁岭关

Fig. 49 Cartogramme de la répartition des ateliers et des sites d'habitat à la période de Erlitou



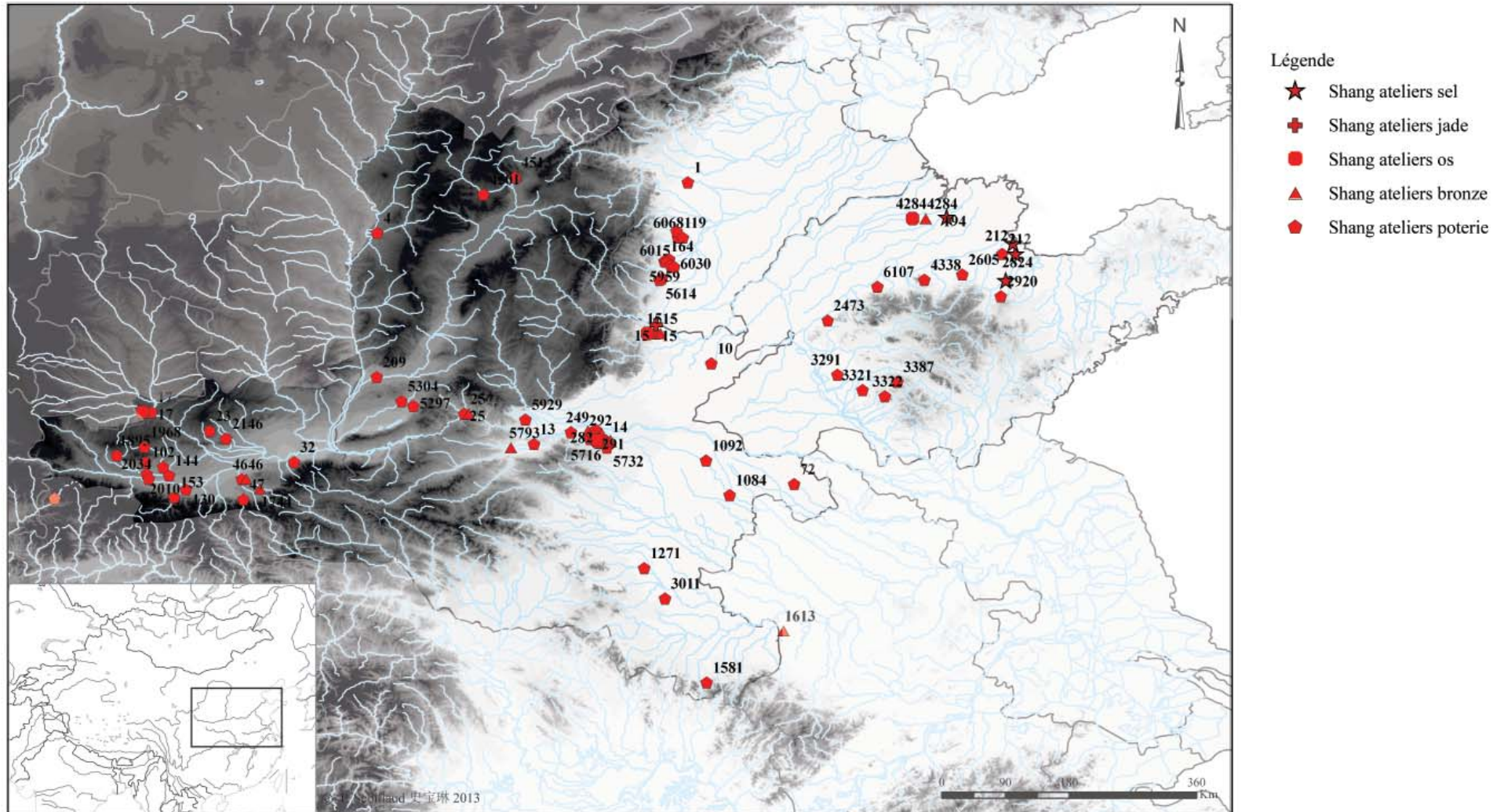
117: Gejiazhuang 葛家庄; 131: Hanfeng 邯峰; 135: Yincun 尹村; 165: Jinjiajie 靳家街; 208: Jinzhuang 靳庄; 230: Nanjiazhuang 南家庄; 231: Puchengdian 蒲城店; 258: Buyao cun 补要村; 259: Nancheng cun 南程村; 265: Lusu 路宿; 267: Menhuo 门伙; 270: Donglongshan 东龙山; 279: Qilizhuang 七里庄; 1136: Fangcheng 方城; 1633: Xiawanggang 下王岗; 2151: Xiaqiyan 下七垣; 2294: Shalei 沙雷; 2369: Pengjiazhuang 彭家庄; 3003: Jiecu 解村; 4637: Zhongwujing dong 中五井东; 4649: Guxian 古县; 4764: Xiadingli 下丁里; 4834: Xizhang 西张; 4904: Xiaohan 小韩; 5169: Sunli nan 孙李南; 5283: Yuancun 袁村; 5286: Dongxiafeng 东下冯; 5473: Xinhua 新华; 5630: Gouli 沟里; 5647: Luwangfen 潞王坟; 5676: Nanwa 南洼; 5678: Fengfeng kuangqu 峰峰矿区; 5722: Zhangdeng 障邓; 5745: Nianxu 碾徐; 5746: Huaixi 槐西; 6102: Yanlingguan 雁岭关

Fig. 50 Cartogramme de la répartition des ateliers à la période de Erlitou



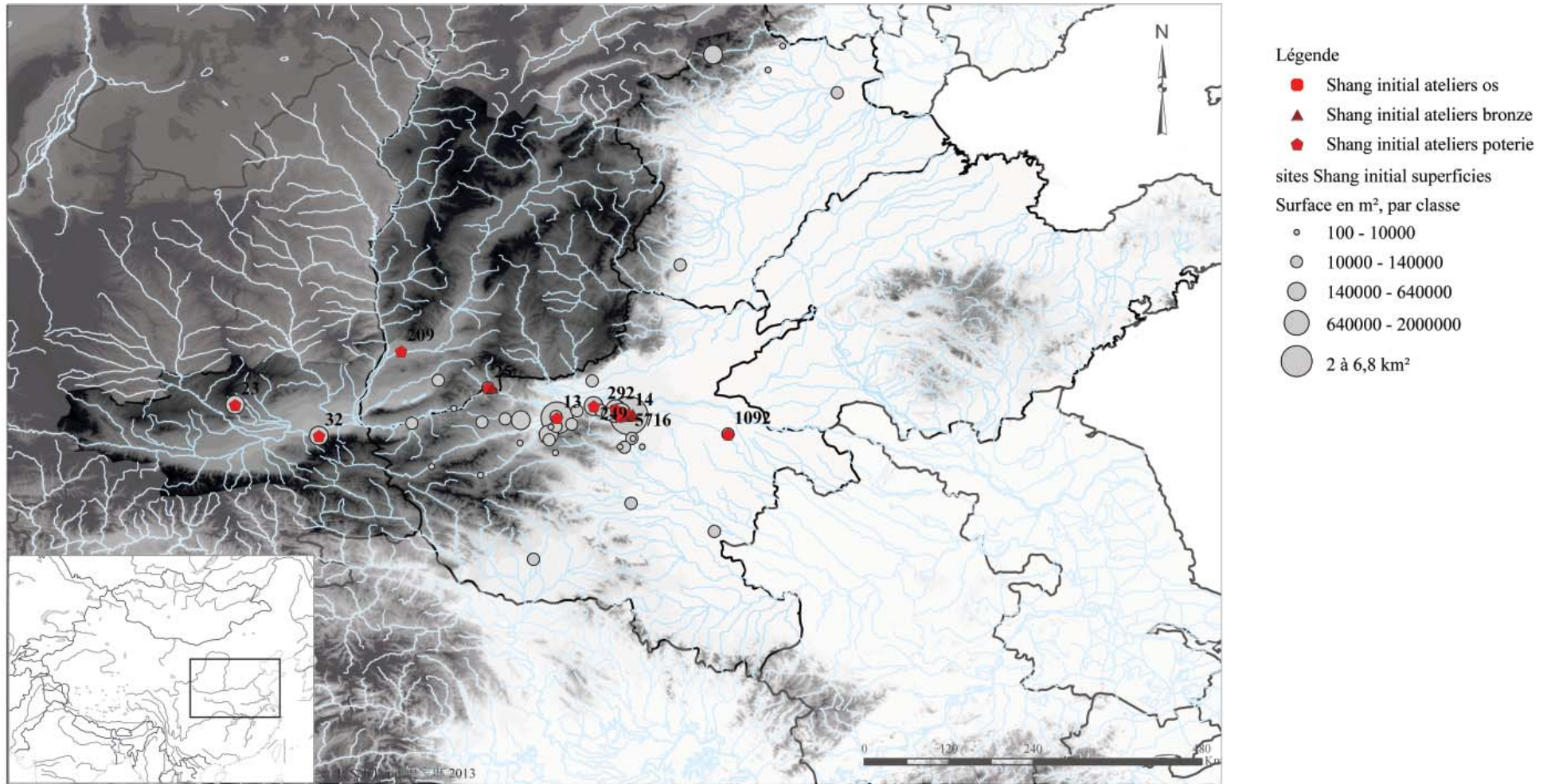
1: Taixi 台西; 4: Gao hong 高红; 10: Mazhuang 马庄; Yanshi Shangcheng 偃师商城; 14: Zhengzhou Shangcheng 郑州商城; 15: Yinxu 殷墟; 17: Nianzipo 碾子坡; 23: Beicun 北村; 25: Yuanqu Shangcheng 垣曲商城; 32: Nansha 南沙; 36: Guojiawan 郭家湾; 46: Laoniupo 老牛坡; 47: Zhengjiapo 郑家坡; 72: Sanligudui 三里坳堆; 102: Andi 岸底; 119: Shuangbei 双碑; 130: Doucun 豆村; 144: Zhengjiapo 郑家坡; 153: Xianyou si 仙游寺; 164: Dongxianxian 东先贤; 194: Liwu 李屋; 209: Hejiazhuang 贺家庄; 212: Shuangwangcheng 双王城; 249: Xuecun 薛村; 282: Luodamiao 洛达庙; 291: Zhengzhuang 郑庄; 292: Xilianhe 西连河; 1084: Mengzhuang 孟庄; 1092: Zhoulonggang 周龙岗; 1271: Dawangzhuang 大王庄; 1301: Sukou 苏口; 1581: Damiaochong 大庙冲; 1613: Gucheng 古城; 1744: Huaizhenfang 怀珍坊; 1895: Shuigou 水沟; 1978: Shijiayuan 史家堌; 2010: Yijiabao 益家堡; 2034: Beili 北吕; 2146: Shaojiahe erhao 邵家河二号; 2473: Ancheng dongnan 安城东南; 2605: Xilu xibei 西路西北; 2824: Zhaopu 赵铺; 2920: Guandimiao cun 关帝庙村; 3011: Runlou 润楼; 3291: Zhongligong 中李官; 3321: Miaohuying 庙户营; 3322: Cuocaoyu 蹇草峪; 3387: Yaogudui 窑垌堆; 4284: Sunzhai 孙寨; 4338: Taitou 台头; 4513: Nanlu 南路; 4646: Zhaozhen 赵镇; 5297: Dongyin 东尹; 5304: Yueyabao 月牙堡; 5716: Henan sheng weiwenyin zhongxin 河南省委文印中心; 5732: Shibalihe 十八里河; 5793: Jianbin 涧滨; 5914: Jiagou 贾沟; 5929: Xinxia 新峡; 5959: Jiacun 贾村; 6015: Jiujia pu 九家铺; 6030: Liufang 六方; 6068: Gangtout 岗头; 6107: Zhangmatun 张马屯

Fig. 51 Cartogramme de la répartition des ateliers et des sites d'habitat à la période Shang



1: Taixi 台西; 4: Gaohong 高红; 10: Mazhuang 马庄; Yanshi Shangcheng 偃师商城; 14: Zhengzhou Shangcheng 郑州商城; 15: Yinxu 殷墟; 17: Nianzipo 碾子坡; 23: Beicun 北村; 25: Yuanqu Shangcheng 垣曲商城; 32: Nansha 南沙; 36: Guojiawan 郭家湾; 46: Laoniupo 老牛坡; 47: Zhengjiapo 郑家坡; 72: Sanligudui 三里岗堆; 102: Andi 岸底; 119: Shuangbei 双碑; 130: Doucun 豆村; 144: Zhengjiapo 郑家坡; 153: Xianyouxi 仙游寺; 164: Dongxianxian 东先贤; 194: Liwu 李屋; 209: Hejiashuang 贺家庄; 212: Shuangwangcheng 双王城; 249: Xuecun 薛村; 282: Luodamiao 洛达庙; 291: Zhengzhuang 郑庄; 292: Xilianhe 西连河; 1084: Mengzhuang 孟庄; 1092: Zhoulonggang 周龙岗; 1271: Dawangzhuang 大王庄; 1301: Sukou 苏口; 1581: Damiaochong 大庙冲; 1613: Gucheng 古城; 1744: Huaizhenfang 怀珍坊; 1895: Shuigou 水沟; 1978: Shijiayuan 史家原; 2010: Yijiabao 益家堡; 2034: Beiliu 北吕; 2146: Shaojiahe erhao 邵家河二号; 2473: Ancheng dongnan 安城东南; 2605: Xilu xibei 西路西北; 2824: Zhaopu 赵铺; 2920: Guandimiao cun 天帝庙村; 3011: Runlou 润楼; 3291: Zhongligong 中李宫; 3321: Miaohuying 庙户营; 3322: Cuocaoyu 蹇草峪; 3387: Yaogudui 窑桐堆; 4284: Sunzhai 孙寨; 4338: Taitou 台头; 4513: Nanlu 南路; 4646: Zhaozhen 赵镇; 5297: Dongyin 东尹; 5304: Yueyabao 月牙堡; 5716: Henan sheng weiyenxin zhongxin 河南省委文印中心; 5732: Shibalihe 十八里河; 5793: Jianbin 涧滨; 5914: Jiagou 贾沟; 5929: Xinxia 新峡; 5959: Jiacun 贾村; 6015: Jiujiaou 九家铺; 6030: Liufang 六方; 6068: Gantou 岗头; 6107: Zhangmatun 张马屯

Fig. 52 Cartogramme de la répartition des ateliers à la période Shang



13: Yanshi Shancheng 偃师商城; 14: Zhengzhou Shangcheng 郑州商城; 23: Beicun 北村; 32: Nansha 南沙; 209: Hejiazhuang 贺家庄; 249: Xuecun 薛村; 292: Xilianhe 西连河; 1092: Zhoulonggang 周龙岗; 5716: Henan sheng weiyen yin zhongxin 河南省委文印中心

Fig. 53 Cartogramme de la répartition des ateliers et des sites d'habitat à la phase initiale Shang

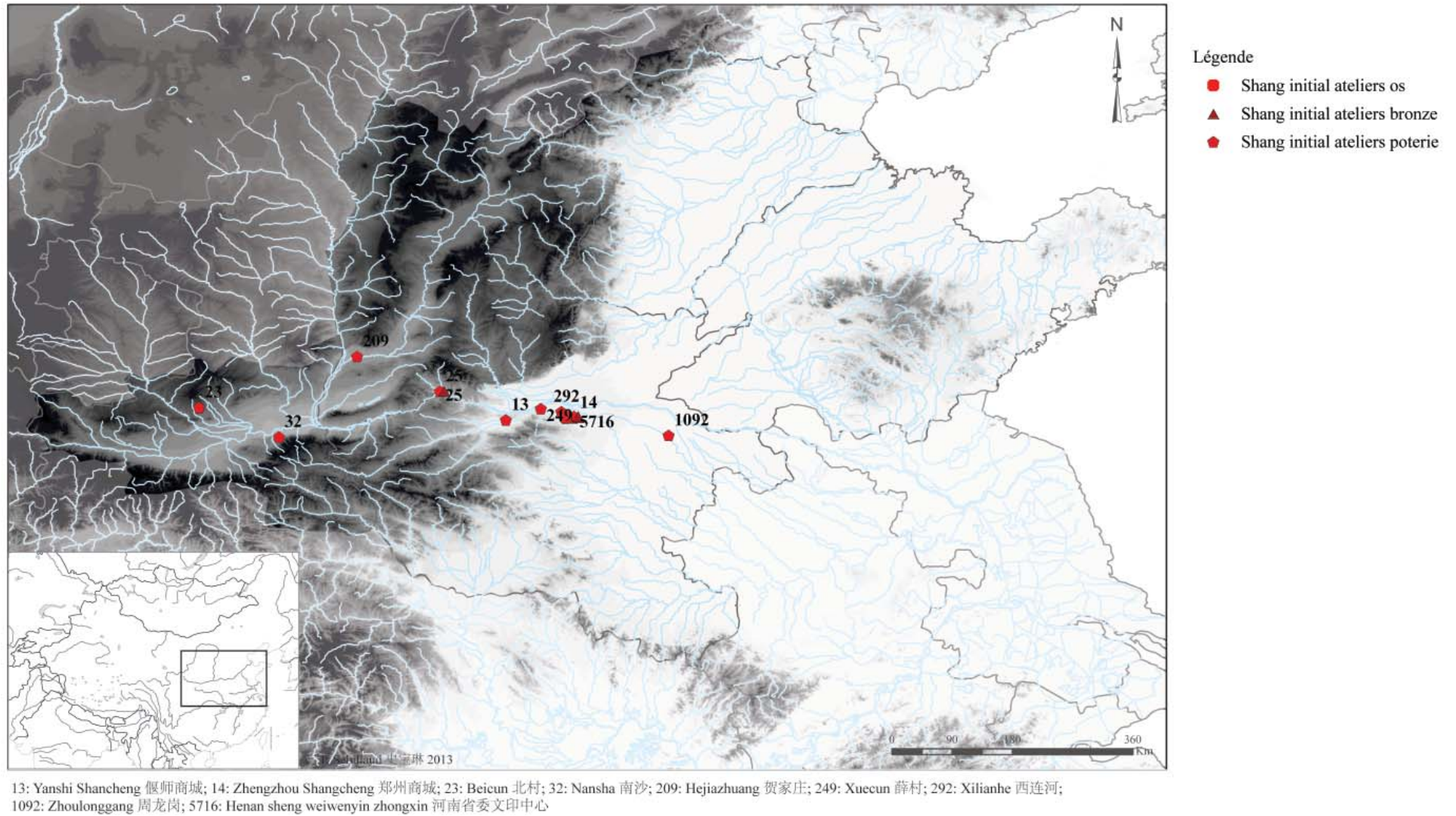
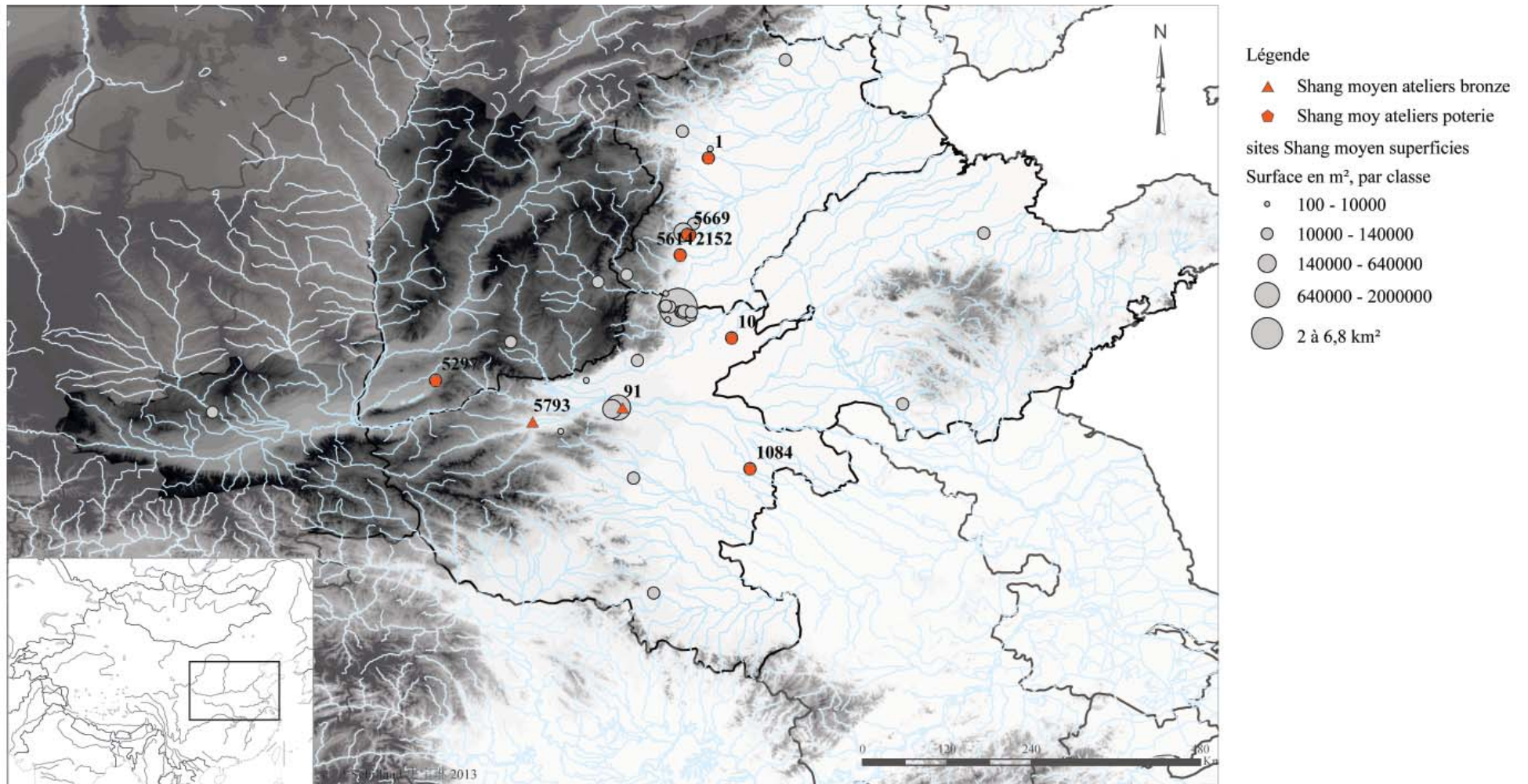
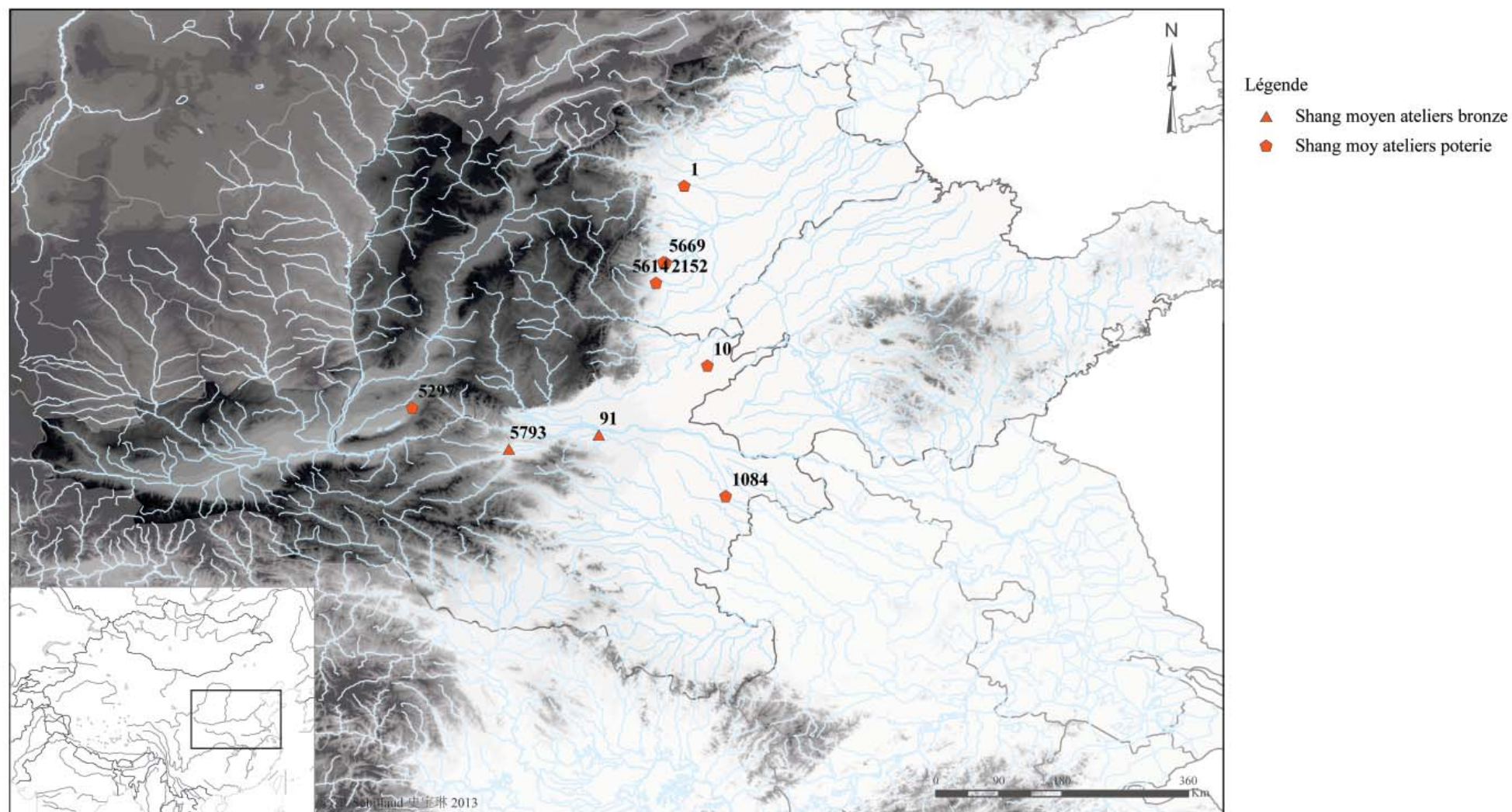


Fig. 54 Cartogramme de la répartition des ateliers à la phase initiale Shang



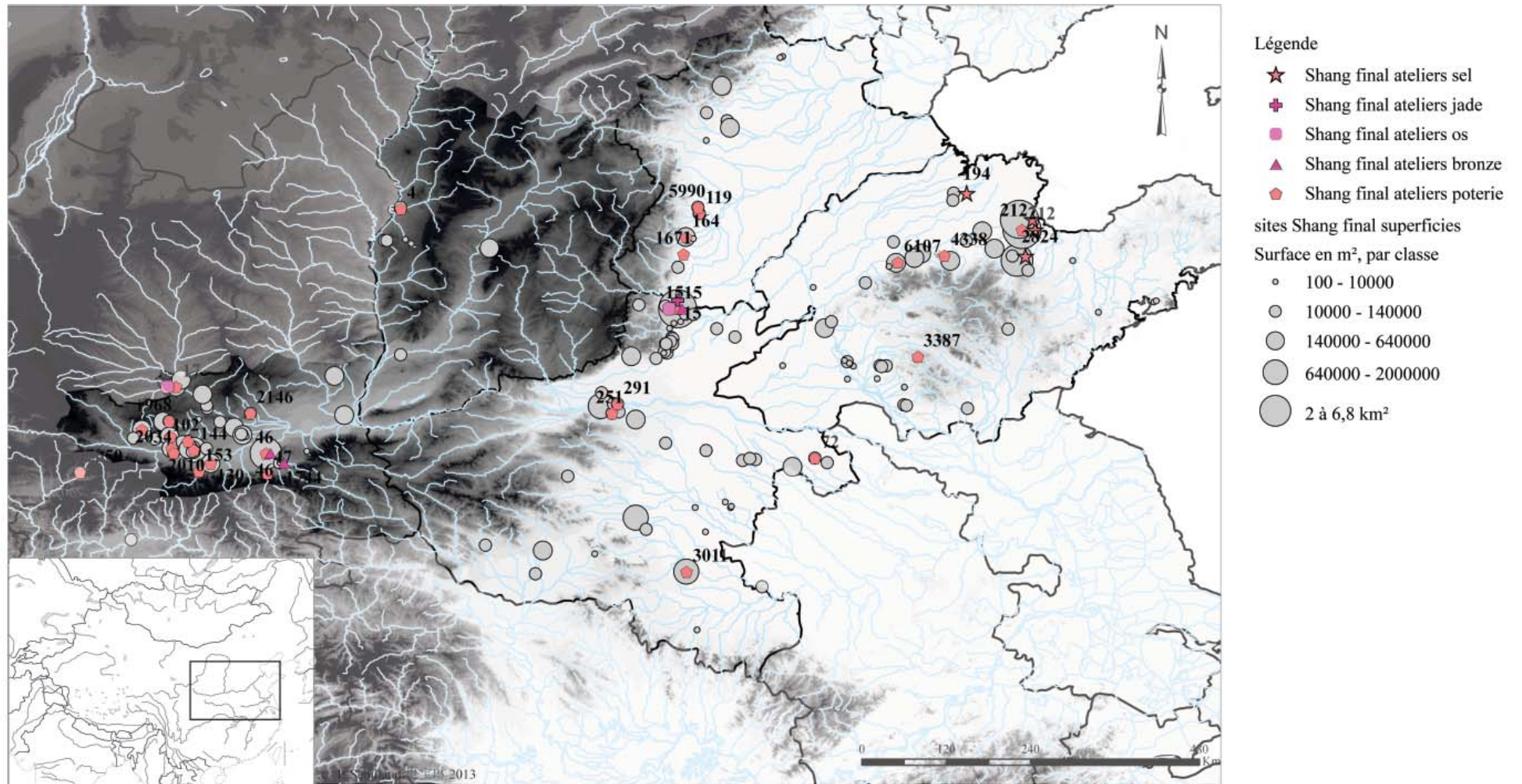
1: Taixi 台西; 10: Mazhuang 马庄; 91: Xiaoshuangqiao 小双桥; 1084: Mengzhuang 孟庄; 2152: Caoyanzhuang 曹演庄; 5297: Dongying 东尹; 5614: Zhaoyao 赵窑; 5669: Nandaguo 南大郭; 5793: Jianbin 涧滨 (datation probablement erronée, Zhou de l'Ouest)

Fig. 55 Cartogramme de la répartition des ateliers et des sites d'habitat à la phase moyenne Shang



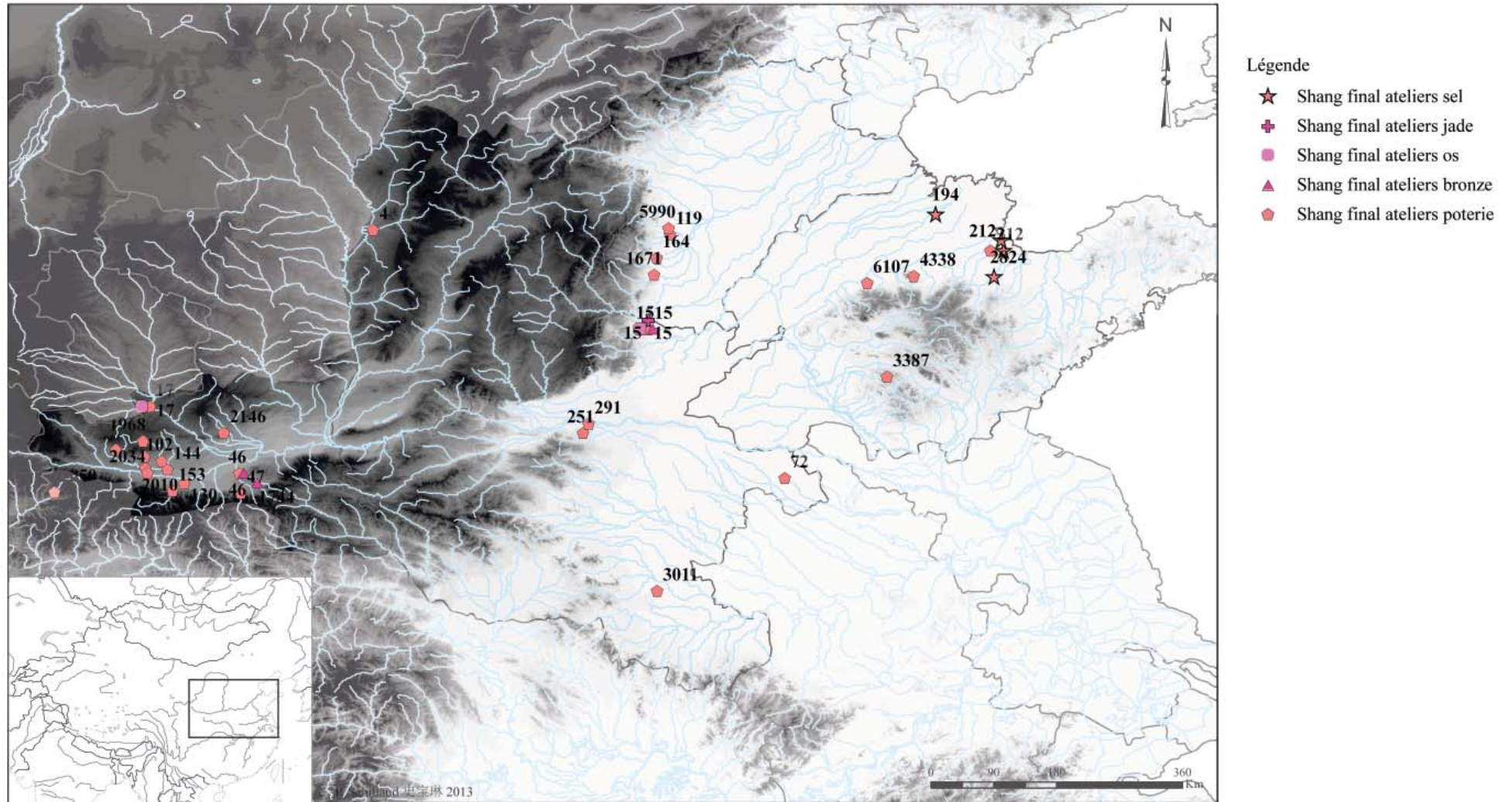
1: Taixi 台西; 10: Mazhuang 马庄; 91: Xiaoshuangqiao 小双桥; 1084: Mengzhuang 孟庄; 2152: Caoyanzhuang 曹演庄; 5297: Dongying 东尹; 5614: Zhaoyao 赵窑; 5669: Nandaguo 南大郭; 5793: Jianbin 涧滨 (datation probablement erronée, Zhou de l'Ouest)

Fig. 56 Cartogramme de la répartition des ateliers à la phase moyenne Shang



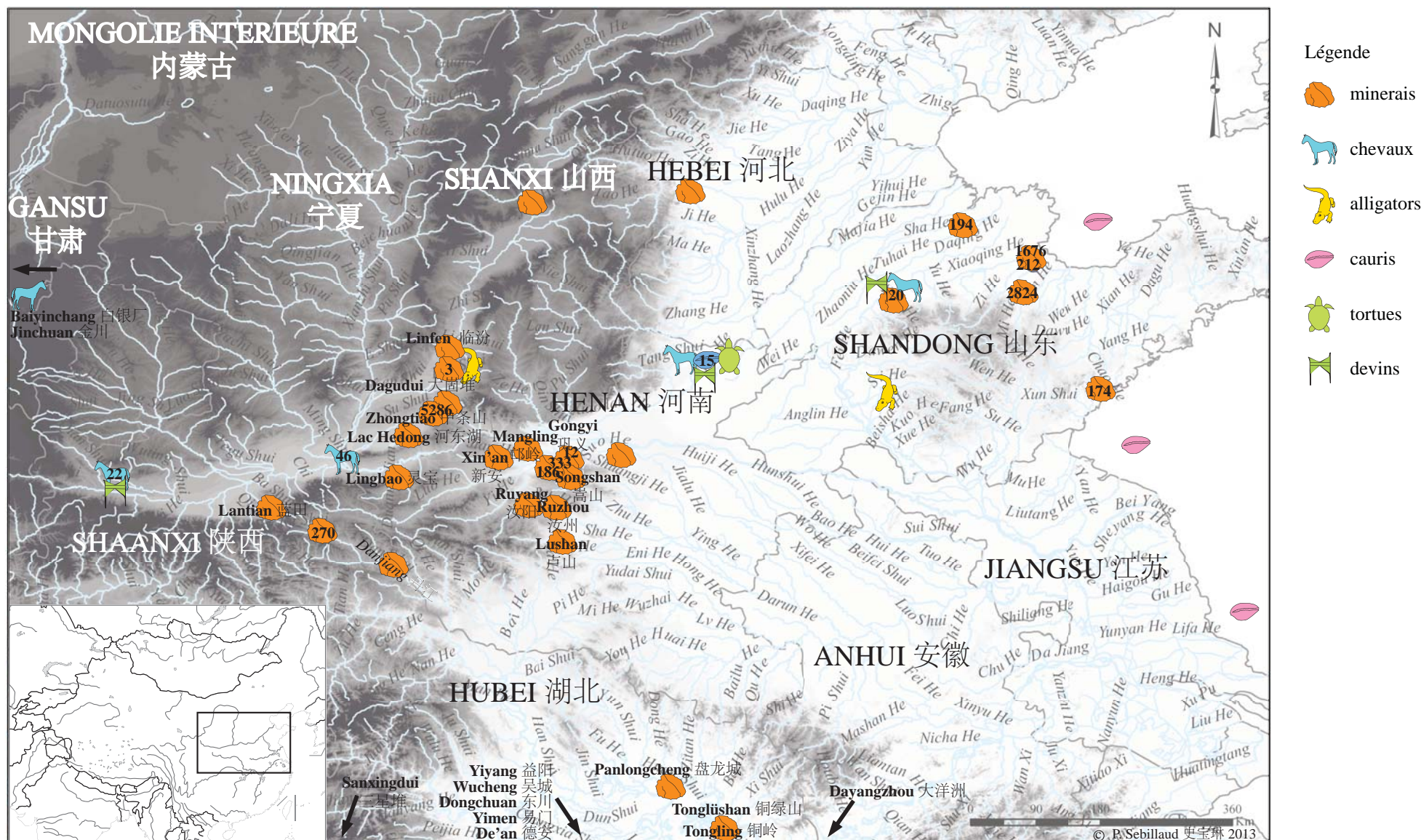
4: Gaohong 高红; 15: YinXu 殷墟; 46: Laoniupo 老牛坡; 47: Zhengjiapo 郑家坡; 72: Sanligudui 三里垌堆; 102: Andi 岸底; 119: Shuangbei 双碑; 144: Zhengjiapo 郑家坡; 164: Dongxianxian 东先贤; 194: Liwu 李屋; 130: Doucun 豆村; 153: Xianyouxi 仙游寺; 212: Shuangwangcheng 双王城; 251: Guandimiao 关帝庙; 291: Zhengzhuang 郑庄; 1671: Dengdi 邓底; 1744: Huaizhenfang 怀珍坊; 1968: Shijiayuan 史家堰; 2010: Yijabao 益家堡; 2034: Beilü 北吕; 2050: Guojiawan 郭家湾; 2824: Zhaopu 赵铺; 3011: Runlou 润楼; 3387: Yaogudui 窑垌堆; 4338: Taitou 台头; 5990: Guluying 古鲁营; 6107: Zhangmatun 张马屯

Fig. 57 Cartogramme de la répartition des ateliers et des sites d'habitat à la phase finale Shang



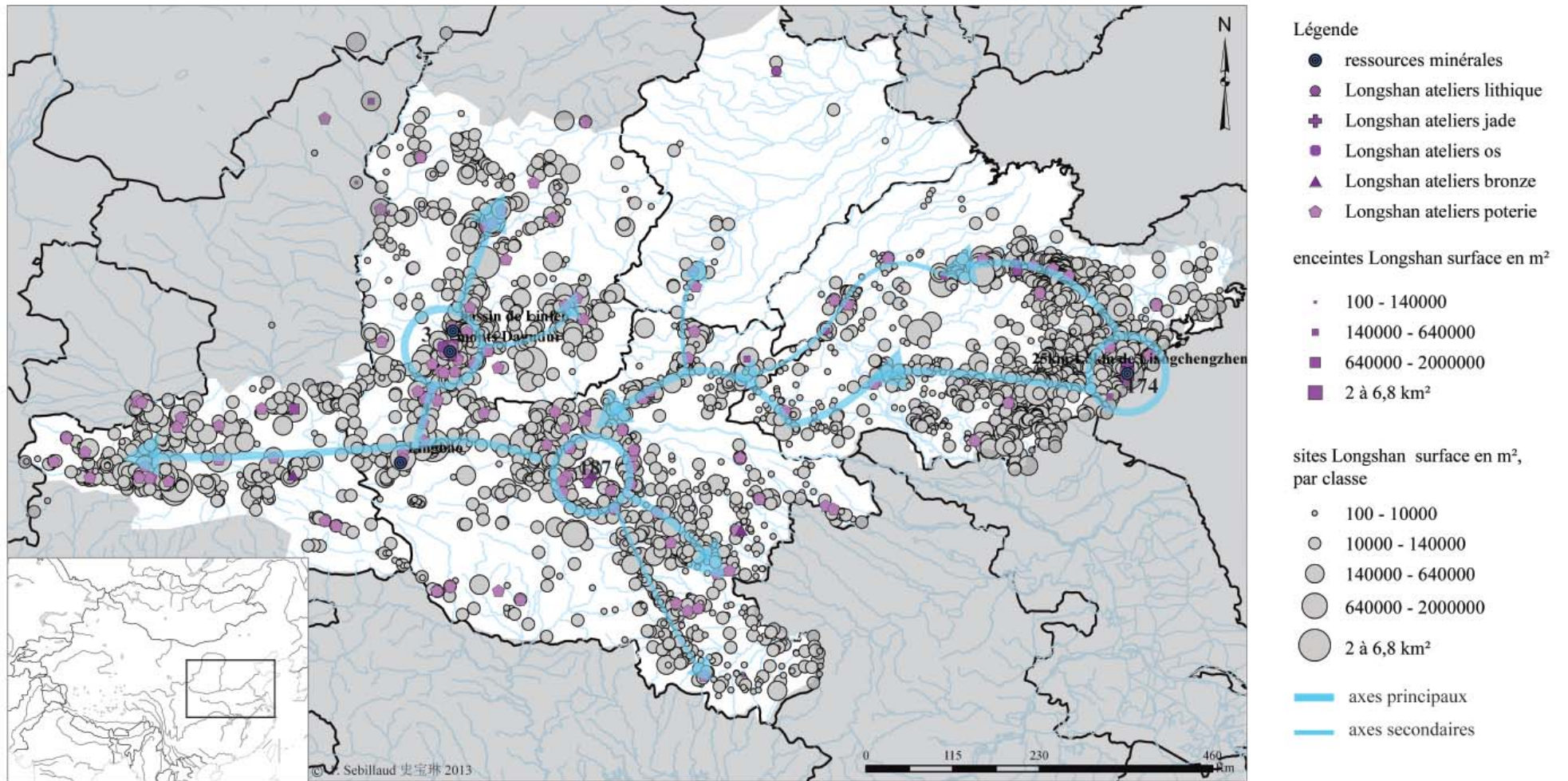
4: Gaohong 高红; 15: Yinxu 殷墟; 46: Laoniupo 老牛坡; 47: Zhengjiapo 郑家坡; 72: Sanligudui 三里垌堆; 102: Andi 岸底; 119: Shuangbei 双碑; 144: Zhengjiapo 郑家坡; 164: Dongxianxian 东先贤; 194: Liwu 李屋; 130: Doucun 豆村; 153: Xianyouxi 仙游寺; 212: Shuangwangcheng 双王城; 251: Guandimiao 关帝庙; 291: Zhengzhuang 郑庄; 1671: Dengdi 邓底; 1744: Huaizhenfang 怀珍坊; 1968: Shijiayuan 史家塬; 2010: Yijiabao 益家堡; 2034: Beilü 北吕; 2050: Guojiawan 郭家湾; 2824: Zhaopu 赵铺; 3011: Runlou 润楼; 3387: Yaogudui 窑垌堆; 4338: Taitou 台头; 5990: Guluying 古鲁营; 6107: Zhangmatun 张马屯

Fig. 58 Cartogramme de la répartition des ateliers à la phase finale Shang



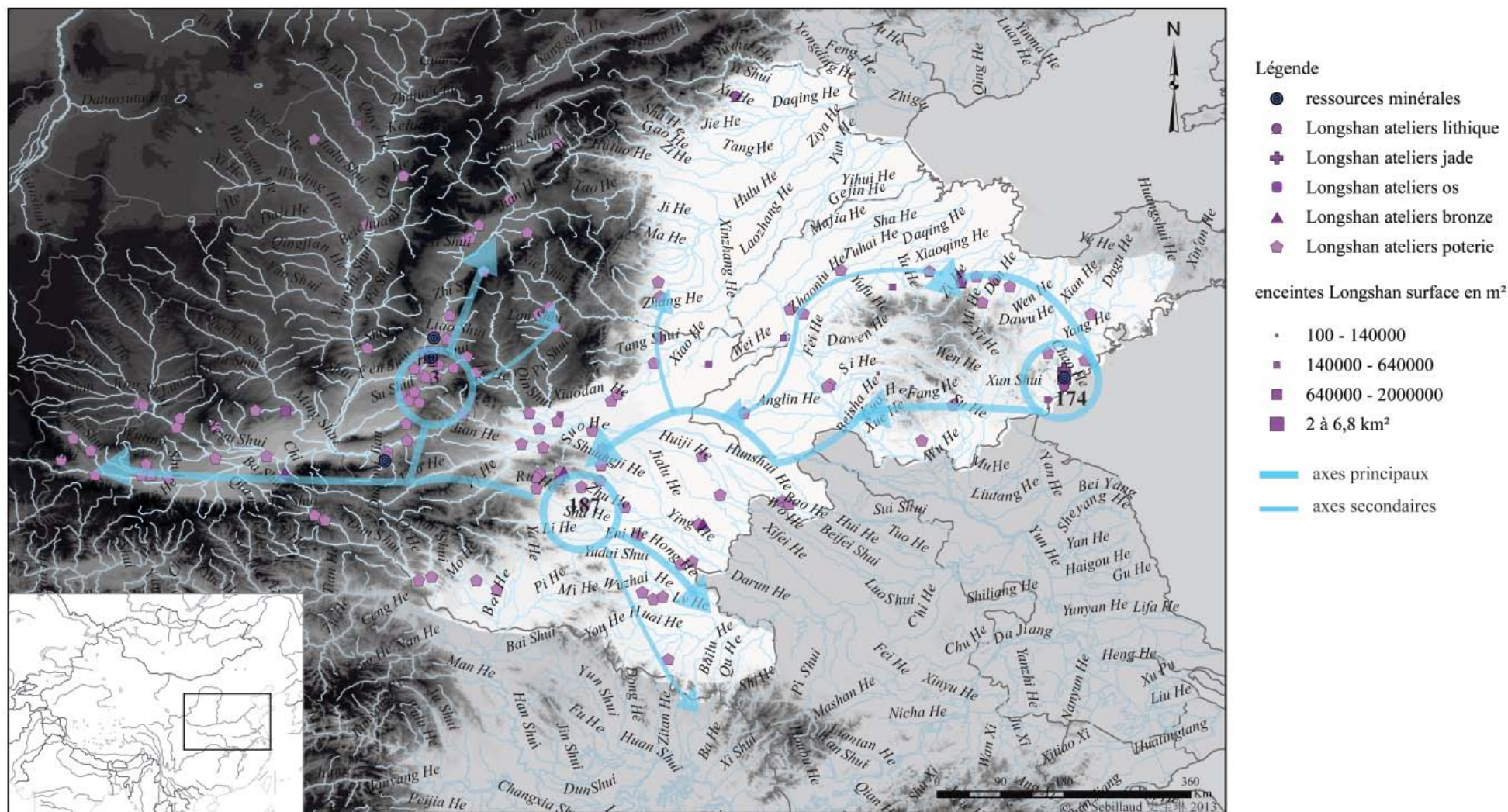
3: Taosi 陶寺; 12: Erlitou 二里头; 15: Yinxu 殷墟; 20: Daxinzhuang 大辛庄; 22: Zhouyuan 周原; 46: Laoniupo 老牛坡; 174: Liangchengzhen 两城镇; 186: Huizui 灰嘴; 194: Liwu 李屋; 212: Shuangwangcheng 双王城; 270: Donglongshan 东龙山; 1676: Nanheya 南河崖; 2824: Zhaopu 赵铺 ; 5286: Dongxiaofeng 东下冯;

Fig. 59 Cartogramme synthétique des ressources



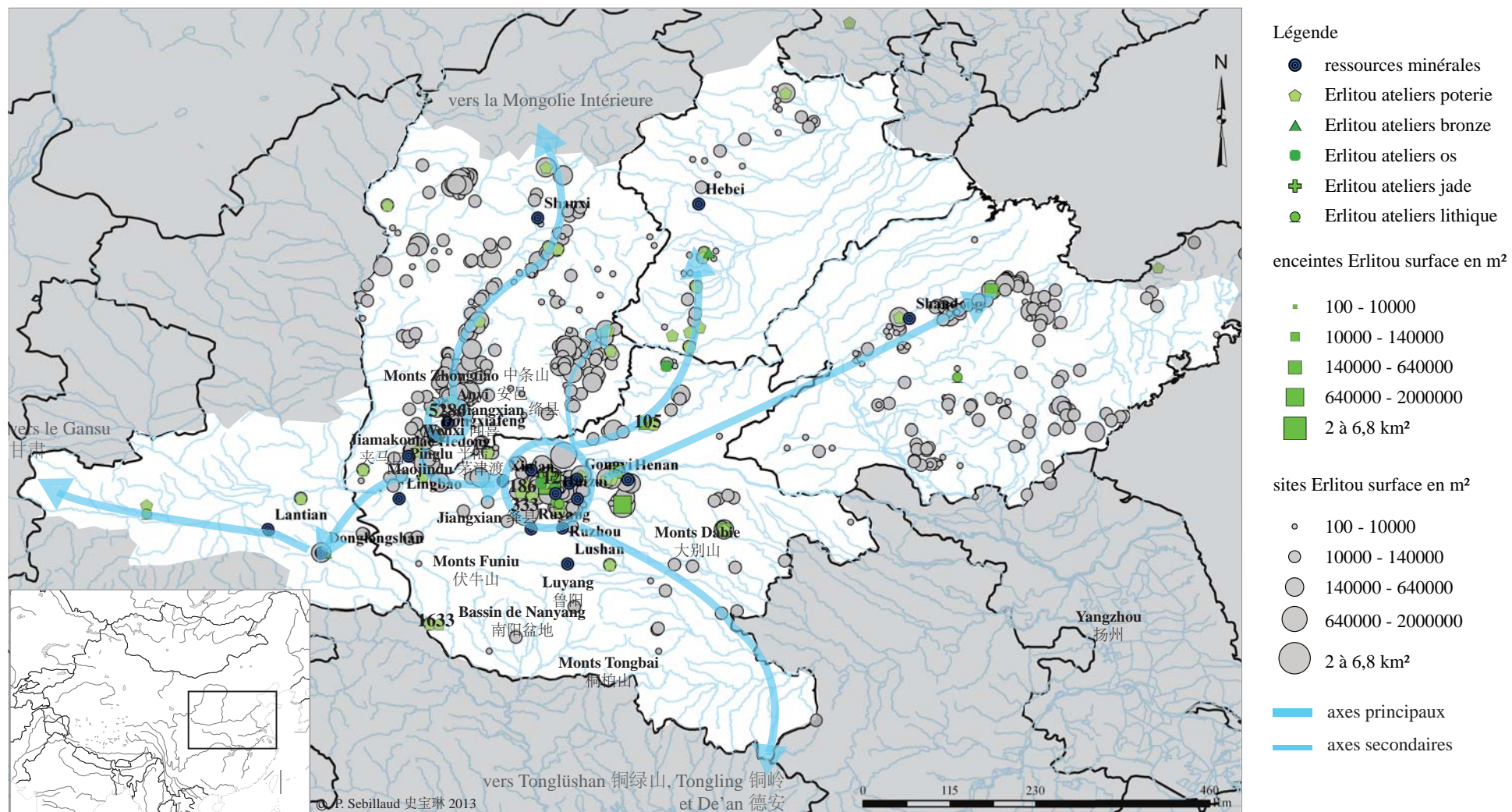
3: Taosi 陶寺; 174: Liangchengzhen 两城镇; 187: Wangchenggang 王城岗

Fig. 60 Cartogramme de synthèse de l'organisation de l'espace dans la plaine Centrale à la période de Longshan



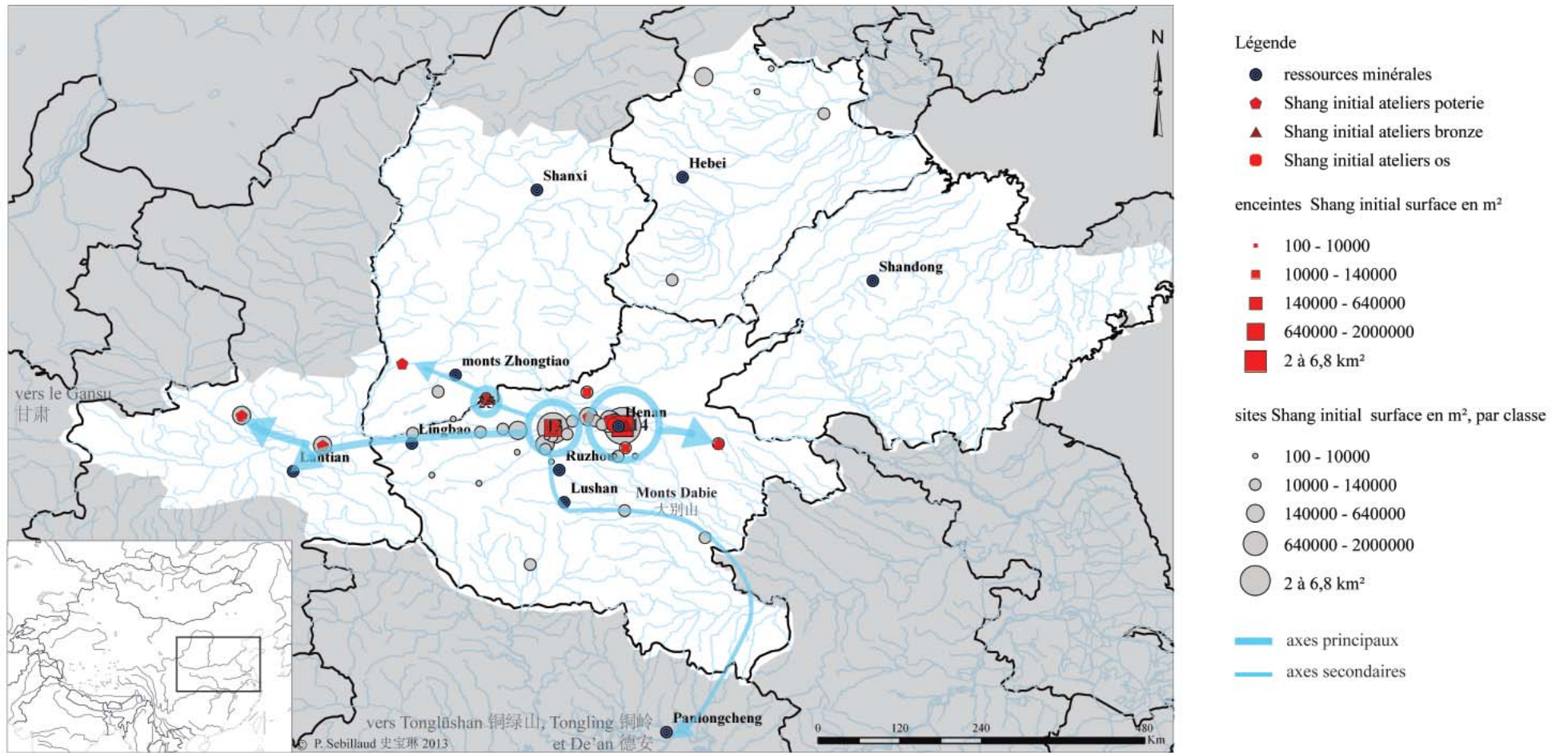
3: Taosi 陶寺; 174: Liangchengzhen 两城镇; 187: Wangchenggang 王城岗

Fig. 61 Cartogramme de synthèse de l'organisation de l'espace dans la plaine Centrale à la période de Longshan



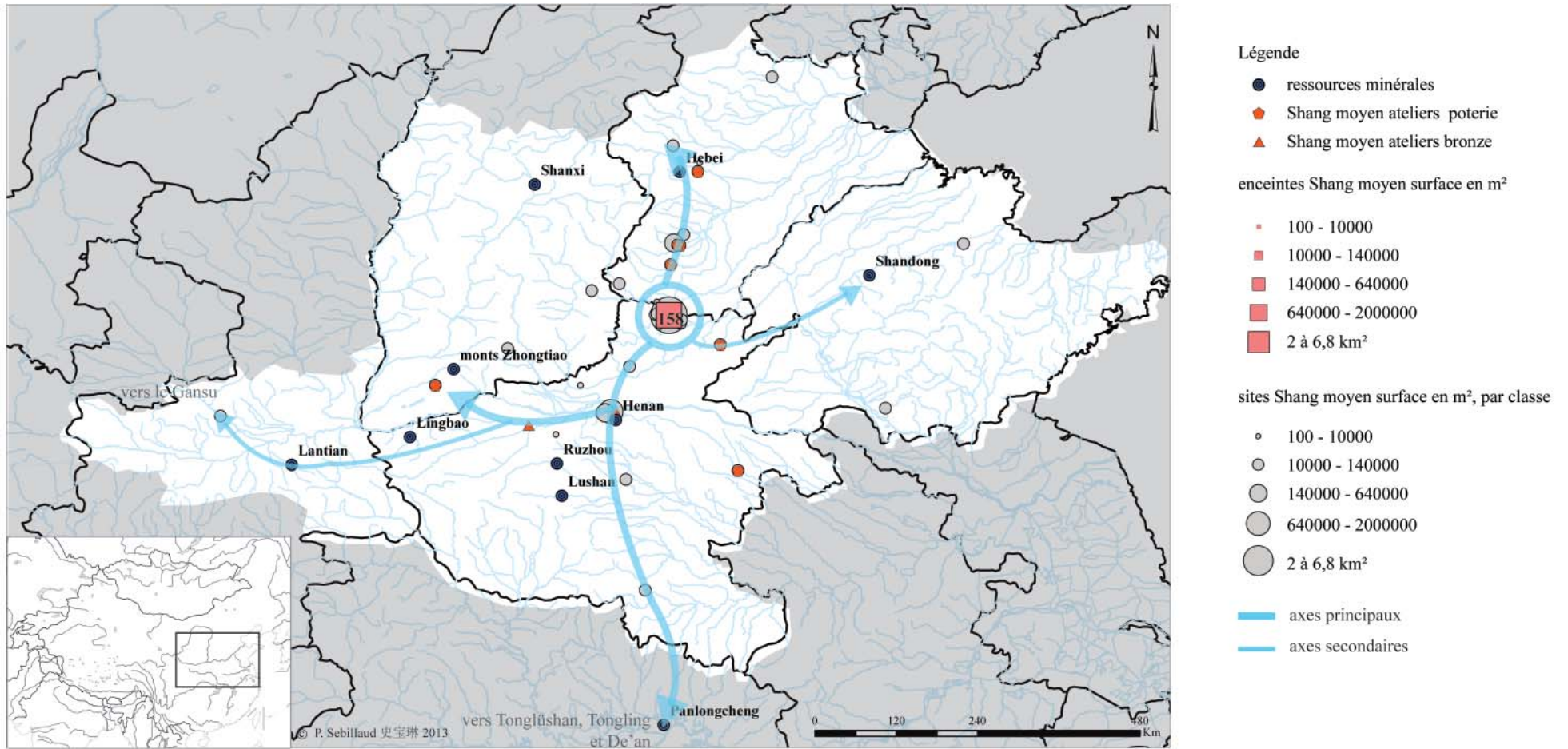
12: Erlitou 二里头; 105: Mengzhuang 孟庄; 186: Huizui 灰嘴; 333: Shaochai 稍柴; 1633: Xiawanggang 下王岗; 5286: Dongxiafeng 东下冯

Fig. 62 Cartogramme de synthèse de l'organisation de l'espace dans la plaine Centrale à la période de Erlitou



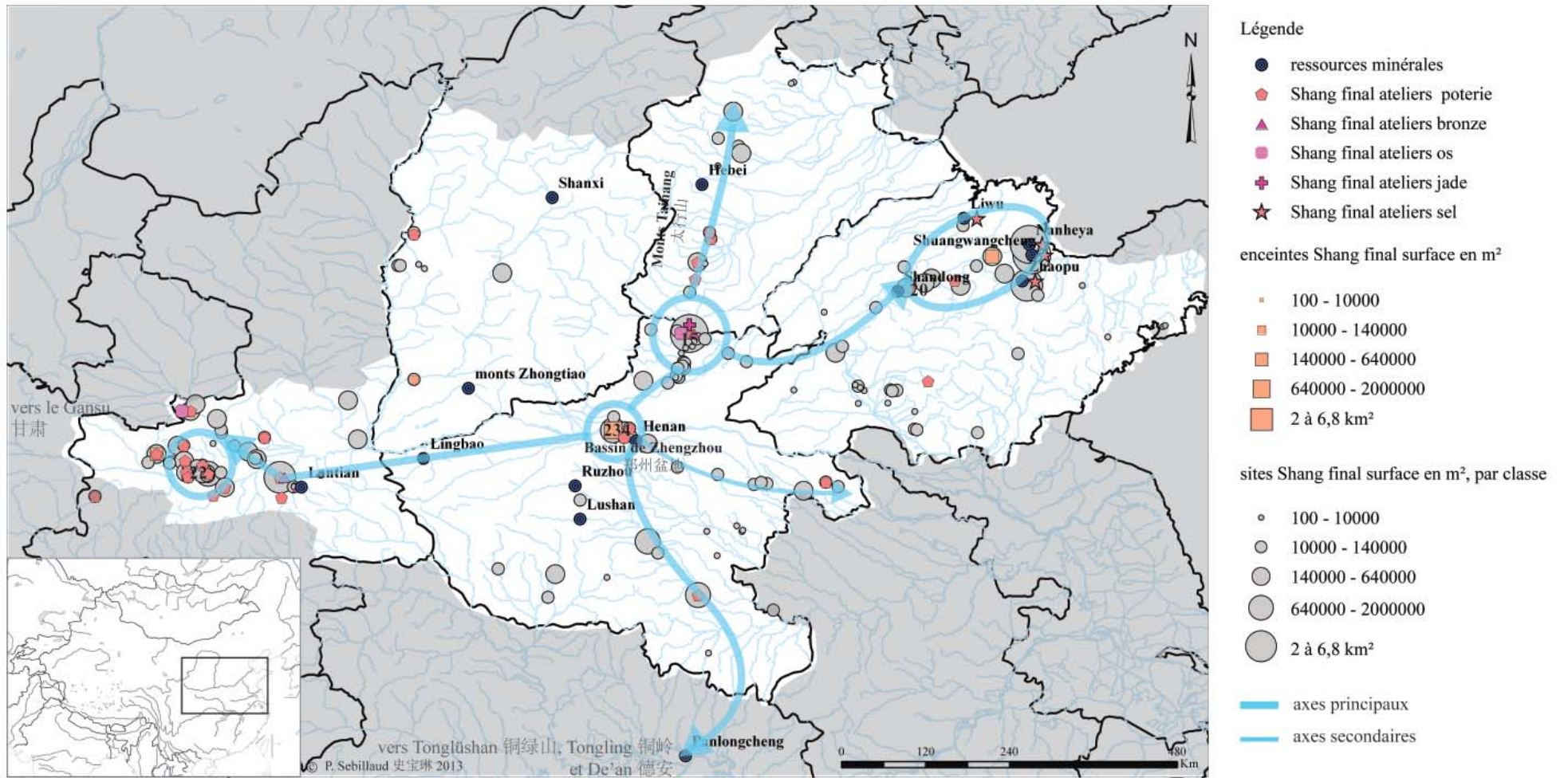
13: Yanshi Shangcheng 偃师商城; 14: Zhengzhou Shangcheng 郑州商城; 25: Yuanqu Shangcheng 垣曲商城

Fig. 63 Cartogramme de synthèse de l'organisation de l'espace dans la plaine Centrale au cours de la phase initiale Shang



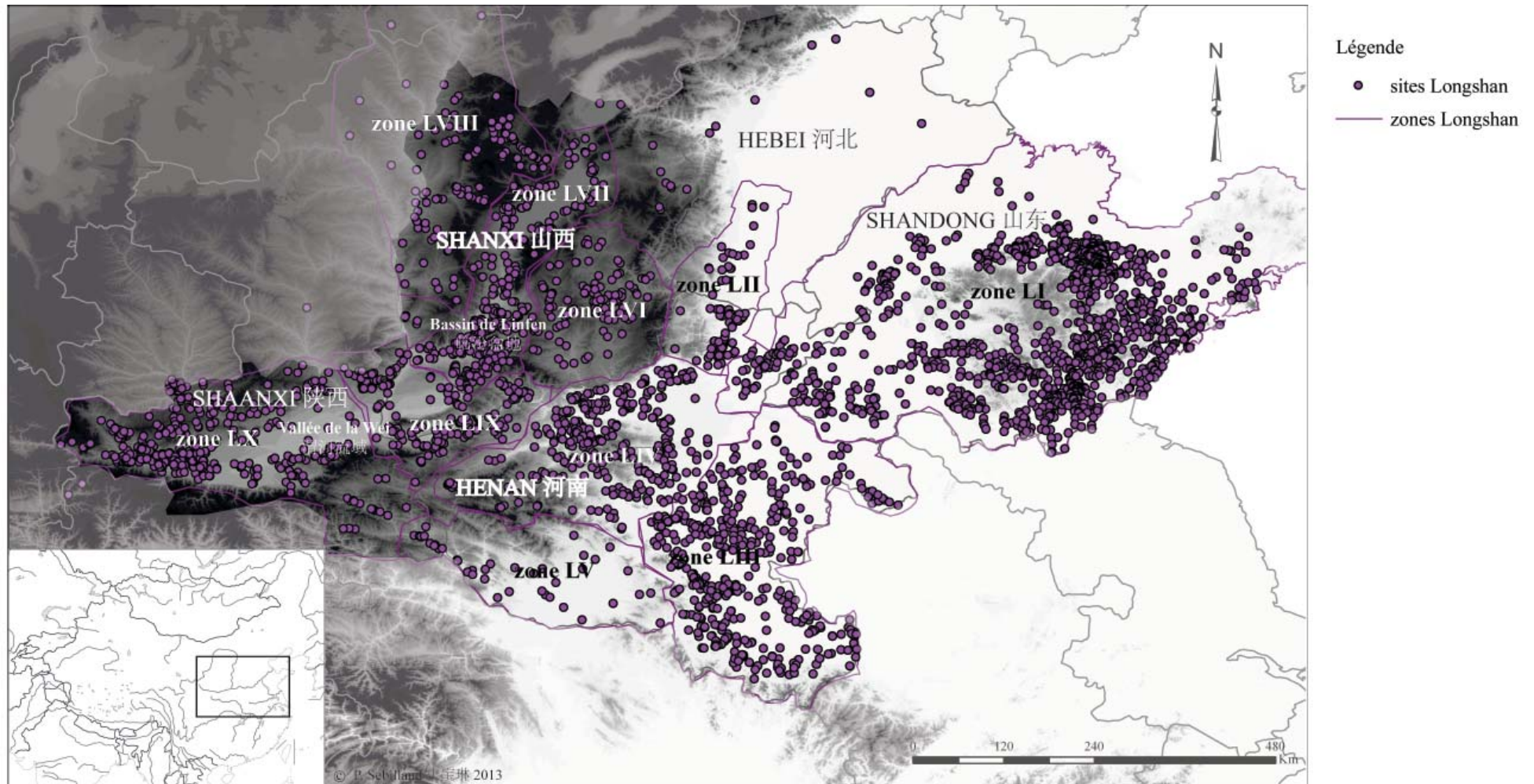
158: Huanbei 涇北

Fig. 64 Cartogramme de synthèse de l'organisation de l'espace dans la plaine Centrale au cours de la phase moyenne Shang



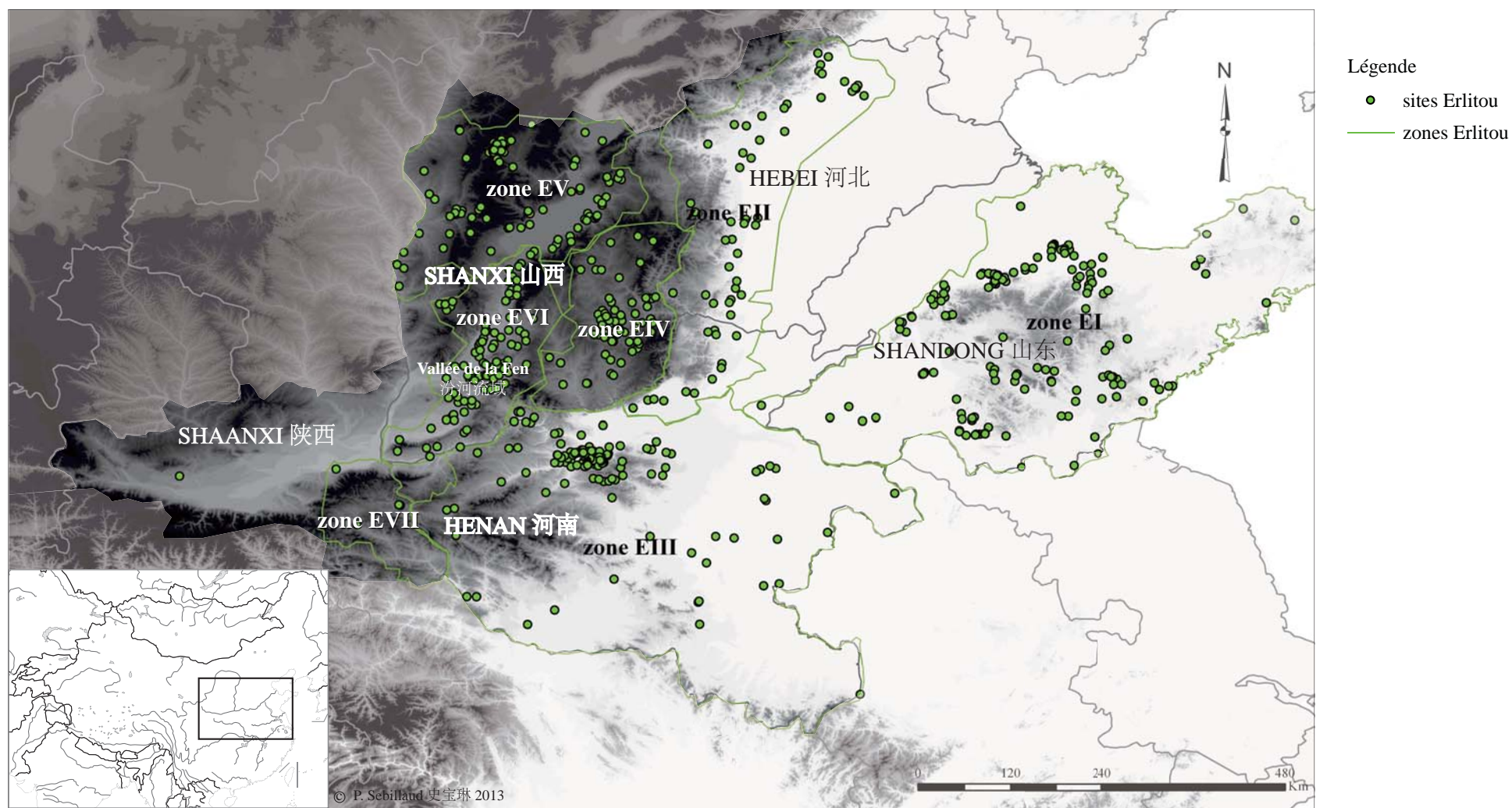
15: Yinxu 殷墟; 20: Daxinzhuang 大辛庄; 22: Zhouyuan 周原; 234: Xisima 西司马

Fig. 65 Cartogramme de synthèse de l'organisation de l'espace dans la plaine Centrale au cours de la phase finale Shang



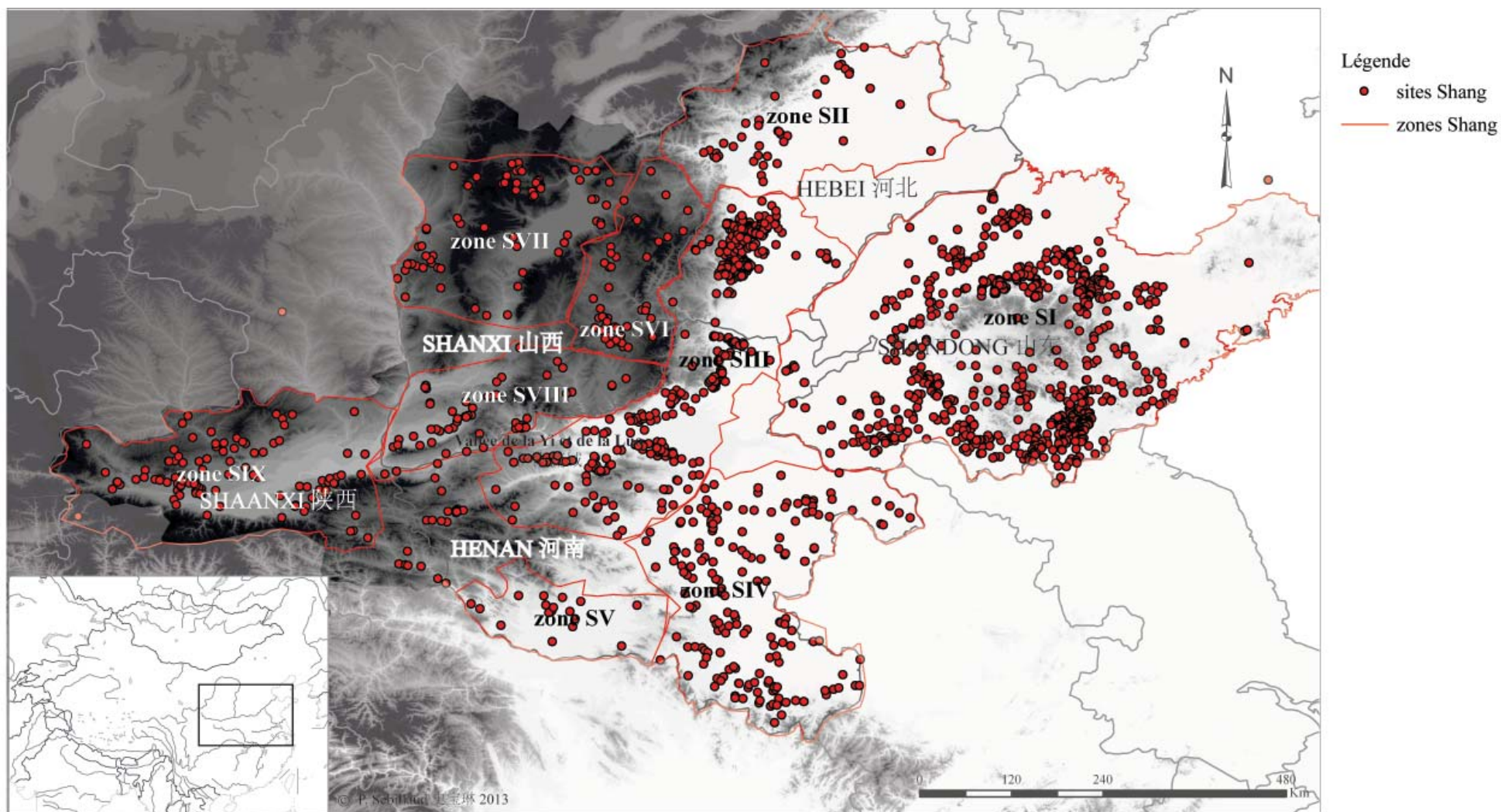
LI: Shandong Longshan wenhua 山东龙山文化; LII: Hougang erqi wenhua 后岗二期文化; LIII: Zhaolütai leixing 造律台类型, Wangyoufang leixing 王油坊类型; LIV: Wangwan sanqi wenhua 王湾三期文化, Meishan leixing 煤山类型; LV: Xiawanggang leixing 下王岗类型; LVI: Xiaoshen Longshan wenhua 小神龙山文化; LVII: Taosi leixing 陶寺类型; LVIII: Xinhua wenhua 新华文化; LIX: Sanliqiao wenhua 三里桥文化; LX: Kexingzhuang erqi wenhua 客省庄二期文化

Fig. 66 Cartogramme des zones définies pour la période de Longshan



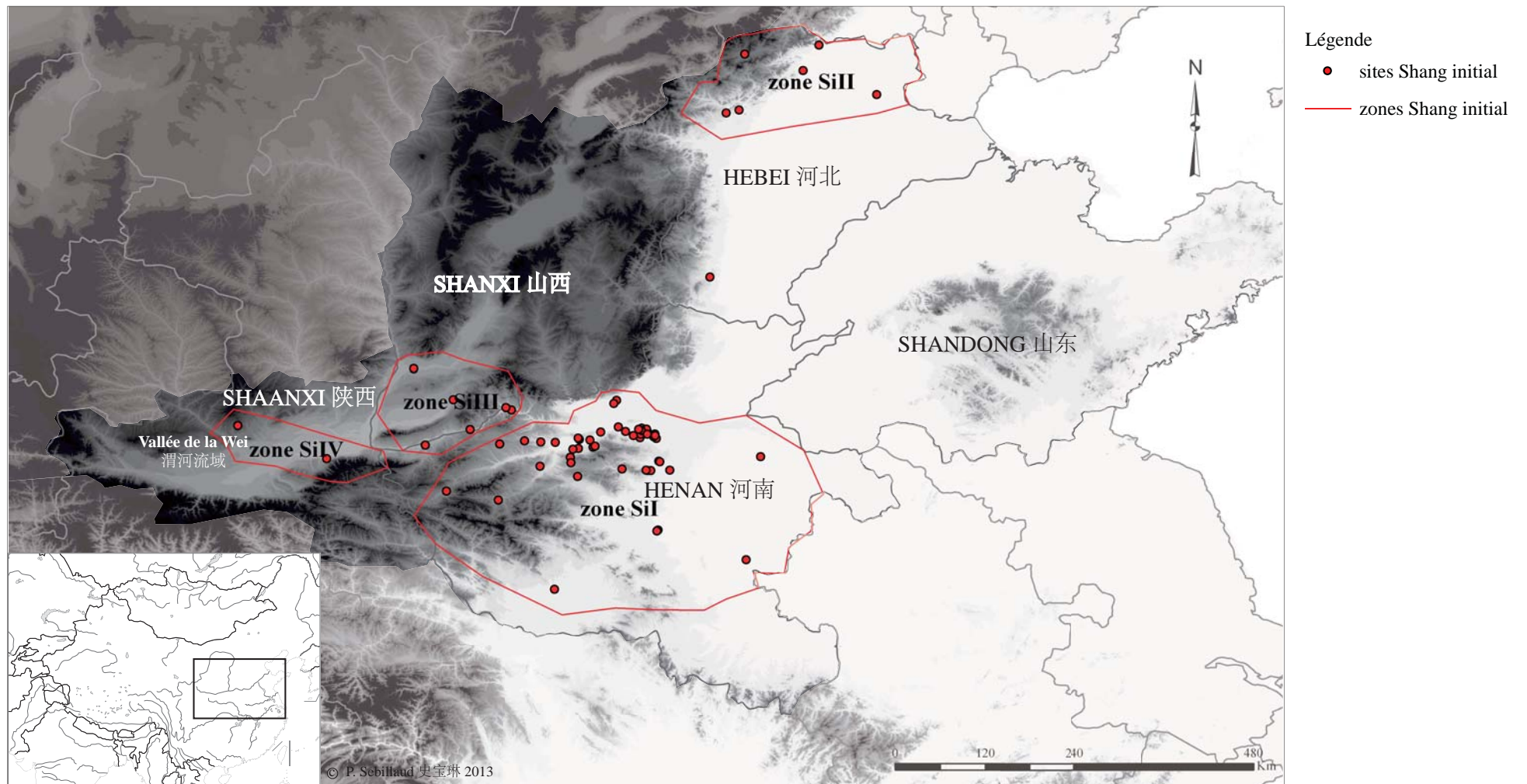
EI: *Yueshi wenhua* 岳石文化; EII: *Xiaqi yuan wenhua* 下七垣文化; EIII: *Erlitou wenhua* 二里头文化; EIV: *Xiaoshen Erlitou wenhua* 小神二里头文化; EV: *Dongtaibao wenhua* 东太堡文化, *Baiyan siqi yicun* 白燕四期遗存; EVI: *Dongxiafeng leixing* 东下冯类型; EVII: *Donglongshan wenhua* 东龙山文化

Fig. 67 Cartogramme des zones définies pour la période de Erlitou



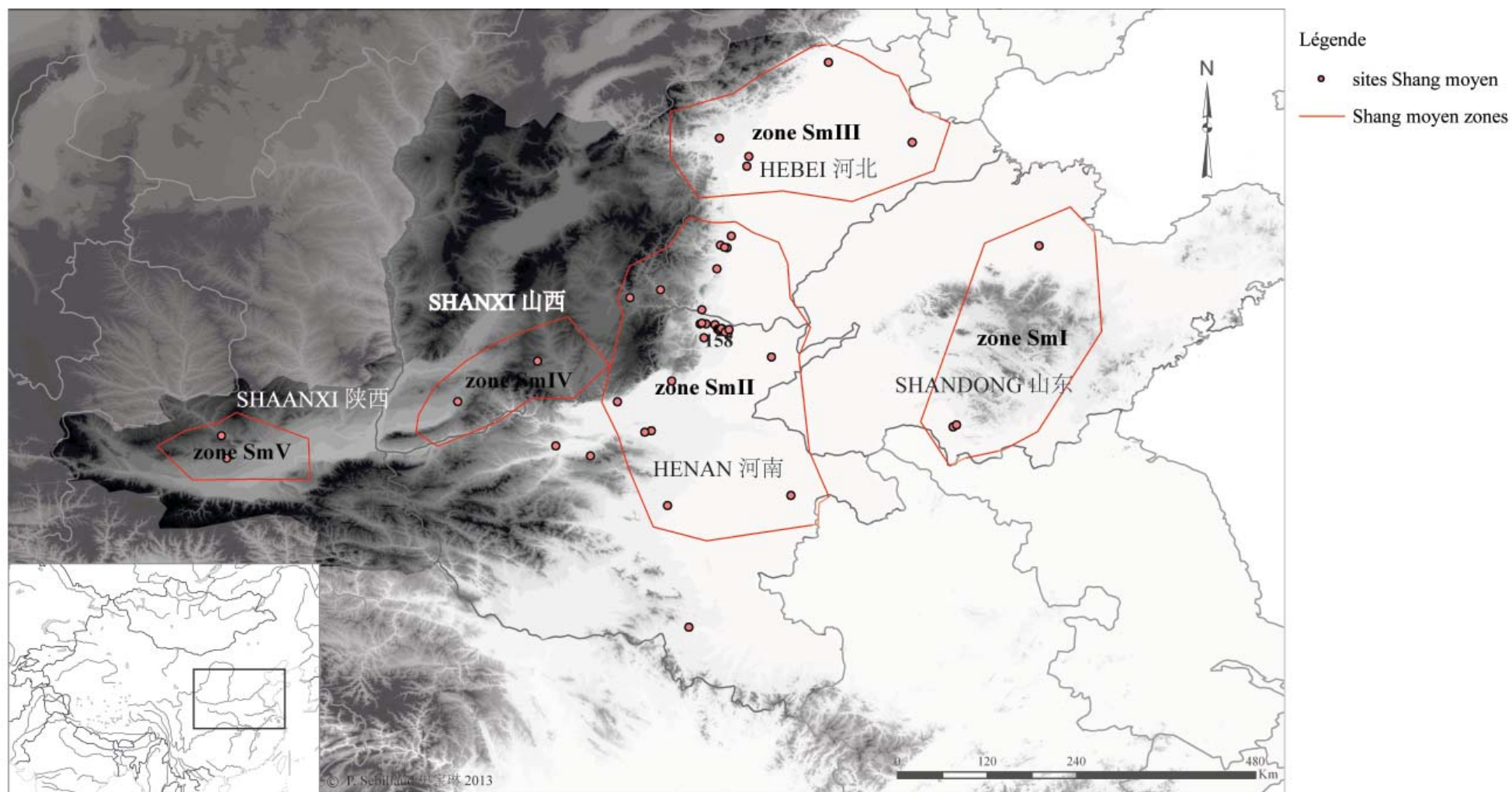
SI: Shandong, SII: centre du Hebei, SIII: sud du Hebei et nord du Henan, SIV: sud-est du Henan, SV: sud-ouest du Henan, SVI: sud-est du Shanxi, SVII: centre du Shanxi, SVIII: sud-ouest du Shaanxi, SIX: vallée de la Wei

Fig. 68 Cartogramme des zones définies pour la période de Shang



SiI: Erligang leixing 二里岗类型; SiII: Taixi leixing 台西类型; SiIII: Dongxiaofeng leixing 东下冯类型; SiIV: Beicun leixing 北村类型

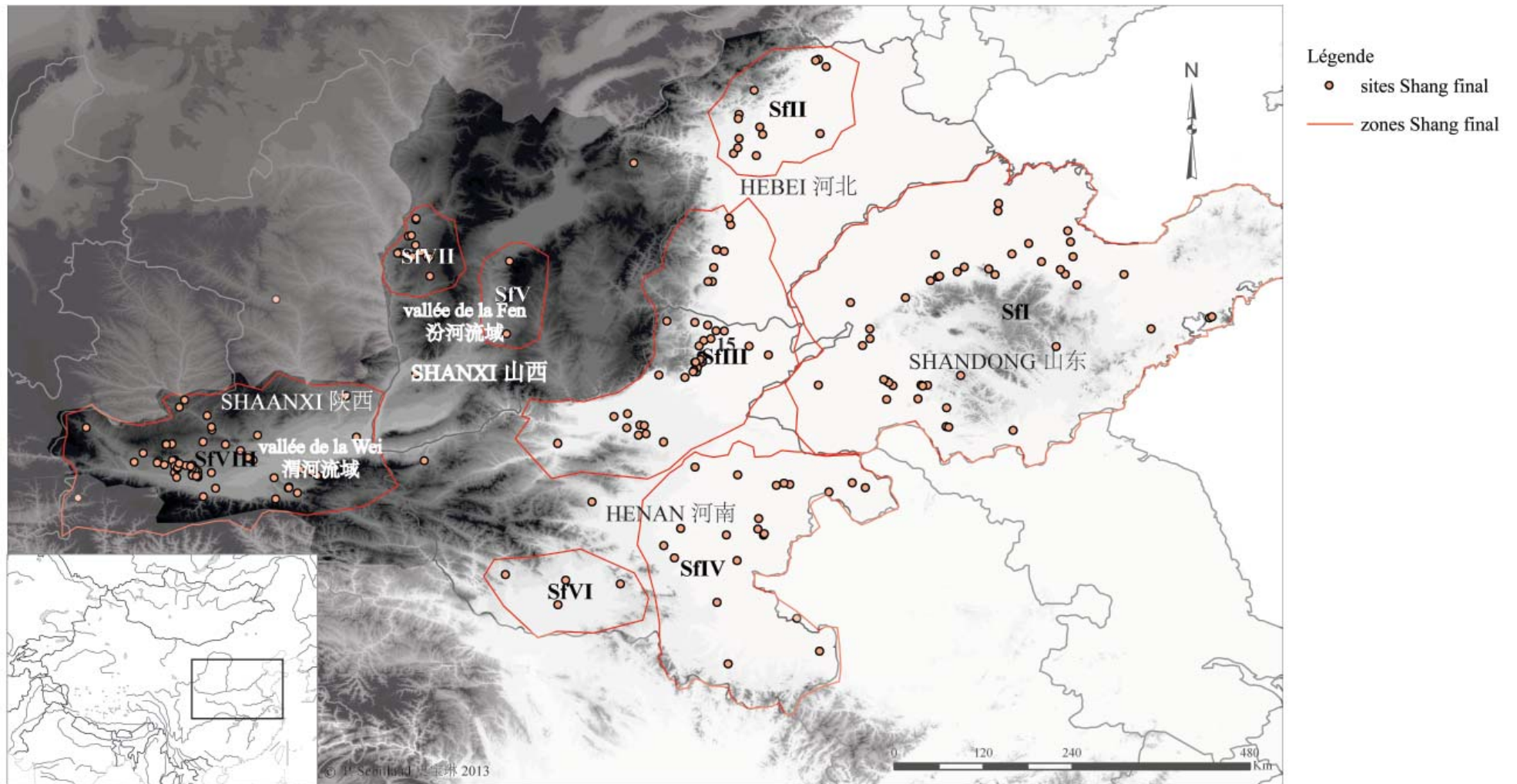
Fig. 69 Cartogramme des zones définies pour phase initiale Shang



158: Huanbei 涇北

SmI: *Daxin Zhuang leixing* 大辛庄类型; SmII: *Baijiazhuang leixing* 白家庄类型; SmIII: *Taixi leixing* 台西类型; SmIV: sud du Shanxi; SmV: *Beicun leixing* 北村类型

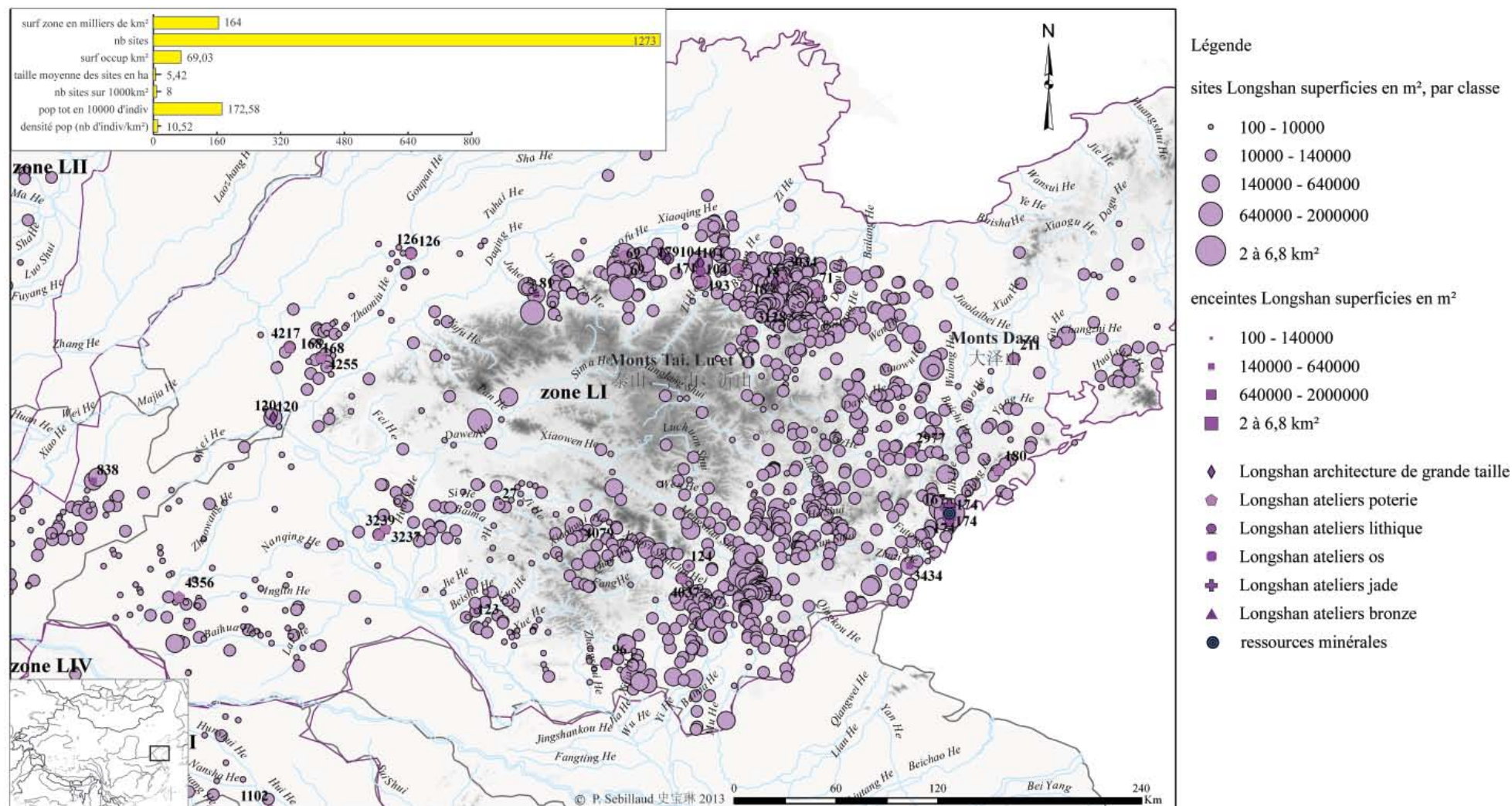
Fig. 70 Cartogramme des zones définies pour phase moyenne Shang



15: Yinxu 殷墟

Sfi: *Subutun leixing* 苏埠屯类型, *Qianzhangda leixing* 前掌大类型; SfiI: *Beizhuang leixing* 北庄类型; SfiII: *Wan Shang wenhua* 晚商文化; SfiIV: *Tianhu leixing* 天湖类型; SfiV: *Jingjie leixing* 旌介类型; SfiVI: sud-ouest du Henan; SfiVII: *Lijia wenhua* 李家文化; SfiVIII: *Liujiia wenhua* 刘家文化, *Nianzipo leixing* 碾子坡类型, *Zhengjiapo wenhua* 郑家坡文化, *Laoniupo leixing* 老牛坡类型

Fig. 71 Cartogramme des zones définies pour phase finale Shang



18: Bianxianwang 边线王; 27: Yinjiacheng 尹家城; 69: Dinggong 丁公; 71: Houyuli 后于刘; 81: Chengziya 城子崖; 96: Ershucheng 二疏城; 104: Tianwang 田旺; 120: Jingyanggang 景阳岗; 123: Zhuangli xicun 庄里西村; 124: Fangcheng 防城; 126: Yaogao 姚高; 167: Dantu 丹土; 168: Jiaochangpu 教场铺; 171: Qianbu 前埠; 174: Liangchengzhen 两城镇; 179: Tonglin 桐林; 180: Hetou 河头; 193: Dongchu 董褚; 211: Qiaojiatun 乔家屯; 838: Qicheng cun 戚城村; 2977: Wangbogge 王柏戈; 3034: Shimendong 石门董; 3128: Xibao 西鲍; 3237: Yihe 义合; 3239: Zhenggudui 郑堽堆; 3434: Yaowangcheng 尧王城; 4079: Dadongyang 大东阳; 4037: Xixijiang 西西蒋; 4217: Gujundian 堽均店; 4255: Qianzhao 前赵; 4356: Anqiugudui 安丘堽堆

Fig. 72 Cartogramme de la région du Shandong à la période de Longshan

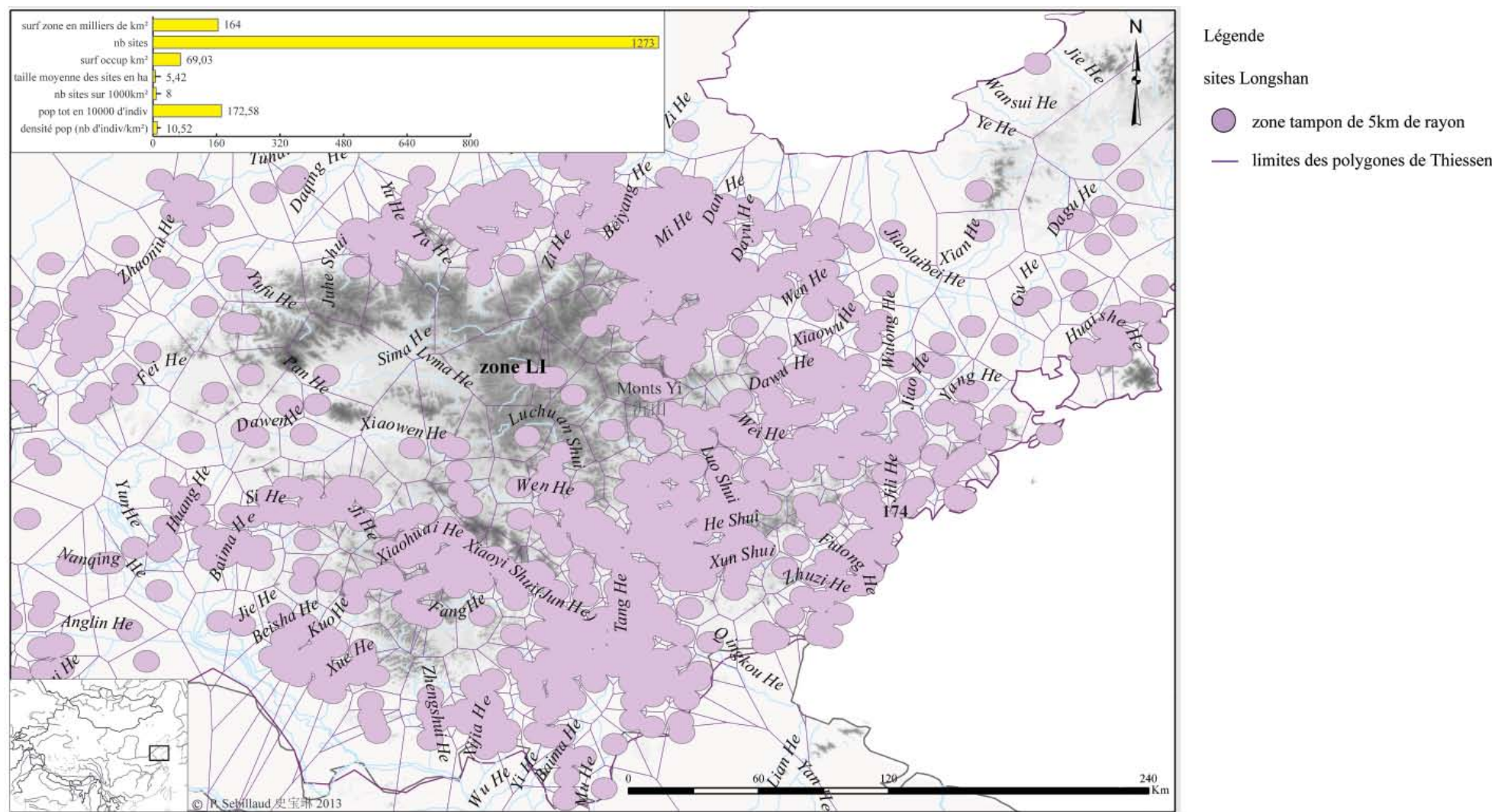
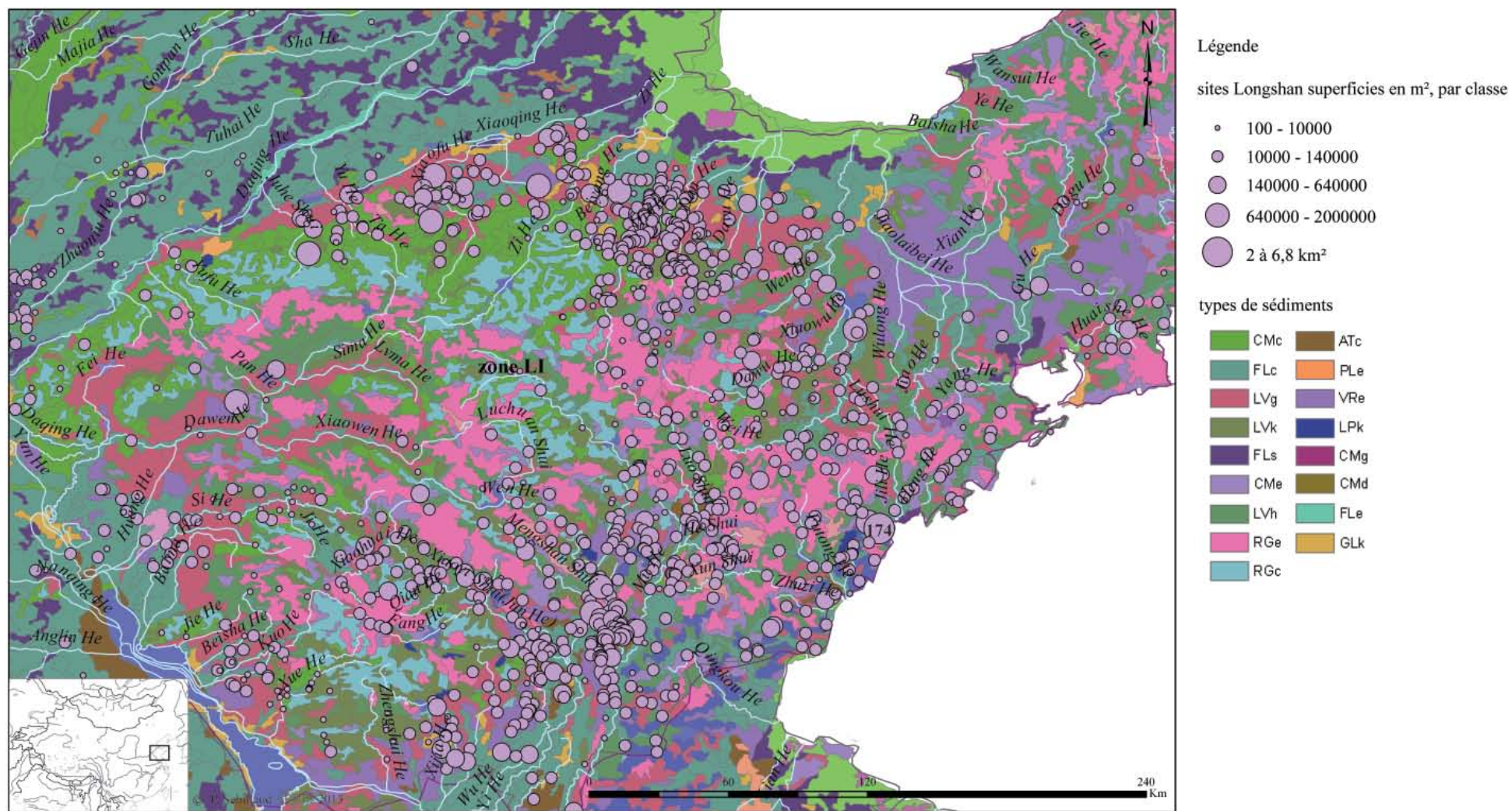


Fig. 73 Cartogramme des zones tampons et des polygones de Thiessen pour la région du Shandong à la période de Longshan



174: Liangchengzhen 两城镇

Fig. 74 Cartogramme de la distribution des sites de la période de Longshan et des différents types de sédiments pour la région du Shandong

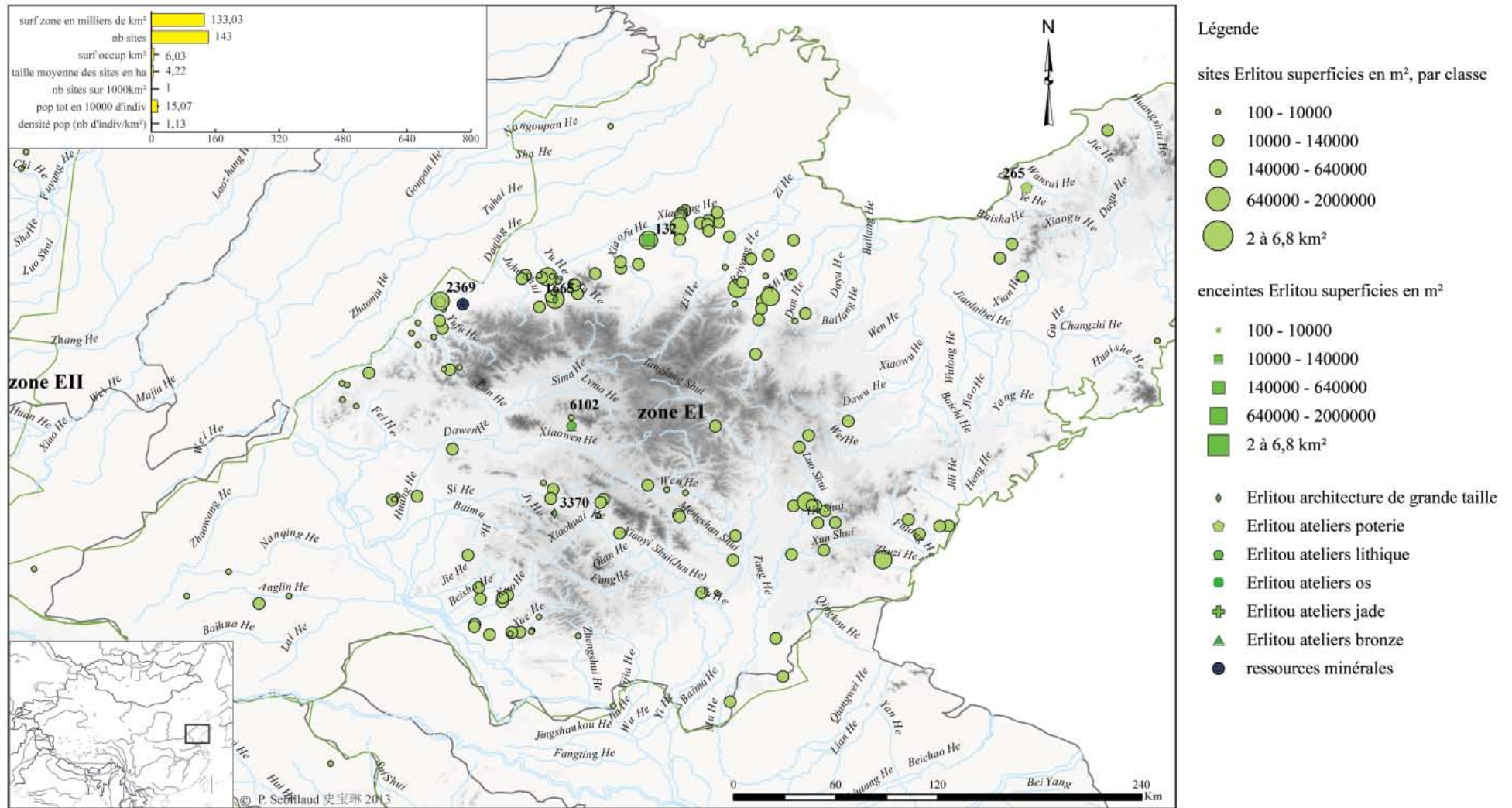


Fig. 75 Cartogramme de la région du Shandong à la période de Erlitou

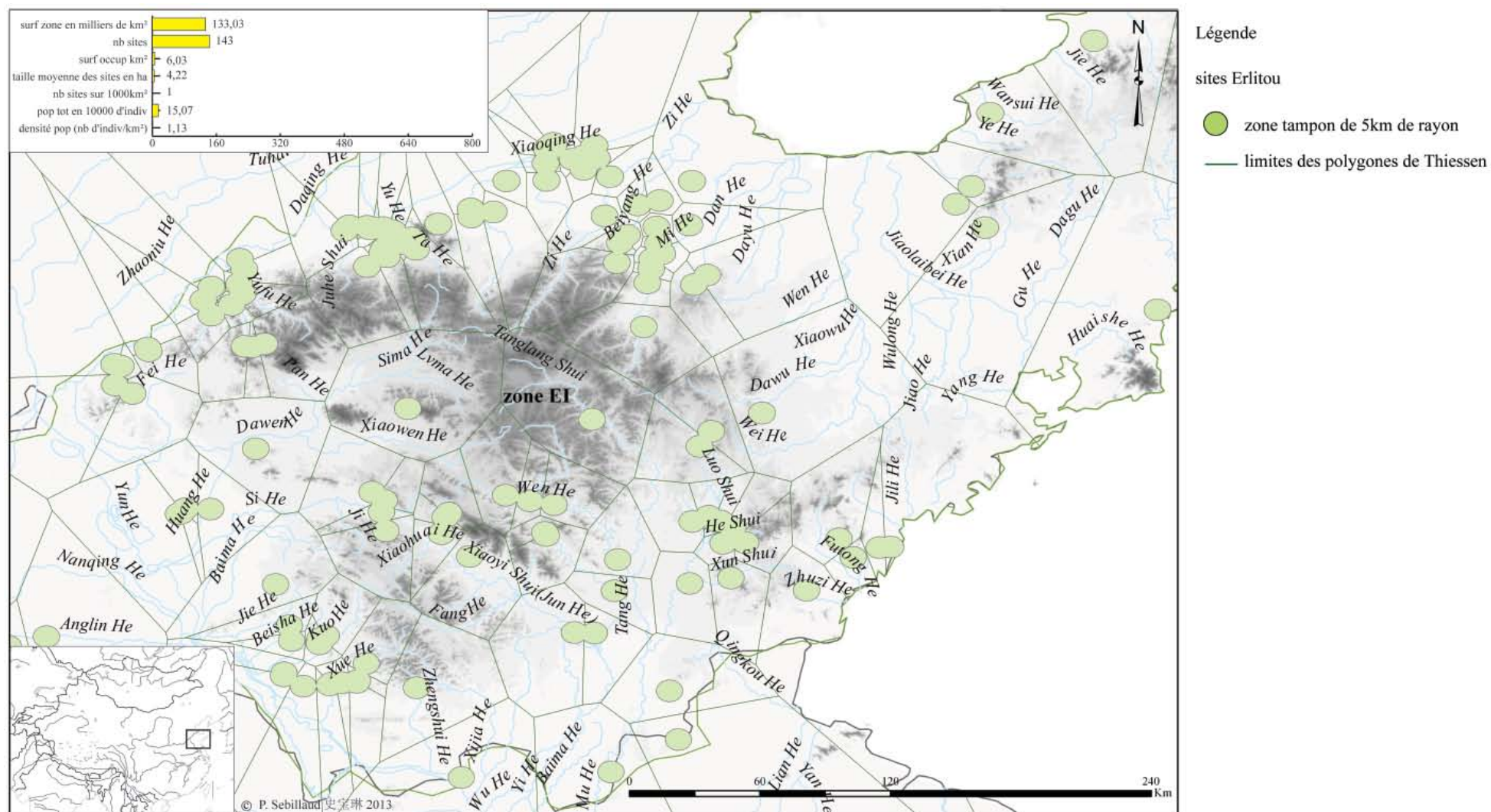


Fig. 76 Cartogramme des zones tampons et des polygones de Thiessen pour la région du Shandong à la période de Erlitou

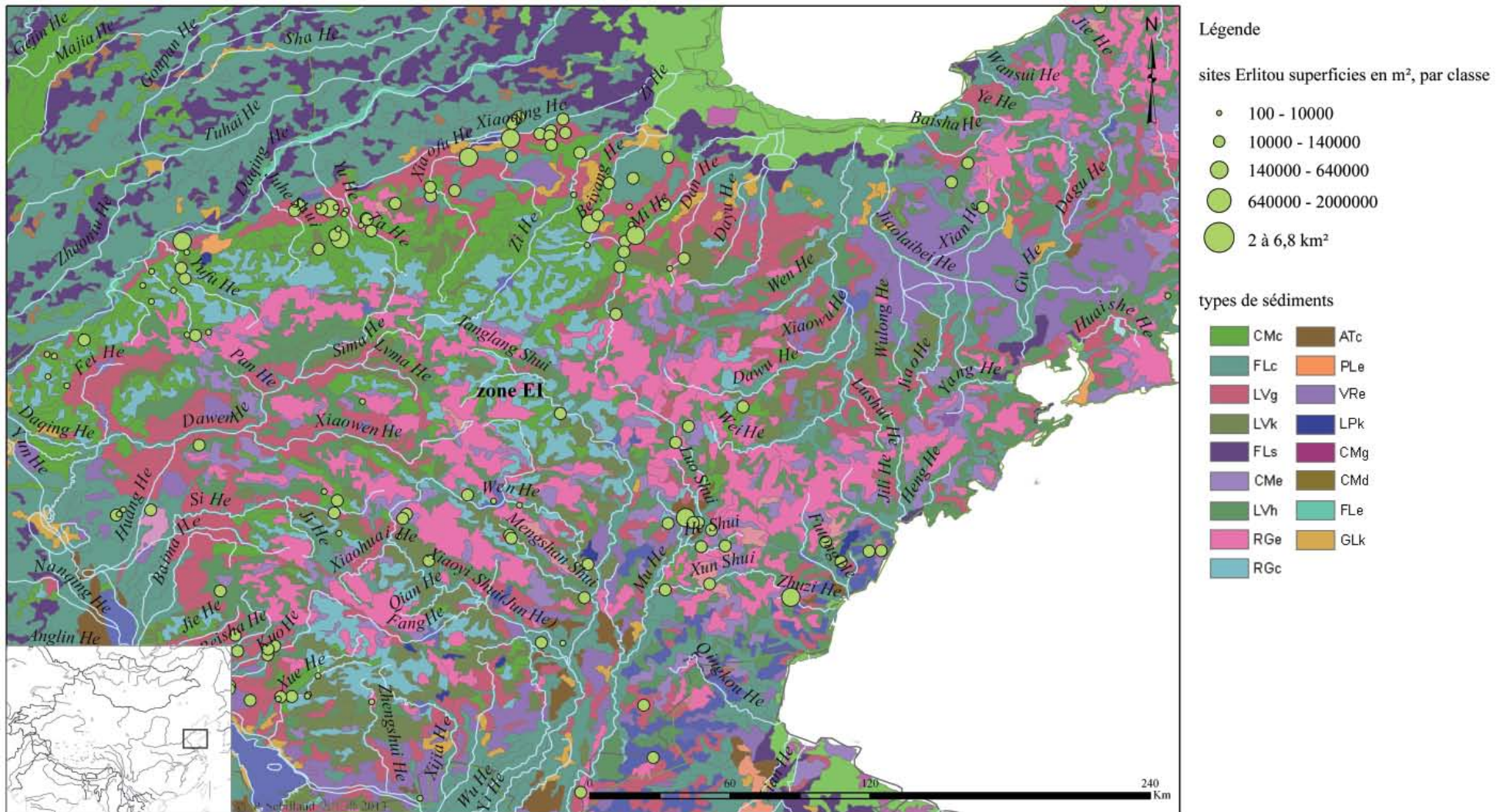
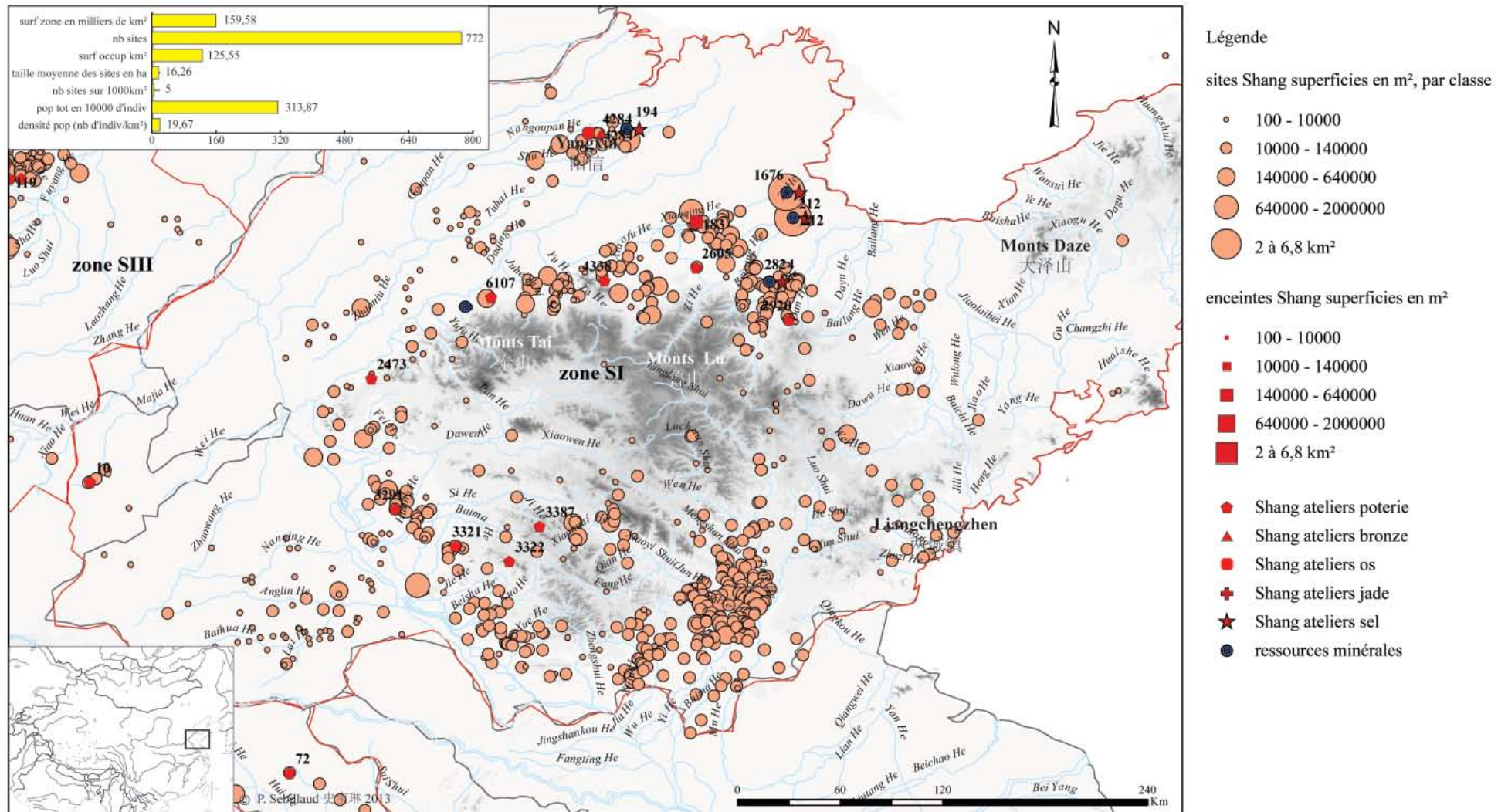


Fig. 77 Cartogramme de la distribution des sites de la période de Erlitou et des différents types de sédiments pour la région du Shandong



10: Mazhuang 马庄; 20: Daxinzhuang 大辛庄; 183: Zhaibian 寨卞; 194: Liwu 李屋; 212: Shuangwangcheng 双王城; 1284: Tianzhuang 田庄; 1676: Nanheya 南河崖;
2473: Ancheng dongnan 安城东南; 2605: Xilu xibei 西路西北; 2824: Zhao pu 赵铺; 2920: Guandimiao cun 关帝庙村; 3294: Shenguantun 沈官屯; 3321: Miaohuying 庙户营;
3322: Cuocao you 婁草峪; 3387: Yaogudui 窑固堆; 4284: Sunzhai 孙寨; 4338: Taitou 台头; 6107: Zhangmatun 张马屯

Fig. 78 Cartogramme de la région du Shandong à la période Shang

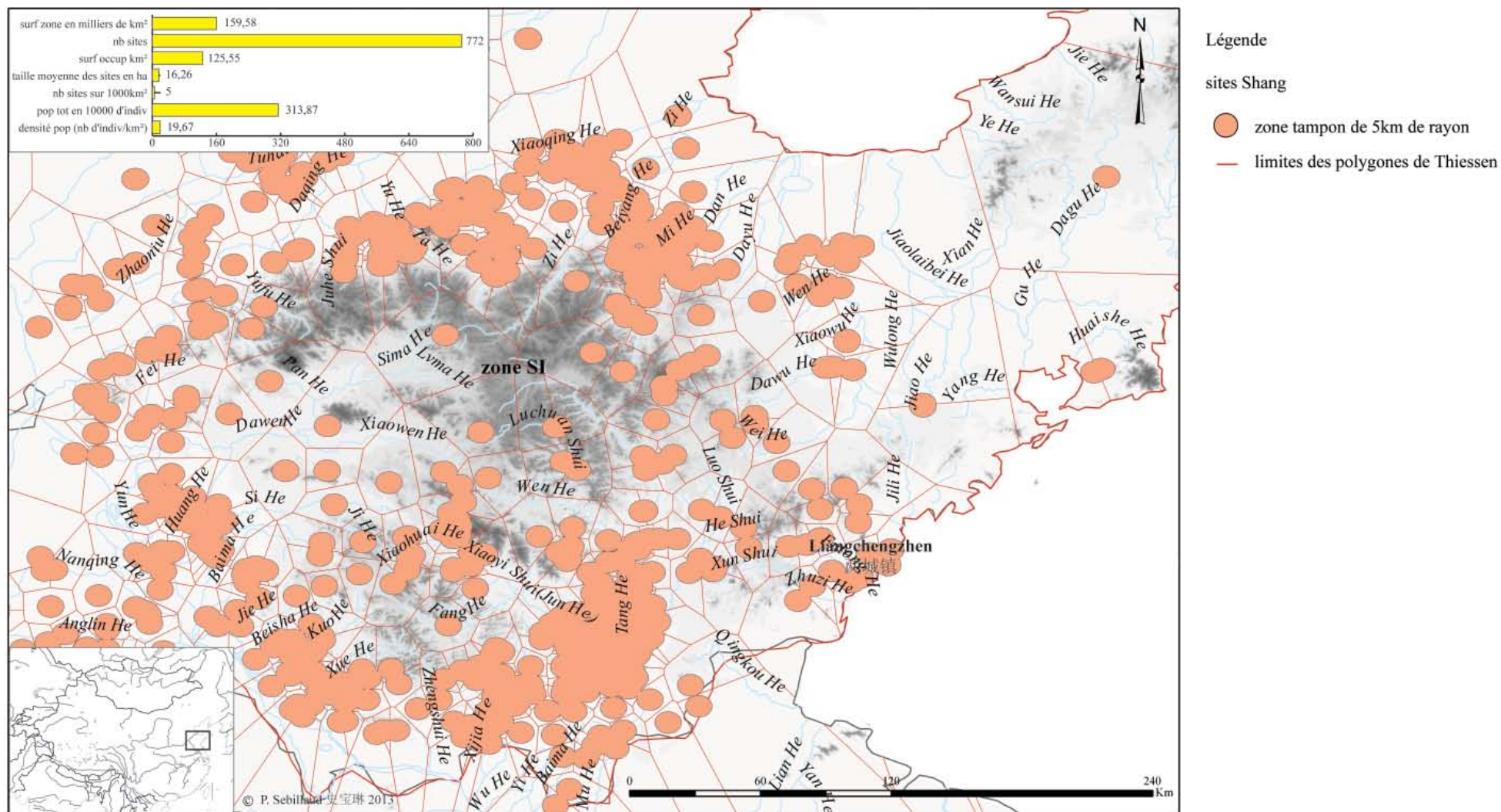


Fig. 79 Cartogramme des zones tampons et des polygones de Thiessen pour la région du Shandong à la période Shang

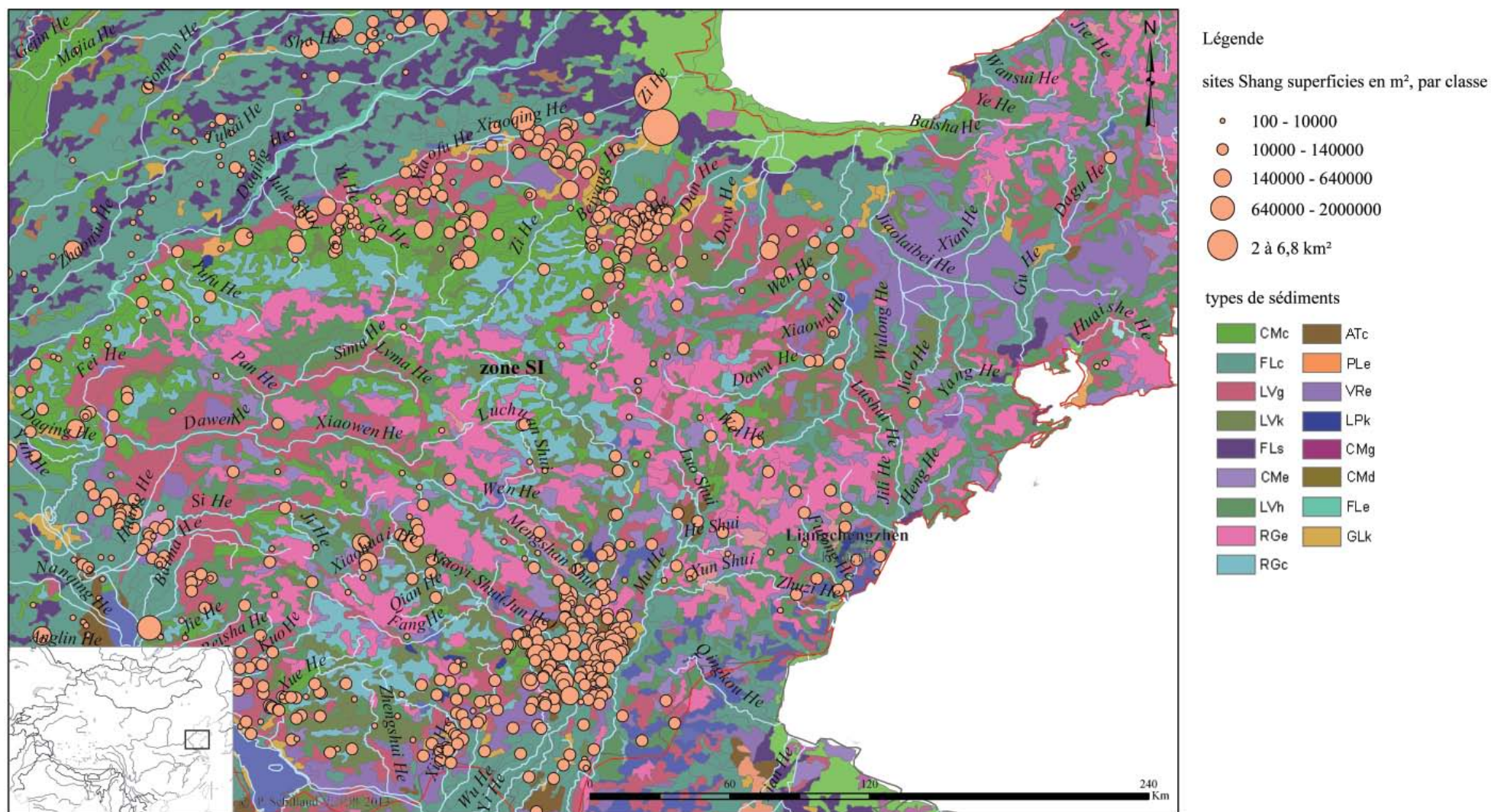


Fig. 80 Cartogramme de la distribution des sites de la période Shang et des différents types de sédiments pour la région du Shandong

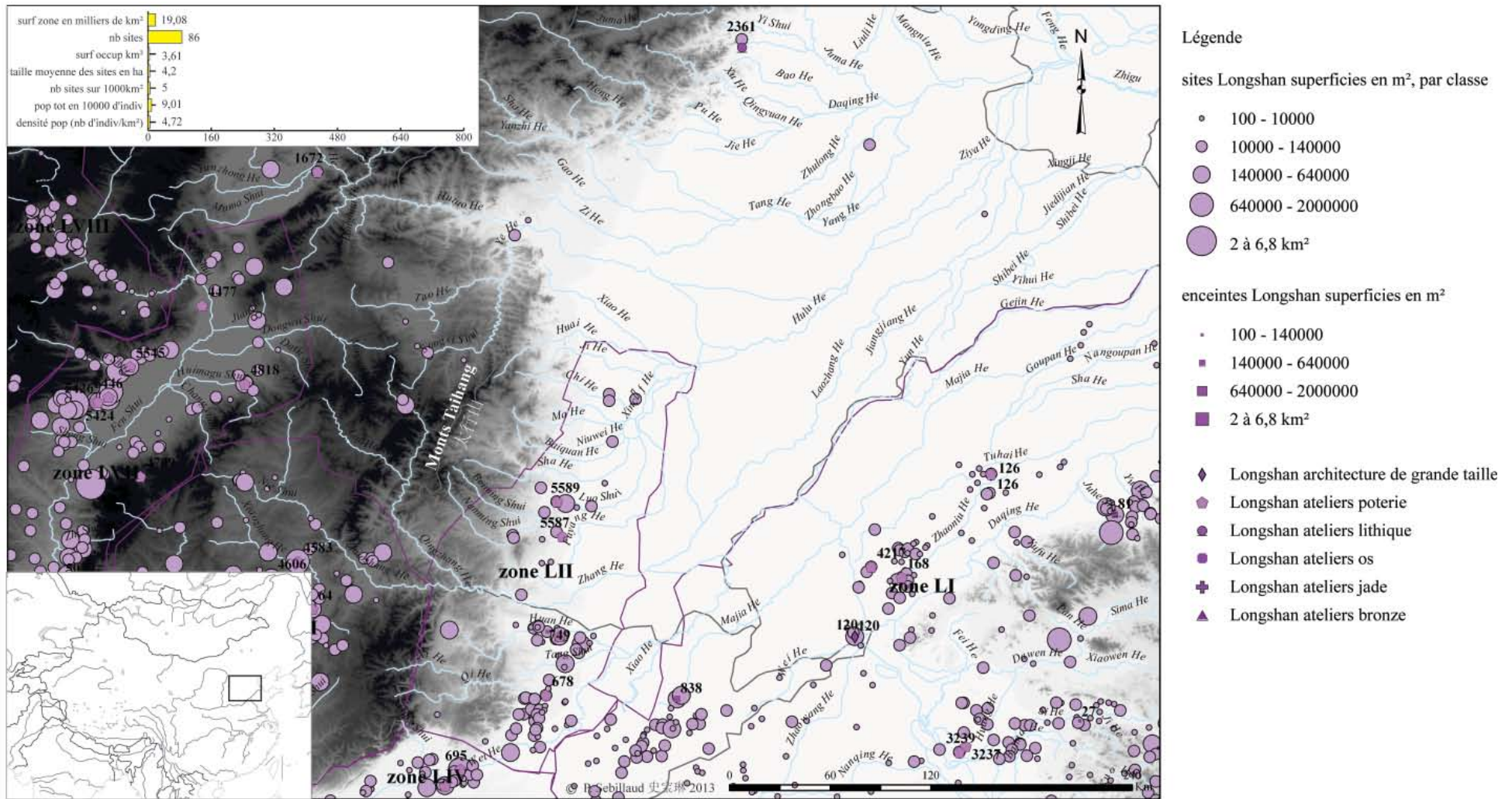


Fig. 81 Cartogramme de la région du nord du Henan et du sud du Hebei à la période de Longshan

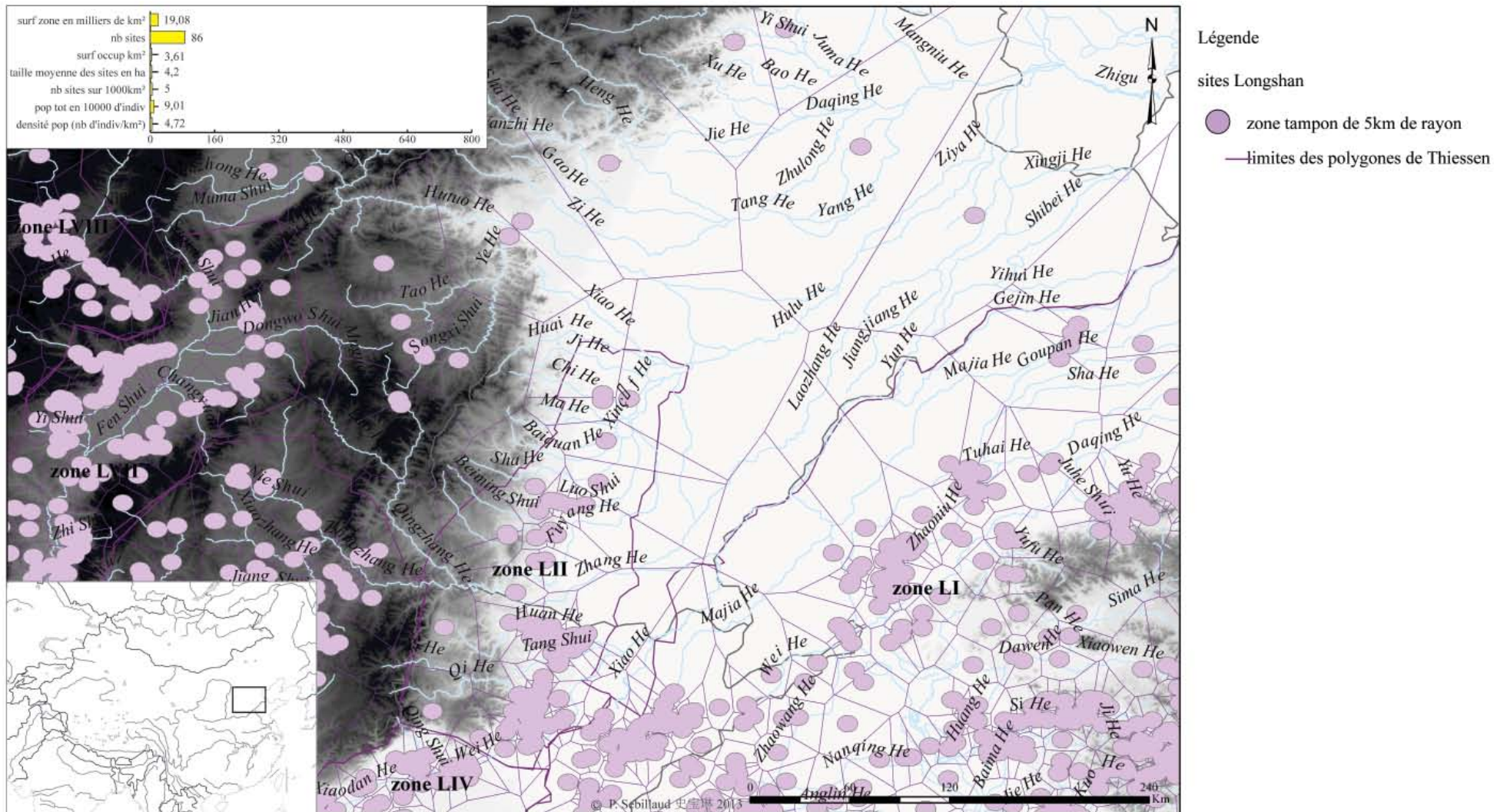


Fig. 82 Cartogramme des zones tampons et des polygones de Thiessen pour la région du nord du Henan et du sud du Hebei à la période de Longshan

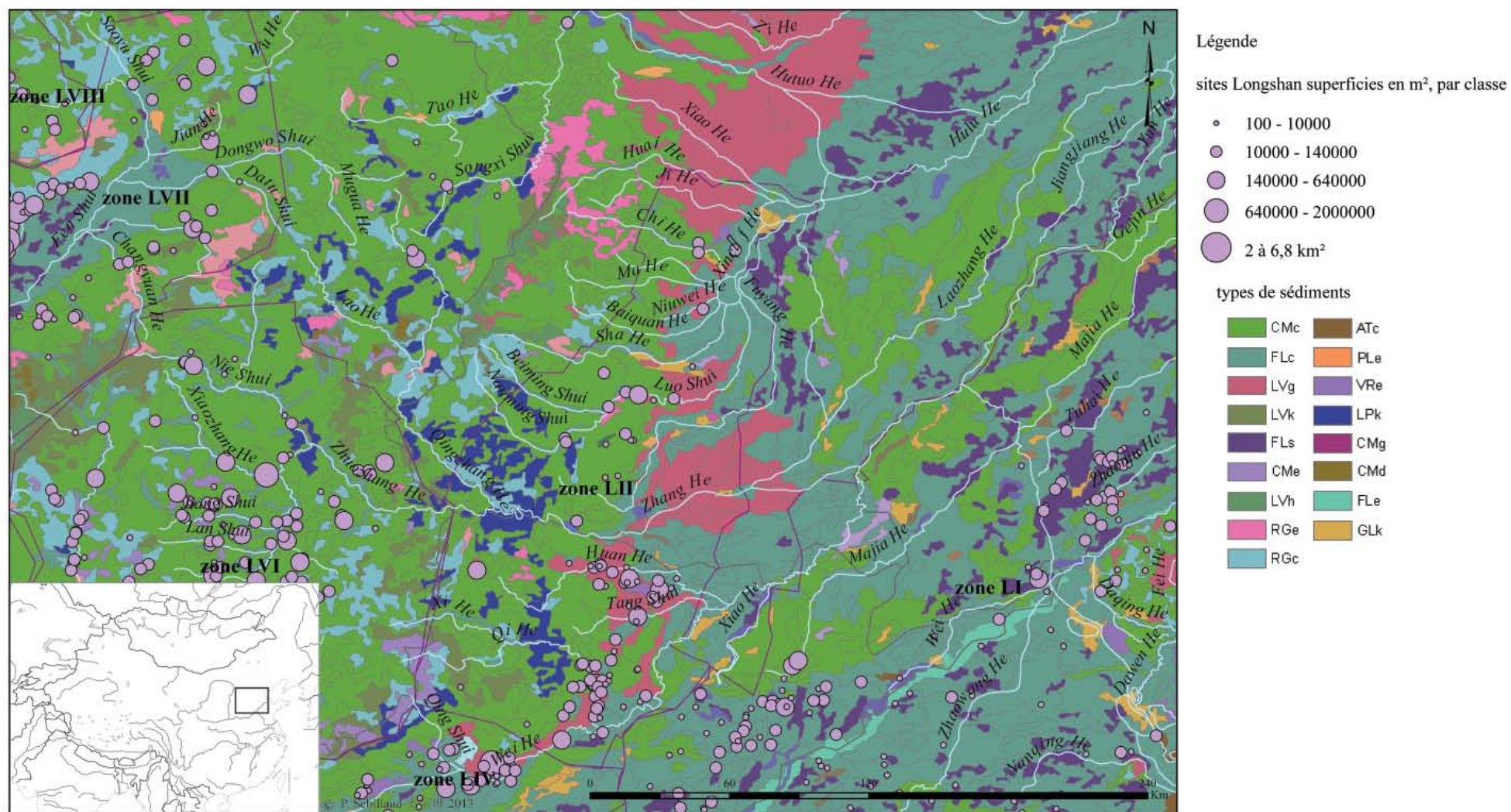
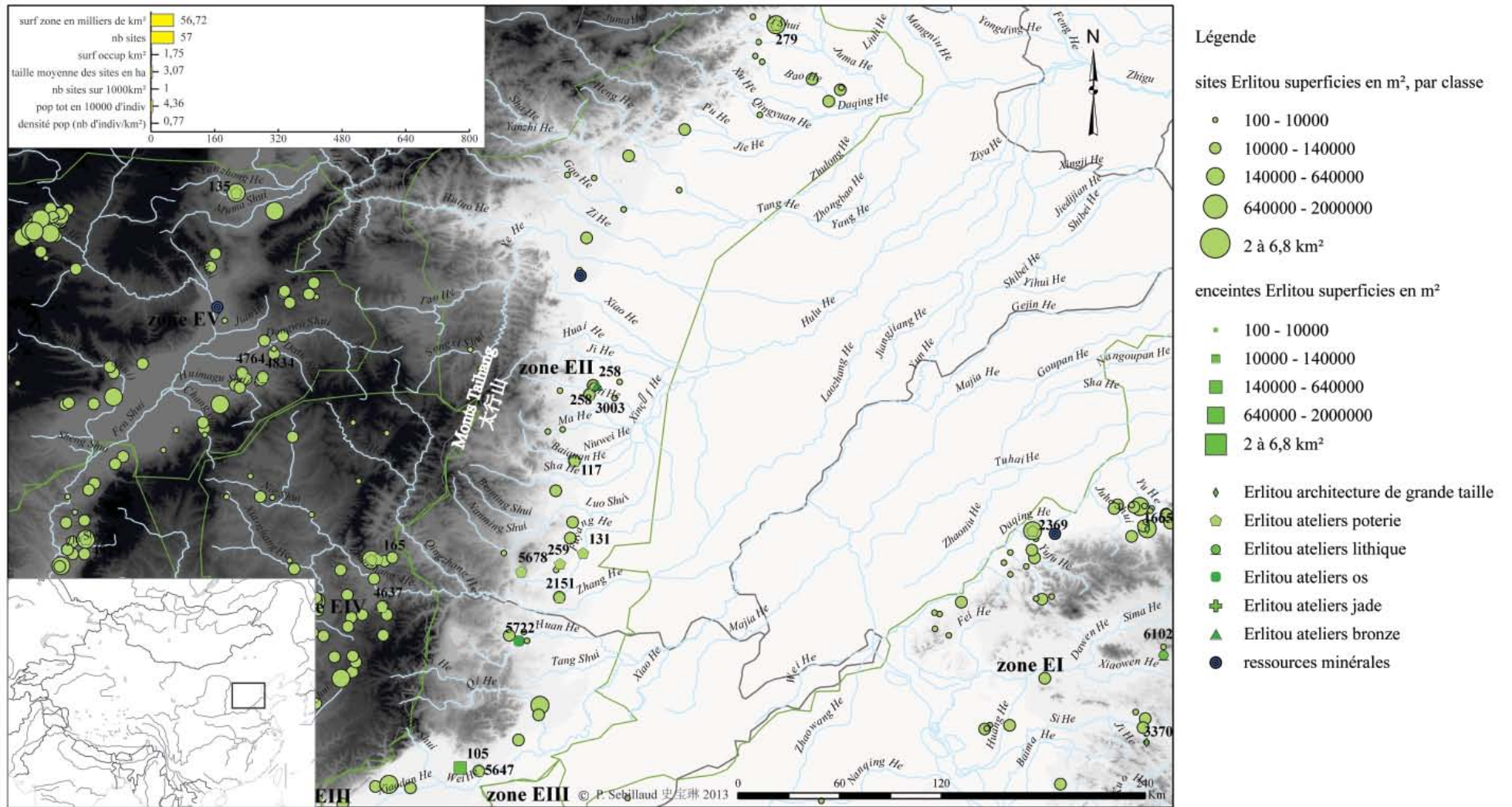


Fig. 83 Cartogramme de la distribution des sites de la période de Longshan et des différents types de sédiments pour la région du nord du Henan et du sud du Hebei



105: Mengzhuang 孟庄; 117: Gejiashuang 葛家庄; 131: Hanfeng 邯峰; 258: Buyaocun 补要村; 259: Nancheng cun 南程村; 279: Qilizhuang 七里庄; 2151: Xiaqiuyan 下七垣; 3003: Jiecun 解村; 5647: Luwangfen 潞王坟; 5678: Fengfeng 峰峰; 5722: Zhangdeng 障邓

Fig. 84 Cartogramme de la région du nord du Henan et du sud du Hebei à la période de Erlitou

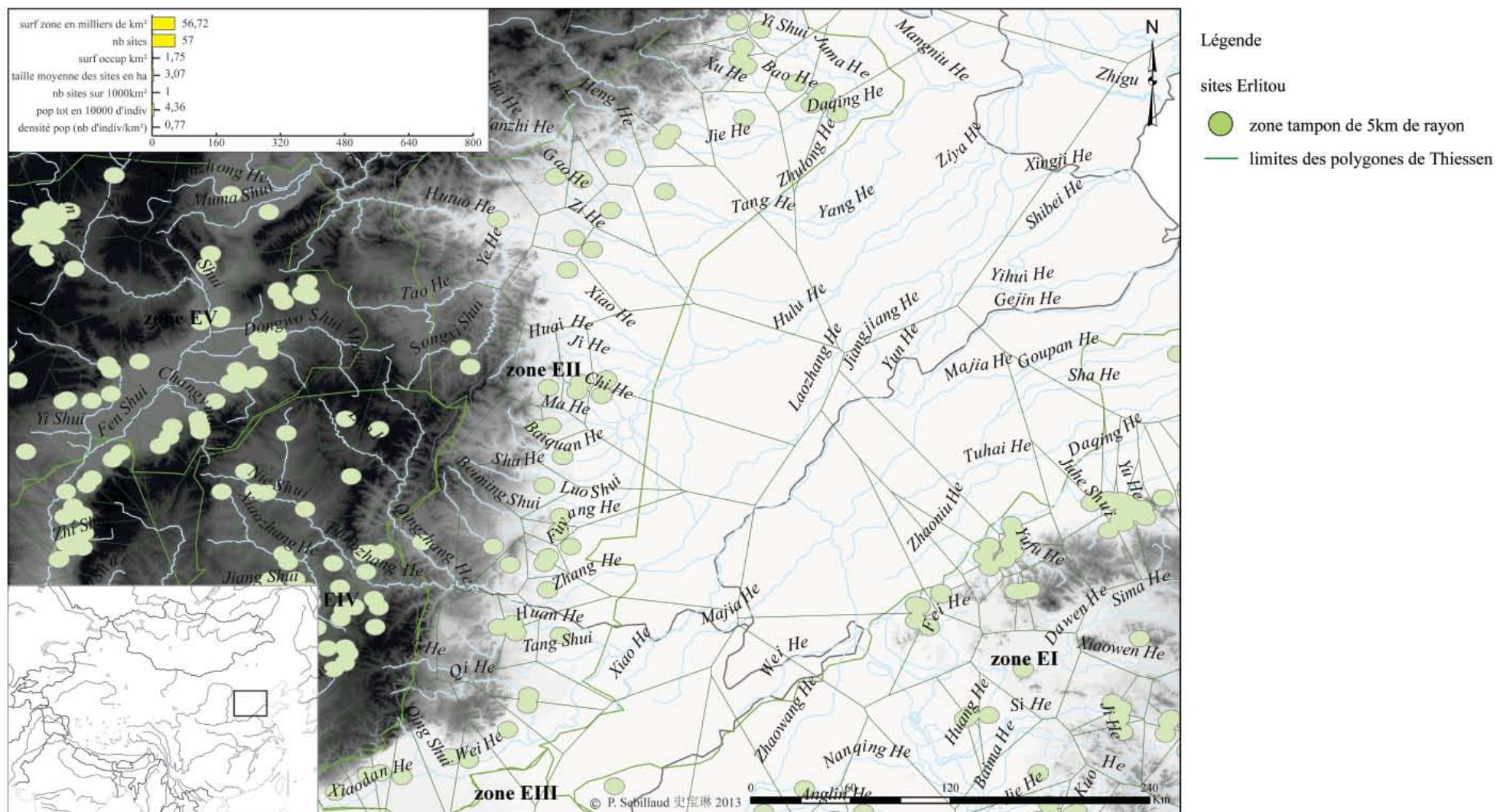
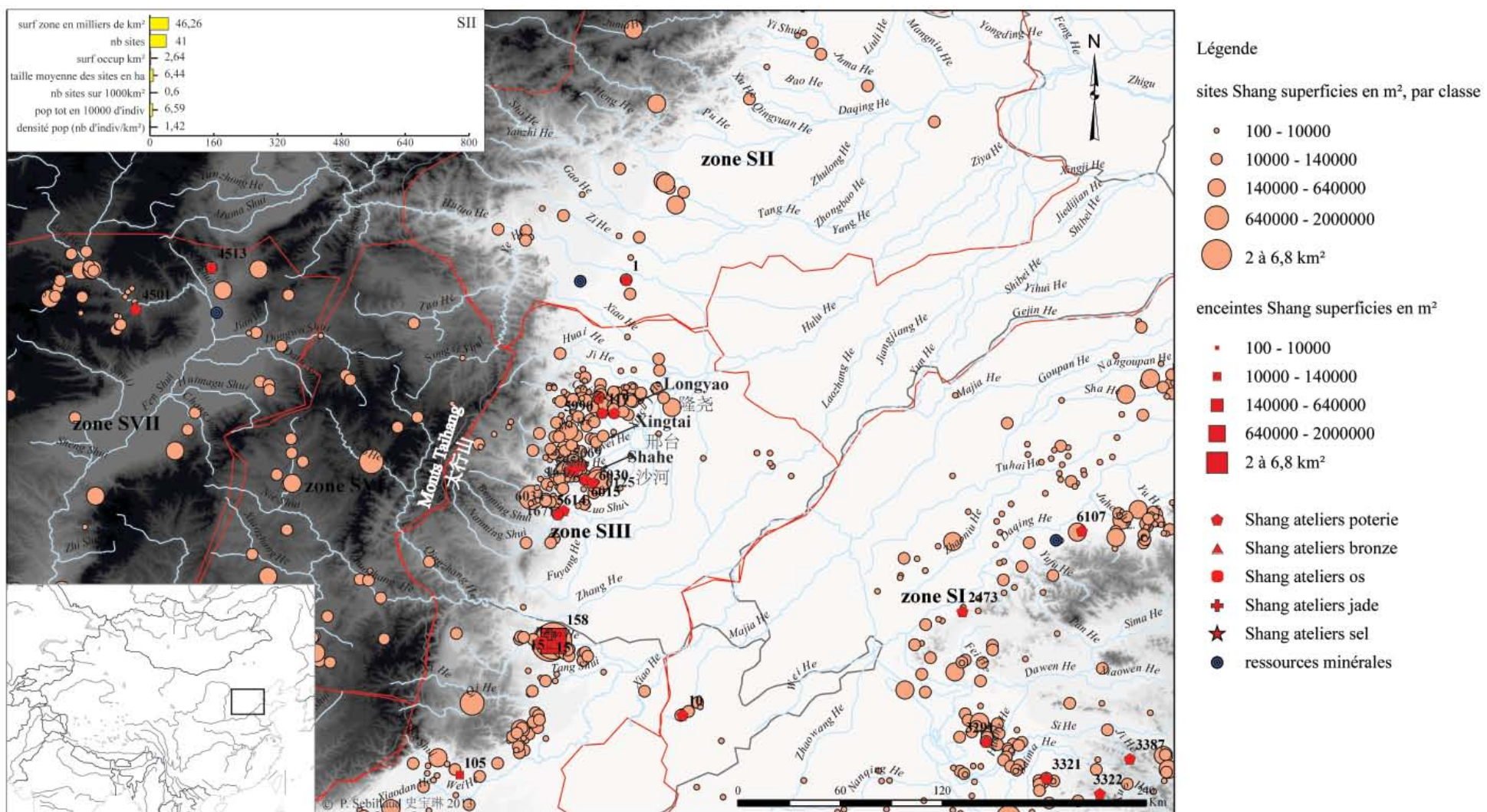


Fig. 85 Cartogramme des zones tampons et des polygones de Thiessen pour la région du nord du Henan et du sud du Hebei à la période de Erlitou



1: Taixi 台西; 15: Yinxu 殷墟; 105: Mengzhuang 孟庄; 119: Shuangbei 双碑; 158: Huanbei 洹北; 164: Dongxianxian 东先贤; 1671: Dengdi 邓底; 5614: Zhaoyao 赵窑; 5669: Nandaguo 南大郭; 5959: Xiguanwai 西关外; 5990: Guluying 古鲁营; 6015: Jiujiapu 九家铺; 6030: Liufang 六方; 6034: Mengshigang 孟石岗; 6068: Gangtou 岗头; 6125: Qingjie 青介

Fig. 87 Cartogramme de la région du nord du Henan et du sud du Hebei à la période Shang

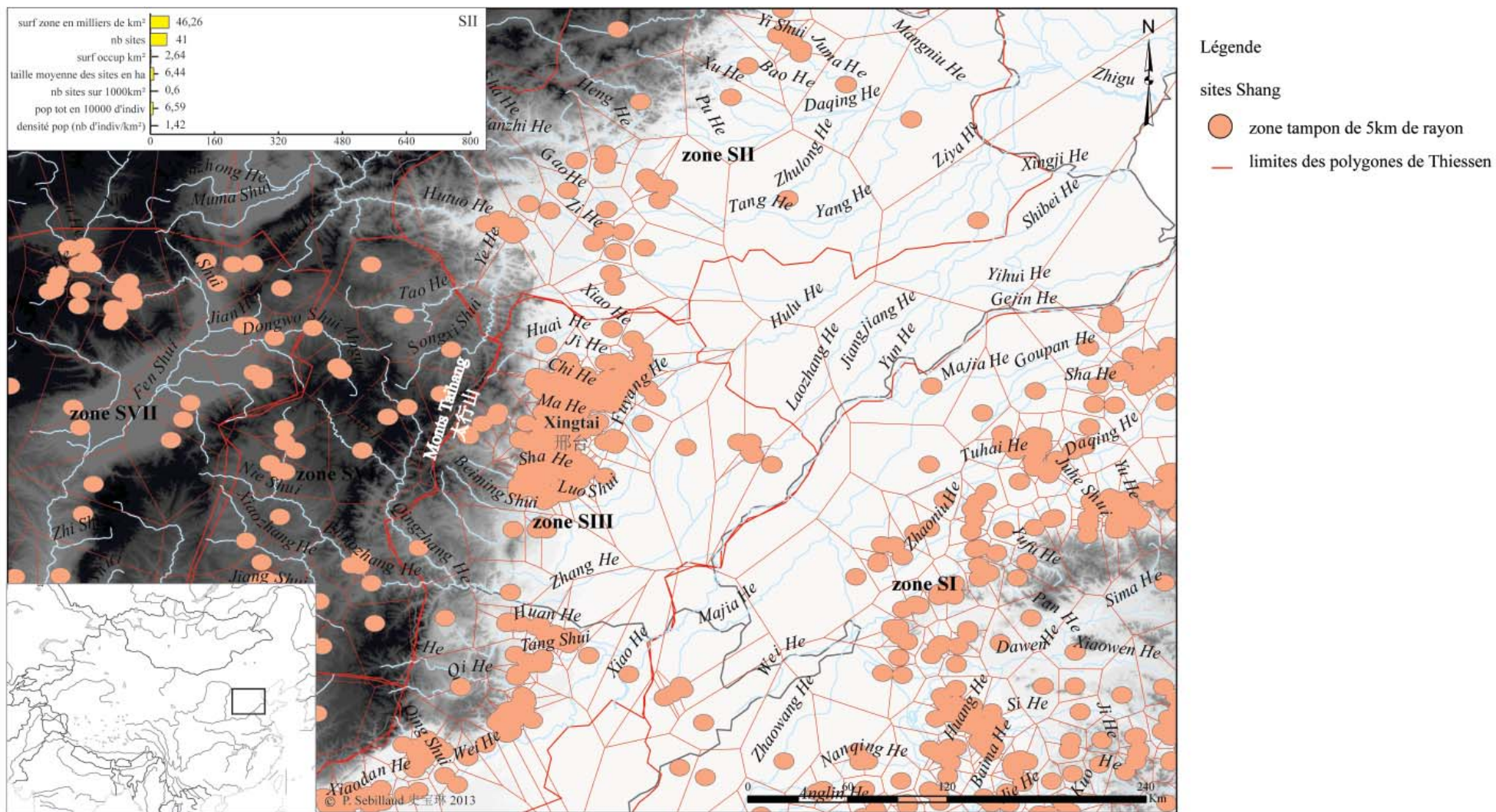


Fig. 88 Cartogramme des zones tampons et des polygones de Thiessen pour la région du nord du Henan et du sud du Hebei à la période Shang

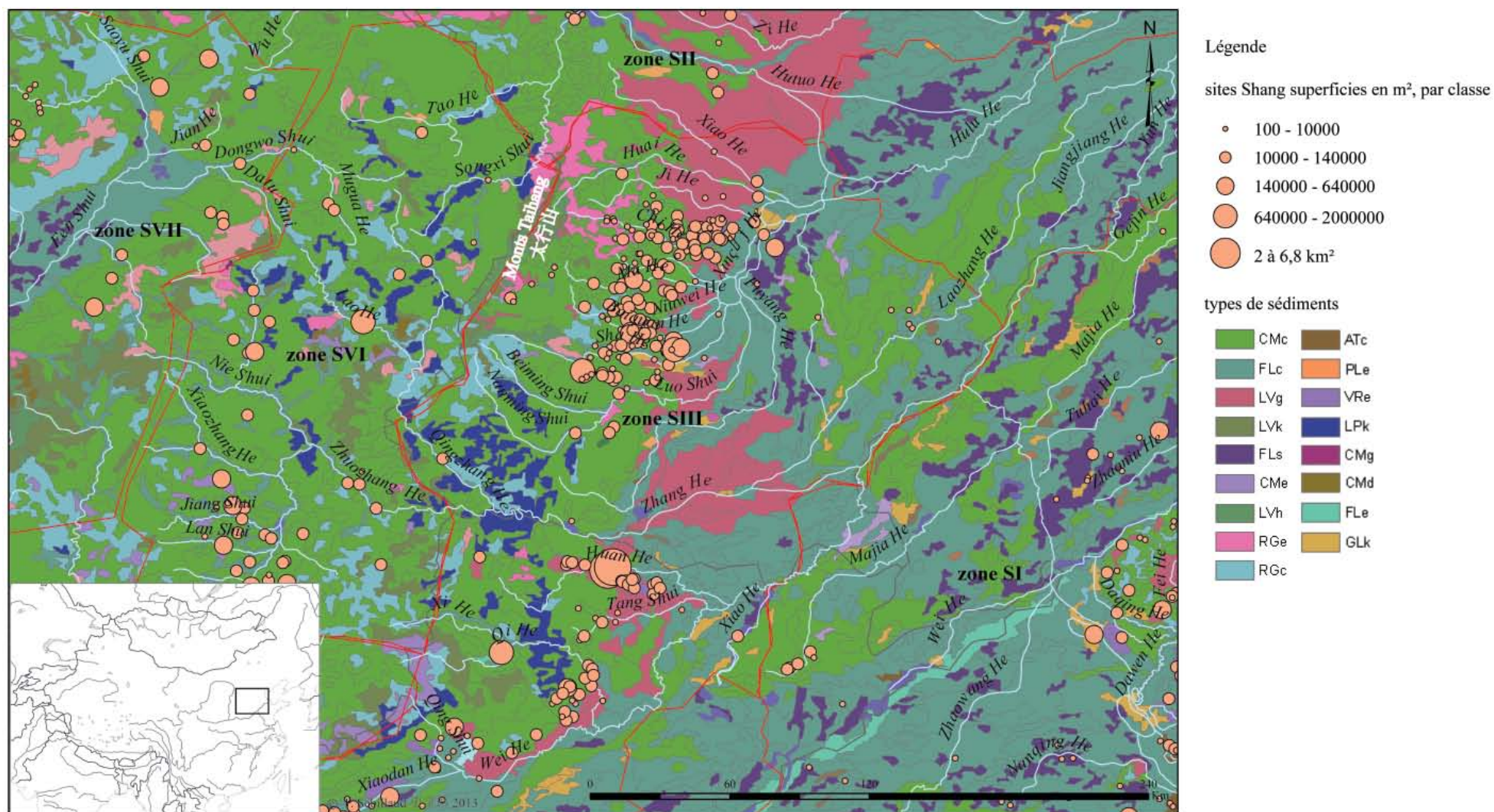
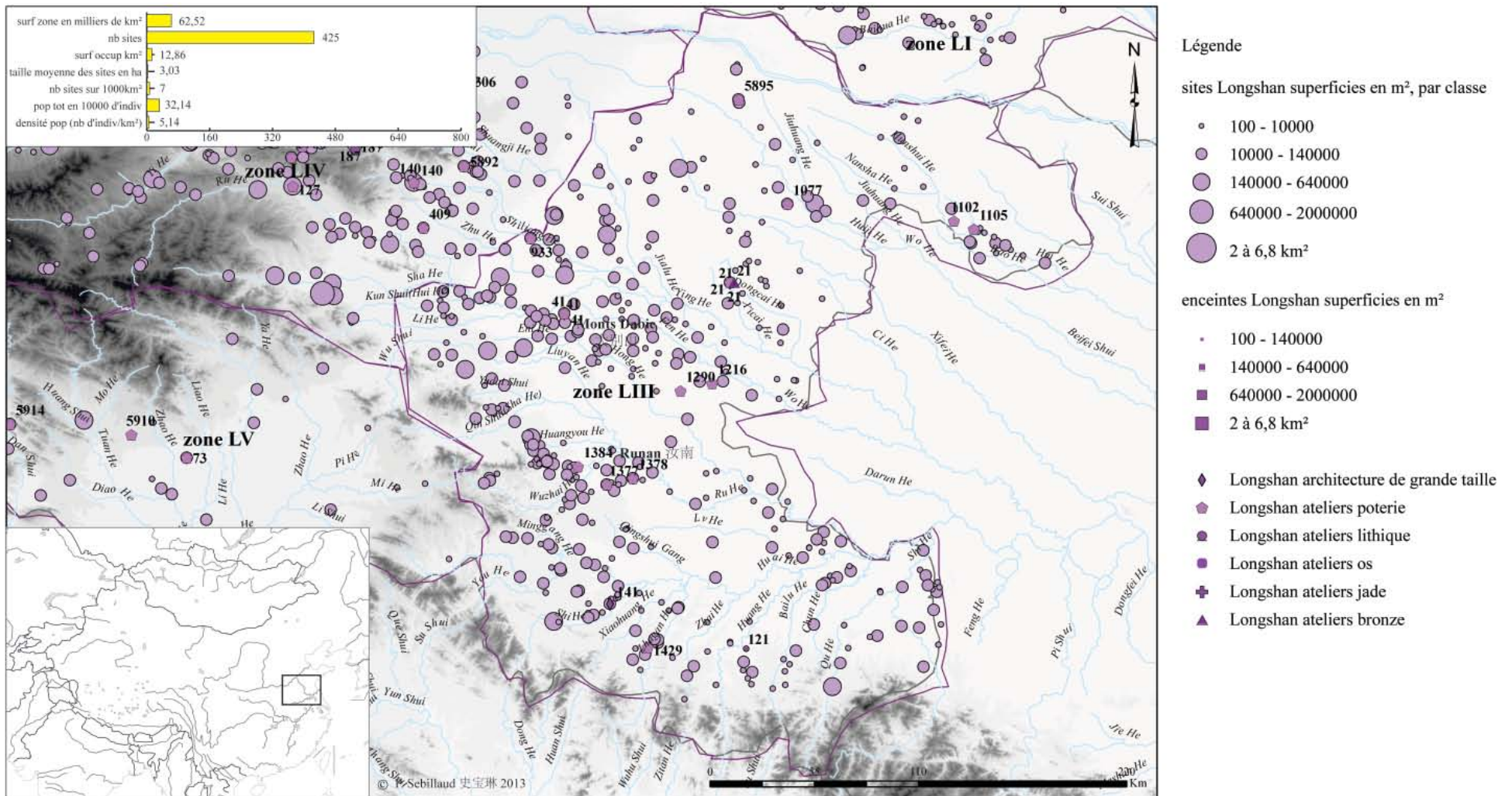


Fig. 89 Cartogramme de la distribution des sites de la période Shang et des différents types de sédiments pour la région du nord du Henan et du sud du Hebei



21: Pingliangtai 平粮台; 41: Haojiatai 郝家台; 121: Miaodizi 庙底子; 141: Yaoatai 姚台子; 933: Louzhuang 娄庄; 1077: Lizhuang 李庄; 1102: Weizhuang 魏庄; 1105: Heigudui 黑固堆; 1261: Gutouzhong 骨头冢; 1290: Lucun 芦村; 1377: Liubei 刘备; 1378: Tiantangsi 天堂寺; 1384: Sihouwang 寺后王; 1529: Pengfan 彭贩; 5895: Wugang 吴岗

Fig. 90 Cartogramme de la région du sud-est du Henan à la période de Longshan

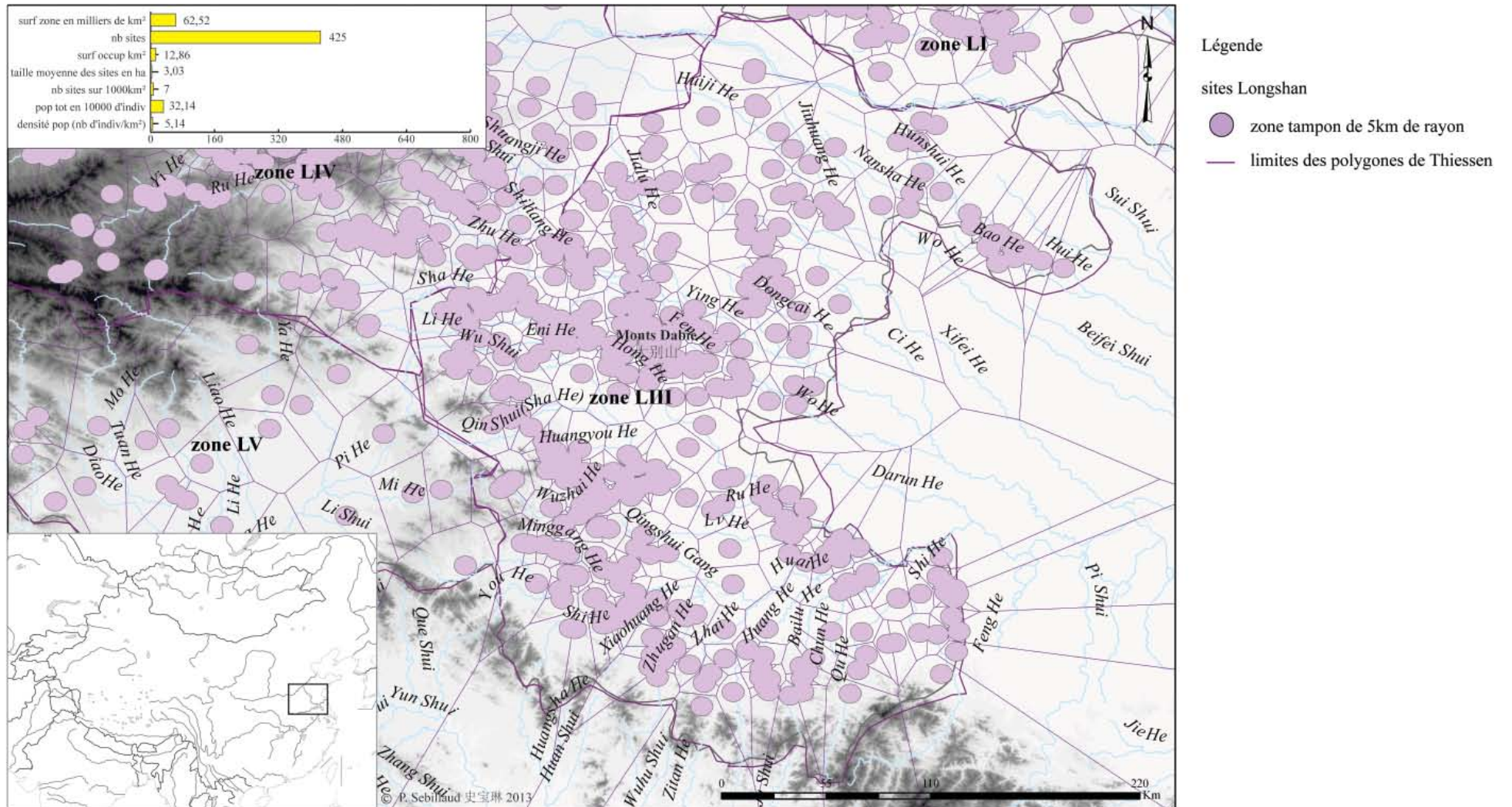


Fig. 91 Cartogramme des zones tampons et des polygones de Thiessen pour la région du sud-est du Henan à la période de Longshan

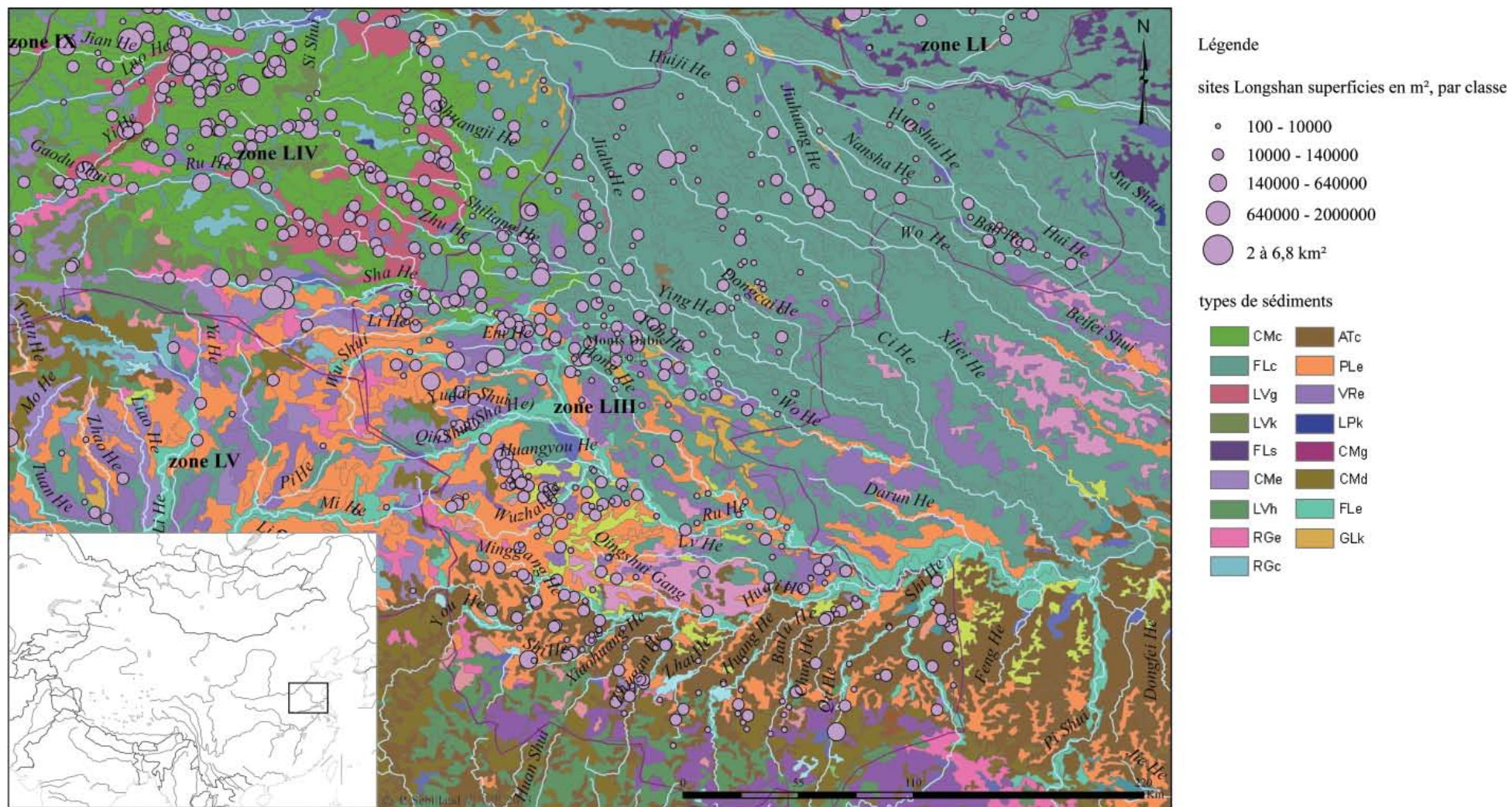
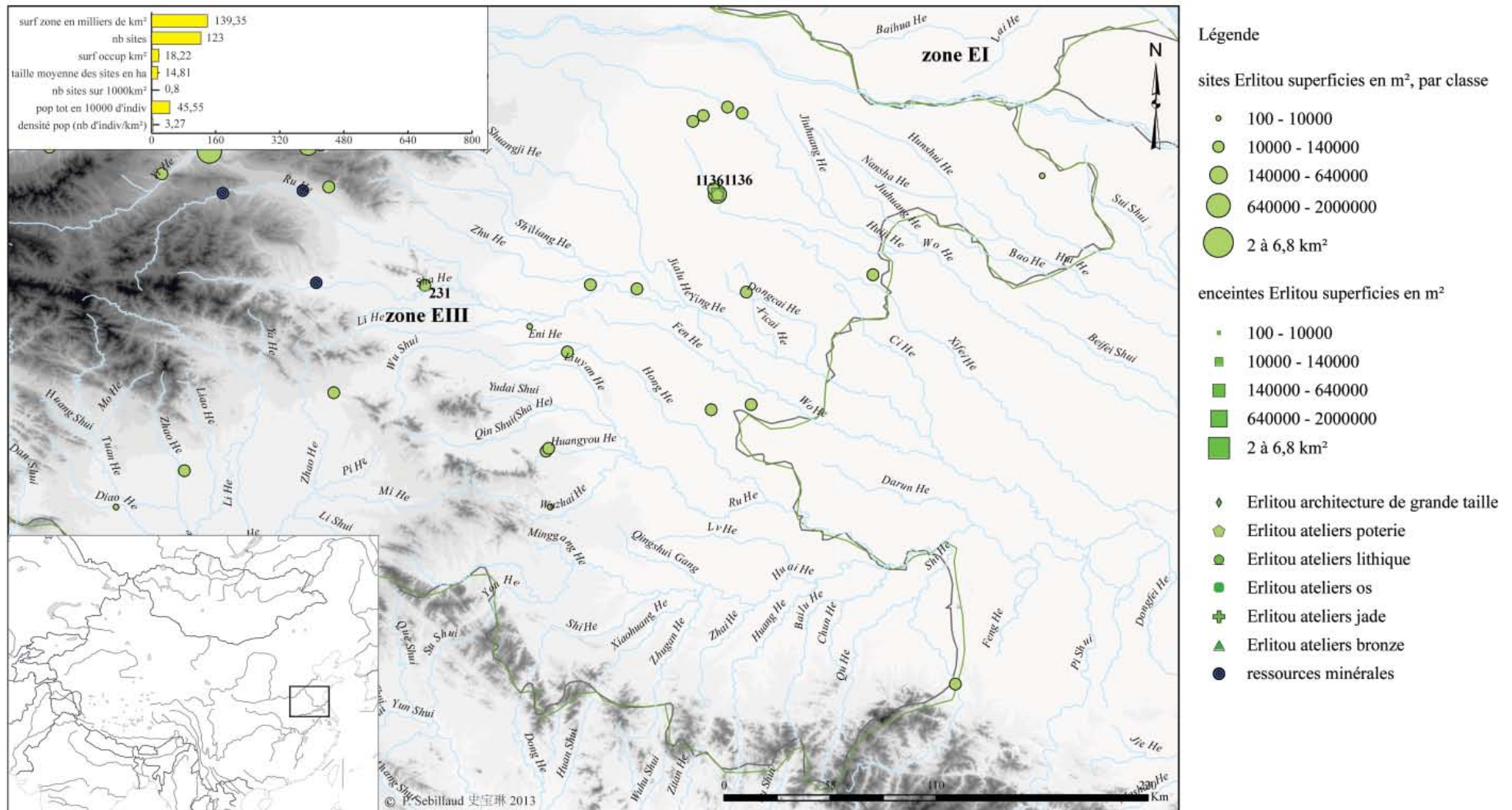


Fig. 92 Cartogramme de la distribution des sites de la période de Longshan et des différents types de sédiments pour la région du sud-est du Henan



231: Puchengdian 蒲城店; 1136: Fangcheng 方城

Fig. 93 Cartogramme de la région du sud-est du Henan à la période de Erlitou

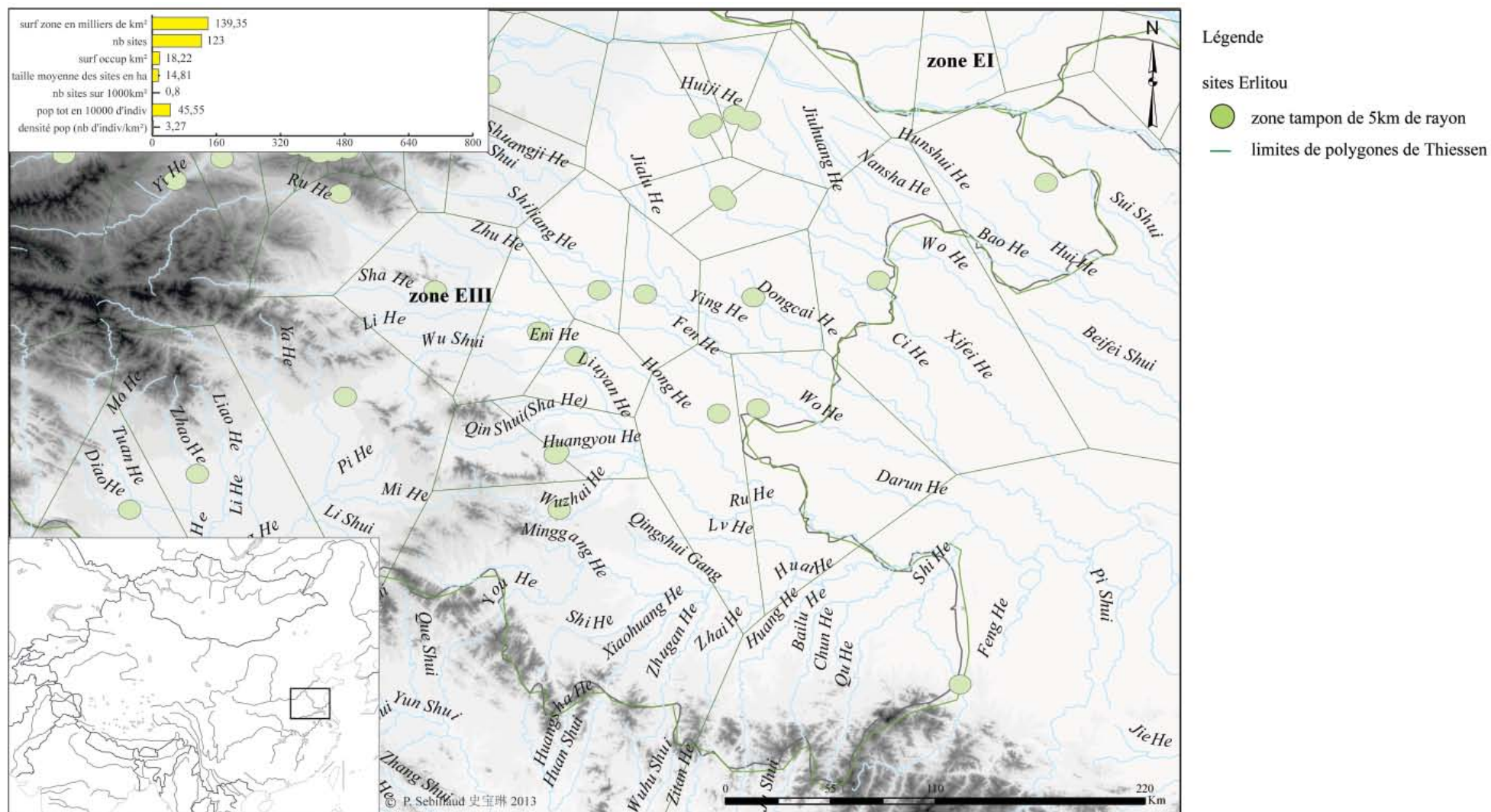


Fig. 94 Cartogramme des zones tampons et des polygones de Thiessen pour la région du sud-est du Henan à la période de Erlitou

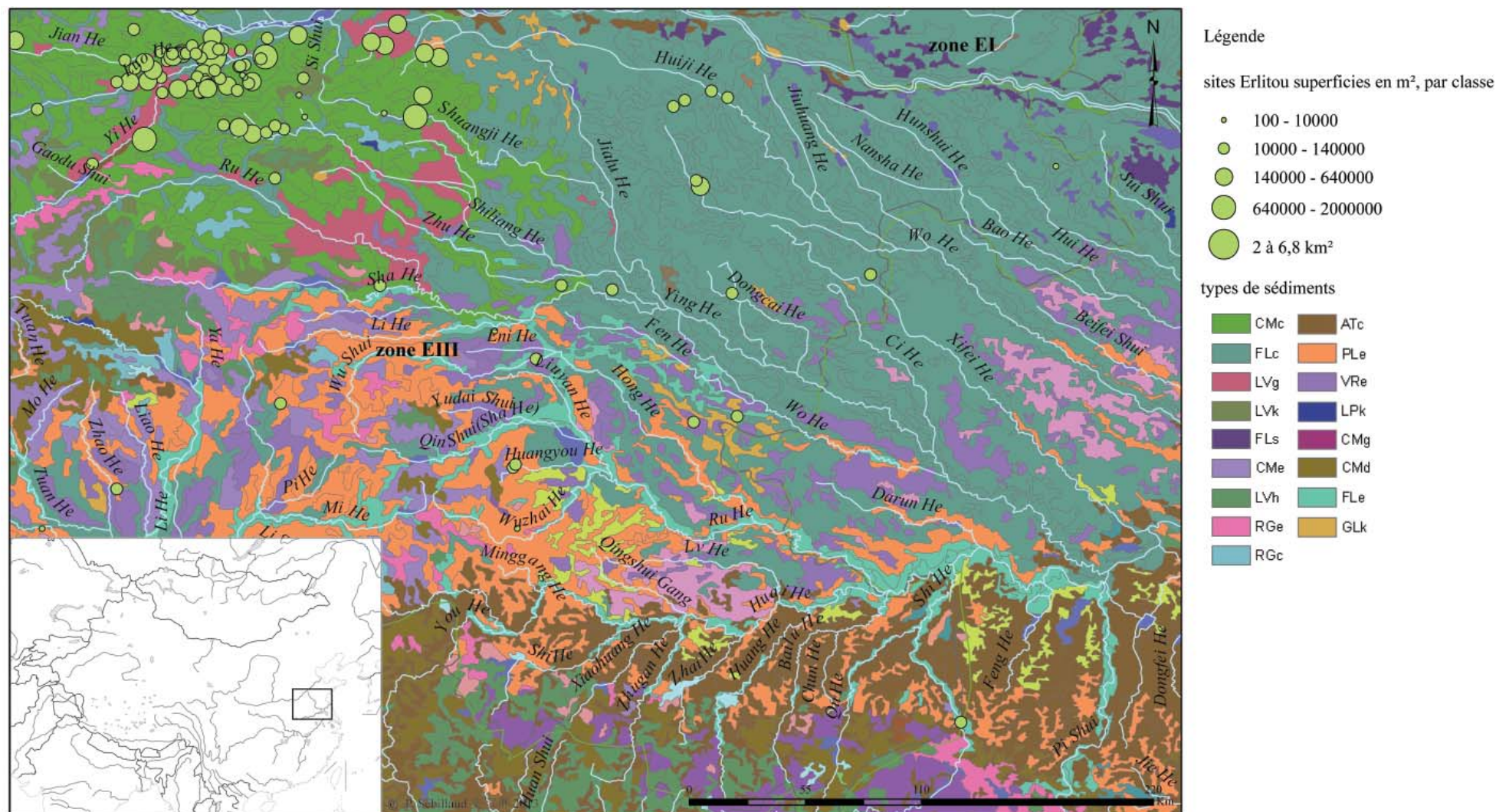
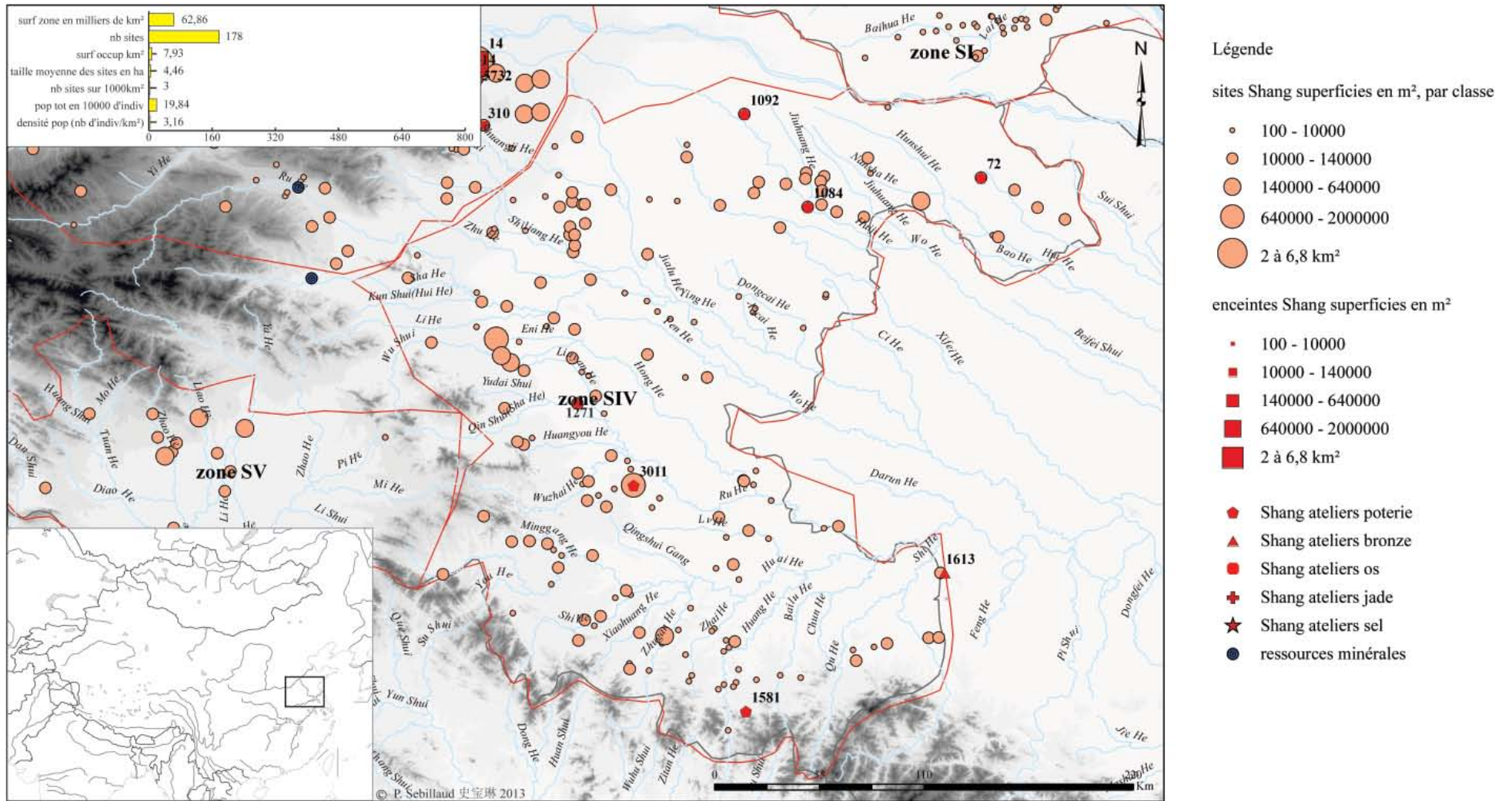


Fig. 95 Cartogramme de la distribution des sites de la période de Erlitou et des différents types de sédiments pour la région du sud-est du Henan



72: Sanligudui 三里垌堆; 1084: Mengzhuang 孟庄; 1092: Zhoulonggang 周龙岗; 1271: Dawangzhuang 大王庄; 1581: Damiaochong 大庙冲; 1613: Gucheng 古城; 3011: Runlou 润楼

Fig. 96 Cartogramme de la région du sud-est du Henan à la période Shang

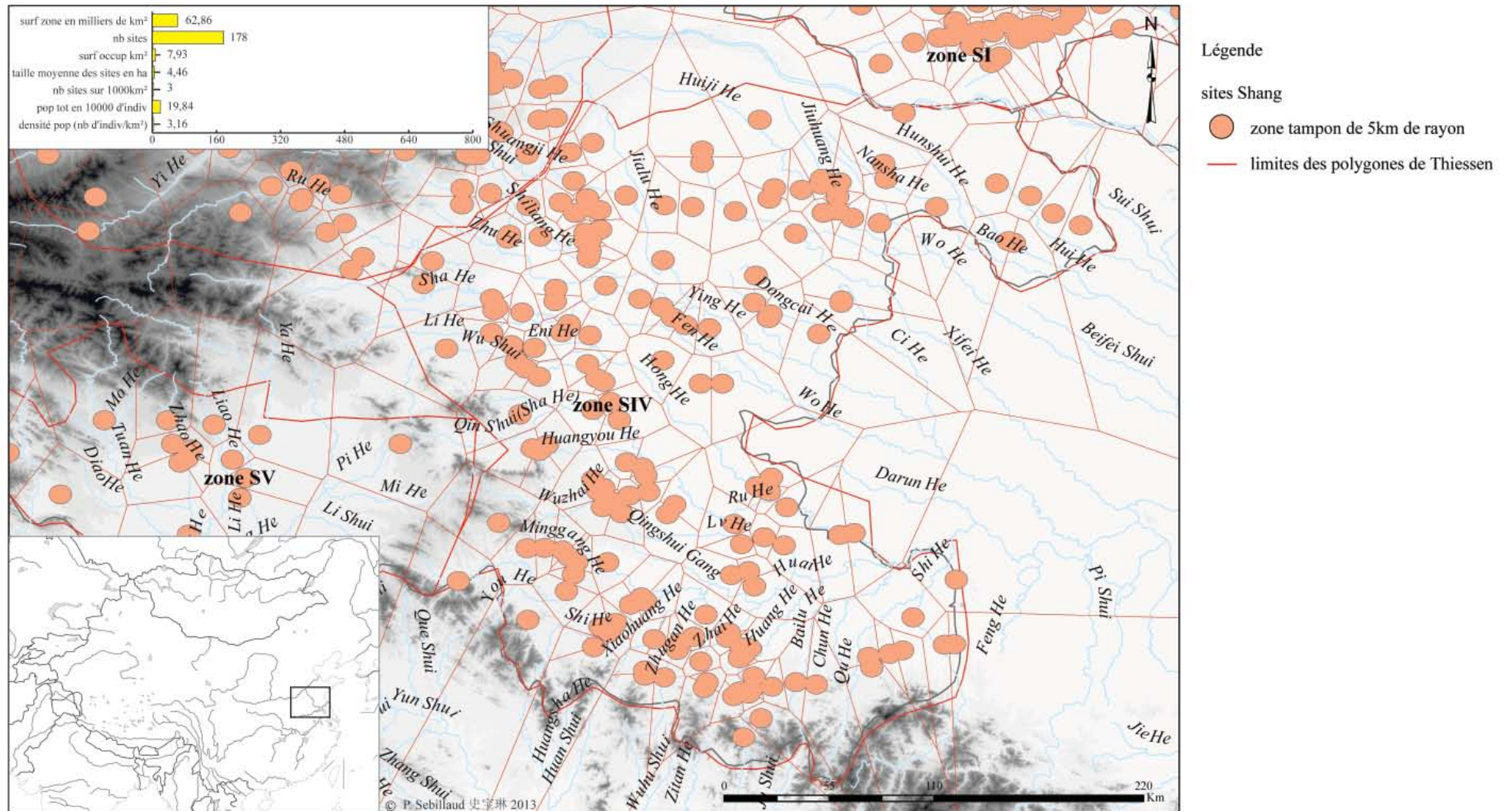


Fig. 97 Cartogramme des zones tampons et des polygones de Thiessen pour la région du sud-est du Henan à la période Shang

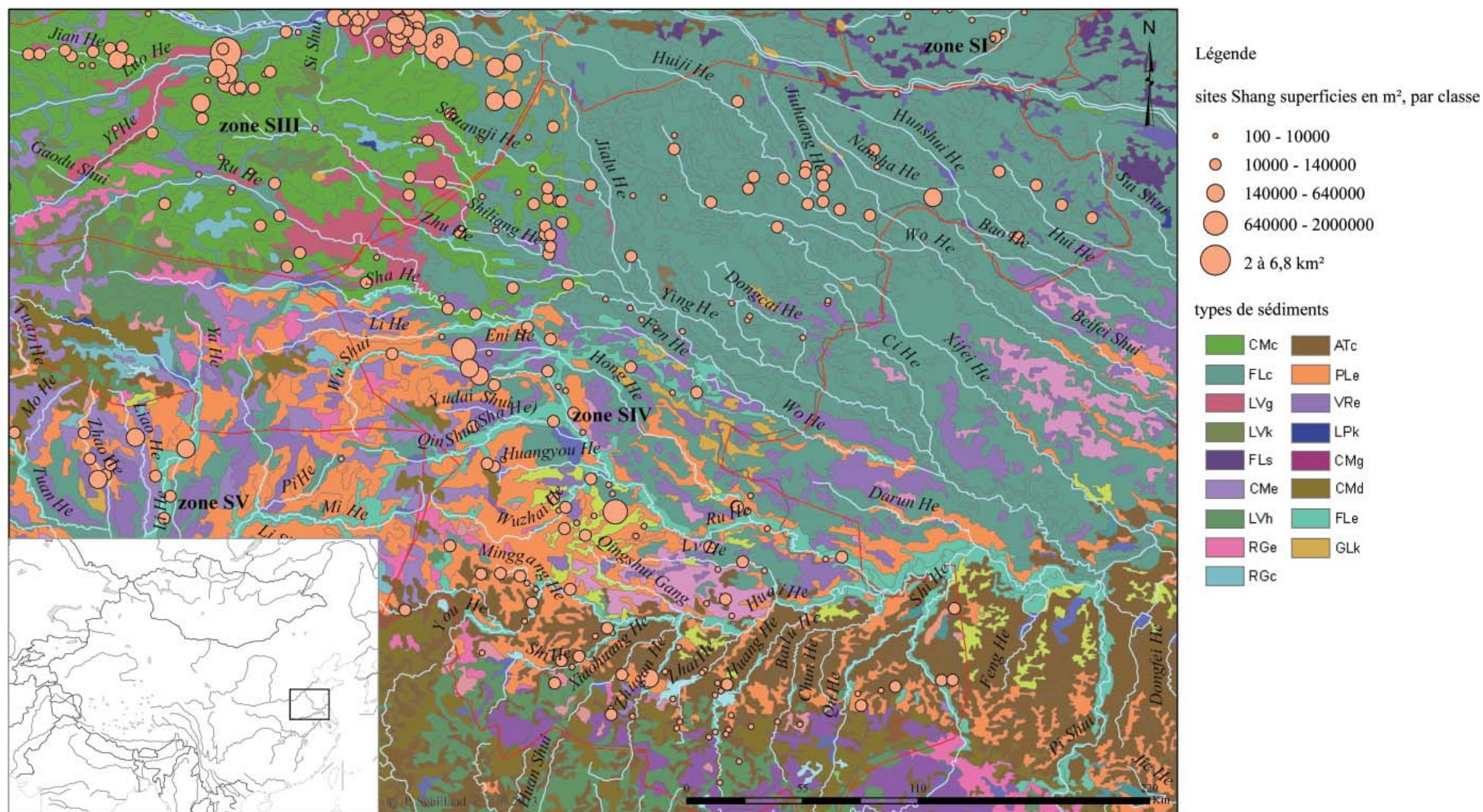
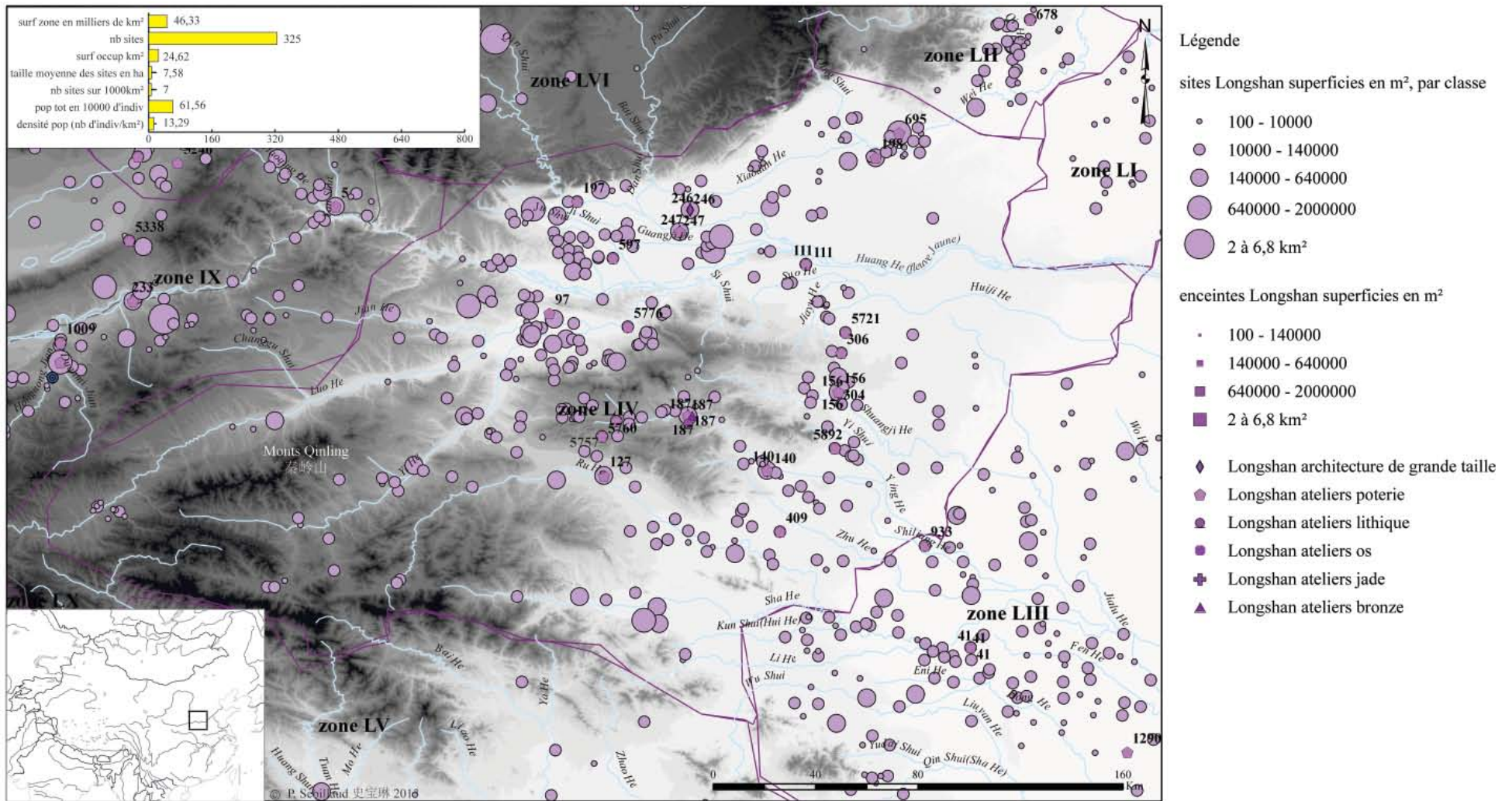


Fig. 98 Cartogramme de la distribution des sites de la période Shang et des différents types de sédiments pour la région du sud-est du Henan



97: Han Wei gucheng 汉魏故城; 111: Xishan 西山; 127: Meishan 煤山; 140: Wadian 瓦店; 156: Guchengzhai 古城寨; 187: Wangchenggang 王城岗; 197: Liucun 刘村; 198: Lidashao 李大召; 246: Xijincheng 西金城; 247: Xubao 徐堡; 304: Renhe 仁和; 306: Dasi 大司; 409: Huayuanzhou 花园周; 597: Xihoujin 西后津; 695: Lubao 路堡; 933: Louzhuang 娄庄; 5721: Zhammatun 站马屯; 5757: Xiyao 西尧; 5760: Chenyao 陈窑; 5776: Nanshi 南石; 5892: Shankong 山孔

Fig. 99 Cartogramme de la région du centre-ouest du Henan à la période de Longshan

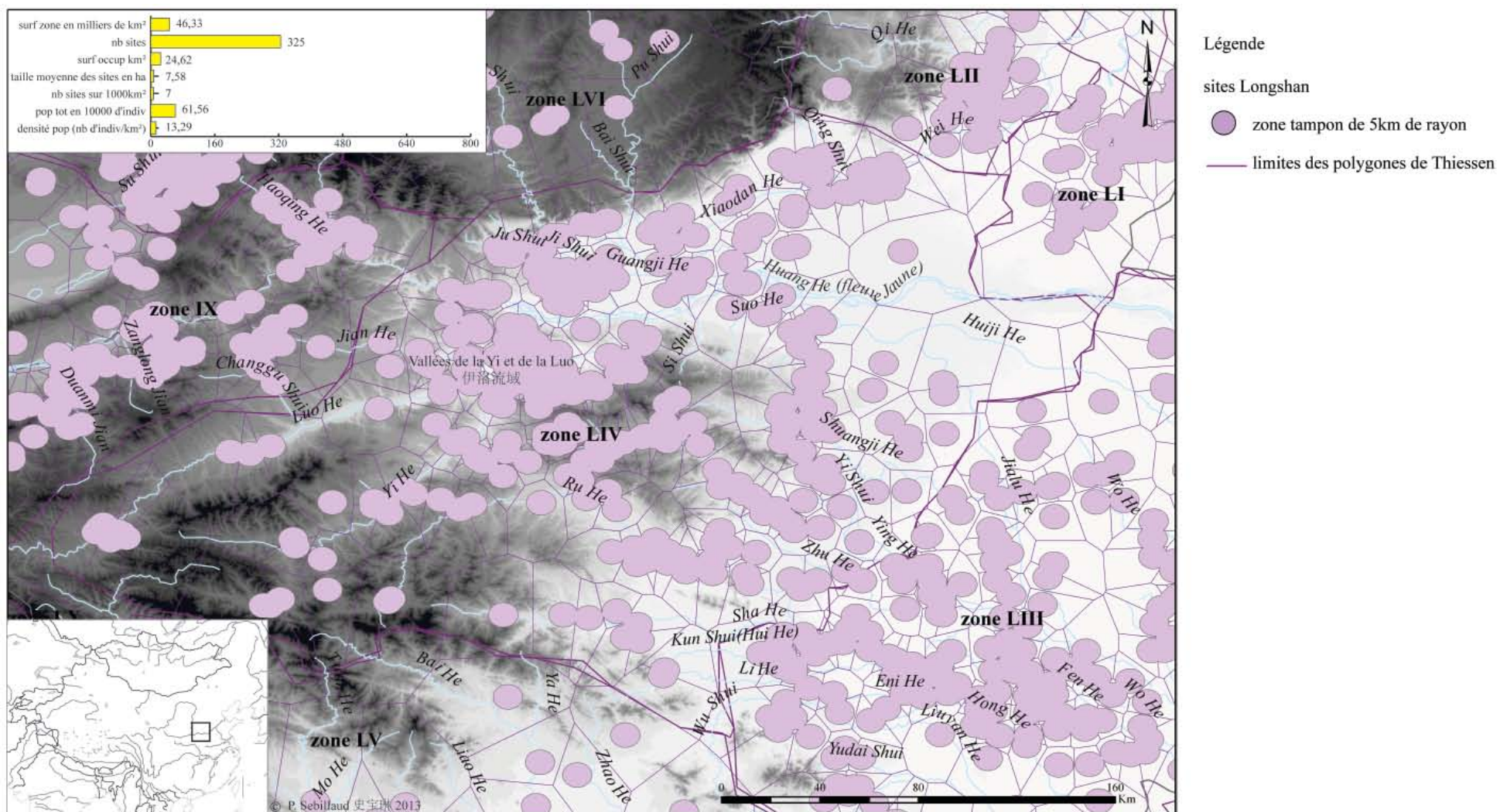


Fig. 100 Cartogramme des zones tampons et des polygones de Thiessen pour la région du centre-ouest du Henan à la période de Longshan

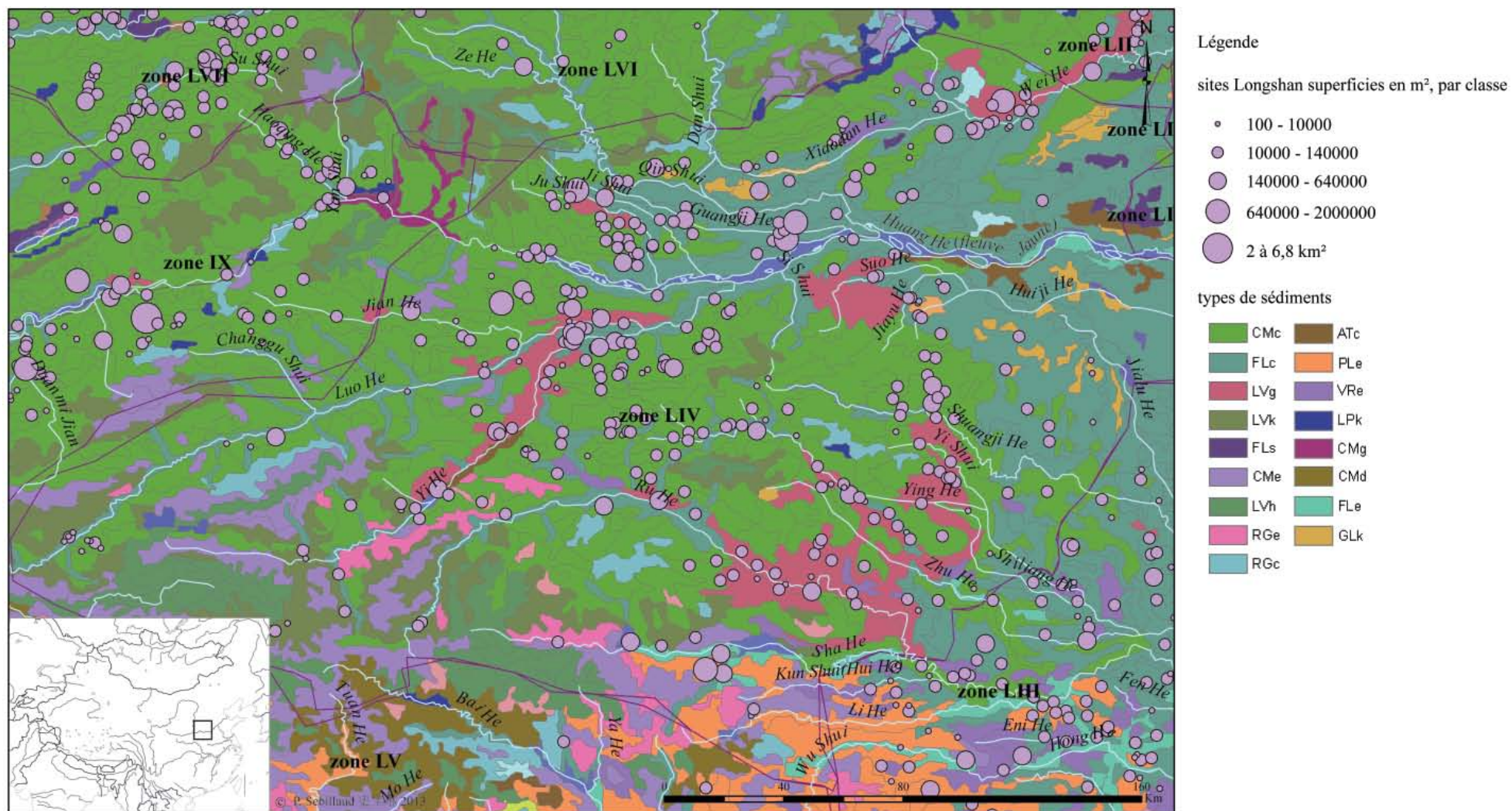
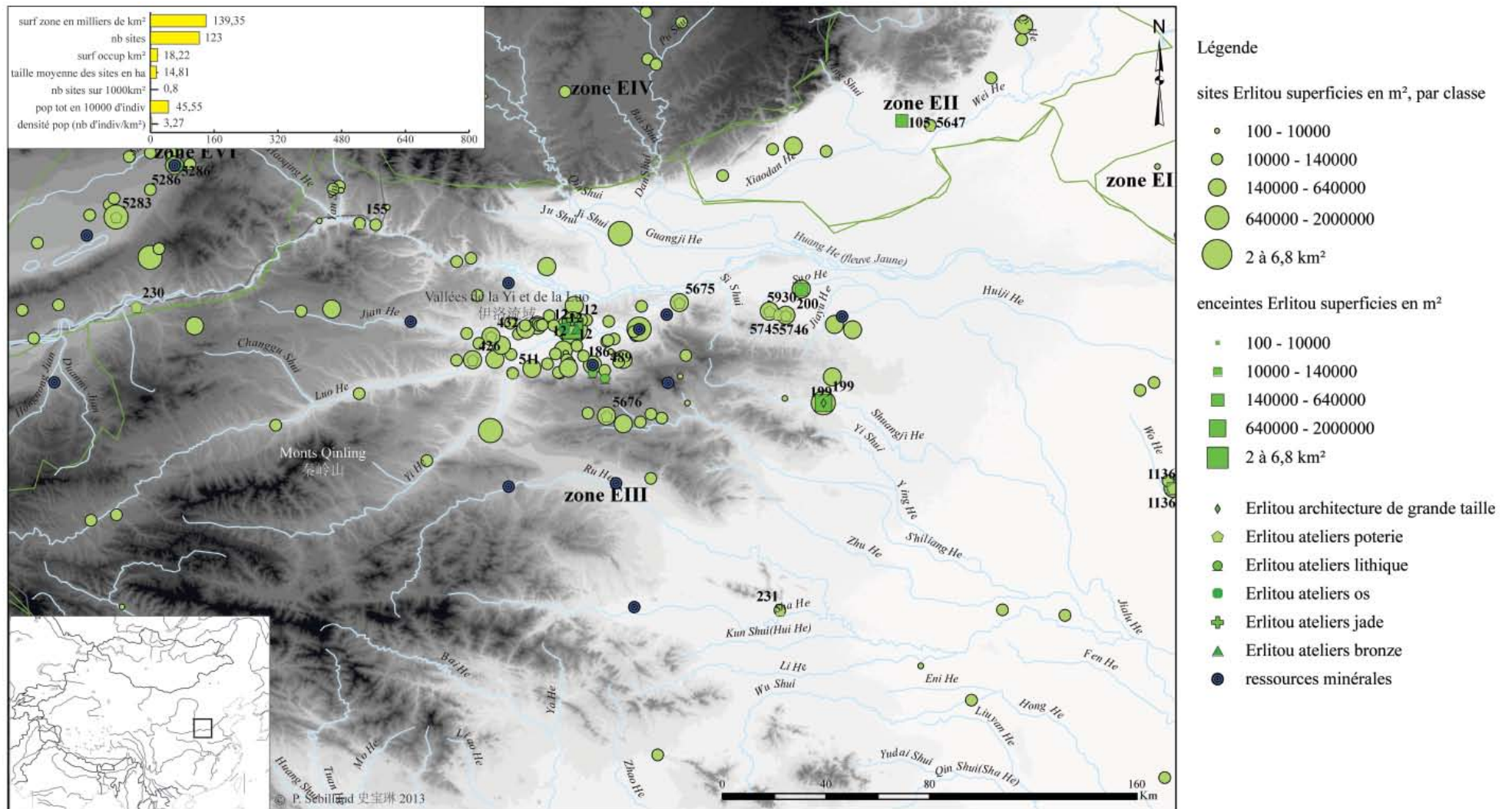
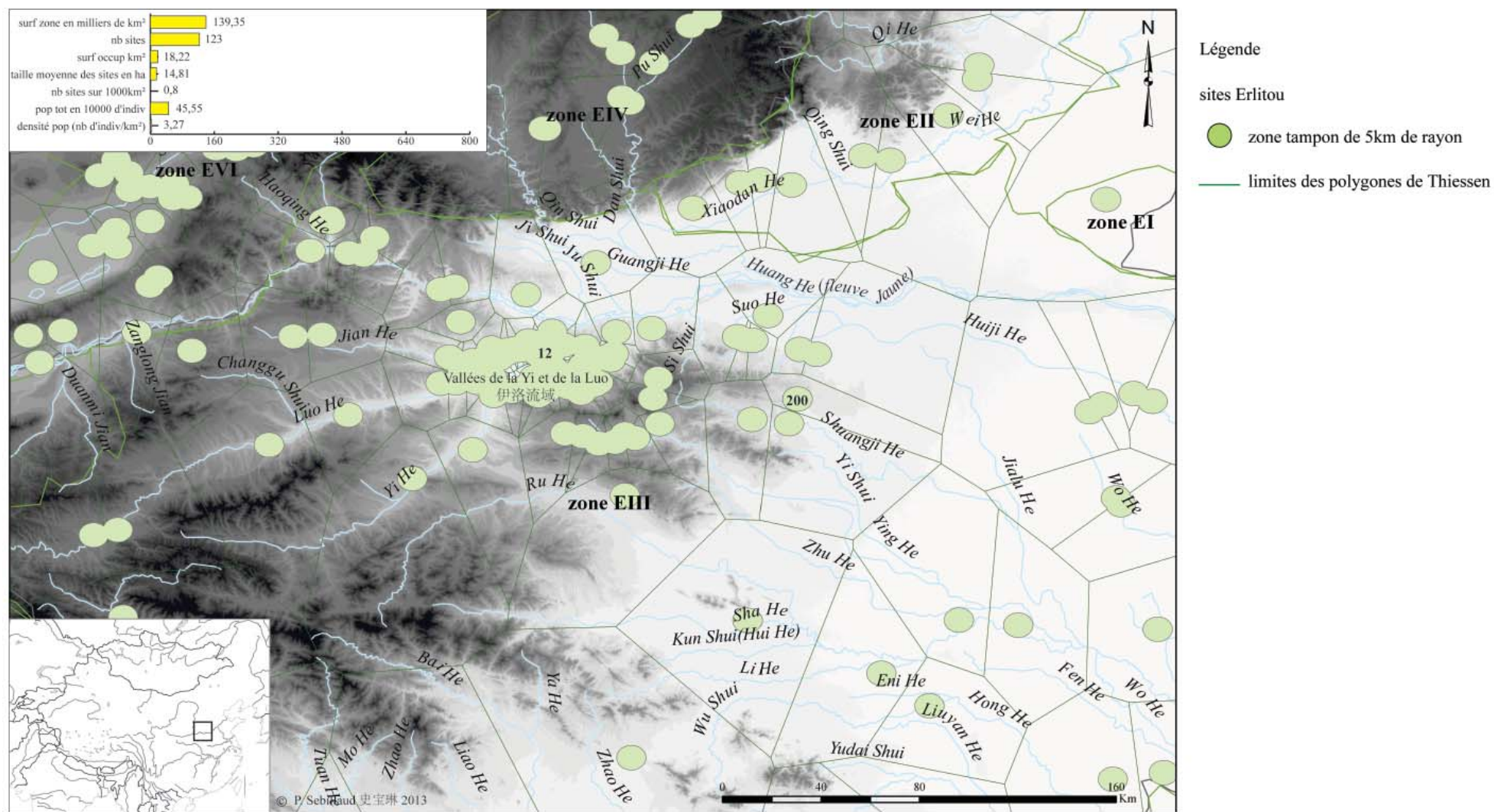


Fig. 101 Cartogramme de la distribution des sites de la période de Longshan et des différents types de sédiments pour la région du centre-ouest du Henan



12: Erlitou 二里头; 155: Guanjia 关家; 186: Huizui 灰嘴; 199: Xinzhai 新砦; 200: Dashigu 大师站; 231: Puchengdian 蒲城店; 426: Xigaoya 西高崖; 432: Donggangou 东干沟; 489: Xiahouji 夏后寺; 511: Nanzhai 南寨; 5675: Huadizui 花地嘴; 5676: Nanwa 南洼; 5745: Nianxu 碾徐; 5746: Huaixi 槐西; 5930: Yanhe 阎河

Fig. 102 Cartogramme de la région du centre-ouest du Henan à la période de Erlitou



12: Erlitou 二里头; 200: Dashigu 大师姑

Fig. 103 Cartogramme des zones tampons et des polygones de Thiessen pour la région du centre-ouest du Henan à la période de Erlitou

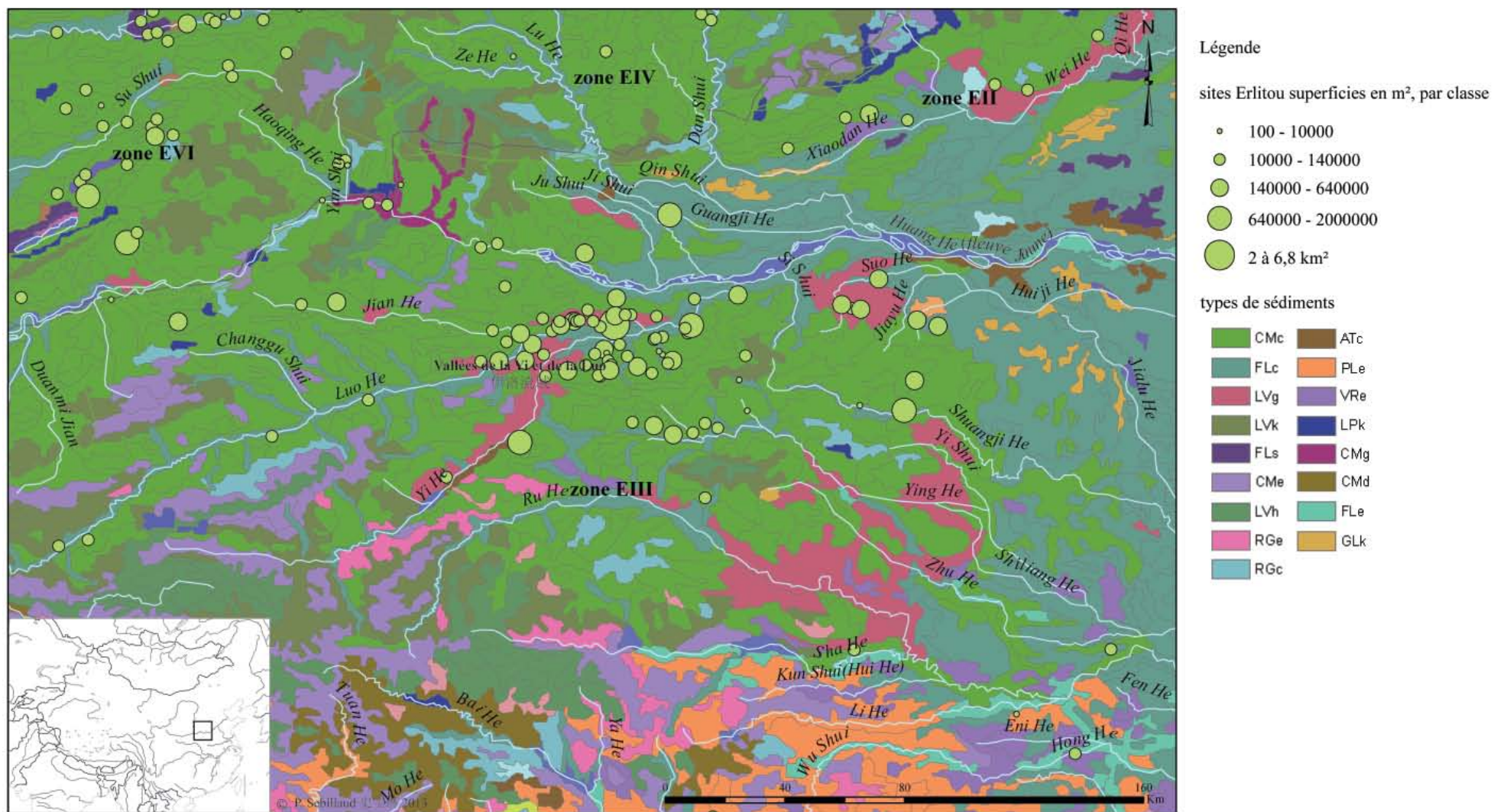
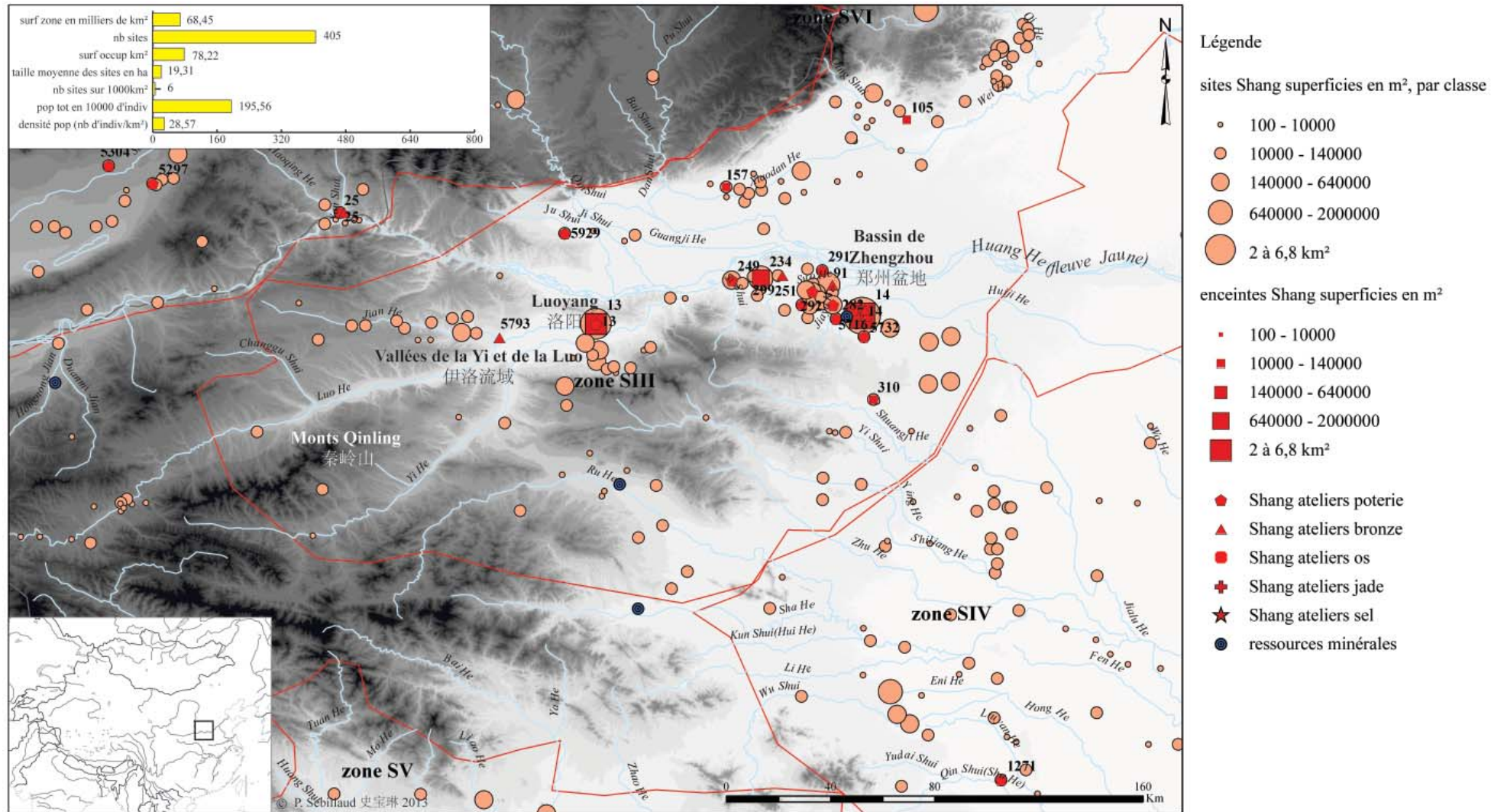


Fig. 104 Cartogramme de la distribution des sites de la période de Erlitou et des différents types de sédiments pour la région du centre-ouest du Henan



13: Yanshi Shangcheng 偃师商城; 14: Zhengzhou Shangcheng 郑州商城; 91: Xiaoshuangqiao 小双桥; 105: Mengzhuang 孟庄; 157: Fucheng 府城; 234: Xisima 西司马; 249: Xuecun 薛村; 251: Guandimiao 关帝庙; 282: Luodamiao 洛达庙; 291: Zhengzhuang 郑庄; 292: Xilianhe 西连河; 299: Gaocunsi 高村寺; 310: Wangjinglou 望京楼; 5716: Henan sheng weiwenyin zhongxin 河南省委文印中心; 5732: Shibalihe 十八里河; 5793: Jianbin 涧滨 (probablement mal daté, Zhou de l'ouest); 5929: Xinxia 新峡

Fig. 105 Cartogramme de la région du centre-ouest du Henan à la période Shang

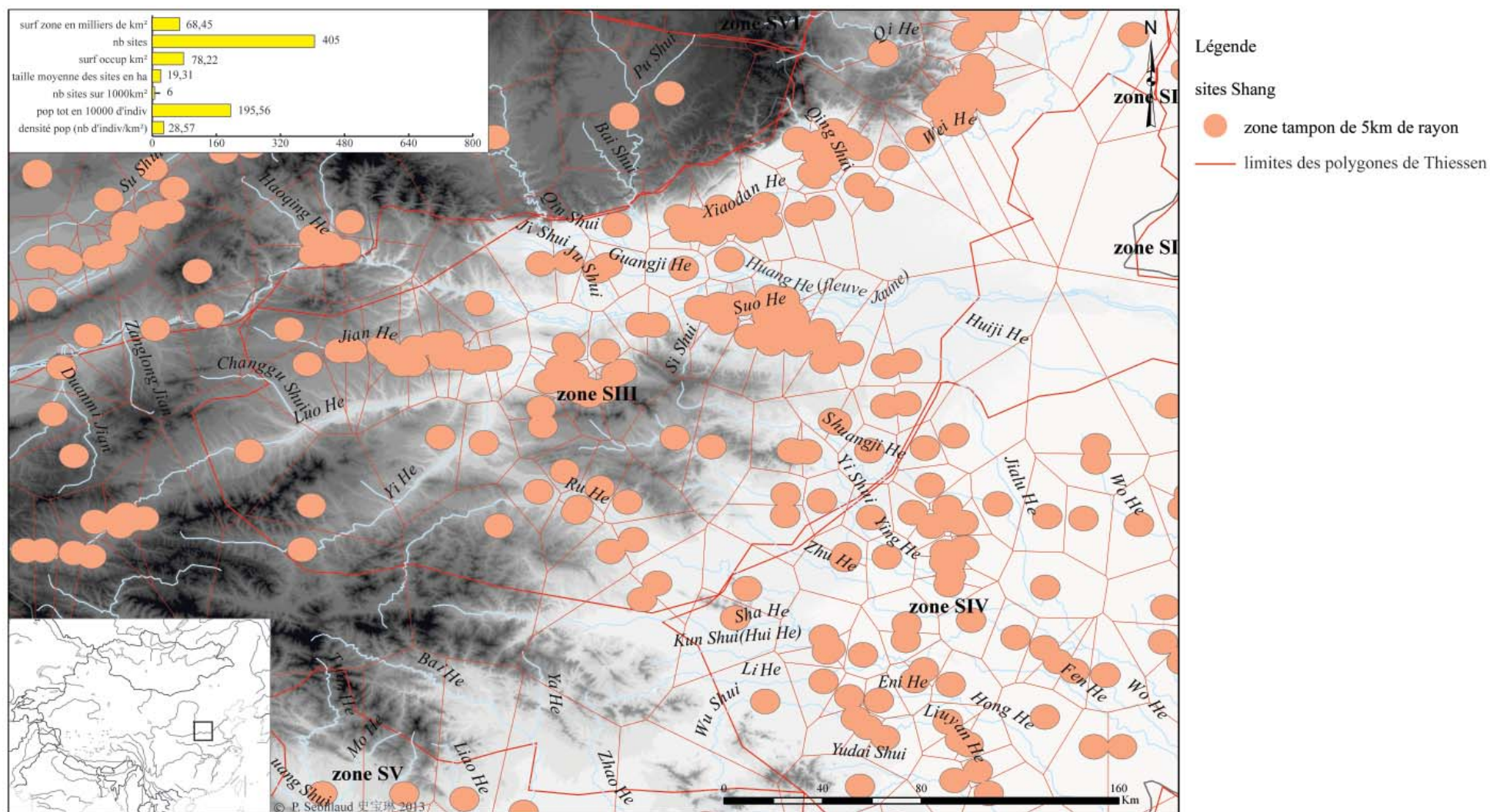


Fig. 106 Cartogramme des zones tampons et des polygones de Thiessen pour la région du centre-ouest du Henan à la période Shang

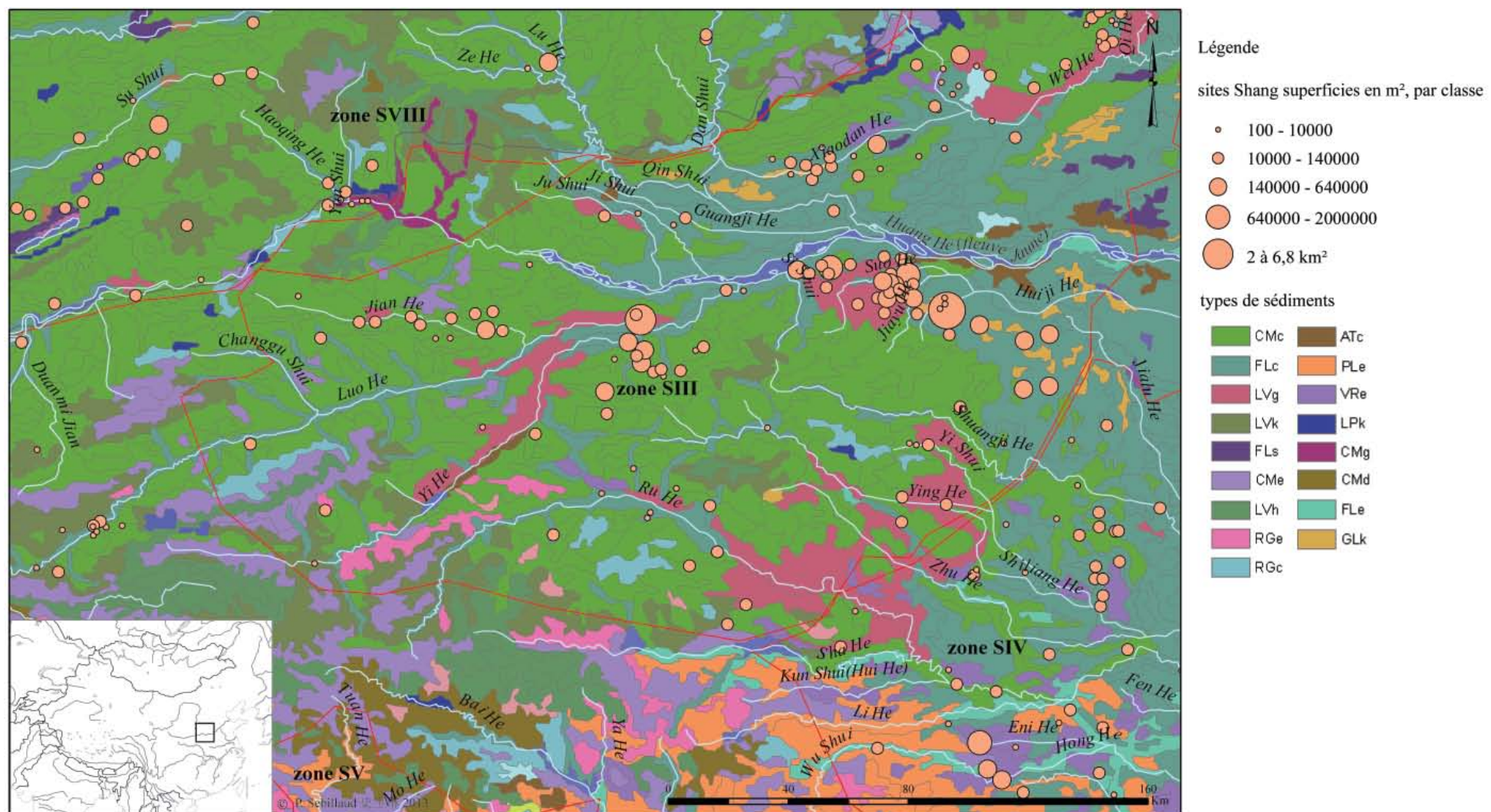
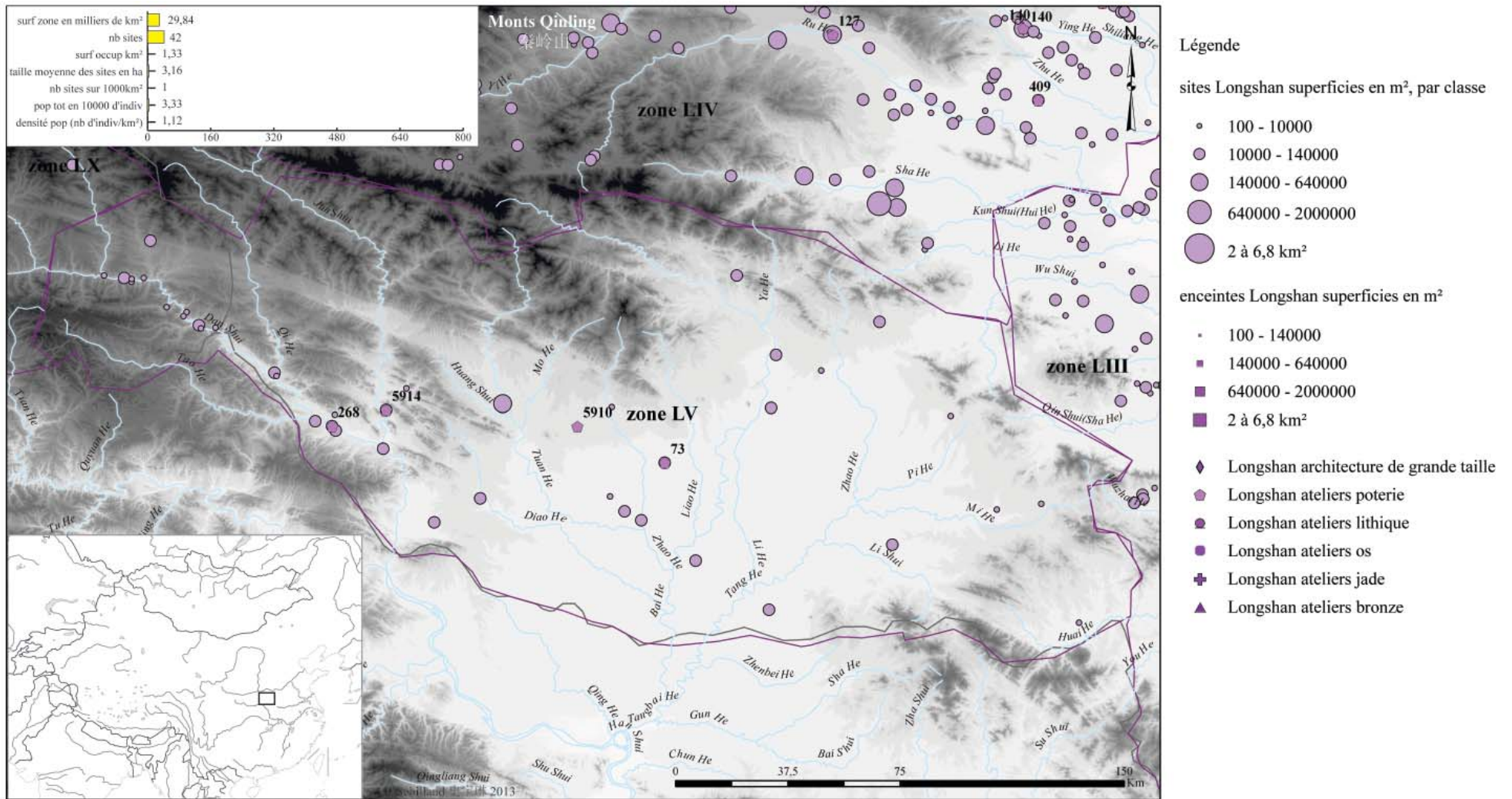


Fig. 107 Cartogramme de la distribution des sites de la période Shang et des différents types de sédiments pour la région du centre-ouest du Henan



73: Yehuqiao 叶胡桥; 268: Shuitianying 水田营; 5910: Xiaozhouying 小周营; 5914: Jiangou 涧沟

Fig. 108 Cartogramme de la région du sud-ouest du Henan à la période de Longshan

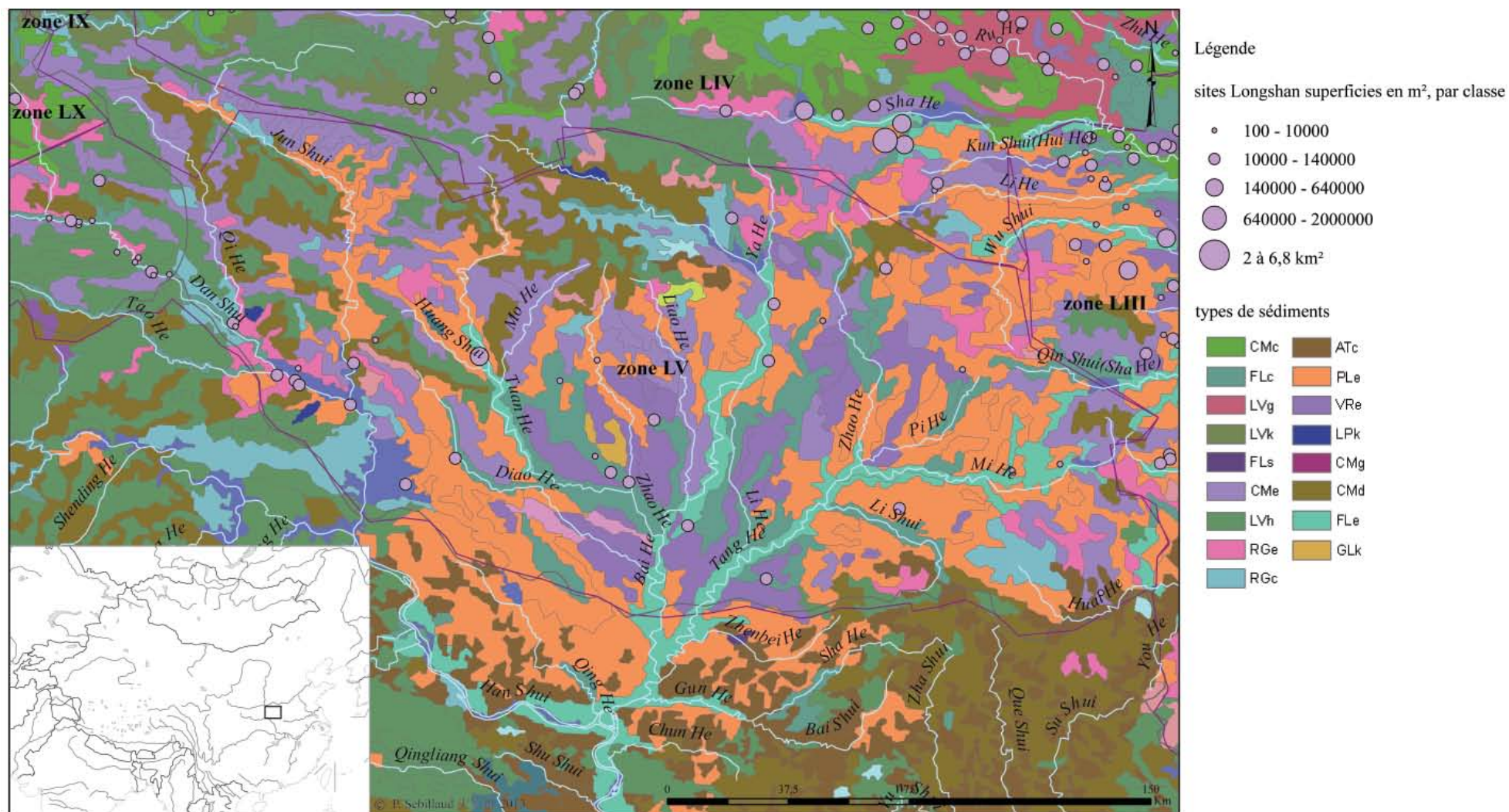
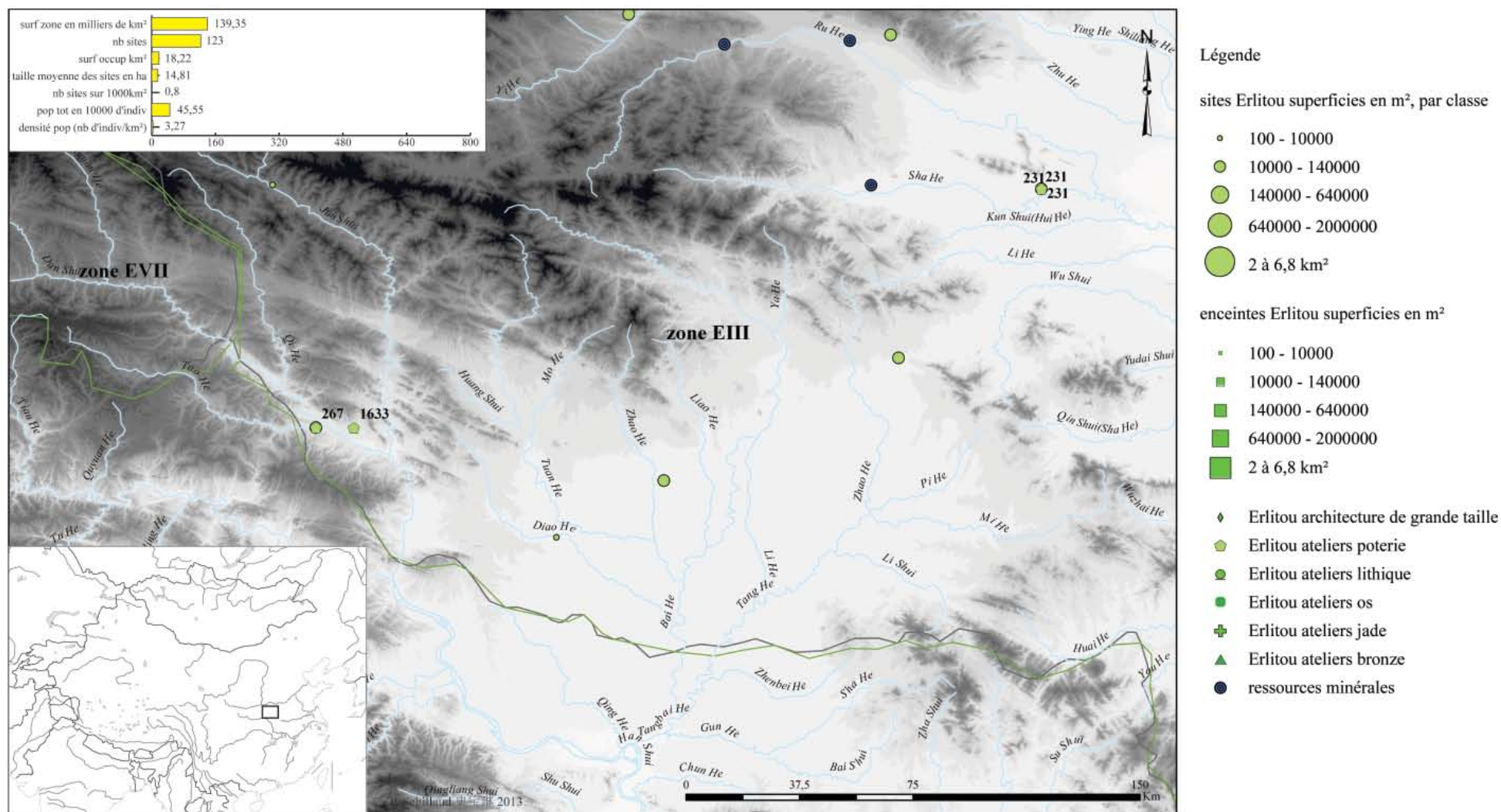


Fig. 110 Cartogramme de la distribution des sites de la période de Longshan et des différents types de sédiments pour la région du sud-ouest du Henan



231: Puchengdian 蒲城店; 267: Menhuo 门伙; 1633: Xiawanggang 下王岗

Fig. 111 Cartogramme de la région du sud-ouest du Henan à la période de Erlitou

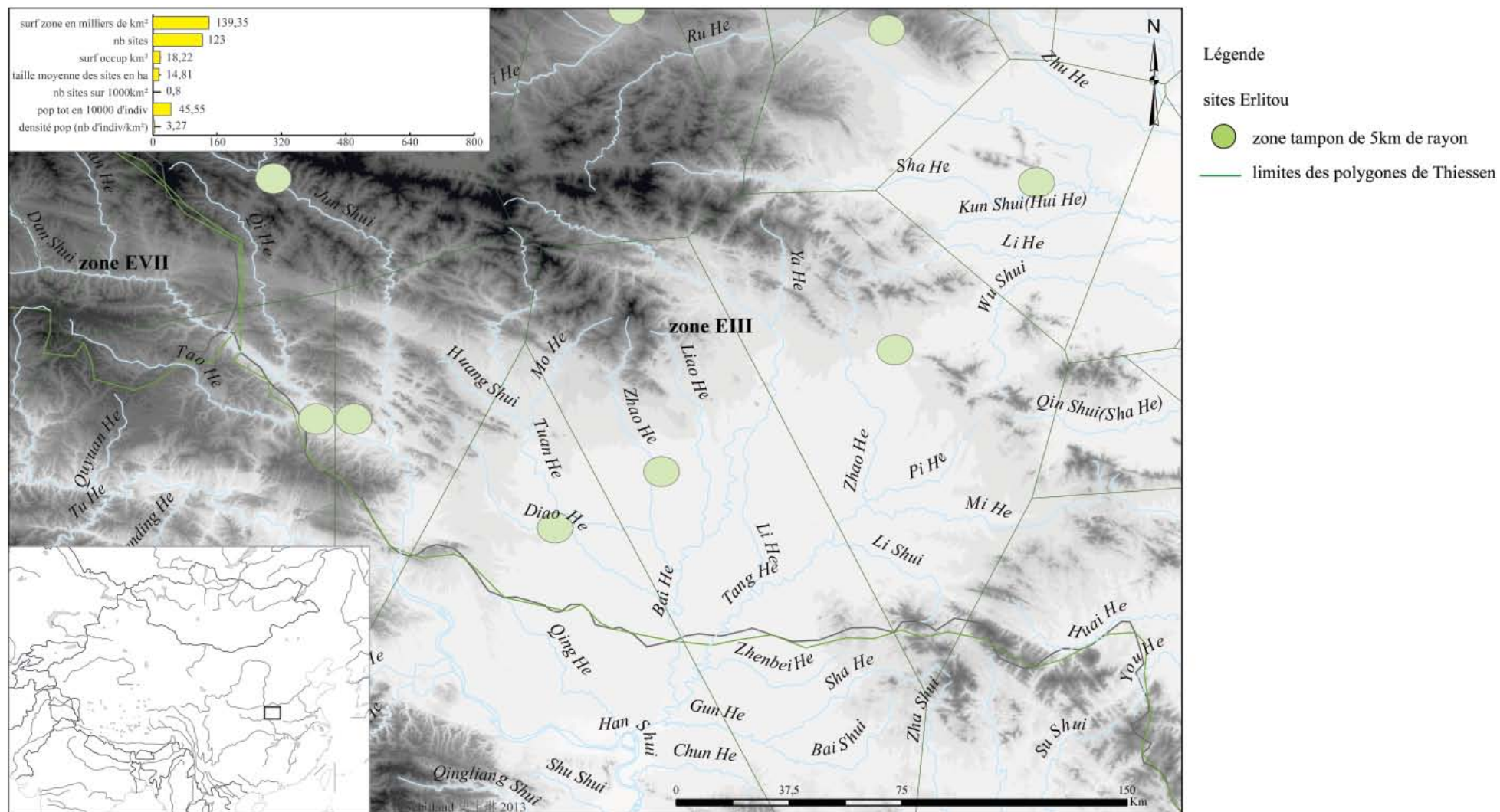


Fig. 112 Cartogramme des zones tampons et des polygones de Thiessen pour la région du sud-ouest du Henan à la période de Erlitou

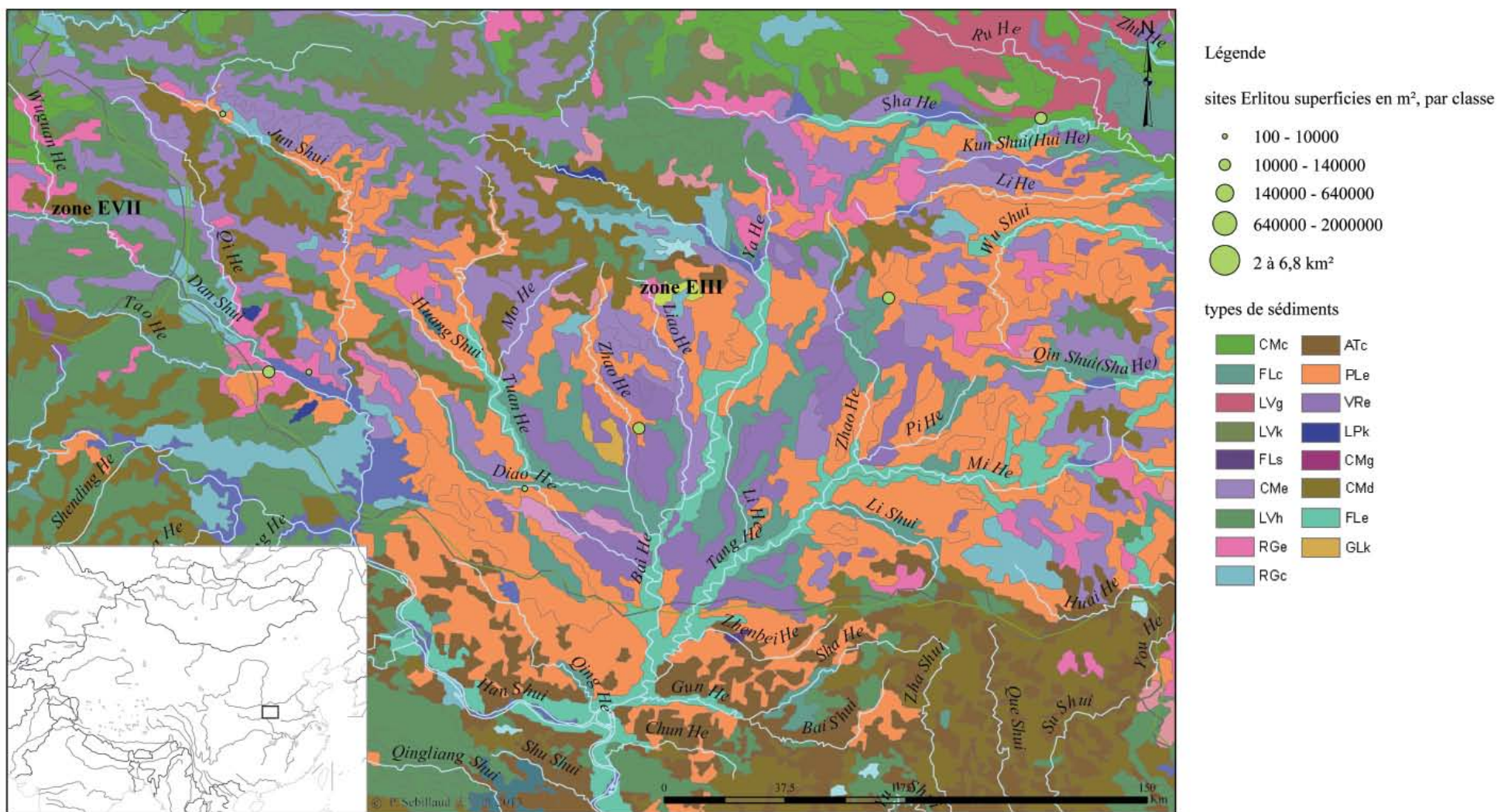


Fig. 113 Cartogramme de la distribution des sites de la période de Erlitou et des différents types de sédiments pour la région du sud-ouest du Henan

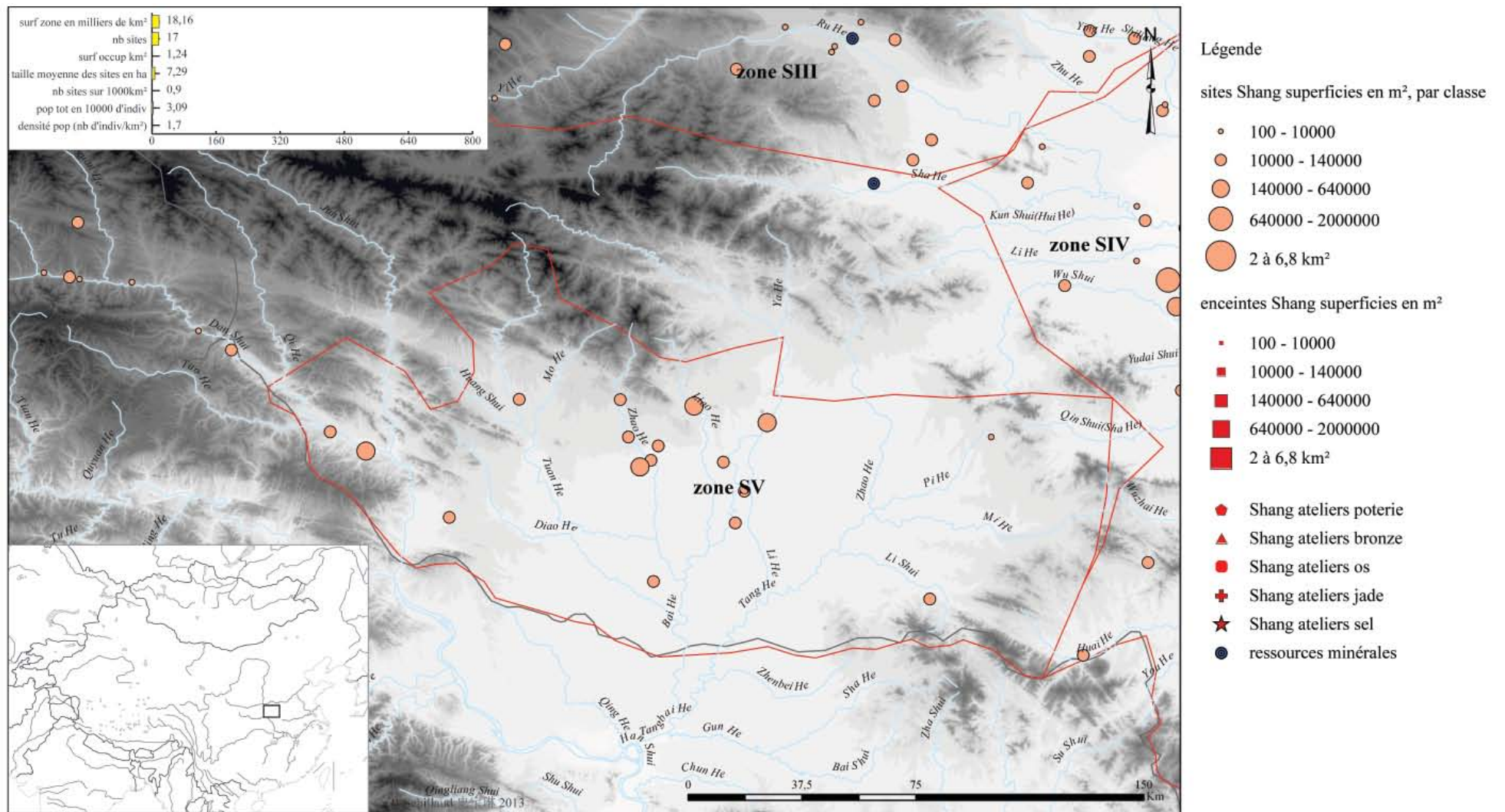


Fig. 114 Cartogramme de la région du sud-ouest du Henan à la période Shang

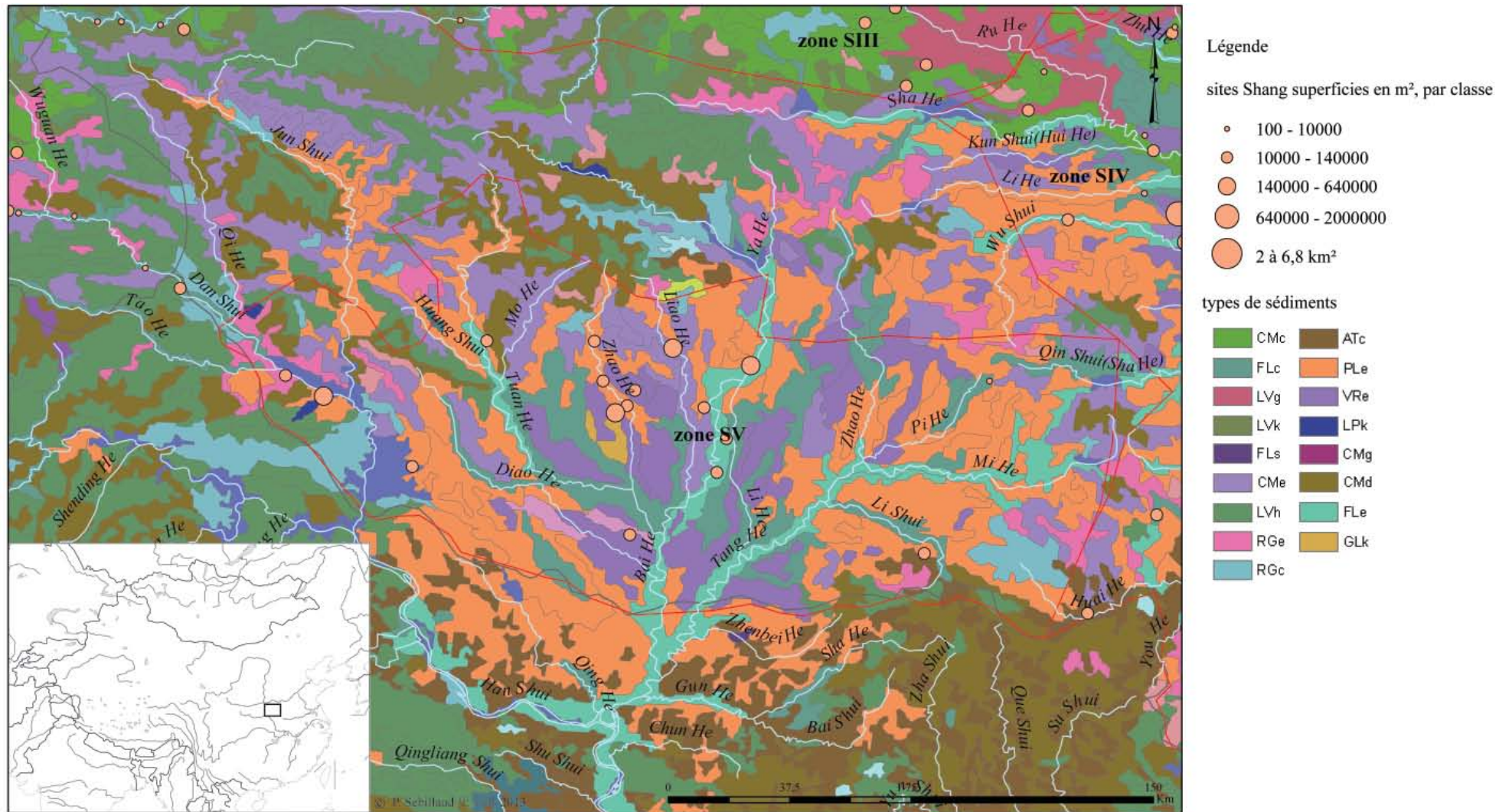


Fig. 116 Cartogramme de la distribution des sites de la période Shang et des différents types de sédiments pour la région du sud-ouest du Henan

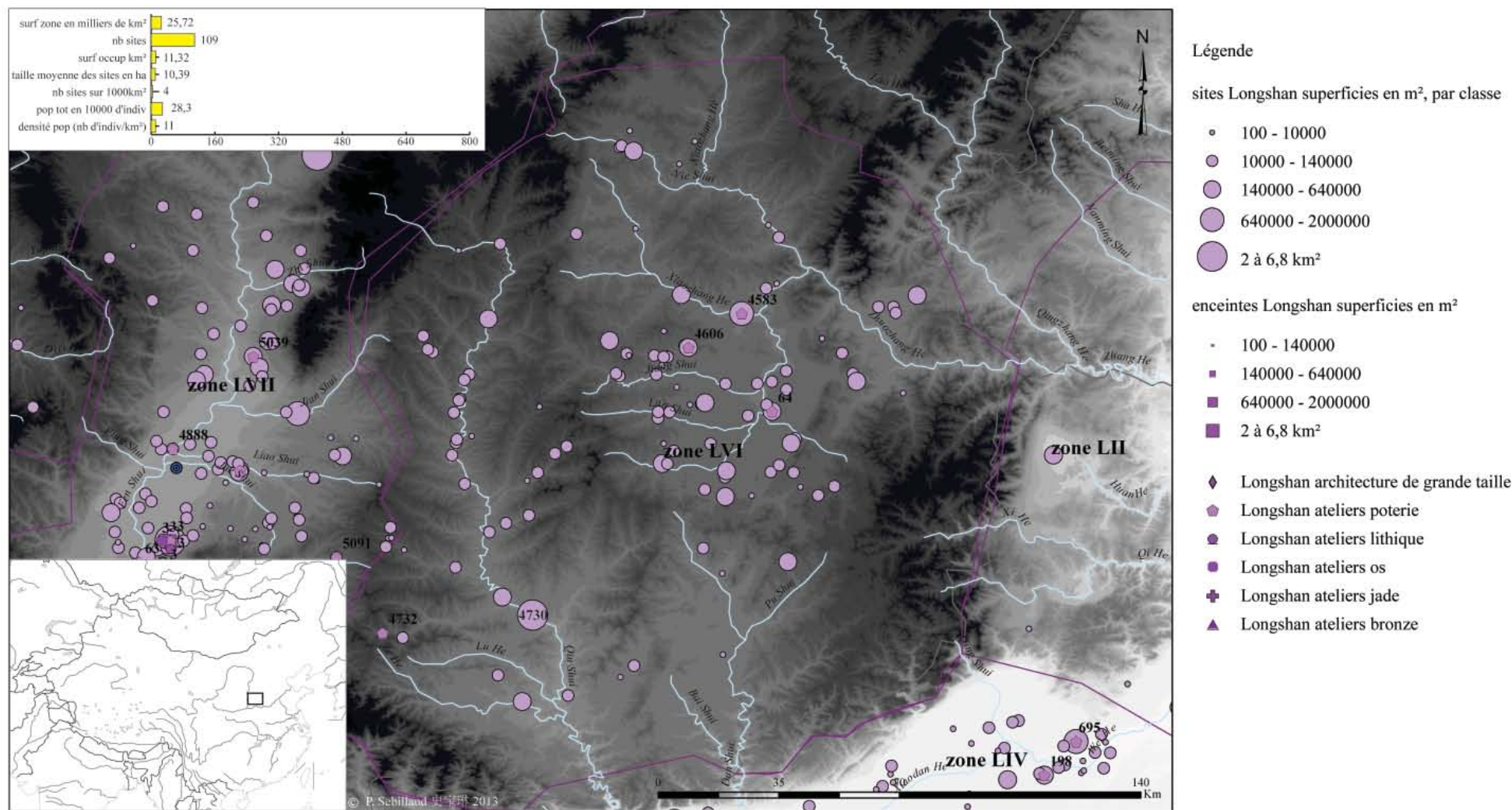


Fig. 117 Cartogramme de la région du sud-est du Shanxi à la période de Longshan

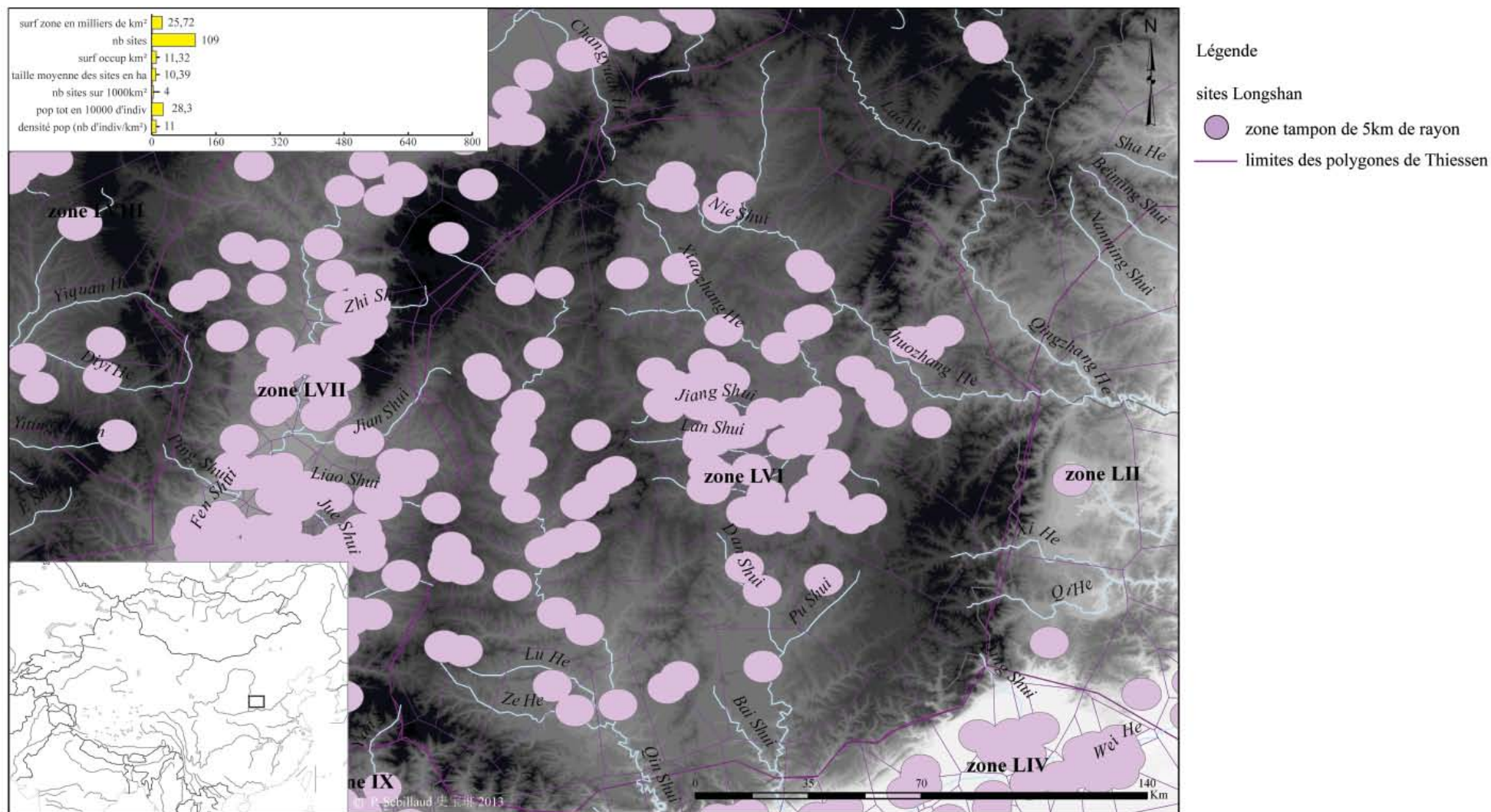


Fig. 118 Cartogramme des zones tampons et des polygones de Thiessen pour la région du sud-est du Shanxi à la période de Longshan

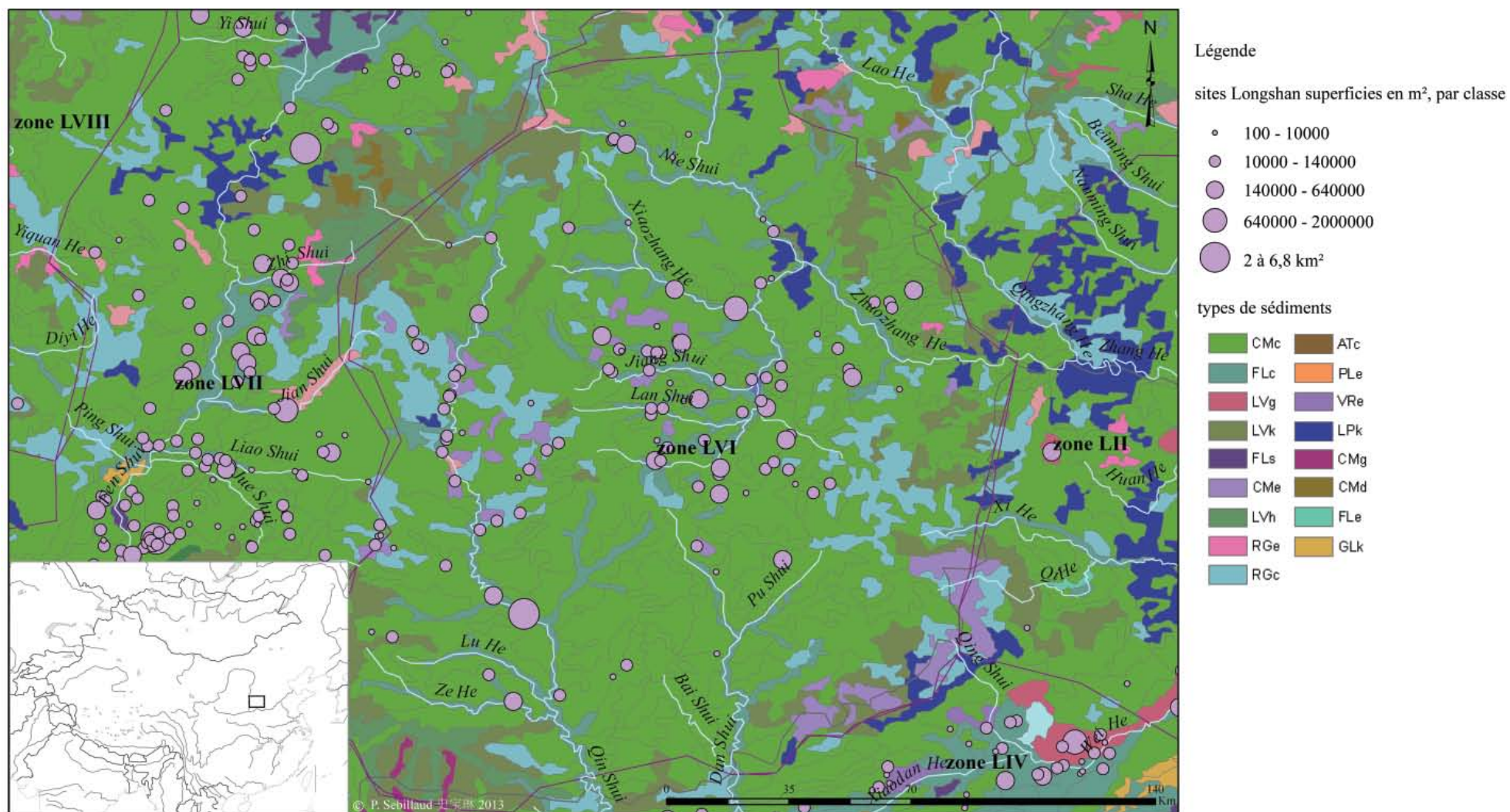


Fig. 119 Cartogramme de la distribution des sites de la période de Longshan et des différents types de sédiments pour la région du sud-est du Shanxi

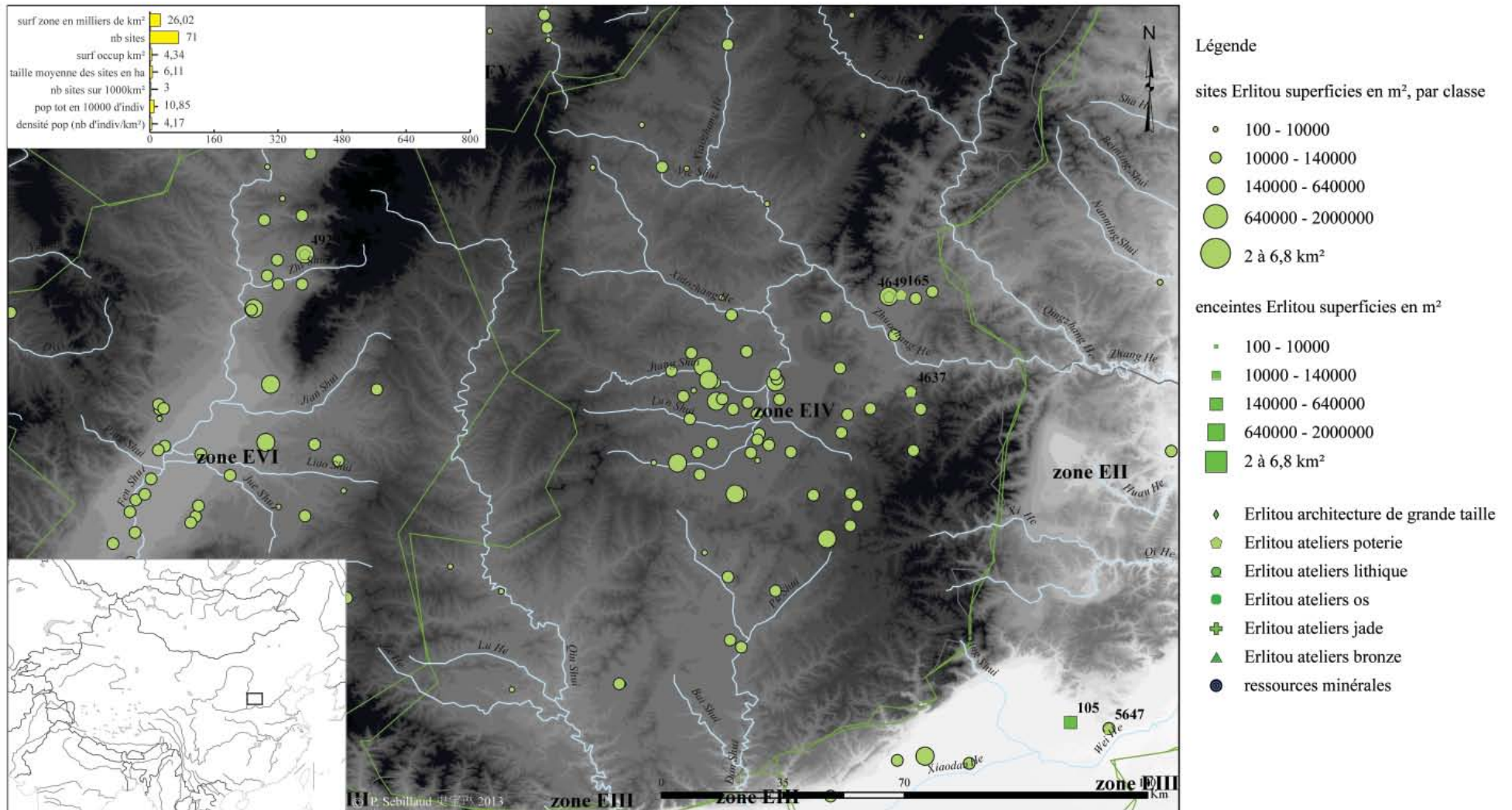


Fig. 120 Cartogramme de la région du sud-est du Shanxi à la période de Erlitou

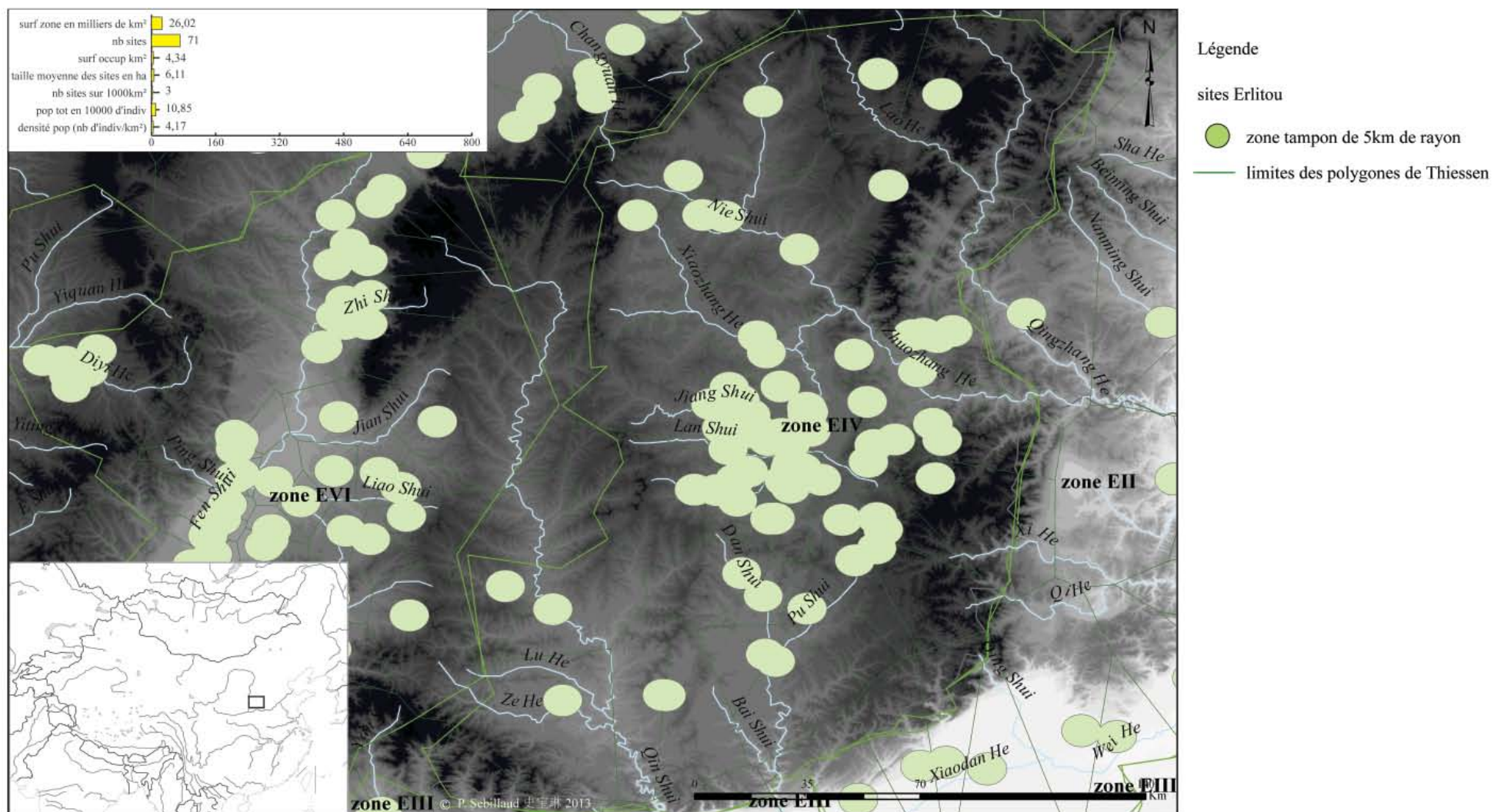


Fig. 121 Cartogramme des zones tampons et des polygones de Thiessen pour la région du sud-est du Shanxi à la période de Erlitou

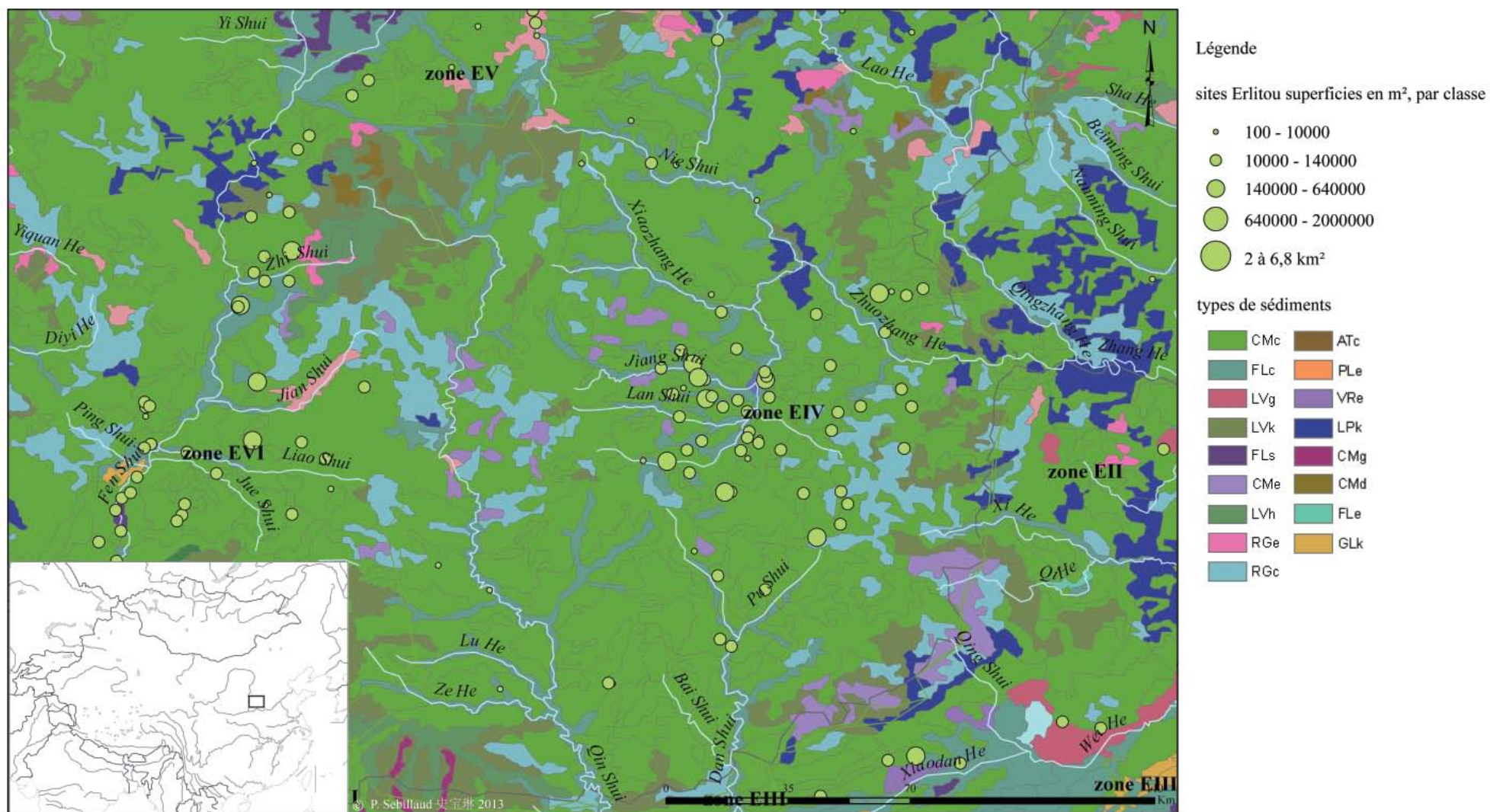


Fig. 122 Cartogramme de la distribution des sites de la période de Erlitou et des différents types de sédiments pour la région du sud-est du Shanxi

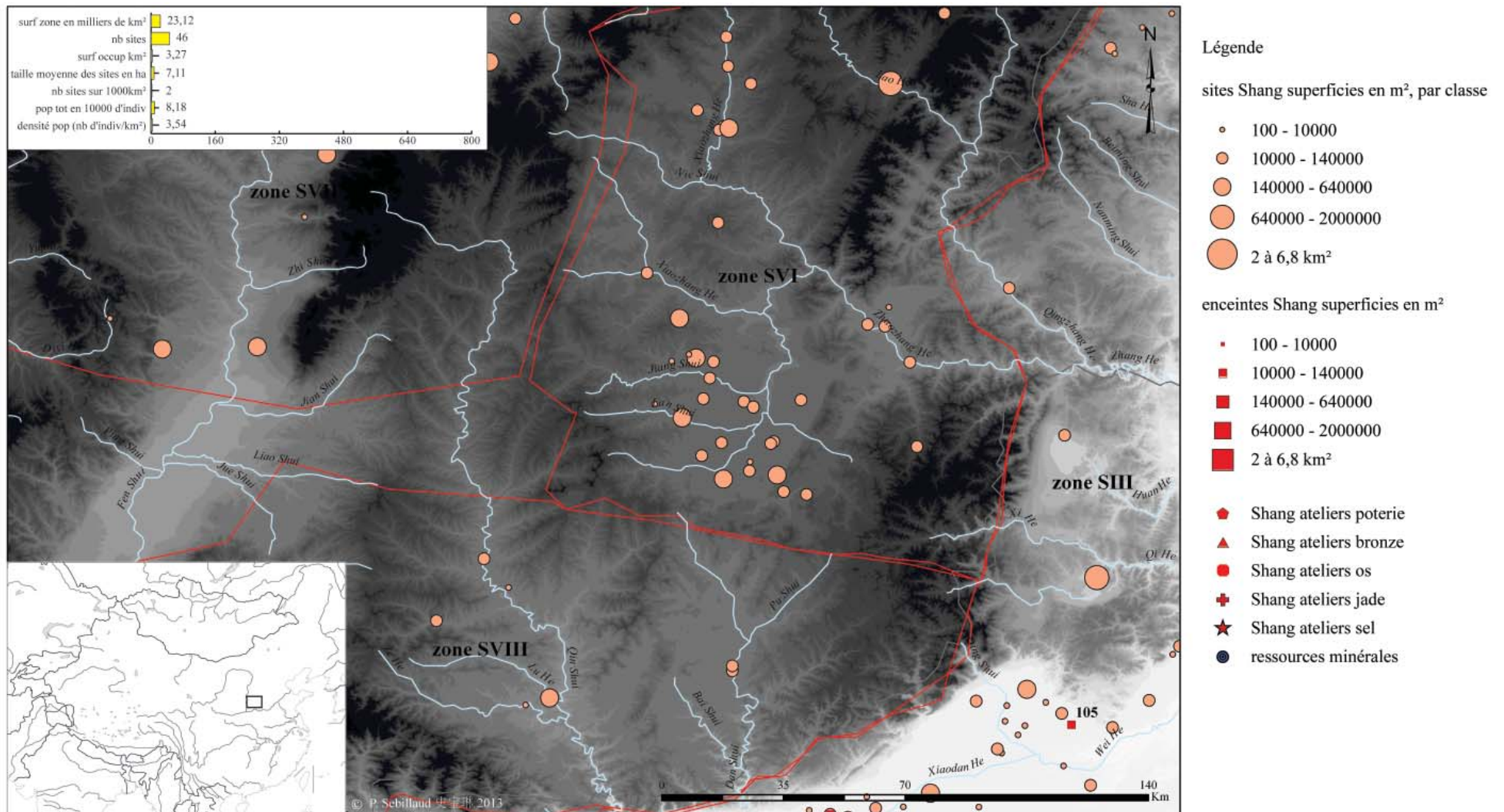
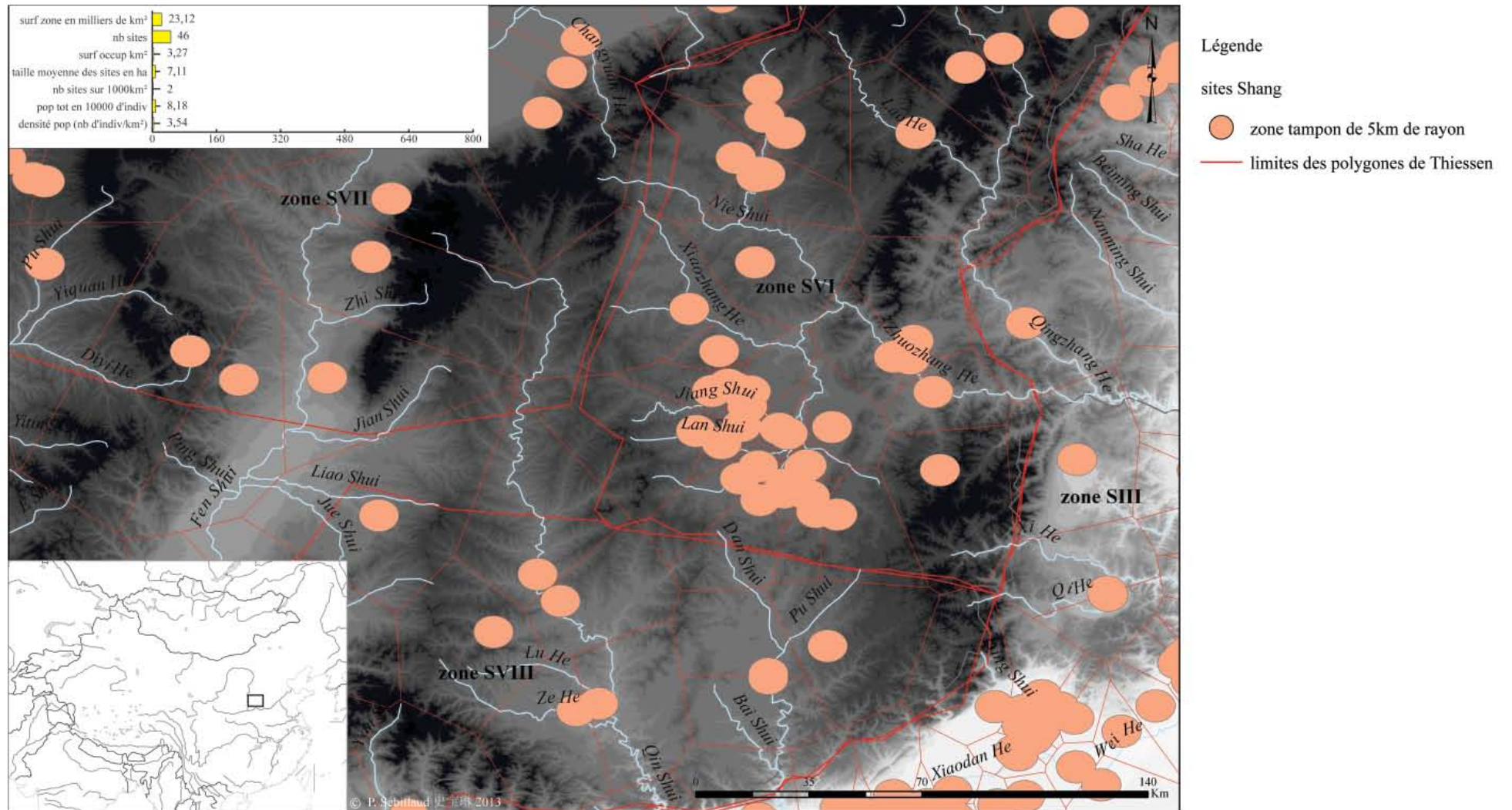


Fig. 123 Cartogramme de la région du sud-est du Shanxi à la période Shang



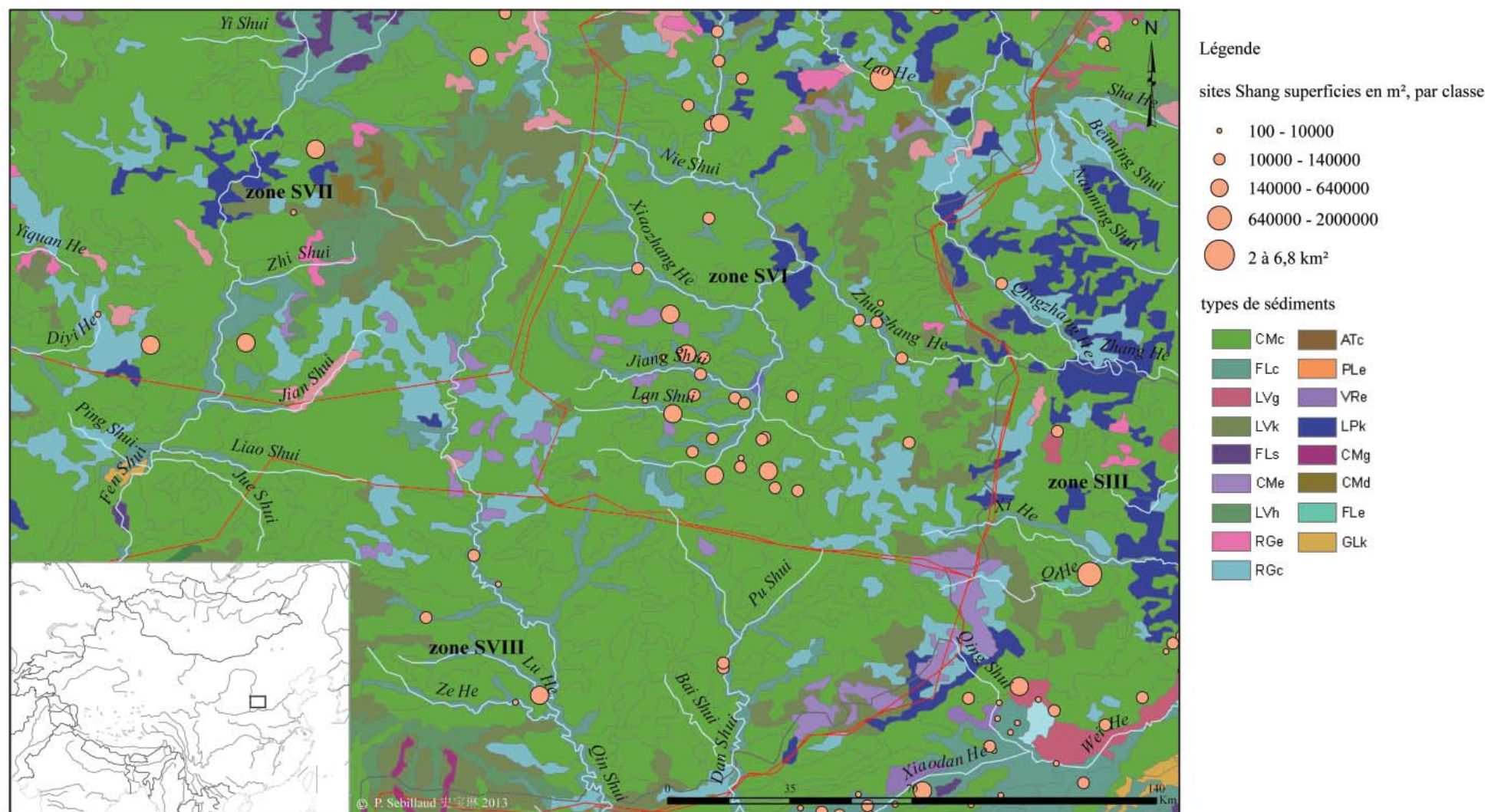
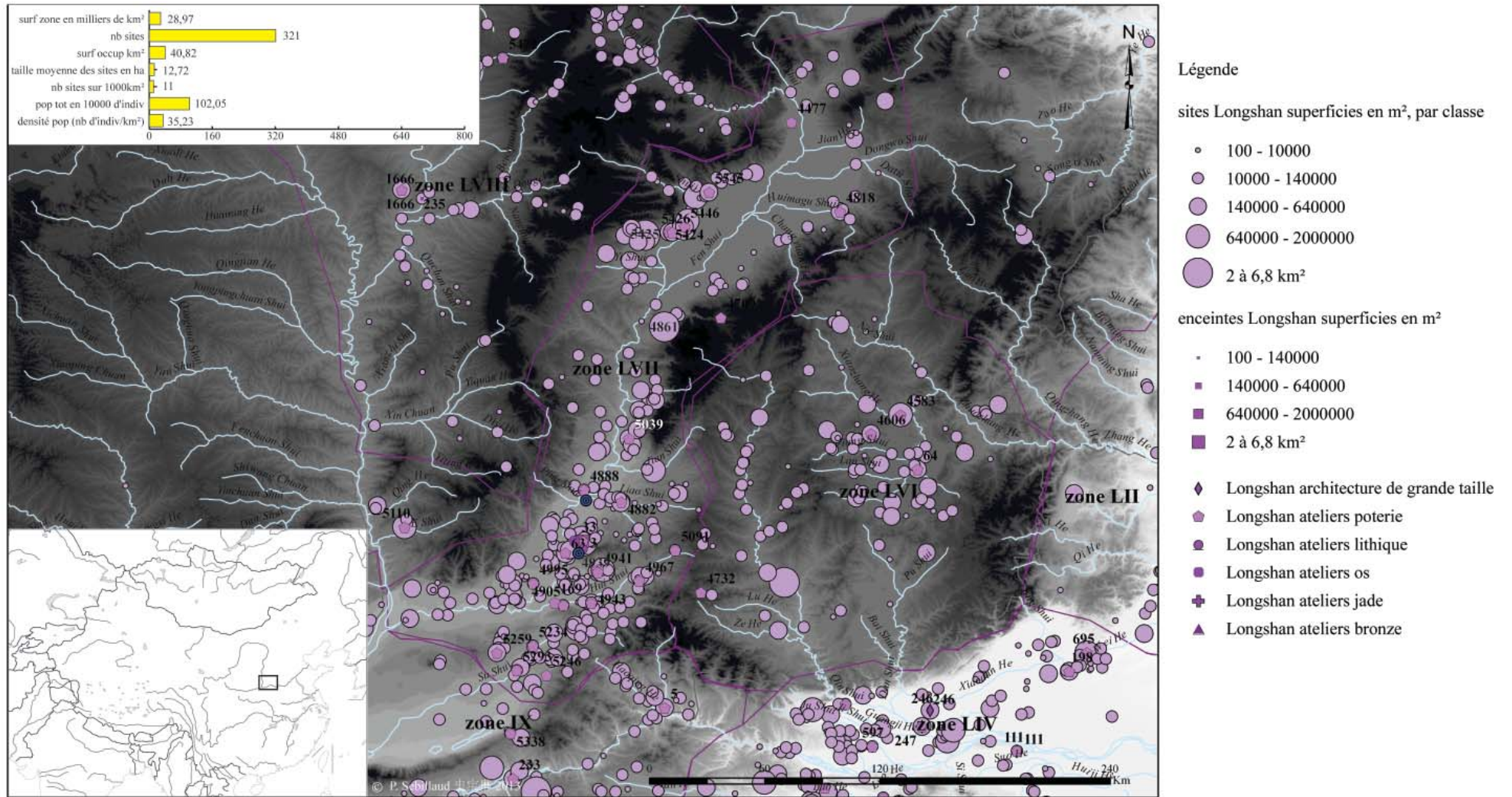


Fig. 125 Cartogramme de la distribution des sites de la période Shang et des différents types de sédiments pour la région du sud-est du Shanxi



3: Taosi 陶寺; 63: Dingcun Queshetou 丁村却舌头; 169: Tianreli gongsi 田热力公司; 4477: Yanjiagou 阎家沟; 4818: Baiyan 白燕; 4861: Jiguang 集广; 4882: Pozi 坡子; 4888: Miaoji 毛淇; 4905: Jinsha 金沙; 4939: Xiaoju 小巨; 4941: Fangcheng 方城; 4943: Liye 李野; 4967: Nanshangwei 南上卫; 4995: Shiwei 史威; 5039: Houcun 侯村; 5091: Shiyanghe nan 史演河南; 5234: Fengjizhuang 冯家庄; 5246: Wangzhao 王赵; 5259: Xiashou 下周; 5293: Shaliu 沙流; 5424: Xinghua 杏花村; 5425: Yudaohé 峪道河; 5426: Zhangxing 张杏; 5446: Nanliang 南梁; 5545: Hongxiang 洪相

Fig. 126 Cartogramme de la région de la vallée de la Fen à la période de Longshan

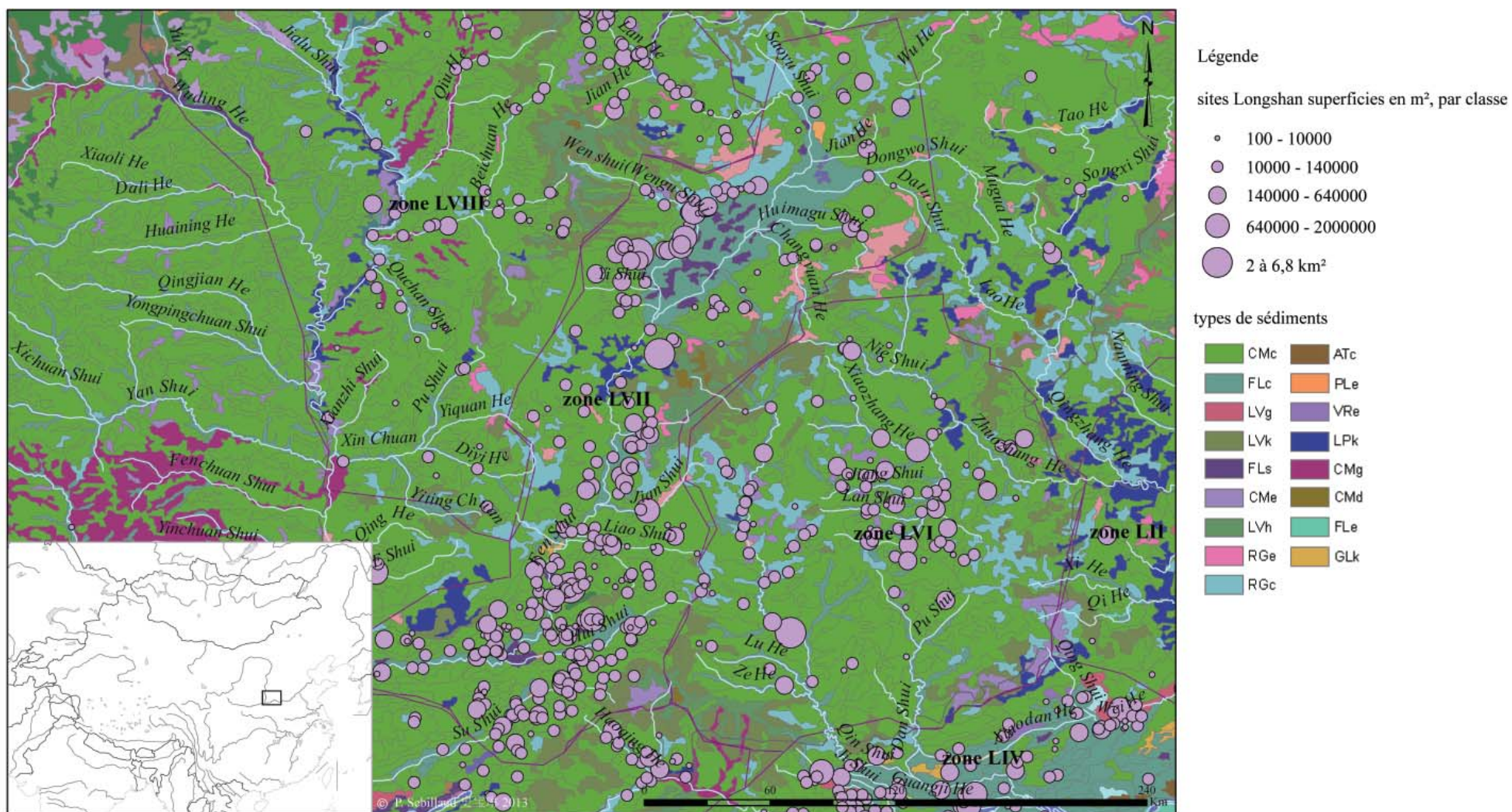
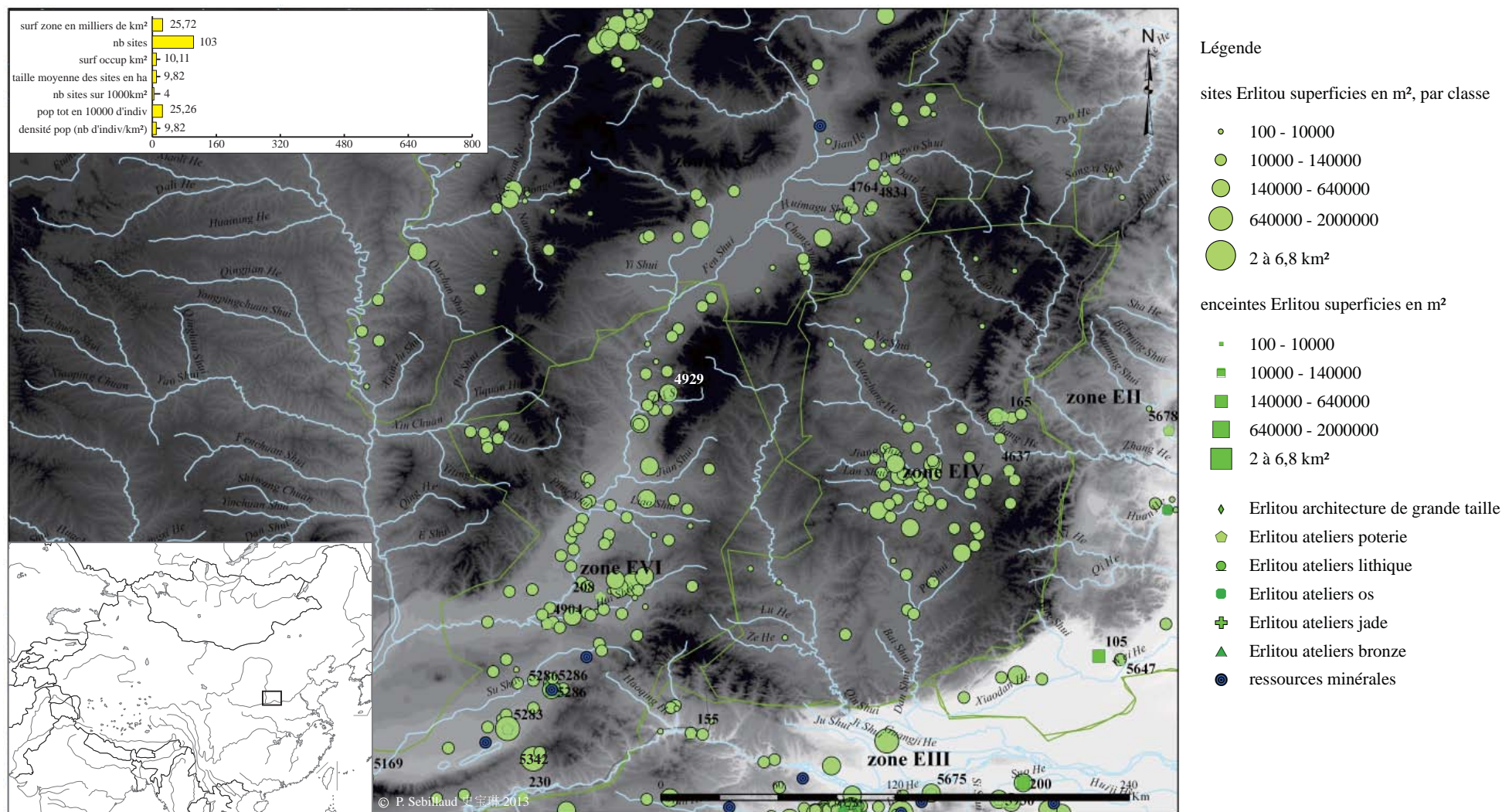


Fig. 128 Cartogramme de la distribution des sites de la période de Longshan et des différents types de sédiments pour la région de la vallée de la Fen



208: Jinzhuang 靳庄; 230: Nanjiazhuang 南家庄; 4764: Xiadingli 下丁里; 4834: Xizhang 西仇; 4904: Xiaohan 小韩; 4929: Dongcheng 东城; 5169: Sunlinan 孙李南; 5283: Yuancun 袁村; 5286: Dongxiafeng 东下冯; 5342: Qinglan 晴岚

Fig. 129 Cartogramme de la région de la vallée de la Fen à la période de Erlitou

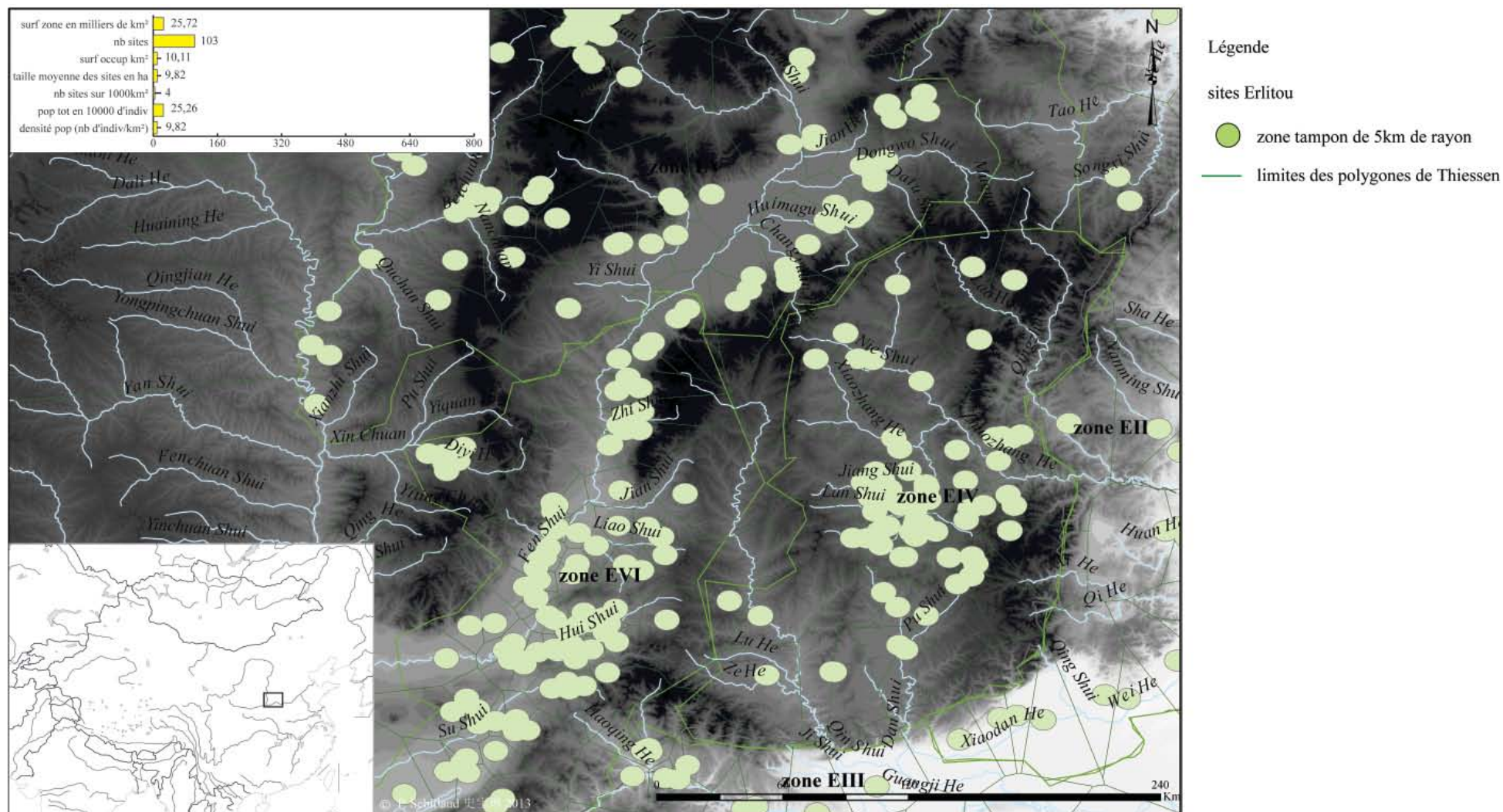


Fig. 130 Cartogramme des zones tampons et des polygones de Thiessen pour la région de la vallée de la Fen à la période de Erlitou

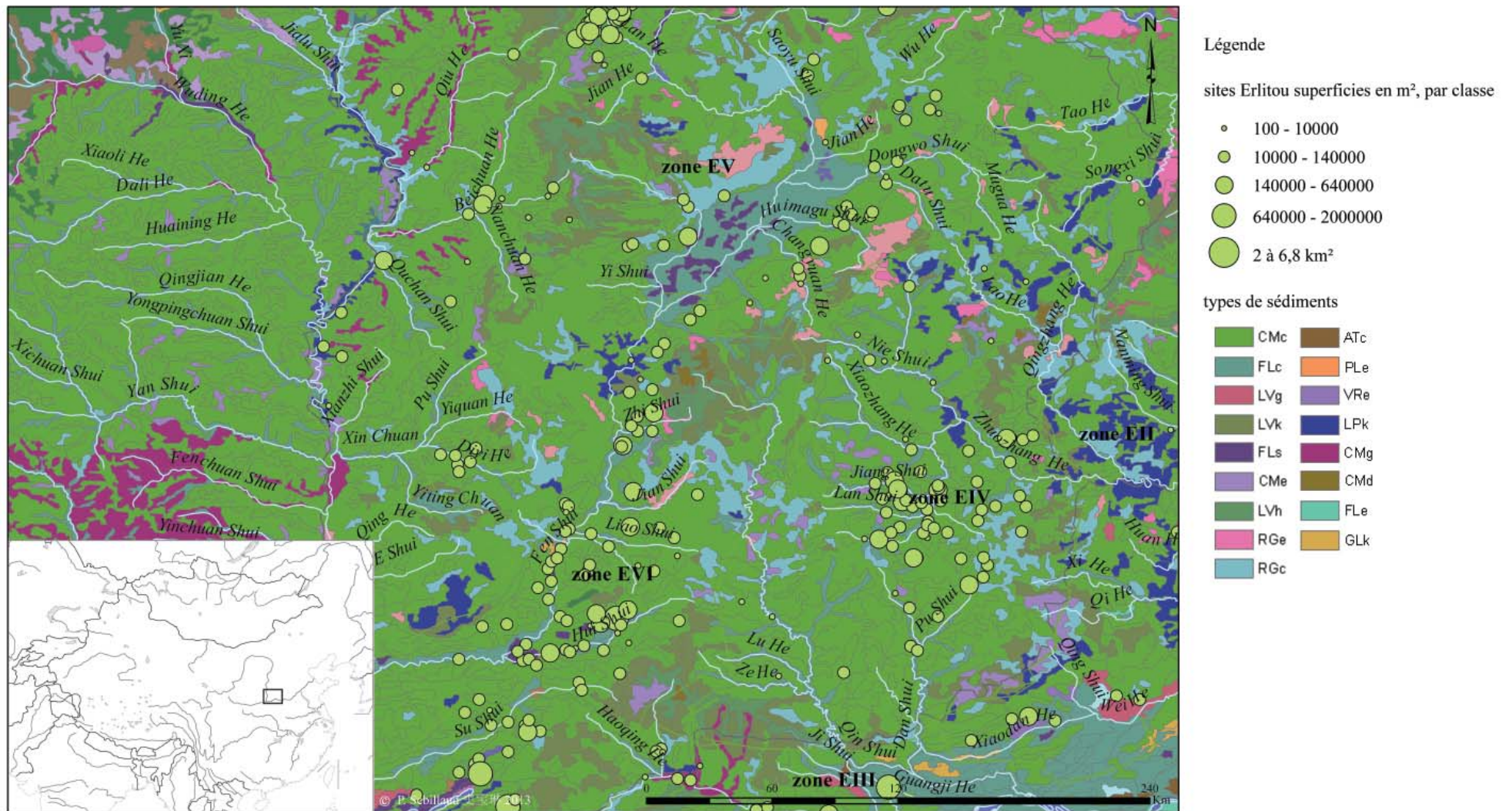
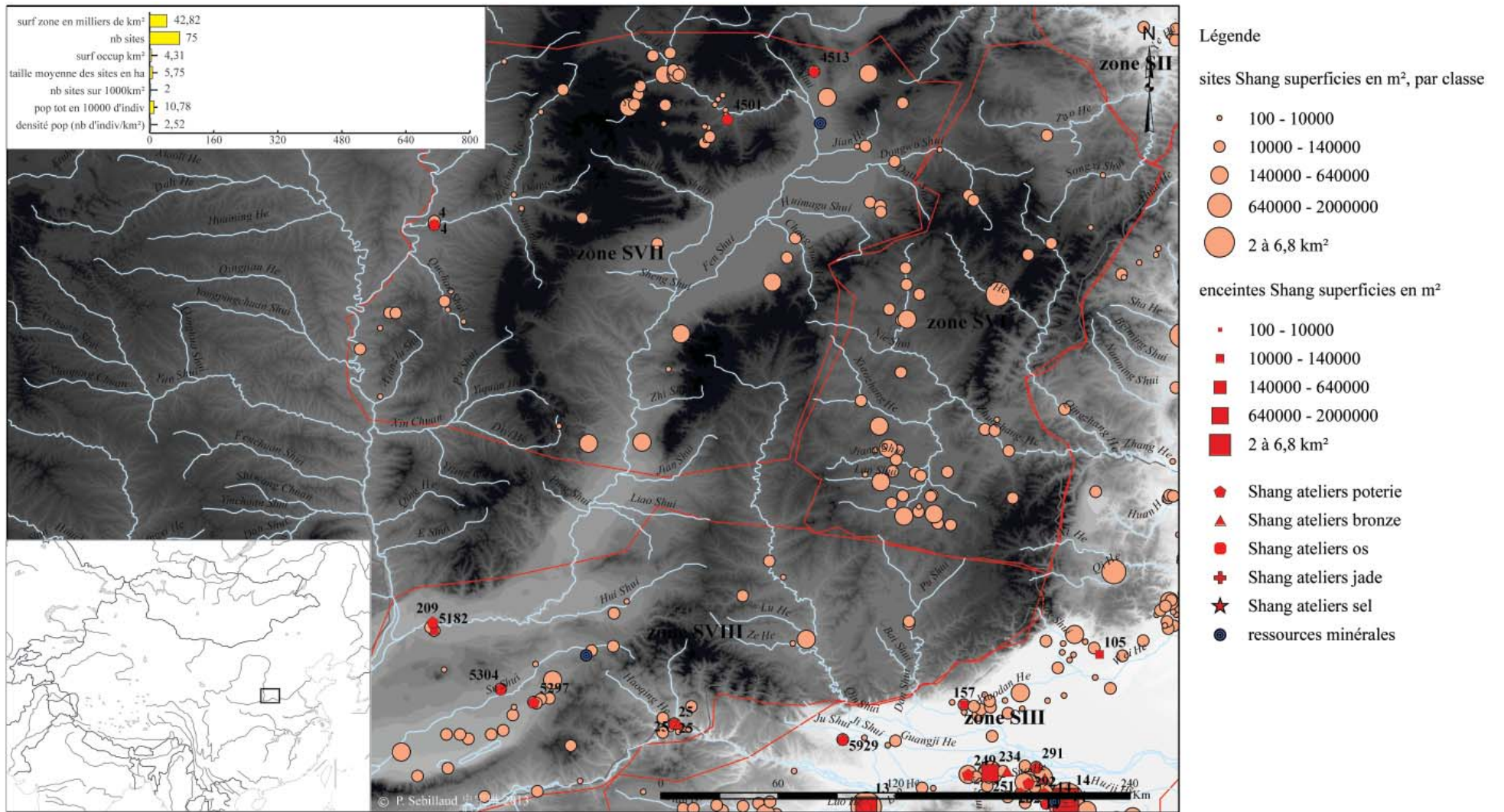


Fig. 131 Cartogramme de la distribution des sites de la période de Erlitou et des différents types de sédiments pour la région de la vallée de la Fen



4: Gaohong 高红; 25: Yuanqu Shangcheng 垣曲商城; 209: Hejiazhuang 贺家庄; 4501: Tuncun nan 屯村南; 4513: Nanlu 南路; 5297: Dongyin 东尹; 5304: Yueyabao 月牙堡

Fig. 132 Cartogramme de la région de la vallée de la Fen à la période Shang

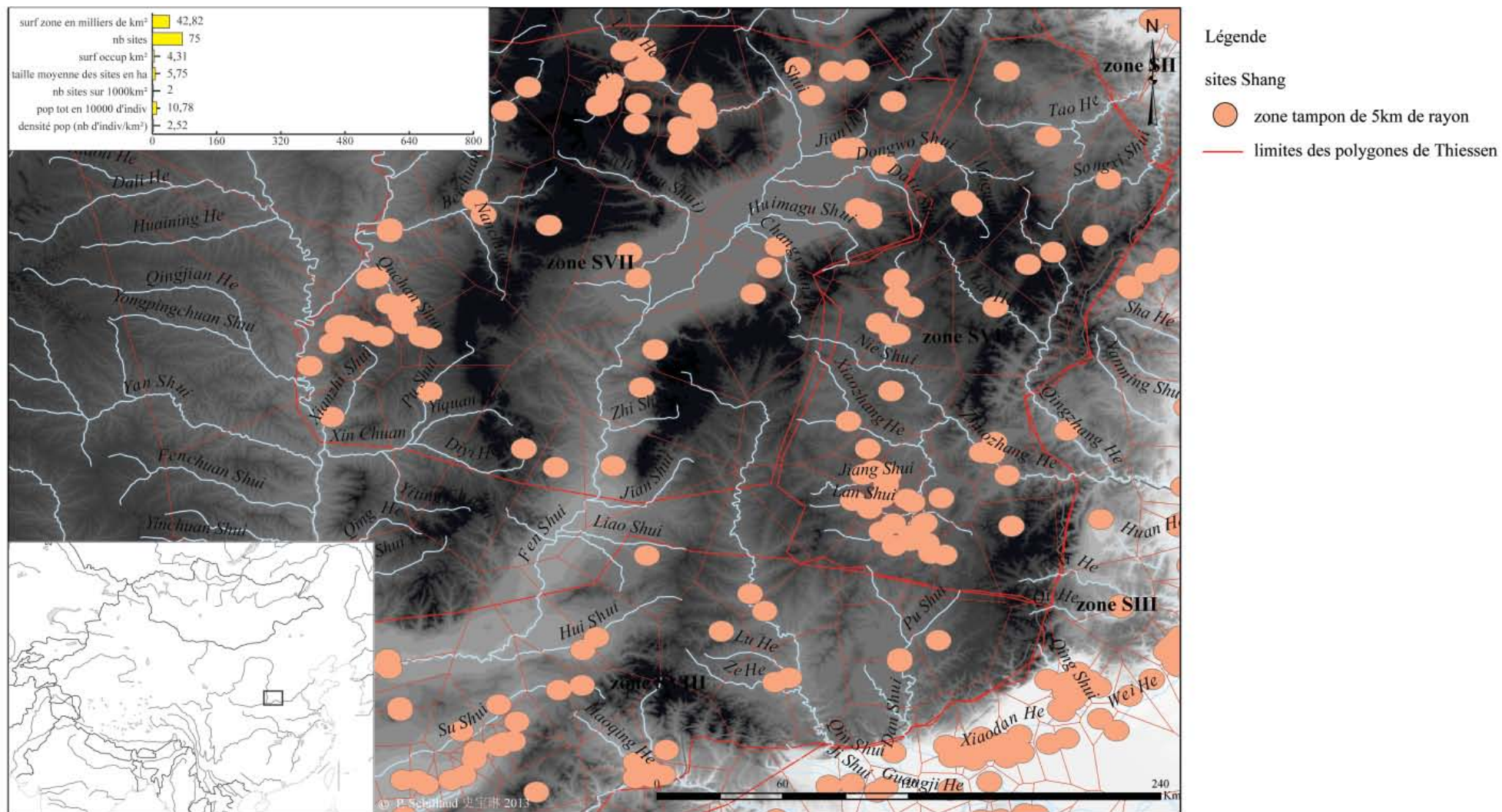


Fig. 133 Cartogramme des zones tampons et des polygones de Thiessen pour la région de la vallée de la Fen à la période Shang

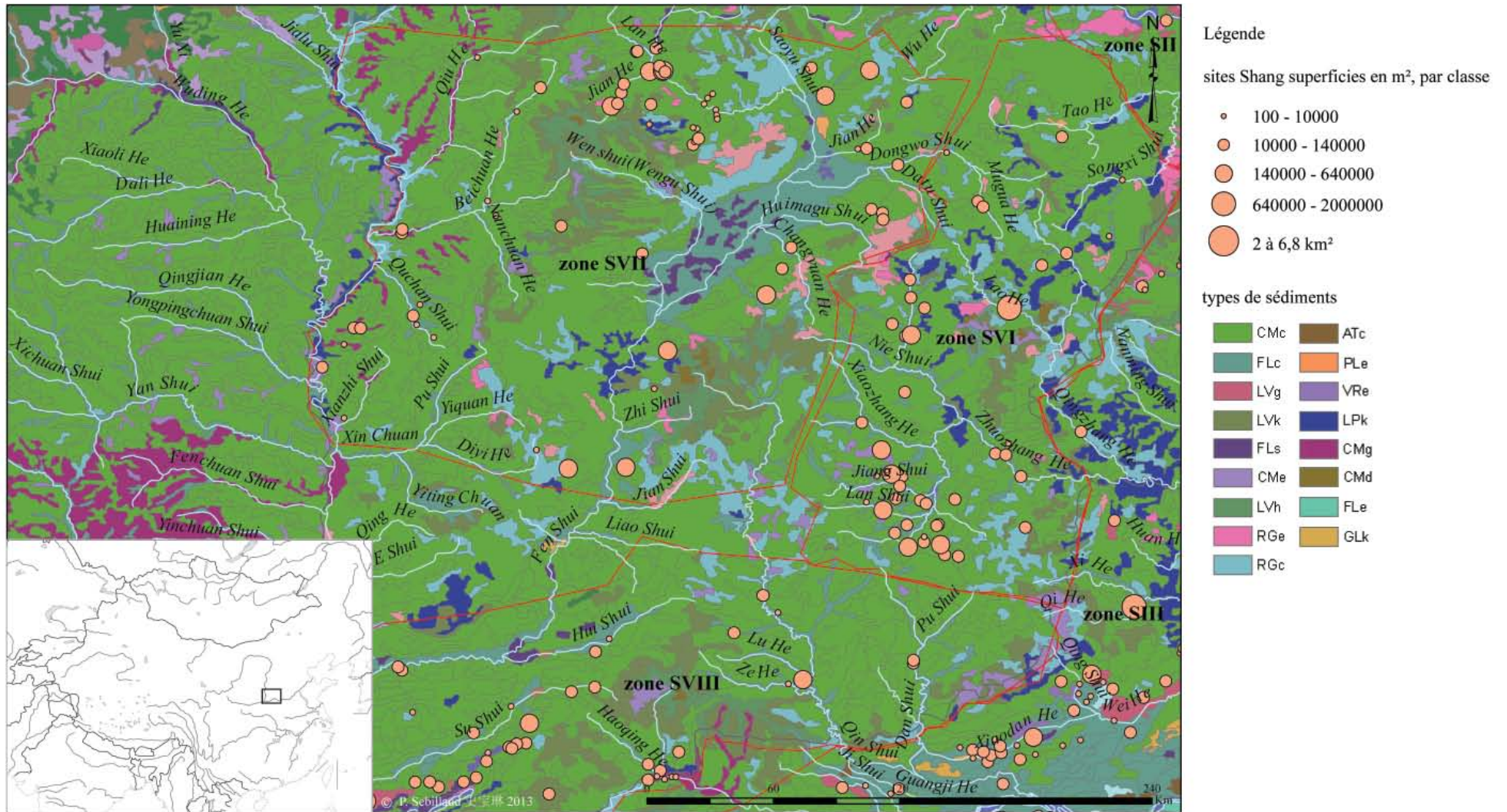
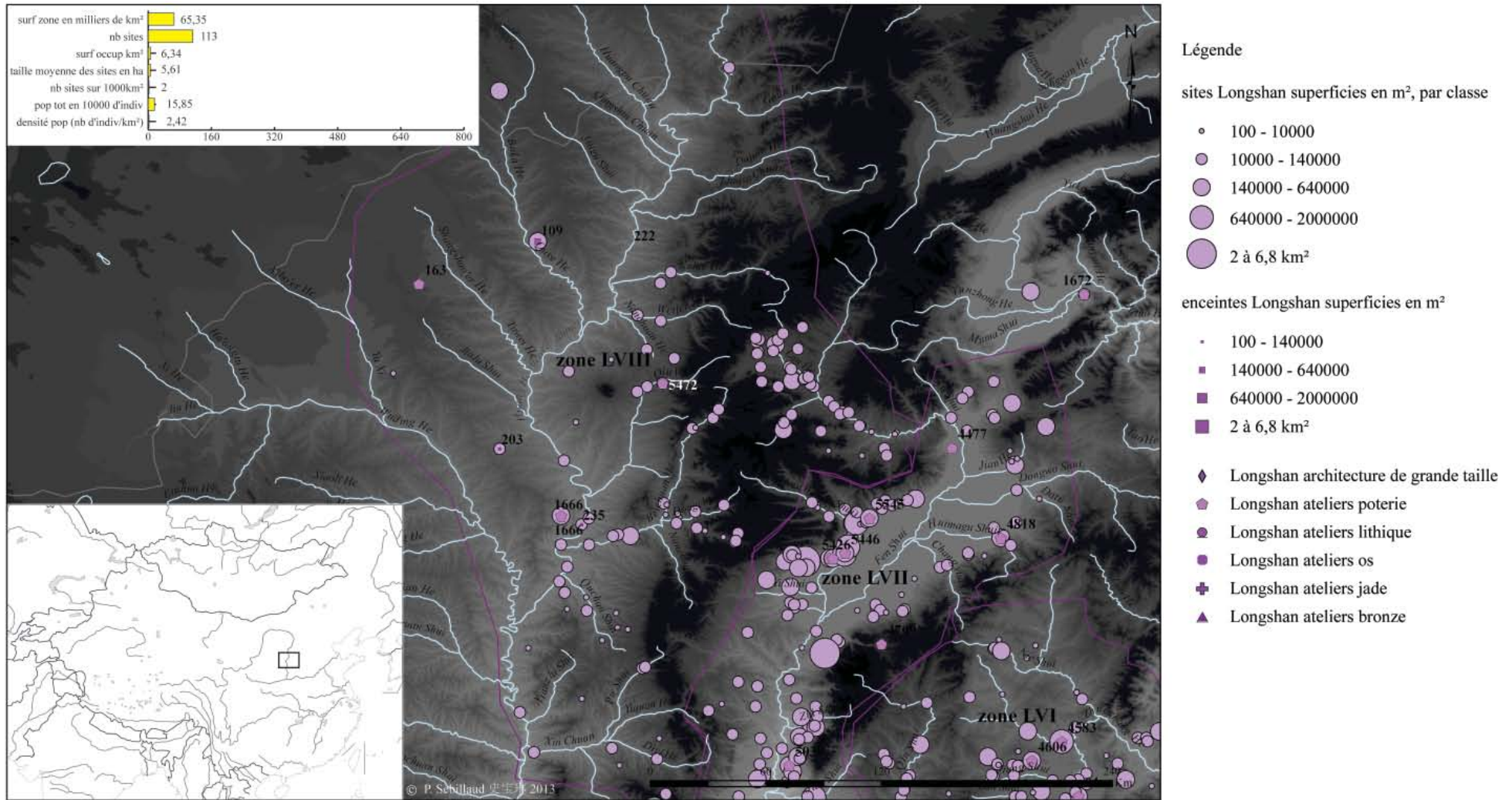


Fig. 134 Cartogramme de la distribution des sites de la période Shang et des différents types de sédiments pour la région de la vallée de la Fen



109: Zhaimao 寨峒; 163: Xinhua 新华; 203: Shiluoluoshan 石爨爨山; 222: Linzheyu 林遮峪; 235: Guanhu Geda 关胡疙瘩; 1666: Houzhaizimao 后寨子峒; 5472: Baiwen 白文

Fig. 135 Cartogramme de la région de l'ouest du Shanxi à la période de Longshan

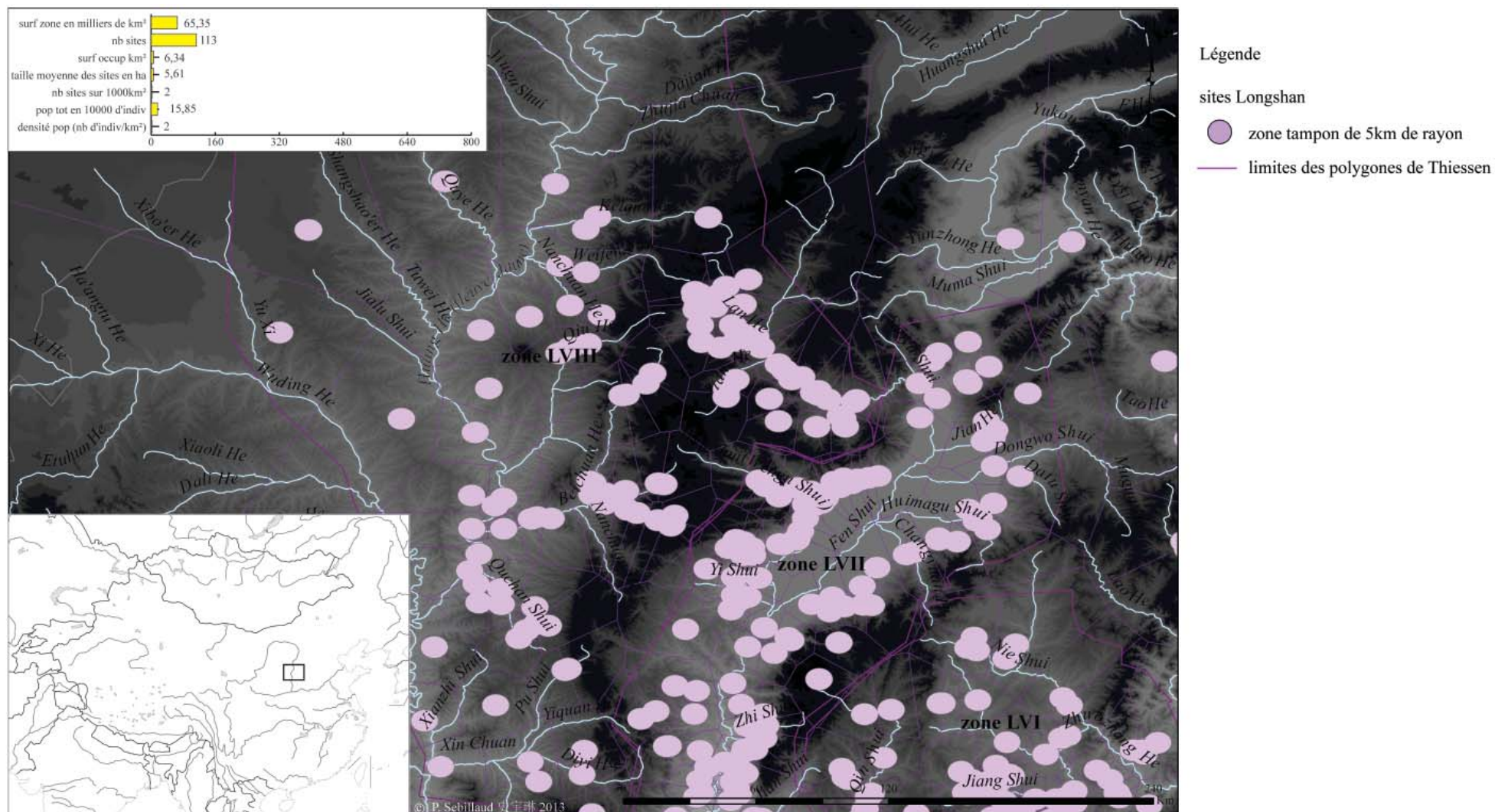


Fig. 136 Cartogramme des zones tampons et des polygones de Thiessen pour la région de l'ouest du Shanxi à la période de Longshan

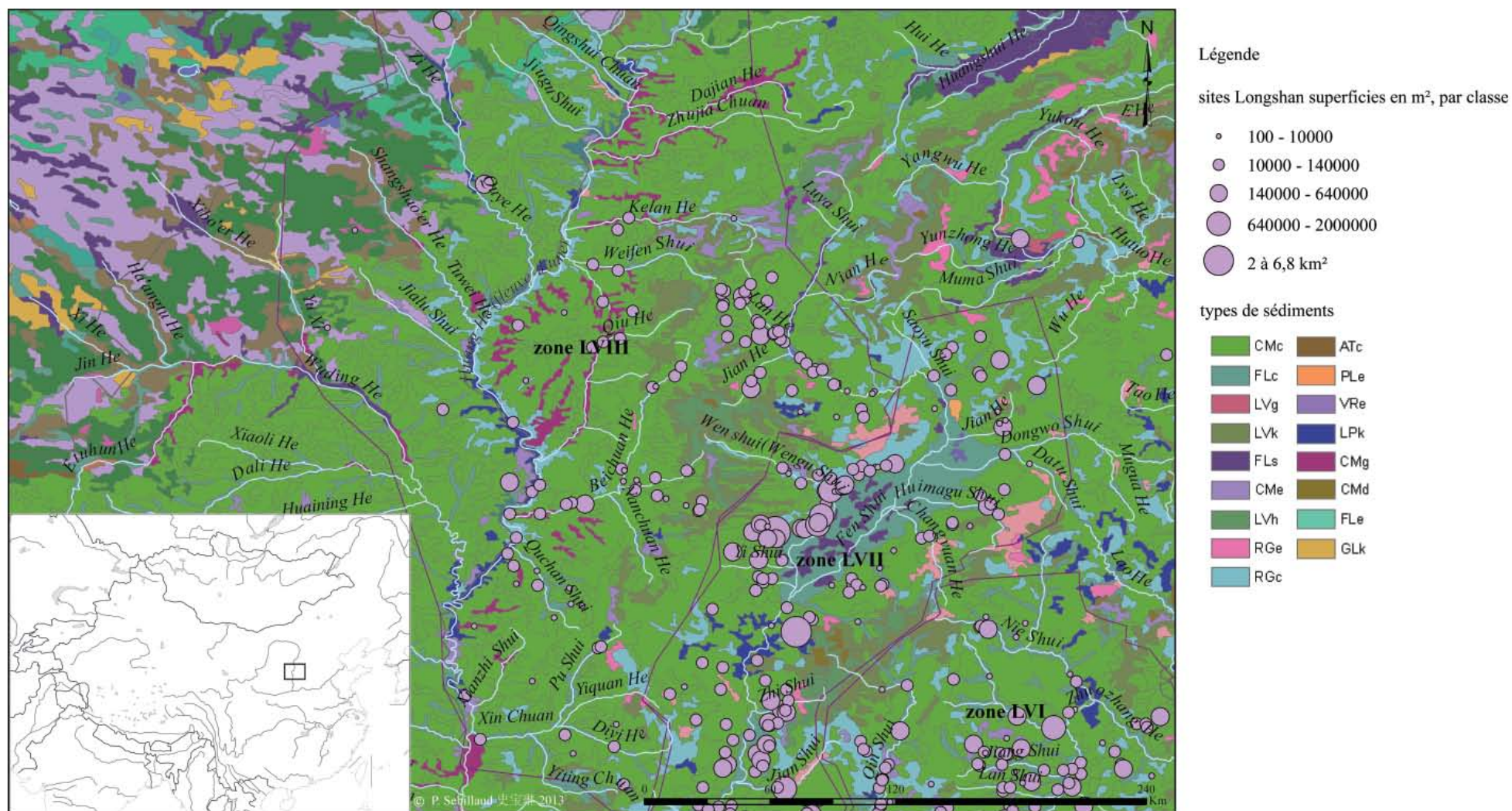


Fig. 137 Cartogramme de la distribution des sites de la période de Longshan et des différents types de sédiments pour la région de l'ouest du Shanxi

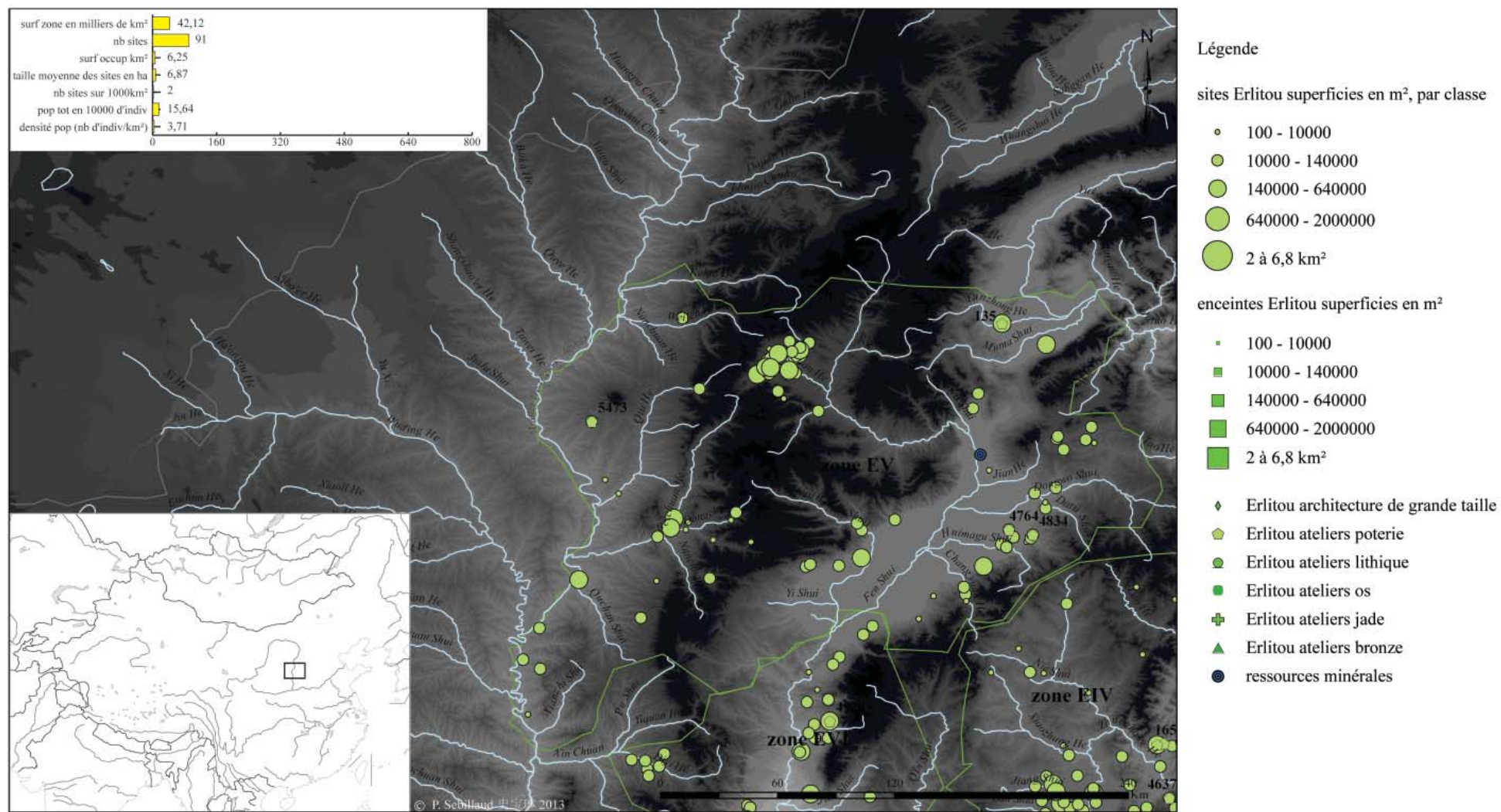


Fig. 138 Cartogramme de la région de l'ouest du Shanxi à la période de Erlitou

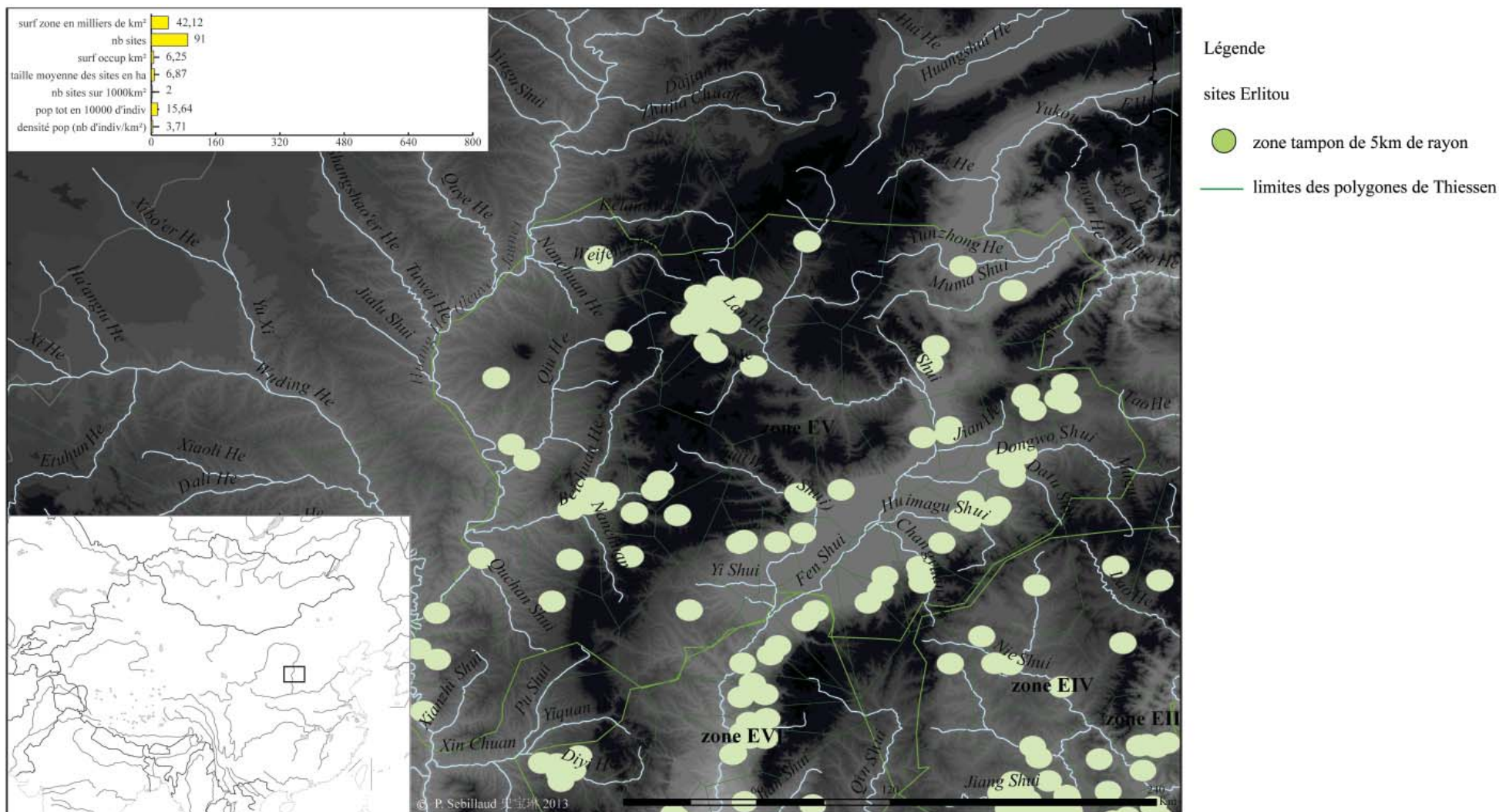


Fig. 139 Cartogramme des zones tampons et des polygones de Thiessen pour la région de l'ouest du Shanxi à la période de Erlitou

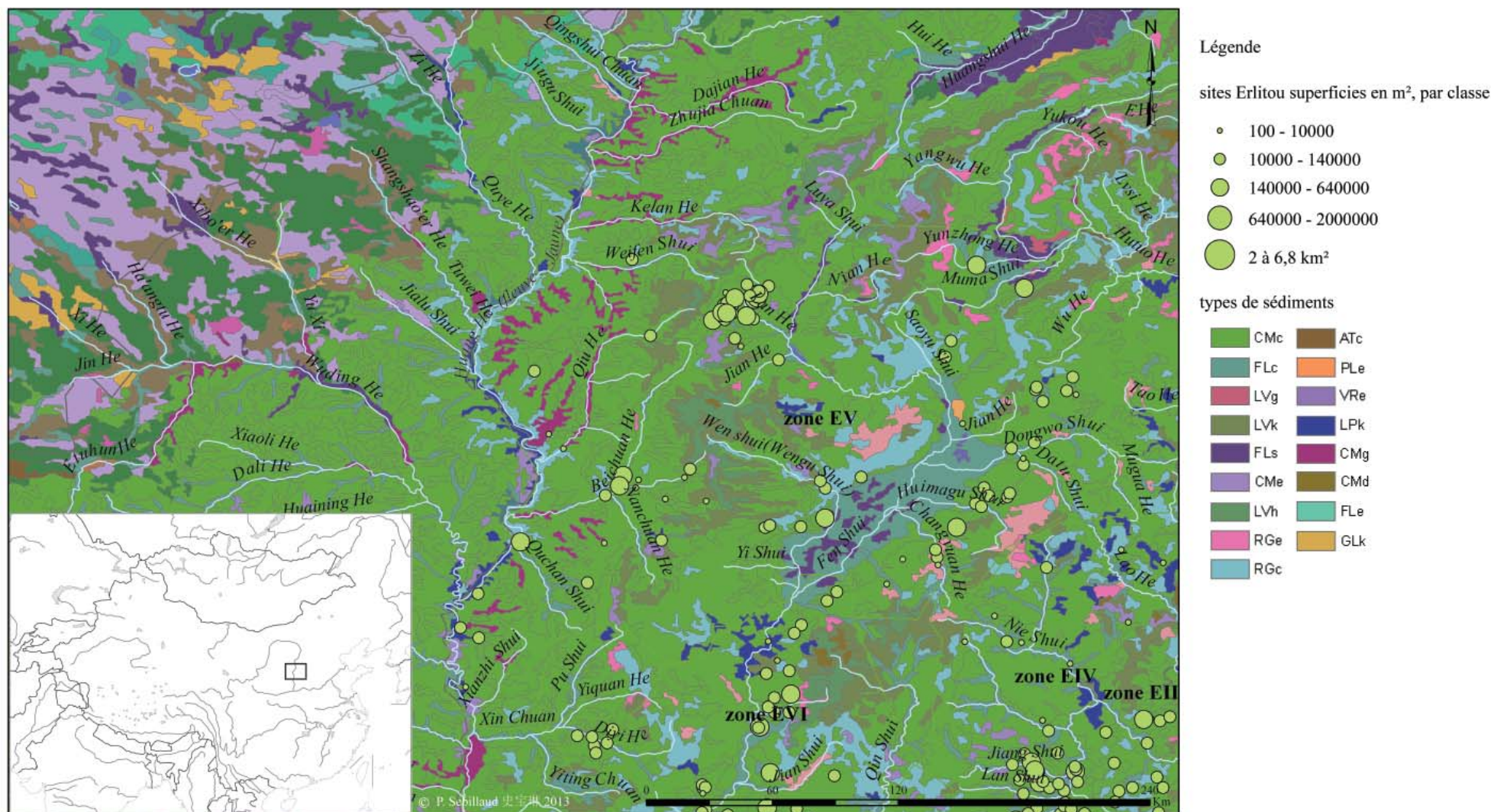
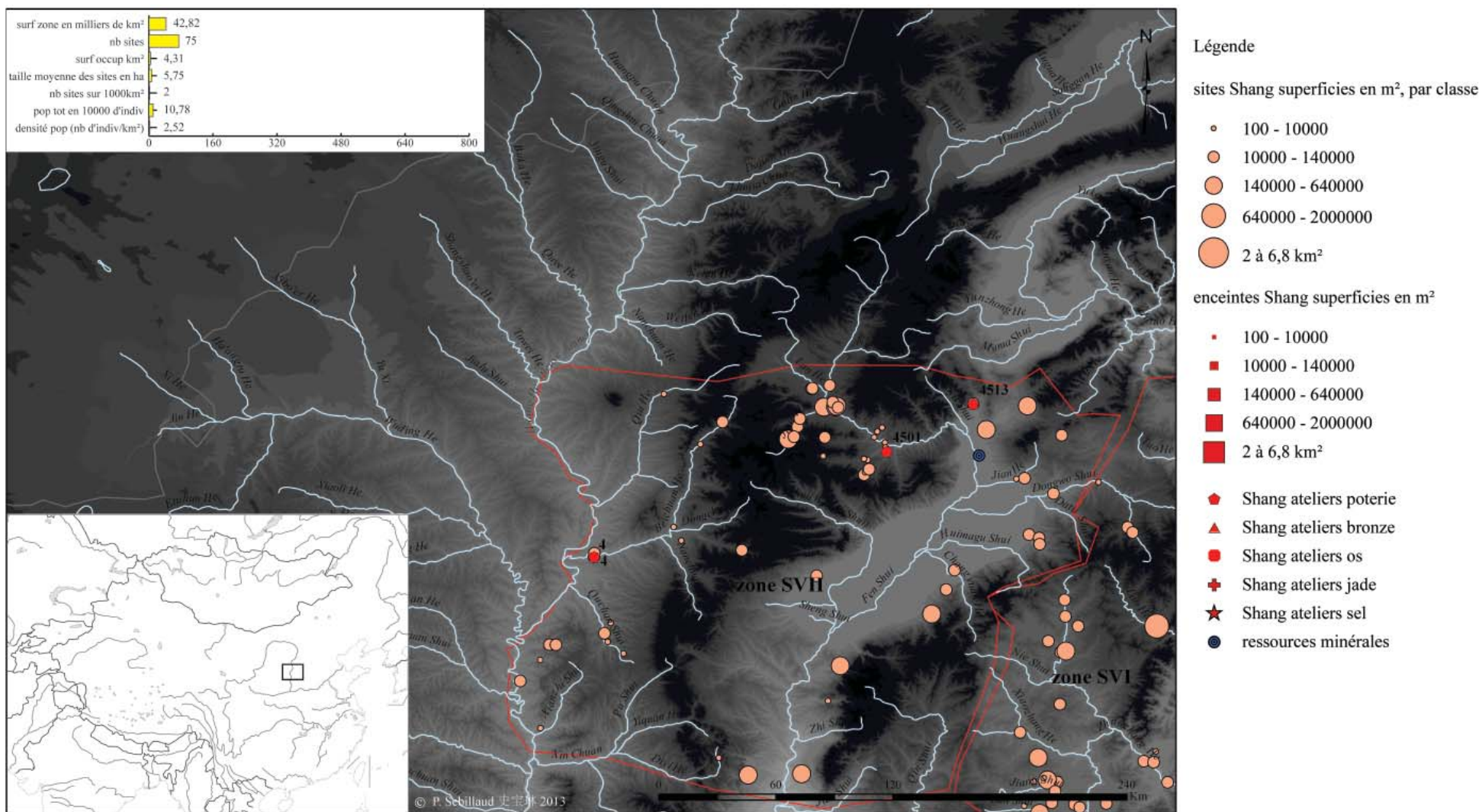
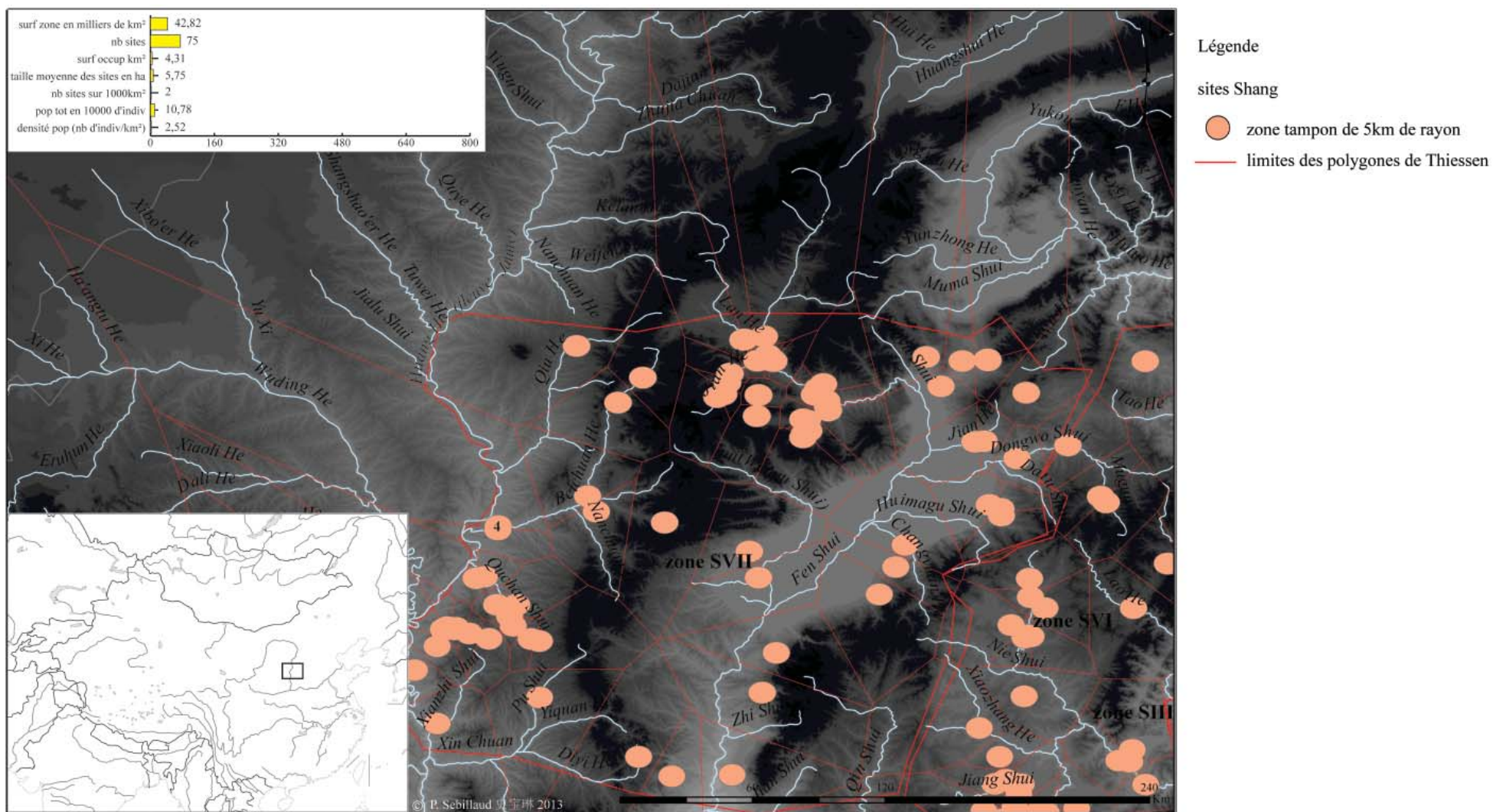


Fig. 140 Cartogramme de la distribution des sites de la période de Erlitou et des différents types de sédiments pour la région de l'ouest du Shanxi



4: Gaohong 高红; 4501: Tuncun nan 屯村南; 4513: Nanlu 南路

Fig. 141 Cartogramme de la région de l'ouest du Shanxi à la période Shang



4: Gaohong 高红

Fig. 142 Cartogramme des zones tampons et des polygones de Thiessen pour la région de l'ouest du Shanxi à la période Shang

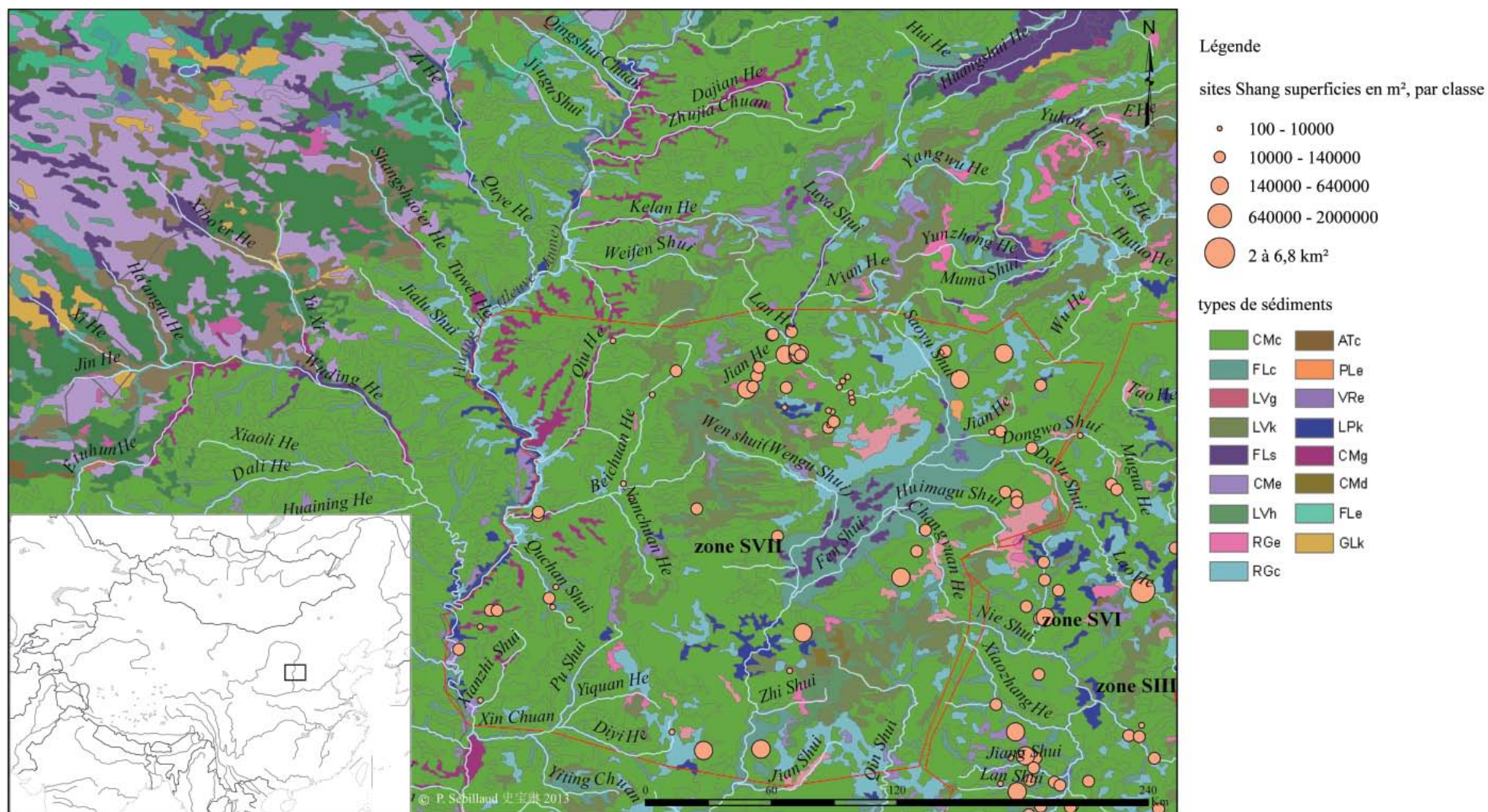


Fig. 143 Cartogramme de la distribution des sites de la période Shang et des différents types de sédiments pour la région de l'ouest du Shanxi

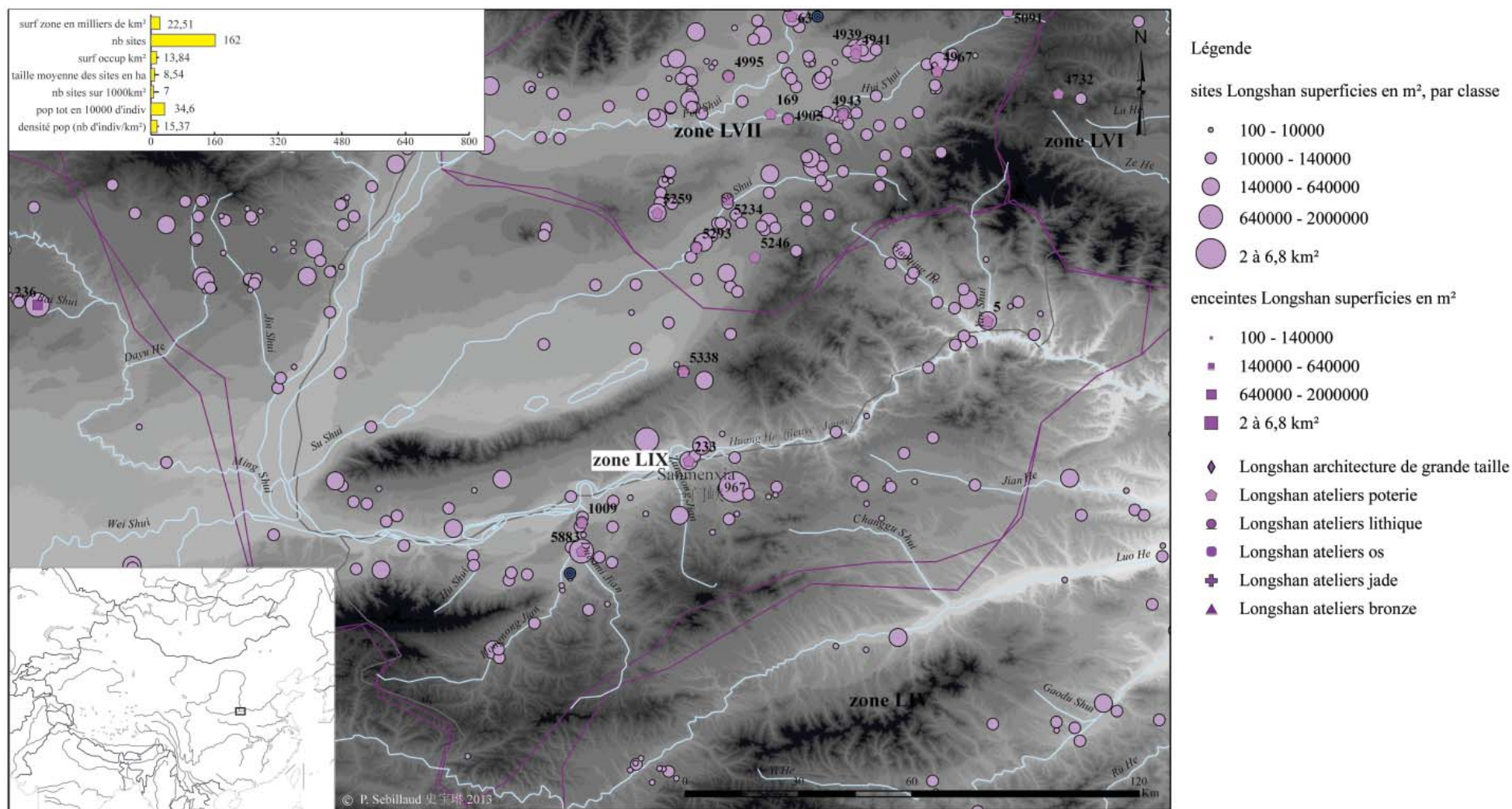


Fig. 144 Cartogramme de la région de la vallée du fleuve Jaune à l'est de son confluent avec la rivière Wei à la période de Longshan

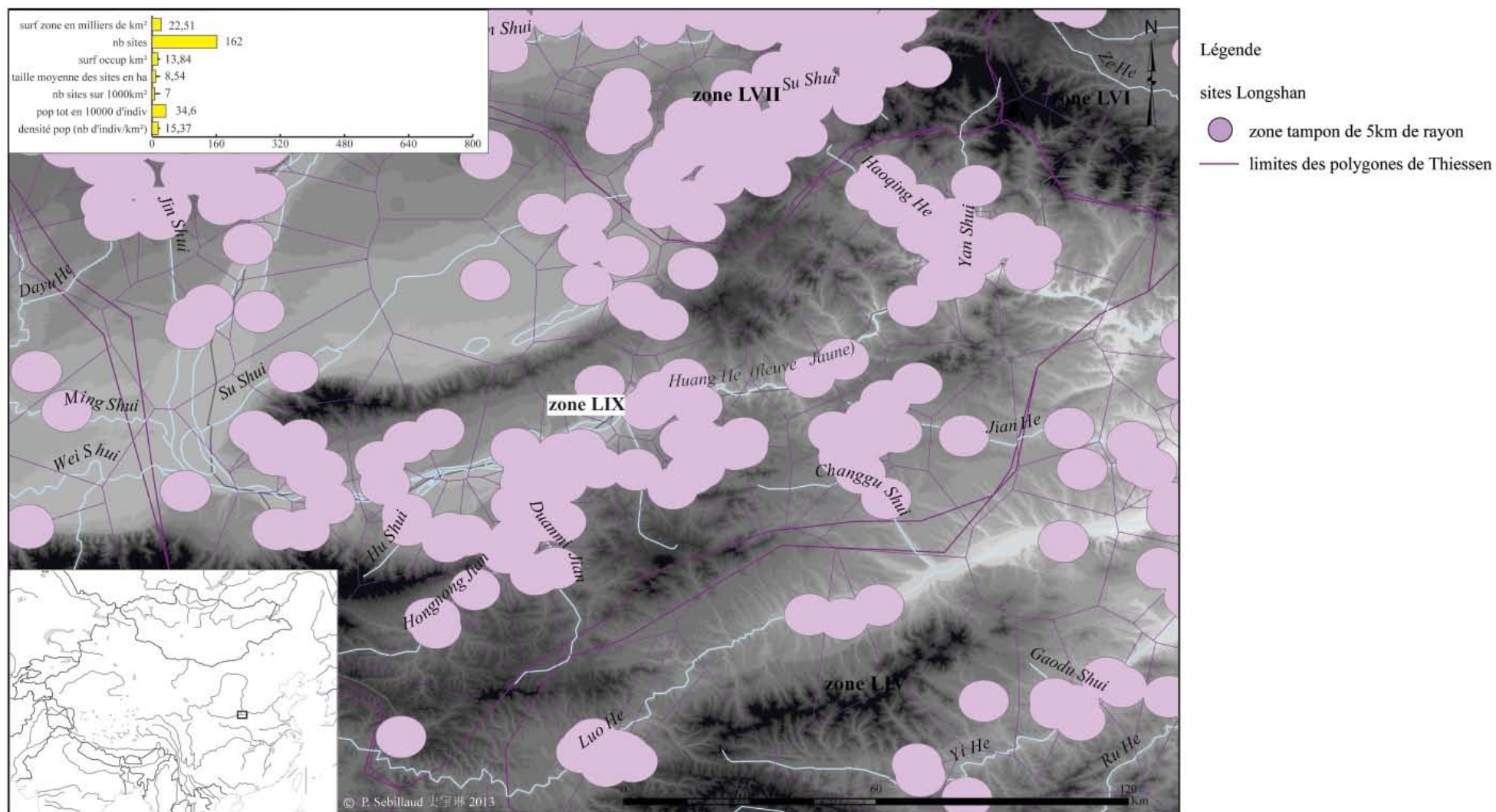


Fig. 145 Cartogramme des zones tampons et des polygones de Thiessen pour la région de la vallée du fleuve Jaune à l'est de son confluent avec la rivière Wei à la période de Longshan



Fig. 146 Cartogramme de la distribution des sites de la période de Longshan et des différents types de sédiments pour la région de la vallée du fleuve Jaune à l'est de son confluent avec la rivière Wei

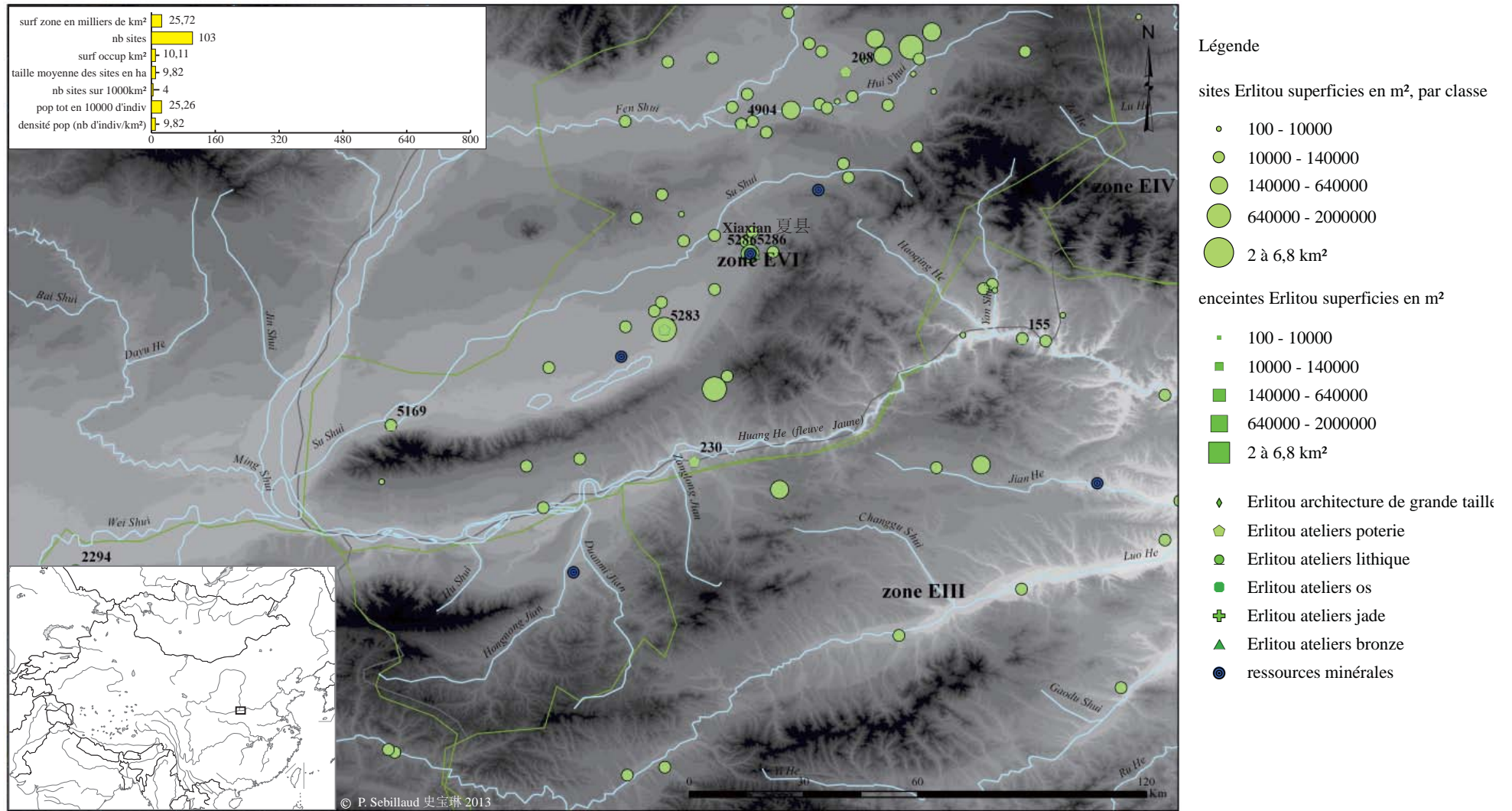


Fig. 147 Cartogramme de la région de la vallée du fleuve Jaune à l'est de son confluent avec la rivière Wei à la période de Erlitou

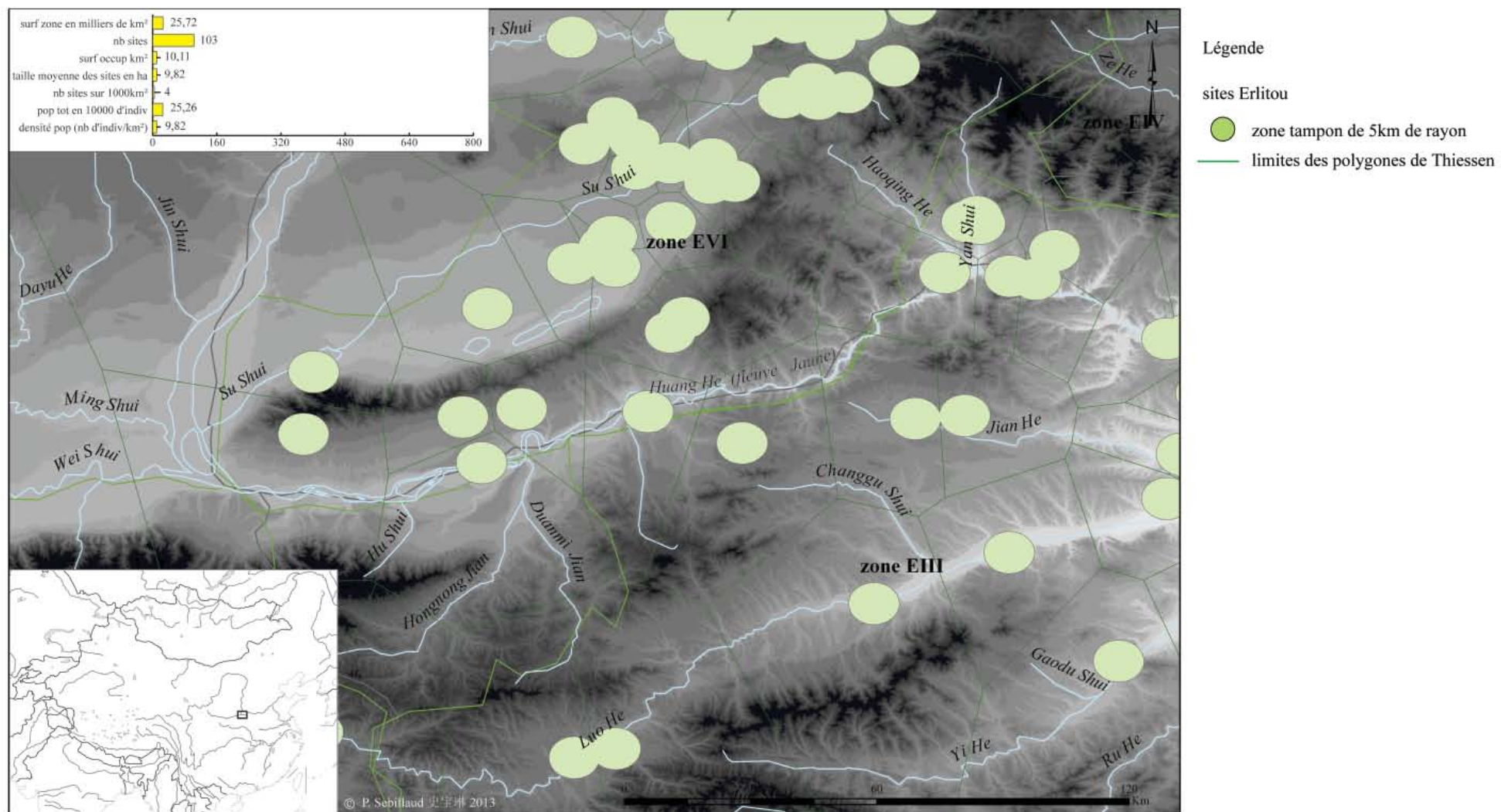


Fig. 148 Cartogramme des zones tampons et des polygones de Thiessen pour la région de la vallée du fleuve Jaune à l'est de son confluent avec la rivière Wei à la période de Erlitou

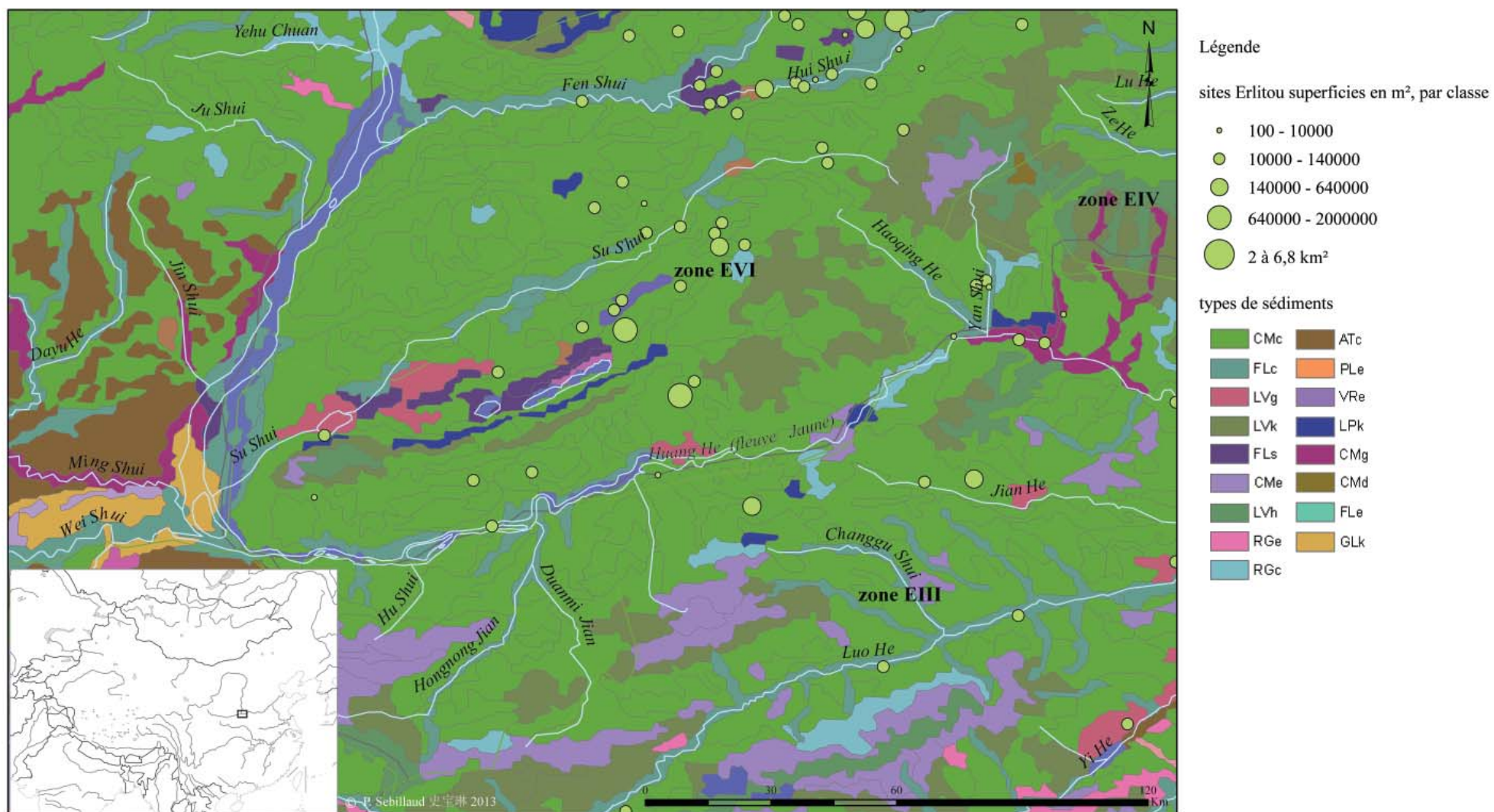
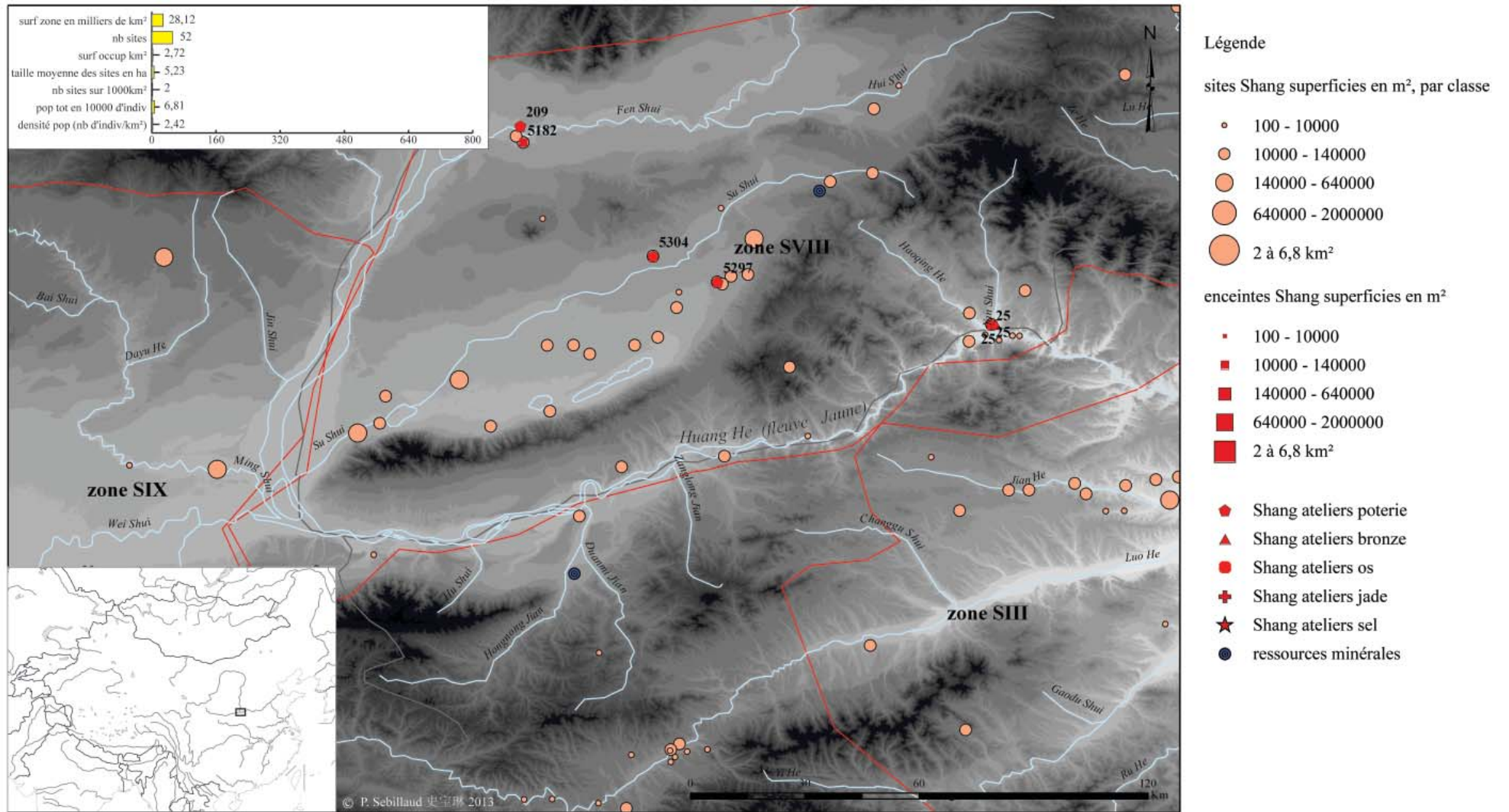


Fig. 149 Cartogramme de la distribution des sites de la période de Erlitou et des différents types de sédiments pour la région de la vallée du fleuve Jaune à l'est de son confluent avec la rivière Wei



25: Yuanqu Shangcheng 垣曲商城; 209: Hejiazhuang 贺家庄; 5182: Shanwang 山王; 5297: Dongyin 东阴; 5304: Yueyabao 月牙堡

Fig. 150 Cartogramme de la région de la vallée du fleuve Jaune à l'est de son confluent avec la rivière Wei à la période Shang

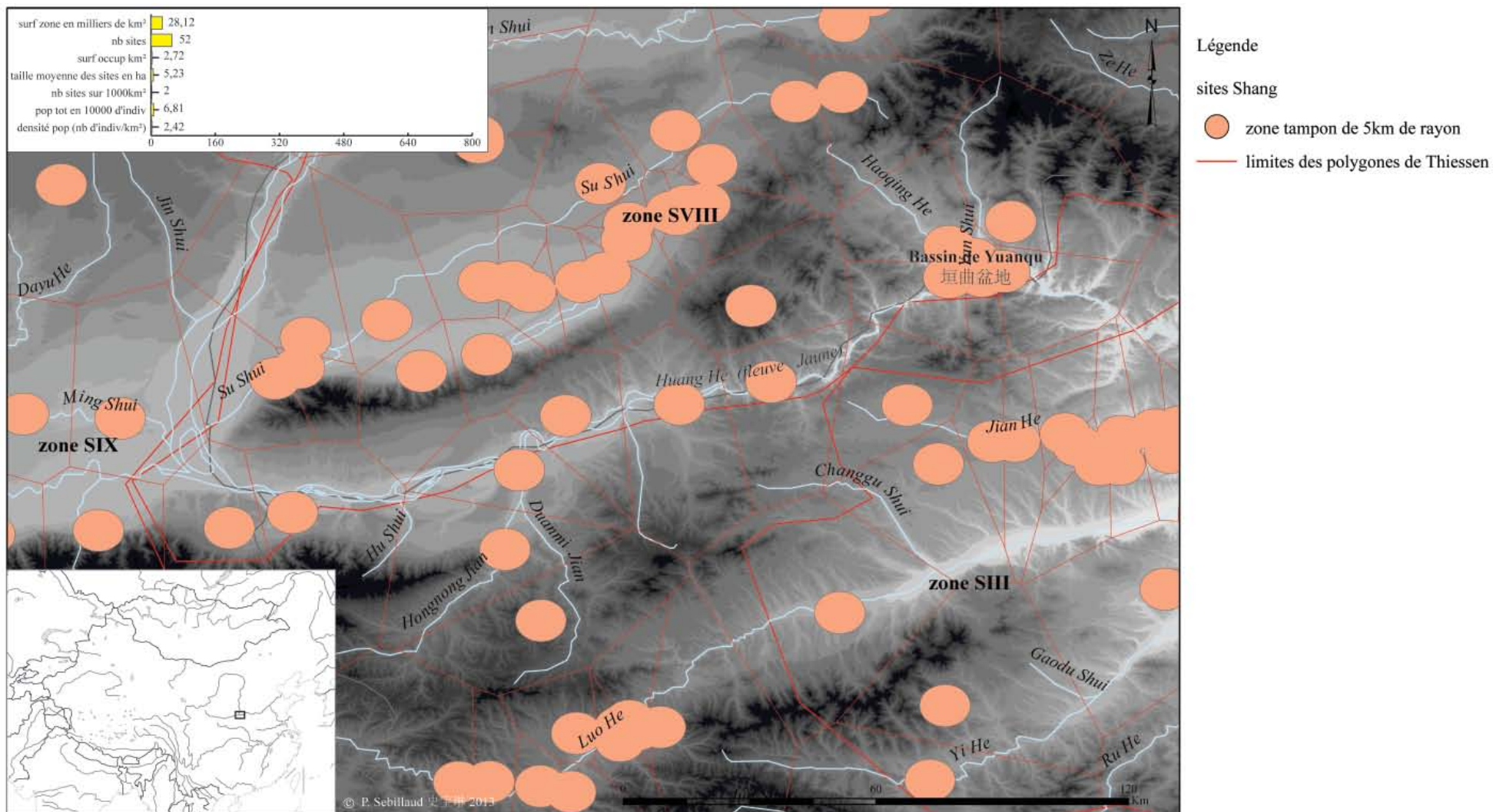


Fig. 151 Cartogramme des zones tampons et des polygones de Thiessen pour la région de la vallée du fleuve Jaune à l'est de son confluent avec la rivière Wei à la période Shang

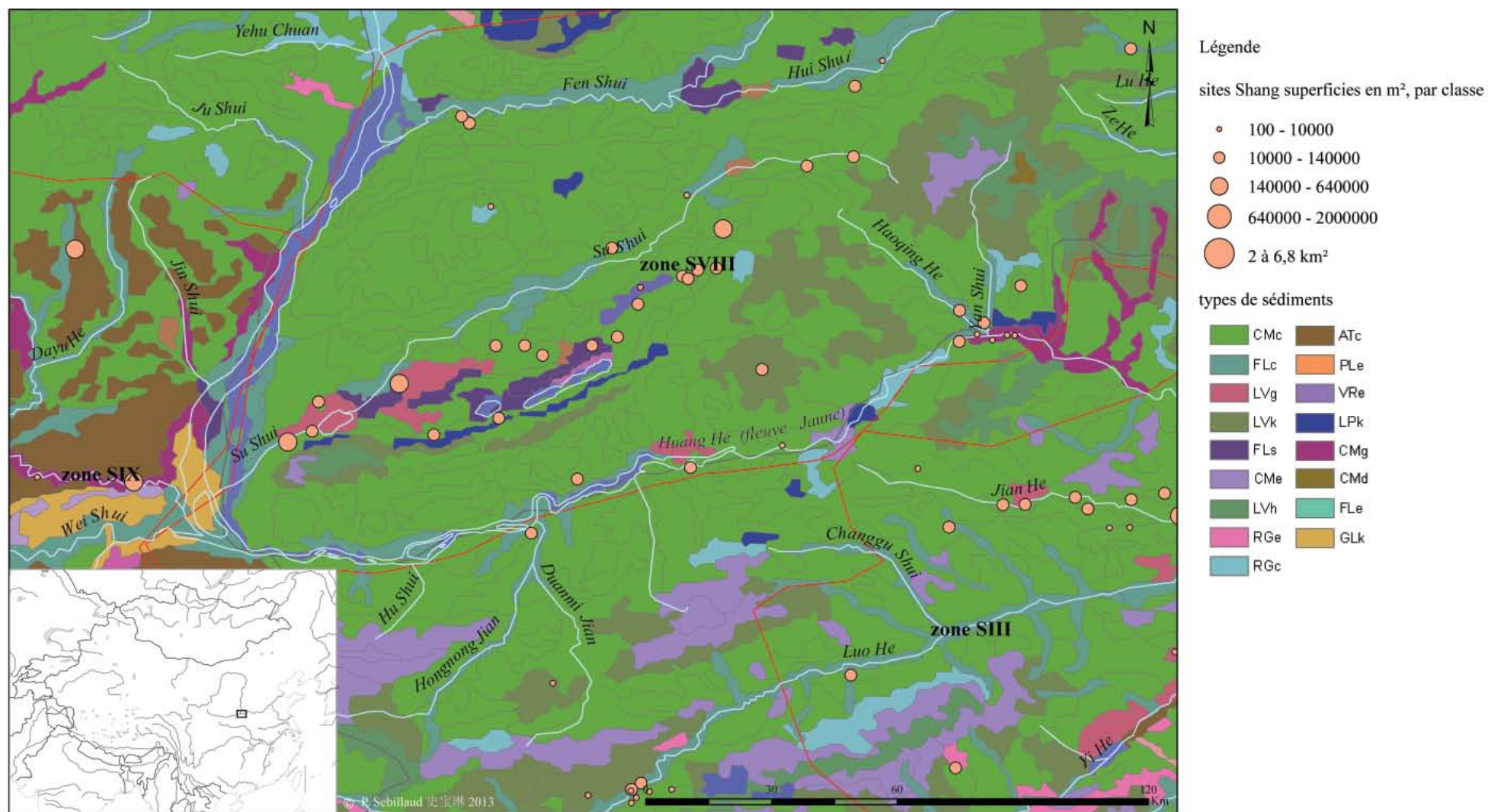
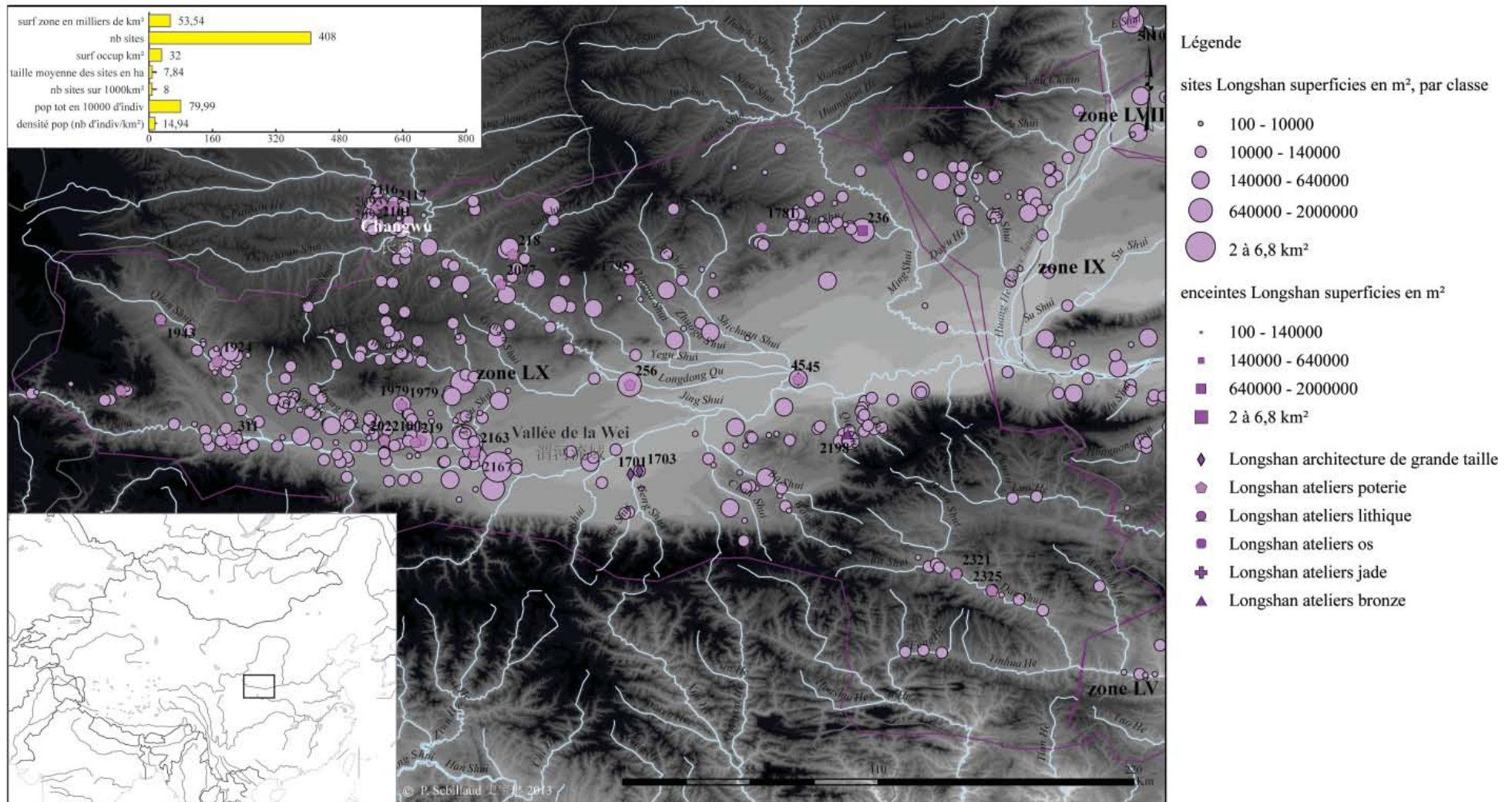


Fig. 152 Cartogramme de la distribution des sites de la période Shang et des différents types de sédiments pour la région de la vallée du fleuve Jaune à l'est de son confluent avec la rivière Wei



45: Kangjia 康家; 100: Anban 案板; 218: Xiaweiluo 下魏落; 219: Zhaojiagou Laobaozi 赵家沟老堡子; 236: Xiahe 下河; 256: Zaoshugounao 枣树沟脑; 311: Xiaozhuangwang 小庄王; 1701: Kexingzhuang 客省庄; 1703: Huayuan 花园; 1781: Hejiagou 贺家沟; 1795: Zhoujiahe 周家河; 1924: Xihegou 西河沟; 1943: Baihe 白河; 1979: Shuang'an 双庵; 2022: Longti 龙蹄; 2077: Chengjiachuan 程家川; 2092: Huaijiazui 槐家咀; 2093: Zhujiagou 朱家沟; 2101: Goubei 沟北; 2167: Shijia 史家; 2116: Tuwashan 兔娃山; 2117: Siyuan cun 寺院村; 2163: Zhaojialai 赵家来; 2198: Beiliu 北刘

Fig. 153 Cartogramme de la région de la vallée de la Wei à la période de Longshan

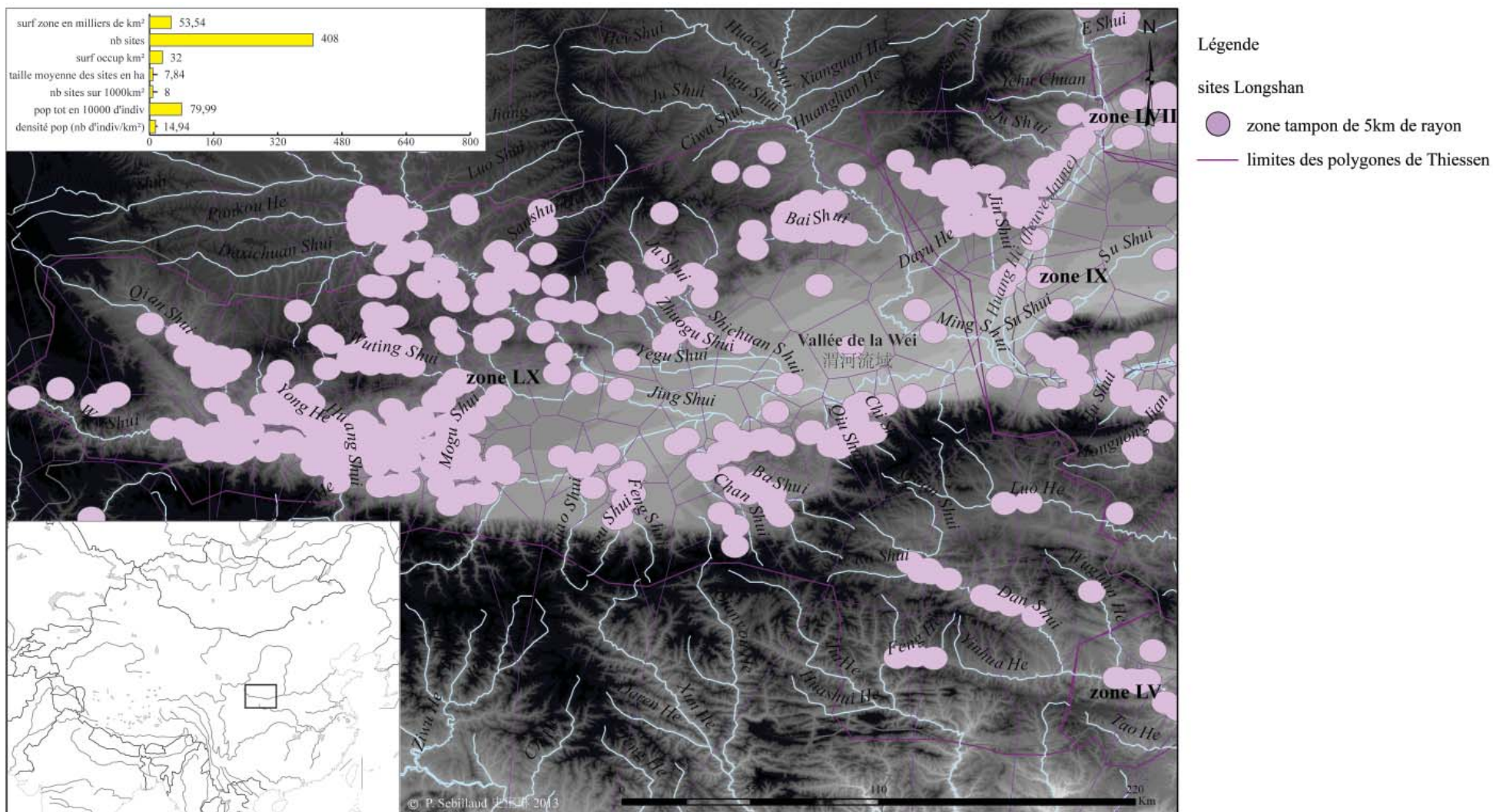


Fig. 154 Cartogramme des zones tampons et des polygones de Thiessen pour la région de la vallée de la Wei à la période de Longshan

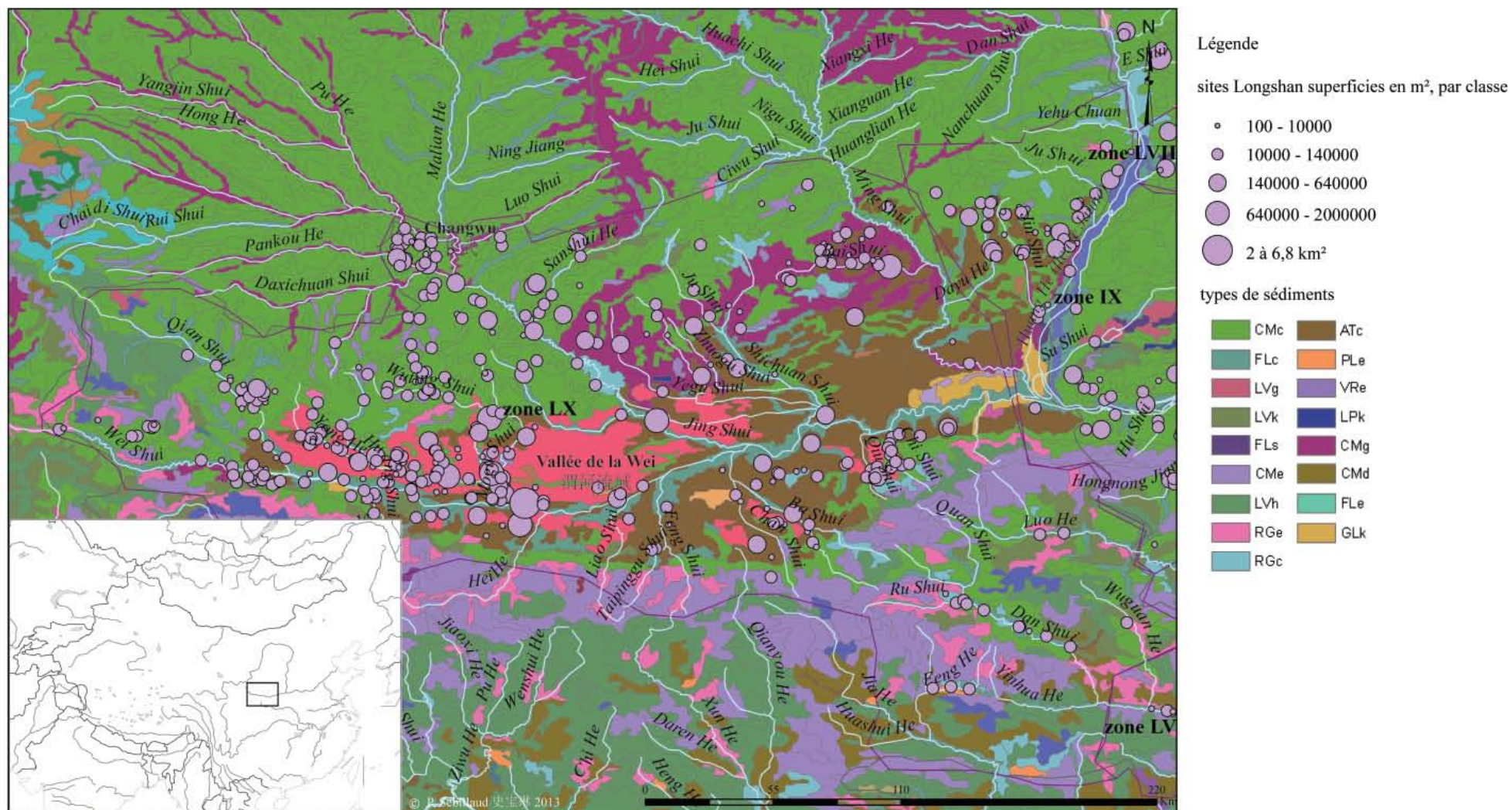
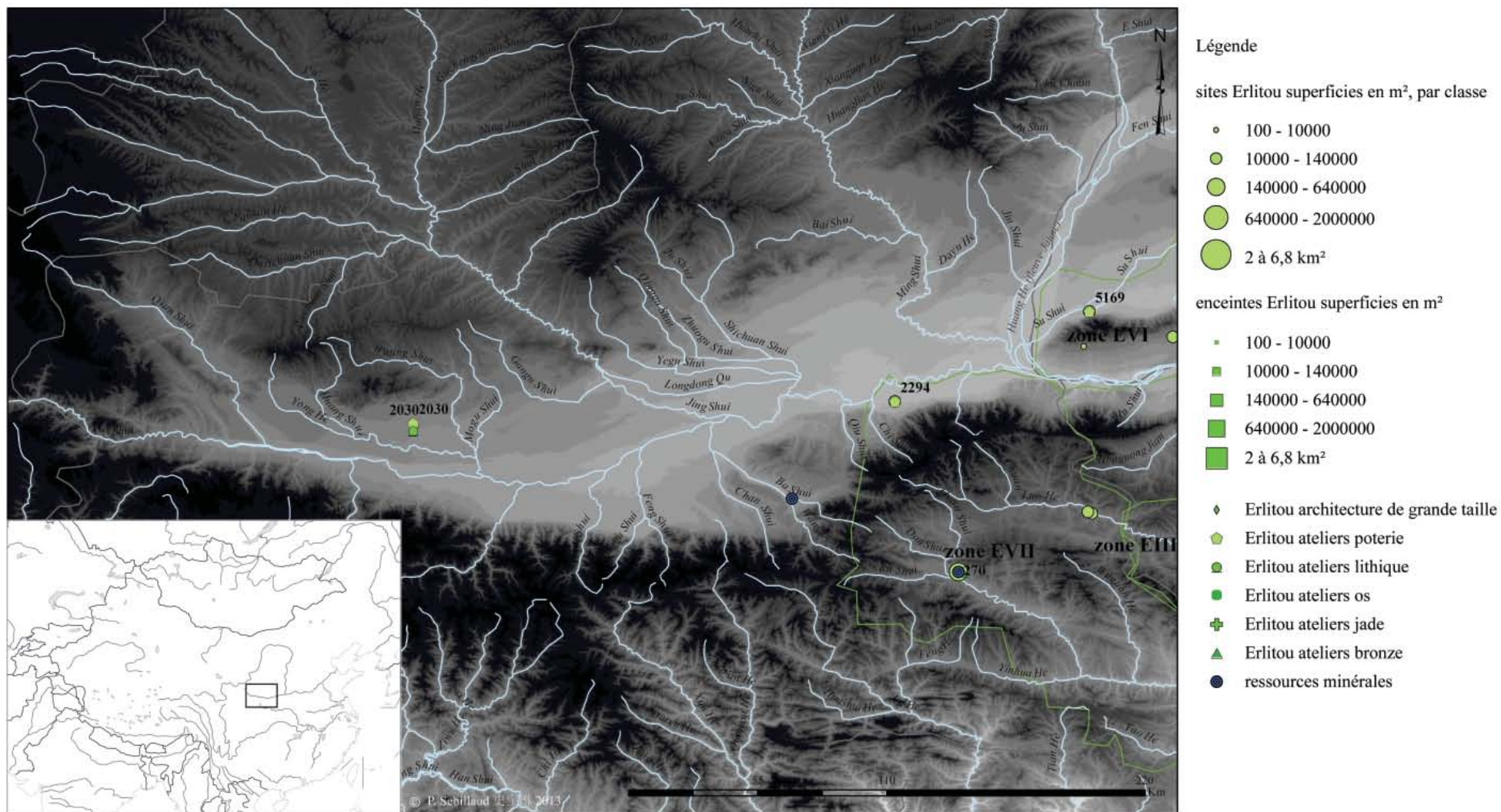


Fig. 155 Cartogramme de la distribution des sites de la période de Longshan et des différents types de sédiments pour la région de la vallée de la Wei



270: Donglongshan 东龙山; 2030: Xiakang 下康; 2294: Shalei 沙雷; 5169: Donglizhuang dong 东里庄东

Fig. 156 Cartogramme de la région de la vallée de la Wei à la période de Erlitou

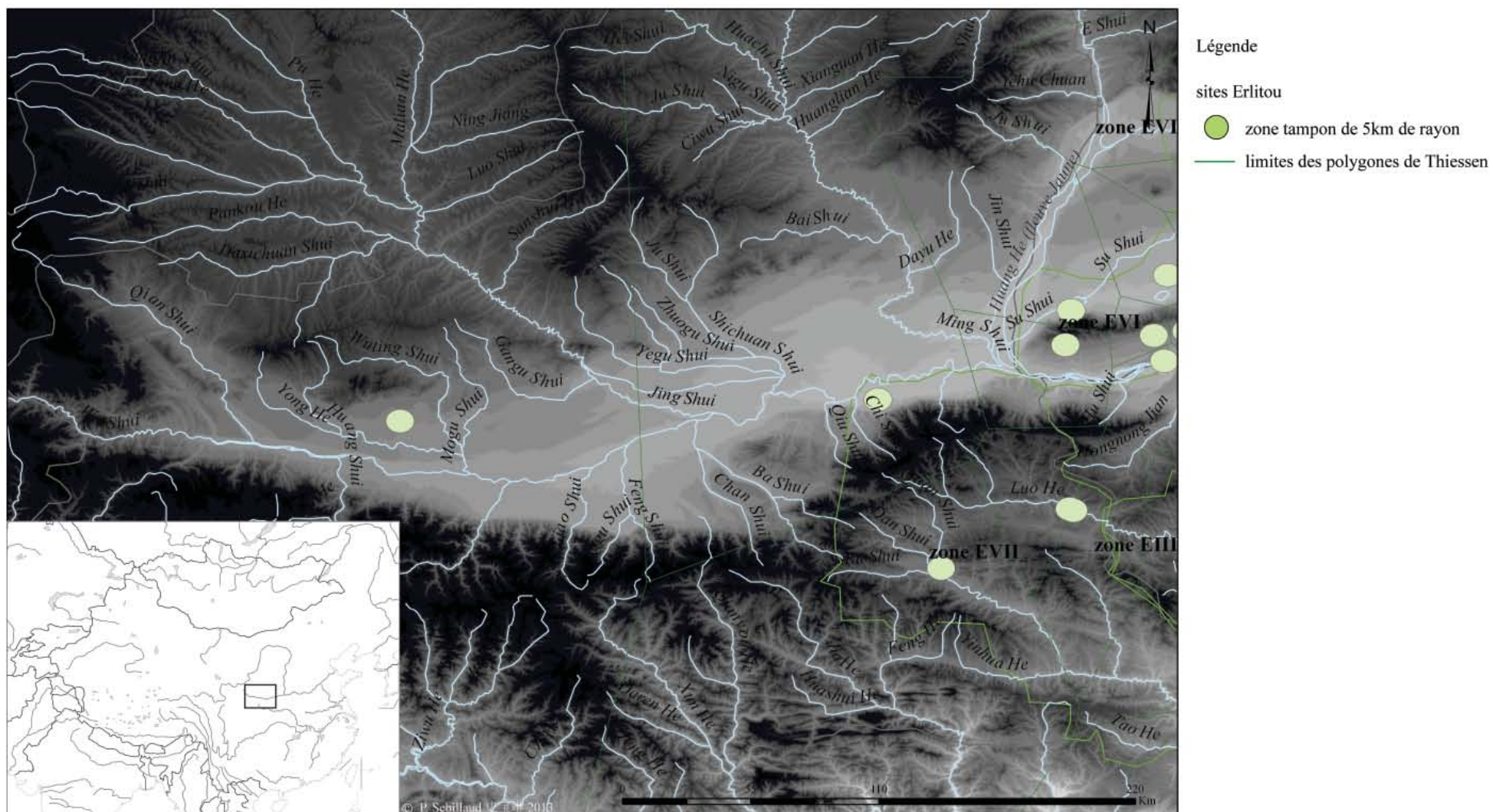


Fig. 157 Cartogramme des zones tampons et des polygones de Thiessen pour la région de la vallée de la Wei à la période de Erlitou

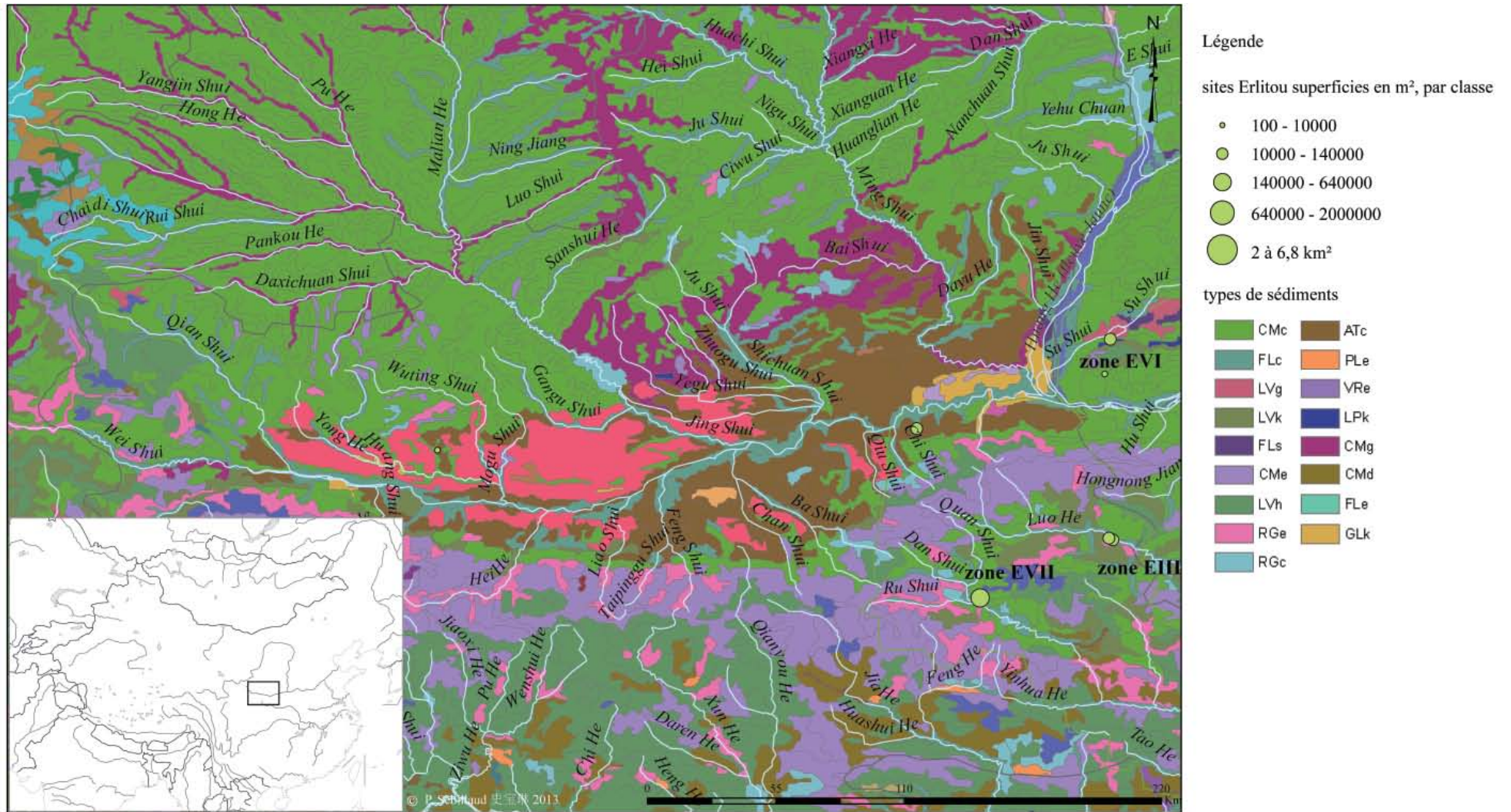
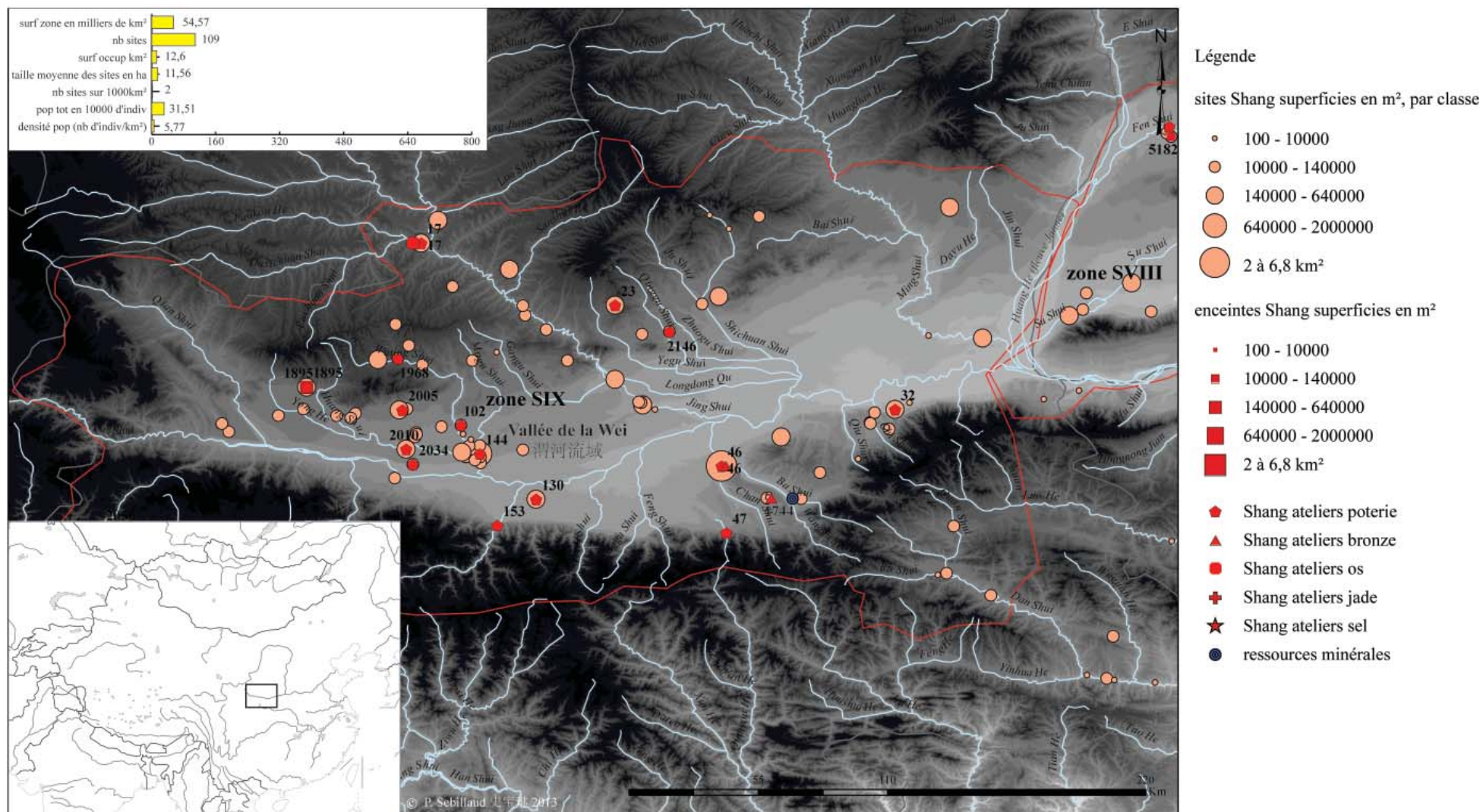


Fig. 158 Cartogramme de la distribution des sites de la période de Erlitou et des différents types de sédiments pour la région de la vallée de la Wei



17: Nianzipo 碾子坡; 23: Beicun 北村; 25: Yuanqu Shangcheng 垣曲商城; 32: Nansha 南沙; 46: Laoniupo 老牛坡; 47: Zhengjiapo 郑家坡; 102: Andi 岸底; 130: Doucun 豆村; 144: Zhengjiapo 郑家坡; 153: Xianyousi 仙游寺; 1744: Huaizhenfang 怀珍坊; 1895: Shuigou 水沟; 1968: Shijiayuan 史家源; 2005: Jingdang 京当; 2010: Yijabao 益家堡; 2034: Beilü 北吕; 2146: Shaojiahe erhao 邵家河二号

Fig. 159 Cartogramme de la région de la vallée de la Wei à la période Shang

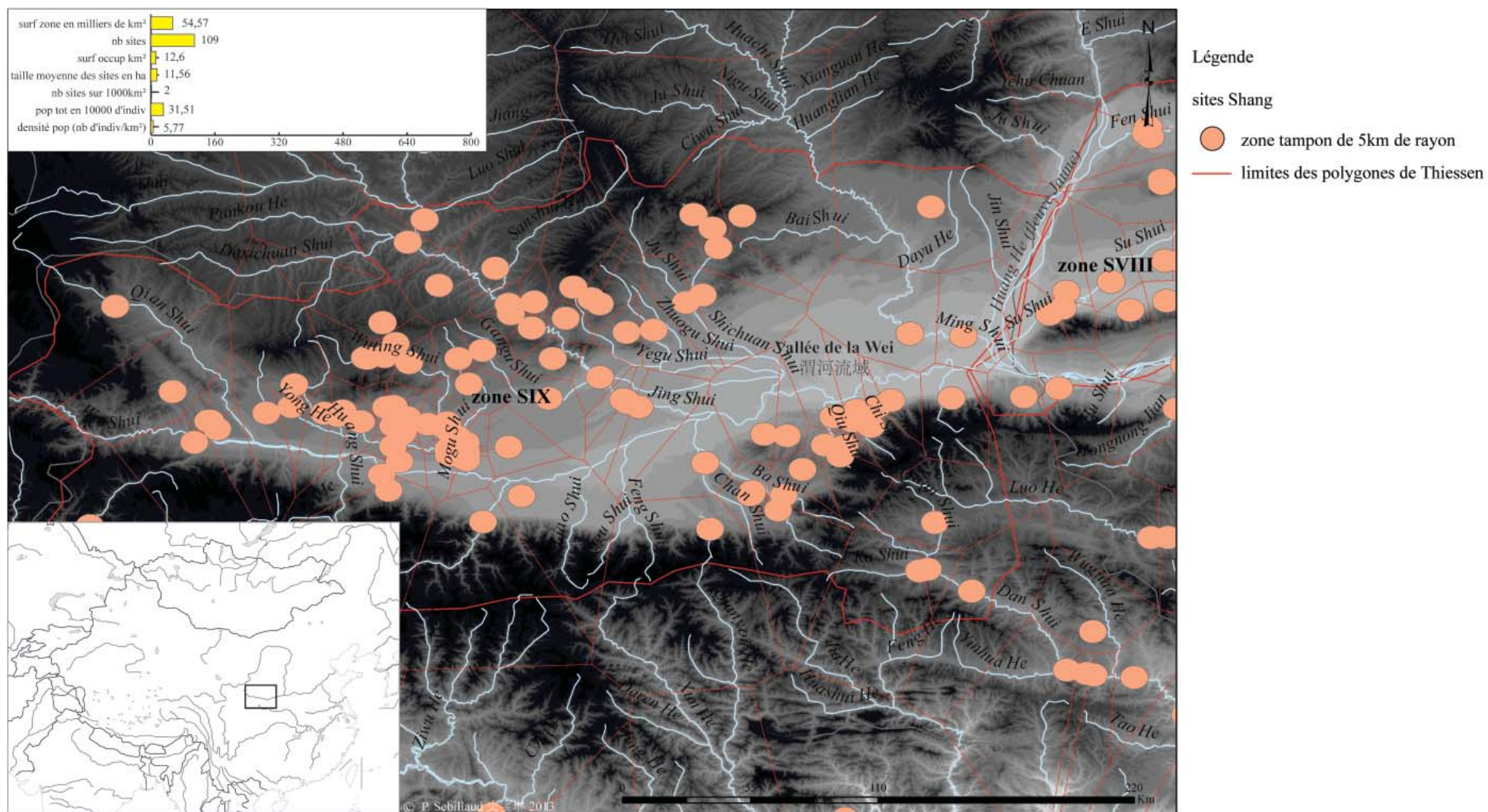


Fig. 160 Cartogramme des zones tampons et des polygones de Thiessen pour la région de la vallée de la Wei à la période Shang

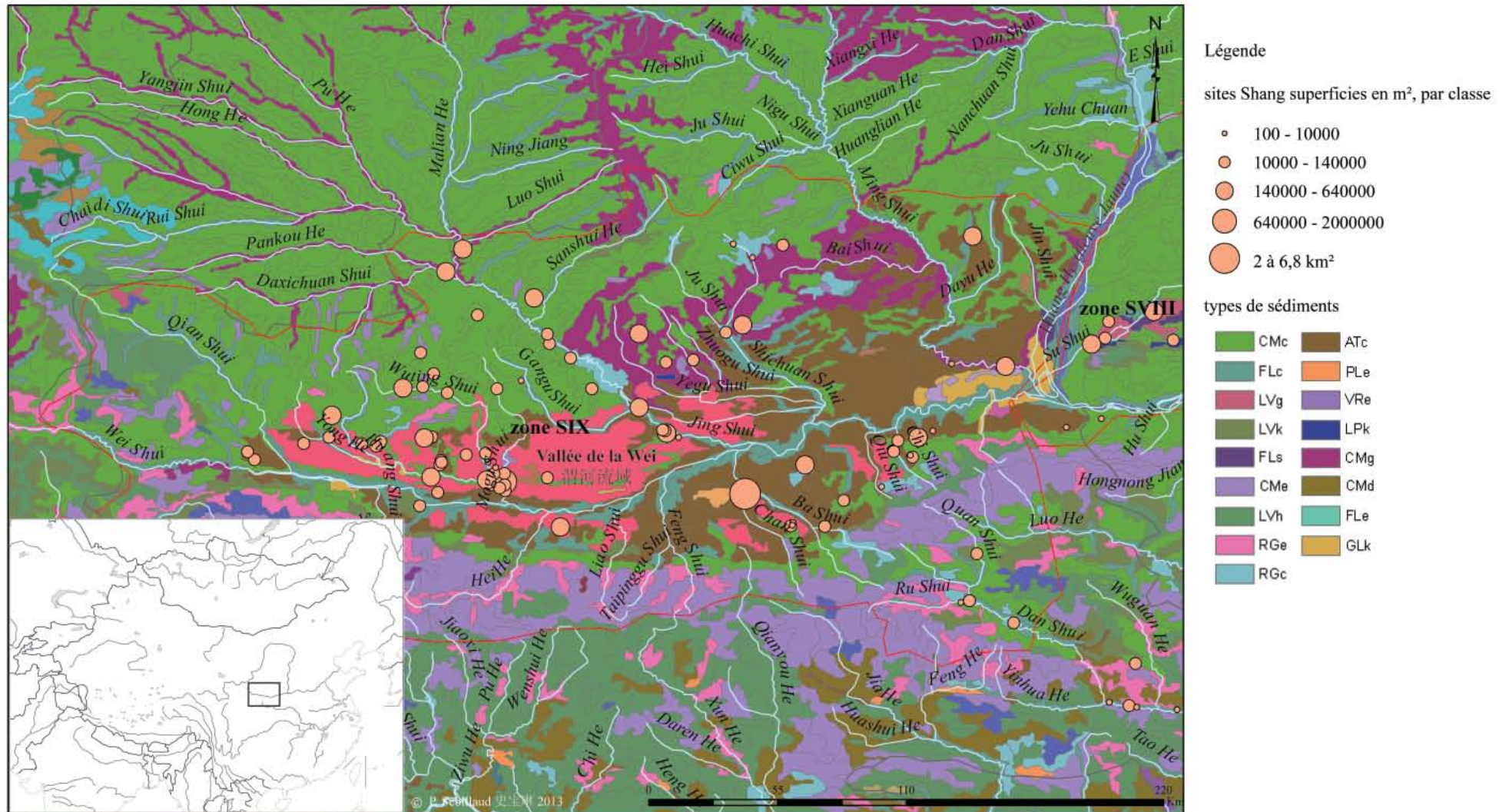


Fig. 161 Cartogramme de la distribution des sites de la période Shang et des différents types de sédiments pour la région de la vallée de la Wei

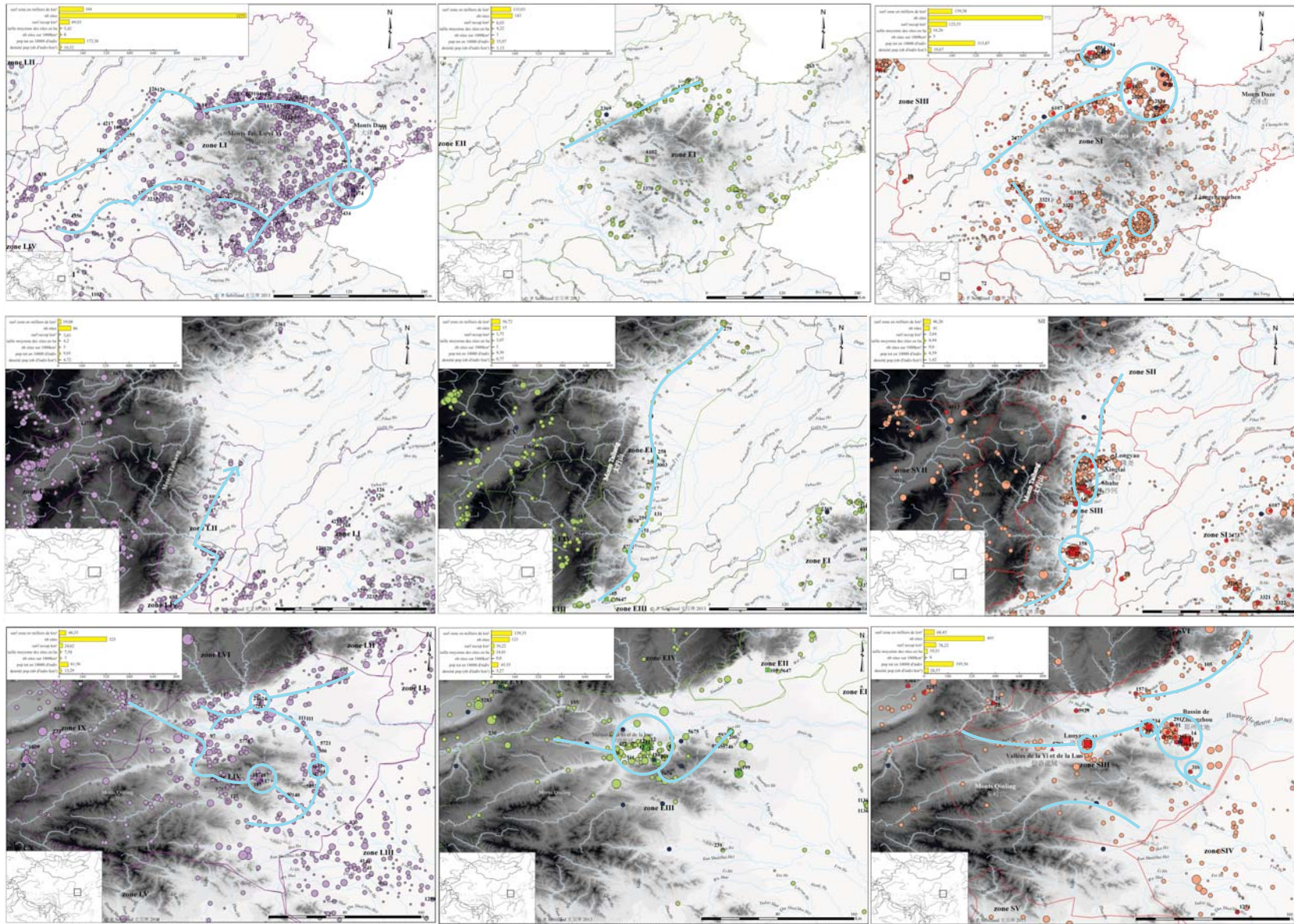


Fig. 162 Schéma des scénarios d'évolution régionale de l'organisation de l'habitat, type A1
de haut en bas: Shandong (région 1), nord du Henan et sud du Hebei (région 2), centre-ouest du Henan (région 4)

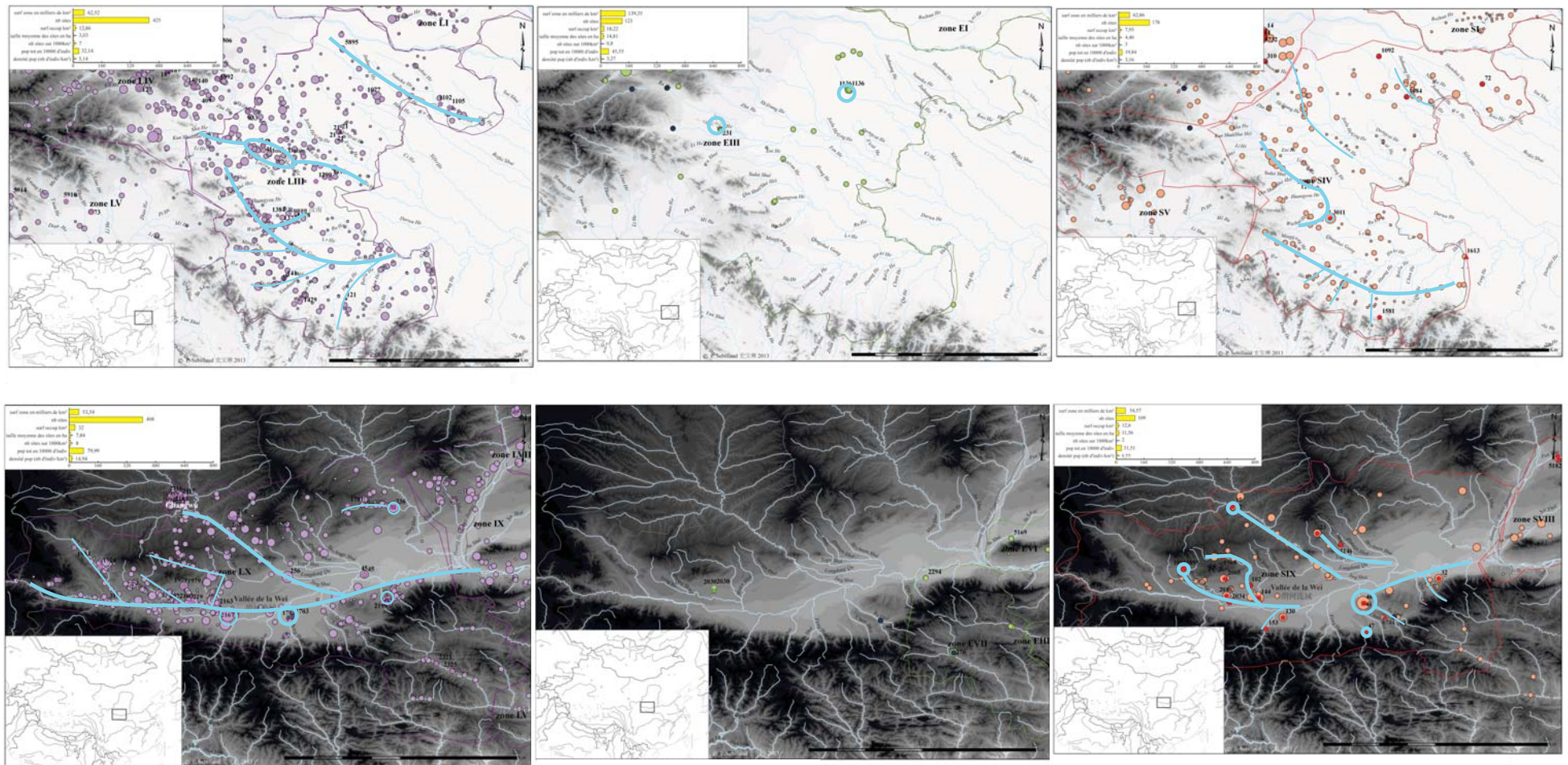


Fig. 163 Schéma des scénarios d'évolution régionale de l'organisation de l'habitat, type A2
de haut en bas: Sud-est du Henan (région 3), vallée de la Wei (région 10)

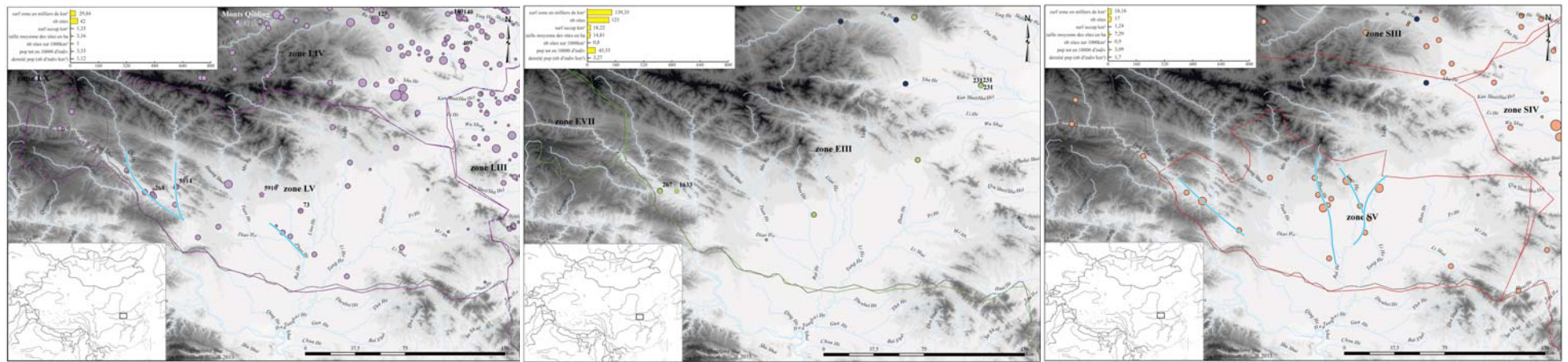


Fig. 164 Schéma des scénarios d'évolution régionale de l'organisation de l'habitat, type B
Sud-ouest du Henan (région 5)

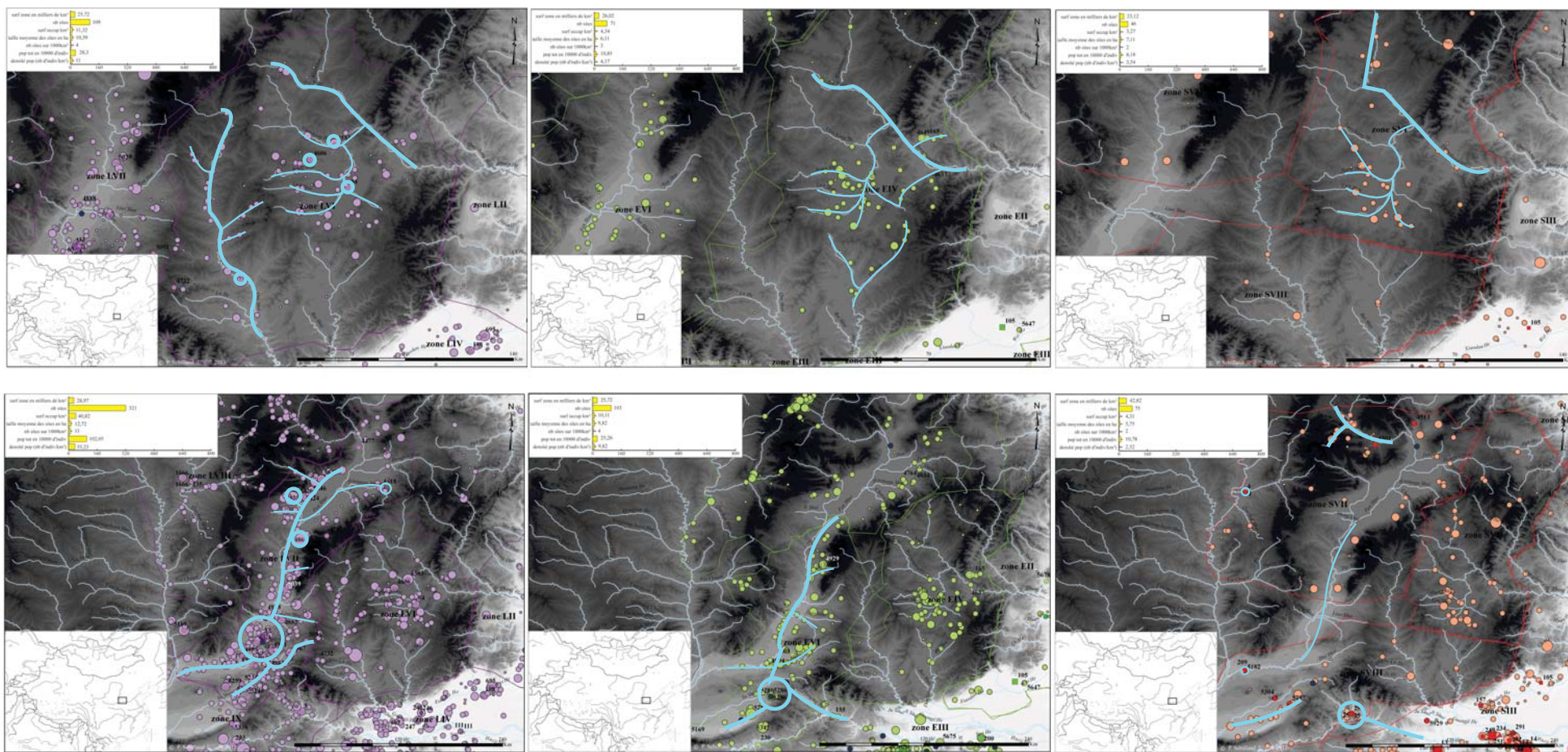


Fig. 165 Schéma des scénarios d'évolution régionale de l'organisation de l'habitat, type C
de haut en bas: Sud-est du Shanxi (région 6), vallée de la Fen (région 7)

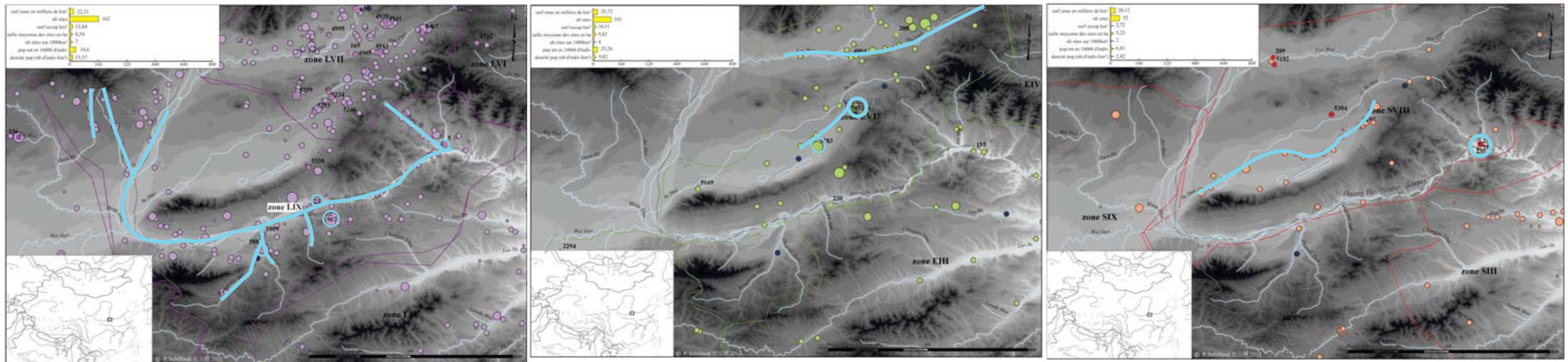


Fig. 166 Schéma des scénarios d'évolution régionale de l'organisation de l'habitat, type D
 Vallée du fleuve Jaune à l'est de son confluent avec la rivière Wei (région 9)

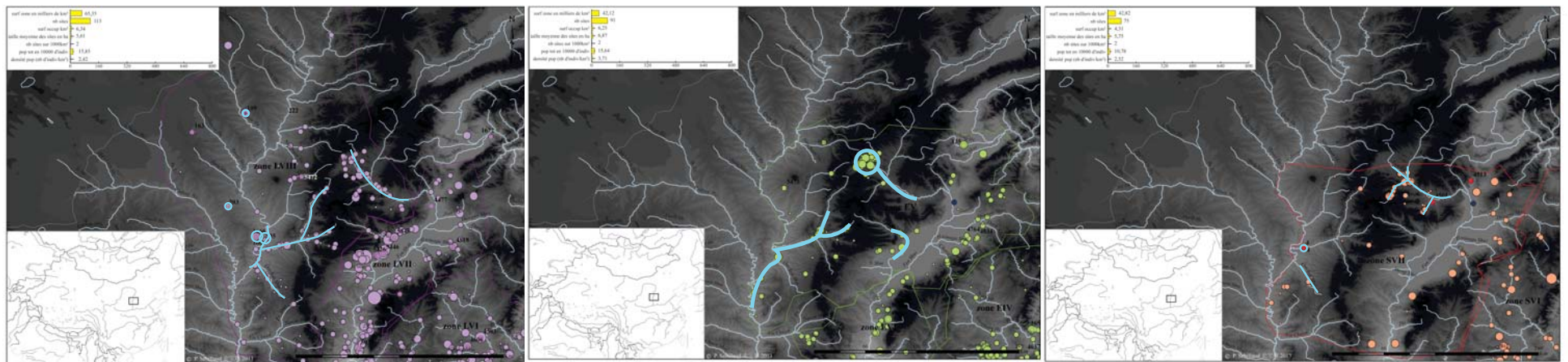


Fig. 167 Schéma des scénarios d'évolution régionale de l'organisation de l'habitat, type E
 Ouest du Shanxi (région 8)



Fig. 168 Photographie satellite de la ville actuelle de Zhengzhou et tracé du mur d'enceinte de la phase initiale de la période Shang (photo satellite Google Earth)



Fig. 169 Photographie satellite de Mengzhuang, Henan, période de Longshan (photo satellite Google Earth)



Fig. 170 Photographie satellite du site de Hougang à Anyang au Henan, période de Longshan (photo satellite Google Earth)



Fig. 171 Photographie satellite du site de Guchengzhai à Xinmi au Henan, période de Longshan (photo satellite Google Earth)

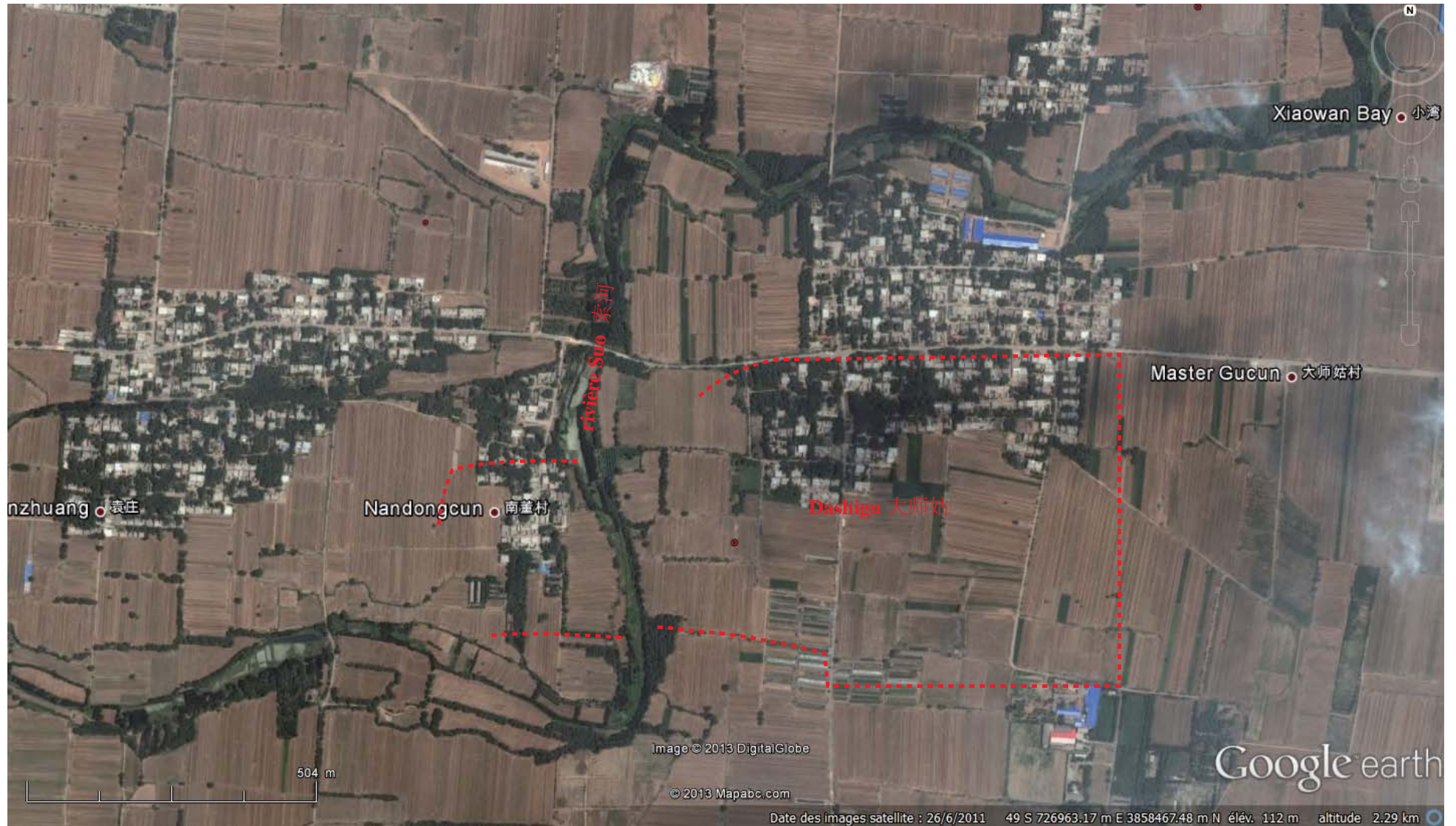


Fig. 172 Photographie satellite du site de Dashigu à Xinyang au Henan, période de Erlitou (photo satellite Google Earth)

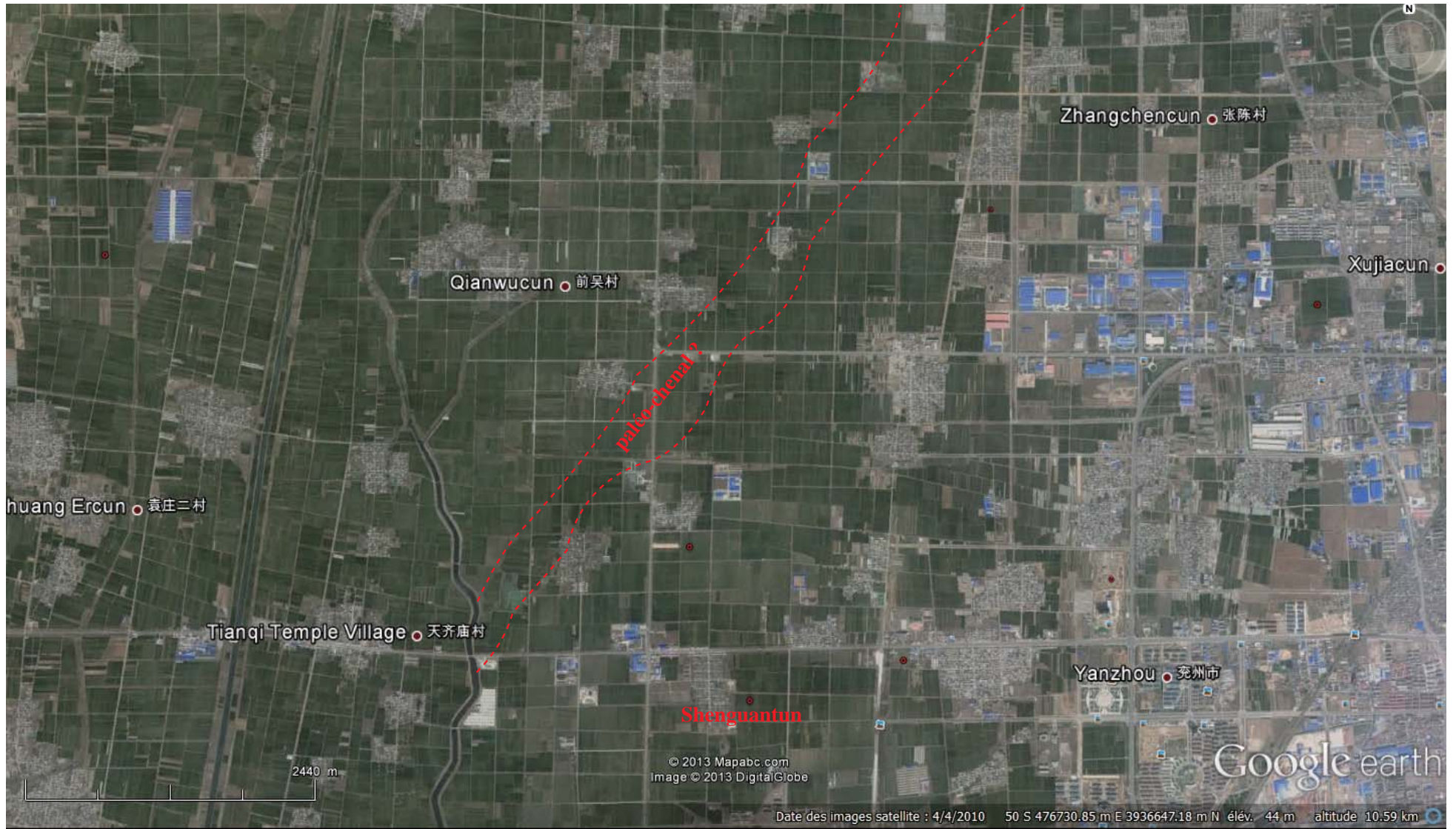


Fig. 173 Photographie satellite de la région de l'ouest de Yanzhou, Shandong (photo satellite Google Earth)

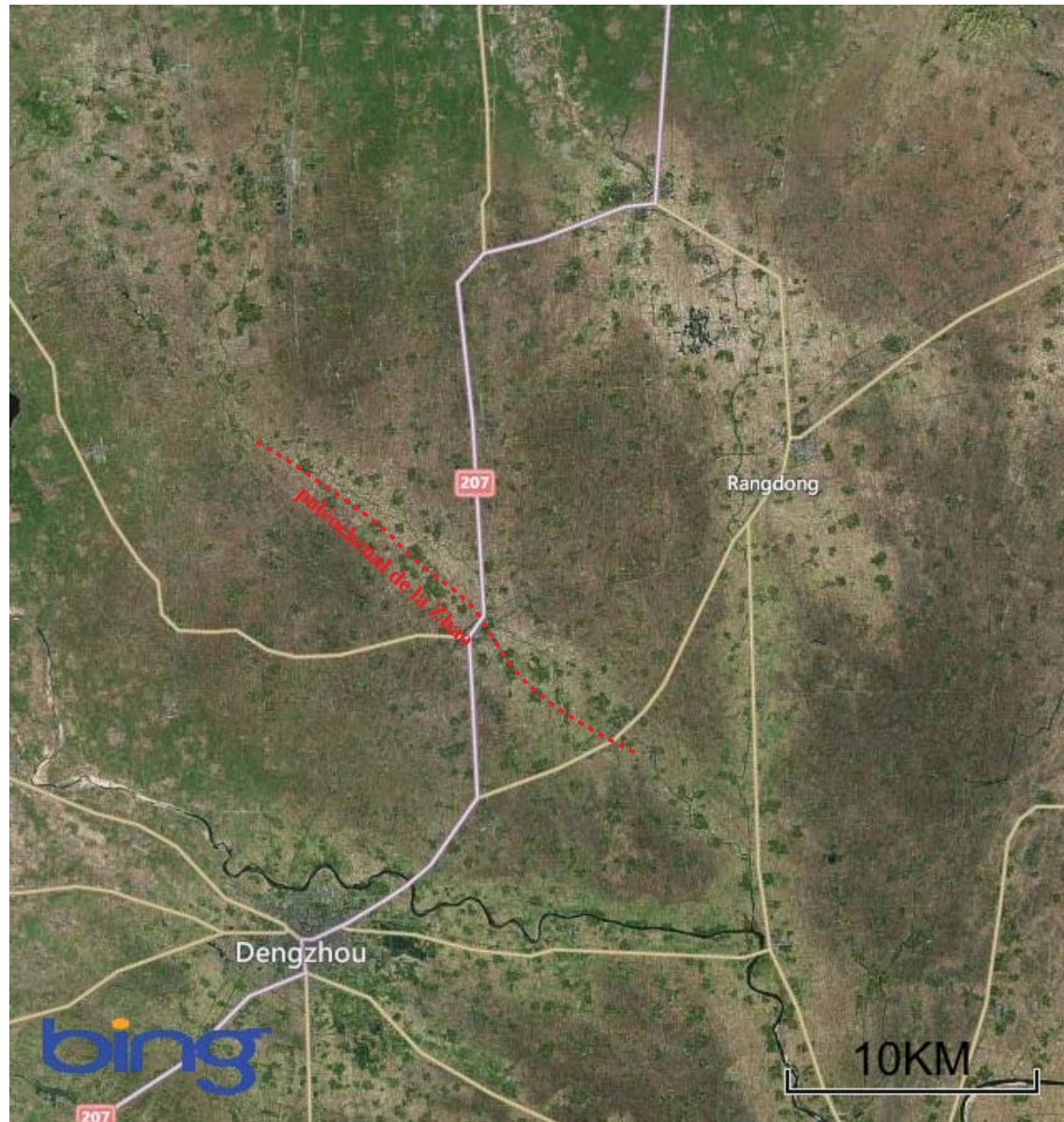


Fig. 174 Photographie satellite de la région du nord-est de Dengzhou, Henan (photo satellite Bing)

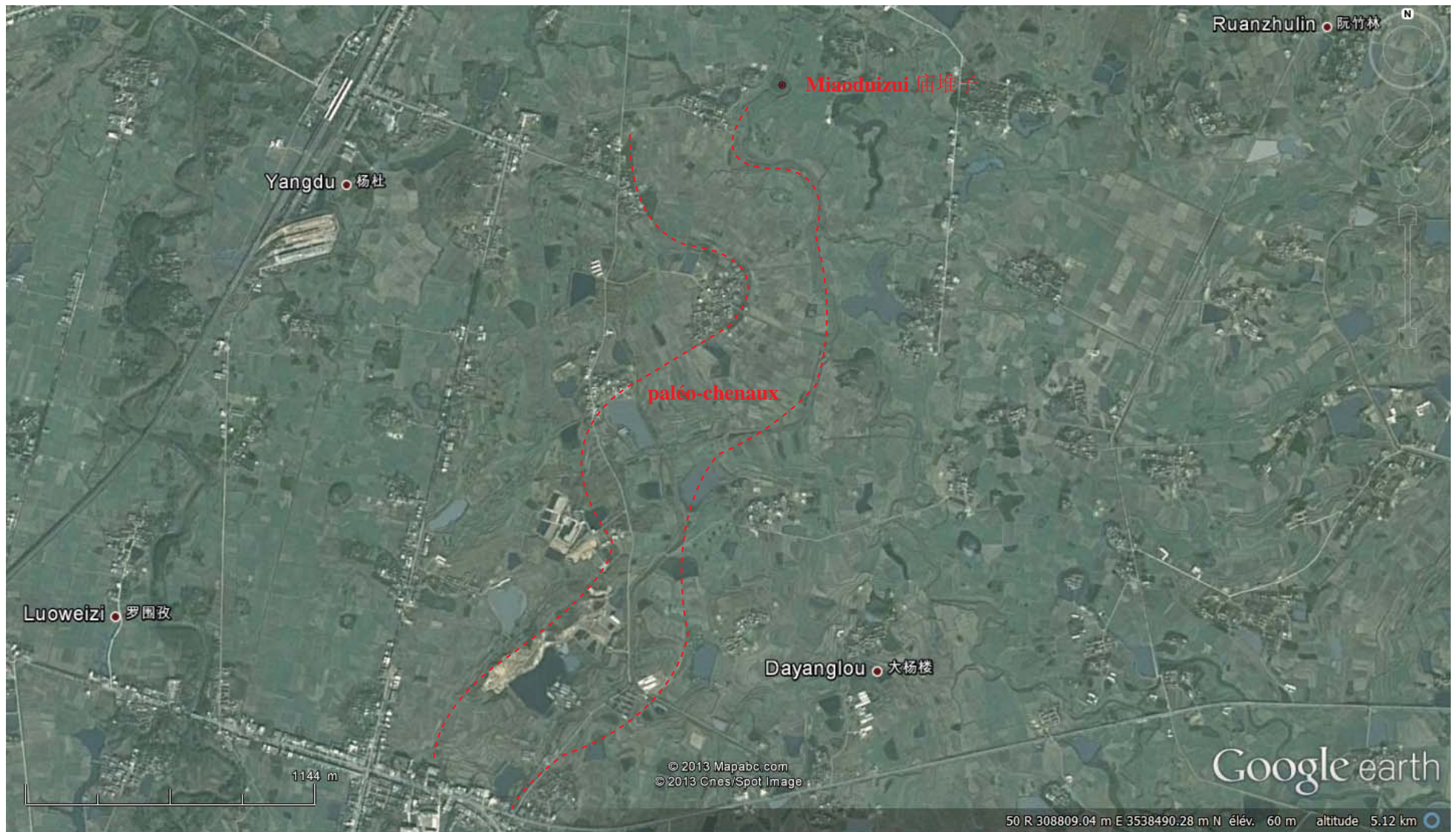


Fig. 175 Photographie satellite de la région du sud de Miaoduizi, Henan (photo satellite Google Earth)



Fig. 176 Photographie satellite de la région de l'ouest de Taosi, Shanxi (photo satellite Google Earth)

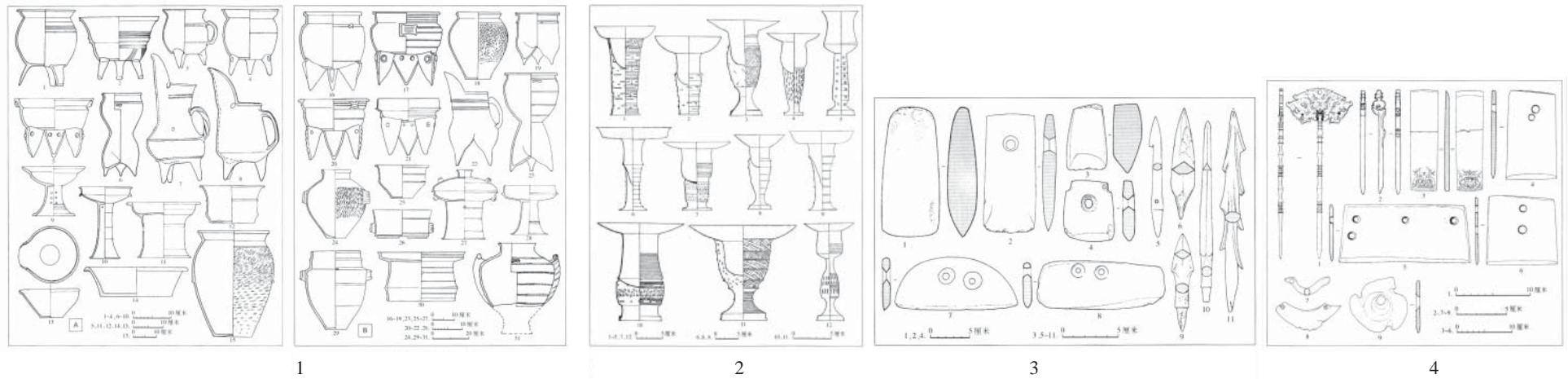


Fig. 177 Mobilier de la culture de Longshan 龙山文化

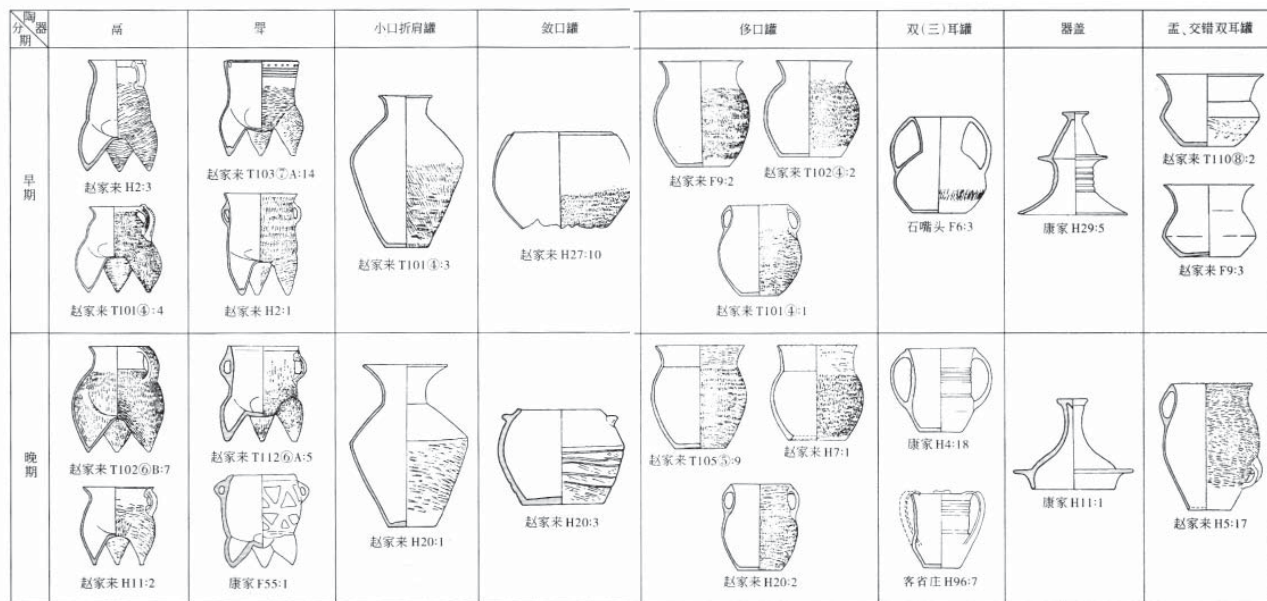
1. Mobilier céramique

2. Vases en céramique noire à paroi fine

3. Mobilier en pierre et en os

4. Objets en jade

Zhongguo shehui kexueyuan kaoguyanjiusuo 中国社会科学院考古研究所 éd. *Zhongguo kaoguxue - Xinshiqi shidai juan* 中国考古学 - 新石器时代卷. Zhongguo shehui kexue chubanshe. Pékin, 2010, fig. 6-39 p. 596-597, fig. 6-41 p. 606, fig. 6-40 p. 598, fig. 6-42 p. 607.



1



2

Fig. 178 Mobilier du type culturel de la phase II de Kexingzhuang 客省庄二期类型

1. Mobilier céramique

2. Objets en pierre et en os

Zhongguo shehui kexueyuan kaoguyanjiusuo 中国社会科学院考古研究所 éd. *Zhongguo kaoguxue - Xinshiqi shidai juan* 中国考古学 - 新石器时代卷. Zhongguo shehui kexue chubanshe. Pékin, 2010, fig. 6-33 p. 582, fig. 6-32 p. 580.

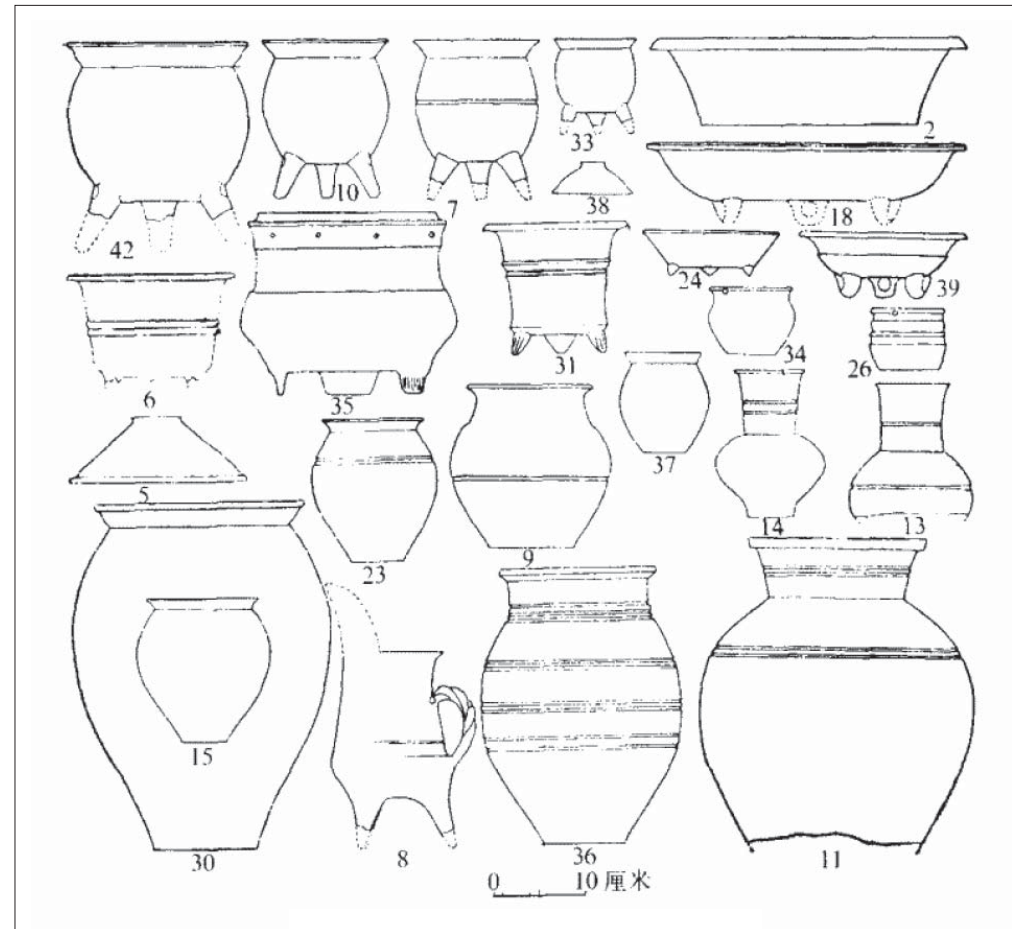


Fig. 179 Mobilier céramique du type culturel de Longshan du Shandong 山东龙山文化

Zhang Xuehai 张学海. *Longshan wenhua* 龙山文化. Wenwu chubanshe. Pékin, 2006, fig. 18 p. 87.

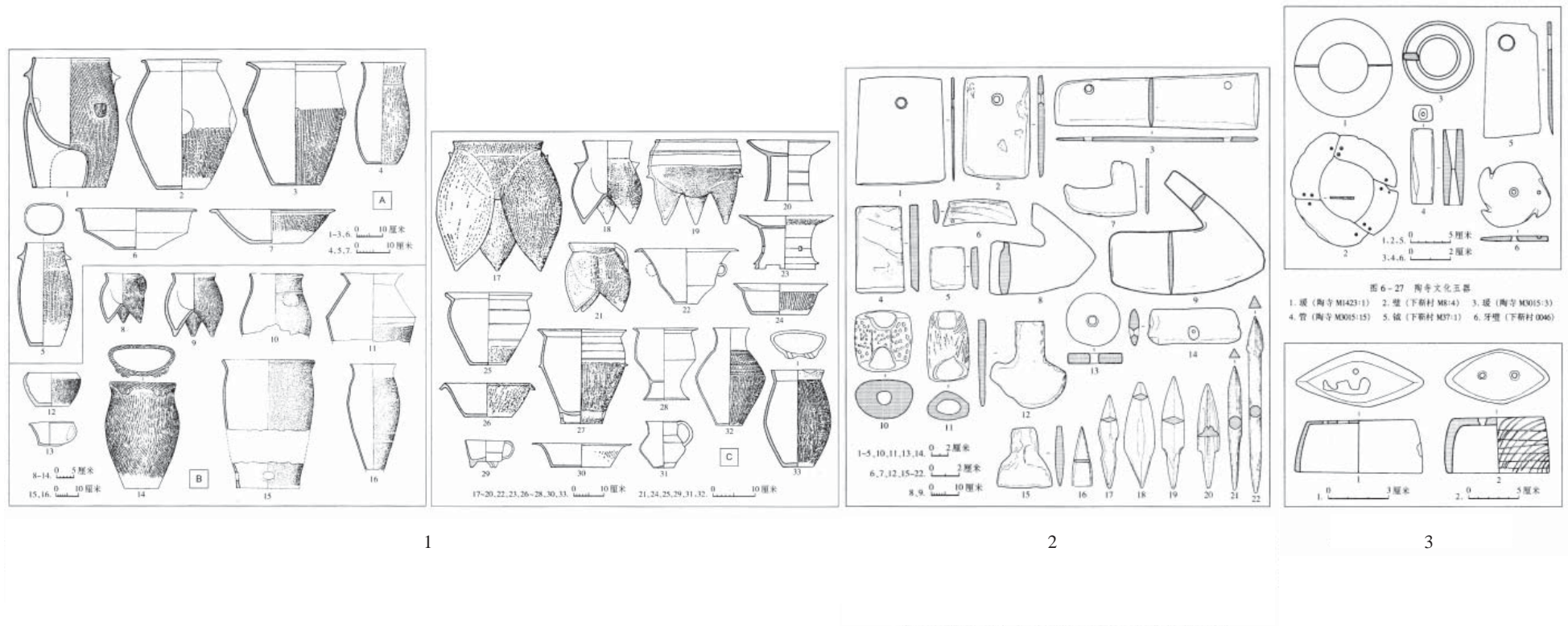


Fig. 180 Mobilier du type culturel de Taosi 陶寺类型

1. Mobilier céramique

2. Objets en pierre, en coquillage, en os et en terre cuite

3. Clochette en bronze et en terre cuite

Zhongguo shehui kexueyuan kaoguyanjiusuo 中国社会科学院考古研究所 éd. *Zhongguo kaoguxue - Xinshiqi shidai juan* 中国考古学 - 新石器时代卷. Zhongguo shehui kexue chubanshe. Pékin, 2010, fig. 6-23 p. 564-565, fig. 6-24 p. 566, fig. 6-27 et 28 p. 571.

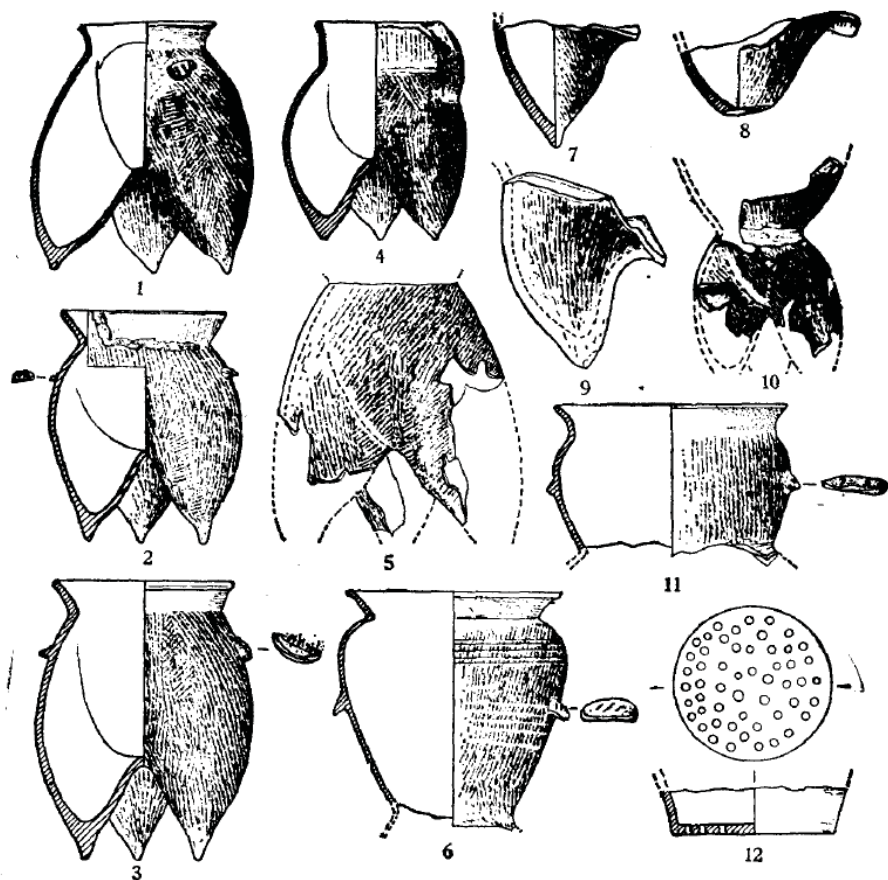


Fig. 181 Mobilier céramique du type culturel de Xiaoshen 小神类型 de la période de Longshan

Shandong sheng kaogu yanjiusuo Jin dongnan gongzuozhan 山东省考古研究所晋东南工作站. « Changzhi Xiaochang xiang Xiaoshen yizhi 长治小常乡小神遗址 ». Kaogu xuebao, 1996, 1, fig. 12, p. 76.

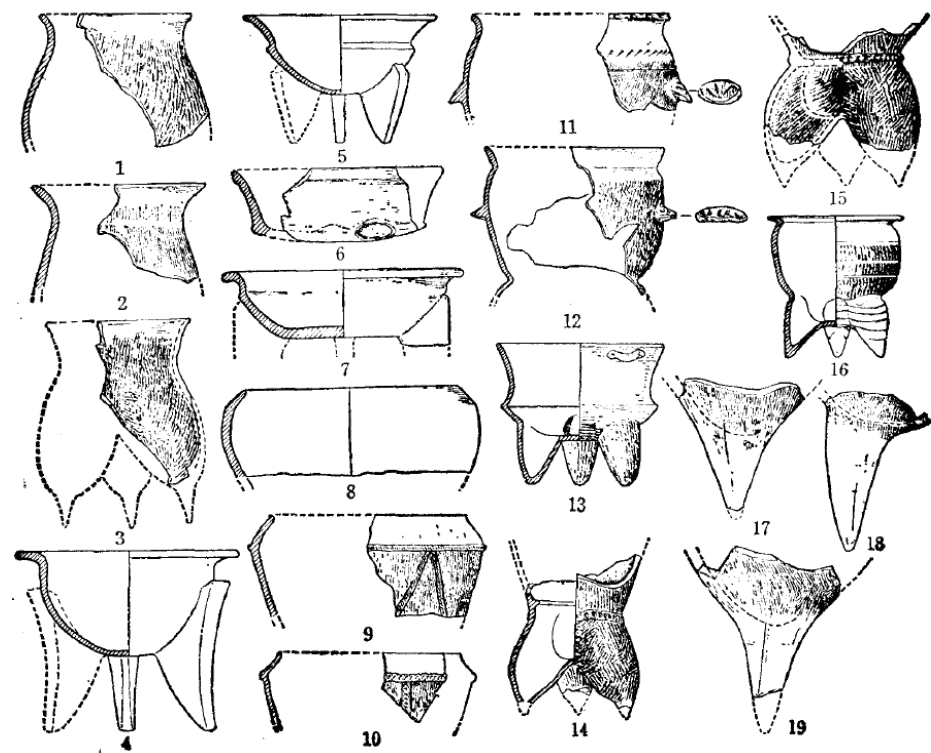


Fig. 182 Mobilier céramique du type culturel de Xiaoshen 小神类型 de la période de Erlitou

Shandong sheng kaogu yanjiusuo Jin dongnan gongzuozhan 山东省考古研究所晋东南工作站. « Changzhi Xiaochang xiang Xiaoshen yizhi 长治小常乡小神遗址 ». Kaogu xuebao, 1996, 1, fig. 25, p. 90.

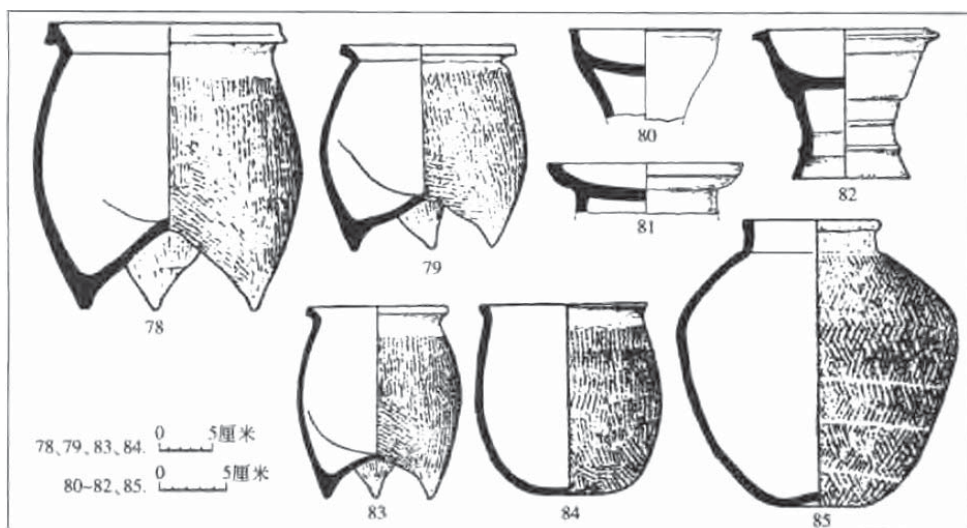


Fig. 183 Mobilier céramique du type culturel de Xiaoshen 小神类型 de la période Shang

Zhongguo shehui kexueyuan kaoguyanjiusuo 中国社会科学院考古研究所 éd. *Zhongguo kaoguxue - Xia Shang juan* 中国考古学 - 夏商卷. Zhongguo shehui kexue chubanshe. Pékin, 2003, fig. 5-3H p. 259.

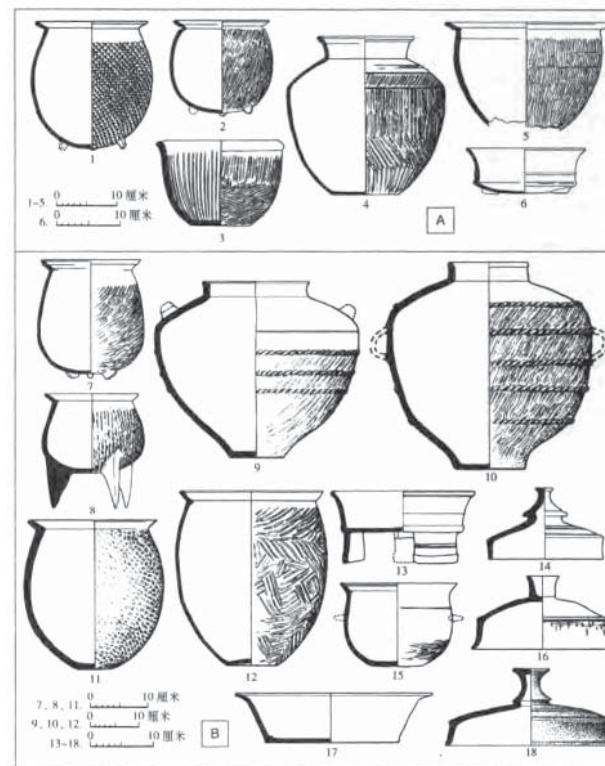


Fig. 184 Mobilier céramique du type culturel de Xinzhai 新砦类型

Zhongguo shehui kexueyuan kaoguyanjiusuo 中国社会科学院考古研究所 éd. *Zhongguo kaoguxue - Xia Shang juan* 中国考古学 - 夏商卷. Zhongguo shehui kexue chubanshe. Pékin, 2003, fig. 1-3 p. 50.

ANNEXE 9 - PLANCHES DE MOBILIER

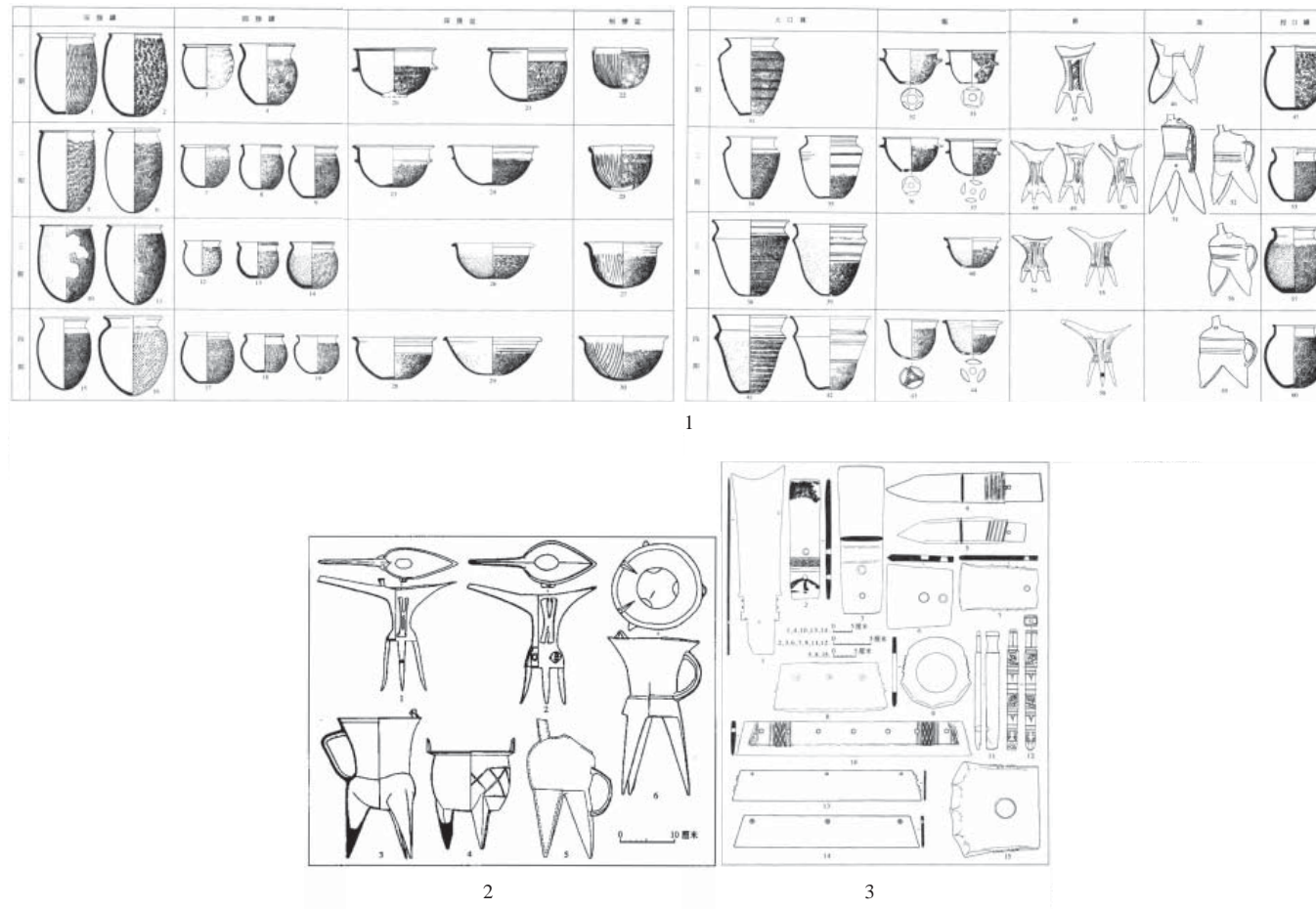


Fig. 185 Mobilier de la culture de Erlitou 二里头文化

1. Mobilier céramique

2. Vases en bronze

3. Objets en jade

Zhongguo shehui kexueyuan kaoguyanjiusuo 中国社会科学院考古研究所 éd. *Zhongguo kaoguxue – Xia Shang juan* 中国考古学 - 夏商卷. Zhongguo shehui kexue chubanshe. Pékin, 2003, fig. 2-5 p. 72-75, fig. 2-9 p. 104, fig. 2-10 p. 105.

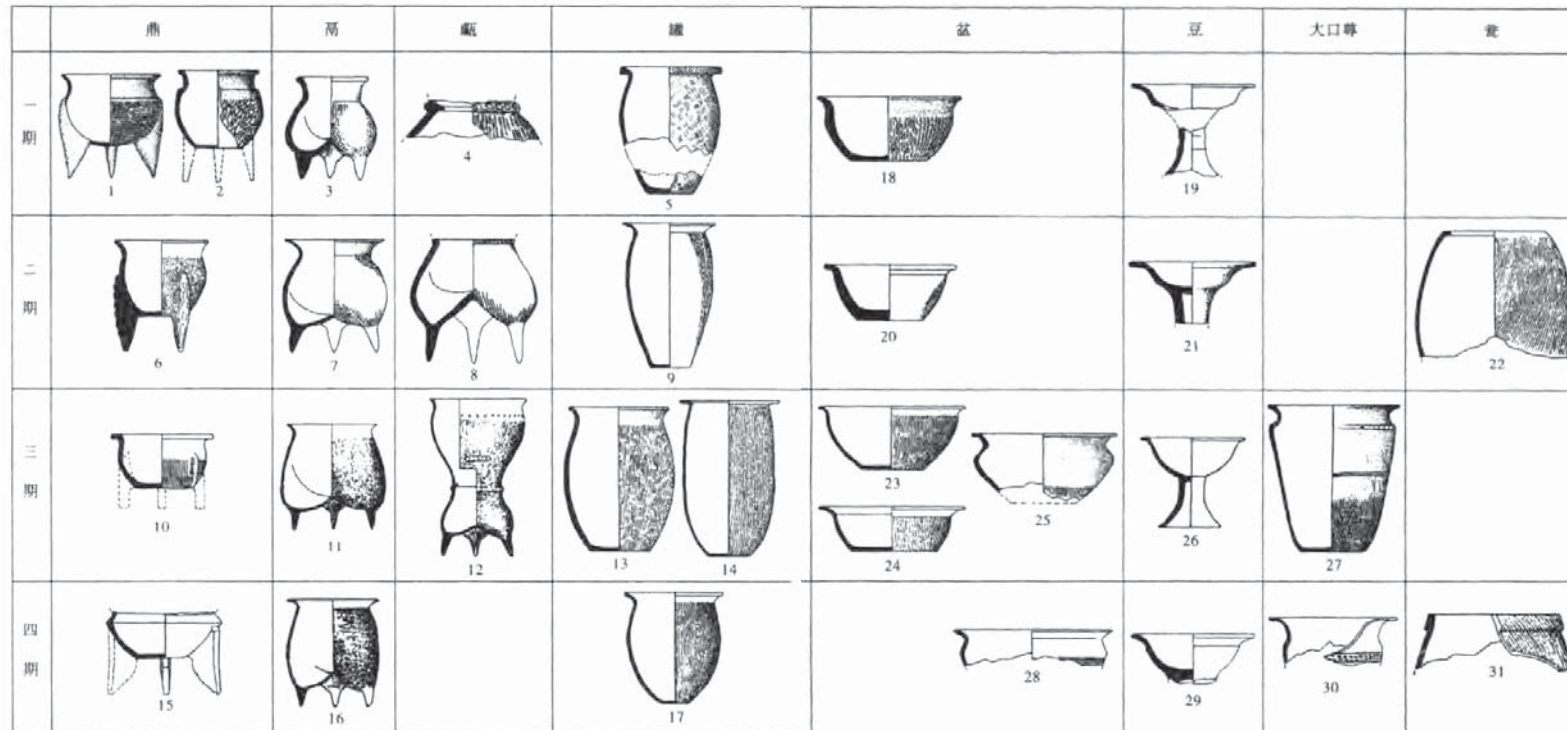


Fig. 186 Mobilier céramique du type culturel de Xiaqiyan 下七垣文化

Zhongguo shehui kexueyuan kaoguyanjiusuo 中国社会科学院考古研究所 éd. *Zhongguo kaoguxue - Xia Shang juan* 中国考古学 - 夏商卷. Zhongguo shehui kexue chubanshe. Pékin, 2003, fig. 3-3 p. 150-151.

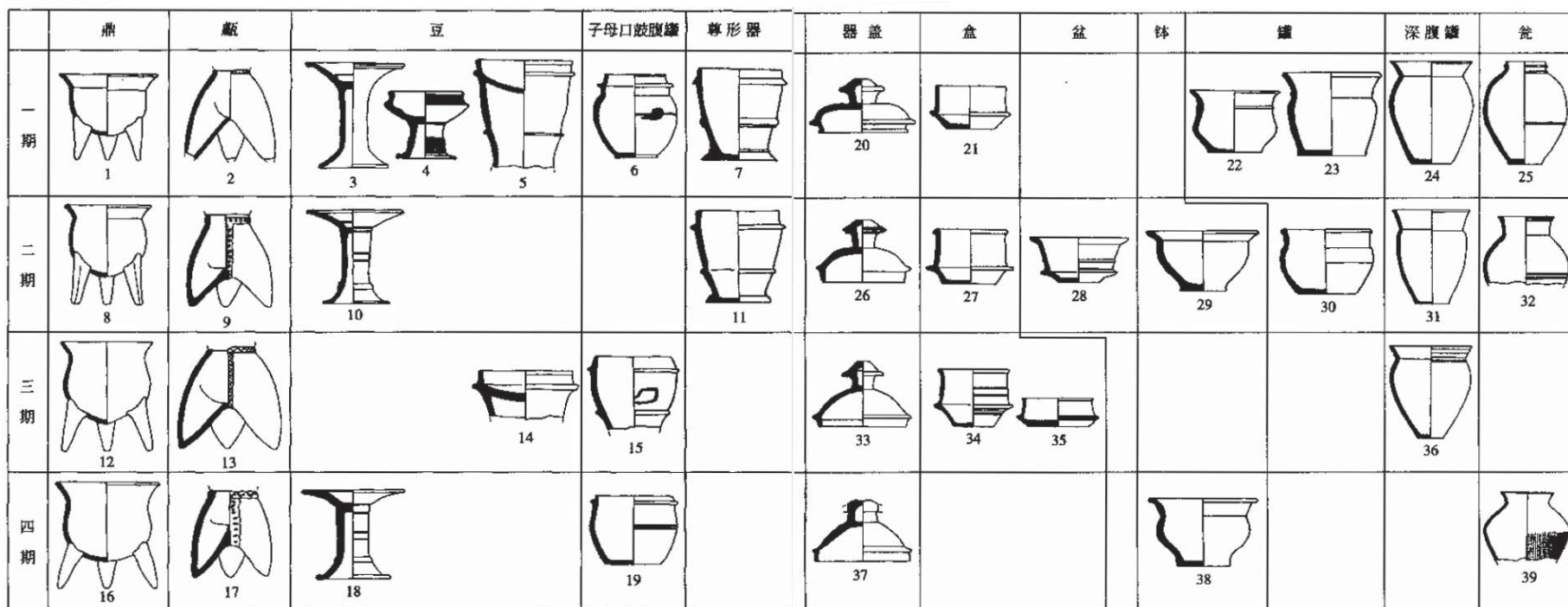


Fig. 187 Mobilier céramique du type culturel de Yueshi 岳石文化

Zhongguo shehui kexueyuan kaoguyanjiusuo 中国社会科学院考古研究所 éd. *Zhongguo kaoguxue - Xia Shang juan* 中国考古学 - 夏商卷. Zhongguo shehui kexue chubanshe. Pékin, 2003, fig. 8-1 p. 444-445.

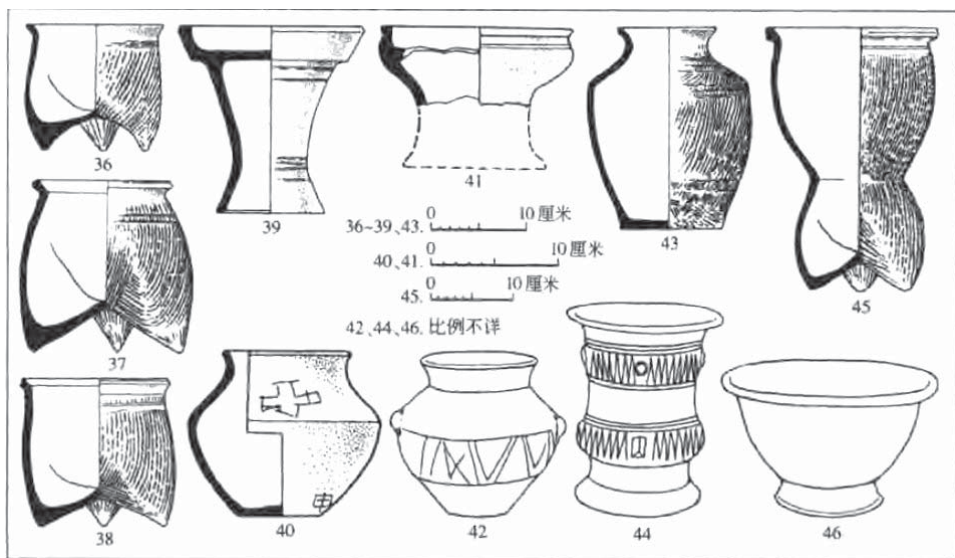


Fig. 188 Mobilier céramique du type culturel de Laoniupo 老牛坡类型

Zhongguo shehui kexueyuan kaoguyanjiusuo 中国社会科学院考古研究所 éd. *Zhongguo kaoguxue - Xia Shang juan* 中国考古学 - 夏商卷. Zhongguo shehui kexue chubanshe. Pékin, 2003, fig. 6-9D p. 308.

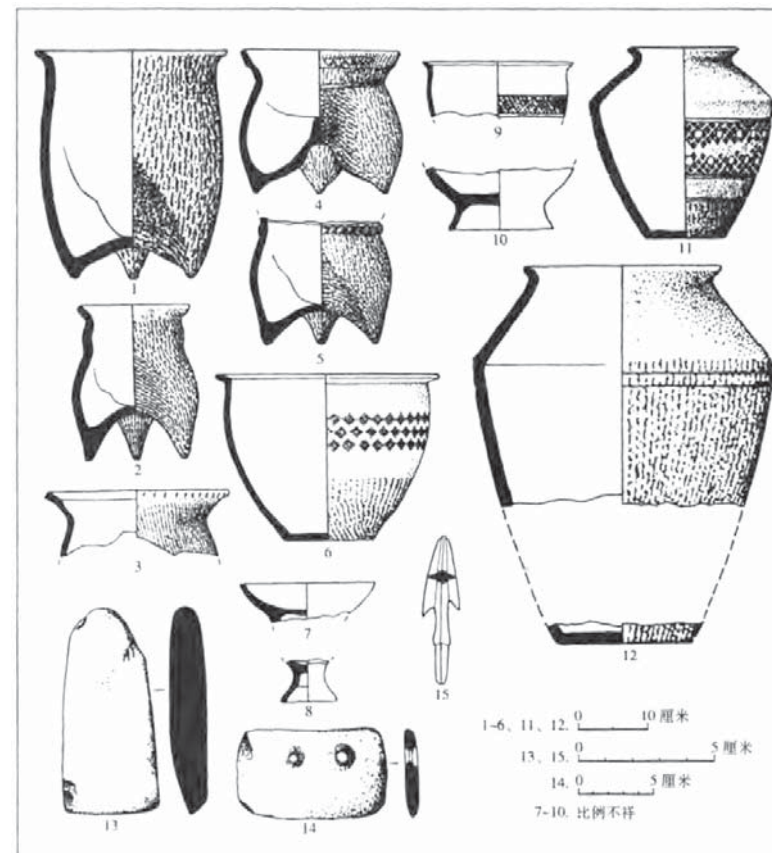


Fig. 189 Mobilier du type culturel de Zhengjiapo 郑家坡类型

Zhongguo shehui kexueyuan kaoguyanjiusuo 中国社会科学院考古研究所 éd. *Zhongguo kaoguxue - Xia Shang juan* 中国考古学 - 夏商卷. Zhongguo shehui kexue chubanshe. Pékin, 2003, fig. 8-25 p. 532.



Fig. 190 Mobilier de la phase initiale Shang 商文化早期

1. Mobilier céramique (du site de Yanshi)

2. Vases en bronze

Zhongguo shehui kexueyuan kaoguyanjiusuo 中国社会科学院考古研究所 éd. *Zhongguo kaoguxue - Xia Shang juan* 中国考古学 - 夏商卷. Zhongguo shehui kexue chubanshe. Pékin, 2003, fig. 4-2 p. 182, fig. 7-1 p. 387.

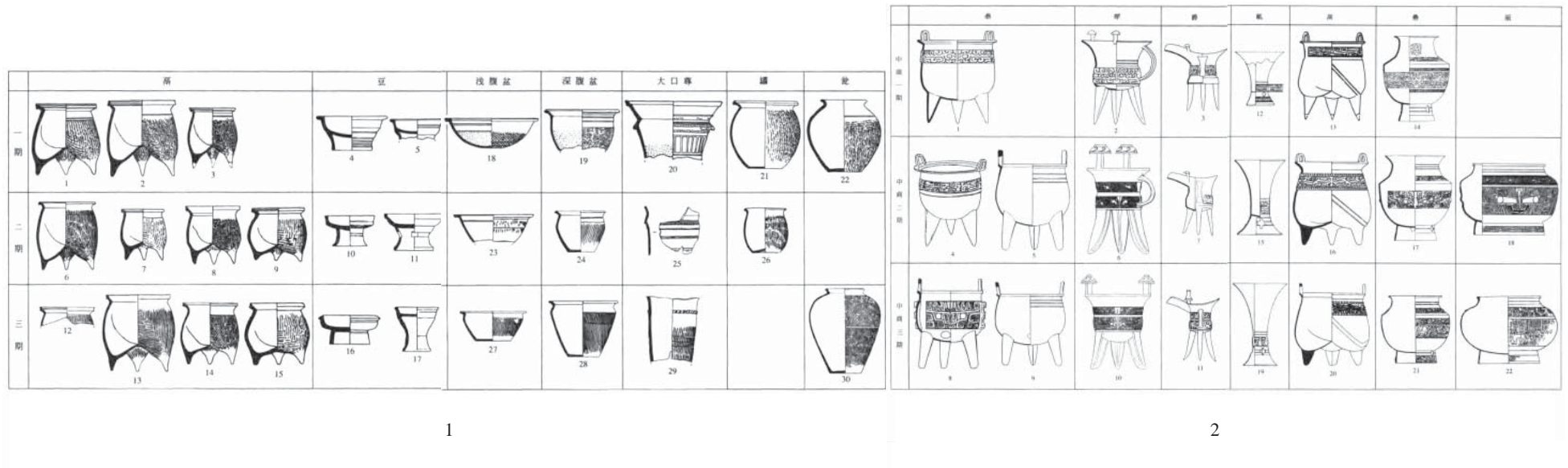


Fig. 191 Mobilier de la phase moyenne Shang 商文化中期

1. Mobilier céramique

2. Vases en bronze

Zhongguo shehui kexueyuan kaoguyanjiusuo 中国社会科学院考古研究所 éd. *Zhongguo kaoguxue - Xia Shang juan* 中国考古学 - 夏商卷. Zhongguo shehui kexue chubanshe. Pékin, 2003, fig. 5-1 p. 250-251, fig. 7-2 p. 389-390.

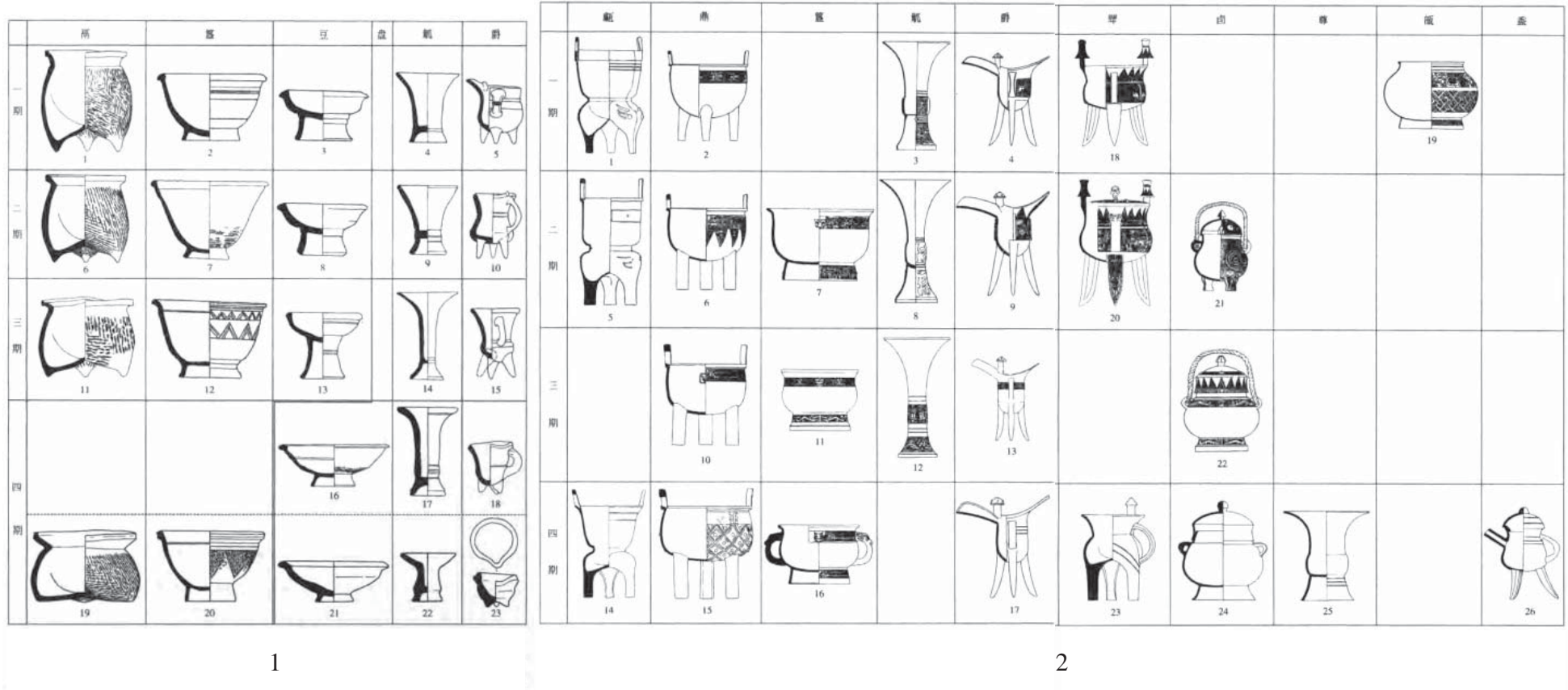


Fig. 192 Mobilier de la phase finale Shang 商文化晚期

1. Mobilier céramique

2. Vases en bronze

Zhongguo shehui kexueyuan kaoguyanjiusuo 中国社会科学院考古研究所 éd. *Zhongguo kaoguxue - Xia Shang juan* 中国考古学 - 夏商卷. Zhongguo shehui kexue chubanshe. Pékin, 2003, fig. 6-4 p. 292, fig. 7-3 p. 392-393.

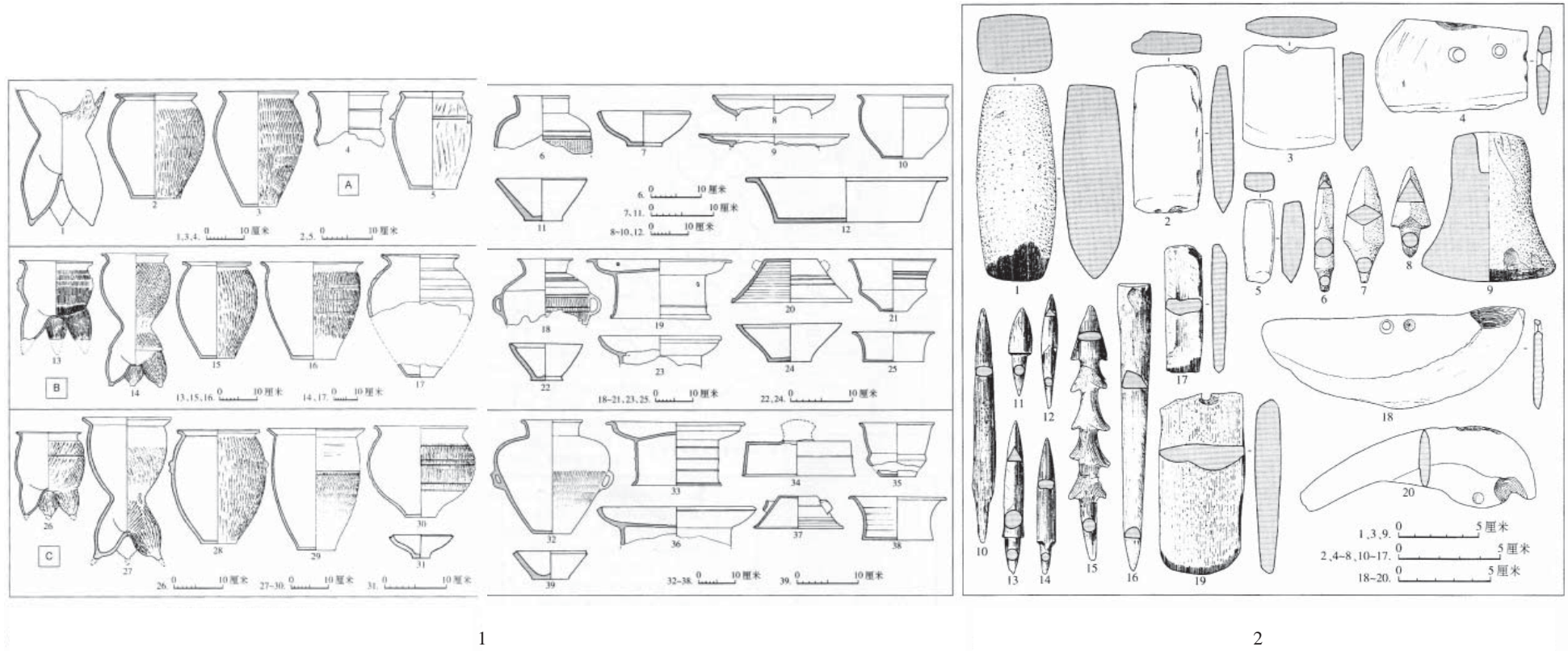


Fig. 193 Mobilier du type culturel de Hougang 后岗类型

1. Mobilier céramique

2. Objets en pierre, en coquillage, en os

Zhongguo shehui kexueyuan kaoguyanjiusuo 中国社会科学院考古研究所 éd. *Zhongguo kaoguxue - Xinshiqi shidai juan* 中国考古学 - 新石器时代卷. Zhongguo shehui kexue chubanshe. Pékin, 2010, fig. 6-15 p. 550-551, fig. 6-19 p. 554.

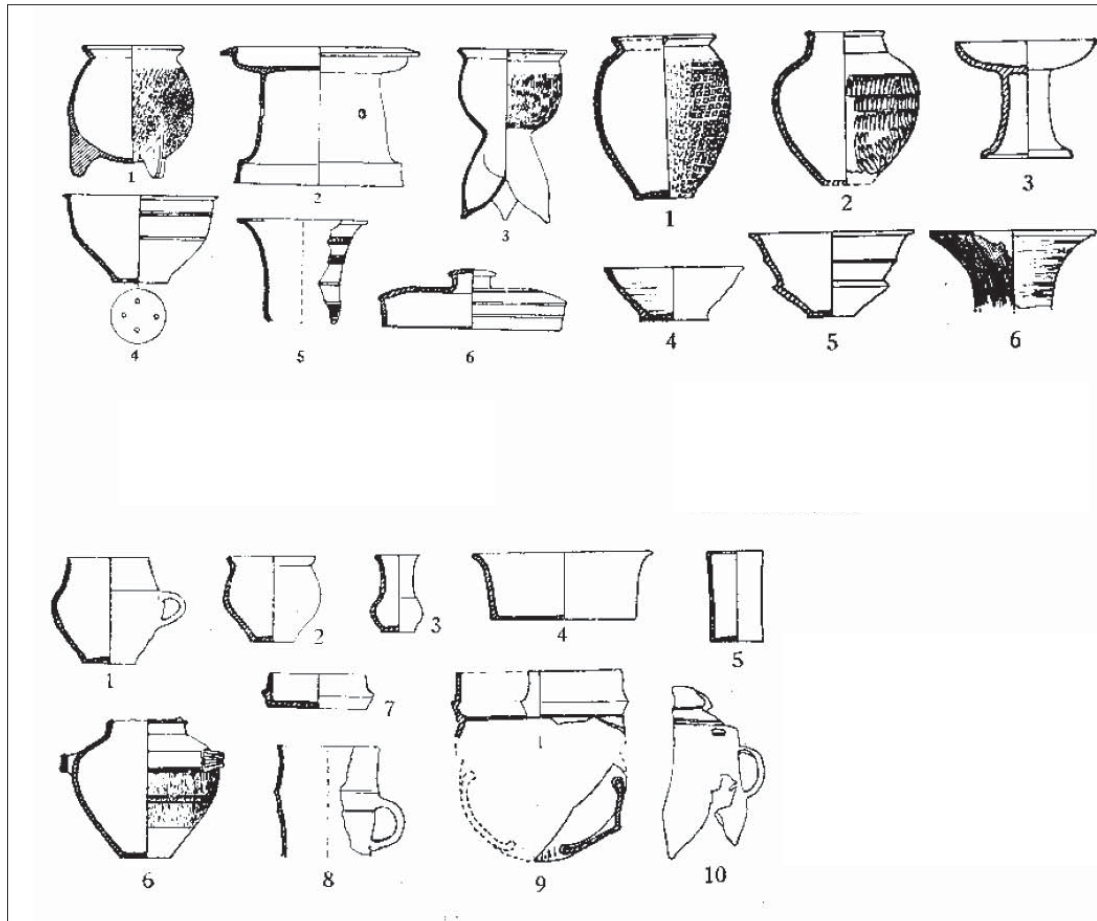


Fig. 194 Mobilier céramique du type culturel de Zaolütai 造律台类型

Li Boqian 李伯谦. « Shilun Zaolütai leixing 试论造律台类型 ». *Wenwu*, 1983, 4, p. 50-59, fig. 1, 2, 3 p. 51.

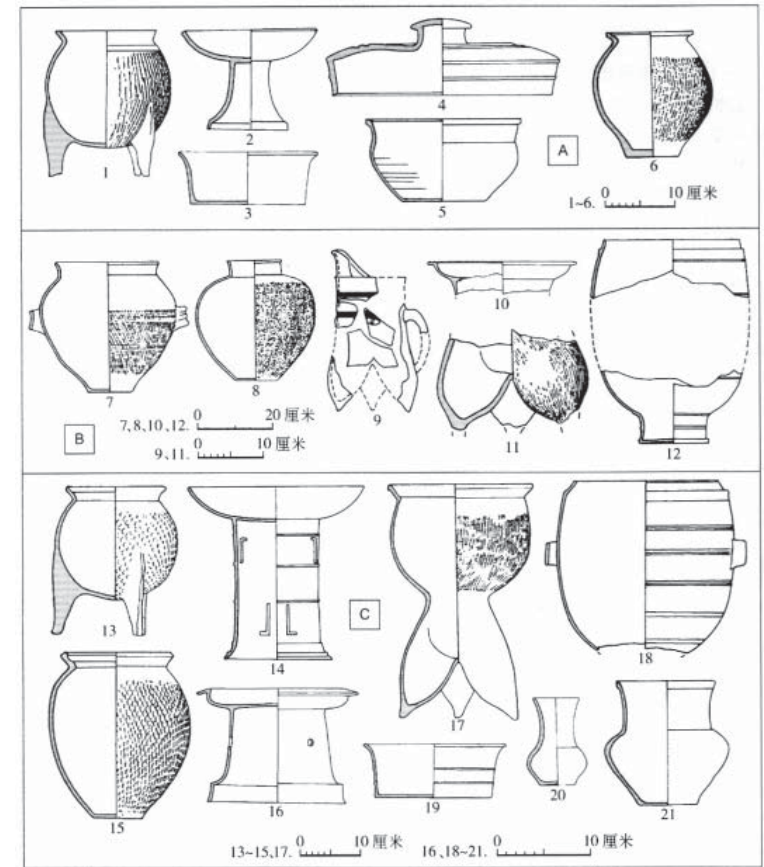


Fig. 195 Mobilier céramique du type culturel de Zaolütai, parfois appelé type culturel de Wangyoufang 王油坊类型

Zhongguo shehui kexueyuan kaoguyanjiusuo 中国社会科学院考古研究所 éd. *Zhongguo kaoguxue - Xinshiqi shidai juan* 中国考古学 - 新石器时代卷. *Zhongguo shehui kexue chubanshe*. Pékin, 2010, fig. 6-21 p. 558.

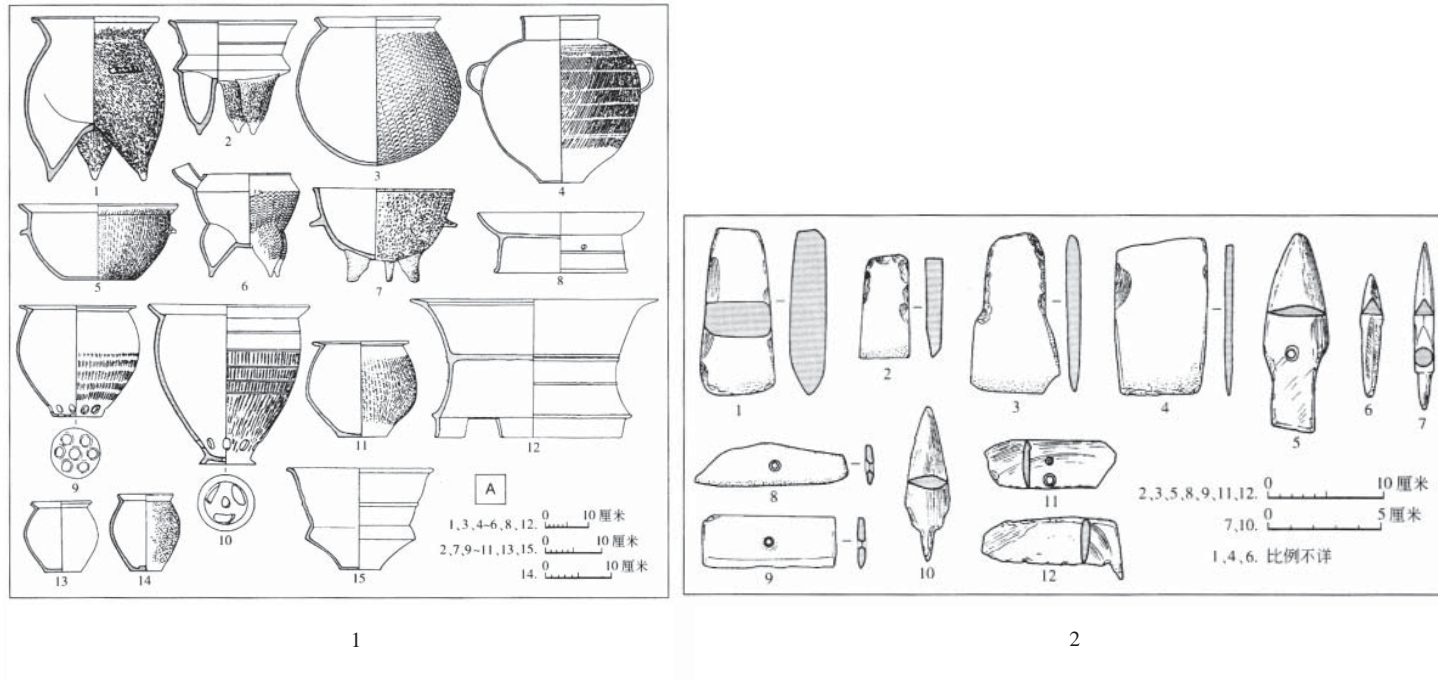


Fig. 196 Mobilier du type culturel de la phase III de Wangwan 王湾三期类型

1. Mobilier céramique

2. Objets en pierre, en os et en coquillage

Zhongguo shehui kexueyuan kaoguyanjiusuo 中国社会科学院考古研究所 éd. *Zhongguo kaoguxue - Xinshiqi shidai juan* 中国考古学 - 新石器时代卷. Zhongguo shehui kexue chubanshe. Pékin, 2010, fig. 6-9 p. 536, fig. 6-8 p. 534.

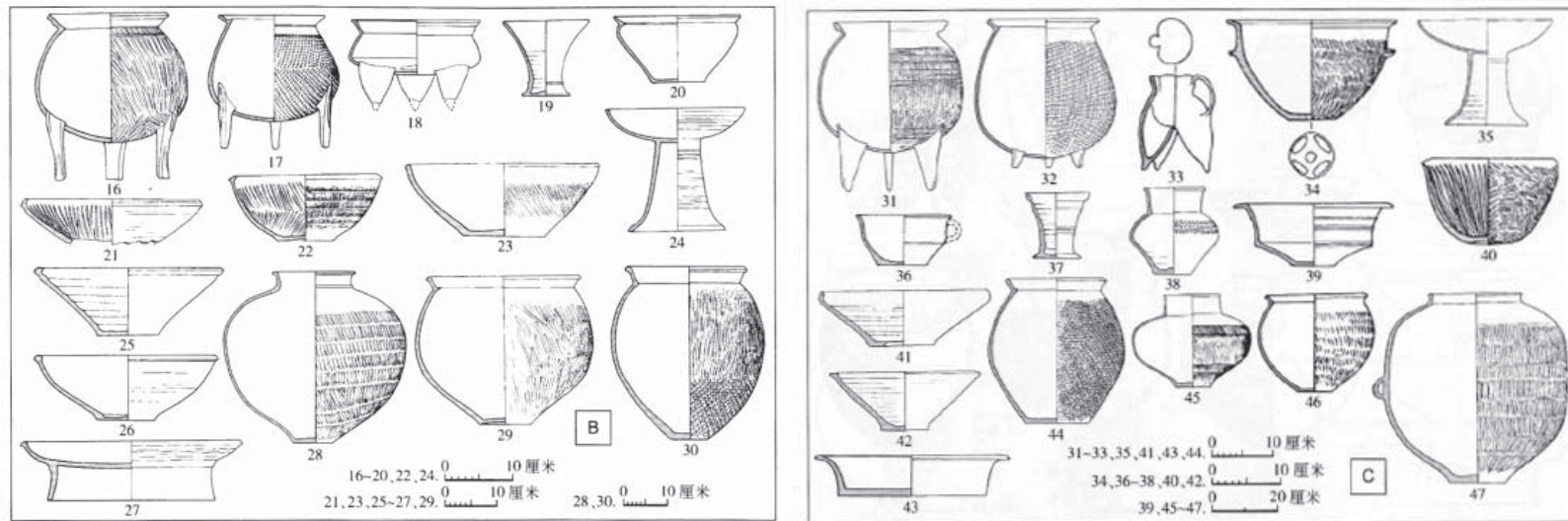


Fig. 197 Mobilier céramique du type culturel de Meishan 煤山类型

Zhongguo shehui kexueyuan kaoguyanjiusuo 中国社会科学院考古研究所 éd. *Zhongguo kaoguxue - Xinshiqi shidai juan* 中国考古学 - 新石器时代卷. Zhongguo shehui kexue chubanshe. Pékin, 2010, fig. 6-9 p. 537-538.

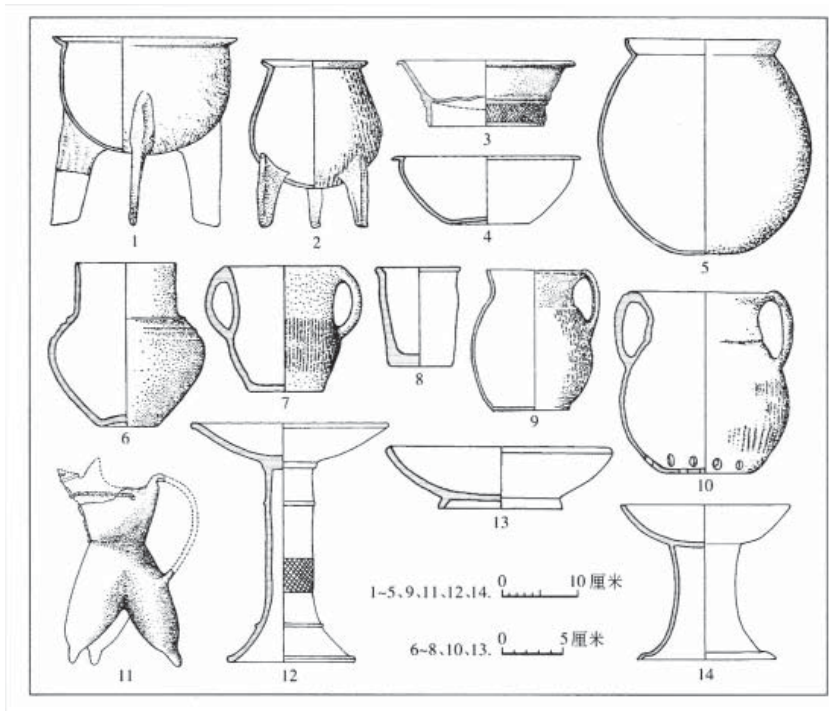


Fig. 198 Mobilier céramique du type culturel de Xiawanggang 下王岗类型

Zhongguo shehui kexueyuan kaoguyanjiusuo 中国社会科学院考古研究所 éd. *Zhongguo kaoguxue - Xinshiqi shidai juan* 中国考古学 - 新石器时代卷. Zhongguo shehui kexue chubanshe. Pékin, 2010, fig. 6-13 p. 545.




Fig. 199 Mobilier céramique du type culturel de Xinhua 新华类型

Sun Zhouyong 孙周勇. « Xinhua wenhua shulun 新华文化述论 ». *Kaogu yu wenwu*, 2005, 3, p. 40-48, fig. 5 p. 42.

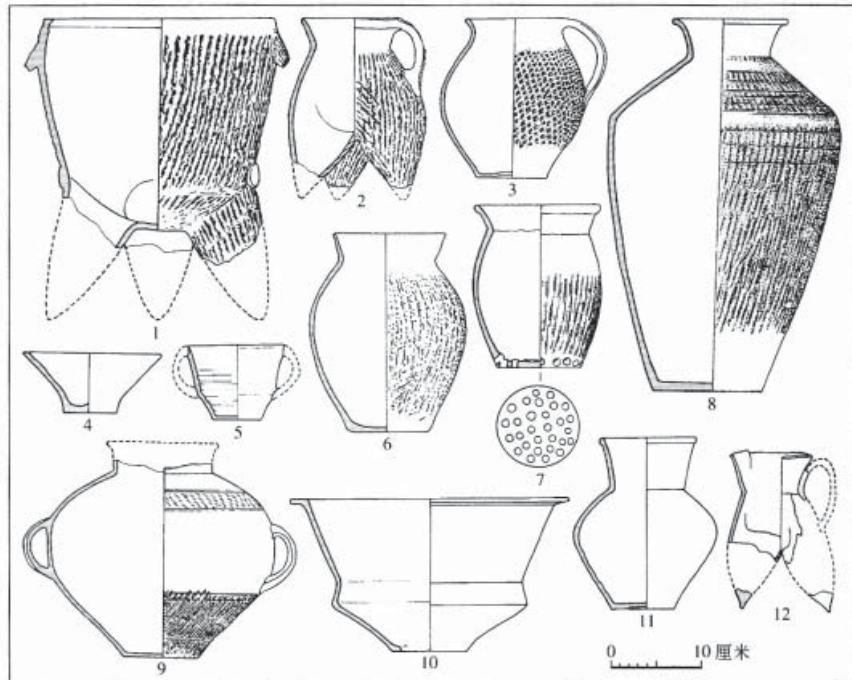


Fig. 200 Mobilier céramique du type culturel de Sanliqiao 三里桥类型

Zhongguo shehui kexueyuan kaoguyanjiusuo 中国社会科学院考古研究所
éd. *Zhongguo kaoguxue - Xinshiqi shidai juan* 中国考古学 - 新石器时代卷.
Zhongguo shehui kexue chubanshe. Pékin, 2010, fig. 6-12 p. 544.

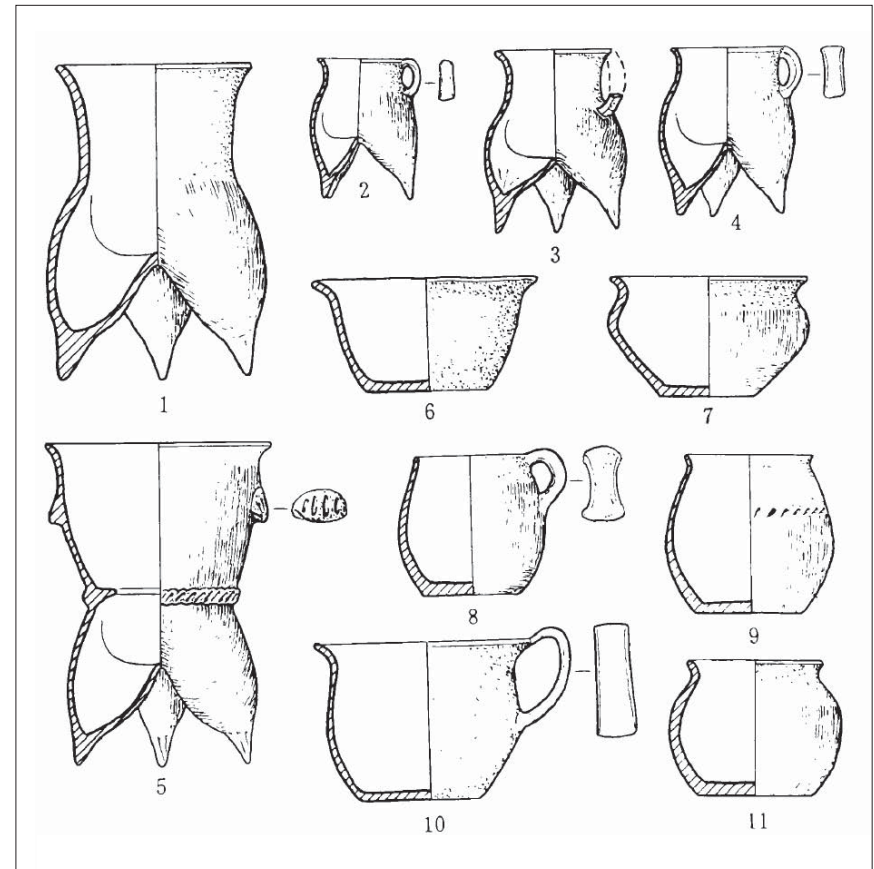


Fig. 201 Mobilier en céramique du type culturel de Dongtaibao 东太堡类型

Guo Shuying 郭淑英. « Taiyuan Dongtaibao chutu de taoqi he shiqi 太原东太堡出土的陶器和石器 ». *Wenwu jikan*, 1994, 1, p. 29-31, fig. 1 p. 30.

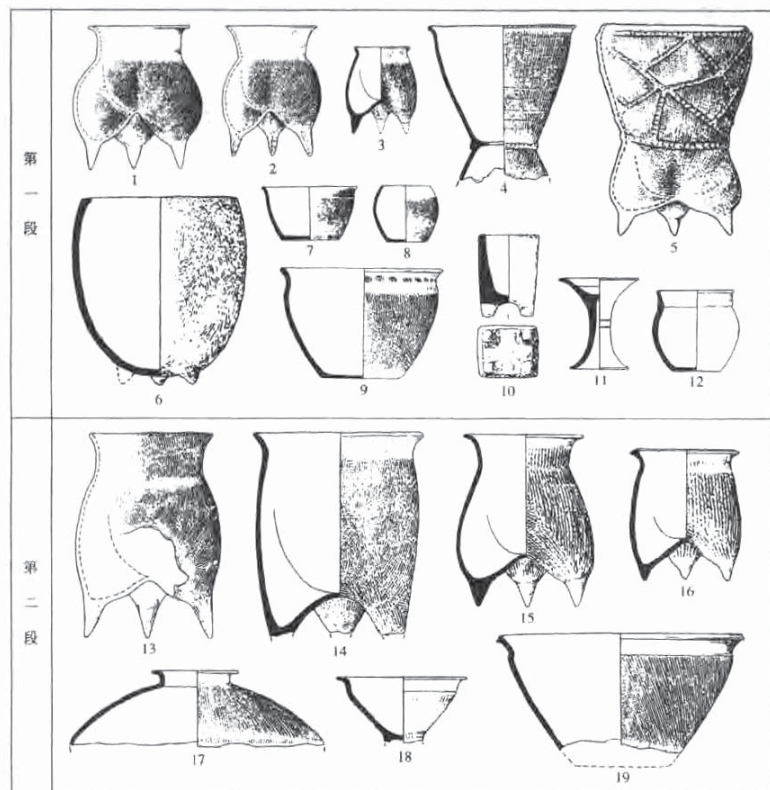


Fig. 202 Mobilier en céramique du type culturel de Baiyan 白燕类型
 Zhongguo shehui kexueyuan kaoguyanjiusuo 中国社会科学院考古研究所 éd. *Zhongguo kaoguxue - Xia Shang juan* 中国考古学-夏商卷. Zhongguo shehui kexue chubanshe. Pékin, 2003, fig. 8-35 p. 571.

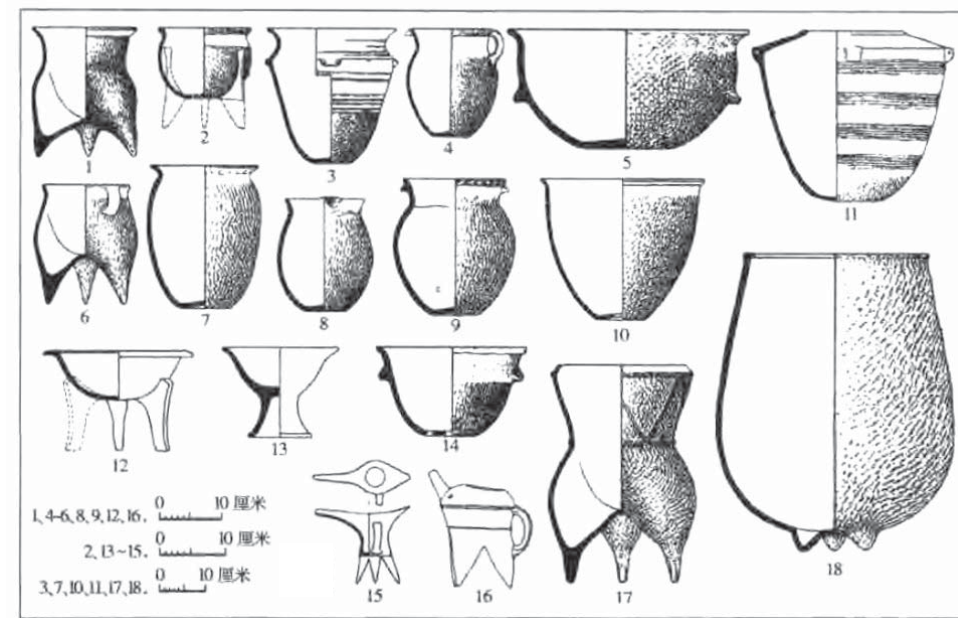


Fig. 203 Mobilier en céramique du type culturel de Dongxiaifeng 东下冯类型
 Zhongguo shehui kexueyuan kaoguyanjiusuo 中国社会科学院考古研究所 éd. *Zhongguo kaoguxue - Xia Shang juan* 中国考古学-夏商卷. Zhongguo shehui kexue chubanshe. Pékin, 2003, fig. 2-7A p. 92.

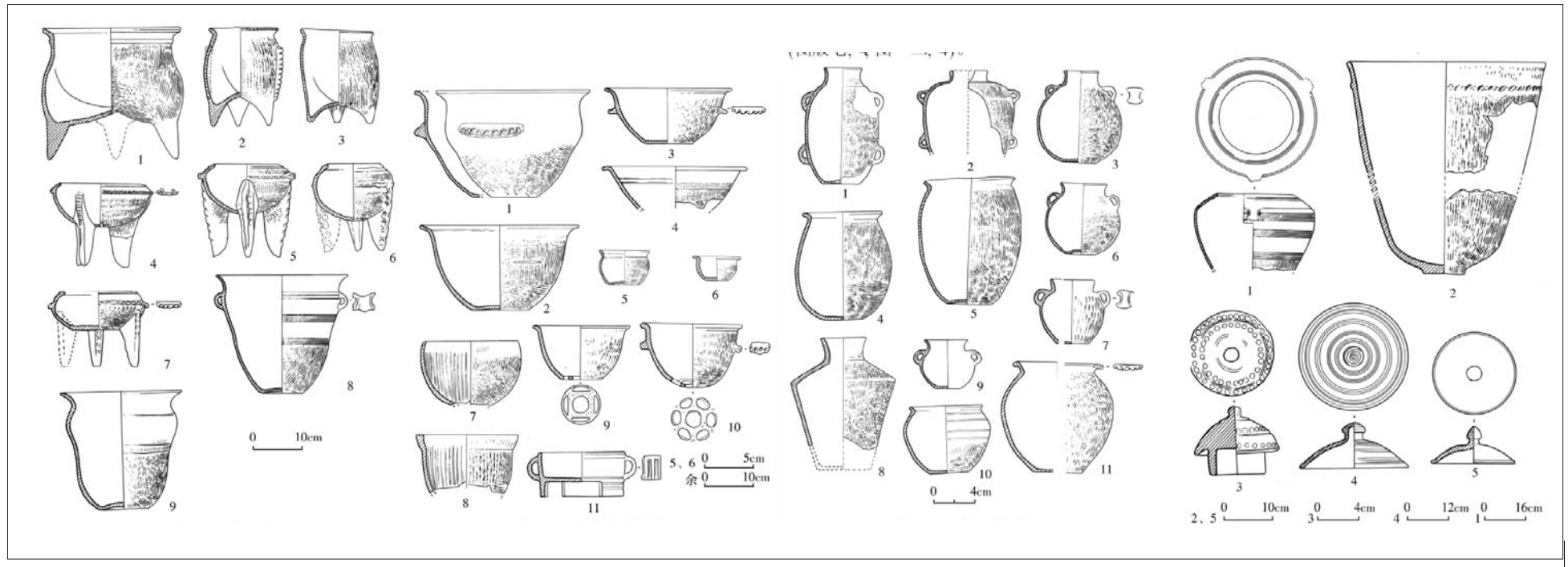


Fig. 204 Mobilier en céramique du type culturel de Donglongshan 东龙山类型

Shaanxi sheng kaogu yanjiusuo 陕西省考古研究所, et Shangluo shi bowuguan 商洛市博物馆. « Shangluo Donglongshan yizhi I qu fajue jianbao 商洛东龙山遗址I区发掘简报 ». *Kaogu yu wenwu*, 2010, 4, p. 3-15, fig. 10 à 13 p. 7-9.

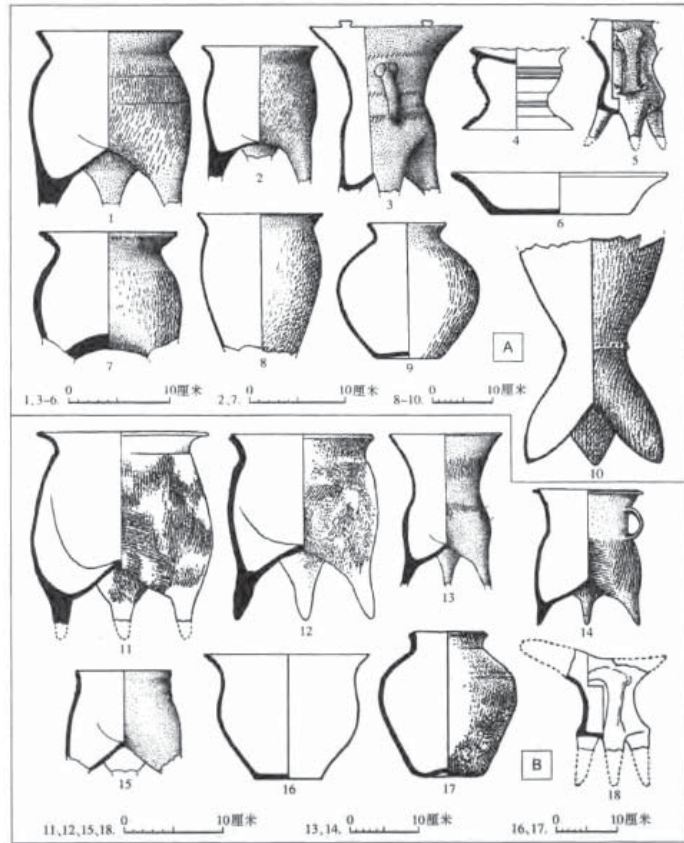


Fig. 205 Mobilier en céramique du type culturel de Erligang
二里岗类型

Zhongguo shehui kexueyuan kaoguyanjiusuo 中国社会科学院考古研究所 éd. *Zhongguo kaoguxue - Xia Shang juan* 中国考古学 - 夏商卷. Zhongguo shehui kexue chubanshe. Pékin, 2003, fig. 3-7 p. 166.

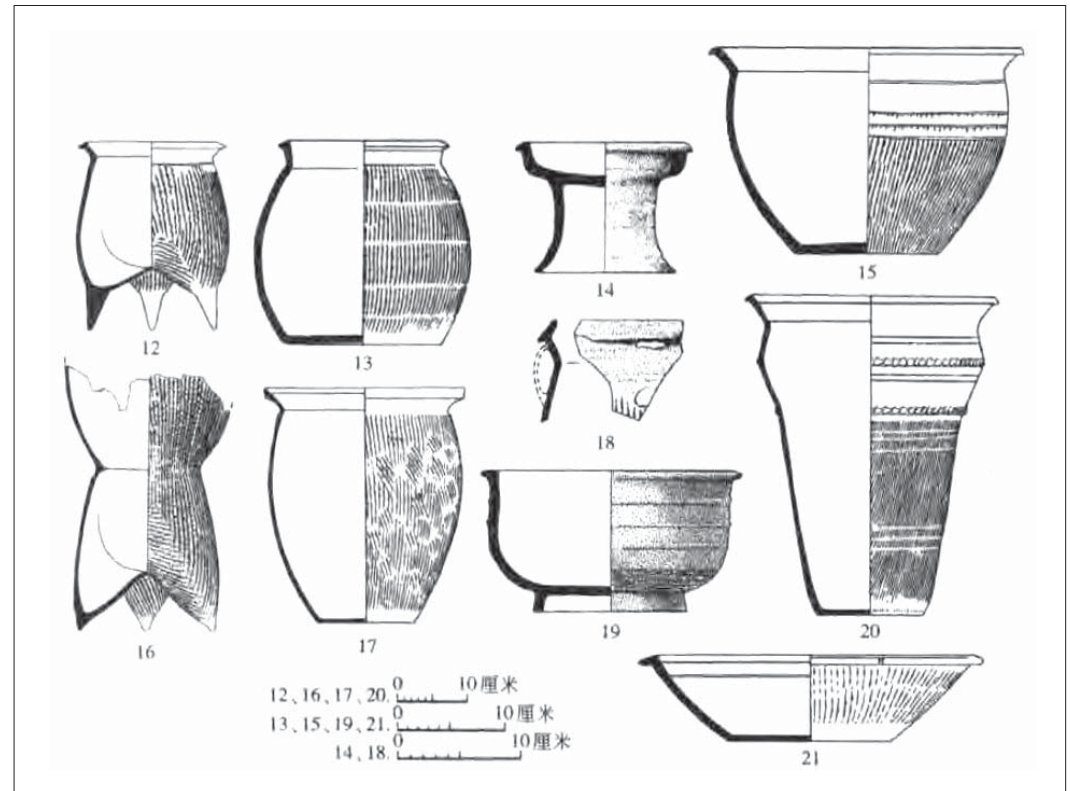


Fig. 206 Mobilier en céramique du type culturel de Taixi 台西类型

Zhongguo shehui kexueyuan kaoguyanjiusuo 中国社会科学院考古研究所 éd. *Zhongguo kaoguxue - Xia Shang juan* 中国考古学 - 夏商卷. Zhongguo shehui kexue chubanshe. Pékin, 2003, fig. 4-4B p. 193.

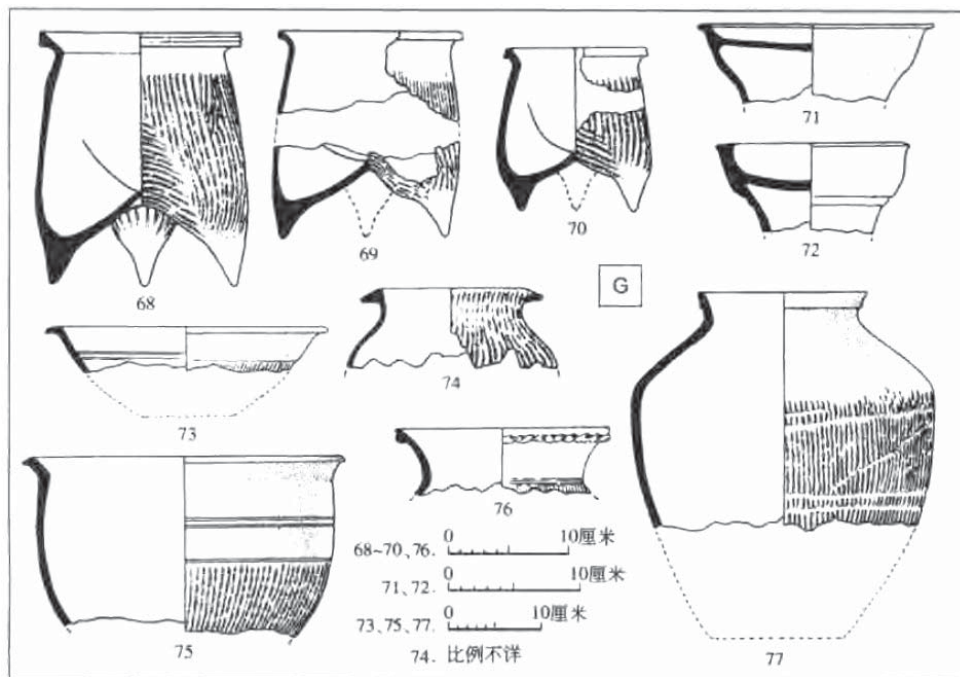


Fig. 207 Mobilier en céramique du type culturel de Beicun 北村类型

Zhongguo shehui kexueyuan kaoguyanjiusuo 中国社会科学院考古研究所 éd. *Zhongguo kaoguxue - Xia Shang juan* 中国考古学 - 夏商卷. Zhongguo shehui kexue chubanshe. Pékin, 2003, fig. 5-3G p. 259.

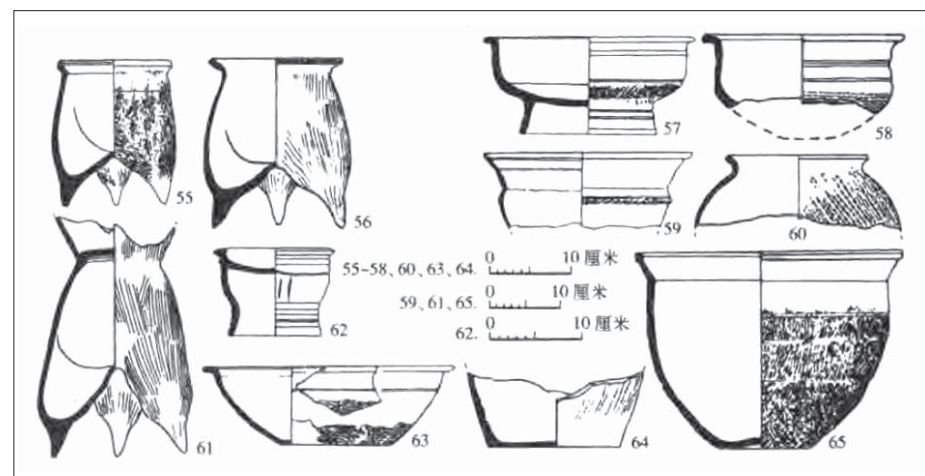


Fig. 208 Mobilier en céramique du type culturel de Daxinzhuang 大辛庄类型

Zhongguo shehui kexueyuan kaoguyanjiusuo 中国社会科学院考古研究所 éd. *Zhongguo kaoguxue - Xia Shang juan* 中国考古学 - 夏商卷. Zhongguo shehui kexue chubanshe. Pékin, 2003, fig. 4-4F p. 195.

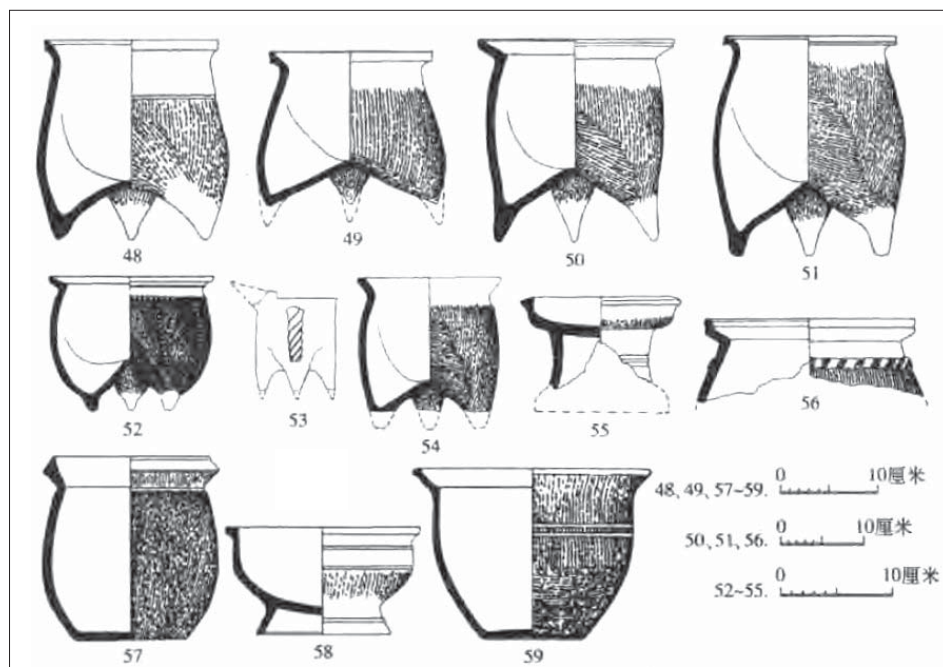


Fig. 209 Mobilier en céramique du type culturel de Panmiao 潘庙类型

Zhongguo shehui kexueyuan kaoguyanjiusuo 中国社会科学院考古研究所 éd. *Zhongguo kaoguxue - Xia Shang juan* 中国考古学 - 夏商卷. Zhongguo shehui kexue chubanshe. Pékin, 2003, fig. 5-3E p. 258.

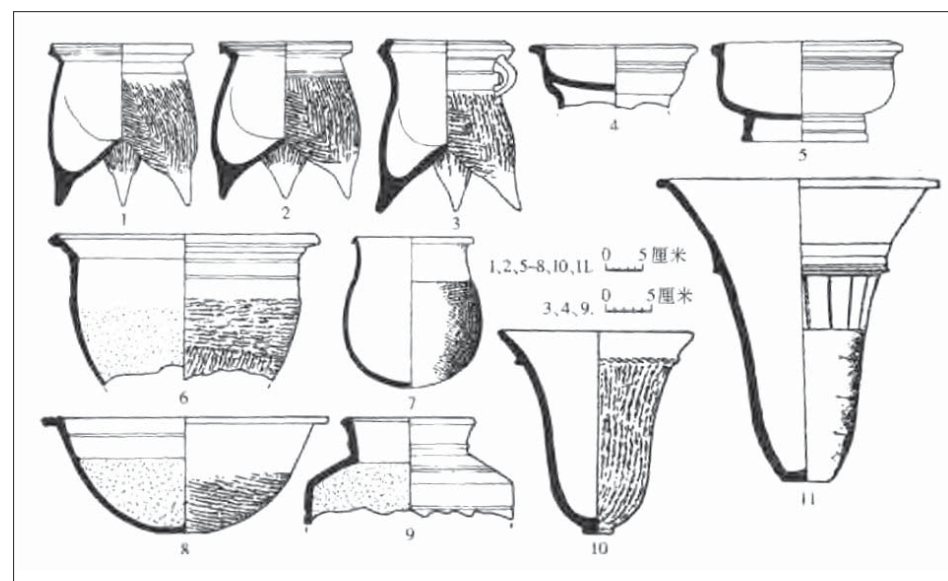


Fig. 210 Mobilier en céramique du type culturel de Baijiazhuang 白家庄类型

Zhongguo shehui kexueyuan kaoguyanjiusuo 中国社会科学院考古研究所 éd. *Zhongguo kaoguxue - Xia Shang juan* 中国考古学 - 夏商卷. Zhongguo shehui kexue chubanshe. Pékin, 2003, fig. 5-3A p. 255.

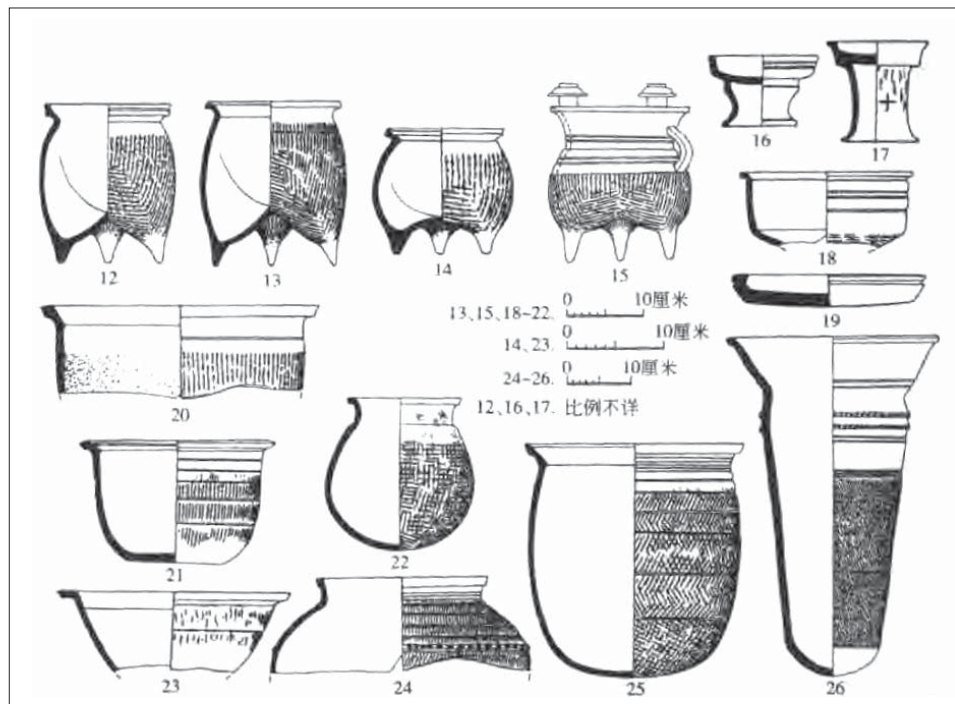


Fig. 211 Mobilier en céramique du type culturel de Caoyanzhuang 曹演庄类型
 Zhongguo shehui kexueyuan kaoguyanjiusuo 中国社会科学院考古研究所 éd.
Zhongguo kaoguxue - Xia Shang juan 中国考古学 - 夏商卷. Zhongguo shehui
 kexue chubanshe. Pékin, 2003, fig. 5-3B p. 255.

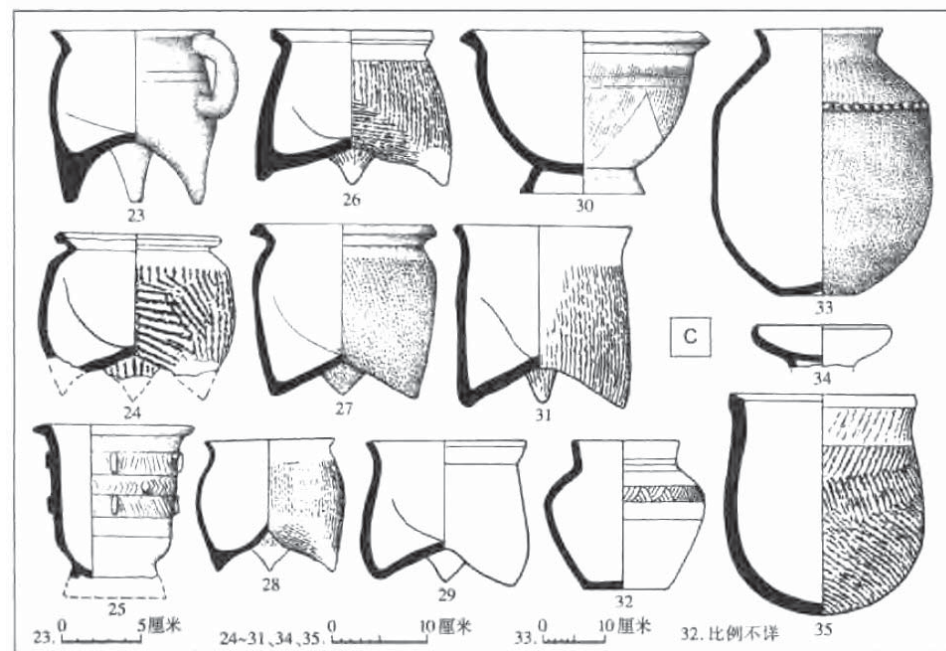


Fig. 212 Mobilier en céramique du type culturel de Subutun 苏埠屯类型
 Zhongguo shehui kexueyuan kaoguyanjiusuo 中国社会科学院考古研究所 éd.
Zhongguo kaoguxue - Xia Shang juan 中国考古学 - 夏商卷. Zhongguo shehui
 kexue chubanshe. Pékin, 2003, fig. 6-9C p. 308.

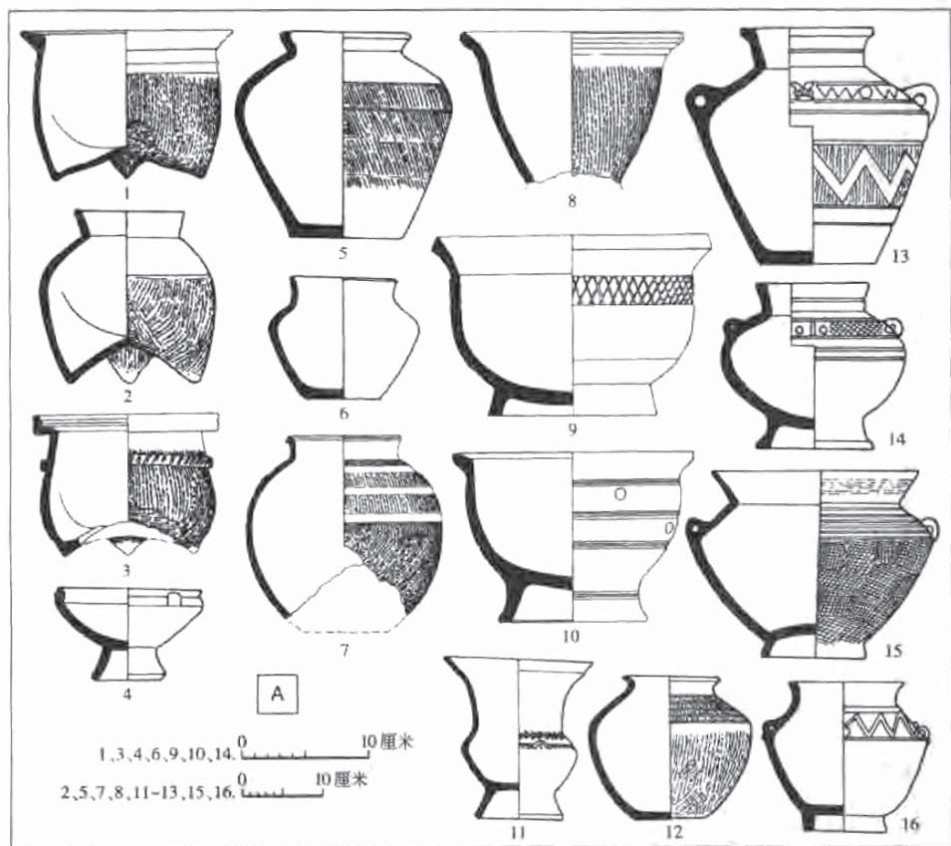


Fig. 213 Mobilier en céramique du type culturel de Qianzhangda 前掌大类型

Zhongguo shehui kexueyuan kaoguyanjiusuo 中国社会科学院考古研究所 éd. *Zhongguo kaoguxue - Xia Shang juan* 中国考古学 - 夏商卷. Zhongguo shehui kexue chubanshe. Pékin, 2003, fig. 6-9A p. 307.

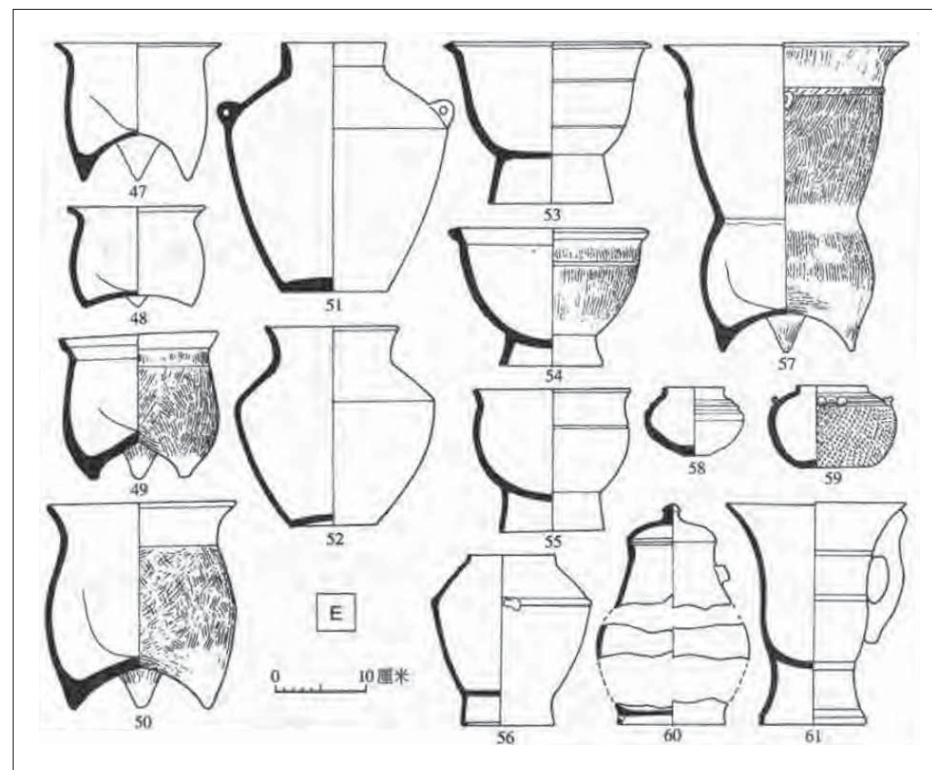


Fig. 214 Mobilier en céramique du type culturel de Tianhu 天湖类型

Zhongguo shehui kexueyuan kaoguyanjiusuo 中国社会科学院考古研究所 éd. *Zhongguo kaoguxue - Xia Shang juan* 中国考古学 - 夏商卷. Zhongguo shehui kexue chubanshe. Pékin, 2003, fig. 6-9E p. 308.

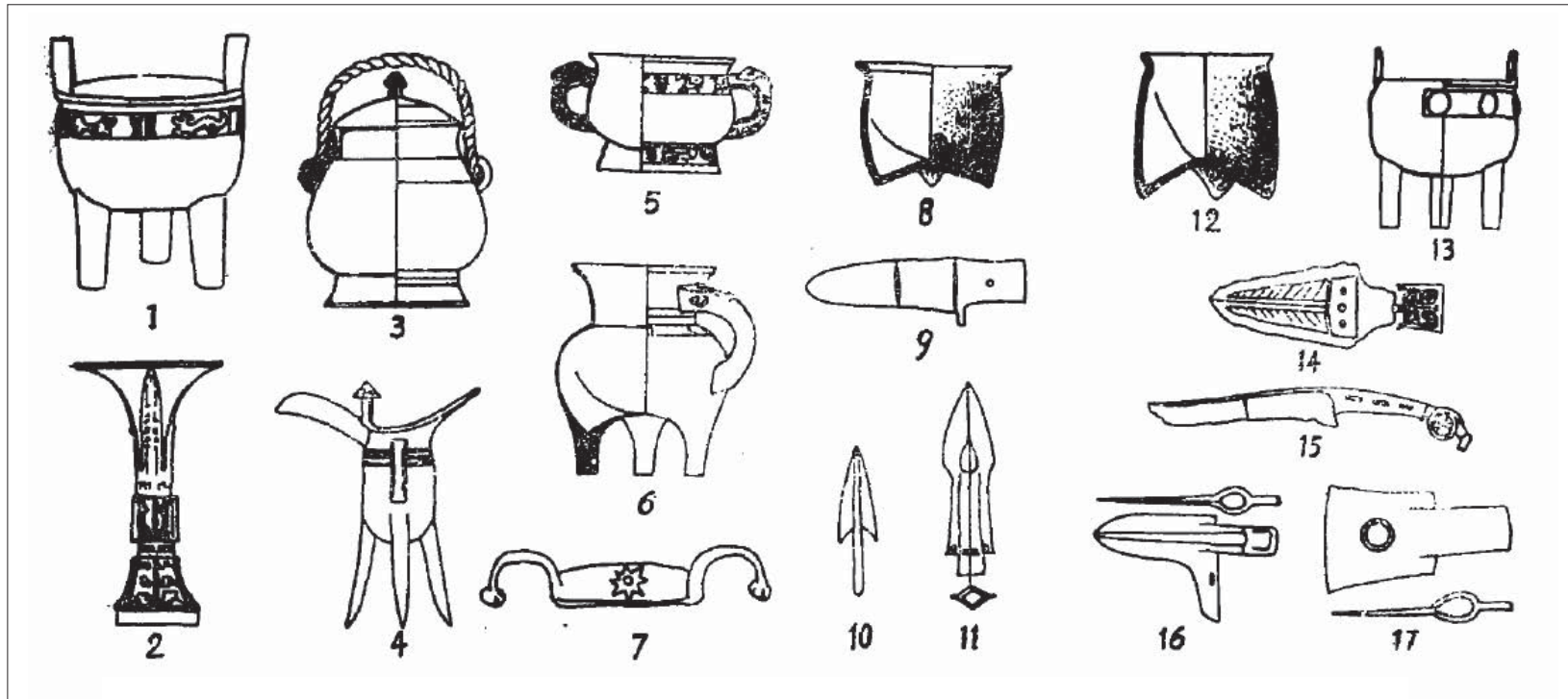


Fig. 215 Mobilier du type culturel de Jingjie 旌介类型

Li Boqian 李伯谦. « Cong Lingshi Jingjie Shang mu de faxian kan Jin Shaan gaoyuan qingtong wenhua de guishu 从灵石旌介商墓的发现看晋陕高原青铜文化的归属 ». In *Zhongguo qingtong wenhua jiegou ti xi yanjiu* 中国青铜文化结构体系研究. Kexue chubanshe. Pékin, 1998, p. 167-184, fig. 1 p. 168.

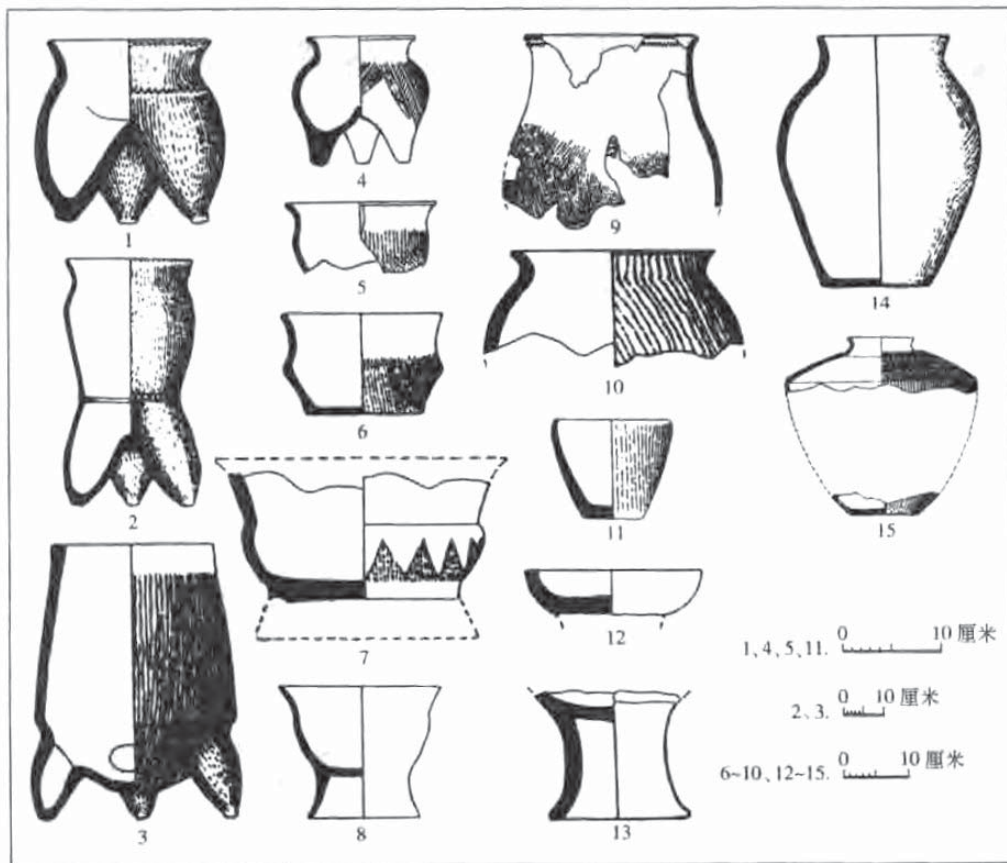


Fig. 216 Mobilier en céramique du type culturel de Lijiaya 李家崖类型

Zhongguo shehui kexueyuan kaoguyanjiusuo 中国社会科学院考古研究所 éd. *Zhongguo kaoguxue - Xia Shang juan* 中国考古学 - 夏商卷. Zhongguo shehui kexue chubanshe. Pékin, 2003, fig. 8-42 p. 590.

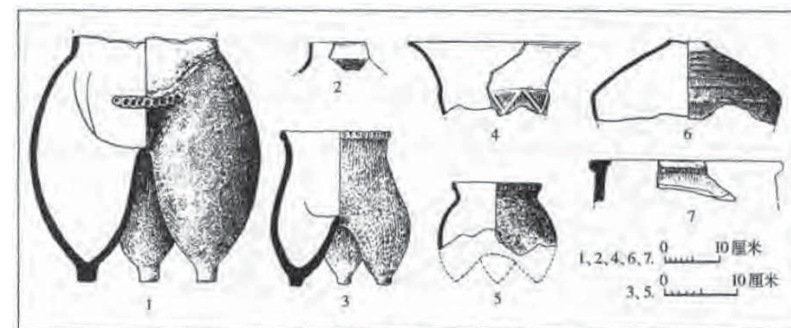


Fig. 217 Mobilier en céramique du type culturel de Gaohong 高红类型

Zhongguo shehui kexueyuan kaoguyanjiusuo 中国社会科学院考古研究所 éd. *Zhongguo kaoguxue - Xia Shang juan* 中国考古学 - 夏商卷. Zhongguo shehui kexue chubanshe. Pékin, 2003, fig. 8-43 p. 591.

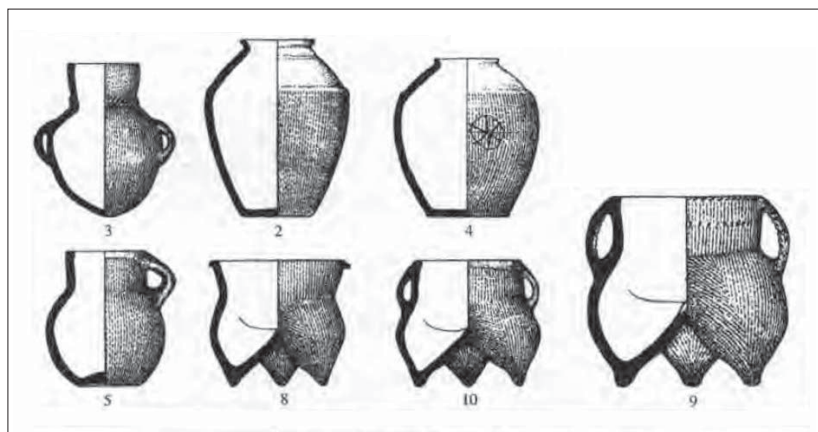


Fig. 218 Mobilier en céramique du type culturel de Liujia 刘家类型
 Zhongguo shehui kexueyuan kaoguyanjiusuo 中国社会科学院考古研究所 éd. *Zhongguo kaoguxue - Xia Shang juan* 中国考古学 - 夏商卷. Zhongguo shehui kexue chubanshe. Pékin, 2003, fig. 8-24 p. 529.

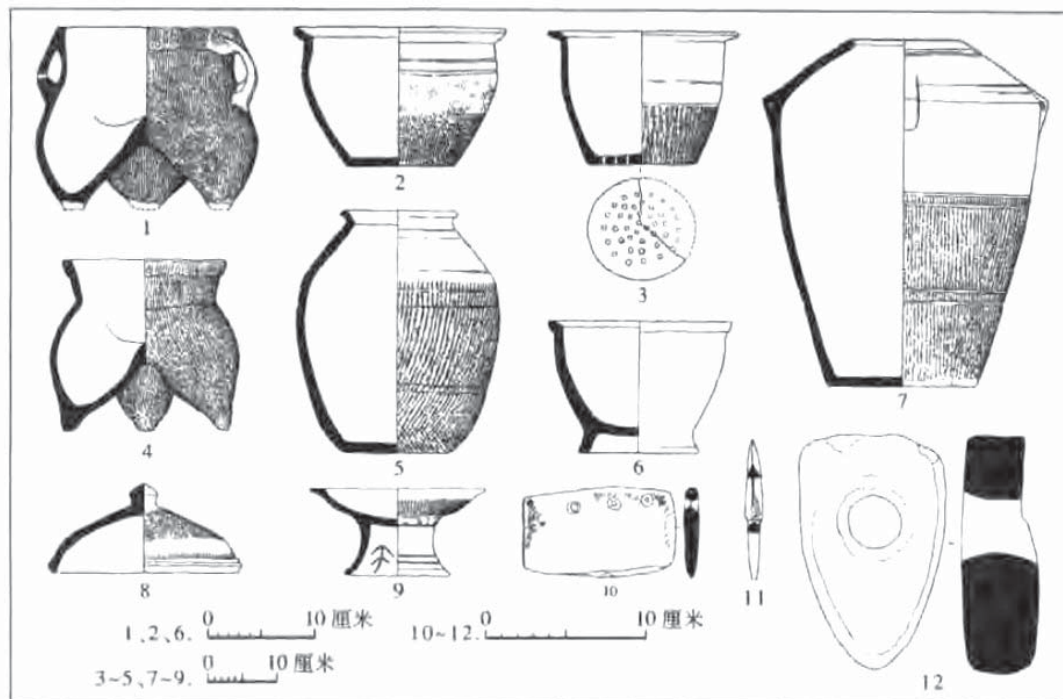


Fig. 219 Mobilier en céramique du type culturel de Nianzipo 碾子坡类型
 Zhongguo shehui kexueyuan kaoguyanjiusuo 中国社会科学院考古研究所 éd. *Zhongguo kaoguxue - Xia Shang juan* 中国考古学 - 夏商卷. Zhongguo shehui kexue chubanshe. Pékin, 2003, fig. 8-23 p. 527.