

Université de Strasbourg
UFR des Sciences Historiques
UMR 7044 – Etude des Sciences de l'Antiquité

Thèse pour obtenir le grade de Docteur de l'Université de Strasbourg
Sciences de l'Antiquité

Présentée et soutenue publiquement par

Géraldine ALBERTI

La maison urbaine gallo-romaine en Gaule Belgique et dans les Germanies

Volume II : Catalogue (1/2)

Sous la direction de Mme Anne-Marie ADAM
Professeur à l'Université de Strasbourg

Jury :

Mme Anne-Marie ADAM, Professeur à l'Université de Strasbourg
M. Raymond BRULET, Professeur à l'Université de Louvain
M. Armand DESBAT, Directeur de recherches au CNRS, Lyon
M. Xavier LAFON, Professeur à l'Université de Provence
M. Jean-Yves MARC, Professeur à l'Université de Strasbourg

26 septembre 2009

Présentation du catalogue

Dans ce catalogue sont réunies les 282 maisons sur lesquelles repose notre étude.

Ces maisons ont été choisies en fonction de leur plan, complet ou partiel, mais présentant des caractéristiques permettant une bonne compréhension de leur organisation. Cependant, l'existence d'un plan complet n'a pas seule conditionné la présentation d'une maison. En effet, il a également paru important de ne prendre en compte que les constructions pour lesquelles les données étaient suffisamment importantes et accessibles pour rendre l'analyse pertinente. Ainsi, un certain nombre d'habitations dont nous ne possédions que le plan ont été écartées.

Chaque maison est présentée d'un point de vue architectural et structurel dans une fiche. Les maisons de certaines parcelles ont fait l'objet de plusieurs reconstructions : une nouvelle fiche a été ouverte pour la même parcelle quand l'organisation des maisons subissait de grosses modifications mais aussi quand les techniques mises en œuvre connaissaient un changement important – passage d'une architecture de terre et de bois à une architecture de pierre notamment.

Chaque fiche est accompagnée d'un plan normalisé de la maison décrite. Tous les plans sont présentés à la même échelle, le 1/500°, afin de pouvoir comparer les habitations entre elles au premier regard. Quelques maisons exceptionnelles par leur ampleur au sol sont reproduites au 1/1000°. Pour les plus petites, il a été choisi d'accompagner le plan au 1/500° d'un agrandissement au 1/200°.

Les différentes fiches sont classées par ordre alphabétique. Les maisons présentes dans une même ville sont également classées par ordre alphabétique. Dans les cas où plusieurs fiches sont réalisées pour une même parcelle, le classement se fait de manière chronologique.

Hormis la rubrique présentant la maison (nom – localisation – bibliographie), les fiches sont divisées en huit rubriques. Il a été choisi de regrouper les informations à la fois dans des cadres où les différents éléments étudiés sont décrits et dans un système de cases à cocher permettant de repérer rapidement les différents matériaux et éléments composant les maisons.

La première rubrique correspond à la présentation morphologique des maisons. Des renseignements sont apportés sur le plan qui est décrit, tandis que les différents espaces de la maison y sont précisés. On trouve également ses dimensions ainsi que sa correspondance typologique.

On trouve ensuite trois rubriques dans lesquelles sont données les dates de construction et d'abandon du bâtiment et sa situation dans la ville antique.

La cinquième rubrique nous renseigne notamment sur la présence et la localisation de fours, de foyers, d'hypocauste et d'aménagements liés à l'eau.

La rubrique «matériaux mis en œuvre» regroupe toutes les informations relatives à la construction de la maison : les fondations, les murs, les sols et les toitures y sont décrites dans la mesure du possible.

Une rubrique s'attache à préciser la nature du décor quand il y a lieu d'être.

Enfin, un dernier cadre permet de décrire les réaménagements et remaniements éventuels qui ont touchés la maison en question.



Légende des figures du catalogue

Liste des maisons présentées dans les deux volumes du catalogue

N° fiche	Ville	Localisation	Identification	Typologie	Volume catalogue
001	Alise-Sainte-Reine	insula D	ensemble VIII, horizon II	type 3	Volume 2
002	Alise-Sainte-Reine	insula D	maison au Silène, ensemble IX, horizon III	type 3	Volume 2
003	Alise-Sainte-Reine	insula E	ensemble XIV, horizons III et IV	type 3	Volume 2
004	Alise-Sainte-Reine	insula E	ensemble XV, horizons III et IV	type 3	Volume 2
005	Alise-Sainte-Reine	insula F est	ensemble XXVIII-a, horizons II et III	type 4	Volume 2
006	Alise-Sainte-Reine	insula F est	ensemble XXVIII-b, horizons III et IV	type 3	Volume 2
007	Alise-Sainte-Reine	insula F est	ensemble XXX-a, horizons II et III	type 3	Volume 2
008	Alise-Sainte-Reine	insula F est	ensemble XXX-b, horizons II et III	type 3	Volume 2
009	Alise-Sainte-Reine	insula F ouest	ensemble XXIV-a, horizons III et IV	type 3	Volume 2
010	Alise-Sainte-Reine	insula F ouest	ensemble XXIV-b, horizon III	type 3	Volume 2
011	Alise-Sainte-Reine	insula G	ensemble XVI-a, horizon III	type 3	Volume 2
012	Alise-Sainte-Reine	insula H	ensemble XIX-a, horizons II à IV	type 3	Volume 2
013	Alise-Sainte-Reine	insula H	ensemble XIX-b, horizons II et III	type 3	Volume 2
014	Alise-Sainte-Reine	insula H	ensemble XX, horizons II et III	type 3	Volume 2
015	Alise-Sainte-Reine	insula H	ensemble XXI, horizons II à IV	type 3	Volume 2
016	Alise-Sainte-Reine	insula H	ensemble XXII, horizons II à IV	type 3	Volume 2
017	Alise-Sainte-Reine	insula J		type 3	Volume 2
018	Alise-Sainte-Reine	Les Champs de l'Eglise	bâtiment 1	type 4	Volume 2
019	Alise-Sainte-Reine	Les Champs de l'Eglise	bâtiment 2	type 4	Volume 2
020	Alise-Sainte-Reine	nord du forum	maison du sous-sol à la Mater	type 3	Volume 2
021	Amiens	Palais des Sports	maison 1, états 3 et 4	type 5	Volume 2
022	Amiens	Palais des Sports	maison 1a, états 5 et 6	type 3	Volume 2
023	Amiens	Palais des Sports	maison 1b, états 5 et 6	type 5	Volume 2
024	Amiens	Palais des Sports	maison 2, états 3 et 4	type 5	Volume 2
025	Amiens	Palais des Sports	maison 2, état 5	type 5	Volume 2
026	Amiens	Palais des Sports	maison 2, état 6	type 5	Volume 2
027	Amiens	Palais des Sports	maison 3, états 4 et 5	type 6	Volume 2
028	Amiens	Palais des Sports	maison 4, états 4 à 6	type 6	volume 2
029	Amiens	place de l'Hôtel de Ville	maison 2	type 4	Volume 2
030	Amiens	place de l'Hôtel de Ville	maison 3	type 4	Volume 2
031	Amiens	7-9 rue Caudron		type 5	Volume 2
032	Amiens	rue Dom Bouquet, résidence Saint-Honoré	résidence Saint-Honoré	type 3	Volume 2
033	Amiens	rue Vanmarke	Ranx Xerox	type 4	Volume 2
034	Amiens	ZAC Cathédrale - Université	3011 (état II)	type 3	Volume 2
035	Amiens	ZAC Cathédrale - Université	3006 (états III et IV)	type 4	Volume 2
036	Amiens	ZAC Cathédrale - Université	5244 (états II-2 et II-3)	type 4	Volume 2
037	Amiens	ZAC Cathédrale - Université	5245 (états II-3 à II-5)	type 1	Volume 2
038	Amiens	ZAC Cathédrale - Université	5271 et 5225 (état III)	type 4	Volume 2
039	Amiens	ZAC Cathédrale - Université	5250 - 5258 (état IV)	type 3	Volume 2
040	Amiens	ZAC Cathédrale - Université	3000 (états II-4 et II-5)	type 4	Volume 2
041	Amiens	ZAC Cathédrale - Université	3007 (états III et IV)	type 4	Volume 2

N° fiche	Ville	Localisation	Identification	Typologie	Volume catalogue
042	Amiens	ZAC Cathédrale - Université	5180 (état III)	type 4	Volume 2
043	Amiens	ZAC Cathédrale - Université	5249 (état III)	type 3	Volume 2
044	Arras	Baudimont I		type 3	Volume 2
045	Arras	rue de la Fraternité	Fouilles Terninck	type 5	Volume 2
046	Augst	Kastelen	insula 1	type 6	Volume 2
047	Augst		insula 23	type 5	Volume 2
048	Augst		insula 24	type 6	Volume 2
049	Augst		insula 28	type 5	Volume 2
050	Augst		insula 30	type 6	Volume 2
051	Augst		insula 31	type 6	Volume 2
052	Augst	insula 36	bâtiment 3601, état A	type 4	Volume 2
053	Augst	insula 36	bâtiment 3601, états C, D et E	type 4	Volume 2
054	Augst		insulae 41-47	type 6	Volume 2
055	Augst		quartier sud-ouest - 4D01-02	type 4	Volume 2
056	Augst		quartier sud-ouest - 4D03	type 4	Volume 2
057	Augst		quartier sud-ouest - 5H02	type 5	Volume 2
058	Augst		Kaiseraugst - Schmidmatt	type 3	Volume 2
059	Avenches	En Pré-Vert	domus, insula 3 nord-est	type 5	Volume 2
060	Avenches	En Pré Vert	domus, insula 4	type 6	Volume 2
061	Avenches	lieu-dit Les Conches-Dessous	domus, insula 12 est, état 2	type 5	Volume 2
062	Avenches	lieu-dit Les Conches-Dessous	domus, insula 12 est, états 3 et 4	type 6	Volume 2
063	Avenches	lieu-dit Les Conches-Dessous	domus, insula 12 ouest, états 3 et 4	type 6	Volume 2
064	Avenches		domus, insula 13 est, états 3 et 4	type 6	Volume 2
065	Avenches		domus, insula 13 ouest, états 3 et 4	type 6	Volume 2
066	Avenches	lieu-dit "En Champs-Baccon"	insula 15	type 4	Volume 2
067	Avenches		domus, insula 16 est, état 2	type 3	Volume 2
068	Avenches		domus, insula 16 est, états 3 et 4	type 3 + 5	Volume 2
069	Avenches		domus, insula 18 - états 3 et 4	type 6	Volume 2
070	Avenches		Palais de Derrière la Tour	type 6	Volume 2
071	Bad Wimpfen		bâtiment 1	type 2	Volume 2
072	Bad Wimpfen		parcelle 1	type 2	Volume 2
073	Bad Wimpfen		bâtiment 2	type 2	Volume 2
074	Bad Wimpfen		bâtiment 3	type 2	Volume 2
075	Bad Wimpfen		bâtiment 4	type 2	Volume 2
076	Bad Wimpfen		bâtiment 5	type 2	Volume 2
077	Bad Wimpfen		bâtiment 6	type 2	Volume 2
078	Bad Wimpfen		bâtiment 7	type 2	Volume 2
079	Bad Wimpfen		bâtiment 8	type 2	Volume 2
080	Bad Wimpfen		bâtiment 9	type 2	Volume 2
081	Bad Wimpfen		bâtiment 10	type 2	Volume 2
082	Bad Wimpfen		bâtiment 11	type 2	Volume 2

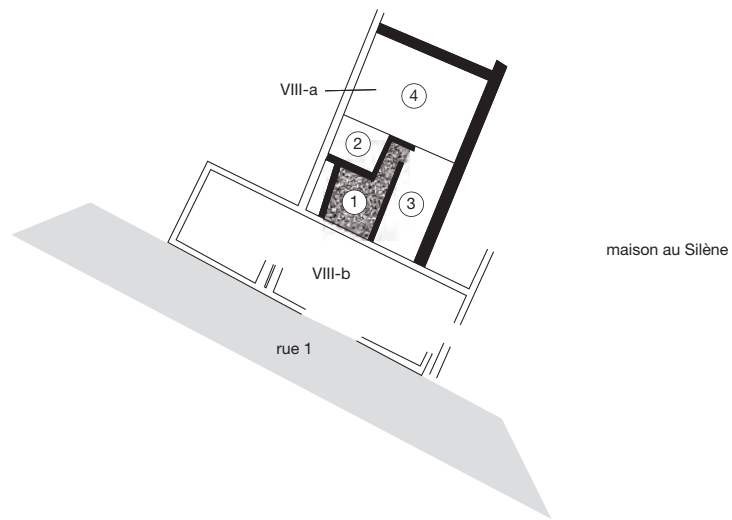
N° fiche	Ville	Localisation	Identification	Typologie	Volume catalogue
083	Bad Wimpfen		bâtiment 12	type 2	Volume 2
084	Baden		maison I	type 2	Volume 2
085	Baden		parcelle 2	type 2	Volume 2
086	Baden		parcelle 2	type 2	Volume 2
087	Baden		maison II	type 3	Volume 2
088	Baden		maison II	type 2	Volume 2
089	Baden		maison III	type 4	Volume 2
090	Bavay	sous le musée archéologique	maison nord-ouest	type 4	Volume 2
091	Bavay	sous le musée archéologique	maison nord-est	type 4	Volume 2
092	Bavay	sous le musée archéologique	maison 1	type 4	Volume 2
093	Bavay	sous le musée archéologique	maison 2	type 1	Volume 2
094	Bavay	sous le musée archéologique	domus	type 5	Volume 2
095	Beaumont-sur-Oise	Les Prés Saint-Laurent	bâtiment 1	type 4	Volume 2
096	Beaumont-sur-Oise	Les Prés Saint-Laurent	bâtiment 2	type 2	Volume 2
097	Beaumont-sur-Oise	Les Prés Saint-Laurent	bâtiment 3	type 2	Volume 2
098	Beaumont-sur-Oise	Les Prés Saint-Laurent	bâtiment 4	type 2	Volume 2
099	Beaumont-sur-Oise	Les Prés Saint-Laurent	bâtiment 5	type 2	Volume 2
100	Beaumont-sur-Oise	Les Prés Saint-Laurent	bâtiment 6	type 2	Volume 2
101	Besançon		ancien parc de la Banque de France	type 5	Volume 2
102	Besançon	Collège Lumière	parcelle est, état 2	type 3	Volume 2
103	Besançon	Collège Lumière	parcelle sud, état 2	type 3	Volume 2
104	Besançon	Collège Lumière	domus est, état 3	type 6	Volume 2
105	Besançon	Collège Lumière	domus au Neptune, états 4 et 5	type 6	Volume 2
106	Besançon	Collège Lumière	maison ouest, états 1 et 2	type 3	Volume 2
107	Besançon	Collège Lumière	domus ouest, états 3 et 4	type 5	Volume 2
108	Besançon	Hospice de Bellevaux, place Bacchus	bâtiment A'	type 4	Volume 2
109	Besançon	Palais de Justice	maison A	type 1	Volume 2
110	Besançon	Palais de Justice	maison C	type 1	Volume 2
111	Besançon	Palais de Justice	maison nord, état 1	type 4	Volume 2
112	Besançon	Palais de Justice	maison nord, états 3 à 5	type 5	Volume 2
113	Besançon	Palais de Justice	maison sud, état 1	type 4	Volume 2
114	Besançon	Palais de Justice	maison sud, états 2 à 5	type 6	Volume 2
115	Besançon	Parking de la Mairie	bâtiment 3, états 3 et 4	type 1	Volume 2
116	Besançon	Parking de la Mairie	bâtiment 4, états 3 et 4	type 1	Volume 2
117	Besançon	Parking de la Mairie	bâtiment 1/2, état 4	type 4	Volume 2
118	Besançon	Parking de la Mairie	bâtiment 1, phases 5 à 8	type 5	Volume 2
119	Besançon	Parking de la Mairie	bâtiment 7, état 3	type 1	Volume 2
120	Besançon	Parking de la Mairie	bâtiment 8, état 3	type 1	Volume 2
121	Besançon	Parking de la Mairie	bâtiment 9, état 3	type 1	Volume 2
122	Besançon	Parking de la Mairie	bâtiment 10, état 3	type 1	Volume 2
123	Besançon	Parking de la Mairie	bâtiment 11, état 3	type 1	Volume 2
124	Besançon	Parking de la Mairie	bâtiment 12, état 3	type 1	Volume 2

N° fiche	Ville	Localisation	Identification	Typologie	Volume catalogue
125	Besançon	Parking de la Mairie	bâtiment 3, phases 5 à 7	type 5	Volume 2
126	Besançon	Parking de la Mairie	bâtiment 15, état 3	type 1	Volume 2
127	Besançon	Parking de la Mairie	bâtiment 10, état 4	type 1	Volume 2
128	Besançon	Parking de la Mairie	bâtiment 17, états 3 et 4	type 1	Volume 2
129	Biesheim	Oedenburg	bâtiment A	type 4	Volume 2
130	Biesheim	Oedenburg	bâtiment B	type 4	Volume 2
131	Bliesbruck	Steinfelder - quartier est	maison 1 - phases 1 à 3	type 2	Volume 2
132	Bliesbruck	Steinfelder - quartier est	maison 2	type 2	Volume 2
133	Bliesbruck	Steinfelder - quartier est	maison 3	type 2	Volume 2
134	Bliesbruck	Steinfelder - quartier est	maison 4	type 2	Volume 2
135	Bliesbruck	Steinfelder - quartier est	maison 5	type 2	Volume 2
136	Bliesbruck	Steinfelder - quartier est	maison 6	type 2	Volume 2
137	Bliesbruck	Steinfelder - quartier est	maison 7	type 2	Volume 2
138	Bliesbruck	Steinfelder - quartier est	maison 8	type 2	Volume 2
139	Bliesbruck	Steinfelder - quartier ouest	maison 1, phases 2 et 3	type 2	Volume 2
140	Bliesbruck	Steinfelder - quartier ouest	maison 2, phases 2-3	type 2	Volume 2
141	Bliesbruck	Steinfelder - quartier ouest	maison 3, phase 1	type 2	Volume 2
142	Bliesbruck	Steinfelder - quartier ouest	maison 3, phases 2-3	type 2	Volume 2
143	Bliesbruck	Steinfelder - quartier ouest	maison 4, phase 1	type 2	Volume 2
144	Bliesbruck	Steinfelder - quartier ouest	maison 4, phases 2-3	type 2	Volume 2
145	Bliesbruck	Steinfelder - quartier ouest	maisons 5a et 5b, phase 1	type 2	Volume 2
146	Bliesbruck	Steinfelder - quartier ouest	maison 5, phases 2-3	type 2	Volume 2
147	Bliesbruck	Steinfelder - quartier ouest	maison 6, phases 2 -3	type 2	Volume 2
148	Bliesbruck	Steinfelder - quartier ouest	maison 7, phases 2-3	type 2	Volume 2
149	Bliesbruck	Steinfelder - quartier ouest	maison 8, phases 2 et 3	type 2	Volume 2
150	Bliesbruck	Steinfelder - quartier ouest	maison 9, phase 3	type 2	Volume 2
151	Bliesbruck	Steinfelder - quartier ouest	maison 10, phase 1	type 2	Volume 2
152	Bliesbruck	Steinfelder - quartier ouest	maison 10, phase 3	type 2	Volume 2
153	Bliesbruck	Steinfelder - quartier ouest	maison 11, phase 3	type 2	Volume 2
154	Bliesbruck	Steinfelder - quartier ouest	maison 12, phase 3	type 2	Volume 2
155	Bliesbruck	Steinfelder - quartier ouest	maison 13, phase 3	type 2	Volume 2
156	Bliesbruck	Steinfelder - quartier ouest	maison 14, phase 3	type 2	Volume 2
157	Cologne	insula J1	domus à atrium	type 5	Volume 3
158	Cologne		maison à la mosaïque de Dionysos	type 6	Volume 3
159	Equevillon	secteur 01		type 4	Volume 3
160	Equevillon	secteur 03		type 4	Volume 3
161	Equevillon	secteur 07	bâtiment 1	type 3	Volume 3
162	Equevillon	secteur 07	ensemble 2	type 3	Volume 3
163	Equevillon	secteur 07	ensemble 4	type 4	Volume 3
164	Equevillon	secteur 08		type 4	Volume 3
165	Equevillon	secteur 10		type 4	Volume 3
166	Equevillon	secteur 11		type 4	Volume 3

N° fiche	Ville	Localisation	Identification	Typologie	Volume catalogue
167	Kembs	lieu-dit Rittyacker - Mittelweg, rue des Prés	“domus”	type 3	Volume 3
168	Ladenburg	Kellerei - quartier ouest	maison B	type 2	Volume 3
169	Ladenburg	Kellerei - quartier ouest	maison C	type 2	Volume 3
170	Ladenburg	Kellerei - quartier est	maison G	type 2	Volume 3
171	Ladenburg	Kellerei - quartier est	maison H	type 2	Volume 3
172	Langres	Place Bel-Air	maison 1	type 4	Volume 3
173	Lausanne	Chavannes 11	bâtiment K, état 2	type 1	Volume 3
174	Lausanne	Chavannes 11	ensemble A, état 3	type 4	Volume 3
175	Lausanne	Chavannes 11	ensemble A, états 4a et 4b	type 3	Volume 3
176	Lausanne	Chavannes 11	ensemble A, état 5	type 3	Volume 3
177	Lausanne	Chavannes 11	ensemble A, état 6	type 3	Volume 3
178	Lausanne	Chavannes 11	ensemble A, états 7 à 11	type 3	Volume 3
179	Lausanne	Chavannes 11	bâtiment H, état 2	type 1	Volume 3
180	Lausanne	Chavannes 11	bâtiment nord, zone B, état 3	type 1	Volume 3
181	Lausanne	Chavannes 11	bâtiment sud, zone B, état 3	type 1	Volume 3
182	Lausanne	Chavannes 11	ensemble B, états 4a et 4b	type 3	Volume 3
183	Lausanne	Chavannes 11	ensemble B, états 5 à 7	type 3	Volume 3
184	Lausanne	Chavannes 11	ensemble B, état 8	type 3	Volume 3
185	Lausanne	Chavannes 11	ensemble B, états 9 à 11	type 3	Volume 3
186	Lausanne	Chavannes 11	ensemble C, états 7 à 11	type 3	Volume 3
187	Lausanne		secteur 03 - maison sud	type 4	Volume 3
188	Lausanne		secteur 03 - partie septentrionale de l'îlot	type 3	Volume 3
189	Lausanne		secteur 10 - maison nord	type 4	Volume 3
190	Lausanne		secteur 10 - maison centrale	type 4	Volume 3
191	Lausanne		secteur 10 - maison sud	type 4	Volume 3
192	Lausanne		secteur 12	type 4	Volume 3
193	Lausanne		secteur 14	type 3	Volume 3
194	Lausanne	sous le Musée archéologique	secteur 22 - maison du Musée	type 6	Volume 3
195	Lausanne		secteur 23	type 3	Volume 3
196	Lenzburg		maison 1	type 4	Volume 3
197	Lenzburg		maison 2	type 4	Volume 3
198	Lenzburg		maison 3	type 4	Volume 3
199	Liberchies	Les Bons Villers	secteur C	type 4	Volume 3
200	Liberchies	Les Bons Villers	secteur F - bâtiment au trésor	type 4	Volume 3
201	Liberchies	Les Bons Villers	secteur G2	type 4	Volume 3
202	Liberchies		secteur G3	type 2	Volume 3
203	Luxeuil-les-Bains	Le Haut Bourey	zone nord (états II et III)	type 4	Volume 3
204	Luxeuil-les-Bains	Le Haut Bourey	zone sud (états I à III)	type 4	Volume 3
205	Mâlain	la Boussière	maison de la nymphe	type 3	Volume 3
206	Mâlain	la Boussière	“petite maison”	type 3	Volume 3
207	Mâlain	la Boussière	maison du propriétaire	type 3	Volume 3
208	Mâlain	la Boussière	maison du pied de table	type 3	Volume 3

N° fiche	Ville	Localisation	Identification	Typologie	Volume catalogue
209	Mâlain	la Boussière	maison à la belle cave	type 3	Volume 3
210	Mâlain	la Boussière	maison des Escargotiers	type 3	Volume 3
211	Mathay	Essarté	îlot D	type 2	Volume 3
212	Mathay	Essarté	îlot E	type 4	Volume 3
213	Mathay	Essarté	îlot F - bâtiment I	type 4	Volume 3
214	Mathay	Essarté	îlot F - bâtiment VI	type 4	Volume 3
215	Metz	Quartier de l'Arsenal	îlot B, bâtiment central	type 4	Volume 3
216	Metz	Quartier de l'Arsenal	domus, îlot B	type 5	Volume 3
217	Metz	Pierre Hardie	secteur 1	type 5	Volume 3
218	Metz	Pontiffroy	Jardins du Mail - zone II	type 4	Volume 3
219	Nyon		domus Bel-Air	type 5	Volume 3
220	Oberwinterthur	Unteren Bühl	parcelle 3	type 2	Volume 3
221	Oberwinterthur	Unteren Bühl	parcelle 5	type 2	Volume 3
222	Oberwinterthur	Unteren Bühl	parcelle 7	type 2	Volume 3
223	Oberwinterthur	Unteren Bühl	parcelle 8	type 2	Volume 3
224	Oberwinterthur	Unteren Bühl	parcelle 9	type 2	Volume 3
225	Oberwinterthur	Unteren Bühl	parcelle 10	type 2	Volume 3
226	Oberwinterthur	Unteren Bühl	parcelle 11	type 2	Volume 3
227	Oberwinterthur	Unteren Bühl	parcelle 12	type 2	Volume 3
228	Oberwinterthur	Unteren Bühl	parcelle 14	type 2	Volume 3
229	Oberwinterthur	Unteren Bühl	parcelle 16	type 2	Volume 3
230	Oberwinterthur	Unteren Bühl	parcelle 18/20	type 2	Volume 3
231	Oberwinterthur	Unteren Bühl	parcelle 19	type 2	Volume 3
232	Oberwinterthur	Unteren Bühl	parcelle 22	type 2	Volume 3
233	Oberwinterthur	Unteren Bühl	parcelle 24	type 2	Volume 3
234	Reims	57 rue des Capucins	maison au Bélier	type 5	Volume 3
235	Reims	rue des Capucins	maison au Jardin	type 5	Volume 3
236	Reims	58-68 rue de Chanzy	maison de Muranus	type 5	Volume 3
237	Reims	rues Chanzy-Libergier	maison au Poisson	type 5	Volume 3
238	Reims	rues Chanzy-Libergier	maison à la Pergola	type 5	Volume 3
239	Reims	19 rue Eugène Desteuque	maison au Mercure	type 5	Volume 3
240	Reims	19 rue Eugène Desteuque	maison à la Rosace	type 5	Volume 3
241	Reims	Place Drouet d'Erlon		type 4	Volume 3
242	Reims	93-101 rue Gambetta	maison A	type 3	Volume 3
243	Reims	93-101 rue Gambetta	maison B	type 4	Volume 3
244	Reims	93-101 rue Gambetta	maison C	type 3	Volume 3
245	Reims	Hautes-Promenades	maison aux Gladiateurs	type 5	Volume 3
246	Reims	75 bis avenue Jean Jaurès		type 4	Volume 3
247	Reims	5 rue des Marmouzets	maison à l'Oiseau	type 5	Volume 3
248	Reims	14-16 rue des Moissons	maison de Nocturnus	type 5	Volume 3
249	Reims	15 boulevard de la Paix, Maison des Syndicats	maison aux Fleurons	type 5	Volume 3
250	Reims	28 boulevard Joffre	28 boulevard Joffre	type 4	Volume 3

N° fiche	Ville	Localisation	Identification	Typologie	Volume catalogue
251	Reims		îlot Capucins - Hincmar - Clovis	type 4	Volume 3
252	Reims	Conservatoire, rue Gambetta		type 4	Volume 3
253	Reims	rue de Venise	zone 1	type 4	Volume 3
254	Reims	rue de Venise	zone 2	type 4	Volume 3
255	Reims	rue de Venise	zone 3	type 3	Volume 3
256	Rottweil	Albertistrasse	maison 1	type 2	Volume 3
257	Rottweil	insula M	maison 2	type 3	Volume 3
258	Rottweil	insula M	maison 4	type 5	Volume 3
259	Rottweil	insula M	maison 5	type 5	Volume 3
260	Rottweil		"villa C"	type 6	Volume 3
261	Soissons	Rue Paul Deviolaine - lycée Gérard de Nerval	Château d'Albâtre	type 5	Volume 3
262	Strasbourg	rue de la Mésange	maison 1	type 1	Volume 3
263	Strasbourg	rue de la Mésange	maison 2	type 1	Volume 3
264	Trèves		domus palatiale	type 6	Volume 3
265	Trèves	quartier Saint-Imine		type 4 + 5	Volume 3
266	Vertault	îlot 43	maison 1	type 3	Volume 3
267	Vertault	îlot 43	maison 2	type 3	Volume 3
268	Vertault	îlot 43	maison 3	type 3	Volume 3
269	Vertault	îlot 43	maison 4	type 3	Volume 3
270	Vertault	îlot 43	maison 5	type 1	Volume 3
271	Vertault	îlot 43	maison 6	type 3	Volume 3
272	Vertault	îlot 43	maison 7	type 3	Volume 3
273	Vertault	îlot 43	maison 8	type 3	Volume 3
274	Vertault	îlot 43	maison 9	type 3	Volume 3
275	Vertault	îlot 43	maison 10	type 5	Volume 3
276	Vertault	îlot 43	maison 11	type 3	Volume 3
277	Vertault	îlot 43	maison 12	type 3	Volume 3
278	Vertault	îlot 43	maison 13	type 3	Volume 3
279	Xanten	insula 39	bâtiment 1	type 4	Volume 3
280	Xanten	insula 39	maison A	type 3	Volume 3
281	Xanten	insula 39	maison B	type 2	Volume 3
282	Xanten	insula 39	maison C	type 3	Volume 3



0 20 m
1/500

Alise-Sainte-Reine, *insula* D, ensemble VIII, horizon II
(d'après Mangin 1981, pl. 79)

Type d'intervention : fouille programmée de 1911 à 1977
 fouille de sauvetage
 fouille ancienne

Bibliographie :

Mangin 1981

DESCRIPTION / ORGANISATION**Typologie :** type 3**Description de la maison :** plan incomplet

Cet ensemble est composé de deux parties distinctes : VIII-a et VIII-b.

Le secteur nord, VIII-a, est constitué de trois pièces (1 à 3) d'une maison et d'un vaste espace (4) au nord correspondant sans doute à un entrepôt. Sous la pièce 1 se trouve un sous-sol.

La partie sud, VIII-b qui est située en bordure de la voie 1, n'est pas connue pour l'horizon II.

portique de façade local commercial local de service étage pièce chauffée atrium
 auvent / appentis local artisanal cave pièce d'apparat cour extérieure péristyle

Longueur (max) : 13,75 **Longueur (min) :**
Largeur (max) : 9,25 **Largeur (min) :**
Surface reconnue : 127 **Surface découverte :** 60
Surface estimée :

DATATION / OCCUPATION

Date de construction : milieu du I^{er} siècle
Occupation antérieure : oui, données succinctes (pas de fiche réalisée)

Date abandon / destruction : première moitié du II^e siècle
Occupation postérieure : horizon III : cet ensemble ne comprend plus d'habitat.

SITUATION TOPOGRAPHIQUE ANTIQUECette maison est située dans l'îlot D, en contact direct avec la grande place qui s'étend au sud du *forum*.**COMMENTAIRES / COMPLÉMENTS**

Cet ensemble change de destination lors de l'horizon III : il semble que VIII-b corresponde alors à un sanctuaire et VIII-a soit désormais occupé par deux vastes cours.

AMÉNAGEMENTS

- four
- foyer
- hypocauste
- aménagements liés à l'eau
- autres

MATÉRIAUX MIS EN ŒUVRE

Murs : architecture de terre et de bois architecture mixte architecture de pierre non conservés non renseigné

Fondations : sans sablières solins craie pilée pierre hérisson autre tranchée de récupération NR

Les murs de la cave sont faits de moellons bien équarris disposés en assises régulières. Leurs joints sont lissés et tirés au fer.
La maison et le local 4 sont constitués de murs en matériaux périssables reposant sur des fondations en bois.

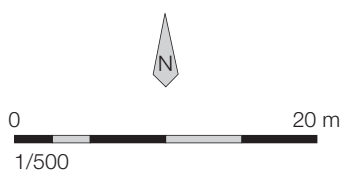
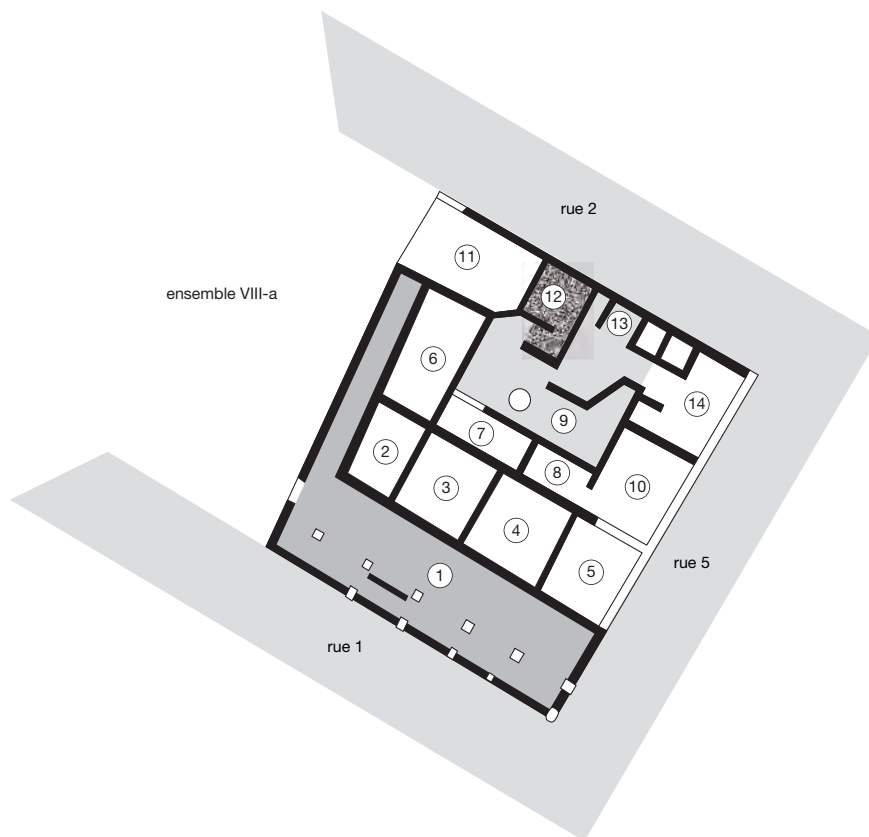
Sols : terre battue craie pilée pierres et cailloutis béton mortier mosaïque autre NC NR

Toiture : tuiles matériaux périssables autres non renseigné

DÉCORS

mosaïque peintures murales autres absence de décoration non renseigné

RÉAMÉNAGEMENTS / REMANIEMENTS



Alise-Sainte-Reine, *insula* D, maison au Silène, ensemble IX, horizon III
(d'après Mangin 1981, pl. 79)

Type d'intervention : fouille programmée de 1911 à 1977
 fouille de sauvetage
 fouille ancienne

Bibliographie :

Mangin 1981

DESCRIPTION / ORGANISATION**Typologie :** type 3**Description de la maison :** plan complet

Cet ensemble est composé de trois parties distinctes.

Au sud, se trouve un portique (1) large de 4,20 m et long de 22 m. Des boutiques (2 à 5) sont installées à l'arrière de ce portique. La partie nord de la parcelle est occupée par une vaste maison. Elle ouvre au nord sur la rue 2 par le biais de l'entrée 13.

Elle comporte six pièces (6, 7, 8, 10, 12 et 14) qui sont organisées autour d'une cour (9). La pièce 12 est construite sur une cave ; son escalier d'accès débouchait dans la cour. La pièce 6 correspond à la cuisine.

portique de façade local commercial local de service étage pièce chauffée atrium
 auvent / appentis local artisanal cave pièce d'apparat cour extérieure péristyle

Longueur (max) : 24,50 **Longueur (min) :** 20 **Surface reconnue :** 530 **Surface découverte :** 86
Largeur (max) : 20 **Largeur (min) :** **Surface estimée :**

DATATION / OCCUPATION

Date de construction : première moitié du II^e siècle **Occupation antérieure :** oui, données succinctes (pas de fiche réalisée)

Date abandon / destruction : fin du III^e siècle **Occupation postérieure :** non

SITUATION TOPOGRAPHIQUE ANTIQUECette construction est située dans le quartier sud-est du *forum*. Elle est inscrite dans un îlot délimité par la rue 2 au nord, la rue 5 à l'est et par la rue 1 au sud.**COMMENTAIRES / COMPLÉMENTS**

Seul l'horizon III est présenté. La maison se met en place dès l'horizon II, mais les vestiges sont trop peu importants pour permettre une présentation ici.

AMÉNAGEMENTS

- four
- foyer
- hypocauste
- aménagements liés à l'eau
- autres

un grand foyer rectangulaire est installé dans la cuisine (6)

présence d'un puits et de deux puisards dans la cour 9
une fosse dépotoir a été mise au jour dans la cour 9

MATÉRIAUX MIS EN ŒUVRE

Murs : architecture de terre et de bois architecture mixte architecture de pierre non conservés non renseigné

Fondations : sans sablières solins craie pilée pierre hérisson autre tranchée de récupération NR

Les fondations sont constituées d'un hérisson de pierres plates et de trois assises soignées de gros moellons grossièrement équarris.
Les vestiges des murs correspondent à quelques assises d'appareil régulier.

Les murs de la cave sont réalisés en petit appareil à assises n'étant pas très régulières, ils possèdent des joints soignés tirés au fer et peints en rouge.

Sols : terre battue craie pilée pierres et cailloutis béton mortier mosaïque autre NC NR

La pièce 6 est dotée d'un sol en terre battue.

Le sol des pièces 7 et 8 reposait sur un hérisson.

Le sol de la cour 12 est constitué d'un pavage en hérisson.

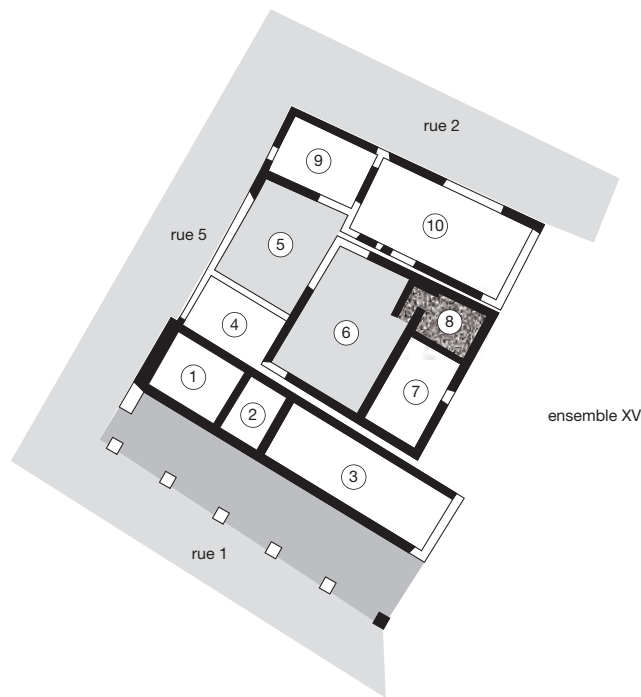
Toiture : tuiles matériaux périssables autres non renseigné

DÉCORS

mosaïque peintures murales autres absence de décoration non renseigné

Des peintures murales ornaient les murs de la pièce 12.

RÉAMÉNAGEMENTS / REMANIEMENTS



Alise-Sainte-Reine, *insula* E, ensemble XIV, horizon IIIa
(d'après Mangin 1981, pl. 89)

Type d'intervention : fouille programmée de 1911 à 1977
 fouille de sauvetage
 fouille ancienne

Bibliographie :

Mangin 1981

DESCRIPTION / ORGANISATION**Typologie :** type 3**Description de la maison :** plan complet

Cet ensemble est bordé de rues sur ses côtés sud, ouest et nord.

Des boutiques (1 à 4, 9 et 10) occupent le pourtour de cette construction. Les locaux 1 à 3 ouvrent sur un portique qui longe la rue sud.

A l'ouest, se trouve également une cour (5) relativement vaste (40 m²).

L'habitation à proprement parler est installée à l'intérieur de l'ensemble. Elle est composée d'une cour (6) et d'une petite maison constituée de deux pièces d'habitation (7 et 8) ; la pièce 8 est construite sur un sous-sol.

Une étroite venelle sépare cette construction de l'ensemble voisin est.

portique de façade local commercial local de service étage pièce chauffée atrium
 auvent / appentis local artisanal cave pièce d'apparat cour extérieure péristyle

Longueur (max) : 22,50 **Longueur (min) :** 18,25 **Surface reconnue :** 450 **Surface découverte :** 95
Largeur (max) : 23 **Largeur (min) :** 21 **Surface estimée :**

DATATION / OCCUPATION**Date de construction :**première moitié du II^e siècle**Occupation antérieure :**

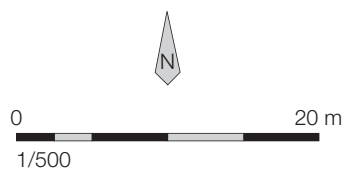
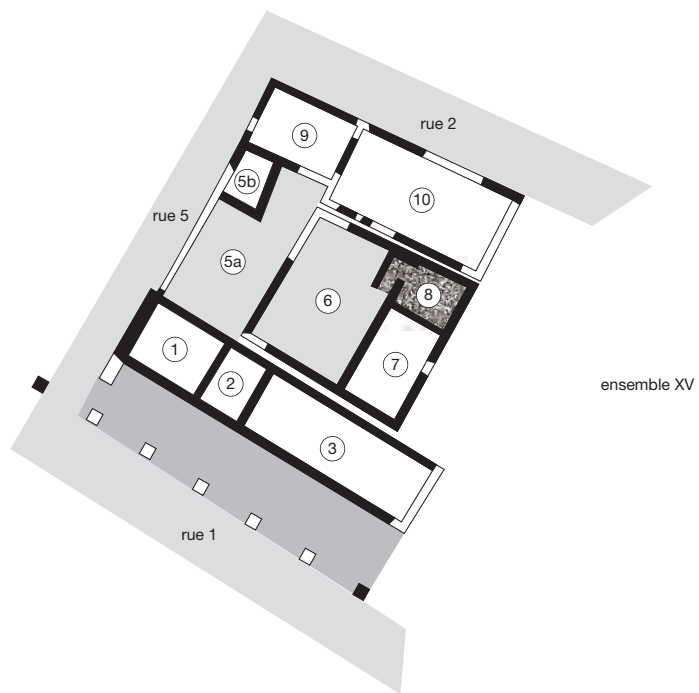
oui, données succinctes (pas de fiche réalisée)

Date abandon / destruction :IV^e siècle**Occupation postérieure :**

non

SITUATION TOPOGRAPHIQUE ANTIQUECet îlot se trouve dans le quartier sud-est du *forum*. Il est occupé par deux constructions : la maison XI à l'ouest et à l'est l'ensemble XV.**COMMENTAIRES / COMPLÉMENTS**

Il semble que cette habitation reprenne l'organisation générale de l'ensemble de la phase précédente.



Alise-Sainte-Reine, *insula* E, ensemble XIV, horizon IIIb
(d'après Mangin 1981, pl. 89)

AMÉNAGEMENTS

- four
- foyer
- hypocauste
- aménagements liés à l'eau
- autres

MATÉRIAUX MIS EN ŒUVRE

Murs : architecture de terre et de bois architecture mixte architecture de pierre non conservés non renseigné

Fondations : sans sablières solins craie pilée pierre hérisson autre tranchée de récupération NR

Les fondations ainsi que les murs proprement dits sont constitués de moellons disposés en assises horizontales.

Les assises de l'élévation sont constituées de moellons plus petits, et sont plus régulières. Les murs sont liés au mortier et leurs joints sont lissés et tirés au fer.

Les murs de la cave sont réalisés en petit appareil régulier fait d'assises d'épaisseurs inégales ; les joints, peints en rouge, étaient tirés au fer.

Sols : terre battue craie pilée pierres et cailloutis béton mortier mosaïque autre NC NR

Le sol de la cour 5 était en béton, il était installé sur un hérisson.

Toiture : tuiles matériaux périssables autres non renseigné

DÉCORS

mosaïque peintures murales autres absence de décoration non renseigné

RÉAMÉNAGEMENTS / REMANIEMENTS

Horizon IIIb (deuxième moitié du III^e siècle) :

Le local 4 disparaît au bénéfice de la cour 5a qui est agrandie. Une petite pièce (5b) est installée dans son angle nord-est.



0 20 m
1/500

Alise-Sainte-Reine, *insula* E, ensemble XV, horizon IIIa
(d'après Mangin 1981, pl. 89)

Type d'intervention : fouille programmée fouille de sauvetage fouille ancienne de 1911 à 1977

Bibliographie :

Mangin 1981

DESCRIPTION / ORGANISATION**Typologie :** type 3**Description de la maison :** plan complet

Cet ensemble comporte essentiellement des boutiques. On en trouve une (2) ouvrant au sud sur la rue 1 et trois (8 à 10) au nord qui sont bordées par la rue 2. Il est possible que la façade du local 2 ait été protégée par un appentis.

Un passage situé au sud (1) permet de pénétrer dans l'îlot ; il débouche dans une vaste cour (4). Au nord de cette dernière est installé un hangar ou entrepôt (6) probablement en rapport avec les boutiques nord.

La partie habitable est rejetée le long de la façade est : elle est composée d'un petit vestibule (8) et de deux pièces allongées (3 et 5).

La pièce 5 a été construite sur un sous-sol dont l'escalier (en quart de cercle) débouche à l'est, du côté de la rue.

Une venelle sépare ce bâtiment de l'ensemble voisin ouest.

portique de façade local commercial local de service étage pièce chauffée atrium
 auvent / appentis local artisanal cave pièce d'apparat cour extérieure péristyle

Longueur (max) : 25,50 **Longueur (min) :** 21 **Surface reconnue :** 380 **Surface découverte :** 200
Largeur (max) : 17,50 **Largeur (min) :** 15 **Surface estimée :**

DATATION / OCCUPATION**Date de construction :**première moitié du II^e siècle**Occupation antérieure :**

oui, données succinctes (pas de fiche réalisée)

Date abandon / destruction :IV^e siècle**Occupation postérieure :**

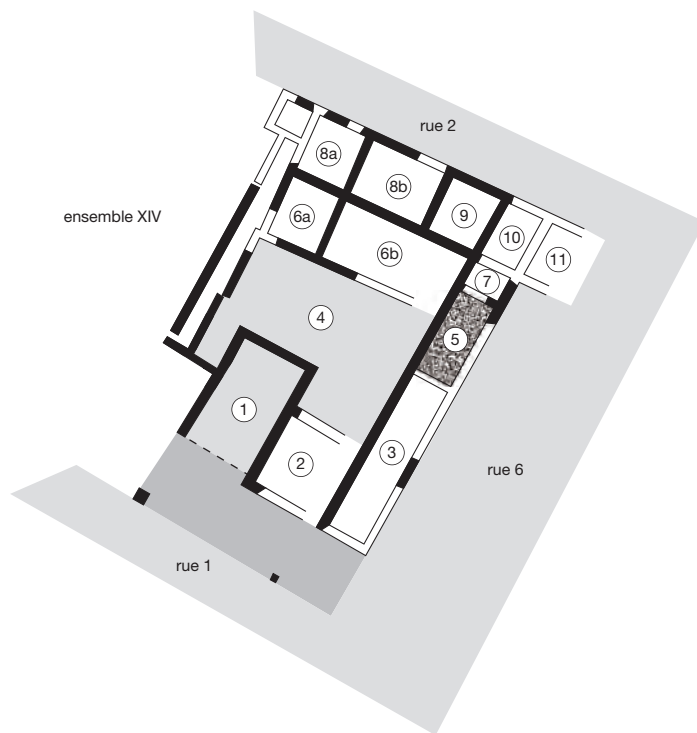
non

SITUATION TOPOGRAPHIQUE ANTIQUE

Cet îlot se trouve dans le quartier sud-est du *forum*. Il est occupé par deux constructions : la maison XI à l'ouest et à l'est l'ensemble XV.

COMMENTAIRES / COMPLÉMENTS

Il semble que cette habitation reprenne l'organisation générale de l'ensemble de la phase précédente.



0 20 m
1/500

Alise-Sainte-Reine, *insula* E, horizon IIIb
(d'après Mangin 1981, pl. 89)

AMÉNAGEMENTS

- four
- foyer
- hypocauste
- aménagements liés à l'eau
- autres

présence d'un puits et d'un puisard dans la cour 4

MATÉRIAUX MIS EN ŒUVRE

Murs : architecture de terre et de bois architecture mixte architecture de pierre non conservés non renseigné

Fondations : sans sablières solins craie pilée pierre hérisson autre tranchée de récupération NR

Les parties avant et arrière de la maison ne sont pas tout à fait construites de la même manière.

A l'arrière de la maison (bâtie lors de l'horizon précédent), les fondations et les murs, sont appareillés : de gros moellons ont été utilisés pour les fondations ; quant aux élévations, elles sont constituées de trois assises de moellons assez gros, qui sont surmontées d'assises de moellons plus petits, équarris grossièrement.

A l'avant, on trouve des fondations comprenant un hérisson supportant trois assises horizontales de gros moellons assez bien appareillés, qui sont surmontées d'un petit appareil régulier de moellons également grossièrement équarris.

Les murs de la cave sont en petit appareil régulier lié au mortier.

Sols : terre battue craie pilée pierres et cailloutis béton mortier mosaïque autre NC NR

La pièce 2 possède un sol pavé d'un hérisson de pierres qui devait supporter un béton de chaux.

Celui de la cour 4 était également pavé d'un hérisson.

Toiture : tuiles matériaux périssables autres non renseigné

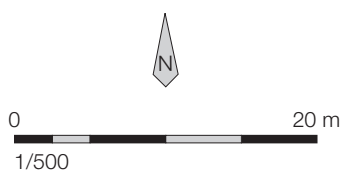
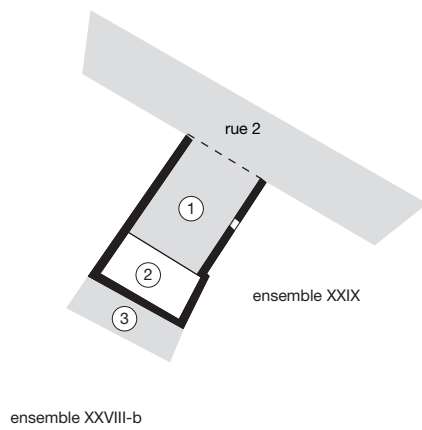
DÉCORS

mosaïque peintures murales autres absence de décoration non renseigné

RÉAMÉNAGEMENTS / REMANIEMENTS

Horizon IIIb (deuxième moitié du III^e siècle) :

La cour 4 est fermée au sud par la construction d'un mur. Les espaces 6 et 8 sont chacun divisés en deux parties inégales par la construction de murs de refend. La venelle est fermée et une latrine est installée à son extrémité nord.



Alise-Sainte-Reine, *insula* F-est, ensemble XXVIII-a, horizon II
(d'après Mangin 1981, pl. 39)

Type d'intervention : fouille programmée de 1911 à 1977
 fouille de sauvetage
 fouille ancienne

Bibliographie :

Bénard 1972
 Mangin 1981

DESCRIPTION / ORGANISATION

Typologie : type 4

Description de la maison : plan complet

Cet ensemble est composé de deux espaces différents.
 L'avant est occupé par une zone (1) dans laquelle se tient un atelier métallurgique (fer).
 Une pièce d'habitation (2) a pris place à l'arrière de cet espace, elle couvre une surface de 19 m². Elle ouvre au sud sur une cour domestique (3).

portique de façade local commercial local de service étage pièce chauffée atrium
 auvent / appentis local artisanal cave pièce d'apparat cour extérieure péristyle

Longueur (max) : 13 **Longueur (min) :**
Largeur (max) : 7 **Largeur (min) :**
Surface reconnue : 91 **Surface découverte :** 30
Surface estimée :

DATATION / OCCUPATION

Date de construction : milieu du I^{er} siècle de notre ère **Occupation antérieure :** oui, données succinctes (pas de fiches réalisées)

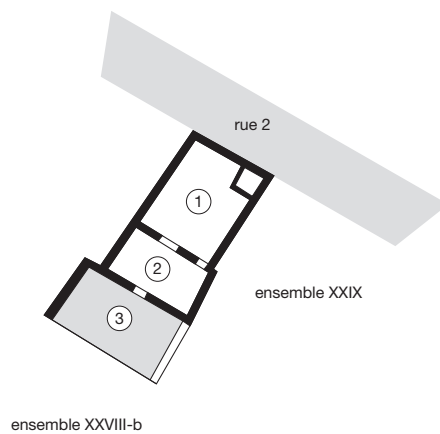
Date abandon / destruction : milieu du IV^e siècle **Occupation postérieure :** non

SITUATION TOPOGRAPHIQUE ANTIQUE

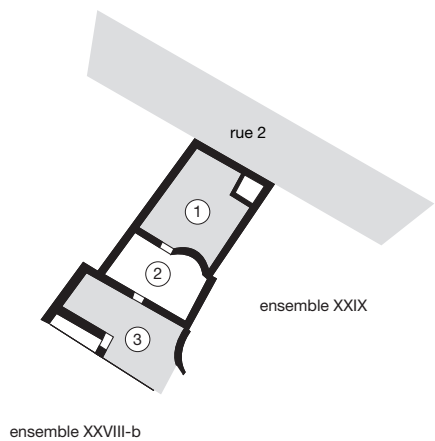
Cette maison est située dans l'*insula* F qui se trouve au sud-est du *forum*. Cet îlot est divisé en deux : partie est et partie ouest. La partie centrale n'a pas pu être mise correctement en évidence. Il semble néanmoins qu'elle connaisse le même genre d'occupation que dans le reste de l'îlot.

COMMENTAIRES / COMPLÉMENTS

horizon IIIa



horizon IIIb



0 20 m
1/500

Alise-Sainte-Reine, *insula* F est, ensemble XXVIII-a, horizons IIIa et IIIb
(d'après Mangin 1981, pl. 39)

AMÉNAGEMENTS

- four
- foyer
- hypocauste
- aménagements liés à l'eau
- autres

présence d'un foyer dans la cour 1, deux autres ont été mis au jour dans la pièce 2

une latrine est attestée dans la cour 3

MATÉRIAUX MIS EN ŒUVRE

Murs : architecture de terre et de bois architecture mixte architecture de pierre non conservés non renseigné

Fondations : sans sablières solins craie pilée pierre hérisson autre tranchée de récupération NR

Les fondations ainsi que les murs proprement dits sont constitués de moellons disposés en assises horizontales.

Les assises de l'élévation sont constituées de moellons plus petits, et sont plus régulières. Le murs sont liés au mortier et leurs joints sont lissés et tirés au fer.

L'élévation du mur nord de la pièce 2 devait être en matériaux légers.

Sols : terre battue craie pilée pierres et cailloutis béton mortier mosaïque autre NC NR

Toiture : tuiles matériaux périssables autres non renseigné

DÉCORS

mosaïque peintures murales autres absence de décoration non renseigné

RÉAMÉNAGEMENTS / REMANIEMENTS

Horizon IIIa (première moitié du II^e siècle) :

Le local de façade (1) est fermé au nord. Il abrite désormais un atelier-boutique de tabletier. Il semble que cette pièce ait été décorée de dalles sciées moulurées. Une latrine a pris place dans l'angle nord-est de cet espace. Celle de la phase précédente est toujours en service.

La pièce 2 est reconstruite selon les mêmes limites.

Une cour (3) occupe encore la partie sud de la parcelle. Elle est pavée de pierres plates non taillées. Un foyer est installé au centre de cette cour.

Les nouveaux murs sont construits en pierre : ils reposent sur un hérisson de pierres plates surmonté d'assises de moellons.

Le bâtiment était couvert de dalles sciées.

Horizon IIIb (deuxième moitié du III^e siècle) :

La maison est toujours divisée en trois parties distinctes : une cour vestibule, une pièce d'habitation et une cour domestique.

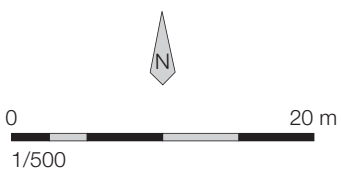
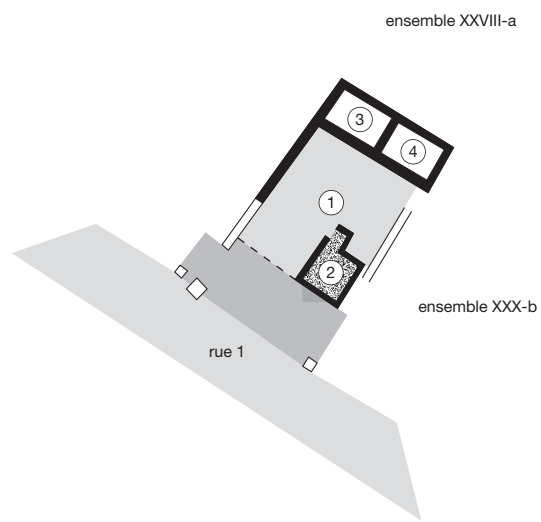
L'espace 1 est pavé de petites pierres enchassées dans un béton de terre et de gravier. Une latrine occupe son angle nord-est.

Cette cour ne semble plus abriter d'activité artisanale.

La pièce 2 possède un sol en terre battue installée sur la couche de dalles sciées de la toiture de la phase précédente.

Horizon IV (fin du III^e siècle) :

Cet ensemble paraît avoir été encore occupé dans des conditions identiques à cette période.



Alise-Sainte-Reine, *insula* F est, ensemble XXVIII-b, horizons IIIa
(d'après Mangin 1981, pl. 39)

Type d'intervention : fouille programmée de 1911 à 1977
 fouille de sauvetage
 fouille ancienne

Bibliographie :

Bénard 1972
Mangin 1981

DESCRIPTION / ORGANISATION

Typologie : type 3

Description de la maison : plan complet

Cet ensemble est longé au sud par un portique large de 3,30 m construit le long de la rue 1. Il est composé de deux zones distinctes. Une cour (1), occupant près des deux tiers de la surface de la parcelle, ouvre sur le portique. Elle était le siège d'une activité métallurgique. L'angle sud-est de cette cour est occupé par une petite salle (2) installée sur un sous-sol. A l'arrière se trouve une petite maison composée de deux pièces (3 et 4).

portique de façade local commercial local de service étage pièce chauffée atrium
 auvent / appentis local artisanal cave pièce d'apparat cour extérieure péristyle

Longueur (max) : 13,5 **Longueur (min) :**
Largeur (max) : 8 **Largeur (min) :**
Surface reconnue : 108 **Surface découverte :** 78
Surface estimée :

DATATION / OCCUPATION

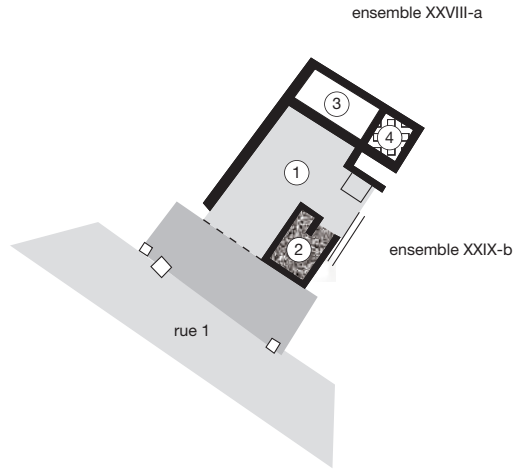
Date de construction : première moitié du II^e siècle **Occupation antérieure :** oui : atelier métallurgique (pas de fiche réalisée)
Date abandon / destruction : milieu du IV^e siècle **Occupation postérieure :** non

SITUATION TOPOGRAPHIQUE ANTIQUE

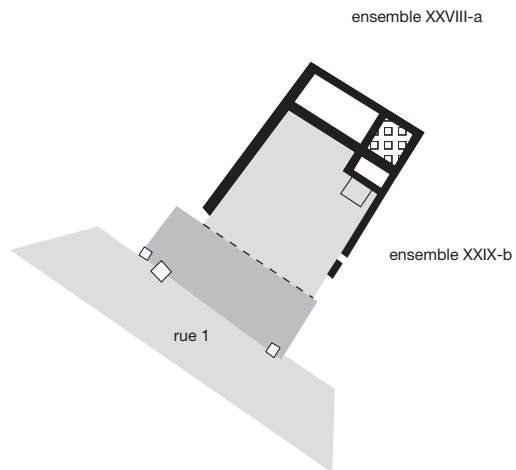
Cette maison est située dans l'*insula* F qui se trouve au sud-est du *forum*. Cet îlot est divisé en deux : partie est et partie ouest. La partie centrale n'a pas pu être mise correctement en évidence. Il semble néanmoins qu'elle connaisse le même genre d'occupation que dans le reste de l'îlot.

COMMENTAIRES / COMPLÉMENTS

horizon IIIb



horizon IV



0 20 m
1/500



Alise-Sainte-Reine, *insula* F est, ensemble XXVIII-b, horizons IIIb et IV
(d'après Mangin 1981, pl. 40)

AMÉNAGEMENTS

- four
- foyer
- hypocauste
- aménagements liés à l'eau
- autres

présence d'un foyer dans la cour 1

MATÉRIAUX MIS EN ŒUVRE

Murs : architecture de terre et de bois architecture mixte architecture de pierre non conservés non renseigné

Fondations : sans sablières solins craie pilée pierre hérisson autre tranchée de récupération NR

Les fondations des murs étaient constituées d'un hérisson de pierres plates surmonté de trois assises de moellons grossièrement équarris liés au mortier de chaux. Au-dessus se trouvaient des assises régulières de moellons liés au mortier, les joints étaient tirés au fer. Les murs de la cave étaient en petit appareil régulier, fait de moellons assez gros, taillés relativement grossièrement, et dont les joints, très soignés, étaient tirés au fer également.

Sols : terre battue craie pilée pierres et cailloutis béton mortier mosaïque autre NC NR

Le sol de la cour 1 était fait de sable argileux.
La pièce 3 était dotée d'un sol en béton de gravillons.

Toiture : tuiles matériaux périssables autres non renseigné

DÉCORS

mosaïque peintures murales autres absence de décoration non renseigné

Des enduits peints ont été retrouvés dans la pièce 2.

RÉAMÉNAGEMENTS / REMANIEMENTS

Horizon IIIb (deuxième moitié du III^e siècle) : l'organisation générale reste la même.

La cour 1 est à usage purement domestique à cette période.

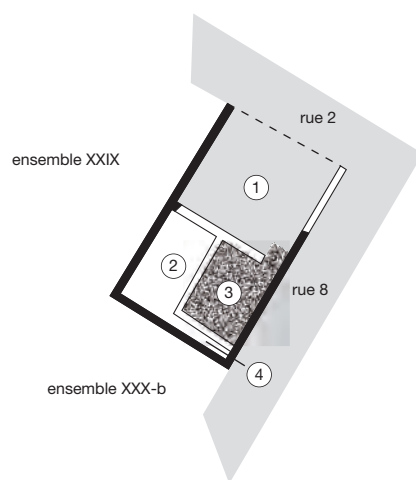
La cave est réaménagée : son escalier d'accès débouche maintenant au nord, alors qu'il se trouvait dans la phase précédente à l'ouest.

Un hypocauste est construit dans la pièce 4 qui est réduite au bénéfice de la pièce 3. Cette dernière est dotée d'un sol constitué d'un hérisson de petites pierres placées de chant très fines et bien ajustées : il devait soutenir un gravillonnage. La chambre de chauffe de la pièce 4 est installée dans l'angle nord-est de la cour.

Horizon IV (fin du III^e siècle) : peu de changements marquent cette phase.

La cour est à nouveau le siège d'une activité artisanale.

Il semble également que la petite pièce (2) sur sous-sol de l'horizon III ait disparu.



0 20 m
1/500

Alise-Sainte-Reine, *insula* F est, ensemble XXX-a, horizon II
(d'après Mangin 1981, pl. 39)

Type d'intervention : fouille programmée de 1911 à 1977
 fouille de sauvetage
 fouille ancienne

Bibliographie :

Mangin 1981

DESCRIPTION / ORGANISATION**Typologie :** type 3**Description de la maison :** plan complet

Cet ensemble est composé à l'avant d'une cour ouvrant sur la rue 2 et à l'arrière de deux pièces. La cour abritait probablement une activité artisanale liée au travail du bronze. L'une des pièces arrière (2) possédait un accès direct à la rue 8 par le biais d'un couloir (4). La seconde pièce (3) était construite sur un sous-sol. L'escalier d'accès à ce dernier débouchait sans doute dans l'angle sud-est de la cour 1.

portique de façade local commercial local de service étage pièce chauffée atrium
 auvent / appentis local artisanal cave pièce d'apparat cour extérieure péristyle

Longueur (max) : 14,5 **Longueur (min) :** 14,2 **Surface reconnue :** 115 **Surface découverte :** 67
Largeur (max) : 8 **Largeur (min) :** **Surface estimée :**

DATATION / OCCUPATION

Date de construction : milieu du I^{er} siècle de notre ère **Occupation antérieure :** oui, données succinctes (pas de fiches réalisées)

Date abandon / destruction : IV^e siècle **Occupation postérieure :** non

SITUATION TOPOGRAPHIQUE ANTIQUE

Cette maison occupe l'angle nord-est de l'*insula F* qui est située au sud-est du *forum*. Cet îlot est divisé en deux : partie est et partie ouest. La partie centrale n'a pas pu être mise correctement en évidence. Il semble néanmoins qu'elle connaisse le même genre d'occupation que dans le reste de l'îlot.

COMMENTAIRES / COMPLÉMENTS

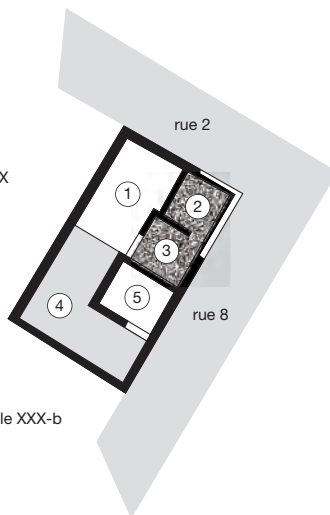
horizon IIIa

ensemble XXIX

ensemble XXX-b

rue 2

rue 8



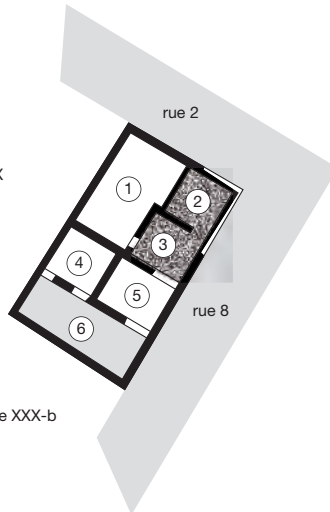
horizon IIIb

ensemble XXIX

ensemble XXX-b

rue 2

rue 8



0 20 m
1/500

Alise-Sainte-Reine, *insula* F est, ensemble XXX-a, horizons IIIA et IIIb
(d'après Mangin 1981, pl. 39)

AMÉNAGEMENTS

- four
- foyer
- hypocauste
- aménagements liés à l'eau
- autres

un grand foyer se trouvait dans la cour 1

MATÉRIAUX MIS EN ŒUVRE

Murs : architecture de terre et de bois architecture mixte architecture de pierre non conservés non renseigné

Fondations : sans sablières solins craie pilée pierre hérisson autre tranchée de récupération NR

Les fondations ainsi que les murs proprement dits sont constitués de moellons disposés en assises horizontales. Les assises de l'élévation sont constituées de moellons plus petits, et sont plus régulières. Les murs sont liés au mortier et leurs joints sont lissés et tirés au fer.

Sols : terre battue craie pilée pierres et cailloutis béton mortier mosaïque autre NC NR

Une partie du sol de la cour 1 est constituée de sable argileux et l'autre d'un fin béton de chaux blanc et très mince. La cave était dotée d'un sol en terre battue.

Toiture : tuiles matériaux périssables autres non renseigné

DÉCORS

mosaïque peintures murales autres absence de décoration non renseigné

RÉAMÉNAGEMENTS / REMANIEMENTS

Horizon IIIa (première moitié du II^e siècle) :

La répartition des locaux change.

La façade nord est fermée par un mur. Il possède de profondes fondations constituées de onze assises de grandes pierres plates et brutes qui peuvent atteindre 2 m. Le mur gouttereau ouest est reconstruit : il est constitué d'assises de moellons installées sur un hérisson de fondation.

La cour 1 de la phase précédente est remplacée par des pièces d'habitation.

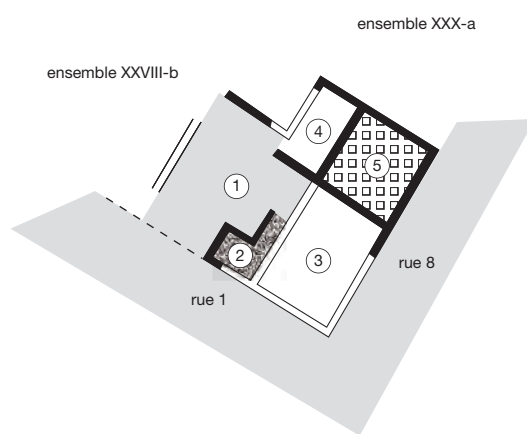
La pièce 1 qui couvre une surface de plus de 30 m² possède un sol en terre battue ; un foyer était installé dans son angle sud-est. Immédiatement à l'est de cette salle, se trouvent deux autres pièces (2 et 3) ; chacune d'elles est installée sur un sous-sol. Les murs de ces sous-sols étaient constitués d'un appareil régulier, aux assises d'épaisseurs inégales. Ces deux espaces communiquaient et leur accès, probablement un escalier en bois, se trouvait dans la cave située sous la pièce 3.

La pièce 2 ouvrait directement sur une rue (seul le seuil brisé a été retrouvé dans la couche de démolition, on ne sait donc pas si cette porte donnait sur la rue 2 ou la rue 8). Les pièces 2 et 3 étaient vraisemblablement dotées d'un plancher et étaient décorées de peintures murales.

La moitié sud de la parcelle est désormais occupée par une grande cour (4) qui encadre une autre pièce d'habitation (5) sur ses côtés sud et ouest ; elle ouvre à l'est sur la rue 8.

Horizon IIIb (deuxième moitié du III^e siècle) :

La cour (6) voit sa surface réduite au nord par la construction d'une nouvelle pièce (4).



0 20 m
1/500

Alise-Sainte-Reine, *insula* F est, horizon II
(d'après Mangin 1981, pl. 39)

Type d'intervention : fouille programmée de 1911 à 1977
 fouille de sauvetage
 fouille ancienne

Bibliographie :

Mangin 1981

DESCRIPTION / ORGANISATION**Typologie :** type 3**Description de la maison :** plan complet

Cet ensemble est bordé au sud par la rue 1 avec laquelle il communique par une cour largement ouverte (1). Cette dernière distribue plusieurs pièces d'habitation. Son angle sud-est est occupé par une petite pièce (2) installée au-dessus d'une cave, son escalier débouche dans la cour.

La salle (5) est chauffée par un hypocauste. Le *prae-furnium* est installé dans l'espace voisin (4). On ne sait pas si ce local était couvert ou si un appentis était présent au-dessus du foyer.

Des passages existaient probablement au nord de la cour et dans le mur ouest de l'espace 4, ils permettaient d'accéder directement à l'atelier de la parcelle XXIX. Il est possible que cet atelier ait dépendu de cette construction.

portique de façade local commercial local de service étage pièce chauffée atrium
 auvent / appentis local artisanal cave pièce d'apparat cour extérieure péristyle

Longueur (max) : 14,50 **Longueur (min) :** 9,50 **Surface reconnue :** 180 **Surface découverte :** 71
Largeur (max) : 14,50 **Largeur (min) :** 9 **Surface estimée :**

DATATION / OCCUPATION

Date de construction : milieu du I^{er} siècle **Occupation antérieure :** oui, données succinctes (pas de fiches réalisées)

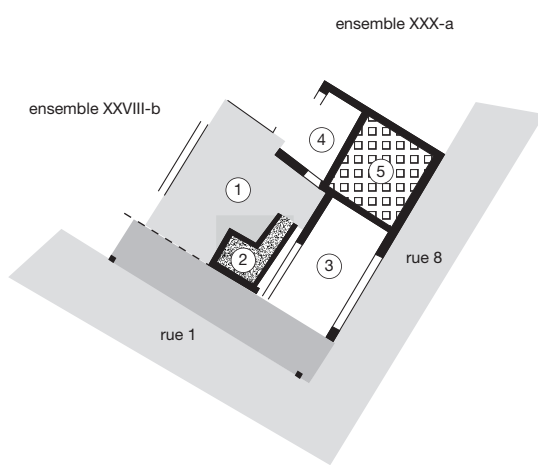
Date abandon / destruction : deuxième moitié du III^e siècle **Occupation postérieure :** non

SITUATION TOPOGRAPHIQUE ANTIQUE

Cette maison occupe l'angle sud-est de l'*insula* F qui est située au sud-est du *forum*. Cet îlot est divisé en deux : partie est et partie ouest. La partie centrale n'a pas pu être mise correctement en évidence. Il semble néanmoins qu'elle connaisse le même genre d'occupation que dans le reste de l'îlot.

COMMENTAIRES / COMPLÉMENTS

Le sous-sol situé sous la pièce 2 existait déjà lors de la phase précédente.



0 20 m
1/500

Alise-Sainte-Reine, *insula* F est, ensemble XXX-b, horizon II
(d'après Mangin 1981, pl. 39-40)

AMÉNAGEMENTS

- four
- foyer
- hypocauste
- aménagements liés à l'eau
- autres

présence d'un foyer dans la salle 3
la pièce 5 est dotée d'un hypocauste
une latrine est installée dans l'espace 4

MATÉRIAUX MIS EN ŒUVRE

Murs : architecture de terre et de bois architecture mixte architecture de pierre non conservés non renseigné

Fondations : sans sablières solins craie pilée pierre hérisson autre tranchée de récupération NR

Les fondations ainsi que les murs proprement dits sont constitués de moellons disposés en assises horizontales. Les assises de l'élévation sont constituées de moellons plus petits et sont plus régulières. Les murs sont liés au mortier et leurs joints sont lissés et tirés au fer.

Les murs de la cave sont construits en pierre : ils se présentent sous la forme de moellons bien équarris, disposés en assises régulières, d'épaisseurs inégales. Les joints sont lissés et tirés au fer, et soulignés de rouge.

Sols : terre battue craie pilée pierres et cailloutis béton mortier mosaïque autre NC NR

Le sol de la pièce 3 était en béton.

Toiture : tuiles matériaux périssables autres non renseigné

DÉCORS

mosaïque peintures murales autres absence de décoration non renseigné

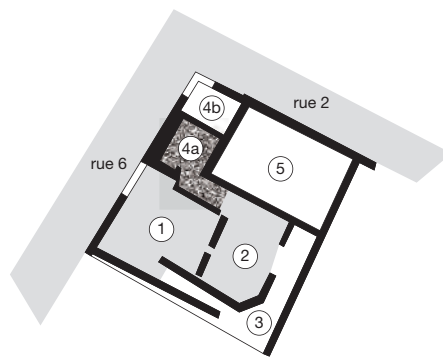
RÉAMÉNAGEMENTS / REMANIEMENTS

Horizon IIIa (première moitié du II^e siècle) : la maison semble divisée en quatre entités distinctes. Elle est longée par un portique au sud.

La cour domestique change de fonction et abrite maintenant un atelier.

La petite pièce 2 sur cave subsiste à cette époque. L'espace 3 est désormais ouvert sur le portique et correspond vraisemblablement à une boutique. Son angle sud-ouest est occupé par une latrine.

La pièce sur hypocauste (5) est reconstruite ; divers éléments retrouvés (notamment des objets en bronze dont l'un est inscruté d'émaux) attestent un certain confort. La chambre de chauffe est toujours située dans la pièce voisine 4 ; on y trouve toujours un accès direct à l'atelier de bronzier installé au nord. Il est possible que cette pièce luxueusement décorée ait été rattachée à l'ensemble XXX-a situé au nord.



ensemble XXIV-b



Type d'intervention : fouille programmée de 1911 à 1977
 fouille de sauvetage
 fouille ancienne

Bibliographie :

Mangin 1981

DESCRIPTION / ORGANISATION**Typologie :** type 3**Description de la maison :** plan complet

Cet ensemble est constitué de plusieurs espaces distincts organisés autour d'une cour (1). Elle est bordée au nord et à l'ouest par des trottoirs.

L'angle nord-ouest de la maison est composé de une ou deux pièces destinées à l'habitation proprement dite (4a et 4b). Une cave est installée sous la pièce 4a. Son accès se faisait par un escalier situé dans la cour, il débouchait dans un vestibule séparé de la cave par une porte.

Un local commercial (5) occupe la partie nord-est de la parcelle.

Au sud-est se trouve une petite cour artisanale (2) dédiée au travail du fer qui est longée au sud et à l'est par un couloir (3). Il existe un passage direct entre ces deux espaces. Des latrines étaient installées au nord de ce couloir.

Ce bâtiment est séparé de l'ensemble voisin par un *ambitus*.

portique de façade local commercial local de service étage pièce chauffée atrium
 auvent / appentis local artisanal cave pièce d'apparat cour extérieure péristyle

Longueur (max) : 14,75**Longueur (min) :** 14**Surface reconnue :** 195**Surface découverte :** 90**Largeur (max) :** 14**Largeur (min) :** 13**Surface estimée :****DATATION / OCCUPATION****Date de construction :**première moitié du II^e siècle**Occupation antérieure :**

oui, données succinctes (pas de fiches réalisées)

Date abandon / destruction :IV^e siècle**Occupation postérieure :**

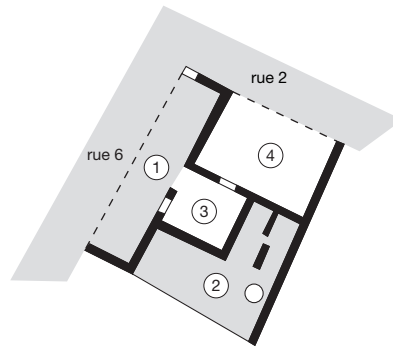
non

SITUATION TOPOGRAPHIQUE ANTIQUE

Cette maison occupe l'angle nord-ouest de l'*insula* F qui est située au sud-est du *forum*. Cet îlot est divisé en deux : partie est et partie ouest. la partie centrale n'a pas pu être mise correctement en évidence. Il semble néanmoins qu'elle connaisse le même genre d'occupation que dans le reste de l'îlot.

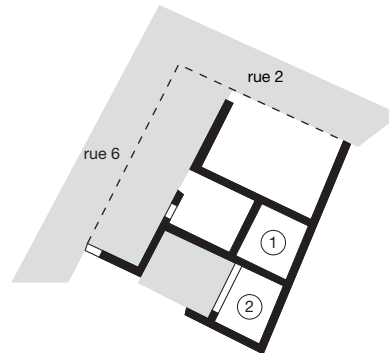
COMMENTAIRES / COMPLÉMENTS

horizon IIIb



ensemble XXIV-b

horizon IV



ensemble XXIV-b



0 20 m
1/500

AMÉNAGEMENTS

- four
- foyer
- hypocauste
- aménagements liés à l'eau
- autres

présence d'un foyer artisanal dans l'espace 5

des latrines ont été mises au jour dans le couloir 3

MATÉRIAUX MIS EN ŒUVRE

Murs : architecture de terre et de bois architecture mixte architecture de pierre non conservés non renseigné

Fondations : sans sablières solins craie pilée pierre hérisson autre tranchée de récupération NR

Les fondations des murs étaient constituées d'un hérisson de lauzes surmonté de trois assises de moellons grossièrement équarris liés au mortier de chaux. Au-dessus se trouvaient des assises régulières de moellons liés au mortier, les joints étaient tirés au fer.

Il est très probable que l'élévation des murs ait été faite en matériaux périssables.

Les murs de la cave étaient en pierres maçonnées : l'appareil est régulier, avec des assises d'épaisseurs inégales. Les joints sont marqués par un filet en relief.

Sols : terre battue craie pilée pierres et cailloutis béton mortier mosaïque autre NC NR

La cour 1 était recouverte, au moins en partie, d'un mélange de sable et de chaux.

Le sol de la cour artisanale 2 était en argile et sable.

Le local 5 était doté d'un sol fait de cailloutis.

Toiture : tuiles matériaux périssables autres non renseigné

DÉCORS

mosaïque peintures murales autres absence de décoration non renseigné

Des peintures murales sont attestées dans les pièces d'habitation.

RÉAMÉNAGEMENTS / REMANIEMENTS

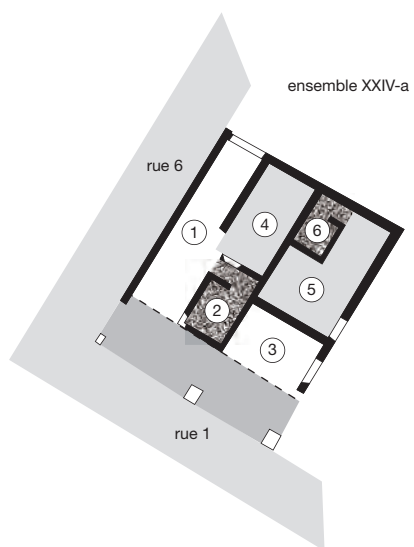
Horizon IIIb (deuxième moitié du III^e siècle) :

L'ensemble subit de profonds bouleversements et ne comporte plus d'espaces destinés à l'habitat. Il est entièrement consacré au travail artisanal : sept fourneaux de réduction du minerai de fer y ont été mis au jour.

Horizon IV (fin du III^e siècle) :

Le bâtiment subit quelques transformations, mais garde globalement la configuration de l'ensemble artisanal de l'horizon III.

La partie est de la cour 2 de la phase précédente est désormais occupée par deux nouvelles pièces (1 et 2) ; l'une de ces pièces (1) était dotée d'un foyer probablement à usage domestique. Elles possédaient des sols pavés (pierres arrondies, moellons et cailloutis).



0 20 m
1/500

Alise-Sainte-Reine, *insula* F ouest, ensemble XXIV-b, horizon IIIa
(d'après Mangin 1981, pl. 21)

Type d'intervention : fouille programmée de 1911 à 1977
 fouille de sauvetage
 fouille ancienne

Bibliographie :

Mangin 1981

DESCRIPTION / ORGANISATION**Typologie :** type 3**Description de la maison :** plan complet

Cet ensemble est longé au sud par un portique ouvert sur la rue 1. Il est composé d'un passage (1) qui occupe la façade ouest du bâtiment ; aucune activité particulière n'y a été décelée. Deux espaces (2 et 6) correspondent à des habitations comprenant une pièce de surface et une cave. L'une de ces petites maisons (6) est située dans une cour à usage domestique (5), l'accès au sous-sol se trouve dans cette dernière. On trouve également des locaux destinés à des activités commerciales et artisanales : la salle 3, installée dans l'angle sud-est, en bordure de la voie est une boutique largement ouverte sur le portique et l'espace 4 est une cour destinée au grillage du minerai de fer.

portique de façade local commercial local de service étage pièce chauffée atrium
 auvent / appentis local artisanal cave pièce d'apparat cour extérieure péristyle

Longueur (max) : 13,50 **Longueur (min) :**
Largeur (max) : 13 **Largeur (min) :**
Surface reconnue : 176 **Surface découverte :** 129
Surface estimée :

DATATION / OCCUPATION

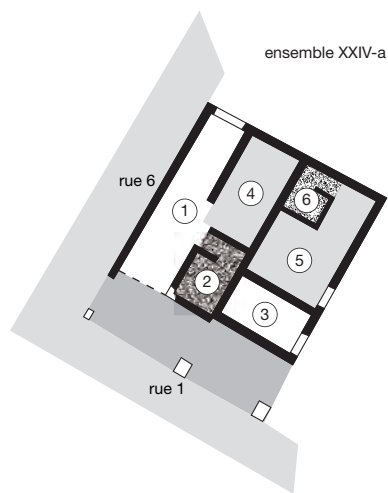
Date de construction : première moitié du II^e siècle **Occupation antérieure :** oui, données succinctes (pas de fiches réalisées)
Date abandon / destruction : deuxième moitié du III^e siècle **Occupation postérieure :** non

SITUATION TOPOGRAPHIQUE ANTIQUE

Cette maison occupe l'angle sud-ouest de l'*insula* F qui est située au sud-est du *forum*. Cet îlot est divisé en deux : partie est et partie ouest. la partie centrale n'a pas pu être mise correctement en évidence. Il semble néanmoins qu'elle connaisse le même genre d'occupation que dans le reste de l'îlot.

COMMENTAIRES / COMPLÉMENTS

Cet ensemble reprend la même organisation que celle de la phase précédente qui n'est pas présentée ici. Seuls les sous-sols de cette phase subsistent à cette période.



Alise-Sainte-Reine, *insula* F ouest, ensemble XXIV-b, horizon IIIb
(d'après Mangin 1981, pl. 22)

AMÉNAGEMENTS

- four
- foyer
- hypocauste
- aménagements liés à l'eau
- autres

présence d'un four dans le local 4

MATÉRIAUX MIS EN ŒUVRE

Murs : architecture de terre et de bois architecture mixte architecture de pierre non conservés non renseigné

Fondations : sans sablières solins craie pilée pierre hérisson autre tranchée de récupération NR

Les fondations des murs étaient constituées d'un hérisson de lauzes surmontés par trois assises de moellons grossièrement équarris liés au mortier de chaux. Au-dessus se trouvaient des assises régulières de moellons liés au mortier, les joints étaient tirés au fer.

Il est très probable que l'élévation des murs ait été faite en matériaux périssables.

Les murs de la cave étaient faits de moellons réguliers mais taillés sans finesse ; les joints étaient tirés au fer.

Sols : terre battue craie pilée pierres et cailloutis béton mortier mosaïque autre NC NR

La pièce 2 était dallée de pierres blanches sciées.

Le sol de la cour 4 était constitué de sable argileux et celui de la cour 5 de cailloutis.

Toiture : tuiles matériaux périssables autres non renseigné

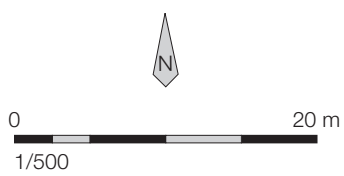
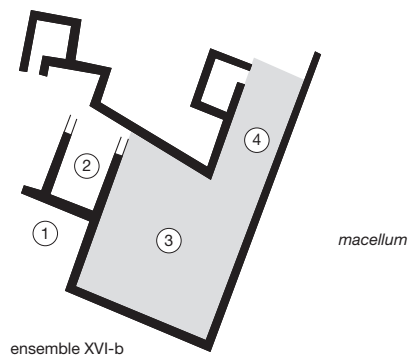
DÉCORS

mosaïque peintures murales autres absence de décoration non renseigné

Des enduits peints devaient orner les murs de la pièce 6.

RÉAMÉNAGEMENTS / REMANIEMENTS

Horizon IIIb (deuxième moitié du III^e siècle) : le local 3 est fermé au sud par la construction d'un nouveau mur.



Alise-Sainte-Reine, *insula* G, ensemble XVI-a, horizon IIIa
(d'après Mangin 1981, pl. 91)

Type d'intervention : fouille programmée de 1911 à 1977
 fouille de sauvetage
 fouille ancienne

Bibliographie :

Mangin 1981

DESCRIPTION / ORGANISATION**Typologie :** type 3**Description de la maison :** plan incomplet

Cette maison est rejetée à l'intérieur d'un îlot, à l'arrière d'une galerie dont la fonction n'a pas pu être saisie et directement à l'ouest d'un *macellum*.

Elle est constituée de deux pièces relativement vastes (1 et 2) bordées à l'est par une cour (3). Cette dernière ouvre au nord sur un passage (4).

Il est probable que d'autres pièces existaient au nord, mais on ne les connaît pas.

- portique de façade local commercial local de service étage pièce chauffée atrium
 auvent / appentis local artisanal cave pièce d'apparat cour extérieure péristyle

Longueur (max) : **Longueur (min) :**
Largeur (max) : **Largeur (min) :**
Surface reconnue : **Surface découverte :**
Surface estimée :

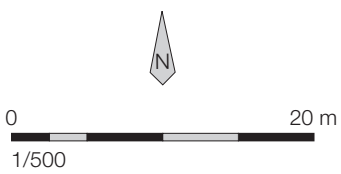
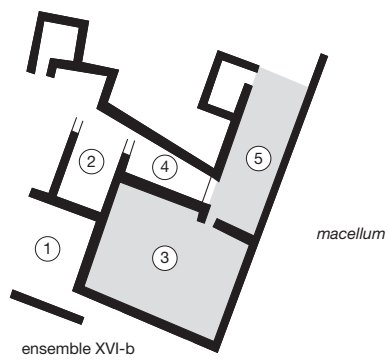
DATATION / OCCUPATION

Date de construction : première moitié du II^e siècle
Occupation antérieure : oui, données succinctes (pas de fiche réalisée)
Date abandon / destruction : IV^e siècle
Occupation postérieure : non

SITUATION TOPOGRAPHIQUE ANTIQUE

Cet îlot est situé au nord de la rue 2 ; un *macellum* en occupe une grande partie.

COMMENTAIRES / COMPLÉMENTS



Alise-Sainte-Reine, *insula* G, ensemble XVI-a, horizon IIIb
(d'après Mangin 1981, pl. 91)

AMÉNAGEMENTS

- four
- foyer
- hypocauste
- aménagements liés à l'eau
- autres

MATÉRIAUX MIS EN ŒUVRE

Murs : architecture de terre et de bois architecture mixte architecture de pierre non conservés non renseigné

Fondations : sans sablières solins craie pilée pierre hérisson autre tranchée de récupération NR

Les fondations ainsi que les murs proprement dits sont constitués de moellons disposés en assises horizontales. Les assises de l'élévation sont constituées de moellons plus petits, et sont plus régulières. Les murs sont liés au mortier et leurs joints sont lissés et tirés au fer.

Sols : terre battue craie pilée pierres et cailloutis béton mortier mosaïque autre NC NR

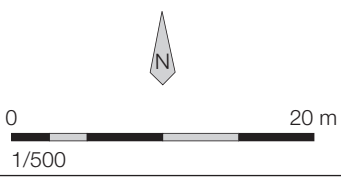
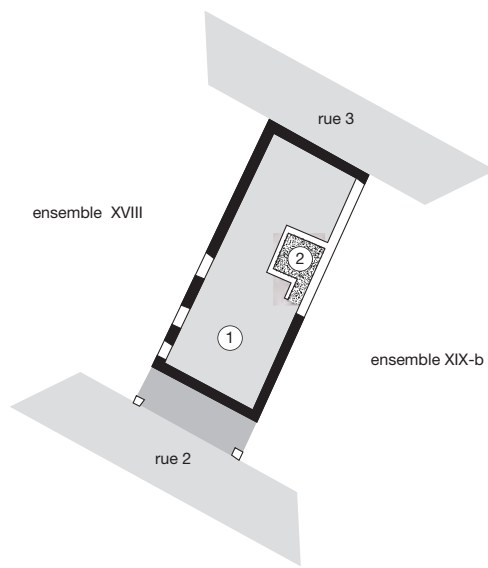
Toiture : tuiles matériaux périssables autres non renseigné

DÉCORS

mosaïque peintures murales autres absence de décoration non renseigné

RÉAMÉNAGEMENTS / REMANIEMENTS

Horizon IIIb (deuxième moitié du III^e siècle) : des boutiques sont aménagées dans la galerie située en façade de l'îlot. La cour est fermée au nord et sa surface est réduite par la construction d'une nouvelle pièce (4) dans son angle nord-est.



Alise-Sainte-Reine, *insula* H, ensemble XIX-a, horizon II
(d'après Mangin 1981, pl. 57)

Type d'intervention : fouille programmée de 1911 à 1977
 fouille de sauvetage
 fouille ancienne

Bibliographie :

Mangin 1981

DESCRIPTION / ORGANISATION**Typologie :** type 3**Description de la maison :** plan complet

Cet ensemble est bordé sur sa façade sud par un portique installé le long de la rue 2.
 Il est composé d'une cour (1) qui abrite une activité métallurgique et d'une petite habitation (2) dans laquelle on trouve un sous-sol.
 La cour occupe l'essentiel de la parcelle.

portique de façade local commercial local de service étage pièce chauffée atrium
 auvent / appentis local artisanal cave pièce d'apparat cour extérieure péristyle

Longueur (max) : 18**Longueur (min) :** **Surface reconnue :** 135**Surface découverte :** 120**Largeur (max) :** 7,50**Largeur (min) :** **Surface estimée :** **DATATION / OCCUPATION****Date de construction :**milieu du I^{er} siècle**Occupation antérieure :**

oui, occupation laténienne

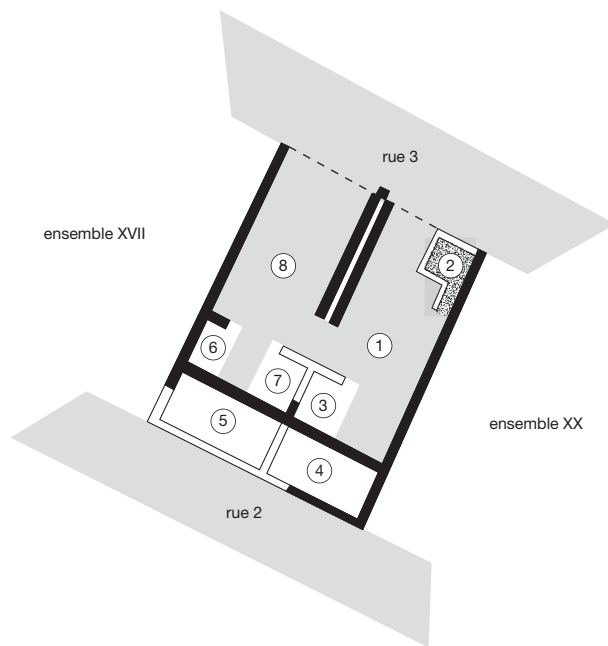
Date abandon / destruction :IV^e siècle**Occupation postérieure :**

non

SITUATION TOPOGRAPHIQUE ANTIQUE

Cet ensemble occupe la troisième parcelle d'un îlot qui en compte sept. Il est longé au nord et au sud par des rues : rues 2 et 3. Il fait face à l'*insula* F.

COMMENTAIRES / COMPLÉMENTS



0 20 m
1/500

Alise-Sainte-Reine, *insula* H, ensemble XIX-a, horizons III et IV
(d'après Mangin 1981, pl. 57)

AMÉNAGEMENTS

- four
- foyer
- hypocauste
- aménagements liés à l'eau
- autres

MATÉRIAUX MIS EN ŒUVRE

Murs : architecture de terre et de bois architecture mixte architecture de pierre non conservés non renseigné

Fondations : sans sablières solins craie pilée pierre hérisson autre tranchée de récupération NR

Les murs de la cave sont construits avec des moellons bien équarris et possèdent des joints très soignés, tirés au fer et peints en rouge.

Sols : terre battue craie pilée pierres et cailloutis béton mortier mosaïque autre NC NR

Le sol de la cour est en sable argileux.
La cave était probablement dotée d'un plancher.

Toiture : tuiles matériaux périssables autres non renseigné

DÉCORS

mosaïque peintures murales autres absence de décoration non renseigné

RÉAMÉNAGEMENTS / REMANIEMENTS

Horizon III (première moitié du II^e siècle) :

Le travail artisanal est plus présent qu'à la phase précédente.

L'habitat (2) est rejeté dans l'angle nord-est de la cour (1). Il est toujours constitué d'une pièce installée sur un sous-sol. Il est désormais en relation avec la rue nord sur laquelle la cour ouvre largement. Un atelier de fusion du bronze est installé dans cette dernière.

Dans l'angle sud-ouest de la cour se trouve un bâtiment (3) dans lequel étaient effectuées les cuissons des moules des bronziers.

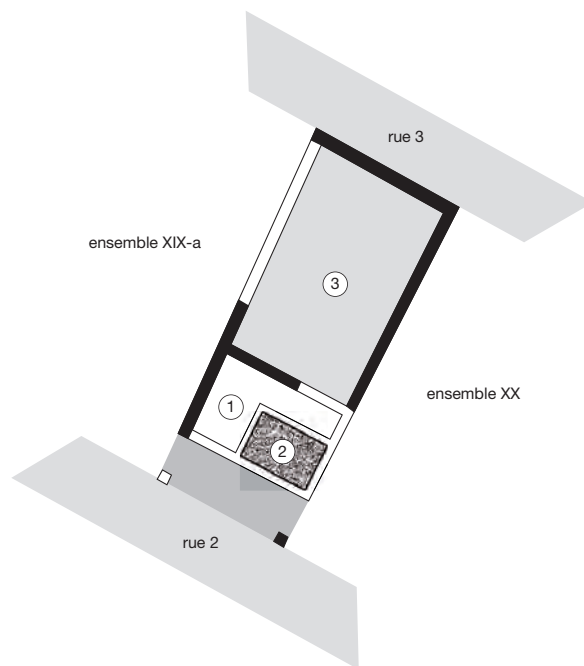
La façade du bâtiment est occupée par une boutique (4) qui est installée en partie sur l'emprise du portique de l'état précédent.

A cette époque, il semble que le bâtiment voisin (XVIII qui n'a pas fait l'objet d'une présentation ici) soit annexé. Il était entièrement voué à une activité artisanale et comporte des aménagements identiques.

Horizon IV (fin du III^e siècle) :

L'essentiel de la parcelle ne change pas.

L'installation artisanale située dans la pièce 3 est abandonnée. A côté de cette pièce, une nouvelle salle luxueuse assez vaste est construite.



0 20 m
1/500

Alise-Sainte-Reine, *insula* H, ensemble XIX-b, horizon II
(d'après Mangin 1981, pl. 57)

Type d'intervention : fouille programmée de 1911 à 1977
 fouille de sauvetage
 fouille ancienne

Bibliographie :

Mangin 1981

DESCRIPTION / ORGANISATION**Typologie :** type 3**Description de la maison :** plan complet

Cette parcelle est longée sur sa façade sud par un portique large d'environ 3 m. Une latrine est installée dans ce portique ; elle délimite un passage de 0,70 m qui débouche dans une cour (1). Elle borde sur ses côtés ouest et nord une maison composée d'une pièce construite en partie sur une cave très soignée. Cette partie habitation couvre une surface de 35 m².

L'arrière de la parcelle est occupé par une cour à destination artisanale (3), elle occupe plus des deux tiers de l'espace (86 m²). Cet ensemble est séparé de la maison voisine XX par une ruelle.

portique de façade local commercial local de service étage pièce chauffée atrium
 auvent / appentis local artisanal cave pièce d'apparat cour extérieure péristyle

Longueur (max) : 22 **Longueur (min) :**
Largeur (max) : 10 **Largeur (min) :**
Surface reconnue : 220 **Surface découverte :** 155
Surface estimée :

DATATION / OCCUPATION

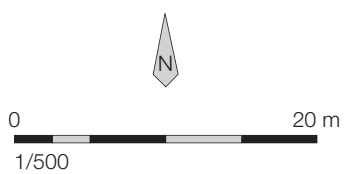
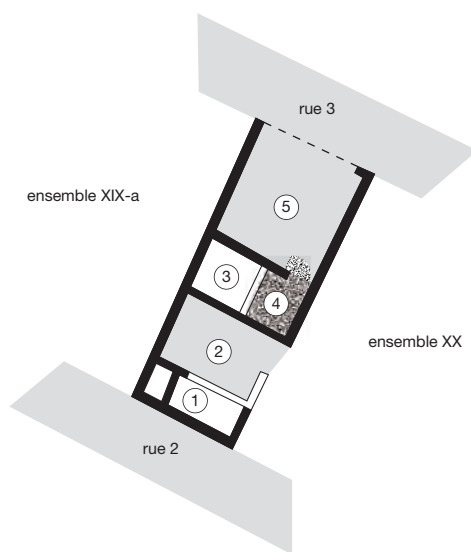
Date de construction : milieu du I^{er} siècle **Occupation antérieure :** oui, occupation laténienne

Date abandon / destruction : IV^e siècle **Occupation postérieure :** non

SITUATION TOPOGRAPHIQUE ANTIQUE

Cet ensemble occupe la quatrième parcelle d'un îlot qui en compte sept. Il est longé au nord et au sud par des rues : rues 2 et 3. Il fait face à l'*insula* F.

COMMENTAIRES / COMPLÉMENTS



Alise-Sainte-Reine, *insula* H, ensemble XIX-b, horizons III et IV
(d'après Mangin 1981, pl. 57)

AMÉNAGEMENTS

- four
- foyer
- hypocauste
- aménagements liés à l'eau
- autres

présence d'un foyer dans la cour artisanale 3

MATÉRIAUX MIS EN ŒUVRE

Murs : architecture de terre et de bois architecture mixte architecture de pierre non conservés non renseigné

Fondations : sans sablières solins craie pilée pierre hérisson autre tranchée de récupération NR

Seuls les murs de la cave sont connus. Ils se présentent sous la forme d'un appareil régulier, à assises égales, sans joints. Les moellons utilisés sont très homogènes et leur face de parement est très soignée.

Sols : terre battue craie pilée pierres et cailloutis béton mortier mosaïque autre NC NR

Toiture : tuiles matériaux périssables autres non renseigné

DÉCORS

mosaïque peintures murales autres absence de décoration non renseigné

La pièce 2 était ornée d'une mosaïque, dont l'*emblema* a été retrouvé, et d'enduits peints.

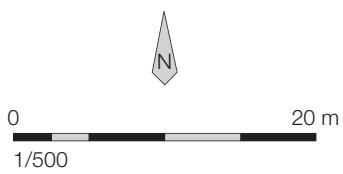
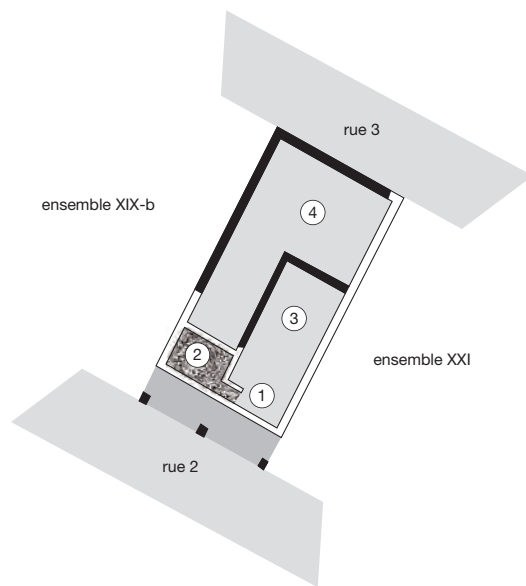
RÉAMÉNAGEMENTS / REMANIEMENTS

Horizon III (première moitié du III^e siècle) : la partie habitation se développe.

La partie sud est réaménagée. Directement en façade du bâtiment au sud est installée une boutique (1) qui s'appuie en partie sur l'espace occupé précédemment par le portique.

On trouve ensuite une cour domestique (2) : son sol était constitué de gravillons installés sur un hérisson de petites pierres disposées de chant. Elle donne accès à la maison à proprement parler qui est composée de deux pièces (3 et 4) qui s'ouvraient également sur l'arrière. L'une de ces pièces (4) est construite sur un sous-sol. Son escalier d'accès débouche sur la cour artisanale (5). Un foyer a été mis au jour dans la pièce 3 qui possédait un sol en *opus signinum*. La présence d'enduits peints est attestée dans la pièce 4.

Deux ateliers sont installés dans la cour 5 qui ouvre largement sur la rue 3. Une partie de la cour, ainsi qu'un de ces ateliers, devaient être protégés par un appentis. Son sol était constitué d'un béton de gravier et de sable argileux lié au mortier de chaux.



Alise-Sainte-Reine, *insula* H, ensemble XX, horizon II
(d'après Mangin 1981, pl. 57)

Type d'intervention : fouille programmée de 1911 à 1977
 fouille de sauvetage
 fouille ancienne

Bibliographie :

Mangin 1981

DESCRIPTION / ORGANISATION**Typologie :** type 3**Description de la maison :** plan complet

Cet ensemble est bordé sur son côté sud par un portique.

L'avant de la parcelle est occupé par une cour domestique (1) et une maison composée d'une pièce sur sous-sol (2).

A l'arrière se trouve une grande cour (4) dans laquelle a été aménagée un secteur (3) destiné au travail artisanal. La cour 4 devait être couverte en partie par un appentis.

portique de façade local commercial local de service étage pièce chauffée atrium
 auvent / appentis local artisanal cave pièce d'apparat cour extérieure péristyle

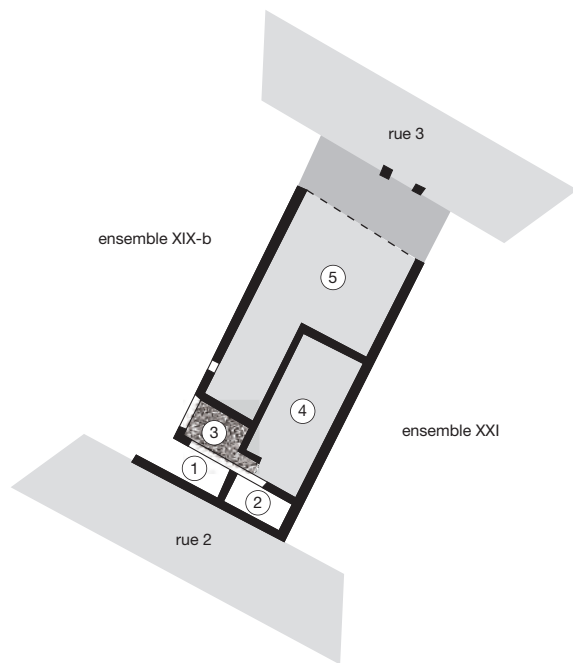
Longueur (max) : 17,50**Longueur (min) :** **Surface reconnue :** 166**Surface découverte :** 150**Largeur (max) :** 9,5**Largeur (min) :** **Surface estimée :** **DATATION / OCCUPATION****Date de construction :**milieu du I^{er} siècle**Occupation antérieure :**

oui : occupation laténienne

Date abandon / destruction :IV^e siècle**Occupation postérieure :**

non

SITUATION TOPOGRAPHIQUE ANTIQUECet ensemble occupe la cinquième parcelle d'un îlot qui en compte sept. Il est longé au nord et au sud par des rues : rues 2 et 3. Il fait face à l'*insula* F.**COMMENTAIRES / COMPLÉMENTS**



0 20 m
1/500

Alise-Sainte-Reine, *insula* H, ensemble XX, horizons III et IV
(d'après Mangin 1981, pl. 57)

AMÉNAGEMENTS

- four
- foyer
- hypocauste
- aménagements liés à l'eau
- autres

MATÉRIAUX MIS EN ŒUVRE

Murs : architecture de terre et de bois architecture mixte architecture de pierre non conservés non renseigné

Fondations : sans sablières solins craie pilée pierre hérisson autre tranchée de récupération NR

Les fondations ainsi que les murs sont constitués de moellons disposés en assises horizontales. Les assises de l'élévation sont faites de moellons plus petits et sont plus régulières. Les murs sont liés au mortier de chaux.

Les murs de la cave sont faits de moellons assez grossièrement taillés, disposés en assises régulières, mais d'épaisseurs légèrement inégales.

Sols : terre battue craie pilée pierres et cailloutis béton mortier mosaïque autre NC NR

Le sol de la cour 4 était fait d'un béton de graviers, de sable et de chaux.

Toiture : tuiles matériaux périssables autres non renseigné

DÉCORS

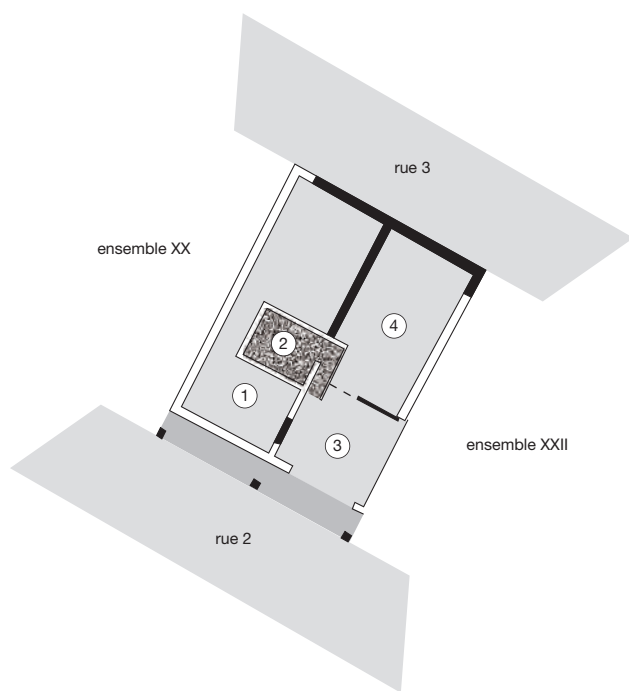
mosaïque peintures murales autres absence de décoration non renseigné

RÉAMÉNAGEMENTS / REMANIEMENTS

Horizon III (première moitié du III^e siècle) : l'organisation générale reste identique.

Quelques murs, ainsi que la cave, sont reconstruits. Deux boutiques (1 et 2) sont installées sur la façade sud, sur l'espace occupé précédemment par le portique.

La grande cour (5) est désormais ouverte sur le portique qui a été aménagé le long de la façade nord. Cela dénote l'importance du rôle commercial de cet ensemble.



0 20 m
1/500

Alise-Sainte-Reine, *insula* H, ensemble XXI, horizon II
(d'après Mangin 1981, pl. 57)

Type d'intervention : fouille programmée de 1911 à 1977
 fouille de sauvetage
 fouille ancienne

Bibliographie :

Mangin 1981

DESCRIPTION / ORGANISATION**Typologie :** type 3**Description de la maison :** plan complet

Cet ensemble est composé de deux unités de taille égale qui sont séparées par un mur de refend. Il semble qu'elles fonctionnaient ensemble.

La partie ouest, XXI-a, est essentiellement occupée par une cour (1) dans laquelle sont attestés deux ateliers métallurgiques et le travail de l'os. Il est possible que le nord de la cour ait été partiellement protégé par un appentis. Une habitation (2) construite sur un sous-sol est installée dans cet espace. La zone sud de la cour conjugait probablement activités métallurgiques et domestiques.

La partie est, XXI-b, comporte une seconde cour artisanale (4). On y trouve également l'escalier d'accès à la cave, ce qui permet d'avancer l'hypothèse de leur fonctionnement conjoint. Il faut noter la présence d'un espace public (3) implanté au sud sur lequel la cour 4 ouvre largement ; il couvre une surface d'environ 40 m². Cette place est séparée de la cour 4 par un caniveau.

portique de façade local commercial local de service étage pièce chauffée atrium
 auvent / appentis local artisanal cave pièce d'apparat cour extérieure péristyle

Longueur (max) : 19,5 **Longueur (min) :**
Largeur (max) : 14,5 **Largeur (min) :**
Surface reconnue : 240 **Surface découverte :** 216
Surface estimée :

DATATION / OCCUPATION

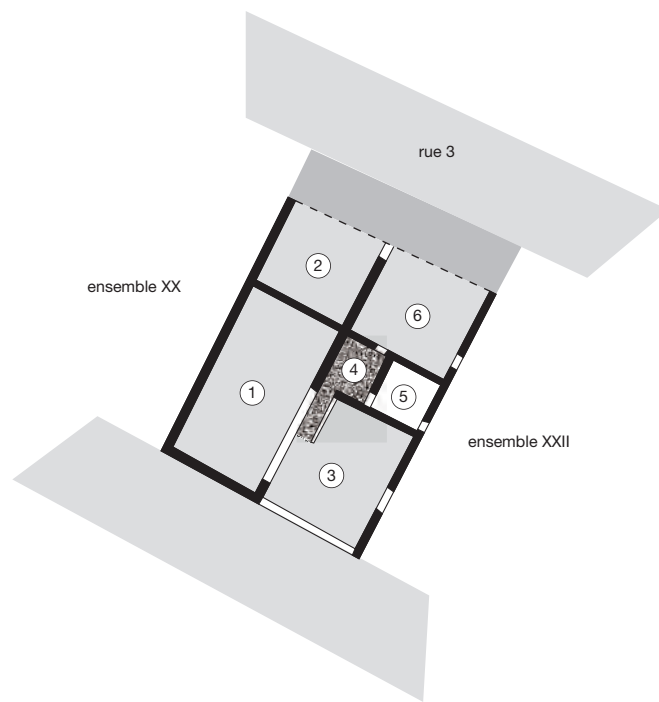
Date de construction : milieu du I^{er} siècle **Occupation antérieure :** oui, données succinctes (pas de fiche réalisée)

Date abandon / destruction : IV^e siècle **Occupation postérieure :** non

SITUATION TOPOGRAPHIQUE ANTIQUE

Cet ensemble occupe la sixième parcelle d'un îlot qui en compte sept. Il est longé au nord et au sud par des rues : rues 2 et 3. Il fait face à l'*insula* F.

COMMENTAIRES / COMPLÉMENTS



0 20 m
1/500

Alise-Sainte-Reine, *insula* H, ensemble XXI, horizons III et IV
(d'après Mangin 1981, pl. 57)

AMÉNAGEMENTS

- four
- foyer
- hypocauste
- aménagements liés à l'eau
- autres

présence de foyers dans les cours 1 et 4

la place 3 est dotée d'un puits et d'un caniveau

MATÉRIAUX MIS EN ŒUVRE

Murs : architecture de terre et de bois architecture mixte architecture de pierre non conservés non renseigné

Fondations : sans sablières solins craie pilée pierre hérisson autre tranchée de récupération NR

Seuls les murs de la cave sont conservés. Très soignés, ils sont constitués de moellons bien équarris disposés en assises non régulières.

Sols : terre battue craie pilée pierres et cailloutis béton mortier mosaïque autre NC NR

Le sol de la cour 1 est en sable argileux, on trouve aussi par endroits des éléments de pavage en hérisson.
Une partie du sol de la cour 4 est constituée d'un pavage très soigné de petites pierres placées de chant.

Toiture : tuiles matériaux périssables autres non renseigné

DÉCORS

mosaïque peintures murales autres absence de décoration non renseigné

Des enduits peints sont attestés dans la pièce 2.

RÉAMÉNAGEMENTS / REMANIEMENTS

Horizon III (première moitié du II^e siècle) : l'ensemble est largement ouvert sur la façade nord qui est bordée par un portique.

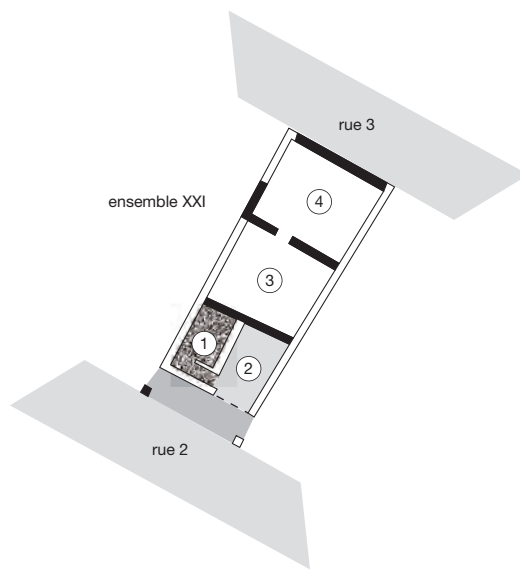
XXI-a : l'habitat disparaît, l'espace est désormais occupé par deux cours (1 et 2) toujours destinées au travail artisanal, elles sont séparées par un mur.

XXI-b : l'espace est également divisé en deux zones par la construction d'un mur qui se trouve dans le prolongement de celui construit dans l'unité ouest.

Une cour artisanale (6) dans laquelle une activité métallurgique subsiste se trouve en façade du bâtiment qui ouvre maintenant au nord.

Le reste de la parcelle est occupé par une habitation composée de deux pièces (4 et 5) ; la pièce 4 est installée sur une cave dont l'escalier débouche dans la cour (3) à usage exclusivement domestique. La sortie du sous-sol était probablement protégée par un appentis.

Les pièces 4 et 5 utilisent le pavage en hérisson de la phase précédente pour l'installation de leur sol. Elles possédaient un décor soigné, notamment visible dans les enduits peints.



0 20 m
1/500

Alise-Sainte-Reine, *insula* H, ensemble XXII, horizon II
(d'après Mangin 1981, pl. 57)

Type d'intervention : fouille programmée de 1911 à 1977
 fouille de sauvetage
 fouille ancienne

Bibliographie :

Mangin 1981

DESCRIPTION / ORGANISATION**Typologie :** type 3**Description de la maison :** plan complet

Cet ensemble est le seul de l'îlot à être organisé en deux parties, nord et sud, sans aucune communication entre elles. La partie sud, XXII-a, est composée de la pièce 1 qui est construite sur une cave et d'une cour (2) de 16 m² abritant une activité artisanale.

Le secteur nord, XXII-b, qui couvre les deux tiers de la parcelle, comporte deux pièces d'habitation vastes (3 et 4). La pièce 4 ouvre au nord sur le trottoir qui longe la rue 3.

portique de façade local commercial local de service étage pièce chauffée atrium
 auvent / appentis local artisanal cave pièce d'apparat cour extérieure péristyle

Longueur (max) : 17,50 **Longueur (min) :**
Largeur (max) : 4,50 **Largeur (min) :**
Surface reconnue : 107 **Surface découverte :** 16
Surface estimée :

DATATION / OCCUPATION

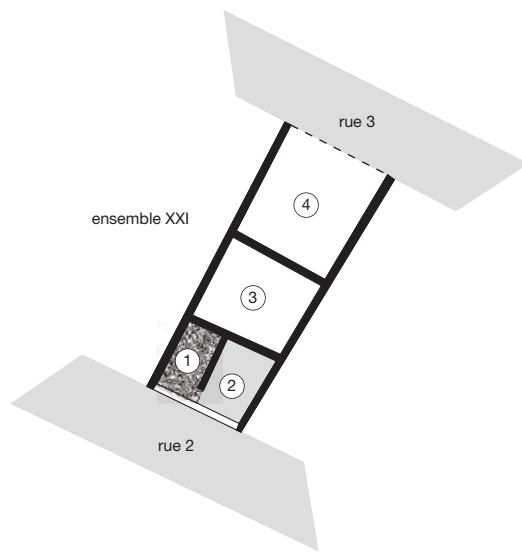
Date de construction : milieu du I^{er} siècle **Occupation antérieure :** oui, données succinctes (pas de fiche réalisée)

Date abandon / destruction : IV^e siècle **Occupation postérieure :** non

SITUATION TOPOGRAPHIQUE ANTIQUE

Cet ensemble occupe la dernière parcelle d'un îlot qui en compte sept. Il est longé au nord et au sud par des rues : rues 2 et 3. Il fait face à l'*insula* E.

COMMENTAIRES / COMPLÉMENTS



0 20 m
1/500

Alise-Sainte-Reine, *insula* H, ensemble XXII, horizons III et IV
(d'après Mangin 1981, pl. 57)

AMÉNAGEMENTS

- four
- foyer
- hypocauste
- aménagements liés à l'eau
- autres

présence d'un foyer dans la cour 2

des cheminées sont attestées dans les pièces 3 et 4

MATÉRIAUX MIS EN ŒUVRE

Murs : architecture de terre et de bois architecture mixte architecture de pierre non conservés non renseigné

Fondations : sans sablières solins craie pilée pierre hérisson autre tranchée de récupération NR

Les fondations ainsi que les murs sont constitués de moellons disposés en assises horizontales. Les assises de l'élévation sont faites de moellons plus petits, et sont plus régulières. Les murs sont liés au mortier de chaux.

Les murs de la cave sont constitués de moellons bien équarris, disposés en assises régulières, mais d'épaisseurs légèrement inégales.

Sols : terre battue craie pilée pierres et cailloutis béton mortier mosaïque autre NC NR

La pièce 3 était dotée d'un sol en *opus signinum*.

Celui de la salle voisine 4 est en béton de sable argileux établi sur un solide hérisson.

Toiture : tuiles matériaux périssables autres non renseigné

DÉCORS

mosaïque peintures murales autres absence de décoration non renseigné

Des enduits peints sont attestés dans la pièce 3.

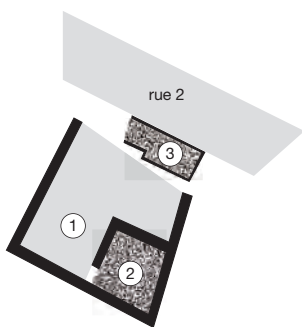
RÉAMÉNAGEMENTS / REMANIEMENTS

Horizon III (première moitié du II^e siècle) : l'organisation interne et la destination des différents espaces ne changent pas, seules les limites sont transformées.

Les murs de la pièce 1 étaient recouverts d'enduits peints.

L'*opus signinum* de la pièce 3 est recouvert par un béton de sable argileux. Elle ne communique plus avec la pièce 4 située au nord ; elle ouvre désormais sur la pièce 5 de la maison voisine (fiche n° 015).

Le local 4 est donc isolé au nord. Il donne sur la cour artisanale 6 de la parcelle voisine (fiche n° 015). Un portique est aménagé au nord, le long de la rue 3.



0 20 m
1/500

Alise-Sainte-Reine, *insula* J, état 1
(d'après Bénard 1976, p. 528)

Type d'intervention :	<input checked="" type="checkbox"/> fouille programmée <input type="checkbox"/> fouille de sauvetage <input type="checkbox"/> fouille ancienne	1973-1974
------------------------------	--	-----------

Bibliographie :

Bénard 1976
Mangin, Bénard 1974

DESCRIPTION / ORGANISATION

Typologie : type 3

Description de la maison : plan complet

Cet ensemble qui est situé au carrefour des rues 2 et 10 est composé de trois espaces distincts. L'essentiel de la maison est occupé par une vaste cour (1) qui couvre environ 50 m². Ses limites sont connues au sud et à l'ouest et il est possible qu'elle ait été ouverte sur la rue 2 au nord. Dans son angle sud-est est installée une habitation (2) qui dispose d'un sous-sol et d'un étage. Cet ensemble était complété par un local (3) enterré couvrant environ 6 m² et qui a été interprété comme étant un petit cellier.

<input type="checkbox"/> portique de façade	<input type="checkbox"/> local commercial	<input type="checkbox"/> local de service	<input checked="" type="checkbox"/> étage	<input type="checkbox"/> pièce chauffée	<input type="checkbox"/> atrium
<input type="checkbox"/> auvent / appentis	<input type="checkbox"/> local artisanal	<input checked="" type="checkbox"/> cave	<input type="checkbox"/> pièce d'apparat	<input checked="" type="checkbox"/> cour extérieure	<input type="checkbox"/> péristyle

Longueur (max) : 10	Longueur (min) :	Surface reconnue : 80	Surface découverte : 50
Largeur (max) : 8	Largeur (min) :		Surface estimée :

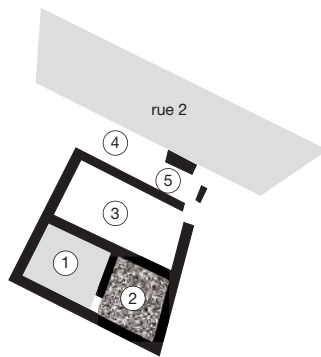
DATATION / OCCUPATION

Date de construction : première moitié du II ^e siècle	Occupation antérieure : non
Date abandon / destruction : deuxième moitié du III ^e siècle	Occupation postérieure : non

SITUATION TOPOGRAPHIQUE ANTIQUE

Cet ensemble est situé à l'est de la ville.

COMMENTAIRES / COMPLÉMENTS



0 20 m
1/500

Alise-Sainte-Reine, *insula* J, état 2
(d'après Bénard 1976, p. 528)

AMÉNAGEMENTS

- four
- foyer
- hypocauste
- aménagements liés à l'eau
- autres

présence d'un foyer dans la pièce en rez-de-chaussée (2)

une sorte de cellier a été mis au jour en bordure de la rue 2

MATÉRIAUX MIS EN ŒUVRE

Murs : architecture de terre et de bois architecture mixte architecture de pierre non conservés non renseigné

Fondations : sans sablières solins craie pilée pierre hérisson autre tranchée de récupération NR

Les fondations des murs étaient composées d'un hérisson et de gros moellons ; elles étaient surmontées par un appareil soigné de moellons relativement grossiers liés au mortier.

Les murs de la cave étaient constitués de roche brute supportant des murets constitués de moellons grossièrement taillés, de taille extrêmement variable, liés au mortier.

Sols : terre battue craie pilée pierres et cailloutis béton mortier mosaïque autre NC NR

La cour était dotée de deux sols différents : l'un d'eux était formé de sable installé sur un blocage de petit cailloux et l'autre, situé à l'est et au nord, était un petit pavage de pierres plates. De la terre et du sable composaient le sol de la cave. La pièce en rez-de-chaussée possédait un sol fait de plaques de calcaire sciées. L'étage était recouvert d'une dalle de mortier.

Toiture : tuiles matériaux périssables autres non renseigné

Dalles de calcaire sciées.

DÉCORS

mosaïque peintures murales autres absence de décoration non renseigné

RÉAMÉNAGEMENTS / REMANIEMENTS

Dans le courant de la deuxième moitié du II^e siècle, la partie nord a été réorganisée.

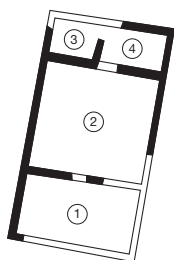
La surface de la cour (1) est réduite au profit de la surface habitable.

La pièce 2 et son sous-sol restent tels quels.

La partie nord de la cour de la phase précédente est désormais occupée par un local (3) qui était couvert de dalles de calcaire sciées.

La partie ouest de cette salle était recouverte par un sol en mortier sur lequel un foyer a été retrouvé ; le sol à l'est était en simple terre battue. Le cellier a disparu à cette période et a été remplacé par une pièce couverte (5) qui est pavée ; elle voisine avec une dernière salle (4) qui fait sans doute office de vestibule d'entrée de la maison. Elle possède un sol en terre battue.

Il faut noter la présence d'une latrine (6) à proximité du bâtiment ; elle ouvre à l'est vers la pièce 4.



0 20 m
1/500

Alise-Sainte-Reine, Les Champs de l'Eglise, bâtiment 1, état 1
(d'après Creuzenet 1997, p. 18)

Type d'intervention :	<input type="checkbox"/> fouille programmée <input checked="" type="checkbox"/> fouille de sauvetage <input type="checkbox"/> fouille ancienne	F. Creuzenet, de 1997 à 2001
------------------------------	--	------------------------------

Bibliographie :

Creuzenet 1997	Creuzenet 2001
Creuzenet 1998	Mamie et <i>alii</i> 2006
Creuzenet 1999	
Creuzenet 2000	

DESCRIPTION / ORGANISATION

Typologie : type 4

Description de la maison : plan incomplet

Cette maison est installée en bordure d'une voie.
 Elle est composée de quatre espaces différents : une pièce (1) occupe toute la largeur du bâtiment à l'avant.
 Une vaste pièce (2) qui couvre la moitié de la surface de la construction vient ensuite. Depuis cette salle, on accède à une pièce (4) de petites dimensions qui communique avec une seconde petite pièce (3) située directement à l'ouest ; depuis la salle 4, on accède également à l'arrière de la maison.
 Il est probable que la salle 1 ait abrité un atelier de tabletier ; seize ébauches d'épingles en os y ont été mises au jour.

- | | | | | | |
|---|---|---|--|--|------------------------------------|
| <input type="checkbox"/> portique de façade | <input type="checkbox"/> local commercial | <input type="checkbox"/> local de service | <input type="checkbox"/> étage | <input type="checkbox"/> pièce chauffée | <input type="checkbox"/> atrium |
| <input type="checkbox"/> auvent / appentis | <input checked="" type="checkbox"/> local artisanal | <input type="checkbox"/> cave | <input type="checkbox"/> pièce d'apparat | <input type="checkbox"/> cour extérieure | <input type="checkbox"/> péristyle |

Longueur (max) : 15 **Longueur (min) :**
Largeur (max) : 8,5 **Largeur (min) :**
Surface reconnue : 127 **Surface découverte :**
Surface estimée :

DATATION / OCCUPATION

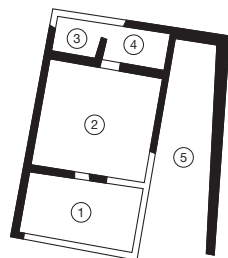
Date de construction : fin du II^e siècle **Occupation antérieure :** oui, atelier de production de pièces de harnachement

Date abandon / destruction : début du IV^e siècle **Occupation postérieure :** non

SITUATION TOPOGRAPHIQUE ANTIQUE

Cette construction est installée à la périphérie sud du Mont-Auxois.

COMMENTAIRES / COMPLÉMENTS



0 20 m
1/500

Alise-Sainte-Reine, Les Champs de l'Eglise, bâtiment 1, état 2
(d'après Creuzenet 1997, p. 18)

AMÉNAGEMENTS

- four
- foyer
- hypocauste
- aménagements liés à l'eau
- autres

présence d'un foyer cheminée dans la pièce 2, un second foyer est situé dans la pièce 4

MATÉRIAUX MIS EN ŒUVRE

Murs : architecture de terre et de bois architecture mixte architecture de pierre non conservés non renseigné

Fondations : sans sablières solins craie pilée pierre hérisson autre tranchée de récupération NR

Les murs sont construits en petit appareil fait de moellons réguliers liés au mortier. Leurs fondations sont constituées d'un empilement de dalles.

Sols : terre battue craie pilée pierres et cailloutis béton mortier mosaïque autre NC NR

Le sol de la pièce 2 est pavé d'un hérisson.

Les deux pièces arrières (3 et 4) possèdent un sol d'argile damée installé sur un hérisson.

Toiture : tuiles matériaux périssables autres non renseigné

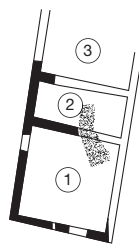
Dalles sciées.

DÉCORS

mosaïque peintures murales autres absence de décoration non renseigné

RÉAMÉNAGEMENTS / REMANIEMENTS

Ultérieurement, un nouveau local (5) est installé le long du mur est. Le bâtiment couvre alors une surface de 186 m². Ce local est délimité par des murs-bahuts faits de pierres sèches, de dalles et de moellons. Ils étaient surmontés soit par des piliers (cet espace correspondrait alors à un appentis), soit par une cloison à pan de bois. Le sol était empierré grossièrement. Une sorte de plan incliné existait entre cette pièce et la pièce 2 qui se trouve 0,60 m plus bas. Cet espace a peut-être une fonction de boucherie ; des ossements d'animaux y ont été retrouvés en grande quantité.



0 20 m
1/500

Alise-Sainte-Reine, Les Champs de l'Eglise, bâtiment 2
(d'après Creuzenet 1997, p. 38)

Type d'intervention : <input type="checkbox"/> fouille programmée <input checked="" type="checkbox"/> fouille de sauvetage <input type="checkbox"/> fouille ancienne	F. Creuzenet, de 1997 à 2001
--	------------------------------

Bibliographie :

Creuzenet 1997	Creuzenet 2001
Creuzenet 1998	Mamie et <i>alii</i> 2006
Creuzenet 1999	
Creuzenet 2000	

DESCRIPTION / ORGANISATION
Typologie : type 4

Description de la maison : plan incomplet

Cette construction est installée en bordure d'une voie.
 Elle est constituée de trois pièces (1, 2 et 3).
 Il semble que la pièce 1, située en façade, ait été le siège d'un atelier de bronzier. Dans cet espace se trouvait également un escalier menant à une cave creusée sous la salle 2.

- | | | | | | |
|---|---|---|--|--|------------------------------------|
| <input type="checkbox"/> portique de façade | <input type="checkbox"/> local commercial | <input type="checkbox"/> local de service | <input type="checkbox"/> étage | <input type="checkbox"/> pièce chauffée | <input type="checkbox"/> atrium |
| <input type="checkbox"/> auvent / appentis | <input checked="" type="checkbox"/> local artisanal | <input checked="" type="checkbox"/> cave | <input type="checkbox"/> pièce d'apparat | <input type="checkbox"/> cour extérieure | <input type="checkbox"/> péristyle |

Longueur (max) : <input type="text"/>	Longueur (min) : <input type="text" value="14"/>	Surface reconnue : <input type="text" value="98"/>	Surface découverte : <input type="text"/>
Largeur (max) : <input type="text" value="7"/>	Largeur (min) : <input type="text"/>	Surface estimée : <input type="text"/>	

DATATION / OCCUPATION

Date de construction : fin du II ^e siècle	Occupation antérieure : oui, données succinctes (pas de fiche réalisée)
Date abandon / destruction : début du IV ^e siècle	Occupation postérieure : non

SITUATION TOPOGRAPHIQUE ANTIQUE

Cette construction est installée à la périphérie sud du Mont-Auxois.

COMMENTAIRES / COMPLÉMENTS

AMÉNAGEMENTS

- four
- foyer
- hypocauste
- aménagements liés à l'eau
- autres

pièce 1
présence de plusieurs foyers dans la pièce 1

deux structures de type rigole ont été découvertes dans la pièce 3
trois fosses ont été repérées dans la pièce 3

MATÉRIAUX MIS EN ŒUVRE

Murs : architecture de terre et de bois architecture mixte architecture de pierre non conservés non renseigné

Fondations : sans sablières solins craie pilée pierre hérisson autre tranchée de récupération NR

Les murs de l'atelier (1) étaient en appareil régulier.
La cave était creusée dans le sol de la pièce 2.

Sols : terre battue craie pilée pierres et cailloutis béton mortier mosaïque autre NC NR

Les pièces 2 et 3 possédaient un sol fait d'un hérisson de petits blocs.

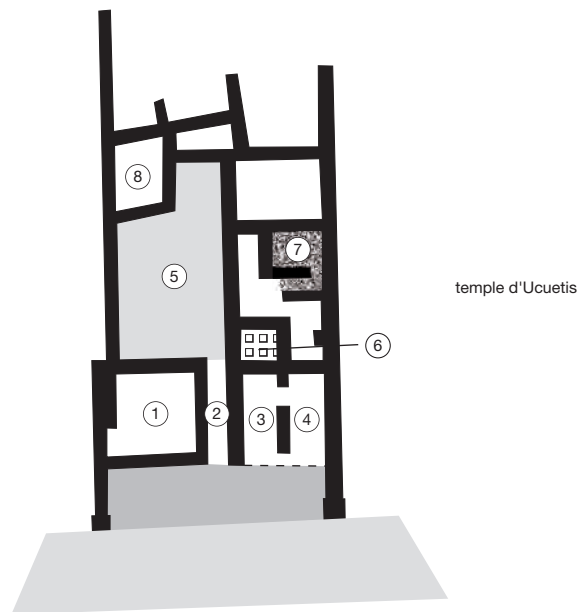
Toiture : tuiles matériaux périssables autres non renseigné

DÉCORS

mosaïque peintures murales autres absence de décoration non renseigné

RÉAMÉNAGEMENTS / REMANIEMENTS

Ce plan est présenté dans la publication de J. Le Gall sans échelle. Echelle restituée ici en fonction des mesures sur le plan général de la ville (Mangin 1981, pl. 4)



0 20 m
1/500

Alise-Sainte-Reine, maison du sous-sol à la Mater
(d'après Le Gall 1980a, p. 172)

Type d'intervention : fouille programmée
 fouille de sauvetage
 fouille ancienne

Bibliographie :

Le Gall 1980a : 171-172
 Satre 2007

DESCRIPTION / ORGANISATION

Typologie : type 3

Description de la maison : plan incomplet

La limite septentrionale de cette maison n'est pas connue.

Elle est précédée d'un pavage large de 4 m sur lequel ouvraient trois pièces (1, 3 et 4), certainement des boutiques, situées en façade. Au centre de la façade se trouve le couloir (2) d'entrée de la maison ; il débouche dans une vaste cour (5) qui est entourée de pièces sur ses côtés nord et est. Une petite pièce (6) de 9 m² était chauffée par hypocauste.

A proximité se trouve un sous-sol (7) auquel on accédait par un escalier situé dans la cour.

La salle (8) située dans l'angle nord-ouest disposait de deux foyers ; on a proposé d'y restituer une cuisine.

portique de façade local commercial local de service étage pièce chauffée atrium
 auvent / appentis local artisanal cave pièce d'apparat cour extérieure péristyle

Longueur (max) : Longueur (min) : Surface reconnue : Surface découverte :
 Largeur (max) : Largeur (min) : Surface estimée :

DATATION / OCCUPATION

Date de construction :

première moitié du II^e siècle

Occupation antérieure :

non renseigné

Date abandon / destruction :

non renseigné

Occupation postérieure :

non

SITUATION TOPOGRAPHIQUE ANTIQUE

Cette construction est située au nord du *forum*.

COMMENTAIRES / COMPLÉMENTS

AMÉNAGEMENTS

- four
- foyer
- hypocauste
- aménagements liés à l'eau
- autres

présence de deux foyers dans la pièce 8
la salle 6 était chauffée

MATÉRIAUX MIS EN ŒUVRE

Murs : architecture de terre et de bois architecture mixte architecture de pierre non conservés non renseigné

Fondations : sans sablières solins craie pilée pierre hérisson autre tranchée de récupération NR

Les murs, en *opus caementicum*, reposent sur des fondations en pierres.

Sols : terre battue craie pilée pierres et cailloutis béton mortier mosaïque autre NC NR

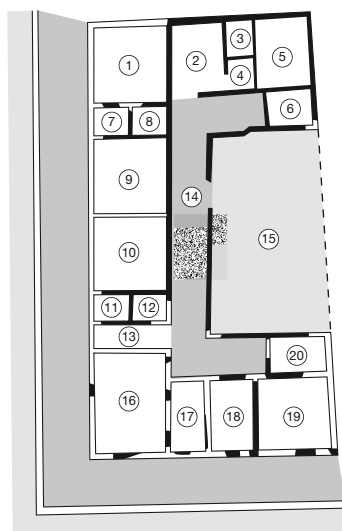
Toiture : tuiles matériaux périssables autres non renseigné

DÉCORS

mosaïque peintures murales autres absence de décoration non renseigné

Les murs de la pièce chauffée étaient ornés d'enduits peints.

RÉAMÉNAGEMENTS / REMANIEMENTS



maison 2



0 20 m
1/500

Amiens, Palais des Sports, maison 1, état 3
(d'après Binet 1995)

Type d'intervention :	<input type="checkbox"/> fouille programmée <input checked="" type="checkbox"/> fouille de sauvetage <input type="checkbox"/> fouille ancienne	E. Binet, août 1992 - mars 1994
------------------------------	--	---------------------------------

Bibliographie :

Binet 1993	Binet 2004	Satre 2007
Binet 1995	Binet 2007	
Binet 1996	Binet, Dubois 1993	
Binet 2001	Brulet 1996 : 84-85	

DESCRIPTION / ORGANISATION

Typologie : type 5

Description de la maison : plan complet

La maison, de plan légèrement trapézoïdal, est composée de dix-sept pièces réparties en trois ailes autour d'une cour (15) bordée par une galerie (14) sur ses côtés nord, ouest et sud ; il semble qu'elle soit fermée par un muret sur l'ensemble de son pourtour, le passage permettant de gagner la cour se trouve sur le côté ouest.

L'entrée de la maison, ouvrant sur le *cardo*, situé à l'ouest, se faisait dans un couloir (13) menant directement à la cour.

L'aile nord de la maison, composée de quatre pièces, est organisée de façon symétrique : deux grandes pièces (2 et 5) encadrent deux salles plus petites (3 et 4).

Les pièces de l'aile ouest reproduisent cette alternance de petits et grands espaces (1 et 7 à 12).

La partie sud de la construction semble moins régulière. Dans l'angle sud-ouest, se trouve la plus grande pièce de la maison (16) où était installé un foyer domestique. La pièce 18 présente la particularité d'être dotée d'un puits. L'espace 19 semble plutôt correspondre à une petite cour qu'à une pièce réellement fermée. Cette aile est interprétée comme étant les communs de l'habitat avec notamment la pièce 16 qui correspondrait à une cuisine.

Une cave, seul élément connu de l'état précédent, est encore utilisée ; elle se trouve dans la galerie ouest, on y accédait par un escalier situé dans la cour.

portique de façade
 local commercial
 local de service
 étage
 pièce chauffée
 atrium
 auvent / appentis
 local artisanal
 cave
 pièce d'apparat
 cour extérieure
 péristyle

Longueur (max) : 29,25
Longueur (min) : 28,7
Surface reconnue : 450
Surface découverte : 100
Largeur (max) : 16,4
Largeur (min) : 14,85
Surface estimée :

DATATION / OCCUPATION

Date de construction : deuxième moitié du I^{er} siècle

Occupation antérieure : oui : état 1 daté des années 50/60 ap. J.-C.

Date abandon / destruction : vers 125

Occupation postérieure : oui : fiche n° 22

SITUATION TOPOGRAPHIQUE ANTIQUE

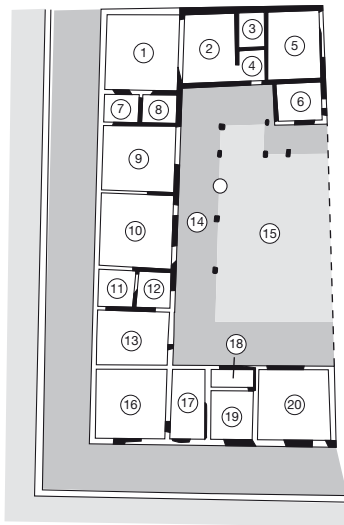
La maison, qui appartient à l'*insula* 15, est située à la périphérie ouest de la ville.

La partie connue de cet îlot, qui correspond au tiers sud, comporte au moins quatre maisons contiguës. Cette maison est située dans l'angle sud-ouest de l'*insula*.

COMMENTAIRES / COMPLÉMENTS

Certaines pièces correspondent peut-être à des locaux commerciaux, mais rien ne permet d'être catégorique.

L'organisation générale de l'habitat ne varie guère entre les deux états présentés. Cependant, aucune structure appartenant au premier état n'est conservée lors de l'installation de l'état suivant. Les murs se superposent exactement et de nouvelles fondations en craie damée sont construites sur les murs précédents.



maison 2



Amiens, Palais des Sports, maison 1, état 4-1
(d'après Binet 1995)

AMÉNAGEMENTS

- four
- foyer
- hypocauste
- aménagements liés à l'eau
- autres

four domestique mis au jour dans la pièce 16

présence d'un puits dans la pièce 18

MATÉRIAUX MIS EN ŒUVRE

Murs : architecture de terre et de bois architecture mixte architecture de pierre non conservés non renseigné

Fondations : sans sablières solins craie pilée pierre hérisson autre tranchée de récupération NR

Les murs reposent sur des fondations de moellons calcaires supportant des murs-bahuts et des élévations en terre et bois. Les murs-bahuts sont composés en majorité de petits moellons de calcaire liés au mortier ; quelques uns, principalement dans les cloisons internes, étaient simplement liés à l'argile. D'autres sont composés de blocs de calcaire de taille plus importante.

Sols : terre battue craie pilée pierres et cailloutis béton mortier mosaïque autre NC NR

Toiture : tuiles matériaux périssables autres non renseigné

Chaume ou bois peut-être.

DÉCORS

mosaïque peintures murales autres absence de décoration non renseigné

Les enduits peints sont assez sommaires : fond blanc, liserés rouges et noir, mouchetis jaunes.

RÉAMÉNAGEMENTS / REMANIEMENTS

Vers 80 ap. J.-C., la maison est entièrement remaniée mais elle conserve sa taille et son organisation générale. Les matériaux et les techniques de construction utilisés restent également les mêmes.

Des sols en béton sont installés dans les pièces 6 et 9, le sol des autres pièces reste en terre-battue.

Un foyer est installé dans la salle 5.

La salle 9 est dotée d'un aménagement particulier : autour du sol, sur au moins trois de ses côtés, se trouve un creusement correspondant sans doute à une tranchée de récupération contemporain du sol bétonné. Il pourrait s'agir soit d'une pièce chauffée par les murs (mais il n'existe pas de traces de chauffage), soit d'une pièce qui aurait nécessité une isolation ou un besoin particulier de circulation d'air, ou encore d'un *triclinium*.

Les petites pièces 11 et 12 sont agrandies par la reconstruction et le déplacement plus au nord de la cloison qui les séparaient de la pièce 10.

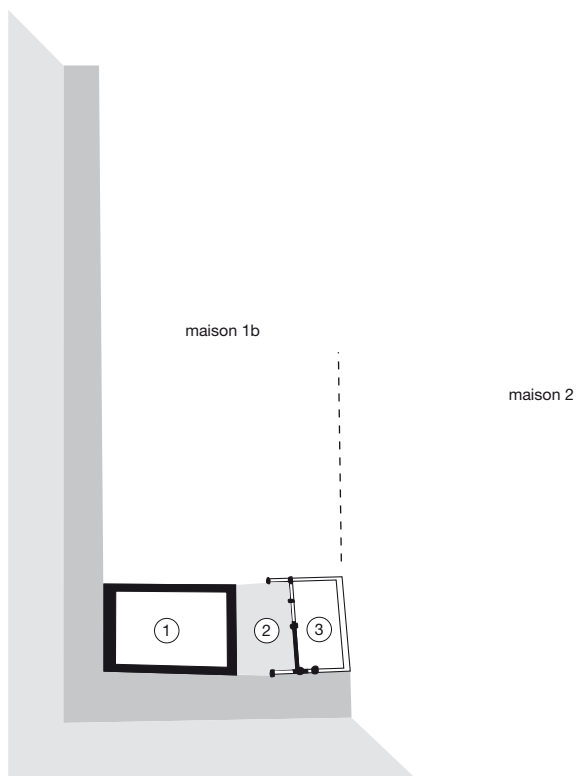
L'accès à la maison est déplacé sur le *decumanus*, et s'effectuait alors par la salle 17. Le couloir d'entrée précédent disparaît et cet espace est agrandi (13) et fermé au détriment de la pièce 16.

Une nouvelle pièce (18) est aménagée dans la partie nord de la pièce 19 ; ce nouvel espace pouvait servir de cage d'escalier de type échelle de meunier. Les pièces 19 et 20 étaient séparées par une cloison composée d'un clayonnage soutenant du torchis, il s'agit de l'unique cloison de ce type. Un caniveau est mis en place dans l'espace 20.

Le muret du portique est détruit et remplacé par une série de plots servant de base à des poteaux. Un puits est creusé entre deux de ces plots. Une cloison est installée entre le péristyle (14) et la cour (15) dans l'aile sud. Enfin, le portique est agrandi au nord, il contourne en effet la pièce 6.

Un caniveau, situé dans la cour, longe l'aile sud du péristyle.

La cave est comblée et abandonnée.



Amiens, Palais des Sports, maison 1a, état 5
(d'après sBinet 1996)

Type d'intervention :	<input type="checkbox"/> fouille programmée <input checked="" type="checkbox"/> fouille de sauvetage <input type="checkbox"/> fouille ancienne	E. Binet, août 1992 - mars 1994
------------------------------	--	---------------------------------

Bibliographie :

Binet 1993	Binet 2004	Satre 2007
Binet 1995	Binet 2007	
Binet 1996	Binet, Dubois 1993	
Binet 2001	Brulet 1996 : 84-85	

DESCRIPTION / ORGANISATION

Typologie : type 3

Description de la maison : plan complet

Elle est organisée en trois parties distinctes. A l'ouest, est installée une vaste pièce (1) d'environ 35 m² à laquelle est accolé un vaste espace (2) interprété comme une cour. L'accès à la maison devait sans doute se trouver dans cette cour. La question de la destination de l'espace ouest se pose : s'agit-il d'un local artisanal ?
De l'autre côté de cette cour, on restitue un appentis (3).

<input checked="" type="checkbox"/> portique de façade	<input type="checkbox"/> local commercial	<input type="checkbox"/> local de service	<input type="checkbox"/> étage	<input type="checkbox"/> pièce chauffée	<input type="checkbox"/> atrium
<input checked="" type="checkbox"/> auvent / appentis	<input type="checkbox"/> local artisanal	<input type="checkbox"/> cave	<input type="checkbox"/> pièce d'apparat	<input checked="" type="checkbox"/> cour extérieure	<input type="checkbox"/> péristyle

Longueur (max) : 6 **Longueur (min) :**
Largeur (max) : 16,50 **Largeur (min) :**
Surface reconnue : 100 **Surface découverte :** 24
Surface estimée :

DATATION / OCCUPATION

Date de construction : 125/130 ap. J.-C. **Occupation antérieure :** maison 1, états 3 et 4 (fiche n° 21)

Date abandon / destruction : III^e siècle **Occupation postérieure :** oui

SITUATION TOPOGRAPHIQUE ANTIQUE

La maison, qui appartient à l'*insula* 15, est située à la périphérie ouest de la ville.
La partie connue de cet îlot, qui correspond au tiers sud, comporte au moins quatre maisons contiguës. Cette maison est située dans l'angle sud-ouest de l'*insula*.

COMMENTAIRES / COMPLÉMENTS

La maison 1 (fiche n° 21) est détruite par un incendie dans la première moitié du II^e siècle ; lors de la reconstruction, la parcelle est scindée en deux. Cette maison occupe toute la partie sud de l'ancienne parcelle, le nord est occupé par la maison 1b (fiche n° 23).

AMÉNAGEMENTS

- four
- foyer
- hypocauste
- aménagements liés à l'eau
- autres

grand foyer circulaire dans la pièce 1

MATÉRIAUX MIS EN ŒUVRE

Murs : architecture de terre et de bois architecture mixte architecture de pierre non conservés non renseigné

Fondations : sans sablières solins craie pilée pierre hérisson autre tranchée de récupération NR

Il semble que les murs de la pièce 1 aient été en dur, leurs fondations étaient très probablement constituées de solins enterrés. La cour est bordée sur trois de ses côtés de murs composés de plots et de sablières basses.

Sols : terre battue craie pilée pierres et cailloutis béton mortier mosaïque autre NC NR

Le sol de la cour est fait de graviers.

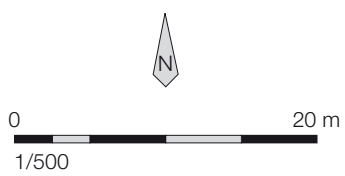
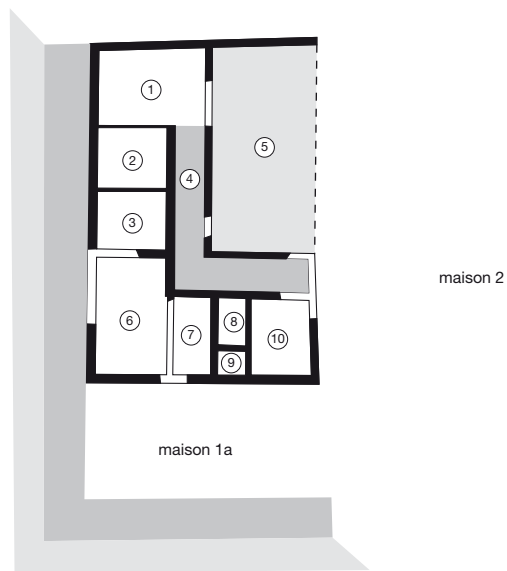
Toiture : tuiles matériaux périssables autres non renseigné

DÉCORS

mosaïque peintures murales autres absence de décoration non renseigné

RÉAMÉNAGEMENTS / REMANIEMENTS

Milieu du II^e siècle : l'organisation générale reste la même. L'appentis semble cependant avoir disparu.



Amiens, Palais des Sports, maison 1b, état 5
(d'après Binet 1996)

Type d'intervention :	<input type="checkbox"/> fouille programmée <input checked="" type="checkbox"/> fouille de sauvetage <input type="checkbox"/> fouille ancienne	E. Binet, août 1992 - mars 1994
------------------------------	--	---------------------------------

Bibliographie :

Binet 1993	Binet 2004	Satre 2007
Binet 1995	Binet 2007	
Binet 1996	Binet, Dubois 1993	
Binet 2001	Brulet 1996 : 84-85	

DESCRIPTION / ORGANISATION

Typologie : type 5

Description de la maison : plan complet

Cette construction est séparée de la maison voisine 1a par un espace compris entre 1,10 et 1,20 m. Elle est organisée en L autour d'une cour (5) installée dans l'angle nord-est de la parcelle ; les différentes pièces sont distribuées à partir du péristyle (4) qui longe la cour sur ses côtés sud et ouest. La cour et la galerie sont séparées par un muret.

Chacune des ailes de l'habitation comporte quatre pièces.

La pièce 10, située dans l'aile sud, et dans laquelle on a retrouvé un plancher et des fragments de corniche, pourrait correspondre à une pièce d'apparat. Elle est suivie de deux pièces de taille réduite. On remarque dans la pièce 8 de nombreux signes de piétinements et de recharges des sols, cela laisse supposer un usage de distribution aux différentes pièces et de passage de type vestibule. La seconde salle (9) est interprétée comme une cage d'escalier.

L'extrémité sud de l'aile ouest est occupée par une pièce (6) de grande dimension (35 m²). Dans la partie nord de cette aile, se trouve la salle 1 qui a la particularité de communiquer directement avec la cour : le péristyle n'existe plus à cet endroit. On pense donc que cet espace servait d'entrée à la maison.

portique de façade local commercial local de service étage pièce chauffée atrium
 auvent / appentis local artisanal cave pièce d'apparat cour extérieure péristyle

Longueur (max) : 22,50 **Longueur (min) :**
Largeur (max) : 16,50 **Largeur (min) :**
Surface reconnue : 370 **Surface découverte :** 95
Surface estimée :

DATATION / OCCUPATION

Date de construction : 125/130 ap. J.-C. **Occupation antérieure :** maison 1, états 3 et 4 (fiche n° 21)

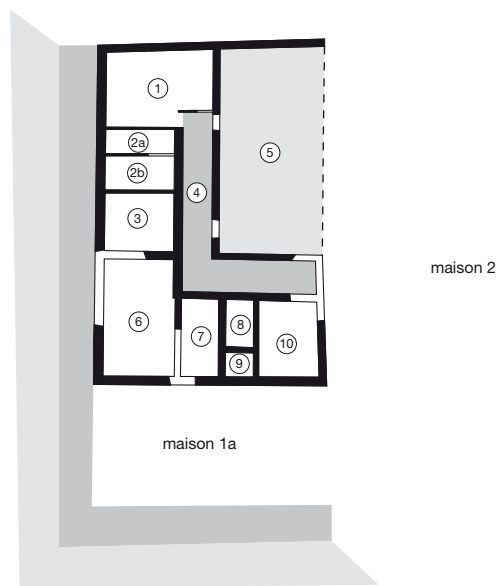
Date abandon / destruction : III^e siècle **Occupation postérieure :** oui

SITUATION TOPOGRAPHIQUE ANTIQUE

La maison, qui appartient à l'*insula* 15, est située à la périphérie ouest de la ville. La partie connue de cet îlot, qui correspond au tiers sud, comporte au moins quatre maisons contiguës. Cette maison est située dans l'angle sud-ouest de l'*insula*.

COMMENTAIRES / COMPLÉMENTS

La maison 1 (fiche n° 21) est détruite par un incendie dans la première moitié du II^e siècle ; lors de la reconstruction, la parcelle est scindée en deux. Cette maison occupe toute la partie nord de l'ancienne parcelle, le sud est occupé par la maison 1a (fiche n° 22).



Amiens, Palais des Sports, maison 1b, état 6
(d'après Binet 1996)

AMÉNAGEMENTS

- four
- foyer
- hypocauste
- aménagements liés à l'eau
- autres

pièces 6 et 7 et 10

MATÉRIAUX MIS EN ŒUVRE

Murs : architecture de terre et de bois architecture mixte architecture de pierre non conservés non renseigné

Fondations : sans sablières solins craie pilée pierre hérisson autre tranchée de récupération NR

Les murs porteurs et les murs de clôture sont vraisemblablement construits en dur.

Les cloisons internes sont quant à elle composées d'une ossature de bois remplies de torchis.

Le muret de la cour est fait de moellons de craie et de calcaire liés au mortier, reposant sur une couche de craie. Il devait supporter la charpente en bois du portique.

Sols : terre battue craie pilée pierres et cailloutis béton mortier mosaïque autre NC NR

Le sol du portique était en terre-battue.

Le sol de la pièce 10, au départ en terre-battue, a été remplacé par un plancher.

Toiture : tuiles matériaux périssables autres non renseigné

DÉCORS

mosaïque peintures murales autres absence de décoration non renseigné

Des enduits peints ont été retrouvés sur la cloison séparant les pièces 1 et 2.

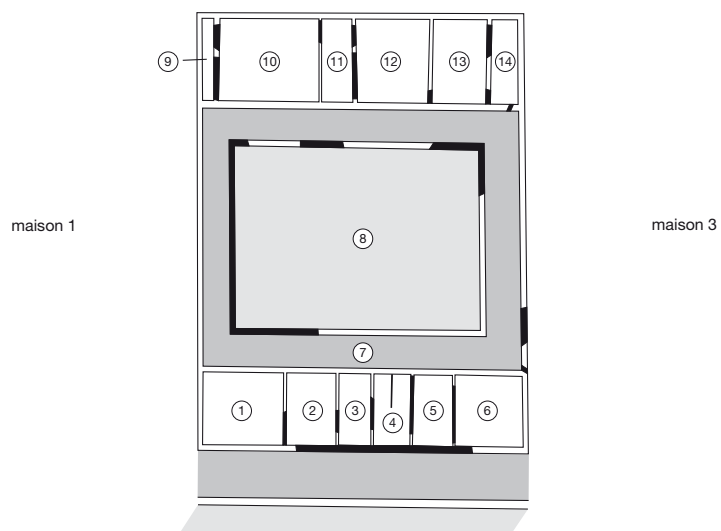
RÉAMÉNAGEMENTS / REMANIEMENTS

Fin du II^e siècle : l'organisation générale ne change pas. Le plan de l'aile sud ne diffère pas, on peut seulement remarquer que les plots servant de fondations aux sablières basses sont de moins belle facture.

Les réaménagements les plus importants surviennent dans la partie nord de l'aile ouest. La pièce 2 est divisée en deux : 2a et 2b. Cette dernière pourrait être interprétée comme un couloir qui servirait d'accès à l'habitation. Ces deux nouvelles pièces sont séparées par une cloison en terre reposant sur un alignement de blocs de craie et de silex, décorée d'un enduit peint.

La nouvelle cloison séparant les salles 2b et 3 est construite de manière identique.

Une cloison est également installée dans la pièce 1: elle ferme le péristyle au nord.



0 20 m
1/500

Amiens, Palais des Sports, maison 2, état 3
(d'après Binet 1995)

Type d'intervention :	<input type="checkbox"/> fouille programmée <input checked="" type="checkbox"/> fouille de sauvetage <input type="checkbox"/> fouille ancienne	E. Binet, août 1992 - mars 1994
------------------------------	--	---------------------------------

Bibliographie :

Binet 1993	Binet 2007
Binet 1995	Binet, Dubois 1993
Binet 1996	Brulet 1996 : 84-85
Binet 2004	Satre 2007

DESCRIPTION / ORGANISATION

Typologie : type 5

Description de la maison : plan complet

Cette maison, de plan rectangulaire, comporte trois parties bien distinctes. Les deux ailes d'habitation sud et nord sont séparées par une vaste cour (8) entourée d'un péristyle (7) sur tout son pourtour.

L'aile sud est composée de six pièces. La pièce 4 possède la particularité d'être séparée en deux, en partie, dans sa largeur par une cloison légère. La pièce 3 peut correspondre au vestibule d'entrée. Dans les salles 1 et 2, un certain nombre de petits foyers éphémères, ainsi qu'un bassin, mis au jour, permettent de proposer la présence d'un secteur à vocation artisanale dans cette zone.

On ne connaît pas la destination des différentes pièces constituant l'aile nord. On peut avancer l'idée d'un couloir pour l'espace 11 et d'une cage d'escalier pour le petit espace situé à l'extrémité ouest (9).

portique de façade
 local commercial
 local de service
 étage
 pièce chauffée
 atrium
 auvent / appentis
 local artisanal
 cave
 pièce d'apparat
 cour extérieure
 péristyle

Longueur (max) : 29,5
Longueur (min) :
Surface reconnue : 650
Surface découverte : 200
Largeur (max) : 22
Largeur (min) :
Surface estimée :

DATATION / OCCUPATION

Date de construction : deuxième moitié du I^{er} siècle
Occupation antérieure : oui

Date abandon / destruction : 125 ap. J.-C.
Occupation postérieure : oui : fiche n° 25

SITUATION TOPOGRAPHIQUE ANTIQUE

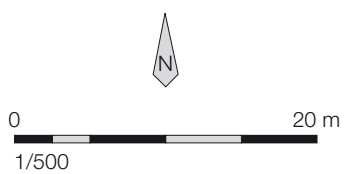
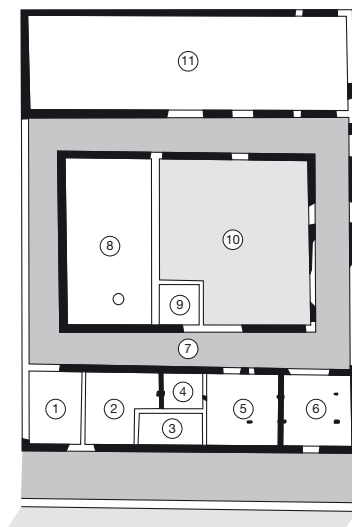
La maison, qui appartient à l'*insula* 15, est située à la périphérie ouest de la ville. La partie connue de cet îlot, qui correspond au tiers sud, comporte au moins quatre maisons contiguës. Cette maison est située immédiatement à l'est de la maison 1 et à l'ouest de la maison 3.

COMMENTAIRES / COMPLÉMENTS

L'organisation générale de l'habitat ne varie guère entre les deux états présentés. Cependant, aucune structure appartenant au premier état n'est conservée lors de l'installation de l'état suivant. Les murs se superposent exactement et de nouvelles fondations en craie damée se superposent sur les murs antérieurs.

maison 1

maison 3



Amiens, Palais des Sports, maison 2, état 4
(d'après Binet 1995)

AMÉNAGEMENTS

- four
- foyer
- hypocauste
- aménagements liés à l'eau
- autres

petit four domestique dans la pièce 5
un foyer est installé dans le portique
caniveau passant sous la pièce 6, puits dans l'angle sud-ouest de la cour.

MATÉRIAUX MIS EN ŒUVRE

Murs : architecture de terre et de bois architecture mixte architecture de pierre non conservés non renseigné

Fondations : sans sablières solins craie pilée pierre hérisson autre tranchée de récupération NR

Le muret séparant le péristyle et la cour est constitué de moellons de calcaire, liés au mortier, mélangé à une forte quantité de limon.

Les cloisons séparant les pièces de l'aile sud sont certainement en torchis et reposaient sur des sablières.

Les murs des pièces nord sont constitués de soubassements de moellons de craie liés au mortier reposant sur des fondations de petits fragments de craie.

Sols : terre battue craie pilée pierres et cailloutis béton mortier mosaïque autre NC NR

Le portique est doté d'un sol en terre-battue.

L'ensemble des sols de l'aile sud sont en terre-battue.

Toiture : tuiles matériaux périssables autres non renseigné

DÉCORS

mosaïque peintures murales autres absence de décoration non renseigné

De nombreux fragments d'enduits peints ont été retrouvés dans les décombres de l'aile occidentale du péristyle.

RÉAMÉNAGEMENTS / REMANIEMENTS

Aux environs de 100 ap. J.-C. :

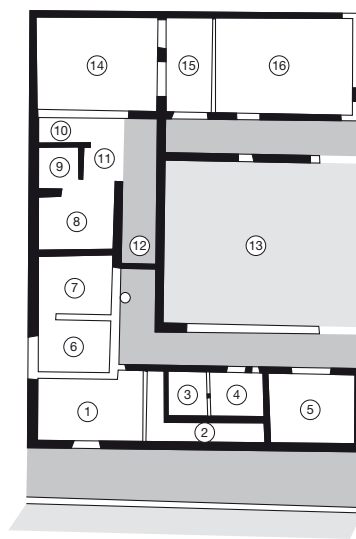
De nombreuses transformations surviennent dans l'organisation interne.

La zone occupée précédemment par la cour est divisée en deux, la partie est garde la même vocation. Une petite pièce (9), avec un sol de terre-battue, est installée dans l'angle sud-ouest de cette cour (10) ; on y a retrouvé un foyer. La partie ouest voit la création d'une nouvelle pièce (8) au sol de terre-battue. On a retrouvé, comme dans la phase précédente, des foyers dans le péristyle.

L'aile sud a été remaniée. Le centre est occupé par une petite salle (3) qui faisait sans doute office de vestibule d'entrée dans la maison. Elle était contiguë à une autre petite salle (4) qui permettait d'accéder directement au péristyle. Ces deux espaces sont entourés de deux pièces de chaque côté, séparées par une cloison en torchis, reposant sur des plots calcaire, il est possible qu'une sablière basse soit venue s'intercaler entre ces plots.

La majorité des structures de l'aile nord ont disparu.

maison 1



maison 3



Amiens, Palais des Sports, maison 2, étage 5
(d'après Binet 1995)

Type d'intervention :	<input type="checkbox"/> fouille programmée <input checked="" type="checkbox"/> fouille de sauvetage <input type="checkbox"/> fouille ancienne	E. Binet, août 1992 - mars 1994
------------------------------	--	---------------------------------

Bibliographie :

Binet 1993	Binet 2007
Binet 1995	Binet, Dubois 1993
Binet 1996	Brulet 1996 : 84-85
Binet 2004	Satre 2007

DESCRIPTION / ORGANISATION

Typologie : type 5

Description de la maison : plan complet

La maison est organisée en L autour de la cour (13), bordée par un péristyle (12) qui dessert l'ensemble des pièces. Le côté est de la cour n'est pas fermé par un mur de clôture.

L'accès à la maison se trouve approximativement au centre de la façade : on débouchait dans un vestibule (2) et rejoignait le péristyle par le biais d'un couloir. L'extrémité de cette aile est occupée par une vaste pièce (5), trois foyers y sont installés ; cette pièce a été interprétée comme étant la cuisine.

L'organisation de l'angle sud-ouest de la maison ne peut pas être appréhendée avec certitude suite à des perturbations postérieures.

L'aile ouest semble occupée par au moins six espaces, un couloir (10) et un escalier (12) ont été notamment identifiés. Les pièces 8, 9 et 11 ne paraissent pas totalement fermées.

La partie nord de l'édifice est également très fragmentaire, trois pièces ont été relevées (14 à 16).

portique de façade local commercial local de service étage pièce chauffée atrium
 auvent / appentis local artisanal cave pièce d'apparat cour extérieure péristyle

Longueur (max) : 29,5 **Longueur (min) :**
Largeur (max) : 22 **Largeur (min) :**
Surface reconnue : 650 **Surface découverte :** 152
Surface estimée :

DATATION / OCCUPATION

Date de construction : 125/130 ap. J.-C. **Occupation antérieure :** oui : fiche n° 24

Date abandon / destruction : dernier quart du II^e siècle **Occupation postérieure :** oui : fiche n° 26

SITUATION TOPOGRAPHIQUE ANTIQUE

La maison, qui appartient à l'*insula* 15, est située à la périphérie ouest de la ville.

La partie connue de cet îlot, qui correspond au tiers sud, comporte au moins quatre maisons contiguës. Cette maison est située immédiatement à l'est de la maison 1 et à l'ouest de la maison 3.

COMMENTAIRES / COMPLÉMENTS

AMÉNAGEMENTS

- four
- foyer
- hypocauste
- aménagements liés à l'eau
- autres

pièces 3, 8 et 14

présence d'un puits dans le péristyle

MATÉRIAUX MIS EN ŒUVRE

Murs : architecture de terre et de bois architecture mixte architecture de pierre non conservés non renseigné

Fondations : sans sablières solins craie pilée pierre hérisson autre tranchée de récupération NR

Le mur de clôture ouest est en petit appareil : moellons de craie et de calcaire, liés avec un mortier très sableux, il repose sur une fondation massive de craie damée.

Les murs allient soubassements en dur et élévations légères.

Sols : terre battue craie pilée pierres et cailloutis béton mortier mosaïque autre NC NR

Tous les sols sont en terre-battue.

Toiture : tuiles matériaux périssables autres non renseigné

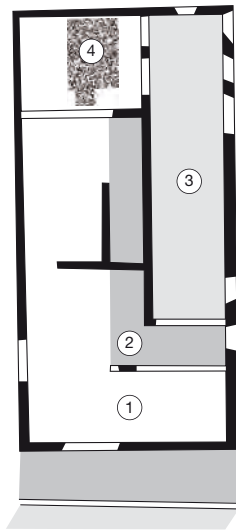
DÉCORS

mosaïque peintures murales autres absence de décoration non renseigné

RÉAMÉNAGEMENTS / REMANIEMENTS

maison 1

maison 3



0 20 m
1/500

Amiens, Palais des Sports, maison 2, étage 6
(d'après Binet 1995)

Type d'intervention :	<input type="checkbox"/> fouille programmée <input checked="" type="checkbox"/> fouille de sauvetage <input type="checkbox"/> fouille ancienne	E. Binet, août 1992 - mars 1994
------------------------------	--	---------------------------------

Bibliographie :

Binet 1993	Binet 2007
Binet 1995	Binet, Dubois 1993
Binet 1996	Brulet 1996 : 84-85
Binet 2004	Satre 2007

DESCRIPTION / ORGANISATION

Typologie : type 5

Description de la maison : plan complet

Le plan de cette maison, rectangulaire, est fragmentaire, seules les grandes lignes de l'organisation ont pu être mises en évidence. Le bâtiment, en forme de L, est installé autour d'une cour (3) située dans l'angle nord-est de la parcelle. Elle semble bordée par un péristyle (2) sur ses côtés ouest et sud.

Une cave (4) a été creusée à l'extrémité de l'aile nord. On y accédait par un escalier situé au sud.

<input checked="" type="checkbox"/> portique de façade	<input type="checkbox"/> local commercial	<input type="checkbox"/> local de service	<input type="checkbox"/> étage	<input type="checkbox"/> pièce chauffée	<input type="checkbox"/> atrium
<input type="checkbox"/> auvent / appentis	<input type="checkbox"/> local artisanal	<input checked="" type="checkbox"/> cave	<input type="checkbox"/> pièce d'apparat	<input type="checkbox"/> cour extérieure	<input checked="" type="checkbox"/> péristyle

Longueur (max) : 29	Longueur (min) :	Surface reconnue : 420	Surface découverte : 120
Largeur (max) : 14,50	Largeur (min) :		Surface estimée :

DATATION / OCCUPATION

Date de construction : dernier quart du II ^e siècle	Occupation antérieure : oui : fiche n° 25
--	---

Date abandon / destruction : III ^e siècle	Occupation postérieure : oui
--	--

SITUATION TOPOGRAPHIQUE ANTIQUE

La maison, qui appartient à l'*insula* 15, est située à la périphérie ouest de la ville. La partie connue de cet îlot, qui correspond au tiers sud, comporte au moins quatre maisons contiguës. Cette maison est située immédiatement à l'est de la maison 1 et à l'ouest de la maison 3.

COMMENTAIRES / COMPLÉMENTS

Cette maison est installée à l'emplacement de la maison 2, état 5. Par rapport à la phase précédente, elle a perdu un tiers de sa superficie.

AMÉNAGEMENTS

- four
- foyer
- hypocauste
- aménagements liés à l'eau
- autres

un foyer mis au jour dans l'angle sud-est de la maison (1)

MATÉRIAUX MIS EN ŒUVRE

Murs : architecture de terre et de bois architecture mixte architecture de pierre non conservés non renseigné

Fondations : sans sablières solins craie pilée pierre hérisson autre tranchée de récupération NR

Les murs de la cave, large, de 0,55 m, non fondés, étaient sans doute constitués de moellons grossiers de calcaire et de craie liés au mortier.

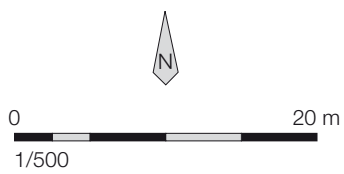
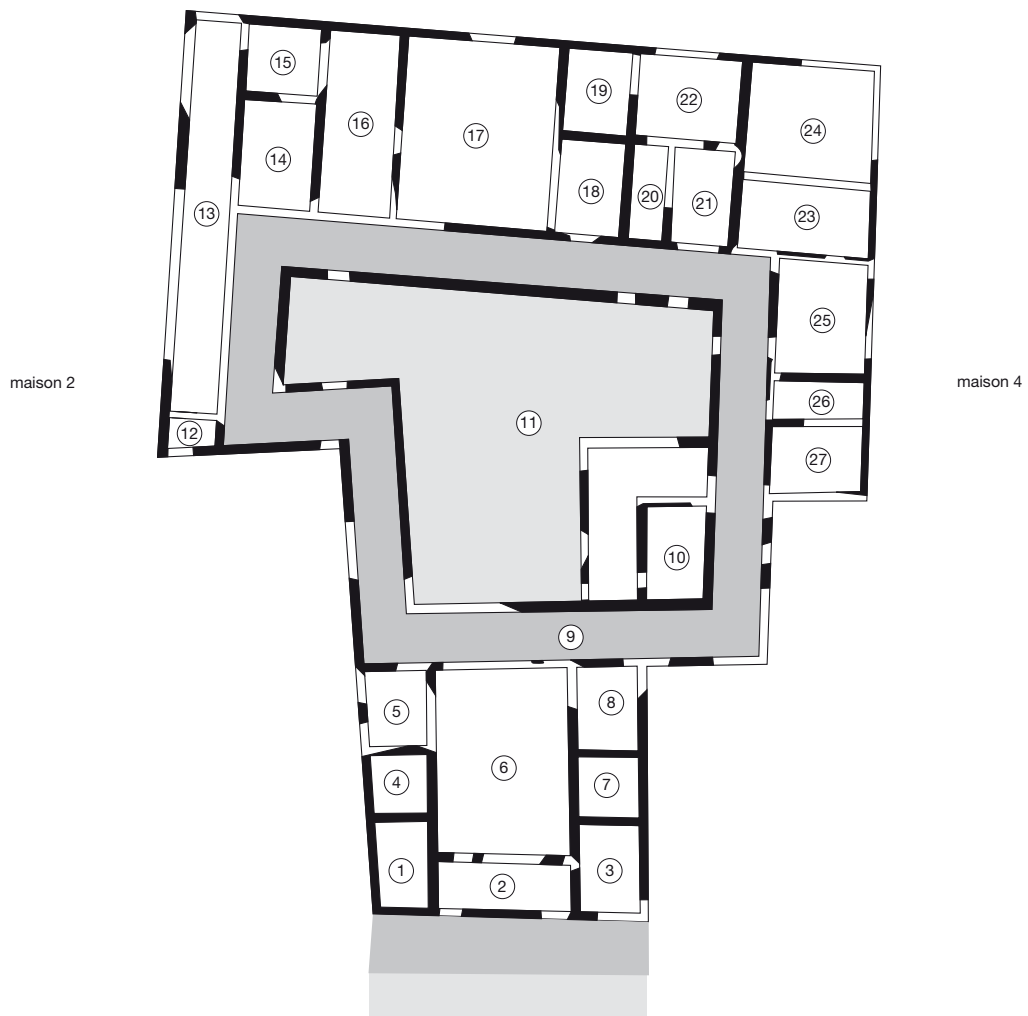
Sols : terre battue craie pilée pierres et cailloutis béton mortier mosaïque autre NC NR

Toiture : tuiles matériaux périssables autres non renseigné

DÉCORS

mosaïque peintures murales autres absence de décoration non renseigné

RÉAMÉNAGEMENTS / REMANIEMENTS



Amiens, Palais des Sports, maison 3, étage 4
(d'après Binet 1995)

Type d'intervention :	<input type="checkbox"/> fouille programmée <input checked="" type="checkbox"/> fouille de sauvetage <input type="checkbox"/> fouille ancienne	E. Binet, août 1992 - mars 1994
------------------------------	--	---------------------------------

Bibliographie :

Binet 1993	Binet 2007
Binet 1995	Binet, Dubois 1993
Binet 1996	Brulet 1996 : 84-85
Binet 2004	Satre 2007

DESCRIPTION / ORGANISATION**Typologie :** type 6**Description de la maison :** plan complet

Cette maison, qui s'installe tardivement dans l'*insula*, se trouve entre des habitations préexistantes, son plan est tributaire de la place comprise entre ces dernières. Elle est composée de quatre parties.

La première est située au sud (325 m²), en bordure de la rue, elle est organisée en U autour d'un grand espace central couvert. L'accès se faisait par un vestibule (2). De part et d'autre de cet espace central, on trouve deux séries de trois pièces : 1, 4 et 5 à l'ouest, et 3, 7 et 8 à l'est.

Immédiatement au nord, se trouve une importante cour (11) à péristyle (9) de 450 m². Dans l'angle sud-est (10), on trouve un aménagement particulier dont on ne connaît pas la destination.

Le nord de la cour est occupé par un espace comprenant une dizaine de pièces de taille variable (pièces 14 à 24).

Trois pièces (25 à 27) sont installées à l'est du péristyle. Elles semblent correspondre aux communs, on y a en effet découvert de nombreux foyers.

Il apparaît de façon certaine qu'un couloir (13) ou une série de petites salles longeait, sur une largeur de 3,20 m, le péristyle et les salles au sol bétonné. Au sud de cet espace, on a découvert une petite pièce (12) contenant deux petits foyers.

<input checked="" type="checkbox"/> portique de façade	<input type="checkbox"/> local commercial	<input checked="" type="checkbox"/> local de service	<input type="checkbox"/> étage	<input type="checkbox"/> pièce chauffée	<input type="checkbox"/> atrium
<input checked="" type="checkbox"/> auvent / appentis	<input type="checkbox"/> local artisanal	<input type="checkbox"/> cave	<input checked="" type="checkbox"/> pièce d'apparat	<input checked="" type="checkbox"/> cour extérieure	<input checked="" type="checkbox"/> péristyle

Longueur (max) : 58,50	Longueur (min) : 29	Surface reconnue : 2000	Surface découverte : 450
Largeur (max) : 46,50	Largeur (min) : 18		Surface estimée :

DATATION / OCCUPATION

Date de construction : début du II ^e siècle	Occupation antérieure : oui
--	---------------------------------------

Date abandon / destruction : III ^e siècle	Occupation postérieure : oui : fiche n° 28
--	--

SITUATION TOPOGRAPHIQUE ANTIQUE

La maison, qui appartient à l'*insula* 15, est située à la périphérie ouest de la ville.
La partie connue de cet îlot, qui correspond au tiers sud, comporte au moins quatre maisons contiguës. Cette maison est comprise entre les maisons 2 et 4.

COMMENTAIRES / COMPLÉMENTS

AMÉNAGEMENTS

- four
- foyer
- hypocauste
- aménagements liés à l'eau
- autres

pièces 3, 7, 25 et 27

puits dans l'angle sud-est de la cour, caniveau sur le pourtour du péristyle
meules en grès (1 et 7), silos et amphores plantées (6)

MATÉRIAUX MIS EN ŒUVRE

Murs : architecture de terre et de bois architecture mixte architecture de pierre non conservés non renseigné

Fondations : sans sablières solins craie pilée pierre hérisson autre tranchée de récupération NR

La plupart des murs semblent avoir été édifiés de manière similaire. Ils sont composés de murs-bahuts supportant une élévation en matériaux légers.

Les murs de la partie avant sont en petit appareil et reposent sur des fondations massives de craie damée, ils sont larges de 0,50 et 0,65 m. On trouve aussi une fondation formée d'un blocage fait de moellons et de mortier.

Sols : terre battue craie pilée pierres et cailloutis béton mortier mosaïque autre NC NR

Les pièces 14 à 17 sont pourvues d'un sol en béton, alors que tous les autres espaces, péristyle compris, ont un sol en terre-battue.

Toiture : tuiles matériaux périssables autres non renseigné

DÉCORS

mosaïque peintures murales autres absence de décoration non renseigné

RÉAMÉNAGEMENTS / REMANIEMENTS

125/130 ap. J.-C. : destruction par un incendie, peu de changements importants interviennent dans l'organisation interne, mais la maison est dorénavant totalement construite en pierre.

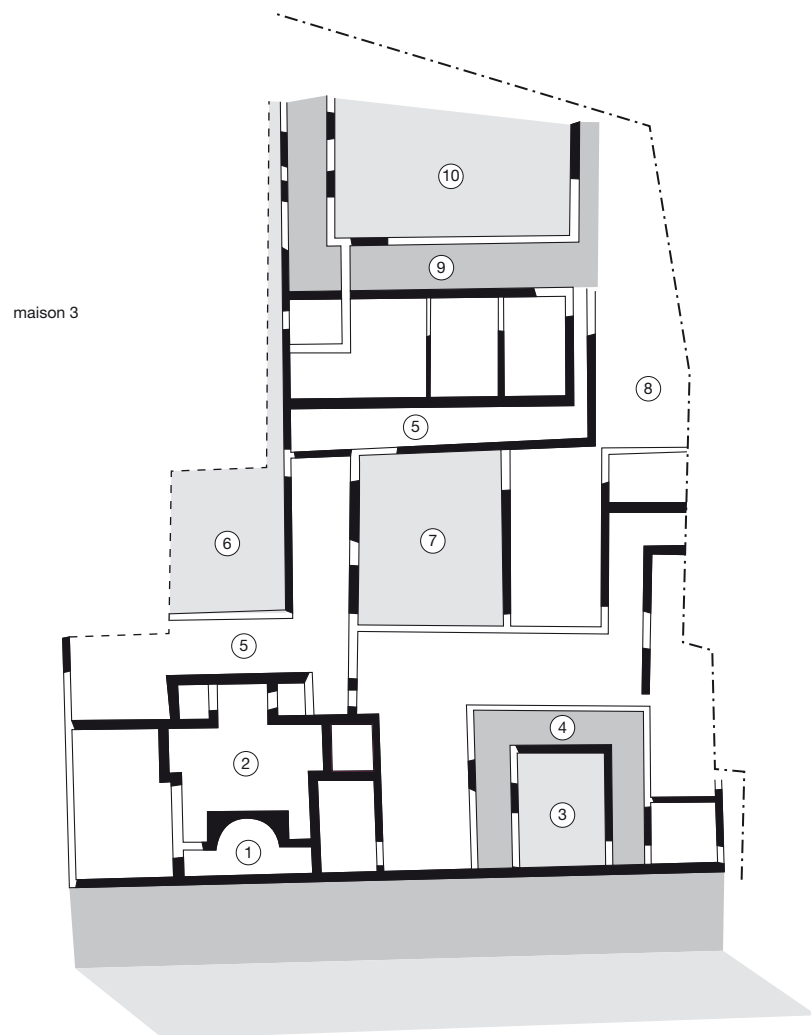
Un grand four est installé dans la pièce 1. La pièce 4 est dotée de deux foyers. Les sols sont rehaussés d'environ 0,70 à 0,75 m.

La galerie occidentale du péristyle (9) est élargie au détriment de la cour, le mur du portique disparaît et est remplacé par une série de plots servant de bases aux poteaux du portique. Le mur ouest de ce portique est agrémenté d'enduits peints rouge.

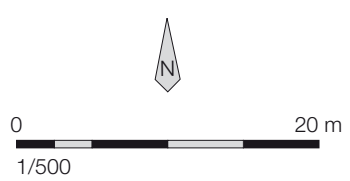
La zone nord reste inchangée.

Une cave est construite dans la partie située à l'est du péristyle, sous la salle 26. On y accédait par un escalier en L situé dans le péristyle. Ses murs étaient en moellons de craie et de calcaire, on y trouve également des fragments de colonne superposés.

Fin du II^e siècle : la maison est agrandie vers l'ouest, le long du *decumanus*, au détriment de la maison 2. Elle gagne ainsi 271 m². Cet espace est composé de deux parties distinctes. Le secteur sud (12) semble correspondre à une cour, on y trouve un puits.



maison 3



Amiens, Palais des Sports, maison 4, état 4
(d'après Binet 1995)

Type d'intervention :	<input type="checkbox"/> fouille programmée <input checked="" type="checkbox"/> fouille de sauvetage <input type="checkbox"/> fouille ancienne	E. Binet, août 1992 - mars 1994
------------------------------	--	---------------------------------

Bibliographie :

Binet 1993	Binet 2007
Binet 1995	Binet, Dubois 1993
Binet 1996	Brulet 1996 : 84-85
Binet 2004	Satre 2007

DESCRIPTION / ORGANISATION

Typologie : type 6

Description de la maison : plan incomplet

On ne connaît pas les limites nord et est de cette demeure. Elle est caractérisée par la présence d'au moins quatre cours (3, 6, 7 et 10) auxquelles on accède par des couloirs (notamment 5). Deux de ces espaces découverts étaient bordés de portiques (4 et 9).

Une petite pièce (1), située au sud, correspond probablement au vestibule d'entrée. Elle débouche dans une salle (2) de plan cruciforme qui distribue plusieurs pièces.

Certains espaces de cette maison semblent être destinés au commerce : ainsi la cour 3, située en bordure de la rue, était entourée d'un portique (4) autour duquel s'organisaient des salles correspondant sans doute à des locaux commerciaux. De même, une pièce (8), construite sur un vide sanitaire, faisait peut-être office de grenier.

portique de façade
 local commercial
 local de service
 étage
 pièce chauffée
 atrium
 auvent / appentis
 local artisanal
 cave
 pièce d'apparat
 cour extérieure
 péristyle

Longueur (max) :
Longueur (min) :
Surface reconnue :
Surface découverte :
Largeur (max) :
Largeur (min) :
Surface estimée :

DATATION / OCCUPATION

Date de construction : fin du I^{er} siècle

Occupation antérieure : oui : deuxième moitié du I^{er} (données succinctes)

Date abandon / destruction : milieu du III^e siècle

Occupation postérieure : oui

SITUATION TOPOGRAPHIQUE ANTIQUE

La maison, qui appartient à l'*insula* 15, est située à la périphérie ouest de la ville. La partie connue de cet îlot, qui correspond au tiers sud, comporte au moins quatre maisons contiguës. Une partie de cette maison, qui occupe la zone est de la fouille, se trouve en dehors des limites de fouille.

COMMENTAIRES / COMPLÉMENTS

Cette construction très vaste est le fruit de la réunion d'au moins trois parcelles.



Amiens, Palais des Sports, maison 4, états 5 et 6
(d'après Binet 1995)

AMÉNAGEMENTS

- four
- foyer
- hypocauste
- aménagements liés à l'eau
- autres

présence d'un caniveau dans la cour 3

MATÉRIAUX MIS EN ŒUVRE

Murs : architecture de terre et de bois architecture mixte architecture de pierre non conservés non renseigné

Fondations : sans sablières solins craie pilée pierre hérisson autre tranchée de récupération NR

L'ensemble des murs semblent avoir été édifiés de manière similaire. Ils ont au moins un soubassement en pierre.

Sols : terre battue craie pilée pierres et cailloutis béton mortier mosaïque autre NC NR

Un plancher est attesté dans la pièce 8.

Toiture : tuiles matériaux périssables autres non renseigné

DÉCORS

mosaïque peintures murales autres absence de décoration non renseigné

RÉAMÉNAGEMENTS / REMANIEMENTS

Première moitié du II^e siècle (état 5) : le plan général est conservé, malgré quelques remaniements.

La pièce (2) perd ses branches ouest et est.

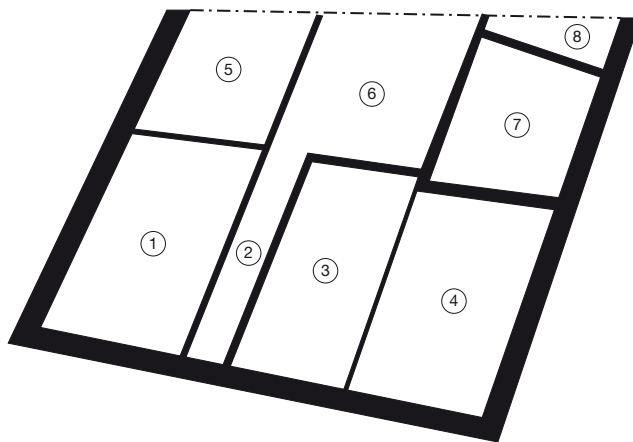
Une cave (5) est installée à proximité immédiate de la cour 3.

La cour 7 de la phase précédente disparaît : à cet emplacement sont créées cinq nouvelles pièces. Directement à l'est, une nouvelle cour (8) est construite.

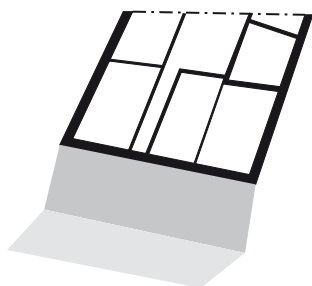
Une pièce chauffée par un hypocauste (8) est aménagée dans l'angle sud-ouest du péristyle (9).

Début du III^e siècle (état 6) : la maison est arasée et reconstruite pratiquement à l'identique.

Plusieurs pièces sont dotées d'un chauffage par le sol : pièces 7, 8 et 9. Cette dernière est installée dans l'angle nord-est du couloir 6 qui voit ainsi sa surface réduite.



0 10 m
1/200



maison 3



0 20 m
1/500

Amiens, place de l'Hôtel de Ville, maison 2
(d'après Ben Redjeb, Gemehl 1992)

Type d'intervention : fouille programmée
 fouille de sauvetage
 fouille ancienne

T. Ben Redjeb, mai - juillet 1992, 1200 m²

Bibliographie :

Ben Redjeb 1993
 Ben Redjeb, Gemehl 1992

DESCRIPTION / ORGANISATION

Typologie : type 4

Description de la maison : plan incomplet

Ce sont principalement les pièces situées en façade qui sont bien connues, les pièces arrières ont été fortement perturbées. La maison est de plan trapézoïdal.

Le long de la façade, ouvrant sur la rue, se trouvent les pièces 1, 3 et 4 et le couloir 2. La pièce 4 était pourvue d'un aménagement particulier, peut-être lié au travail du textile.

L'arrière de la construction était occupé par, au moins quatre autres salles (5, 6, 7 et 8).

portique de façade local commercial local de service étage pièce chauffée atrium
 auvent / appentis local artisanal cave pièce d'apparat cour extérieure péristyle

Longueur (max) : 11,3

Longueur (min) : 9,5

Surface reconnue : 93

Surface découverte :

Largeur (max) :

Largeur (min) : 9

Surface estimée :

DATATION / OCCUPATION

Date de construction :

III^e siècle

Occupation antérieure :

oui, peu de données (pas de fiche réalisée)

Date abandon / destruction :

milieu du III^e siècle

Occupation postérieure :

oui

SITUATION TOPOGRAPHIQUE ANTIQUE

Nous sommes en présence de quatre maisons mitoyennes, installées en bordure de rue, à proximité du *forum*. Seules les maisons 2 et 3 seront présentées ici, les autres ne sont malheureusement pas suffisamment connues.

COMMENTAIRES / COMPLÉMENTS

AMÉNAGEMENTS

- four
- foyer
- hypocauste
- aménagements liés à l'eau
- autres

présence de deux fosses dans la pièce 4

MATÉRIAUX MIS EN ŒUVRE

Murs : architecture de terre et de bois architecture mixte architecture de pierre non conservés non renseigné

Fondations : sans sablières solins craie pilée pierre hérisson autre tranchée de récupération NR

Le mur nord était conservé sur 0,40 m de long et était large de 0,60 m. La partie conservée du mur sud était longue de 1,25 m. Tous deux étaient appareillés en moellons liés au mortier jaune.

La fondation du mur de façade était en craie tassée : elle était large de 1,40 m et profonde de 0,60 m. Le mur, constitué d'assises de moellons liés au mortier, était décalé sur le bord nord de la fondation, il était large de 0,55 m.

Les cloisons internes étaient faites en matériaux légers, et fondées sur des dés de pierre calcaire et sur des sablières basses.

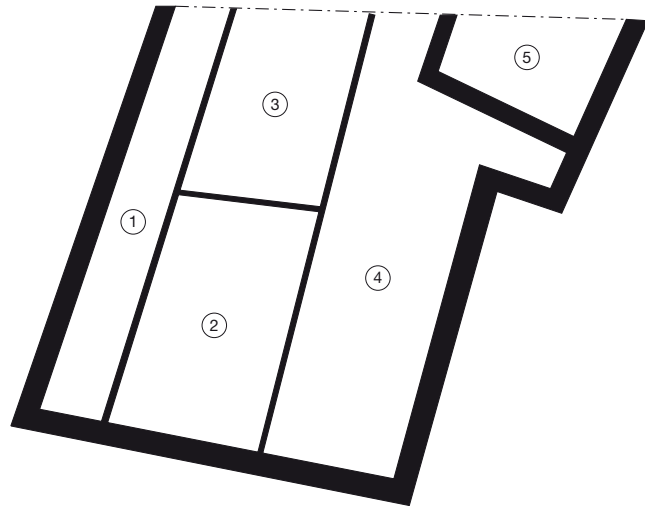
Sols : terre battue craie pilée pierres et cailloutis béton mortier mosaïque autre NC NR

Toiture : tuiles matériaux périssables autres non renseigné


DÉCORS

mosaïque peintures murales autres absence de décoration non renseigné

RÉAMÉNAGEMENTS / REMANIEMENTS



0 10 m
1/200



0 20 m
1/500

Amiens, place de l'Hôtel de Ville, maison 3
(d'après Ben Redjeb, Gemehl 1992)

Type d'intervention : fouille programmée
 fouille de sauvetage
 fouille ancienne

T. Ben Redjeb, mai - juillet 1992, 1200 m²

Bibliographie :

Ben Redjeb 1993
 Ben Redjeb, Gemehl 1992

DESCRIPTION / ORGANISATION

Typologie : type 4

Description de la maison : plan incomplet

La maison, de plan trapézoïdal, possède le long de la rue deux pièces (2 et 4) et un couloir (1).
 Les données sur les pièces arrières sont très lacunaires du fait de nombreux creusements postérieurs.

portique de façade local commercial local de service étage pièce chauffée atrium
 auvent / appentis local artisanal cave pièce d'apparat cour extérieure péristyle

Longueur (max) : 10,7

Longueur (min) : 9

Surface reconnue : 110

Surface découverte :

Largeur (max) : 12

Largeur (min) : 10,50

Surface estimée :

DATATION / OCCUPATION

Date de construction :

III^e siècle

Occupation antérieure :

oui, données succinctes (pas de fiche réalisée)

Date abandon / destruction :

milieu du III^e siècle

Occupation postérieure :

oui

SITUATION TOPOGRAPHIQUE ANTIQUE

Nous sommes en présence de quatre maisons mitoyennes, installées en bordure de rue, à proximité du *forum*.
 Seules les maisons 2 et 3 seront présentées ici, les autres ne sont malheureusement pas suffisamment connues.

COMMENTAIRES / COMPLÉMENTS

AMÉNAGEMENTS

- four
- foyer
- hypocauste
- aménagements liés à l'eau
- autres

présence de deux foyers domestiques : l'un se trouve dans la pièce 4 et l'autre dans la pièce 5

des dépotoirs ont été relevés dans les pièces 2 et 4

MATÉRIAUX MIS EN ŒUVRE

Murs : architecture de terre et de bois architecture mixte architecture de pierre non conservés non renseigné

Fondations : sans sablières solins craie pilée pierre hérisson autre tranchée de récupération NR

Les murs extérieurs, larges d'environ 0,50 m, étaient constitués d'assises de petits moellons calcaires liés au mortier jaune. Ils étaient fondés sur de la craie tassée.

L'ensemble des cloisons internes étaient construites en bois et torchis reposant sur des sablières basses et des plots.

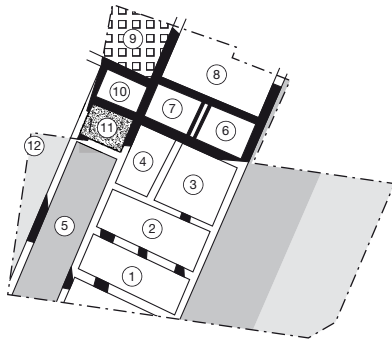
Sols : terre battue craie pilée pierres et cailloutis béton mortier mosaïque autre NC NR

Toiture : tuiles matériaux périssables autres non renseigné

DÉCORS

mosaïque peintures murales autres absence de décoration non renseigné

RÉAMÉNAGEMENTS / REMANIEMENTS



0 20 m
1/500

Amiens, 7-9 rue Caudron
(d'après Thuet 2002)

Type d'intervention :	<input type="checkbox"/> fouille programmée <input checked="" type="checkbox"/> fouille de sauvetage <input type="checkbox"/> fouille ancienne	A. Thuet, juillet - août 2001
Bibliographie :		
Thuet 2002		

DESCRIPTION / ORGANISATION	
Typologie :	type 5
Description de la maison :	plan incomplet
<p>La fouille a permis de mettre au jour 228 m² d'une <i>domus</i>. L'habitation semble composée de plusieurs pièces installées en bordure de rue. A l'arrière de cette série de salles, se trouve une galerie (5) longue de plus de 10 m qui longe une partie d'entre elles (pièces 1 à 4) et qui ouvre à l'ouest sur une cour (12) (péristyle ?). L'espace situé immédiatement au nord de la galerie (11) a été interprété comme étant une cave.</p>	
<input checked="" type="checkbox"/> portique de façade <input type="checkbox"/> local commercial <input type="checkbox"/> local de service <input type="checkbox"/> étage <input checked="" type="checkbox"/> pièce chauffée <input type="checkbox"/> atrium <input type="checkbox"/> auvent / appentis <input type="checkbox"/> local artisanal <input checked="" type="checkbox"/> cave <input type="checkbox"/> pièce d'apparat <input type="checkbox"/> cour extérieure <input checked="" type="checkbox"/> péristyle	
Longueur (max) :	<input type="text"/>
Longueur (min) :	14
Largeur (max) :	<input type="text"/>
Largeur (min) :	17,50
Surface reconnue :	245
Surface découverte :	?
Surface estimée :	<input type="text"/>

DATATION / OCCUPATION	
Date de construction :	milieu du II ^e siècle
Occupation antérieure :	oui
Date abandon / destruction :	courant du III ^e siècle
Occupation postérieure :	oui

SITUATION TOPOGRAPHIQUE ANTIQUE
Cette construction est située dans le secteur est de la ville, dans un îlot central.

COMMENTAIRES / COMPLÉMENTS

AMÉNAGEMENTS

- four
- foyer
- hypocauste
- aménagements liés à l'eau
- autres

une structure retrouvée dans la pièce 8 pourrait correspondre à la sole d'un foyer aménagé pièce 9

MATÉRIAUX MIS EN ŒUVRE

Murs : architecture de terre et de bois architecture mixte architecture de pierre non conservés non renseigné

Fondations : sans sablières solins craie pilée pierre hérisson autre tranchée de récupération NR

Le mur séparant la cour de la galerie est le seul qui n'ait pas été récupéré : large de 0,45 à 0,50 m, il est constitué d'un petit appareil de moellons de craie et calcaire liés par un mortier blanchâtre très solide.

Les cloisons des pièces nord sont montées sur des sablières basses.

Le mur séparant les pièces 6 et 7 de la pièce 8 possède encore cinq rangées de moellons bien appareillés, reposant sur une fondation de craie pilée.

Sols : terre battue craie pilée pierres et cailloutis béton mortier mosaïque autre NC NR

Le seuil situé entre les pièces 7 et 8 se présente sous la forme d'un revêtement bétonné scellant le parement du mur, il était large de 0,60 m et est conservé sur 0,80 m de long.

Le sol de la pièce 9 était en partie bétonné.

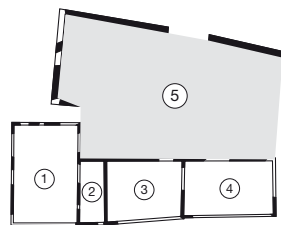
Toiture : tuiles matériaux périssables autres non renseigné

DÉCORS

mosaïque peintures murales autres absence de décoration non renseigné

Enduits peints jaune pâle dans la pièce 1.

RÉAMÉNAGEMENTS / REMANIEMENTS



0 20 m
1/500

Amiens, rue Dom Bouquet, résidence saint-Honoré, état 1
(d'après Quérel 1996)

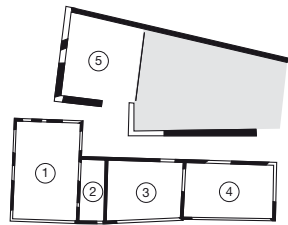
Type d'intervention :	<input type="checkbox"/> fouille programmée <input checked="" type="checkbox"/> fouille de sauvetage <input type="checkbox"/> fouille ancienne	P. Quérel (AFAN), avril - mai 1994
Bibliographie :		
Quérel 1996		

DESCRIPTION / ORGANISATION	
Typologie :	type 3
Description de la maison :	plan incomplet
<p>L'habitation est composée d'une cour précédant des pièces d'habitation. La cour (5), dont l'entrée (large de 2,10 m) se trouve au nord, est entourée de murs sur ses côtés nord, ouest et sud, elle reste ouverte à l'est ; le mur de façade nord est décalé par rapport aux axes orthonormés.</p> <p>On connaît mal l'organisation de la maison. Quatre pièces ont été mises au jour. La pièce 2, de petites dimensions, pourrait correspondre à une cage d'escalier.</p>	
<input type="checkbox"/> portique de façade <input type="checkbox"/> local commercial <input type="checkbox"/> local de service <input type="checkbox"/> étage <input type="checkbox"/> pièce chauffée <input type="checkbox"/> atrium <input type="checkbox"/> auvent / appentis <input type="checkbox"/> local artisanal <input type="checkbox"/> cave <input type="checkbox"/> pièce d'apparat <input type="checkbox"/> cour extérieure <input type="checkbox"/> péristyle	
Longueur (max) :	17,50
Longueur (min) :	15
Largeur (max) :	14
Largeur (min) :	11
Surface reconnue :	200
Surface découverte :	110
Surface estimée :	

DATATION / OCCUPATION	
Date de construction :	III ^e siècle
Occupation antérieure :	oui, mais non reconnue
Date abandon / destruction :	fin III ^e siècle
Occupation postérieure :	oui

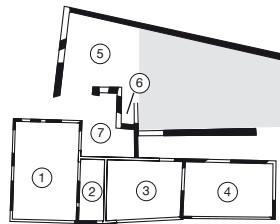
SITUATION TOPOGRAPHIQUE ANTIQUE
Cette maison est placée à la périphérie sud-ouest de la ville.

COMMENTAIRES / COMPLÉMENTS
<p>Les habitations datées des I^{er} et II^e siècles n'ont pu être mises en évidence.</p> <p>Une maison voisine, située au sud, a été mise en évidence ; les vestiges, qui se limitent à une cour et à une pièce, sont malheureusement trop peu importants pour être présentés.</p>



état 2

état 3



Amiens, rue Dom Bouquet, résidence saint-Honoré, états 2 et 3
(d'après Quérel 1996)

AMÉNAGEMENTS

- four
- foyer
- hypocauste
- aménagements liés à l'eau
- autres

dans la cour

MATÉRIAUX MIS EN ŒUVRE

Murs : architecture de terre et de bois architecture mixte architecture de pierre non conservés non renseigné

Fondations : sans sablières solins craie pilée pierre hérisson autre tranchée de récupération NR

Les murs entourant la cour, larges de 0,35 m, reposent sur des solins construits en moellons quadrangulaires liés au mortier. Ils sont constitués de sablières basses supportant des élévations en torchis.

Les murs séparant les différentes pièces, de 0,40 m de large, ne possèdent pas de fondations et présentent un parement en petit appareil. Deux fûts de colonnes sont réemployés dans un mur de la pièce 2.

Sols : terre battue craie pilée pierres et cailloutis béton mortier mosaïque autre NC NR

Toiture : tuiles matériaux périssables autres non renseigné

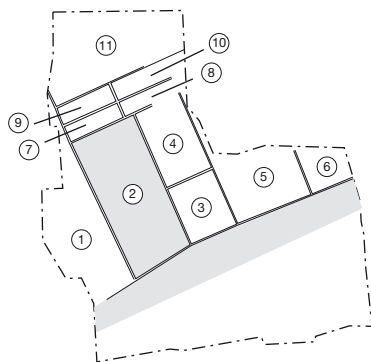
DÉCORS

mosaïque peintures murales autres absence de décoration non renseigné

RÉAMÉNAGEMENTS / REMANIEMENTS

Etat 2 : Suite à l'affaissement du mur de clôture nord, le bâtiment fait l'objet de reconstructions. Le mur nord de la cour est reconstruit et l'accès nord disparaît ; l'entrée se fait dorénavant dans l'angle nord-ouest de la cour. On entre alors directement dans une nouvelle pièce (5) quadrangulaire d'environ 27 m². La cour a été fermée au sud par un mur qui délimite ainsi un couloir desservant les pièces 2, 3 et 4. On accédait à ce couloir depuis la pièce 5 par un passage large de 3 m.

Etat 3 : Le bâtiment connaît un dernier réaménagement. La pièce 5 est réduite par l'implantation d'un mur. Une nouvelle pièce (7) est installée dans l'espace laissé libre entre les autres espaces, elle est en forme de Z. Un petit espace (6) dont la fonction n'a pas pu être déterminée apparaît alors.



0 20 m
1/500

Amiens, rue Vanmarke, Ranx Xerox, phase 1
(d'après Clotuche 1996)

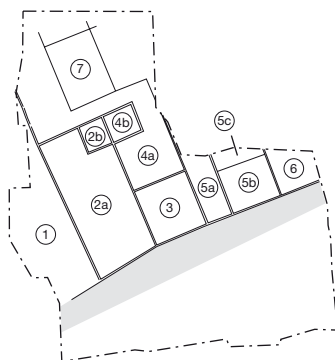
Type d'intervention :	<input type="checkbox"/> fouille programmée <input checked="" type="checkbox"/> fouille de sauvetage <input type="checkbox"/> fouille ancienne	R. Clotuche en 1996, sur une surface de 168 m ²
Bibliographie :		
Clotuche 1996		

DESCRIPTION / ORGANISATION	
Typologie :	type 4
Description de la maison :	plan incomplet
<p>Cette construction était composée d'au moins onze espaces. Elle ouvrait sur la rue depuis la pièce 3 à partir de laquelle on accédait aux pièces 4 et 5. Le bâtiment semble s'organiser en deux ou trois ailes autour de la cour 2.</p>	
<input type="checkbox"/> portique de façade <input type="checkbox"/> local commercial <input type="checkbox"/> local de service <input type="checkbox"/> étage <input type="checkbox"/> pièce chauffée <input type="checkbox"/> atrium <input type="checkbox"/> auvent / appentis <input type="checkbox"/> local artisanal <input type="checkbox"/> cave <input type="checkbox"/> pièce d'apparat <input checked="" type="checkbox"/> cour extérieure <input type="checkbox"/> péristyle	
Longueur (max) :	<input type="text"/>
Longueur (min) :	19
Largeur (max) :	<input type="text"/>
Largeur (min) :	17,50
Surface reconnue :	193
Surface découverte :	42
Surface estimée :	<input type="text"/>

DATATION / OCCUPATION	
Date de construction :	Occupation antérieure :
milieu II ^e siècle	oui, données succinctes (pas de fiche réalisée)
Date abandon / destruction :	Occupation postérieure :
III ^e siècle	oui

SITUATION TOPOGRAPHIQUE ANTIQUE
Ce bâtiment se trouve à la périphérie nord de la ville.

COMMENTAIRES / COMPLÉMENTS



0 20 m
1/500

Amiens, rue Vanmarke, Ranx Xerox, phase 3
(d'après Clotuche 1996)

AMÉNAGEMENTS

- four
- foyer
- hypocauste
- aménagements liés à l'eau
- autres

petit foyer quadrangulaire dans la pièce 4

puits dans la cour 2

MATÉRIAUX MIS EN ŒUVRE

Murs : architecture de terre et de bois architecture mixte architecture de pierre non conservés non renseigné

Fondations : sans sablières solins craie pilée pierre hérisson autre tranchée de récupération NR

Les fondations des murs sont constituées de sablières reposant sur des plots de calcaire.

Trois seuils ont été retrouvés dans la pièce 3. L'ouverture sur la rue était composé de tuiles posées à plat. Les seuils des portes avec les pièces 4 et 5 étaient faits de gros galets de silex.

Sols : terre battue craie pilée pierres et cailloutis béton mortier mosaïque autre NC NR

Les sols de tous les espaces étaient faits de limon damé, celui de la cour (2) était de moins bonne facture.

Toiture : tuiles matériaux périssables autres non renseigné

DÉCORS

mosaïque peintures murales autres absence de décoration non renseigné

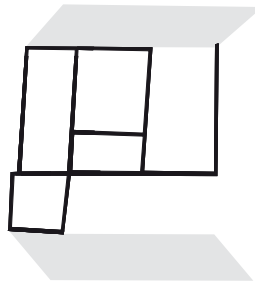
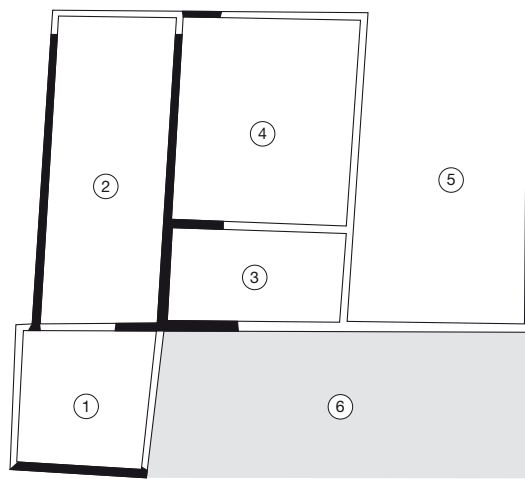
RÉAMÉNAGEMENTS / REMANIEMENTS

Phase 3 : ultérieurement, le bâtiment est surélevé et subit quelques modifications. Il semble que l'espace 2 ne fasse plus office de cour.

Dans l'angle nord-est de la salle 2 et dans l'angle sud-est de la pièce 4, sont aménagées de petites salles carrées (2b et 4b) : leurs parois sont fondées sur des solins.

La pièce 5 est subdivisée en trois petits locaux (5a, 5b et 5c) ; le local 5a pourrait correspondre à un couloir.

Les locaux 7 à 11 sont détruits et, à l'arrière de la zone fouillée, une nouvelle pièce est installée (7).



Amiens, ZAC Cathédrale, Université, 3011, état II
(d'après Buchez, Gemehl 1996)

Type d'intervention :	<input type="checkbox"/> fouille programmée <input checked="" type="checkbox"/> fouille de sauvetage <input type="checkbox"/> fouille ancienne	N. Buchez, janvier - avril 1996, 2000 m ²
------------------------------	--	--

Bibliographie :

Buchez, Gemehl 1996
 Gemehl 2004a
 Gemehl 2004b
 Gemehl, Buchez 2005

DESCRIPTION / ORGANISATION

Typologie : type 3

Description de la maison : plan incomplet

Cette construction comporte cinq pièces organisées en L autour d'une cour (6).
 Deux de ces pièces (2 et 5) sont de grandes dimensions ; elles encadrent deux salles (3 et 4) beaucoup plus petites.

<input type="checkbox"/> portique de façade	<input type="checkbox"/> local commercial	<input type="checkbox"/> local de service	<input type="checkbox"/> étage	<input type="checkbox"/> pièce chauffée	<input type="checkbox"/> atrium
<input type="checkbox"/> auvent / appentis	<input checked="" type="checkbox"/> local artisanal	<input type="checkbox"/> cave	<input type="checkbox"/> pièce d'apparat	<input checked="" type="checkbox"/> cour extérieure	<input type="checkbox"/> péristyle

Longueur (max) : 12,50	Longueur (min) : <input type="text"/>	Surface reconnue : 172,50	Surface découverte : 40
Largeur (max) : 13,80	Largeur (min) : <input type="text"/>		Surface estimée : <input type="text"/>

DATATION / OCCUPATION

Date de construction : première moitié du I ^{er} siècle	Occupation antérieure : oui : 3005, mais connu uniquement par sondage
--	---

Date abandon / destruction : milieu du I ^{er} siècle	Occupation postérieure : oui : 3006 (fiche n° 35)
---	---

SITUATION TOPOGRAPHIQUE ANTIQUE**COMMENTAIRES / COMPLÉMENTS**

AMÉNAGEMENTS

- four
- foyer
- hypocauste
- aménagements liés à l'eau
- autres

une fosse a été installée au centre de la pièce 1

MATÉRIAUX MIS EN ŒUVRE

Murs : architecture de terre et de bois architecture mixte architecture de pierre non conservés non renseigné

Fondations : sans sablières solins craie pilée pierre hérisson autre tranchée de récupération NR

Les murs comportent une structure porteuse en bois installée sur des sablières : elle est constituée de pieux et de poteaux plantés, d'un clayonnage ou d'une simple cloison de planchette.

Sols : terre battue craie pilée pierres et cailloutis béton mortier mosaïque autre NC NR

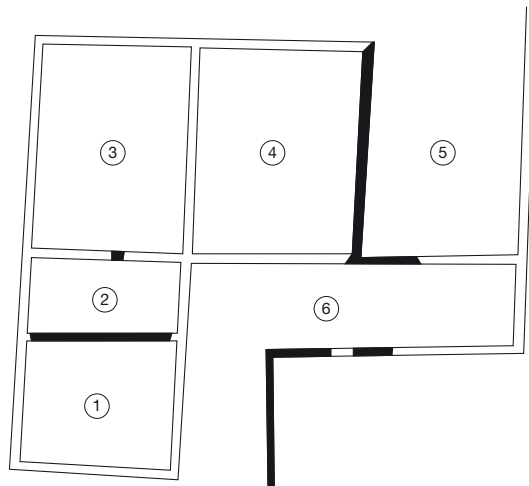
Les sols sont faits de couches de tuf pilé et de craie damée.

Toiture : tuiles matériaux périssables autres non renseigné

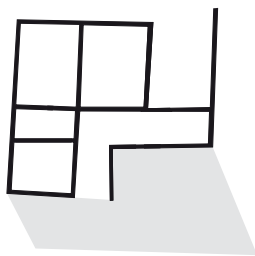
DÉCORS

mosaïque peintures murales autres absence de décoration non renseigné

RÉAMÉNAGEMENTS / REMANIEMENTS



0 10 m
1/200



0 20 m
1/500

Type d'intervention :	<input type="checkbox"/> fouille programmée <input checked="" type="checkbox"/> fouille de sauvetage <input type="checkbox"/> fouille ancienne	N. Buchez, janvier - avril 1996, 2000 m ²
------------------------------	--	--

Bibliographie :

Buchez, Gemehl 1996
 Gemehl 2004a
 Gemehl 2004b
 Gemehl, Buchez 2005

DESCRIPTION / ORGANISATION

Typologie : type 4

Description de la maison : plan complet

Cette maison reprend les limites du bâtiment 3011 (fiche n° 34) ; son plan reste proche.
 La moitié nord est subdivisée en trois pièces rectangulaires de 25 m² (3, 4 et 5) et la moitié sud en deux parties distinctes : à l'ouest, deux pièces (1 et 2) en enfilade de la pièce 3 et à l'est un corridor en L (6) en façade des deux pièces 4 et 5.

portique de façade local commercial local de service étage pièce chauffée atrium
 auvent / appentis local artisanal cave pièce d'apparat cour extérieure péristyle

Longueur (max) : 11,60 **Longueur (min) :**
Largeur (max) : 13,40 **Largeur (min) :**
Surface reconnue : 136 **Surface découverte :**
Surface estimée :

DATATION / OCCUPATION

Date de construction : milieu du I^{er} siècle
Occupation antérieure : oui : 3011 (fiche n° 34)

Date abandon / destruction : début du II^e siècle
Occupation postérieure : oui, données succinctes (pas de fiche réalisée)

SITUATION TOPOGRAPHIQUE ANTIQUE

Ce quartier est situé à la périphérie nord de la ville.

COMMENTAIRES / COMPLÉMENTS

AMÉNAGEMENTS

- four
- foyer
- hypocauste
- aménagements liés à l'eau
- autres

présence d'un four dans la pièce 4

MATÉRIAUX MIS EN ŒUVRE

Murs : architecture de terre et de bois architecture mixte architecture de pierre non conservés non renseigné

Fondations : sans sablières solins craie pilée pierre hérisson autre tranchée de récupération NR

Les murs sont à pan de bois reposant sur sablières basses. Ils supportaient une élévation en torchis sur clayonnage.

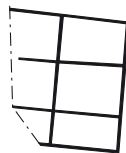
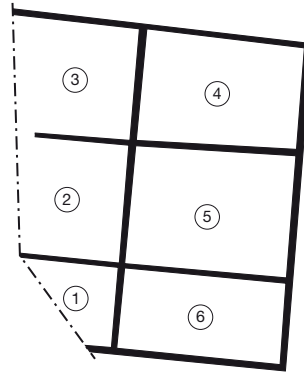
Sols : terre battue craie pilée pierres et cailloutis béton mortier mosaïque autre NC NR

Toiture : tuiles matériaux périssables autres non renseigné

DÉCORS

mosaïque peintures murales autres absence de décoration non renseigné

RÉAMÉNAGEMENTS / REMANIEMENTS



Amiens, ZAC Cathédrale, Université, 5244, états II-2 et II-3
(d'après Buchez, Gemehl 1996)

Type d'intervention :	<input type="checkbox"/> fouille programmée <input checked="" type="checkbox"/> fouille de sauvetage <input type="checkbox"/> fouille ancienne	N. Buchez, janvier - avril 1996, 2000 m ²
------------------------------	--	--

Bibliographie :

Buchez, Gemehl 1996
 Gemehl 2004a
 Gemehl 2004b
 Gemehl, Buchez 2005

DESCRIPTION / ORGANISATION

Typologie : type 4

Description de la maison : plan incomplet

Le bâtiment, probablement rectangulaire, est composé de deux séries de trois pièces.
 Le mur nord-sud qui sépare ces deux séries de pièces est aveugle, on peut alors supposer que deux unités d'habitation se partageaient la construction.
 L'entrée de l'unité est se trouve au sud de la pièce 5. Un passage est attesté entres les pièces 4 et 5.
 On ne sait pas où se situe l'entrée de la seconde unité d'habitation.

<input type="checkbox"/> portique de façade	<input type="checkbox"/> local commercial	<input type="checkbox"/> local de service	<input type="checkbox"/> étage	<input type="checkbox"/> pièce chauffée	<input type="checkbox"/> atrium
<input type="checkbox"/> auvent / appentis	<input type="checkbox"/> local artisanal	<input type="checkbox"/> cave	<input type="checkbox"/> pièce d'apparat	<input type="checkbox"/> cour extérieure	<input type="checkbox"/> péristyle

Longueur (max) : **Longueur (min) :**
Largeur (max) : **Largeur (min) :**
Surface reconnue : **Surface découverte :**
Surface estimée :

DATATION / OCCUPATION

Date de construction : **Occupation antérieure :**

Date abandon / destruction : **Occupation postérieure :**

SITUATION TOPOGRAPHIQUE ANTIQUE

Ce quartier est situé à la périphérie nord de la ville.

COMMENTAIRES / COMPLÉMENTS

AMÉNAGEMENTS

- four
- foyer
- hypocauste
- aménagements liés à l'eau
- autres

présence d'un foyer dans la pièce 5

MATÉRIAUX MIS EN ŒUVRE

Murs : architecture de terre et de bois architecture mixte architecture de pierre non conservés non renseigné

Fondations : sans sablières solins craie pilée pierre hérisson autre tranchée de récupération NR

Les murs sont fondés sur des cales de bois.

Ils sont constitués de sablières posées directement sur le sol qui sont surmontées par des parois à pan de bois faites d'un clayonnage serré et de torchis.

Sols : terre battue craie pilée pierres et cailloutis béton mortier mosaïque autre NC NR

Toiture : tuiles matériaux périssables autres non renseigné

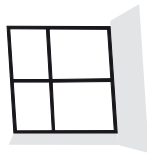
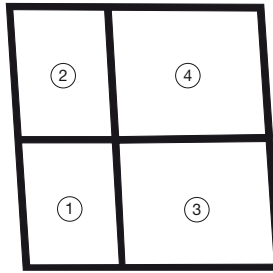
DÉCORS

mosaïque peintures murales autres absence de décoration non renseigné

RÉAMÉNAGEMENTS / REMANIEMENTS

Quelques réaménagements sont effectués : les sols sont rehaussés de 0,10 à 0,20 m selon les pièces.

Deux poteaux sont ajoutés devant l'entrée, à l'extérieur (auvent ou plancher de perron sur potelets) et certains murs sont reconstruits.



Amiens, ZAC Cathédrale, Université, 5245
(d'après Buchez, Gemehl 1996)

Type d'intervention :	<input type="checkbox"/> fouille programmée <input checked="" type="checkbox"/> fouille de sauvetage <input type="checkbox"/> fouille ancienne	N. Buchez, janvier - avril 1996, 2000 m ²
------------------------------	--	--

Bibliographie :

Buchez, Gemehl 1996
 Gemehl 2004a
 Gemehl 2004b
 Gemehl, Buchez 2005

DESCRIPTION / ORGANISATION

Typologie : type 1

Description de la maison : plan complet

De plan presque carré, cette maison comporte quatre pièces : deux grandes (3 et 4) le long de la voie d'Agrippa et deux espaces plus petits (1 et 2).

Aucun accès n'a été reconnu sur la ruelle sud. Un étroit passage, localisé au sud de mur de façade, permettait peut-être de pénétrer dans la maison depuis la voie d'Agrippa.

Le mur nord était aveugle.

Une ouverture existait entre les pièces 3 et 4 du côté est, et une autre entre les pièces 1 et 3 : il s'agit d'une porte située à l'extrémité sud de la paroi. La salle 2 était sans doute accessible depuis la pièce 4.

<input type="checkbox"/> portique de façade	<input type="checkbox"/> local commercial	<input type="checkbox"/> local de service	<input type="checkbox"/> étage	<input type="checkbox"/> pièce chauffée	<input type="checkbox"/> atrium
<input type="checkbox"/> auvent / appentis	<input type="checkbox"/> local artisanal	<input type="checkbox"/> cave	<input type="checkbox"/> pièce d'apparat	<input type="checkbox"/> cour extérieure	<input type="checkbox"/> péristyle

Longueur (max) : <input type="text" value="7"/>	Longueur (min) : <input type="text"/>	Surface reconnue : <input type="text" value="47,60"/>	Surface découverte : <input type="text"/>
Largeur (max) : <input type="text" value="6,80"/>	Largeur (min) : <input type="text"/>		Surface estimée : <input type="text"/>

DATATION / OCCUPATION

Date de construction : <input type="text" value="première moitié du I<sup>er</sup> siècle"/>	Occupation antérieure : <input type="text" value="oui : 5301 qui n'est pas connu"/>
--	---

Date abandon / destruction : <input type="text" value="deuxième moitié du I<sup>er</sup> siècle"/>	Occupation postérieure : <input type="text" value="oui : 5271 (fiche n° 38)"/>
--	--

SITUATION TOPOGRAPHIQUE ANTIQUE

Ce quartier est situé à la périphérie nord de la ville.

COMMENTAIRES / COMPLÉMENTS

AMÉNAGEMENTS

- four
- foyer
- hypocauste
- aménagements liés à l'eau
- autres

MATÉRIAUX MIS EN ŒUVRE

Murs : architecture de terre et de bois architecture mixte architecture de pierre non conservés non renseigné

Fondations : sans sablières solins craie pilée pierre hérisson autre tranchée de récupération NR

Le bâtiment est constitué de poteaux de bois ronds, non équarris, installés sur des sablières. Le remplissage des murs est fait de terre, mis à part pour le mur de façade qui est fait de planches.

Les sablières ont été posées sur des cales verticales, dans le but d'améliorer l'isolation du bâtiment.

Sols : terre battue craie pilée pierres et cailloutis béton mortier mosaïque autre NC NR


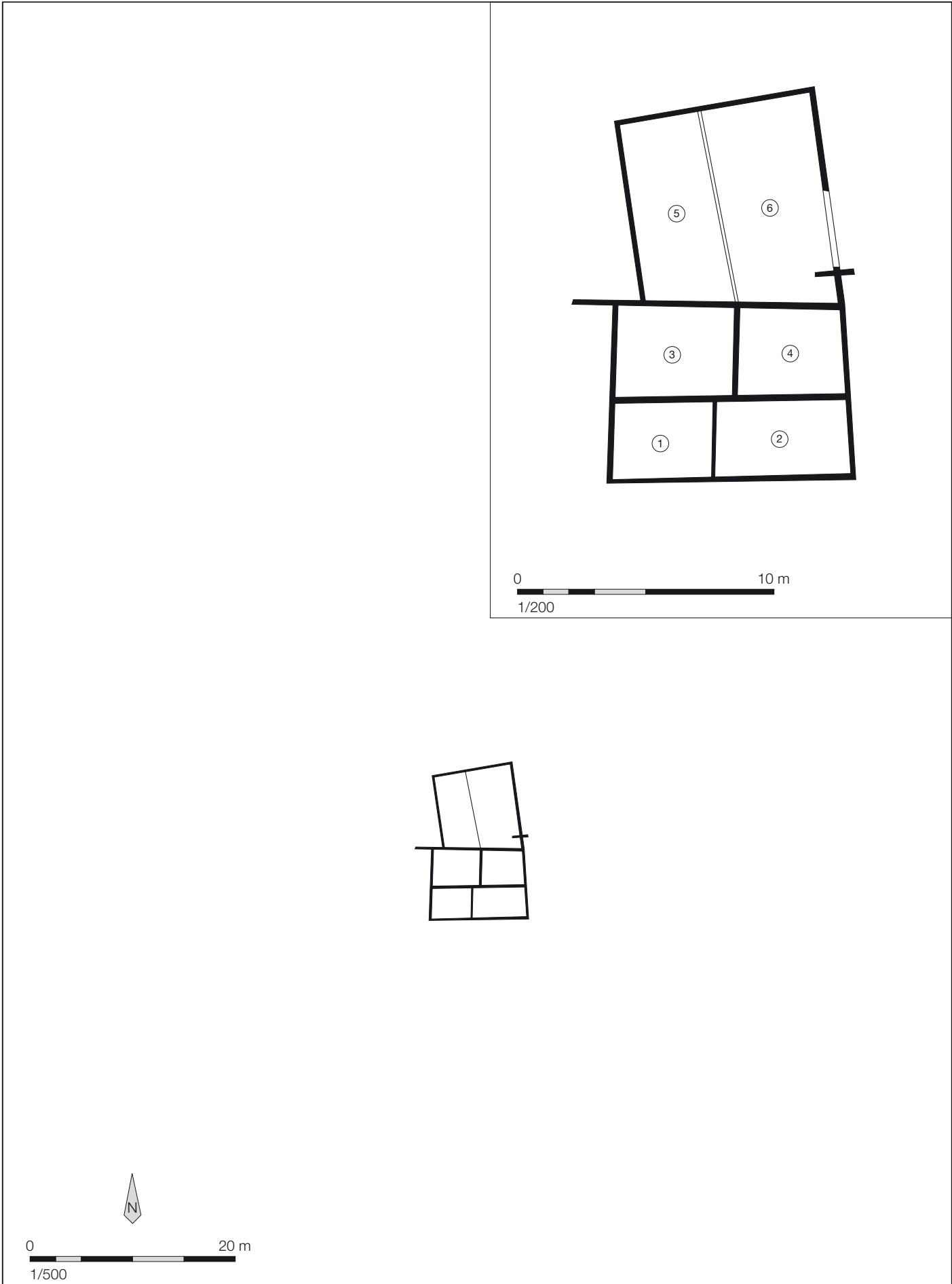
Les derniers remblais de construction servent de sol.

Toiture : tuiles matériaux périssables autres non renseigné

DÉCORS

mosaïque peintures murales autres absence de décoration non renseigné

RÉAMÉNAGEMENTS / REMANIEMENTS



Amiens, ZAC Cathédrale, Université, 5271-5225, état III
(d'après Buchez, Gemehl 1996)

Type d'intervention :	<input type="checkbox"/> fouille programmée <input checked="" type="checkbox"/> fouille de sauvetage <input type="checkbox"/> fouille ancienne	N. Buchez, janvier - avril 1996, 2000 m ²
------------------------------	--	--

Bibliographie :

Buchez, Gemehl 1996
 Gemehl 2004a
 Gemehl 2004b
 Gemehl, Buchez 2005

DESCRIPTION / ORGANISATION

Typologie : type 4

Description de la maison : plan complet

Cette unité est constituée d'une construction résidentielle et d'un bâtiment artisanal. Il s'agit d'un ensemble de deux constructions sans aucun lien architectural ; le bâtiment nord a juste été accolé.

La partie résidentielle correspond au bâtiment 5225. De forme légèrement trapézoïdale, elle est composée de quatre pièces dont deux sont de grandeur équivalente (2 et 3), les salles 1 et 4 sont plus petites.

Il existe une ouverture entre les salles 1 et 2 au sud de la paroi.

La construction 5225 correspond à un atelier. Elle est de plan trapézoïdal. L'accès à la voie, situé sur la façade est, se faisait depuis une porte décentrée vers le sud. La pièce 5 donnait accès aux deux latrines occupant un espace mitoyen et commun à 5271 (phase précédente, voir fiche n° 37).

De nombreux éléments permettent d'identifier cet espace comme étant un atelier : foyers, fosses, amphores enchâssée dans le sol, outils de découpe, découpes de plaques métalliques et déchets liés au travail du métal.

portique de façade local commercial local de service étage pièce chauffée atrium
 auvent / appentis local artisanal cave pièce d'apparat cour extérieure péristyle

Longueur (max) : 15 **Longueur (min) :** 14 **Surface reconnue :** 130 **Surface découverte :**
Largeur (max) : 10 **Largeur (min) :** 8 **Surface estimée :**

DATATION / OCCUPATION

Date de construction : deuxième moitié du I^{er} siècle **Occupation antérieure :** oui : 5245 (fiche n° 37)

Date abandon / destruction : fin du I^{er} siècle **Occupation postérieure :** oui : 5250-5268 (fiche n° 39)

SITUATION TOPOGRAPHIQUE ANTIQUE

Ce quartier est situé à la périphérie nord de la ville.

COMMENTAIRES / COMPLÉMENTS

AMÉNAGEMENTS

- four
- foyer
- hypocauste
- aménagements liés à l'eau
- autres

un foyer est présent dans chacune des pièces

MATÉRIAUX MIS EN ŒUVRE

Murs : architecture de terre et de bois architecture mixte architecture de pierre non conservés non renseigné

Fondations : sans sablières solins craie pilée pierre hérisson autre tranchée de récupération NR

Cette construction, qui ne possède pas de fondations, est à pan de bois. Le mur de façade est constitué de planches, alors que les autres sont faits de terre.

Les montants des parois sont ronds et peu travaillés.


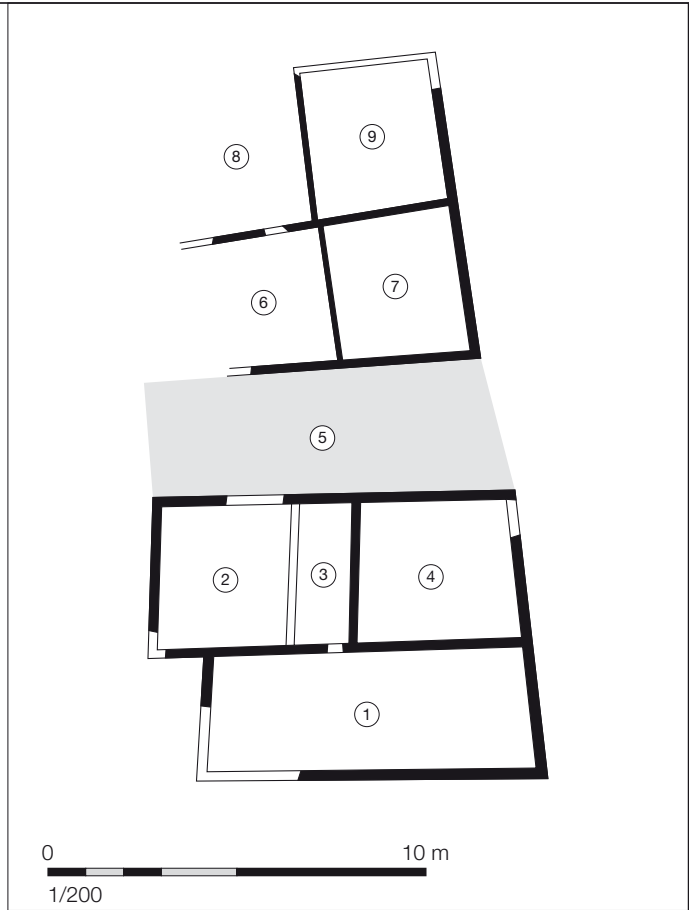
Sols : terre battue craie pilée pierres et cailloutis béton mortier mosaïque autre NC NR

Toiture : tuiles matériaux périssables autres non renseigné

DÉCORS

mosaïque peintures murales autres absence de décoration non renseigné

RÉAMÉNAGEMENTS / REMANIEMENTS



Amiens, ZAC Cathédrale, Université, 5250-5258, état IV
(d'après Buchez, Gemehl 1996)

Type d'intervention : fouille programmée
 fouille de sauvetage
 fouille ancienne

N. Buchez, plusieurs campagnes entre avril 1993 et avril 1996

Bibliographie :

Buchez, Gemehl 1996
 Gemehl 2004a
 Gemehl 2004b
 Gemehl, Buchez 2005

DESCRIPTION / ORGANISATION

Typologie : type 3

Description de la maison : plan incomplet

Cet ensemble est composé de deux bâtiments distincts.

La construction 5250 correspond à la partie habitation de cet ensemble, elle couvre environ 68 m² et est installée au sud de la parcelle. Elle est composée de quatre pièces : au nord, se trouvent deux pièces carrées (2 et 4) séparées par un espace rectangulaire (2) plus petit et, au sud, une grande pièce rectangulaire (3) se développant sur toute la longueur du bâtiment. L'entrée du bâtiment se situe dans angle sud-est de la pièce 1

Une structure légère formée de piquets, située à proximité d'une fosse ayant servi au calage soit d'un poteau, soit d'une céramique enterrée (plus vraisemblable), a été installée dans la pièce 2.

Le bâtiment 5258 correspond à la partie artisanale de l'ensemble. Seule une pièce est véritablement connue du fait du mauvais état de conservation. On peut cependant restituer quatre pièces carrées de 3,50 m de côté (6 à 9), ainsi qu'un grand espace rectangulaire au sud (5) d'au moins 7 m de long qui sépare les deux unités.

portique de façade local commercial local de service étage pièce chauffée atrium
 auvent / appentis local artisanal cave pièce d'apparat cour extérieure péristyle

Longueur (max) : **Longueur (min) :** **Surface reconnue :** 166 **Surface découverte :** 38
Largeur (max) : **Largeur (min) :** **Surface estimée :**

DATATION / OCCUPATION

Date de construction :

vers 80 ap. J.-C.

Occupation antérieure :

oui : ensemble 5271-5225 (fiche n° 38)

Date abandon / destruction :

début du III^e siècle

Occupation postérieure :

oui, données succinctes (pas de fiche réalisée)

SITUATION TOPOGRAPHIQUE ANTIQUE

Ce quartier est situé à la périphérie nord de la ville.

COMMENTAIRES / COMPLÉMENTS

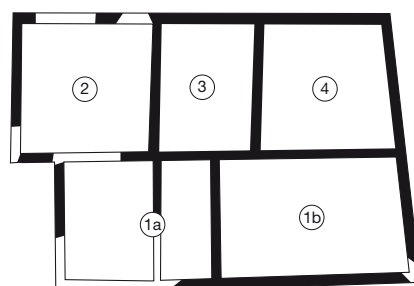
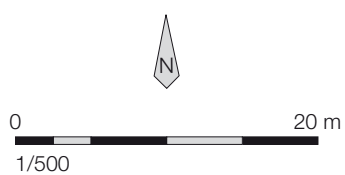
Cet ensemble est composé de deux bâtiments distincts, l'un correspond à la partie habitation et l'autre une zone artisanale.



état 2



état 3



AMÉNAGEMENTS

- four
- foyer
- hypocauste
- aménagements liés à l'eau
- autres

présence de foyers dans les pièces 1 et 2, et dans le local 6

une fosse coffrée a été relevée dans la pièce 4 et une aire de travail rubéfiée dans l'espace 5

MATÉRIAUX MIS EN ŒUVRE

Murs : architecture de terre et de bois architecture mixte architecture de pierre non conservés non renseigné

Fondations : sans sablières solins craie pilée pierre hérisson autre tranchée de récupération NR

Les murs à pan de bois reposent sur des sablières très longues, il s'agit de troncs bruts d'abattage de section ronde sans équarissage. Ils supportaient une élévation en torchis sur clayonnage.

Sols : terre battue craie pilée pierres et cailloutis béton mortier mosaïque autre NC NR

Toiture : tuiles matériaux périssables autres non renseigné

DÉCORS

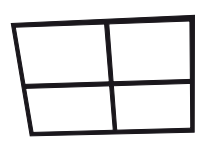
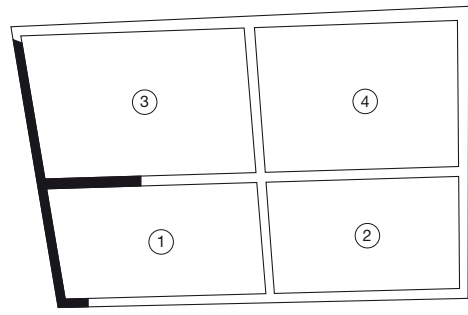
mosaïque peintures murales autres absence de décoration non renseigné

RÉAMÉNAGEMENTS / REMANIEMENTS

Etat 2 : dDans un premier temps, deux pièces (1a et 1b) sont créées sont créées dans l'espace occupé précédemment par la salle 1.

Etat 3 : dans un second temps, l'espace interne est encore partiellement restructuré : la pièce 1a est divisée en deux permettant ainsi la création de deux petites pièces.

Le bâtiment artisanal a disparu lors de ces deux phases d'occupation.



Amiens, ZAC Cathédrale, Université, 3000, état II-4 et II-5
(d'après Buchez, Gemehl 1996)

Type d'intervention :	<input type="checkbox"/> fouille programmée <input checked="" type="checkbox"/> fouille de sauvetage <input type="checkbox"/> fouille ancienne	N. Buchez, janvier - avril 1996, 2000 m ²
------------------------------	--	--

Bibliographie :

Buchez, Gemehl 1996
 Gemehl 2004a
 Gemehl 2004b
 Gemehl, Buchez 2005

DESCRIPTION / ORGANISATION

Typologie : type 4

Description de la maison : plan complet

Cette construction, de plan rectangulaire, est orientée est-ouest.
 Elle est constituée de deux pièces 2 et 4 à l'est. Une série de piquets délimitait un petit espace dans la pièce 2.
 Les locaux 1 et 3, plus petits, abritaient sans doute une activité métallurgique.

<input type="checkbox"/> portique de façade	<input type="checkbox"/> local commercial	<input type="checkbox"/> local de service	<input type="checkbox"/> étage	<input type="checkbox"/> pièce chauffée	<input type="checkbox"/> atrium
<input type="checkbox"/> auvent / appentis	<input checked="" type="checkbox"/> local artisanal	<input type="checkbox"/> cave	<input type="checkbox"/> pièce d'apparat	<input type="checkbox"/> cour extérieure	<input type="checkbox"/> péristyle

Longueur (max) : 12,20 **Longueur (min) :** 10,9 **Surface reconnue :** 88 **Surface découverte :**

Largeur (max) : 7,60 **Largeur (min) :** **Surface estimée :**

DATATION / OCCUPATION

Date de construction : première moitié du I^{er} siècle **Occupation antérieure :** non

Date abandon / destruction : milieu du I^{er} siècle **Occupation postérieure :** non

SITUATION TOPOGRAPHIQUE ANTIQUE

Ce quartier est situé à la périphérie nord de la ville.

COMMENTAIRES / COMPLÉMENTS

AMÉNAGEMENTS

- four
- foyer
- hypocauste
- aménagements liés à l'eau
- autres

MATÉRIAUX MIS EN ŒUVRE

Murs : architecture de terre et de bois architecture mixte architecture de pierre non conservés non renseigné

Fondations : sans sablières solins craie pilée pierre hérisson autre tranchée de récupération NR

Les murs sont constitués de pan de bois reposant sur des sablières basses. Ils supportaient une élévation en torchis sur clayonnage.

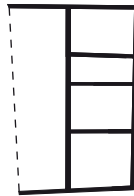
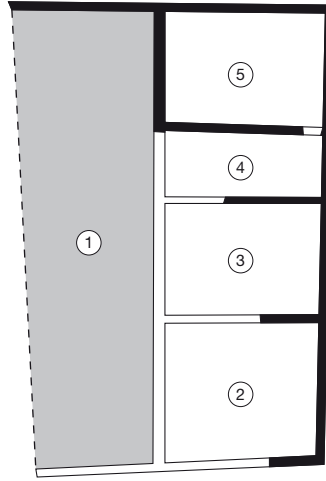
Sols : terre battue craie pilée pierres et cailloutis béton mortier mosaïque autre NC NR

Toiture : tuiles matériaux périssables autres non renseigné

DÉCORS

mosaïque peintures murales autres absence de décoration non renseigné

RÉAMÉNAGEMENTS / REMANIEMENTS



Amiens, ZAC Cathédrale, Université, 3007, état III et IV
(d'après Buchez, Gemehl 1996)

Type d'intervention :	<input type="checkbox"/> fouille programmée <input checked="" type="checkbox"/> fouille de sauvetage <input type="checkbox"/> fouille ancienne	N. Buchez, janvier - avril 1996, 2000 m ²
------------------------------	--	--

Bibliographie :

Buchez, Gemehl 1996
 Gemehl 2004a
 Gemehl 2004b
 Gemehl, Buchez 2005

DESCRIPTION / ORGANISATION

Typologie : type 4

Description de la maison : plan incomplet

Ce bâtiment rectangulaire est orienté nord-sud. Il est fermé du côté est par un mur gouttereau aveugle. Il est composé de quatre pièces en enfilade (2 à 5) bordées à l'ouest par un grand espace (1) qui occupe toute la longueur du bâtiment. Il s'agit probablement d'une cour intérieure, qui serait couverte si l'on en juge les sols en terre battue.

- | | | | | | |
|---|---|---|--|--|------------------------------------|
| <input type="checkbox"/> portique de façade | <input type="checkbox"/> local commercial | <input type="checkbox"/> local de service | <input type="checkbox"/> étage | <input type="checkbox"/> pièce chauffée | <input type="checkbox"/> atrium |
| <input type="checkbox"/> auvent / appentis | <input type="checkbox"/> local artisanal | <input type="checkbox"/> cave | <input type="checkbox"/> pièce d'apparat | <input type="checkbox"/> cour extérieure | <input type="checkbox"/> péristyle |

Longueur (max) : **Longueur (min) :**
Largeur (max) : **Largeur (min) :**
Surface reconnue : **Surface découverte :**
Surface estimée :

DATATION / OCCUPATION

Date de construction : **Occupation antérieure :**

Date abandon / destruction : **Occupation postérieure :**

SITUATION TOPOGRAPHIQUE ANTIQUE

Ce quartier est situé à la périphérie nord de la ville.

COMMENTAIRES / COMPLÉMENTS

AMÉNAGEMENTS

- four
- foyer
- hypocauste
- aménagements liés à l'eau
- autres

MATÉRIAUX MIS EN ŒUVRE

Murs : architecture de terre et de bois architecture mixte architecture de pierre non conservés non renseigné

Fondations : sans sablières solins craie pilée pierre hérisson autre tranchée de récupération NR

Les murs sont constitués de pan de bois reposant sur des sablières basses. Ce pan de bois possède un clayonnage vertical sur lequel est appliqué du limon hydromorphe.

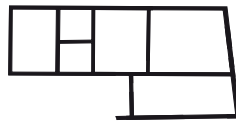
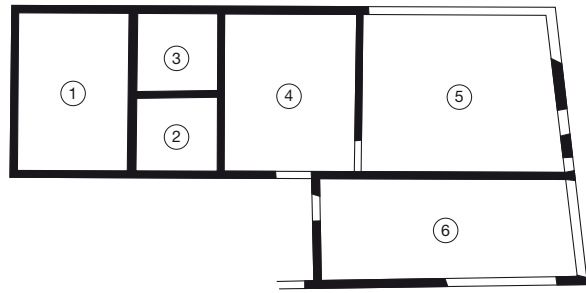
Sols : terre battue craie pilée pierres et cailloutis béton mortier mosaïque autre NC NR

Toiture : tuiles matériaux périssables autres non renseigné

DÉCORS

mosaïque peintures murales autres absence de décoration non renseigné

RÉAMÉNAGEMENTS / REMANIEMENTS



Amiens, ZAC Cathédrale, Université, 5180, état III
(d'après Buchez, Gemehl 1996)

Type d'intervention : fouille programmée
 fouille de sauvetage
 fouille ancienne

N. Buchez, janvier - avril 1996, 2000 m²

Bibliographie :

Buchez, Gemehl 1996
 Gemehl 2004a
 Gemehl 2004b
 Gemehl, Buchez 2005

DESCRIPTION / ORGANISATION

Typologie : type 4

Description de la maison : plan incomplet

Il semble que cet ensemble soit le résultat de la réunion de deux constructions ; il est même possible que les secteurs est et ouest n'aient pas été construits en même temps.

La partie ouest est occupée par une grande pièce (1), flanquée de deux pièces plus petites (2 et 3) ; elle semble correspondre à un bâtiment primitif auquel sont venues se greffer les pièces 4, 5 et 6.

Depuis la ruelle nord, on accède à la pièce 2 et éventuellement à la salle 4.

La pièce 3 donne sur l'extérieur ou sur le local s'il se poursuit plus à l'ouest.

Depuis la salle 2, on accédait à la pièce 3 qui ouvrait sur la pièce 1 située à l'ouest. Les ouvertures vers les autres salles ne sont pas connues.

portique de façade local commercial local de service étage pièce chauffée atrium
 auvent / appentis local artisanal cave pièce d'apparat cour extérieure péristyle

Longueur (max) : 7,40

Longueur (min) : 4,50

Surface reconnue : 97

Surface découverte :

Largeur (max) : 14,60

Largeur (min) : 8,20

Surface estimée :

DATATION / OCCUPATION

Date de construction :

deuxième moitié du I^{er} siècle

Occupation antérieure :

oui, mais données succinctes (pas de fiche réalisée)

Date abandon / destruction :

début du II^e siècle

Occupation postérieure :

oui

SITUATION TOPOGRAPHIQUE ANTIQUE

Ce quartier est situé à la périphérie nord de la ville.

COMMENTAIRES / COMPLÉMENTS

AMÉNAGEMENTS

- four
- foyer
- hypocauste
- aménagements liés à l'eau
- autres

présence d'un four en terre dans la pièce 1
un foyer est attesté dans la salle 4

deux fosses rubéfiées ont été relevées dans la pièce 5

MATÉRIAUX MIS EN ŒUVRE

Murs : architecture de terre et de bois architecture mixte architecture de pierre non conservés non renseigné

Fondations : sans sablières solins craie pilée pierre hérisson autre tranchée de récupération NR

Les murs sont fondés sur des cales de bois.

Ils reposent sur des sablières sur lesquelles prennent des places des pans de bois ; certaines des parois étaient constituées de torchis.

Sols : terre battue craie pilée pierres et cailloutis béton mortier mosaïque autre NC NR

Toiture : tuiles matériaux périssables autres non renseigné

DÉCORS

mosaïque peintures murales autres absence de décoration non renseigné

RÉAMÉNAGEMENTS / REMANIEMENTS

Fin du I^{er} siècle : construction 5155.

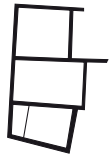
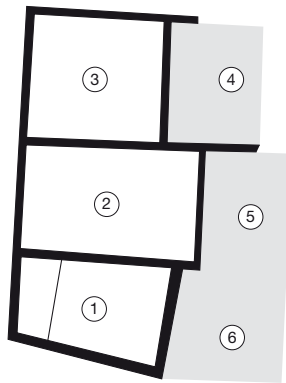
Un trottoir a été construit en façade de la maison, le long de la voie d'Agrippa.

Cette maison reprend en partie le plan antérieur qui a fait l'objet d'un agrandissement vers le sud.

Deux nouvelles pièces ont ainsi été créées : les pièces 7 et 8.

Les locaux 5 et 6 ont été le siège d'une activité métallurgique.

Les murs sont fondés sur des cales de bois à l'ouest et sur des plots calcaire à l'est. Ils sont constitués de sablières basses sur lesquelles ont été installées des planches disposées de chant.



Amiens, ZAC Cathédrale, Université, 5249, état III
(d'après Buchez, Gemehl 1996)

Type d'intervention : fouille programmée
 fouille de sauvetage
 fouille ancienne

N. Buchez, janvier - avril 1996, 2000 m²

Bibliographie :

Buchez, Gemehl 1996
 Gemehl 2004a
 Gemehl 2004b
 Gemehl, Buchez 2005

DESCRIPTION / ORGANISATION

Typologie : type 3

Description de la maison : plan complet

Il s'agit d'un bâtiment presque rectangulaire de trois pièces.
 Le mur ouest est aveugle ; les pièces s'ouvrent toutes à l'est sur de petites pièces ou courettes mitoyennes ou communes aux bâtiments 5249 et 5225.

Les cours 4 et 5 comportent des latrines.

Une troisième pièce donne sur une cour (6) ou petite place bordant la ruelle sud.

portique de façade local commercial local de service étage pièce chauffée atrium
 auvent / appentis local artisanal cave pièce d'apparat cour extérieure péristyle

Longueur (max) : 8,80 **Longueur (min) :**
Largeur (max) : 7,20 **Largeur (min) :**
Surface reconnue : 63,50 **Surface découverte :** 25
Surface estimée :

DATATION / OCCUPATION

Date de construction : deuxième moitié du I^{er} siècle
Occupation antérieure : oui, données succinctes (pas de fiche réalisée)

Date abandon / destruction : courant de la deuxième moitié du I^{er} siècle
Occupation postérieure : oui : 5252 avec données succinctes (pas de fiche réalisée)

SITUATION TOPOGRAPHIQUE ANTIQUE

Ce quartier est situé à la périphérie nord de la ville.

COMMENTAIRES / COMPLÉMENTS

AMÉNAGEMENTS

- four
- foyer
- hypocauste
- aménagements liés à l'eau
- autres

présence d'un foyer dans chaque pièce

un réservoir d'eau à l'extrémité ouest de la pièce 3

MATÉRIAUX MIS EN ŒUVRE

Murs : architecture de terre et de bois architecture mixte architecture de pierre non conservés non renseigné

Fondations : sans sablières solins craie pilée pierre hérisson autre tranchée de récupération NR

Les murs sont constitués de sablières supportant des parois à pan de bois faites de montants ronds non équarris qui maintiennent des traverses fines et les baguettes d'armature de l'hourdissage.

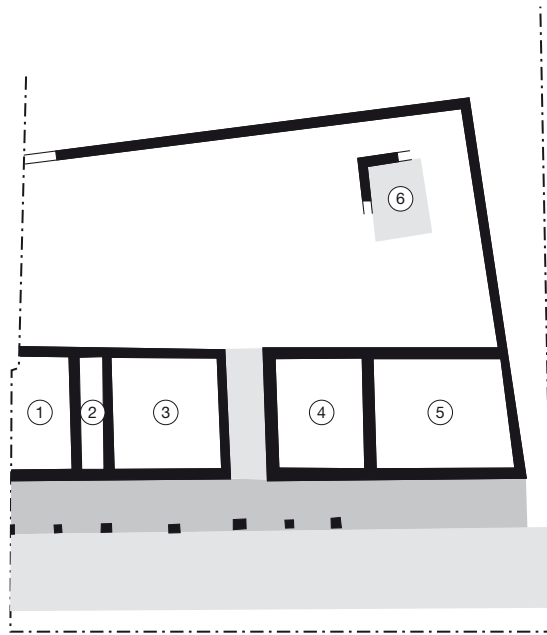
Sols : terre battue craie pilée pierres et cailloutis béton mortier mosaïque autre NC NR

Toiture : tuiles matériaux périssables autres non renseigné

DÉCORS

mosaïque peintures murales autres absence de décoration non renseigné

RÉAMÉNAGEMENTS / REMANIEMENTS



0 20 m
1/500

Arras, Baudimont I
(d'après Jacques 2007, p. 68)

Type d'intervention :	<input type="checkbox"/> fouille programmée <input checked="" type="checkbox"/> fouille de sauvetage <input type="checkbox"/> fouille ancienne	1987-1998
------------------------------	--	-----------

Bibliographie :

Delmaire 1996a : 135-142	Jacques 1990
Hosdez, Jacques 1995	Jacques 2007 : 67-68
Hosdez, Jacques 1997	
Jacques 1989a	

DESCRIPTION / ORGANISATION

Typologie : type 3

Description de la maison : plan incomplet

Cet ensemble est composé d'au moins cinq pièces disposées le long d'une rue, dont elles sont séparées par un portique large de 4,20 m. Ces salles sont organisées en deux blocs encadrant une ruelle qui mène au coeur de l'îlot.

Le corps de bâtiment situé à l'ouest est composé d'au moins deux salles (1 et 3) qui sont installées de part et d'autre d'un couloir (2). La partie sud comporte deux pièces (4 et 5).

Il semble que la zone nord, en partie en dehors de l'emprise de la fouille, ait été occupée par une cour, bordée vraisemblablement par un portique (6).

<input checked="" type="checkbox"/> portique de façade	<input type="checkbox"/> local commercial	<input type="checkbox"/> local de service	<input type="checkbox"/> étage	<input type="checkbox"/> pièce chauffée	<input type="checkbox"/> atrium
<input type="checkbox"/> auvent / appentis	<input checked="" type="checkbox"/> local artisanal	<input type="checkbox"/> cave	<input type="checkbox"/> pièce d'apparat	<input checked="" type="checkbox"/> cour extérieure	<input checked="" type="checkbox"/> péristyle

Longueur (max) : 25,60	Longueur (min) : 21,40	Surface reconnue : 754	Surface découverte : 465
Largeur (max) :	Largeur (min) : 34,20		Surface estimée :

DATATION / OCCUPATION

Date de construction : milieu du I ^{er} siècle	Occupation antérieure : non renseigné
---	---

Date abandon / destruction : début du III ^e siècle	Occupation postérieure : oui : <i>schola</i> des Dendrophores
---	---

SITUATION TOPOGRAPHIQUE ANTIQUE

Cette construction est située dans la partie ouest de la ville, et dans l'angle nord-ouest de l'enceinte du Bas-Empire.

COMMENTAIRES / COMPLÉMENTS

Ces habitations modestes seront détruites au début du III^e siècle et un nouveau bâtiment, particulièrement luxueux, la *schola* des Dendrophores sera installé à cet emplacement.

AMÉNAGEMENTS

- four
- foyer
- hypocauste
- aménagements liés à l'eau
- autres

présence d'un puits dans la ruelle centrale

MATÉRIAUX MIS EN ŒUVRE

Murs : architecture de terre et de bois architecture mixte architecture de pierre non conservés non renseigné

Fondations : sans sablières solins craie pilée pierre hérisson autre tranchée de récupération NR

Les fondations sont constituées de calcaire damé.

Les murs sont réalisés en petit appareil de moellons calcaire ou de grès, liés au mortier de chaux.

Sols : terre battue craie pilée pierres et cailloutis béton mortier mosaïque autre NC NR

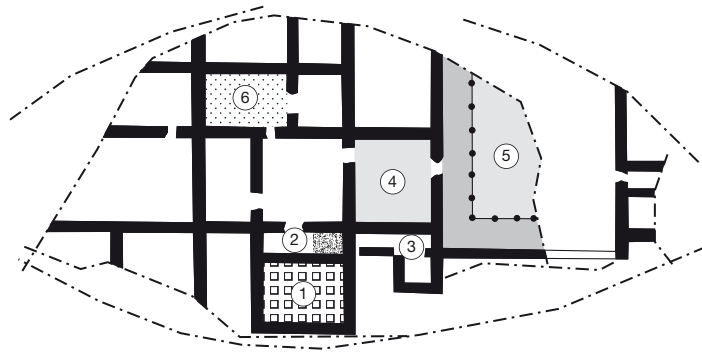
Des sols en mortier et calcaire ont été mis au jour.

Toiture : tuiles matériaux périssables autres non renseigné

DÉCORS

mosaïque peintures murales autres absence de décoration non renseigné

RÉAMÉNAGEMENTS / REMANIEMENTS



0 20 m
1/500

Arras, rue de la Fraternité, fouilles Terninck
(d'après Delmaire 1994a, p. 145)

Type d'intervention : fouille programmée
 fouille de sauvetage
 fouille ancienne

de 1875 à 1879 par A. Terninck

Bibliographie :

Delmaire 1994a : 145-147
 Satre 2007

DESCRIPTION / ORGANISATION

Typologie : type 5

Description de la maison : plan incomplet

La maison n'a pas été saisie dans son ensemble mais il apparaît qu'elle s'organise autour d'une cour (5) à péristyle bordé de colonnes toscanes ; des corps d'habitation ont été relevés sur ses côtés ouest et sud.

Les seuls éléments mentionnés par le fouilleur sont deux pièces chauffées par un hypocauste (la pièce 1 correspond vraisemblablement à l'un de ces espaces), un couloir (2), une vaste pièce luxueusement décorée (6) et une petite cour intérieure (4).

Il semble qu'une cave ait existé sous le couloir 2.

portique de façade local commercial local de service étage pièce chauffée atrium
 auvent / appentis local artisanal cave pièce d'apparat cour extérieure péristyle

Longueur (max) : **Longueur (min) :** 41,50 **Surface reconnue :** 800 **Surface découverte :** + 95
Largeur (max) : **Largeur (min) :** 21 **Surface estimée :**

DATATION / OCCUPATION

Date de construction : non renseignée **Occupation antérieure :** non renseignée

Date abandon / destruction : fin du II^e siècle **Occupation postérieure :** non renseignée

SITUATION TOPOGRAPHIQUE ANTIQUE

Cette construction est installée dans le secteur est de la ville.

COMMENTAIRES / COMPLÉMENTS

Du verre à vitre est mentionné dans la pièce 6.
 Il n'est malheureusement pas possible de savoir si cette maison a été construite en une seule fois, ou si elle est le fruit de reconstructions et de réaménagements. L'état présenté ici correspond vraisemblablement à la dernière phase d'occupation.

AMÉNAGEMENTS

- four
- foyer
- hypocauste
- aménagements liés à l'eau
- autres

dans le secteur de la pièce 1
présence d'un puits dans l'espace 3 ; une dalle maçonnée dans la cour 5 devait supporter un bassin

MATÉRIAUX MIS EN ŒUVRE

Murs : architecture de terre et de bois architecture mixte architecture de pierre non conservés non renseigné

Fondations : sans sablières solins craie pilée pierre hérisson autre tranchée de récupération NR

Les murs de ce bâtiment sont constitués de soubassements faits de petits moellons calcaires maçonnés hauts de 1 m, qui supportaient une élévation en pisé.

Sols : terre battue craie pilée pierres et cailloutis béton mortier mosaïque autre NC NR

Le sol de la plupart des pièces, ainsi que celui du péristyle, était en béton.
Il faut signaler la découverte de tesselles en divers endroits de la maison.
La pièce 6 était dotée d'un sol décoré de dalles de marbre.
Un plancher recouvrait le sol du couloir 2.

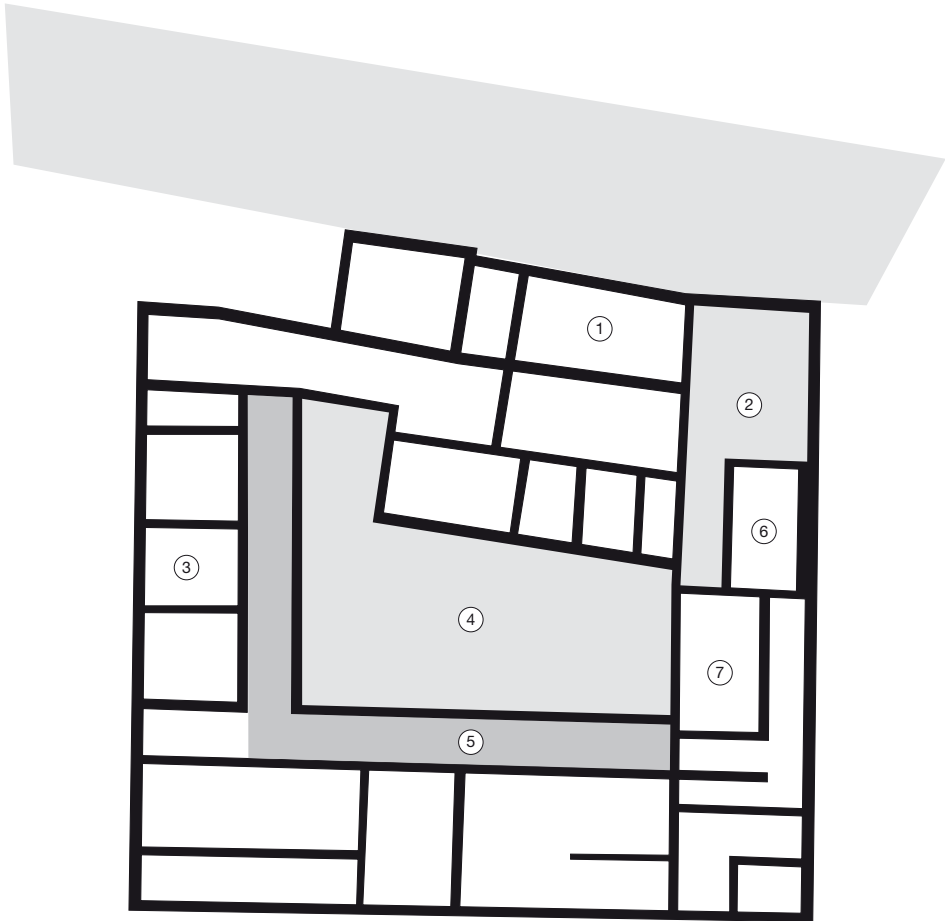
Toiture : tuiles matériaux périssables autres non renseigné

DÉCORS

mosaïque peintures murales autres absence de décoration non renseigné

Des peintures murales ont été découvertes dans la pièce 6 (panneaux blancs encadrés de bandes noires ou de semis de gouttes colorées, la partie supérieure portait un décor végétal et des draperies). Les murs du portique étaient peints en rouge.
Le sol de la pièce 6 était dotée en son centre d'une grande dalle de marbre noir, d'autres étaient installées dans les angles.

RÉAMÉNAGEMENTS / REMANIEMENTS



0 20 m
1/500

Augst, Kastelen, *insula* 1, état 1
(d'après Schwarz 2002)

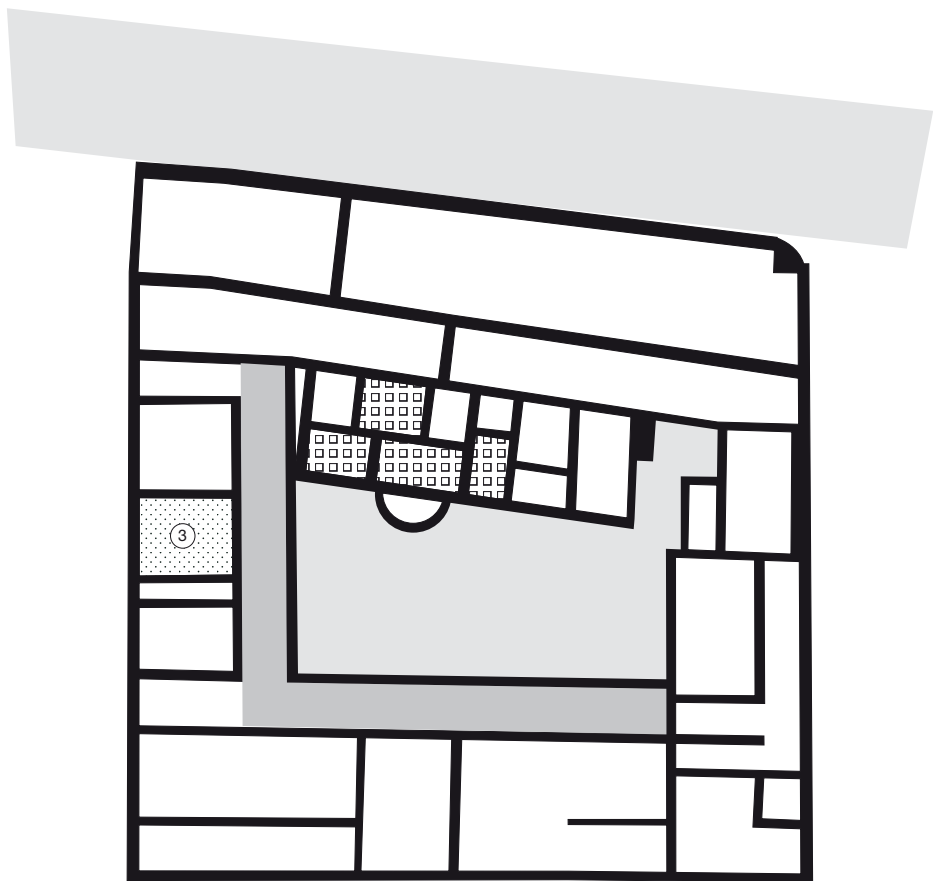
Type d'intervention :	<input type="checkbox"/> fouille programmée <input checked="" type="checkbox"/> fouille de sauvetage <input checked="" type="checkbox"/> fouille ancienne	1991-1993
Bibliographie :		
Hufschmid 1996 Schwarz 2002 Sütterlin 1999		

DESCRIPTION / ORGANISATION	
Typologie :	type 6
Description de la maison :	plan complet
<p>Cette vaste construction est bordée de portiques sur ces façades nord et sud. Une auberge (1) est installée au bord de la rue nord. Elle est composée de quatre ailes entourant une cour centrale (4) qui est bordée de portiques (5) sur ses côtés ouest et sud. Deux autres cours ont été mises en évidence dans les angles nord-est (2) et sud-est (8) de la maison. Il semble que la salle 3 fait office de salle d'apparat.</p>	
<input checked="" type="checkbox"/> portique de façade <input type="checkbox"/> local commercial <input type="checkbox"/> local de service <input type="checkbox"/> étage <input type="checkbox"/> pièce chauffée <input type="checkbox"/> atrium <input type="checkbox"/> auvent / appentis <input type="checkbox"/> local artisanal <input type="checkbox"/> cave <input checked="" type="checkbox"/> pièce d'apparat <input checked="" type="checkbox"/> cour extérieure <input checked="" type="checkbox"/> péristyle	
Longueur (max) :	42,5
Longueur (min) :	41
Largeur (max) :	46,5
Largeur (min) :	
Surface reconnue :	2000
Surface découverte :	350
Surface estimée :	

DATATION / OCCUPATION	
Date de construction :	deuxième moitié du II ^e siècle
Occupation antérieure :	oui
Date abandon / destruction :	deuxième moitié du III ^e siècle
Occupation postérieure :	oui : construction en terre et en bois (pas de fiche réalisée)

SITUATION TOPOGRAPHIQUE ANTIQUE
Cette <i>insula</i> se trouve à la périphérie nord de la ville.

COMMENTAIRES / COMPLÉMENTS



0 20 m
1/500

Augst, Kastelen, *insula* 1, état 2
(d'après Schwarz 2002)

AMÉNAGEMENTS

- four
- foyer
- hypocauste
- aménagements liés à l'eau
- autres

MATÉRIAUX MIS EN ŒUVRE

Murs : architecture de terre et de bois architecture mixte architecture de pierre non conservés non renseigné

Fondations : sans sablières solins craie pilée pierre hérisson autre tranchée de récupération NR

Les murs, ainsi que les fondations, étaient en petit appareil maçonné.

Sols : terre battue craie pilée pierres et cailloutis béton mortier mosaïque autre NC NR

Plusieurs pièces de l'aile sud, ainsi que la salle située au sud de la pièce 4, possédaient un sol en béton.

Le sol de la pièce 4 était composé d'un dallage de tuiles.

Des planchers sont attestés dans les locaux 6 et 7.

Toiture : tuiles matériaux périssables autres non renseigné

DÉCORS

mosaïque peintures murales autres absence de décoration non renseigné

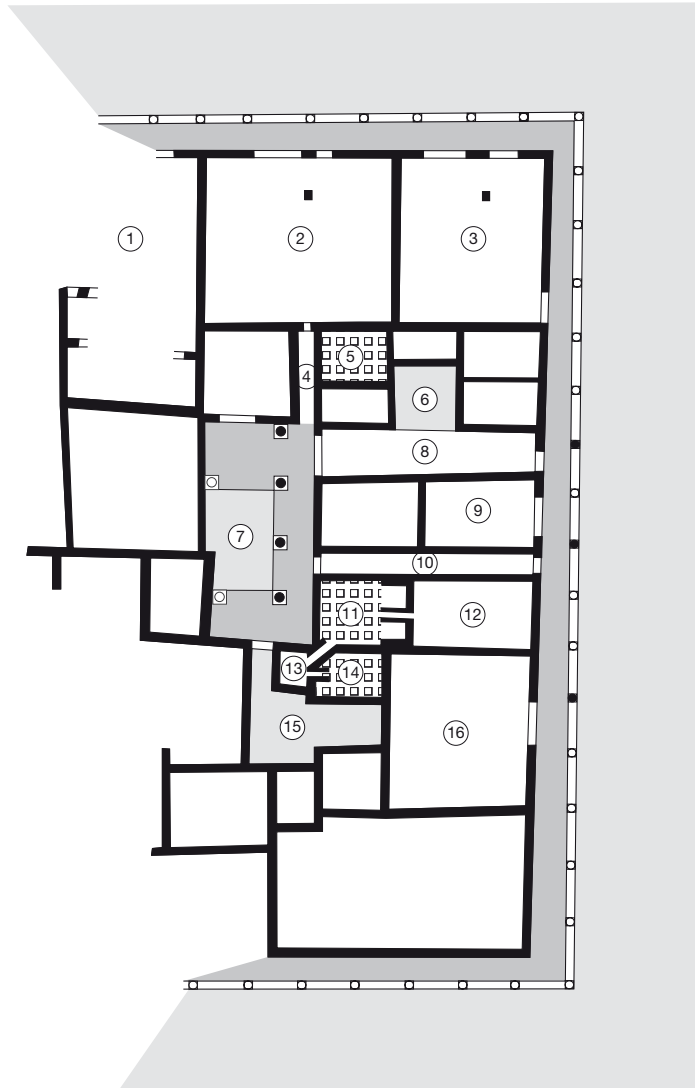
RÉAMÉNAGEMENTS / REMANIEMENTS

Fin du II^e siècle : l'aile nord est réaménagée. Plusieurs pièces chauffées y sont installées, qui appartiennent selon toute vraisemblance à un ensemble thermal privé. Toutes ces salles sont dotées de sols en béton.

La pièce 3 est désormais décorée d'une mosaïque.

La présence d'une cage d'escalier à côté de la pièce 3 atteste de l'existence d'un étage.

L'auberge qui occupait la façade nord de la maison est démantelée.



0 20 m
1/500

August, *insula* 23
(d'après Laur-Belart 1991, p. 127)

Type d'intervention :	<input type="checkbox"/> fouille programmée <input checked="" type="checkbox"/> fouille de sauvetage <input type="checkbox"/> fouille ancienne	1948
------------------------------	--	------

Bibliographie :

Laur-Belart 1991 : 126-129
 Paunier 1996 : 108 et 110
 Satre 2007

DESCRIPTION / ORGANISATION

Typologie : type 5

Description de la maison : plan incomplet

La partie connue de cette maison occupe toute la partie est d'une *insula*, qui est bordée de portiques sur trois de ses côtés. Elle est composée de plusieurs locaux commerciaux ou artisanaux (1, 2, 3, 9, 12 et 16), concentrés le long des façades, ainsi que de pièces d'habitation installées à l'intérieur de l'îlot. L'ensemble des locaux artisanaux est doté d'installations destinées au fumage de viandes : ces espaces devaient donc correspondre à une boucherie. L'un des locaux (2) possédait un passage direct vers la zone habitation (4). La partie résidentielle se développe autour d'une petite cour (7) entourée d'un portique en U. La communication de cette zone avec la rue se faisait par le biais de deux couloirs (8 et 10). On trouve également plusieurs pièces d'habitation, dont une chauffée par hypocauste (5), installées de part et d'autre d'une cour (6) desservie par le couloir 8 et située en bordure de la rue.

<input checked="" type="checkbox"/> portique de façade	<input type="checkbox"/> local commercial	<input type="checkbox"/> local de service	<input type="checkbox"/> étage	<input checked="" type="checkbox"/> pièce chauffée	<input type="checkbox"/> atrium
<input type="checkbox"/> auvent / appentis	<input checked="" type="checkbox"/> local artisanal	<input type="checkbox"/> cave	<input type="checkbox"/> pièce d'apparat	<input type="checkbox"/> cour extérieure	<input checked="" type="checkbox"/> péristyle

Longueur (max) : 53,25	Longueur (min) :	Surface reconnue : 1560	Surface découverte : 26
Largeur (max) :	Largeur (min) : 32,2		Surface estimée :

DATATION / OCCUPATION

Date de construction : non reconnue	Occupation antérieure : non reconnue
Date abandon / destruction : dernier quart du III ^e siècle	Occupation postérieure : non renseignée

SITUATION TOPOGRAPHIQUE ANTIQUE

Cet îlot se trouve dans le secteur sud-ouest de la ville. Le bâtiment reconnu en occupe les 2/3 nord.

COMMENTAIRES / COMPLÉMENTS

AMÉNAGEMENTS

- four
- foyer
- hypocauste
- aménagements liés à l'eau
- autres

praefurnium dans la pièce 13, et fumeurs à viande dans les locaux 1, 2, 3, 9, 12 et 16 pièces 5, 11 et 14

MATÉRIAUX MIS EN ŒUVRE

Murs : architecture de terre et de bois architecture mixte architecture de pierre non conservés non renseigné

Fondations : sans sablières solins craie pilée pierre hérisson autre tranchée de récupération NR

Les murs, ainsi que les fondations, sont faits de pierres maçonnées.

Sols : terre battue craie pilée pierres et cailloutis béton mortier mosaïque autre NC NR

Toutes les pièces des parties résidentielles sont dotées de sols en mortier.

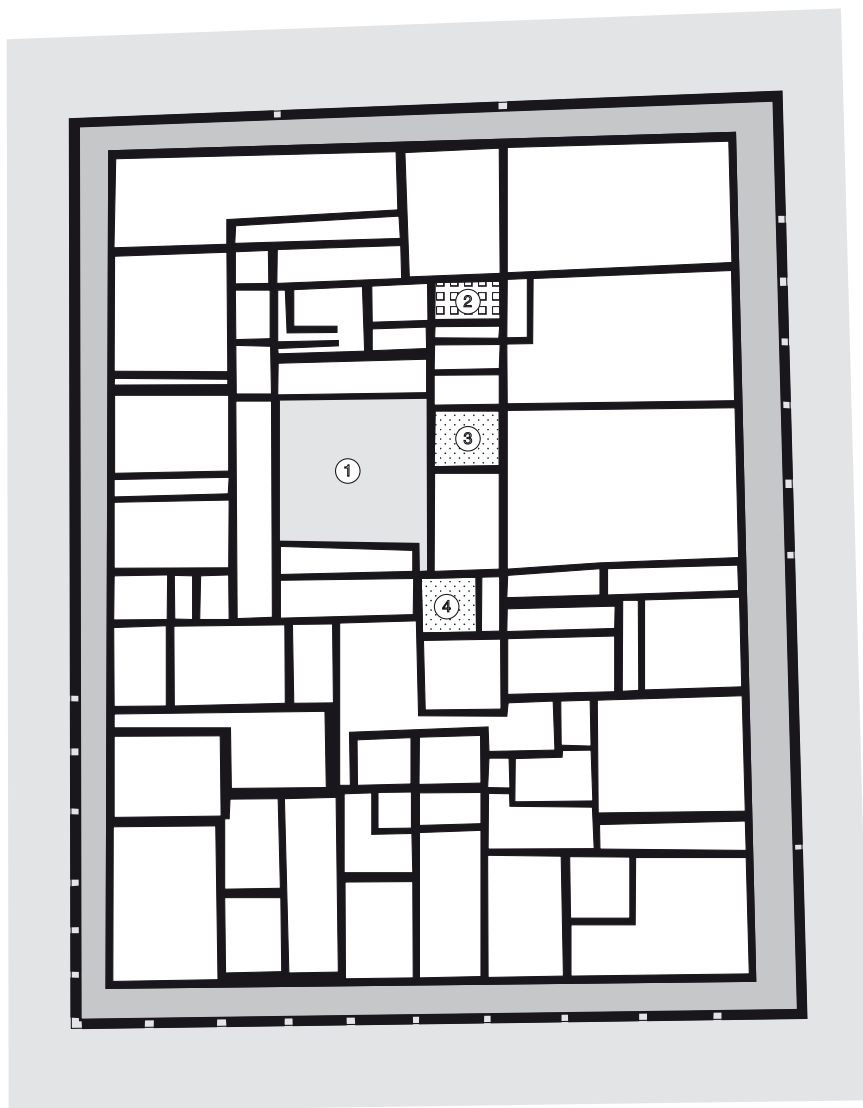
Toiture : tuiles matériaux périssables autres non renseigné

DÉCORS

mosaïque peintures murales autres absence de décoration non renseigné

L'ensemble des murs des pièces d'habitation possède des peintures murales.

RÉAMÉNAGEMENTS / REMANIEMENTS



0 20 m
1/500

August, *insula* 24
(d'après Laur-Belart 1991, p. 131)

Type d'intervention :	<input type="checkbox"/> fouille programmée <input checked="" type="checkbox"/> fouille de sauvetage <input type="checkbox"/> fouille ancienne	1939-1959
------------------------------	--	-----------

Bibliographie :

Laur-Belart 1991 : 129-131
 Paunier 1996 : 108
 Satre 2007

DESCRIPTION / ORGANISATION

Typologie : type 6

Description de la maison : plan complet

Cette vaste *insula*, entourée d'un portique large de 2 à 3 m sur tout son pourtour, est composée de deux zones distinctes : les façades est et sud ne sont occupées que par des ateliers ou des entrepôts, et la partie résidentielle est installée dans le quart nord-ouest de cet îlot.

L'habitation à proprement parler est organisée autour d'une cour (1). La disposition des différentes pièces est très irrégulière.

<input checked="" type="checkbox"/> portique de façade	<input type="checkbox"/> local commercial	<input type="checkbox"/> local de service	<input type="checkbox"/> étage	<input checked="" type="checkbox"/> pièce chauffée	<input type="checkbox"/> atrium
<input type="checkbox"/> auvent / appentis	<input checked="" type="checkbox"/> local artisanal	<input type="checkbox"/> cave	<input checked="" type="checkbox"/> pièce d'apparat	<input checked="" type="checkbox"/> cour extérieure	<input type="checkbox"/> péristyle

Longueur (max) : 55,50	Longueur (min) :	Surface reconnue : 2400	Surface découverte : 100
Largeur (max) : 43	Largeur (min) :		Surface estimée :

DATATION / OCCUPATION

Date de construction : deuxième tiers du II ^e siècle	Occupation antérieure : oui (pas de fiche réalisée)
---	---

Date abandon / destruction : vers la fin du III ^e siècle	Occupation postérieure : non renseignée
---	---

SITUATION TOPOGRAPHIQUE ANTIQUE

Cet îlot est installé dans le secteur sud-ouest de la ville haute.

COMMENTAIRES / COMPLÉMENTS

Cette *insula* est occupée, dans la première moitié du I^{er} siècle, par deux séries de six unités d'habitation construites en matériaux périssables. L'orientation des pièces est identique à celle de la maison présentée ici.

L'îlot subit un réaménagement dans la deuxième moitié du I^{er} siècle : il est alors occupé par des maisons dont nous ne connaissons pas le nombre et dont les murs sont maçonnés.

Deux types d'artisanat ont été découverts : il s'agit de fouleries textiles et de boucheries.

AMÉNAGEMENTS

- four
- foyer
- hypocauste
- aménagements liés à l'eau
- autres

la pièce 2 était chauffée par un hypocauste

MATÉRIAUX MIS EN ŒUVRE

Murs : architecture de terre et de bois architecture mixte architecture de pierre non conservés non renseigné

Fondations : sans sablières solins craie pilée pierre hérisson autre tranchée de récupération NR

Les murs, ainsi que les fondations, sont faits de pierres maçonnées.

Sols : terre battue craie pilée pierres et cailloutis béton mortier mosaïque autre NC NR

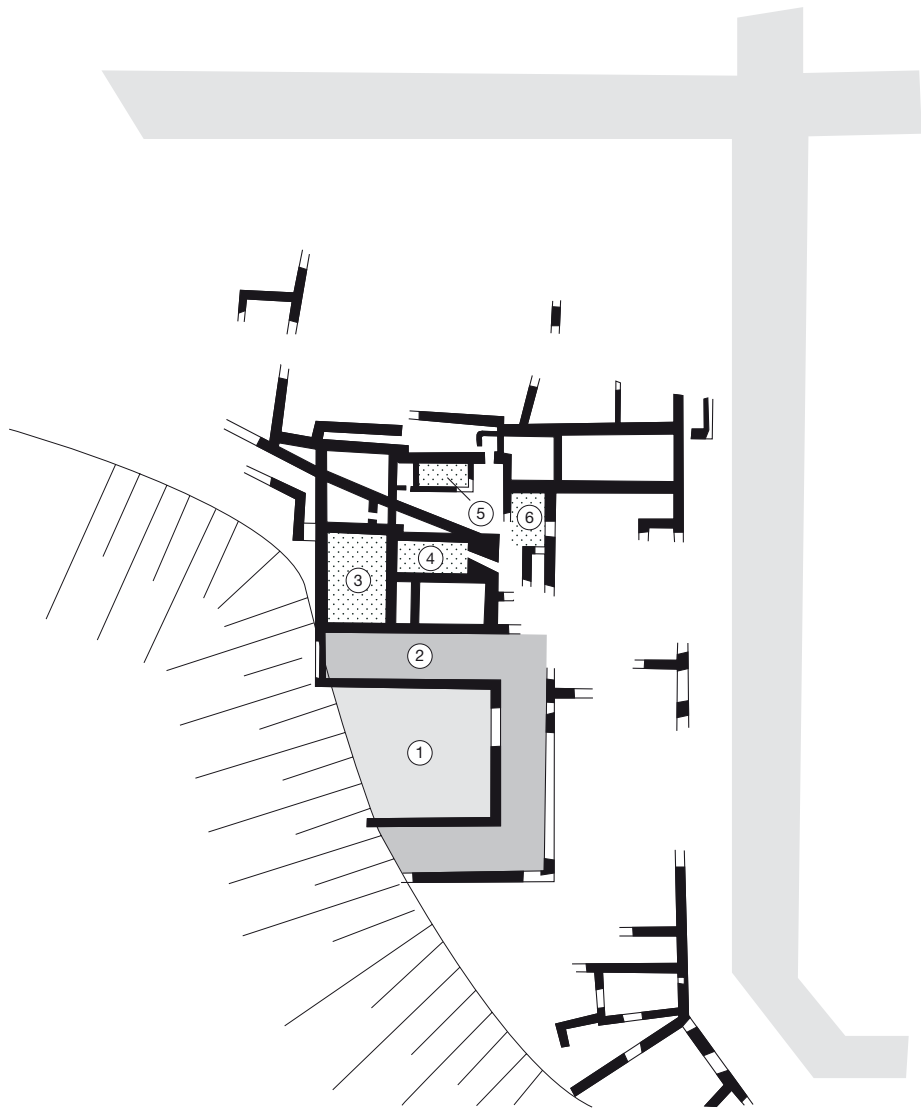
Toiture : tuiles matériaux périssables autres non renseigné

DÉCORS

mosaïque peintures murales autres absence de décoration non renseigné

Une pièce décorée d'une mosaïque (4) est attestée ; il est probable qu'une mosaïque ait également existé dans la pièce 3.

RÉAMÉNAGEMENTS / REMANIEMENTS



0 20 m
1/500

August, *insula* 28
(d'après Pautier 1996, p. 108)

Type d'intervention :	<input type="checkbox"/> fouille programmée <input checked="" type="checkbox"/> fouille de sauvetage <input type="checkbox"/> fouille ancienne	1965
------------------------------	--	------

Bibliographie :

Laur-Belart 1991 : 137-139
 Paunier 1996 : 108
 Satre 2007
 Schmid 1993 : 82-89

DESCRIPTION / ORGANISATION

Typologie : type 5

Description de la maison : plan incomplet

Cette maison présente de nombreux espaces très luxueux.

Les différentes pièces de la maison sont installées autour d'une cour (1), bordée par un péristyle (2) sur au moins trois côtés. Une fontaine se trouve dans la partie est de la cour.

Un *triclinium* (3), doté d'une mosaïque, ouvre sur la face nord du portique. Trois autres pièces (4, 5 et 6) possèdent un sol décoré ; la salle 6 est également chauffée par un hypocauste.

portique de façade local commercial local de service étage pièce chauffée atrium
 auvent / appentis local artisanal cave pièce d'apparat cour extérieure péristyle

Longueur (max) : **Longueur (min) :**
Largeur (max) : **Largeur (min) :** **Surface reconnue :** **Surface découverte :**
Surface estimée :

DATATION / OCCUPATION

Date de construction : **Occupation antérieure :**

Date abandon / destruction : **Occupation postérieure :**

SITUATION TOPOGRAPHIQUE ANTIQUE

Cette construction est installée dans le secteur sud-ouest de la ville haute.

COMMENTAIRES / COMPLÉMENTS

AMÉNAGEMENTS

- four
- foyer
- hypocauste
- aménagements liés à l'eau
- autres

deux pièces sont dotées d'un hypocauste, seul celui qui chauffe la pièce 6 a été localisé
présence d'une fontaine dans la cour

MATÉRIAUX MIS EN ŒUVRE

Murs : architecture de terre et de bois architecture mixte architecture de pierre non conservés non renseigné

Fondations : sans sablières solins craie pilée pierre hérisson autre tranchée de récupération NR

Les murs, ainsi que les fondations, sont faits de pierres maçonnées.

Sols : terre battue craie pilée pierres et cailloutis béton mortier mosaïque autre NC NR

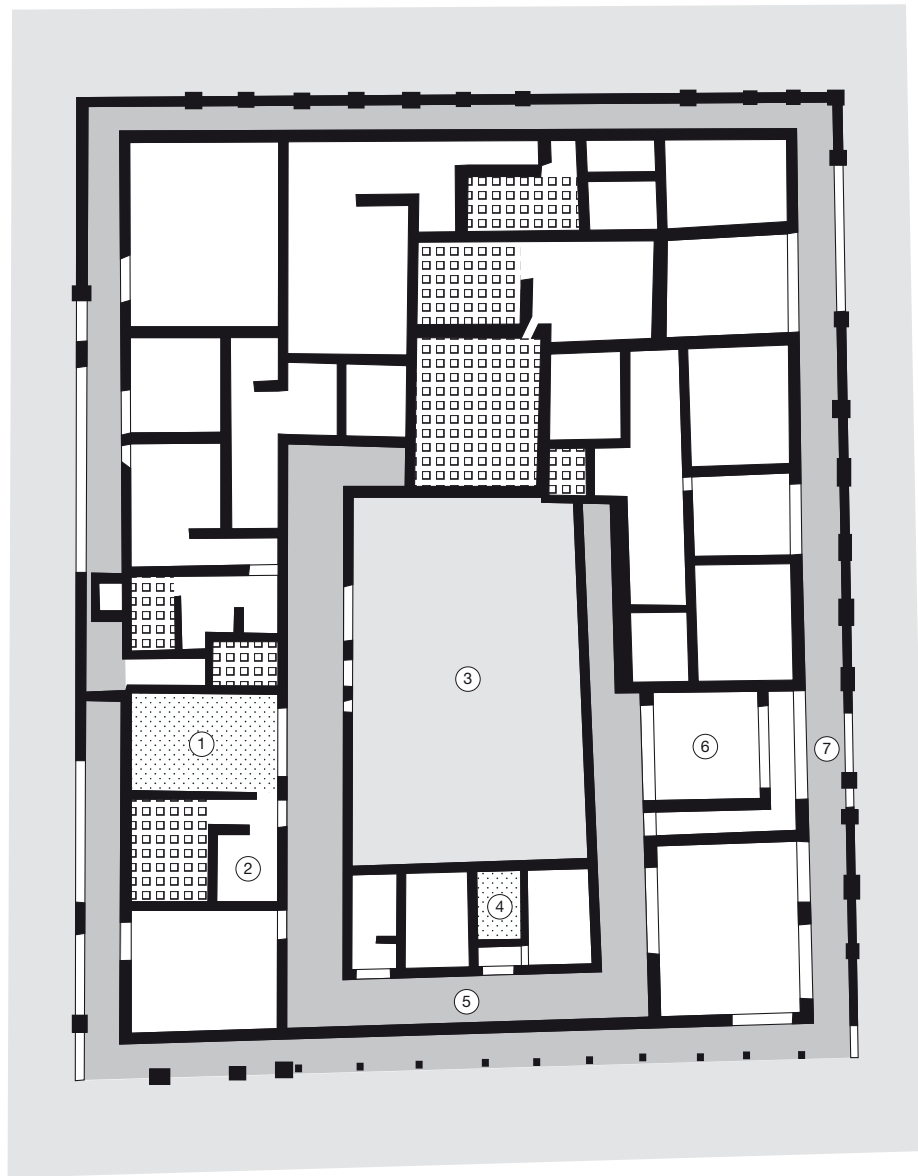
Toiture : tuiles matériaux périssables autres non renseigné

DÉCORS

mosaïque peintures murales autres absence de décoration non renseigné

Quatre pièces (3, 4, 5 et 6) étaient dotées d'une mosaïque, celle de la pièce 3 n'est pas connue.
Des peintures murales sont attestées dans la pièce 4.

RÉAMÉNAGEMENTS / REMANIEMENTS



0 20 m
1/500

August, *insula* 30
(d'après Laur-Belart 1991, p. 131)

Type d'intervention : fouille programmée
 fouille de sauvetage
 fouille ancienne

Bibliographie :

Laur-Belart 1991 : 134-136
 Paunier 1996 : 108
 Satre 2007

DESCRIPTION / ORGANISATION

Typologie : type 6

Description de la maison : plan complet

Cette vaste demeure occupe la totalité d'une *insula* qui est bordée d'un portique sur ses quatre côtés. Des locaux artisanaux ont été identifiés le long des façades, notamment au nord-est et dans les angles sud-est et sud-ouest. L'entrée de la maison (7), reconnaissable à la monumentalisation du portique, se trouve sur la façade sud. Elle débouchait dans un espace (6) dans lequel les restes d'un attelage ont été retrouvés.

La maison est organisée autour d'une vaste cour centrale (3) qui est bordée par un portique en U (5). Entre le portique et la cour, au sud, sont installées quatre pièces, dont l'une, décorée d'une mosaïque (4) est chauffée par le sol. Elle est encadrée par des salles qui ont été interprétées comme des chambres.

A l'ouest de la cour, se trouve une pièce (1) que décore une mosaïque de 50 m², cet espace est identifié comme étant le *triclinium*. Il est entouré par plusieurs pièces : trois d'entre elles sont chauffées par le sol, un petit ensemble thermal y a été identifié. Une autre, la salle 2, abritait la cuisine.

Enfin, au nord, on trouve quatre nouvelles pièces, dont trois de grandes dimensions, également dotées d'un chauffage. Les fouilleurs restituent dans cet espace un second ensemble thermal.

portique de façade local commercial local de service étage pièce chauffée atrium
 auvent / appentis local artisanal cave pièce d'apparat cour extérieure péristyle

Longueur (max) : 60

Longueur (min) :

Surface reconnue : 2700

Surface découverte : 360

Largeur (max) : 45

Largeur (min) :

Surface estimée :

DATATION / OCCUPATION

Date de construction :

début du III^e siècle

Occupation antérieure :

oui (pas de fiche réalisée)

Date abandon / destruction :

fin du III^e siècle

Occupation postérieure :

non renseignée

SITUATION TOPOGRAPHIQUE ANTIQUE

Cet ensemble se trouve dans le secteur sud-ouest de la ville haute.

COMMENTAIRES / COMPLÉMENTS

Cet îlot était occupé, au début du I^{er} siècle, par une dizaine de maisons en bois.

Vers 100, on ne compte plus que trois constructions maçonnées de plus grande importance, et vers 200, cet ensemble comporte une seule propriété.

AMÉNAGEMENTS

- four
- foyer
- hypocauste
- aménagements liés à l'eau
- autres

plusieurs pièces sont chauffées par hypocauste, celles du nord sont interprétées comme des bains
la cour 3 possède une fontaine sur son côté nord et est bordée d'une canalisation

MATÉRIAUX MIS EN ŒUVRE

Murs : architecture de terre et de bois architecture mixte architecture de pierre non conservés non renseigné

Fondations : sans sablières solins craie pilée pierre hérisson autre tranchée de récupération NR

Les murs, ainsi que les fondations, sont faits de pierres maçonnées.

Sols : terre battue craie pilée pierres et cailloutis béton mortier mosaïque autre NC NR

Toiture : tuiles matériaux périssables autres non renseigné

DÉCORS

mosaïque peintures murales autres absence de décoration non renseigné

Des peintures murales décorent deux des salles situées au sud de la cour et le *triclinium*.

Deux mosaïques ont été mises au jour, dont la mosaïque des gladiateurs (dans la pièce 1) qui est la plus grande mosaïque mise au jour à Augst.

RÉAMÉNAGEMENTS / REMANIEMENTS



0 20 m
1/500

August, *insula* 31
(d'après Laur-Belart 1991, p. 131)

Type d'intervention :	<input type="checkbox"/> fouille programmée <input checked="" type="checkbox"/> fouille de sauvetage <input type="checkbox"/> fouille ancienne	1960-1961
------------------------------	--	-----------

Bibliographie :

Laur-Belart 1991 : 132-133
 Steiger et *alii* 1977

DESCRIPTION / ORGANISATION

Typologie : type 6

Description de la maison : plan incomplet

Seule la partie occidentale de cet îlot est relativement bien connue. Il est bordé par un portique sur tout son pourtour. Deux ateliers importants ont été mis au jour. Celui qui est installé dans l'angle nord-ouest (1) abritait une boucherie. Le second (5), qui se trouve dans l'angle sud-ouest, était occupé par l'atelier d'un fondeur de bronze. Ce dernier possède un accès direct avec l'unité d'habitation 4, dans laquelle une pièce chauffée par hypocauste a été mise au jour. Deux autres maisons (2 et 3) occupent l'espace laissé libre entre l'atelier 1 et la maison 4. Une grande cave dont la localisation n'est pas précisée, a été découverte dans la maison 3 ; d'importantes quantités de cornes de boeuf y ont été retrouvées. Les maisons 2 et 4, dont les limites n'ont pas été reconnues avec certitude, possèdent chacune une cour, celle de la maison 4 était bordée d'un portique sur ses côtés sud et est. Ces trois unités d'habitation mesurent 9 m de large.

<input checked="" type="checkbox"/> portique de façade	<input type="checkbox"/> local commercial	<input type="checkbox"/> local de service	<input type="checkbox"/> étage	<input checked="" type="checkbox"/> pièce chauffée	<input type="checkbox"/> atrium
<input type="checkbox"/> auvent / appentis	<input checked="" type="checkbox"/> local artisanal	<input checked="" type="checkbox"/> cave	<input type="checkbox"/> pièce d'apparat	<input checked="" type="checkbox"/> cour extérieure	<input checked="" type="checkbox"/> péristyle

Longueur (max) : 57 **Longueur (min) :**
Largeur (max) : 43,50 **Largeur (min) :**
Surface reconnue : 2500 **Surface découverte :** 36 + ?
Surface estimée :

DATATION / OCCUPATION

Date de construction : non renseignée **Occupation antérieure :** non renseignée

Date abandon / destruction : fin III^e siècle **Occupation postérieure :** non renseignée

SITUATION TOPOGRAPHIQUE ANTIQUE

Cet ensemble se trouve dans le secteur sud-ouest de la ville haute.

COMMENTAIRES / COMPLÉMENTS

Plusieurs maisons d'artisans sont installées dans cette *insula* ; cependant, les données sont trop succinctes pour que chacune d'entre elles fasse l'objet d'une présentation individuelle.

AMÉNAGEMENTS

- four
- foyer
- hypocauste
- aménagements liés à l'eau
- autres

une pièce sur hypocauste a été relevée dans la maison 4
présence d'un puits en grès dans la cour de la maison 4

MATÉRIAUX MIS EN ŒUVRE

Murs : architecture de terre et de bois architecture mixte architecture de pierre non conservés non renseigné

Fondations : sans sablières solins craie pilée pierre hérisson autre tranchée de récupération NR

Les murs, ainsi que les fondations, sont faits de pierres maçonnées.

Sols : terre battue craie pilée pierres et cailloutis béton mortier mosaïque autre NC NR

Seule une mosaïque est attestée.

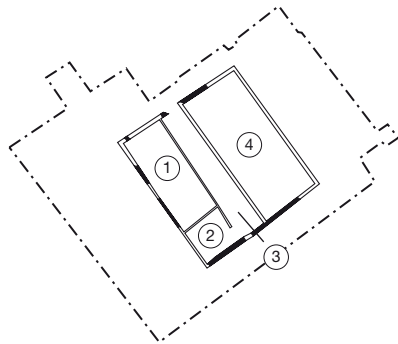
Toiture : tuiles matériaux périssables autres non renseigné

DÉCORS

mosaïque peintures murales autres absence de décoration non renseigné

Une mosaïque a été retrouvée dans la pièce 6 (maison 2) : il s'agit d'une composition géométrique qui occupait le centre de la pièce.

RÉAMÉNAGEMENTS / REMANIEMENTS



0 20 m
1/500

Augst, *insula* 36, bâtiment 3601, état A
(d'après Asal 2007, p. 32)

Type d'intervention :	<input type="checkbox"/> fouille programmée <input checked="" type="checkbox"/> fouille de sauvetage <input type="checkbox"/> fouille ancienne	1984
------------------------------	--	------

Bibliographie :

Asal 2007

DESCRIPTION / ORGANISATION

Typologie : type 4**Description de la maison :** plan complet

Cette construction comporte au moins trois pièces, une grande (4) au nord séparée de deux plus petites (1 et 2) par un couloir (3). Le peu de matériel découvert et l'absence de structures empêchent de donner une fonction à ces locaux. Un bâtiment (3602) se trouve à proximité et constitue probablement une annexe faisant office d'entrepôt ou de halle.

- | | | | | | |
|---|---|---|--|--|--|
| <input type="checkbox"/> portique de façade | <input type="checkbox"/> local commercial | <input type="checkbox"/> local de service | <input type="checkbox"/> étage | <input type="checkbox"/> pièce chauffée | <input type="checkbox"/> <i>atrium</i> |
| <input type="checkbox"/> auvent / appentis | <input checked="" type="checkbox"/> local artisanal | <input type="checkbox"/> cave | <input type="checkbox"/> pièce d'apparat | <input type="checkbox"/> cour extérieure | <input type="checkbox"/> péristyle |

Longueur (max) : 10 **Longueur (min) :**
Largeur (max) : 9 **Largeur (min) :**
Surface reconnue : 90 **Surface découverte :**
Surface estimée :

DATATION / OCCUPATION

Date de construction : fin du I^{er} siècle av. J.-C. **Occupation antérieure :** non renseignée

Date abandon / destruction : début de l'époque julio-claudienne **Occupation postérieure :** oui (fiche n° 53)

SITUATION TOPOGRAPHIQUE ANTIQUE

Cette *insula* est située dans la partie sud de la ville

COMMENTAIRES / COMPLÉMENTS

Cette construction occupe la bordure nord de l'îlot.

AMÉNAGEMENTS

- four
- foyer
- hypocauste
- aménagements liés à l'eau
- autres

MATÉRIAUX MIS EN ŒUVRE

Murs : architecture de terre et de bois architecture mixte architecture de pierre non conservés non renseigné

Fondations : sans sablières solins craie pilée pierre hérisson autre tranchée de récupération NR

Les murs sont constitués de poteaux plantés reliés par des sablières basses. Les élévations étaient en bois.

Sols : terre battue craie pilée pierres et cailloutis béton mortier mosaïque autre NC NR

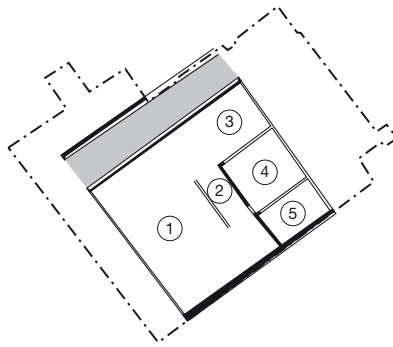
Des graviers recouvraient le sol de la pièce 2.

Toiture : tuiles matériaux périssables autres non renseigné

DÉCORS

mosaïque peintures murales autres absence de décoration non renseigné

RÉAMÉNAGEMENTS / REMANIEMENTS



0 20 m
1/500

Augst, *insula* 36, bâtiment 3601, état C
(d'après Asal 2007)

Type d'intervention :	<input type="checkbox"/> fouille programmée <input checked="" type="checkbox"/> fouille de sauvetage <input type="checkbox"/> fouille ancienne	1984
------------------------------	--	------

Bibliographie :

Asal 2007

DESCRIPTION / ORGANISATION**Typologie :** type 4**Description de la maison :** plan incomplet

Cinq espaces ont pu être mis en évidence dans cette construction qui est bordée par un portique au nord. La partie sud de la maison semble occupée par une vaste salle (1), qui est séparée des pièces est par un couloir (2). Ces locaux sont au nombre de trois (3, 4 et 5).

<input checked="" type="checkbox"/> portique de façade	<input type="checkbox"/> local commercial	<input type="checkbox"/> local de service	<input type="checkbox"/> étage	<input type="checkbox"/> pièce chauffée	<input type="checkbox"/> atrium
<input type="checkbox"/> auvent / appentis	<input type="checkbox"/> local artisanal	<input type="checkbox"/> cave	<input type="checkbox"/> pièce d'apparat	<input type="checkbox"/> cour extérieure	<input type="checkbox"/> péristyle

Longueur (max) : 11	Longueur (min) :	Surface reconnue : 115,5	Surface découverte :
Largeur (max) : 10,5	Largeur (min) :		Surface estimée :

DATATION / OCCUPATION

Date de construction : milieu du I ^{er} siècle de notre ère	Occupation antérieure : oui (fiche n° 52)
--	---

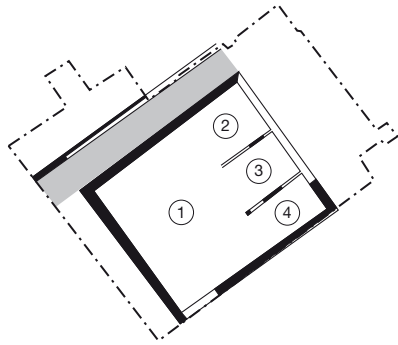
Date abandon / destruction : milieu du III ^e siècle	Occupation postérieure : non renseignée
--	---

SITUATION TOPOGRAPHIQUE ANTIQUE

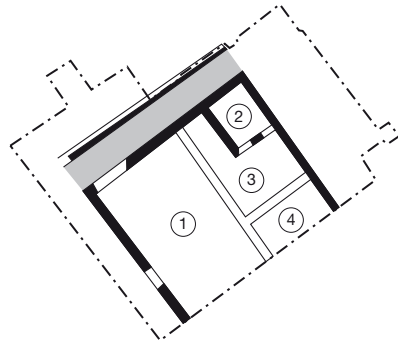
Cette *insula* est située dans la partie sud de la ville

COMMENTAIRES / COMPLÉMENTS

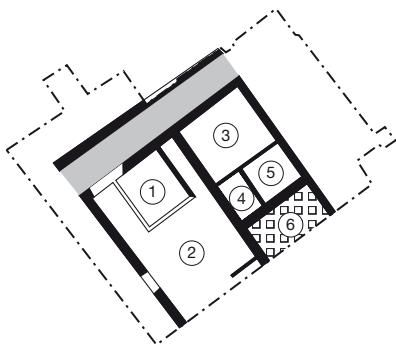
Cette construction occupe la bordure nord de l'îlot. Une autre maison est attestée à l'est, cependant son plan est trop incomplet pour permettre une présentation ici.



état D



état Ea



état Eb



Augst, *insula* 36, bâtiment 3601, états D et E
(d'après Asal 2007)

AMÉNAGEMENTS

- four
- foyer
- hypocauste
- aménagements liés à l'eau
- autres

des foyers sont attestés dans toutes les pièces, à l'exception du couloir 2

MATÉRIAUX MIS EN ŒUVRE

Murs : architecture de terre et de bois architecture mixte architecture de pierre non conservés non renseigné

Fondations : sans sablières solins craie pilée pierre hérisson autre tranchée de récupération NR

Les murs nord et sud du bâtiment sont constitués de parois de terre et de bois reposant sur des murs-bahuts maçonnés. Les autres murs sont à ossature de bois, avec ou sans hourdis de terre.

Sols : terre battue craie pilée pierres et cailloutis béton mortier mosaïque autre NC NR

Toiture : tuiles matériaux périssables autres non renseigné

DÉCORS

mosaïque peintures murales autres absence de décoration non renseigné

RÉAMÉNAGEMENTS / REMANIEMENTS

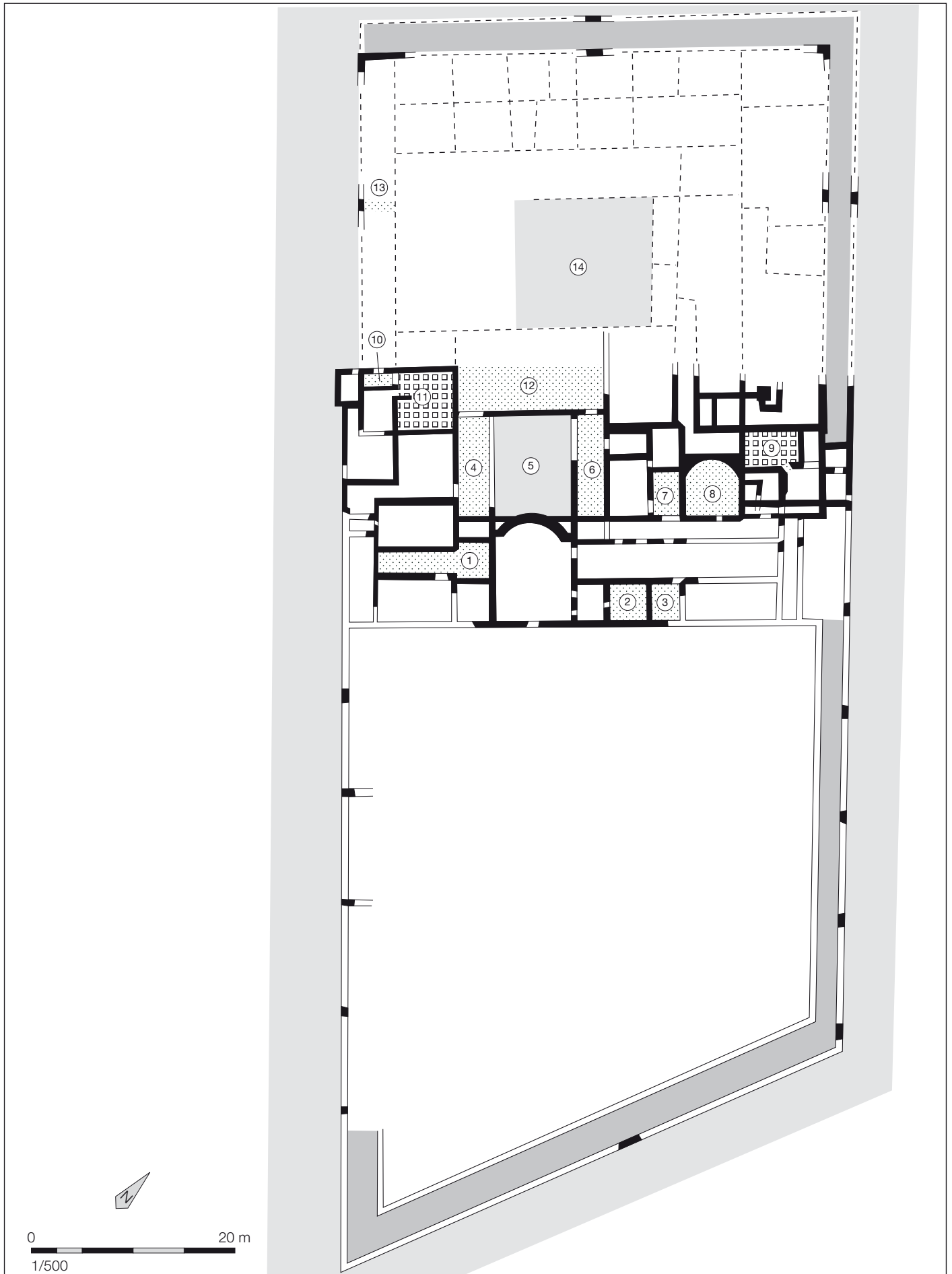
Début du II^e siècle (état D) : le bâtiment est intégralement bâti en pierre.

La maison ne comporte plus que quatre pièces ; la présence d'un foyer dans l'espace 3 conduit à y restituer une cuisine.

Milieu du II^e siècle (état Ea) : cette construction est agrandie vers le sud, mais cette limite se trouve en dehors du périmètre de la fouille.

Quatre pièces composent cette maison selon le même genre de configuration : une grande pièce à l'ouest (1) et une série de trois salles à l'est. La pièce centrale (3) possède un plan en L et délimite la salle 2.

Fin du II^e siècle (état Eb) : le bâtiment est une dernière fois reconstruit selon les mêmes limites extérieures. Il est divisé en deux ailes par un important mur maçonné. Une séparation identique existe à l'est entre les pièces 4-5 et 6. Dans cette dernière a été installé un hypocauste ; son sol était recouvert d'une mosaïque et ses murs de peintures. Son *praefurnium* se trouve dans la cour (2). Cette cour était couverte sur les trois-quarts de sa surface par un avant-toit. Une pièce (1) dont les murs étaient en matériaux périssables a été mise en place dans l'aile ouest.



Augst, *insula* 41-47
(d'après Paunier 1996, p. 108)

Type d'intervention : fouille programmée
 fouille de sauvetage
 fouille ancienne

Bibliographie :

Laur-Belart 1991 : 140-141
 Paunier 1996 : 108
 Satre 2007
 Schmid 1993 : 113-132

DESCRIPTION / ORGANISATION

Typologie : type 6

Description de la maison : plan incomplet

Les vestiges d'habitat mis au jour s'étendent sur deux *insulae* qui ont été réunies ; tout le pourtour est bordé par un portique.
 La maison s'organise autour d'une cour centrale (5) qui est bordée de portiques (4 et 6) dont les côtés est et ouest sont décorés de mosaïques. Directement au nord de cette cour, se trouve une vaste pièce (12) également décorée d'une mosaïque et chauffée par le sol. Cette pièce communique au nord avec une seconde cour (13) dont nous ne connaissons rien.
 La façade nord de l'îlot semble occupée par deux rangées de petites pièces.
 Plusieurs espaces de la maison étaient chauffés (8, 9, 11), et d'autres possédaient un sol recouvert d'une mosaïque (1, 2, 3, 7, 8, 10).

portique de façade local commercial local de service étage pièce chauffée atrium
 auvent / appentis local artisanal cave pièce d'apparat cour extérieure péristyle

Longueur (max) : 114 **Longueur (min) :** 96 **Surface reconnue :** 2750 **Surface découverte :** 470
Largeur (max) : 50 **Largeur (min) :** **Surface estimée :** 5250

DATATION / OCCUPATION**Date de construction :**

état connu : III^e siècle

Occupation antérieure :

non reconnue

Date abandon / destruction :

fin du III^e siècle

Occupation postérieure :

non renseignée

SITUATION TOPOGRAPHIQUE ANTIQUE

Cette construction est située dans le secteur sud de la ville haute.

COMMENTAIRES / COMPLÉMENTS

Seule la partie centrale de ce vaste complexe a été mise au jour.

AMÉNAGEMENTS

- four
- foyer
- hypocauste
- aménagements liés à l'eau
- autres

plusieurs pièces sur hypocauste ont été découvertes : 8, 9, 11 et 12.

MATÉRIAUX MIS EN ŒUVRE

Murs : architecture de terre et de bois architecture mixte architecture de pierre non conservés non renseigné

Fondations : sans sablières solins craie pilée pierre hérisson autre tranchée de récupération NR

Les murs, ainsi que les fondations, étaient faits de pierres maçonnées.

Sols : terre battue craie pilée pierres et cailloutis béton mortier mosaïque autre NC NR

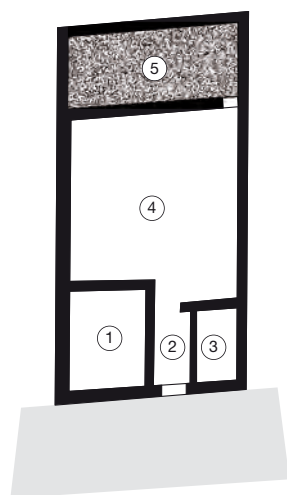
Toiture : tuiles matériaux périssables autres non renseigné

DÉCORS

mosaïque peintures murales autres absence de décoration non renseigné

Onze mosaïques ou fragments de mosaïque ont été mis au jour, dans les pièces 1, 2, 3, 4, 6, 7, 8, 9, 10, 12, 14.

RÉAMÉNAGEMENTS / REMANIEMENTS



0 20 m
1/500

Augst, quartier sud-ouest, ensemble 4D01-02
(d'après Schatzmann 2003, p. 46)

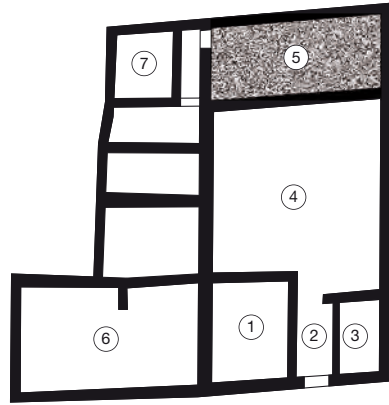
Type d'intervention :	<input type="checkbox"/> fouille programmée <input checked="" type="checkbox"/> fouille de sauvetage <input type="checkbox"/> fouille ancienne	1966-1967 sur 4000 m ²
Bibliographie :		
Schatzmann 2003		

DESCRIPTION / ORGANISATION	
Typologie :	type 4
Description de la maison :	plan complet
<p>Cette construction est bordée par un portique à l'est. Elle est composée de cinq espaces distincts. La partie avant de la maison est occupée par deux salles (1 et 3) très probablement dévolues à des activités artisanales et commerciales. Elles sont séparées par un couloir (2) menant de la rue à la grande pièce centrale (4). Enfin, à l'arrière se trouve une salle (5) qui surplombe une cave.</p>	
<input checked="" type="checkbox"/> portique de façade <input checked="" type="checkbox"/> local commercial <input type="checkbox"/> local de service <input type="checkbox"/> étage <input type="checkbox"/> pièce chauffée <input type="checkbox"/> atrium <input type="checkbox"/> auvent / appentis <input checked="" type="checkbox"/> local artisanal <input checked="" type="checkbox"/> cave <input type="checkbox"/> pièce d'apparat <input type="checkbox"/> cour extérieure <input type="checkbox"/> péristyle	
Longueur (max) :	24,6
Longueur (min) :	
Largeur (max) :	12,6
Largeur (min) :	
Surface reconnue :	310
Surface découverte :	
Surface estimée :	

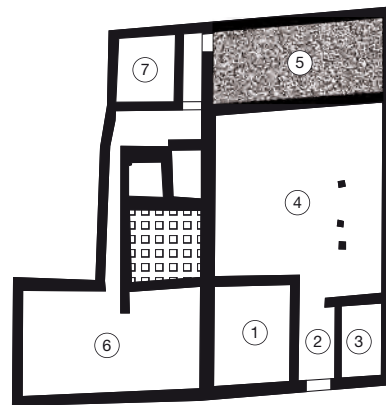
DATATION / OCCUPATION	
Date de construction :	fin du I ^{er} siècle
Occupation antérieure :	oui
Date abandon / destruction :	courant du III ^e siècle
Occupation postérieure :	non renseignée

SITUATION TOPOGRAPHIQUE ANTIQUE
Cette construction est située au sud-ouest de la ville antique.

COMMENTAIRES / COMPLÉMENTS
Cette maison fait partie d'un quartier d'habitation dans lequel six maisons ont été repérées. Toutes n'ont pas fait l'objet d'une présentation ici du fait du manque de données.



état C



état D



0 20 m
1/500

AMÉNAGEMENTS

- four
- foyer
- hypocauste
- aménagements liés à l'eau
- autres

présence d'un foyer dans la pièce 4

MATÉRIAUX MIS EN ŒUVRE

Murs : architecture de terre et de bois architecture mixte architecture de pierre non conservés non renseigné

Fondations : sans sablières solins craie pilée pierre hérisson autre tranchée de récupération NR

Les fondations, ainsi que la base des murs au moins, étaient faits de pierres maçonnées.

Sols : terre battue craie pilée pierres et cailloutis béton mortier mosaïque autre NC NR

Toiture : tuiles matériaux périssables autres non renseigné

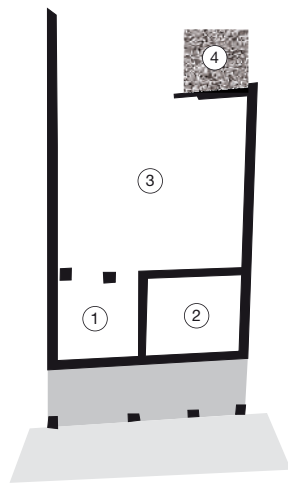
DÉCORS

mosaïque peintures murales autres absence de décoration non renseigné

RÉAMÉNAGEMENTS / REMANIEMENTS

Etat C : il semble que rapidement, **au début du II^e siècle**, le bâtiment soit agrandi au sud par la construction d'un nouveau corps de bâtiment. La partie avant (6) est occupée par un ou deux locaux sans doute à vocation artisanale.
A l'arrière se développent cinq espaces, dont l'un possède un sol en béton.

Etat D : la partie sud est transformée dans **la deuxième moitié du II^e siècle**. La pièce arrière 7 reste inchangée, mais dans la partie centrale est installé un chauffage par hypocauste.
A la même période, le sol de terre de battue de la salle 1 est remplacé par un sol en béton.



0 20 m
1/500

Augst, quartier sud-ouest, ensemble 4D03, état 1
(d'après Schatzmann 2003, p. 50)

Type d'intervention :	<input type="checkbox"/> fouille programmée <input checked="" type="checkbox"/> fouille de sauvetage <input type="checkbox"/> fouille ancienne	1966-1967 sur 4000 m ²
------------------------------	--	-----------------------------------

Bibliographie :

Schatzmann 2003

DESCRIPTION / ORGANISATION**Typologie :** type 4**Description de la maison :** plan incomplet

Ce bâtiment, longé par un portique sur sa façade sud, semble comporter trois salles : deux en façade (1 et 2) et une grande qui occupe toute la partie arrière (3). Une cave (4) a été repérée dans l'angle nord-est de la maison, dont la limite septentrionale n'a pas pu être appréhendée.

<input checked="" type="checkbox"/> portique de façade	<input type="checkbox"/> local commercial	<input type="checkbox"/> local de service	<input type="checkbox"/> étage	<input type="checkbox"/> pièce chauffée	<input type="checkbox"/> atrium
<input type="checkbox"/> auvent / appentis	<input checked="" type="checkbox"/> local artisanal	<input checked="" type="checkbox"/> cave	<input type="checkbox"/> pièce d'apparat	<input type="checkbox"/> cour extérieure	<input type="checkbox"/> péristyle

Longueur (max) : 22	Longueur (min) :	Surface reconnue : 290	Surface découverte :
Largeur (max) : 13,2	Largeur (min) :		Surface estimée :

DATATION / OCCUPATION

Date de construction : fin du I ^{er} siècle	Occupation antérieure : oui (pas de fiche réalisée)
--	---

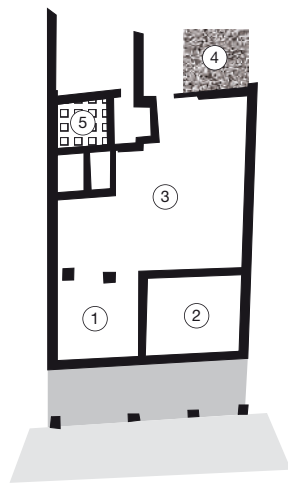
Date abandon / destruction : milieu du III ^e siècle	Occupation postérieure : non renseignée
--	---

SITUATION TOPOGRAPHIQUE ANTIQUE

Cette construction est située au sud-ouest de la ville antique.

COMMENTAIRES / COMPLÉMENTS

Cette maison fait partie d'un quartier d'habitation dans lequel six maisons ont été repérées. Toutes n'ont pas fait l'objet d'une présentation ici du fait du manque de données.



0 20 m
1/500

Augst, quartier sud-ouest, ensemble 4D03, état 2
(d'après Schatzmann 2003, p. 50)

AMÉNAGEMENTS

- four
- foyer
- hypocauste
- aménagements liés à l'eau
- autres

MATÉRIAUX MIS EN ŒUVRE

Murs : architecture de terre et de bois architecture mixte architecture de pierre non conservés non renseigné

Fondations : sans sablières solins craie pilée pierre hérisson autre tranchée de récupération NR

Les fondations, ainsi que les soubassements des murs au moins, étaient constitués de pierres maçonnées.

Sols : terre battue craie pilée pierres et cailloutis béton mortier mosaïque autre NC NR

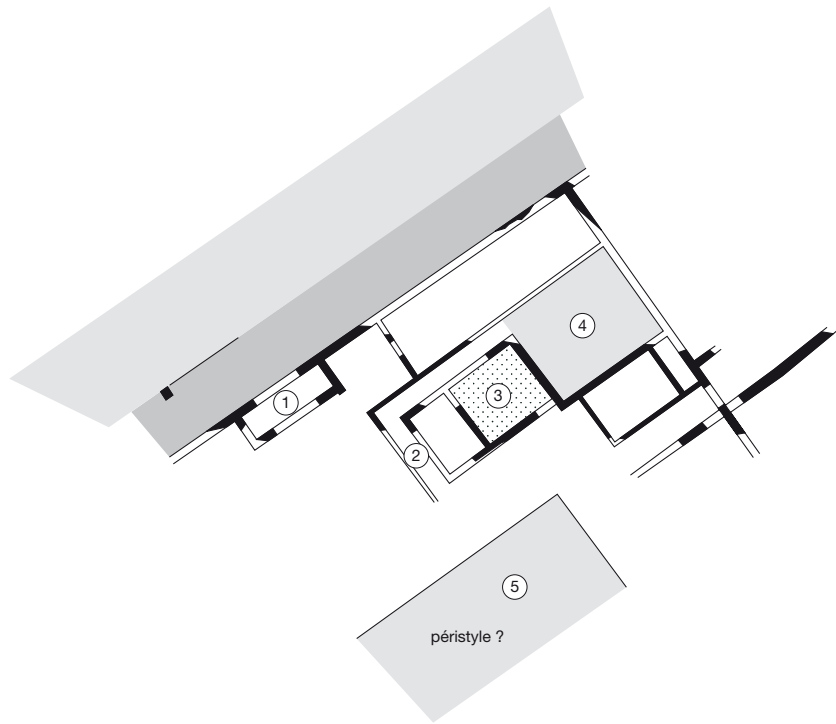
Toiture : tuiles matériaux périssables autres non renseigné

DÉCORS

mosaïque peintures murales autres absence de décoration non renseigné

RÉAMÉNAGEMENTS / REMANIEMENTS

Milieu du II^e siècle (état 2) : un secteur thermal est installé le long du mur ouest de la grande pièce 3. Ces pièces étaient dotées de sols en béton. On remarque plus particulièrement une salle chauffée par hypocauste (5) à côté de laquelle on trouve un espace identifié comme une *piscina*.



0 20 m
1/500

Augst, quartier sud-ouest, ensemble 5H02
(d'après Schatzmann 2003, p. 168)

Type d'intervention :	<input type="checkbox"/> fouille programmée <input checked="" type="checkbox"/> fouille de sauvetage <input type="checkbox"/> fouille ancienne	1966-1967 sur 4000 m ²
Bibliographie :		
Schatzmann 2003		

DESCRIPTION / ORGANISATION	
Typologie :	type 5
Description de la maison :	plan complet
<p>Seule la partie septentrionale de cette maison a été reconnue : il s'agit de sa façade nord qui est bordée par un portique. Il faut notamment remarquer le soin apporté à l'entrée de cette construction (1) qui forme un espace de 7,20 m sur 2,80 et qui était dallé de pierres.</p> <p>Une salle d'apparat (3), décorée d'une mosaïque, ouvrait au nord sur une cour intérieure (4) dans laquelle était installée une fontaine. Un accès à cette cour, un couloir en L (2), contournait la pièce 3.</p> <p>La question de la présence d'un péristyle est posée pour l'espace 5.</p>	
<input checked="" type="checkbox"/> portique de façade <input type="checkbox"/> local commercial <input type="checkbox"/> local de service <input type="checkbox"/> étage <input type="checkbox"/> pièce chauffée <input type="checkbox"/> atrium <input type="checkbox"/> auvent / appentis <input type="checkbox"/> local artisanal <input type="checkbox"/> cave <input checked="" type="checkbox"/> pièce d'apparat <input checked="" type="checkbox"/> cour extérieure <input type="checkbox"/> péristyle	
Longueur (max) :	32,2
Longueur (min) :	
Largeur (max) :	22,2
Largeur (min) :	
Surface reconnue :	715
Surface découverte :	55
Surface estimée :	

DATATION / OCCUPATION	
Date de construction :	milieu du II ^e siècle
Occupation antérieure :	oui : premier bâtiment maçonné mal connu (pas de fiche réalisée)
Date abandon / destruction :	milieu du III ^e siècle
Occupation postérieure :	non renseignée

SITUATION TOPOGRAPHIQUE ANTIQUE
Cette construction est située au sud-ouest de la ville antique.

COMMENTAIRES / COMPLÉMENTS
Cette maison fait partie d'un quartier d'habitation dans lequel six maisons ont été repérées, toutes n'ont cependant pas fait l'objet d'une présentation ici du fait du manque de données.

AMÉNAGEMENTS

- four
- foyer
- hypocauste
- aménagements liés à l'eau
- autres

MATÉRIAUX MIS EN ŒUVRE

Murs : architecture de terre et de bois architecture mixte architecture de pierre non conservés non renseigné

Fondations : sans sablières solins craie pilée pierre hérisson autre tranchée de récupération NR

Les fondations et les murs étaient en pierres.

Sols : terre battue craie pilée pierres et cailloutis béton mortier mosaïque autre NC NR

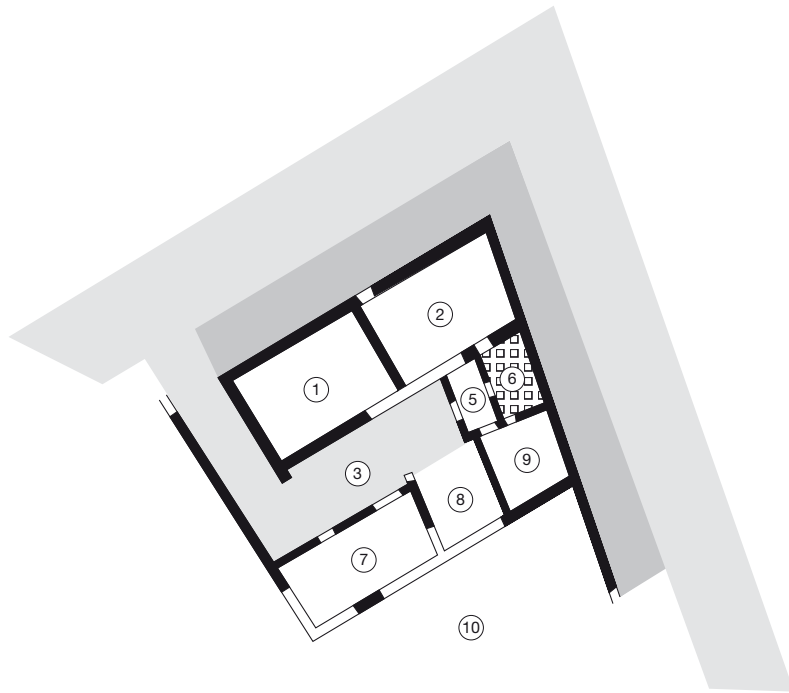
Toiture : tuiles matériaux périssables autres non renseigné

DÉCORS

mosaïque peintures murales autres absence de décoration non renseigné

RÉAMÉNAGEMENTS / REMANIEMENTS

Dans le courant du III^e siècle, le bâtiment subit des transformations qui conduisent notamment à la destruction de la mosaïque. Il semble que la destination de cette construction ne soit plus la même, mais nous ne sommes cependant pas en mesure de la préciser.



0 20 m
1/500

Augst, Kaiseraugst, Schmidmatt
(d'après Meylan, Krauze, Schucany 2002, p. 221)

Type d'intervention : fouille programmée
 fouille de sauvetage
 fouille ancienne

Bibliographie :

Meylan Krause, Schucany 2002
 Müller 1985

DESCRIPTION / ORGANISATION

Typologie : type 3

Description de la maison : plan incomplet

L'accès à cette maison, bordée par un portique au nord, se faisait par le biais d'une rampe en L qui menait au coeur de la maison, à une cour centrale dallée (3). Trois ailes de bâtiments entouraient cette cour.

Au nord, la pièce 1 était dévolue à l'artisanat, une partie de ce local semble avoir été destinée au fumage de la viande.

Le côté est est occupé par une pièce chauffée (6) que précédait un corridor (5). Cette salle chauffée communiquait au nord avec ce qui semble être la cuisine (2) et au sud, avec une salle de séjour (9).

Les locaux voisins de la salle 9 étaient destinés au travail artisanal : le premier (8) abritait une boucherie et le second (7) faisait probablement office de remise.

Au sud de ces différents espaces, on trouve ce qui pourrait être une galerie (10) ouvrant sur une cour ou un jardin. Un étage est restitué au-dessus de cette galerie.

portique de façade local commercial local de service étage pièce chauffée atrium
 auvent / appentis local artisanal cave pièce d'apparat cour extérieure péristyle

Longueur (max) : 25 Longueur (min) :
 Largeur (max) : 25 Largeur (min) :
 Surface reconnue : 625 Surface découverte : + 100
 Surface estimée :

DATATION / OCCUPATION

Date de construction :

II^e siècle

Occupation antérieure :

oui : fours de potiers ?

Date abandon / destruction :

IV^e siècle

Occupation postérieure :

non renseignée

SITUATION TOPOGRAPHIQUE ANTIQUE

Cette maison se trouve dans le quartier des artisans dans la ville basse d'Augst.

COMMENTAIRES / COMPLÉMENTS

AMÉNAGEMENTS

- four
- foyer
- hypocauste
- aménagements liés à l'eau
- autres

un foyer est attesté dans la cuisine (2)
pièce 6
un puits se trouve dans la cour 3
présence d'une cheminée dans l'espace 9

MATÉRIAUX MIS EN ŒUVRE

Murs : architecture de terre et de bois architecture mixte architecture de pierre non conservés non renseigné

Fondations : sans sablières solins craie pilée pierre hérisson autre tranchée de récupération NR

Cette maison était en pierre.

Sols : terre battue craie pilée pierres et cailloutis béton mortier mosaïque autre NC NR

Le sol de la salle 9 était recouvert d'un plancher et celui de la cuisine de terre battue.
La cour était dallée.

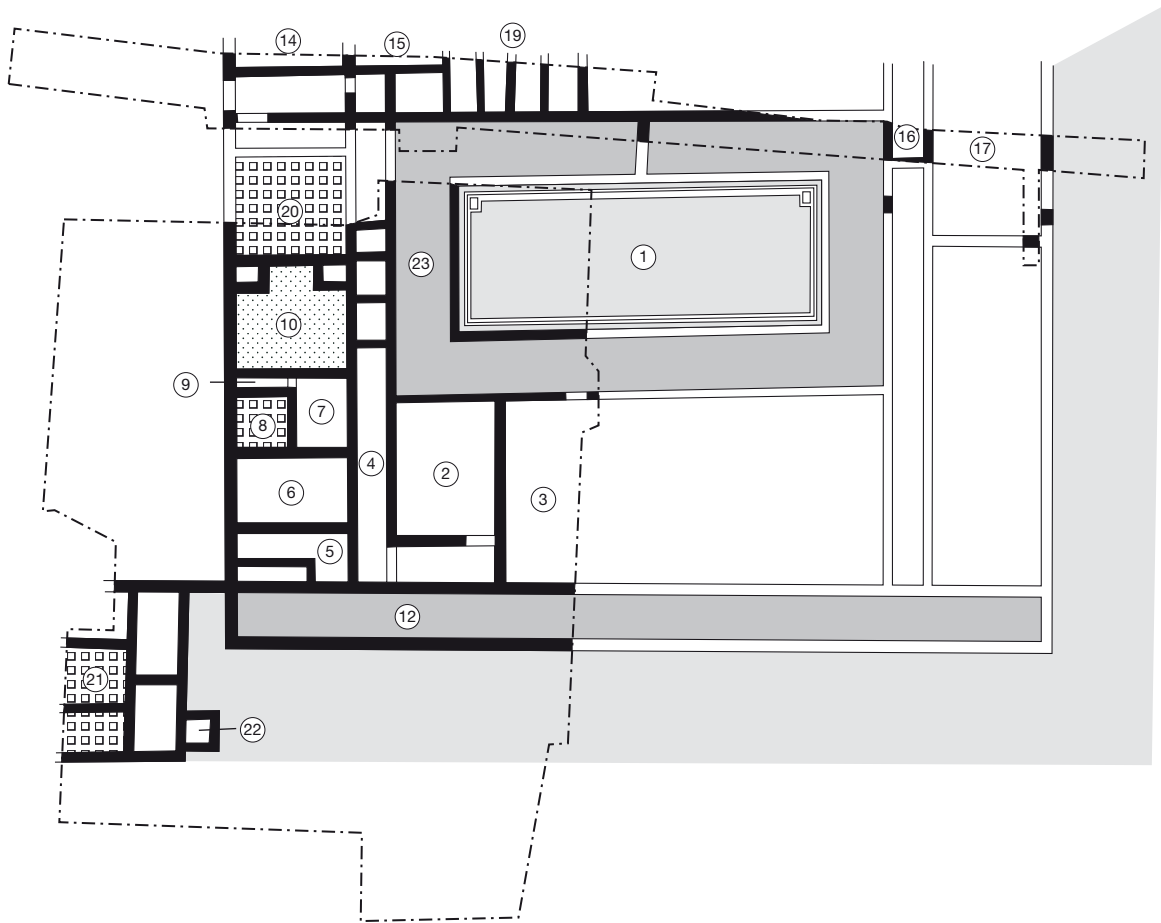
Toiture : tuiles matériaux périssables autres non renseigné

DÉCORS

mosaïque peintures murales autres absence de décoration non renseigné

Une peinture murale figurée ornait les murs de la pièce chauffée.

RÉAMÉNAGEMENTS / REMANIEMENTS



0 20 m
1/500

Avenches, En Pré Vert, domus, insula 3 nord-est
(d'après Vuichard Pigueron 2003, p. 168)

Type d'intervention : fouille programmée
 fouille de sauvetage
 fouille ancienne

N. Vuichard Pigueron, octobre 2002 - juin 2003, sur 1900 m²

Bibliographie :

Morel, Vuichard Pigueron 2002
 Satre 2007
 Vuichard Pigueron 2003

DESCRIPTION / ORGANISATION

Typologie : type 5

Description de la maison : plan incomplet

La maison semble s'organiser autour d'un péristyle central rectangulaire de 9 m de large. Seule la partie sud-ouest a été mise au jour. Elle est bordée par un portique qui s'ouvre sur une vaste place empierrée au sud. Le portique de façade (12), large de 3 m, a été reconnu sur 23 m ; il dispose d'une colonnade dépourvue de bases, et est bordé par une canalisation

L'aile sud est occupée par des pièces de grandes dimensions. La pièce 3 (de 80 m²), richement décorée et ouvrant sur le péristyle, correspond vraisemblablement à une pièce de réception destinée à la clientèle. La pièce 2 est probablement un local à vocation utilitaire.

L'aile ouest comprend une série de pièces de moyennes et grandes dimensions, certaines sont équipées de sols en *terrazzo* et d'hypocaustes (pièces 8, 10 et 20). La salle 10 a pu, initialement, être destinée à un usage thermal : elle possède, sur son côté nord, une sorte de niche ou exèdre rectangulaire, entourée de deux petits locaux de service, qui a pu servir d'encastrement pour une baignoire. Elle communique avec une grande cour de plus de 300 m², située à l'ouest, par le biais d'un large perron. Il s'agit très probablement d'une pièce d'apparat.

Ces deux corps de bâtiments sont séparés par un couloir (4).

L'aile nord est composée de plusieurs pièces dont la plupart est également dotée d'un sol en *terrazzo*. Cette partie correspond probablement à la partie utilitaire de la maison. En effet, des foyers sommaires ont été retrouvés dans plusieurs pièces.

Deux pièces (16 et 17) ont également été découvertes à l'est de la cour : elles confirment l'existence d'un corps de bâtiment oriental.

portique de façade local commercial local de service étage pièce chauffée atrium
 auvent / appentis local artisanal cave pièce d'apparat cour extérieure péristyle

Longueur (max) : **Longueur (min) :** **Surface reconnue :** **Surface découverte :**
Largeur (max) : **Largeur (min) :** **Surface estimée :**

DATATION / OCCUPATION

Date de construction :

deuxième moitié du I^{er} siècle de notre ère

Occupation antérieure :

non reconnue

Date abandon / destruction :

milieu du III^e siècle

Occupation postérieure :

non renseignée

SITUATION TOPOGRAPHIQUE ANTIQUE

Cette maison est située à une centaine de mètres de l'enceinte, à proximité de la voie menant à la Porte du Nord, dans un secteur périphérique de la ville.

COMMENTAIRES / COMPLÉMENTS

L'habitation étant située dans une zone marécageuse, d'importants travaux d'assainissement ont dû être effectués préalablement à sa construction.

La numérotation des pièces utilisées correspond à celle de la publication de Vuichard Pigueron 2003.

AMÉNAGEMENTS

- four
- foyer
- hypocauste
- aménagements liés à l'eau
- autres

des foyers sont attestés dans les salles 14 et 15
les pièces 8 et 10 étaient chauffées par hypocauste
une canalisation est présente tout autour du péristyle, ainsi qu'à l'avant du portique de façade, et présence d'un petit bassin dans l'angle nord-ouest de la cour

MATÉRIAUX MIS EN ŒUVRE

Murs : architecture de terre et de bois architecture mixte architecture de pierre non conservés non renseigné

Fondations : sans sablières solins craie pilée pierre hérisson autre tranchée de récupération NR

La colonnade de façade repose sur un muret maçonné surmonté de dalles de calcaire blanc, sur lesquelles prenaient directement appui les tambours des colonnes.

Sols : terre battue craie pilée pierres et cailloutis béton mortier mosaïque autre NC NR

Les pièces 3, 6, 7 possédaient un sol de *terrazzo*.
Le sol de la pièce 5 était constitué de dalles de molasse.

Toiture : tuiles matériaux périssables autres non renseigné

DÉCORS

mosaïque peintures murales autres absence de décoration non renseigné

Des fragments de mosaïque ont été retrouvés dans la pièce 10.
Des peintures murales décoraient les murs de la galerie du péristyle (23) et de la salle 3.

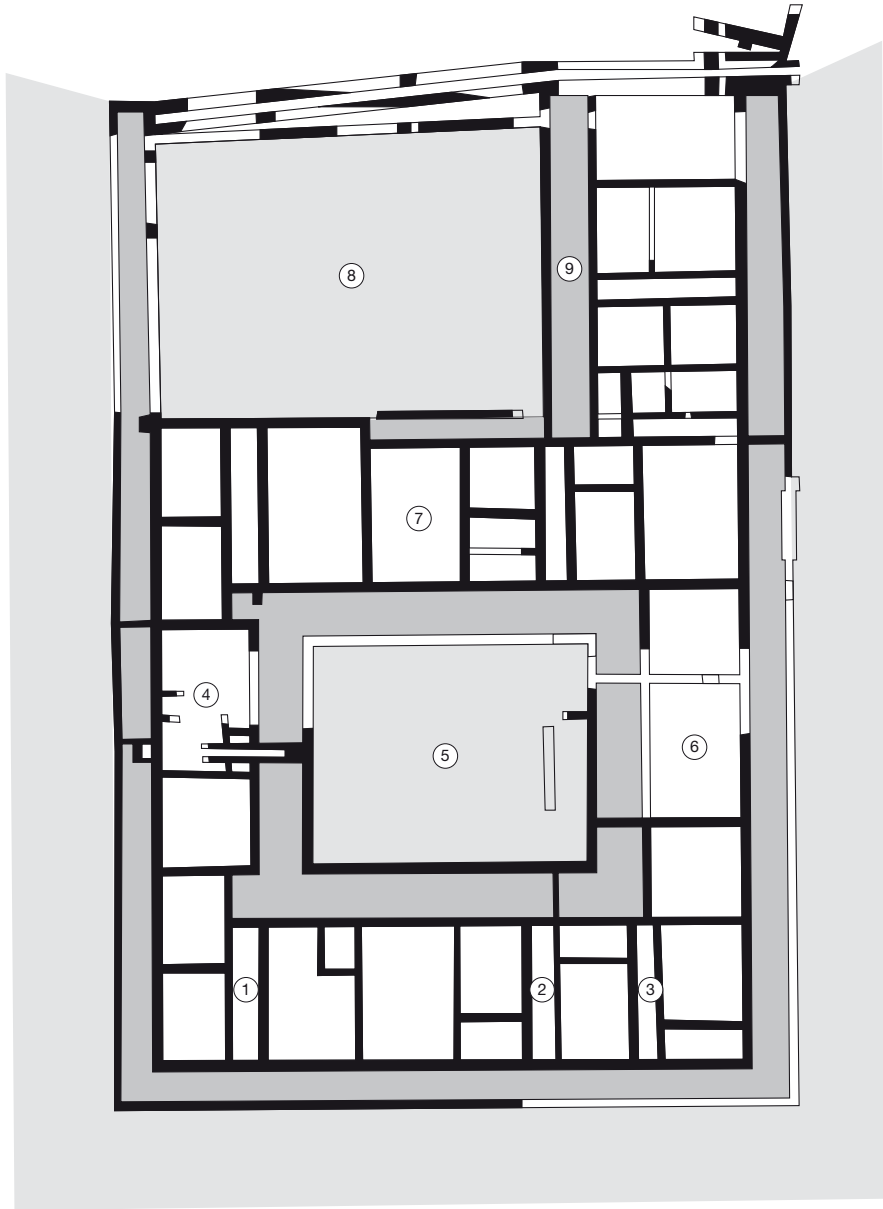
RÉAMÉNAGEMENTS / REMANIEMENTS

Au plus tôt, première moitié du II^e siècle : destruction de la partie nord "thermale" de la pièce 10, dont l'hypocauste est remblayé et sur lequel est installé un sol en béton de chaux. Une nouvelle pièce chauffée est aménagée dans la pièce 20, qui était anciennement une pièce de service.

Plusieurs sols sont refaits, ainsi que les peintures des parois du portique.

Plusieurs locaux sont subdivisés, les pièces 2, 5 et 19 notamment, et des murs de refend sont installés dans le couloir 4.

A partir du milieu du II^e siècle : une annexe est construite au sud-ouest de la maison. Elle comprenait plusieurs pièces, dont deux au moins étaient chauffées (21).



0 20 m
1/500

Avenches, En Pré Vert, *domus*, *insula* 4
(d'après Blanc 2007, p. 231)

Type d'intervention :	<input type="checkbox"/> fouille programmée <input checked="" type="checkbox"/> fouille de sauvetage <input type="checkbox"/> fouille ancienne	1969-1970, 1974, 1987 et 2007
Bibliographie :		
Blanc 2007 Bögli 1972-1973		

DESCRIPTION / ORGANISATION	
Typologie :	type 6
Description de la maison :	plan incomplet
<p>Cet ensemble est entouré de portiques sur ses côtés ouest, sud et est. Le long de la façade méridionale se trouve une série de pièces séparées par des couloirs (1, 2 et 3) ; ces pièces sont interprétées comme étant des boutiques ou des ateliers. A l'arrière de ces locaux, se développe une cour (5) bordée d'un péristyle sur au moins deux de ses côtés. Deux corps de bâtiment sont localisés sur ses faces ouest (4) et sud (6). Un dernier (7), situé au nord, communique avec une seconde cour (8) longée par une galerie à l'est et au sud (9).</p>	
<input checked="" type="checkbox"/> portique de façade <input checked="" type="checkbox"/> local commercial <input type="checkbox"/> local de service <input type="checkbox"/> étage <input type="checkbox"/> pièce chauffée <input type="checkbox"/> atrium <input type="checkbox"/> auvent / appentis <input checked="" type="checkbox"/> local artisanal <input type="checkbox"/> cave <input type="checkbox"/> pièce d'apparat <input type="checkbox"/> cour extérieure <input checked="" type="checkbox"/> péristyle	
Longueur (max) :	65
Longueur (min) :	
Largeur (max) :	39,5
Largeur (min) :	
Surface reconnue :	3600
Surface découverte :	740
Surface estimée :	

DATATION / OCCUPATION	
Date de construction :	milieu du I ^{er} siècle ap. J.-C.
Occupation antérieure :	oui : construction tibérienne en terre et bois (pas de fiche réalisée)
Date abandon / destruction :	non renseignée
Occupation postérieure :	non renseigné

SITUATION TOPOGRAPHIQUE ANTIQUE
Cet îlot est situé dans la partie nord-ouest de l'agglomération.

COMMENTAIRES / COMPLÉMENTS

AMÉNAGEMENTS

- four
- foyer
- hypocauste
- aménagements liés à l'eau
- autres

présence de foyers dans les pièces de façade

MATÉRIAUX MIS EN ŒUVRE

Murs : architecture de terre et de bois architecture mixte architecture de pierre non conservés non renseigné

Fondations : sans sablières solins craie pilée pierre hérisson autre tranchée de récupération NR

La pierre a été utilisée pour la construction de cette maison.

Sols : terre battue craie pilée pierres et cailloutis béton mortier mosaïque autre NC NR

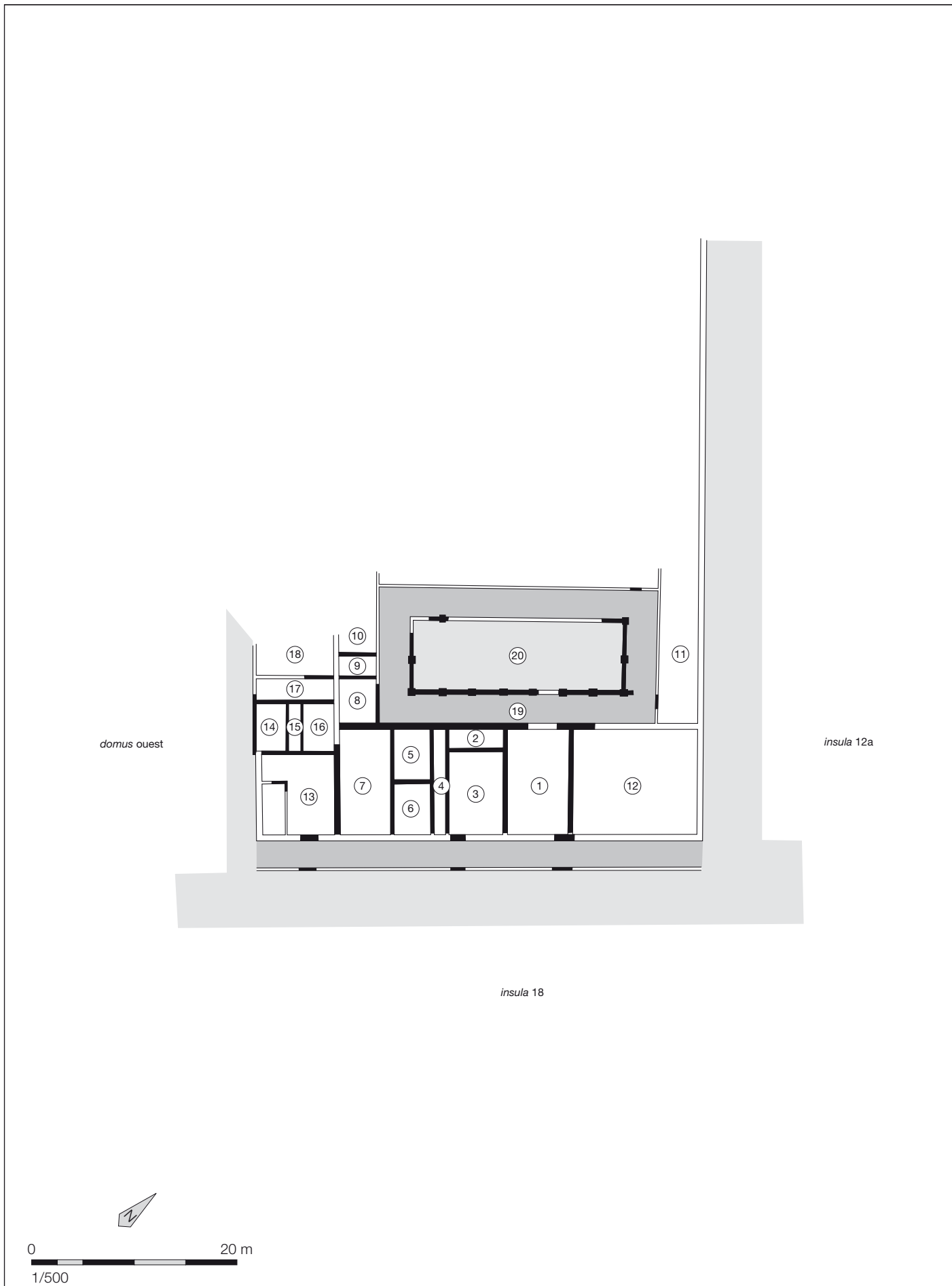
Des sols en *terrazzo* sont attestés dans l'aile est (6) de la maison.

Toiture : tuiles matériaux périssables autres non renseigné

DÉCORS

mosaïque peintures murales autres absence de décoration non renseigné

RÉAMÉNAGEMENTS / REMANIEMENTS



Avenches, Les Conches-Dessous, *domus*, insula 12 est, état 2
(d'après Morel 2001, p. 27)

Type d'intervention :	<input type="checkbox"/> fouille programmée <input checked="" type="checkbox"/> fouille de sauvetage <input type="checkbox"/> fouille ancienne	ponctuellement entre 1985 et 2000
------------------------------	--	-----------------------------------

Bibliographie :

Collectif 2001a : 43-44
 Morel 2001
 Paunier 1996 : 104
 Satre 2007

DESCRIPTION / ORGANISATION**Typologie :** type 5**Description de la maison :** plan incomplet

Cette maison, composée d'au moins trois ailes (est, sud et ouest), semble s'organiser autour d'un péristyle dégagé entièrement. Il est bordé d'un portique à colonnade d'ordre toscan fait de molasse ; des traces de fermeture des entrecolonnes ont été mises au jour. La cour était accessible directement depuis la rue par l'intermédiaire d'un long corridor (4) installé entre les pièces de façade. L'îlot est délimité à l'est et au sud par deux voies et à l'ouest par une ruelle.

L'aile sud, composée de huit pièces de taille variable, est considérée comme le corps principal de la maison. La cuisine (7) a pu être identifiée grâce à la présence d'un grand foyer rectangulaire. Il est possible que le local 12 ait été un local commercial. Le petit espace 2 pourrait correspondre à une cage d'escalier, thèse accréditée par l'importance des soubassements maçonnés de cette zone. Les ailes est et ouest mesurent 3,50 m de large seulement.

Aucune division n'est connue pour l'aile est. Seul l'espace 11, situé en bordure de rue, a été mis au jour, il pouvait correspondre à des boutiques ou être réservé au service.

L'aile ouest, dans laquelle on trouve au moins trois pièces, était probablement destinée à l'habitat.

Un ensemble de locaux, situé immédiatement à l'ouest de la maison, semble être une annexe commerciale ou utilitaire.

<input checked="" type="checkbox"/> portique de façade	<input checked="" type="checkbox"/> local commercial	<input checked="" type="checkbox"/> local de service	<input checked="" type="checkbox"/> étage	<input type="checkbox"/> pièce chauffée	<input type="checkbox"/> atrium
<input type="checkbox"/> auvent / appentis	<input checked="" type="checkbox"/> local artisanal	<input type="checkbox"/> cave	<input type="checkbox"/> pièce d'apparat	<input type="checkbox"/> cour extérieure	<input checked="" type="checkbox"/> péristyle

Longueur (max) : <input type="text"/>	Longueur (min) : <input type="text" value="25"/>	Surface reconnue : <input type="text" value="1100"/>	Surface découverte : <input type="text" value="130"/>
Largeur (max) : <input type="text" value="43,50"/>	Largeur (min) : <input type="text"/>		Surface estimée : <input type="text"/>

DATATION / OCCUPATION

Date de construction : <input type="text" value="milieu du I<sup>er</sup> siècle de notre ère"/>	Occupation antérieure : <input type="text" value="époque tibérienne, bâtiments en matériaux périssables"/>
Date abandon / destruction : <input type="text" value="dernier quart du I<sup>er</sup> siècle"/>	Occupation postérieure : <input type="text" value="oui (fiche n° 62)"/>

SITUATION TOPOGRAPHIQUE ANTIQUE

Cette *insula* est située dans un quartier périphérique au nord de la ville. Elle est occupée par deux habitations, celle-ci est installée dans la moitié est.

COMMENTAIRES / COMPLÉMENTS

La numérotation des pièces utilisée est celle de l'article de synthèse : Morel 2001.

AMÉNAGEMENTS

- four
- foyer
- hypocauste
- aménagements liés à l'eau
- autres

les pièces 3 et 5 sont équipées de petits foyers d'appoint et la pièce 7 d'un grand foyer rectangulaire

MATÉRIAUX MIS EN ŒUVRE

Murs : architecture de terre et de bois architecture mixte architecture de pierre non conservés non renseigné

Fondations : sans sablières solins craie pilée pierre hérisson autre tranchée de récupération NR

La maçonnerie (boulets et pierres calcaires liés au mortier de chaux) est utilisée pour les soubassements des murs porteurs et de façade : les fondations sont profondes de 0,80 à 1 m, pour une largeur allant de 0,40 à 0,70 m. Les autres murs reposent sur des sablières ou des solins de pierres sèches.

Les élévations sont, quant à elle, en briques crues et à colombage.

Sols : terre battue craie pilée pierres et cailloutis béton mortier mosaïque autre NC NR

Les sols de terre battue peuvent être chaulés (13 et 17) ou non.

Les pièces 1, 5, 6, 14 et 16 sont dotées de sols en *terrazzo*.

Toiture : tuiles matériaux périssables autres non renseigné

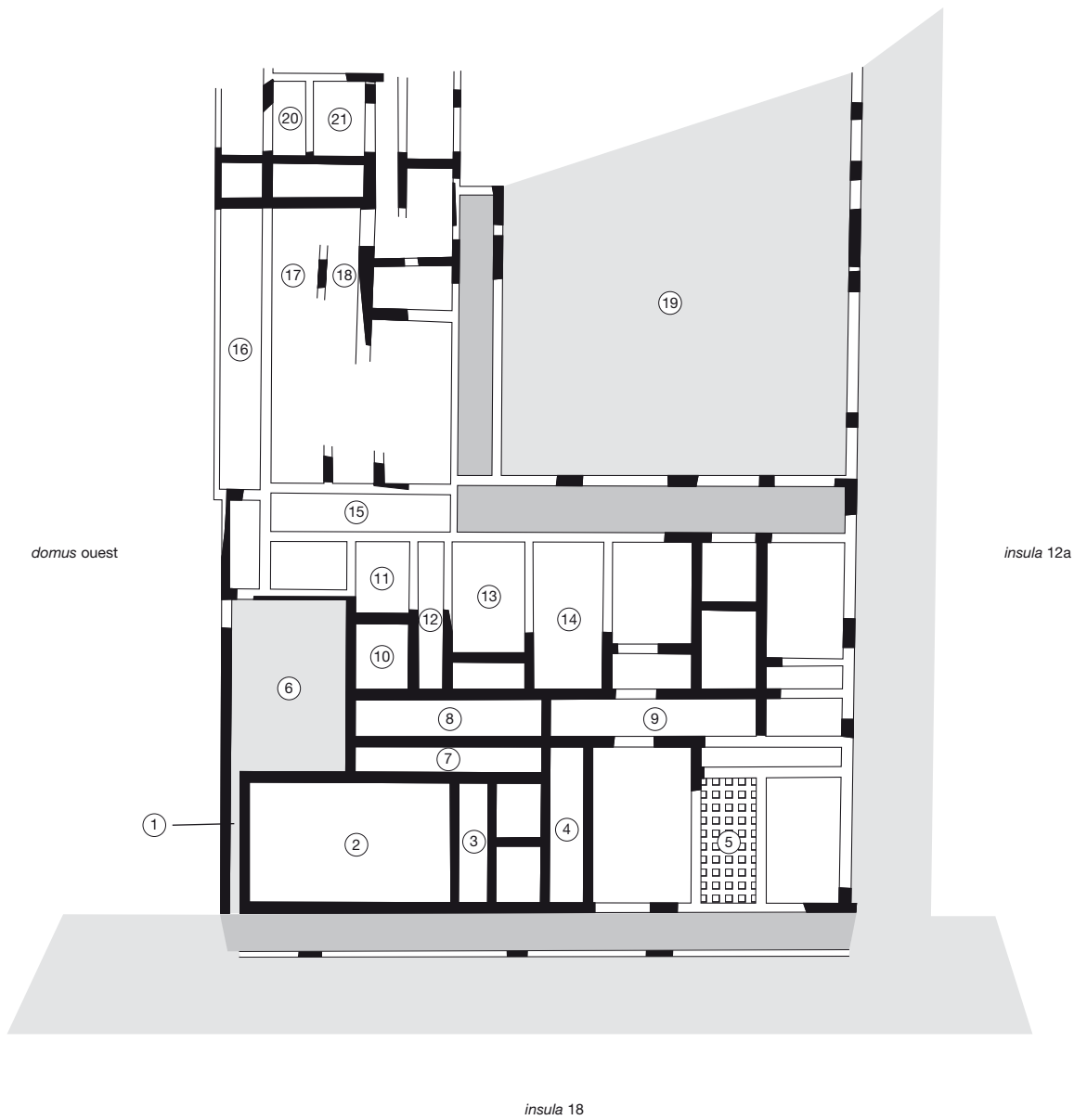
DÉCORS

mosaïque peintures murales autres absence de décoration non renseigné

Des peintures sobres ont été mises au jour dans l'aile sud. On en trouve également dans la pièce 8 et sous le portique du péristyle.

Les colonnes du péristyle sont d'ordre toscan.

RÉAMÉNAGEMENTS / REMANIEMENTS



Avenches, Les Conches-Dessous, *domus*, insula 12 est, état 3
 (d'après Morel 2001, p. 36)

Type d'intervention :	<input type="checkbox"/> fouille programmée <input checked="" type="checkbox"/> fouille de sauvetage <input checked="" type="checkbox"/> fouille ancienne	ponctuellement entre 1985 et 2000 1885
------------------------------	---	---

Bibliographie :

Collectif 2001a : 43-44
 Morel 2001
 Paunier 1996 : 104
 Satre 2007

DESCRIPTION / ORGANISATION**Typologie :** type 6**Description de la maison :** plan incomplet

La maison, longée par un portique de façade, présente une composition tripartite. Elle est organisée en deux corps de bâtiment disposés en L autour d'une cour (19), qui est séparée de la rue située à l'est par un mur de clôture. On ne connaît pas la partie nord de ce bâtiment. Le péristyle est bordé de portiques sur ses côtés sud et ouest.

L'aile sud semble composée d'une partie destinée à des activités commerciales, en bordure de rue, et d'une partie privée directement située à l'arrière de ses pièces et ouvrant sur la galerie du péristyle. L'entrée correspond à un long couloir (4) qui sépare en deux parties égales la partie méridionale de la maison. Ce couloir débouche sur deux couloirs transversaux (8 et 9) qui desservent l'ensemble des pièces de l'aile sud. Une cour (6), communiquant directement avec la rue sud par un *ambitus* (1) est imbriquée dans la maison. Cet espace est vraisemblablement destiné à un usage domestique.

Une question concernant la salle 7 se pose. En effet, il est possible qu'elle corresponde aussi à un couloir. Cette multiplication des espaces de distribution à proximité d'une grande halle (2) tend à mettre en évidence un secteur à vocation commerciale. On peut également envisager cet espace comme une cage d'escalier permettant d'accéder à un étage présumé.

La communication entre les deux ailes se faisait par le biais du couloir 15.

L'aile ouest est moins bien connue. Un espace longitudinal (16), bordant la maison à l'ouest, semble être à ciel ouvert ; on ne connaît pas sa fonction précise, mais il pourrait s'agir d'un passage entre cette maison et la construction voisine.

<input checked="" type="checkbox"/> portique de façade	<input checked="" type="checkbox"/> local commercial	<input checked="" type="checkbox"/> local de service	<input checked="" type="checkbox"/> étage	<input checked="" type="checkbox"/> pièce chauffée	<input type="checkbox"/> atrium
<input type="checkbox"/> auvent / appentis	<input checked="" type="checkbox"/> local artisanal	<input type="checkbox"/> cave	<input type="checkbox"/> pièce d'apparat	<input checked="" type="checkbox"/> cour extérieure	<input checked="" type="checkbox"/> péristyle

Longueur (max) : <input type="text"/>	Longueur (min) : <input type="text" value="59,60"/>	Surface reconnue : <input type="text" value="2600"/>	Surface découverte : <input type="text" value="700"/>
Largeur (max) : <input type="text" value="45"/>	Largeur (min) : <input type="text"/>		Surface estimée : <input type="text" value="3000"/>

DATATION / OCCUPATION

Date de construction :	Occupation antérieure :
<input type="text" value="fin du I<sup>er</sup> siècle de notre ère"/>	<input type="text" value="maison de l'état 2 détruite entièrement (fiche n° 61)"/>

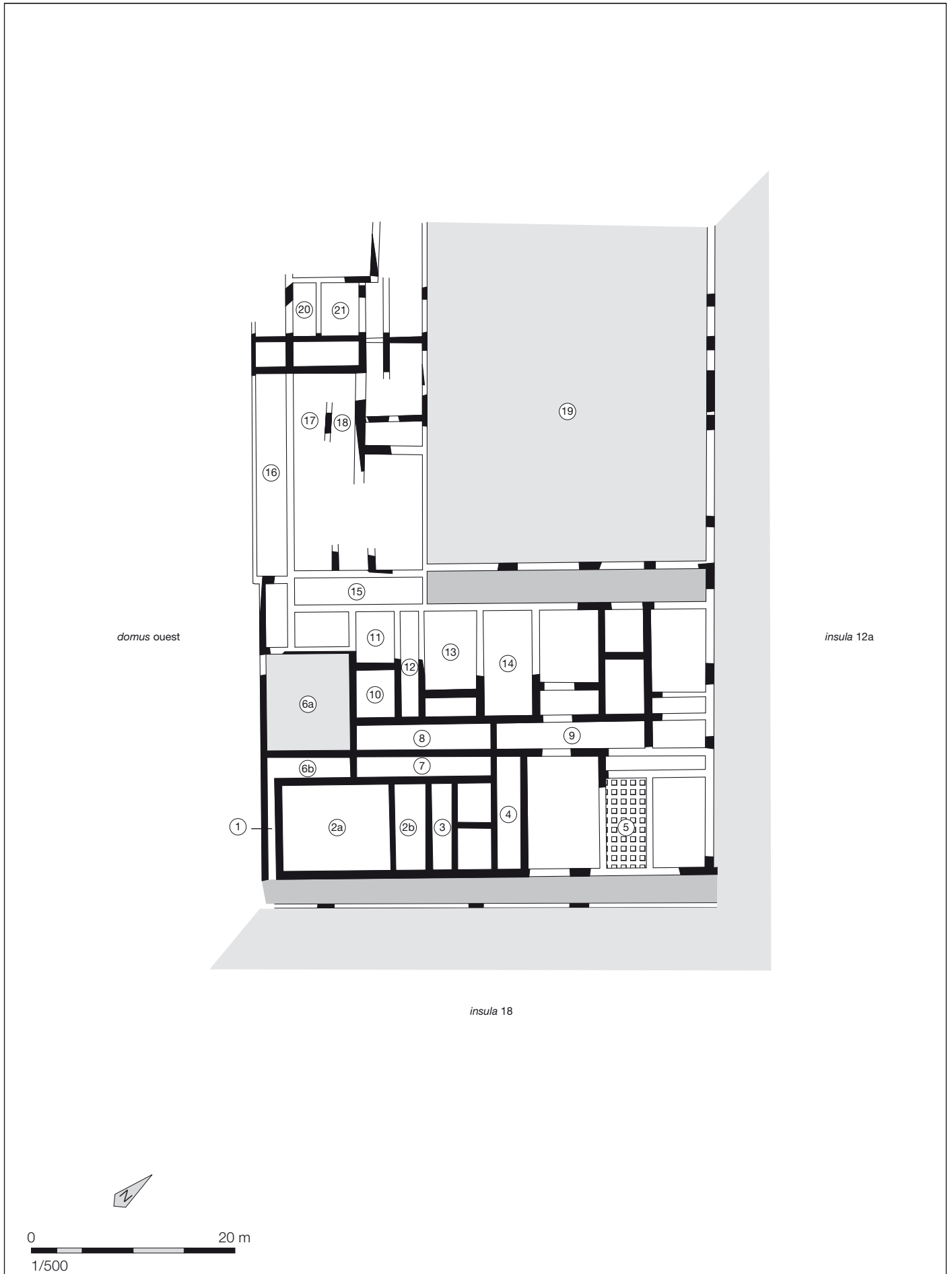
Date abandon / destruction :	Occupation postérieure :
<input type="text" value="deuxième moitié du III<sup>e</sup> siècle"/>	<input type="text" value="non renseignée"/>

SITUATION TOPOGRAPHIQUE ANTIQUE

Cette *insula* 12 est située dans un quartier périphérique situé au nord de la ville. Elle est occupée par deux maisons, celle-ci est installée sur sa moitié est.

COMMENTAIRES / COMPLÉMENTS

L'idée que cette maison et la maison voisine, la *domus* ouest état 3 (fiche 63), n'en forment plus qu'une seule à partir du II^e siècle a été avancée. Elles étaient en effet séparées, lors de la phase précédente, par un *ambitus* qui a disparu. De plus, il existe quelques locaux accessibles depuis les deux maisons, notamment la cour artisanale 6 et le passage 1.



Avenches, Les Conches-Dessous, *domus*, insula 12 est, état 4
(d'après Morel 2001, p. 39)

AMÉNAGEMENTS

- four
- foyer
- hypocauste
- aménagements liés à l'eau
- autres

pièce 21
pièce 5 (fouille de 1882)
une canalisation passe sous le portique de façade et une autre dans l'aile ouest du bâtiment

MATÉRIAUX MIS EN ŒUVRE

Murs : architecture de terre et de bois architecture mixte architecture de pierre non conservés non renseigné

Fondations : sans sablières solins craie pilée pierre hérisson autre tranchée de récupération NR

L'ensemble des murs est fait de pierres maçonnées, ils reposent sur des fondations profondes réalisées en pierre.

Sols : terre battue craie pilée pierres et cailloutis béton mortier mosaïque autre NC NR

Des sols en béton ont été retrouvés dans les pièces 3 et 10 à 14.

Toiture : tuiles matériaux périssables autres non renseigné

DÉCORS

mosaïque peintures murales autres absence de décoration non renseigné

Les murs des salles 17, 18, 20 et 21 étaient pourvus de peintures murales.

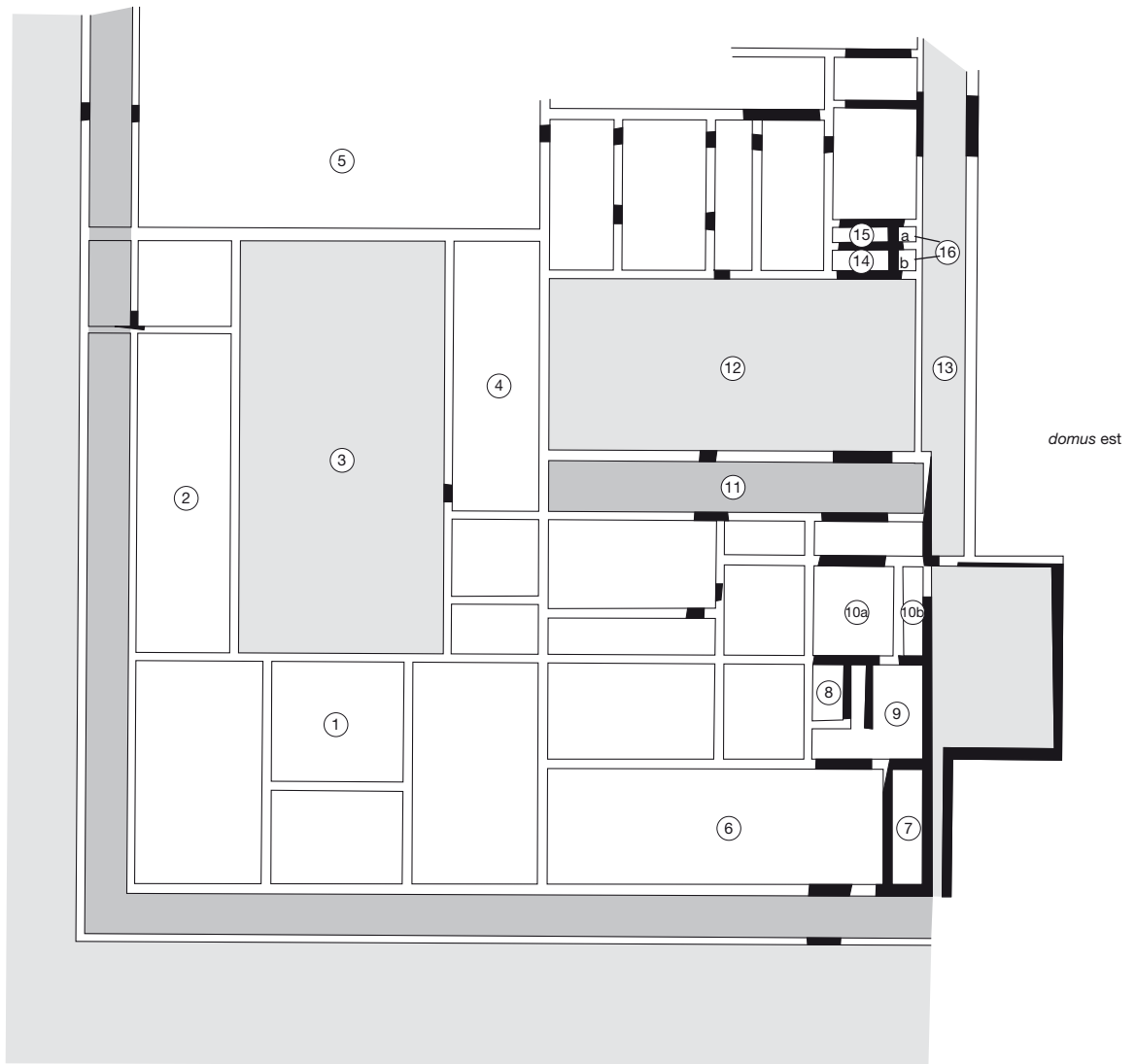
RÉAMÉNAGEMENTS / REMANIEMENTS

Première moitié du II^e siècle (état 3b) : une activité de bronzier a été installée dans la cour 6. Elle correspond à une fosse de coulée destinée à la réalisation d'une grande statue en bronze.

Seconde moitié du II^e siècle (état 4) : les modifications ont principalement consisté en un réaménagement partiel du péristyle (disparition de la galerie ouest), au remplacement du décor pictural et à la création de nouveaux cloisonnements.

La cour (6a) est fermée par un mur, ce qui crée un nouvel espace (6b) qui communique avec le couloir 7.

Une cloison est aménagée dans la halle, ce qui crée deux espaces (2a et 2b).



Avenches, Les Conches-Dessous, *domus*, insula 12 ouest, état 3
 (d'après Morel 2001, p. 36)

Type d'intervention :	<input type="checkbox"/> fouille programmée <input checked="" type="checkbox"/> fouille de sauvetage <input type="checkbox"/> fouille ancienne	ponctuellement entre 1985 et 2000
------------------------------	--	-----------------------------------

Bibliographie :

Collectif 2001a : 43-44
 Morel 2001
 Paunier 1996 : 104
 Satre 2007

DESCRIPTION / ORGANISATION

Typologie : type 6

Description de la maison : plan incomplet

La maison est organisée selon un plan bipartite.

La partie est de la maison est composée de deux corps de bâtiment situés de part et d'autre d'une cour (12).

L'aile sud est comprise entre la rue et la cour sur laquelle elle ouvre par le biais d'un portique (11). En façade, on trouve une importante pièce (6), et un local exigü (7) qui permettait d'accéder directement à la pièce 9. Il semble que cette pièce, qui se trouve au milieu de pièces d'habitat (6, 8 et 10), ait eu une fonction de service. La découverte de fragments de fresque à fond bleu monochrome sur mortier de tuileau, support typique pour le décor d'une pièce d'eau, laisse supposer la présence d'un secteur thermal aménagé à proximité ou dans ces pièces. L'espace 10b faisait probablement office de couloir.

L'aile nord possède un alignement de pièces de tailles importantes (de 25 à 55 m²). Au regard de leur sol et de leur décor, on peut supposer qu'il s'agit de pièces d'habitation. Un autre groupe de pièces plus petites, également décorées, se trouve directement au nord. Elles pourraient correspondre à la limite septentrionale du bâtiment. Il existe enfin un local subdivisé en quatre compartiments (14, 15, 16a et 16b) dans l'angle sud-est : il pourrait s'agir d'un dispositif d'entrée depuis la ruelle mitoyenne 13 ou d'une cage d'escalier flanquée de réduits.

La moitié ouest de la parcelle, très mal connue, correspond probablement à un ensemble résidentiel (pièces 1, 2, 4 et 5). Les différentes pièces sont distribuées à partir d'une cour centrale (3).

<input checked="" type="checkbox"/> portique de façade	<input type="checkbox"/> local commercial	<input checked="" type="checkbox"/> local de service	<input type="checkbox"/> étage	<input checked="" type="checkbox"/> pièce chauffée	<input type="checkbox"/> atrium
<input type="checkbox"/> auvent / appentis	<input type="checkbox"/> local artisanal	<input type="checkbox"/> cave	<input checked="" type="checkbox"/> pièce d'apparat	<input checked="" type="checkbox"/> cour extérieure	<input checked="" type="checkbox"/> péristyle

Longueur (max) : <input type="text"/>	Longueur (min) : <input type="text" value="60"/>	Surface reconnue : <input type="text" value="3450"/>	Surface découverte : <input type="text" value="680"/>
Largeur (max) : <input type="text" value="57,50"/>	Largeur (min) : <input type="text"/>		Surface estimée : <input type="text"/>

DATATION / OCCUPATION

Date de construction : <input type="text" value="fin du I<sup>er</sup> siècle de notre ère"/>	Occupation antérieure : <input type="text" value="maison état 2, détruite (pas de fiche réalisée)"/>
---	--

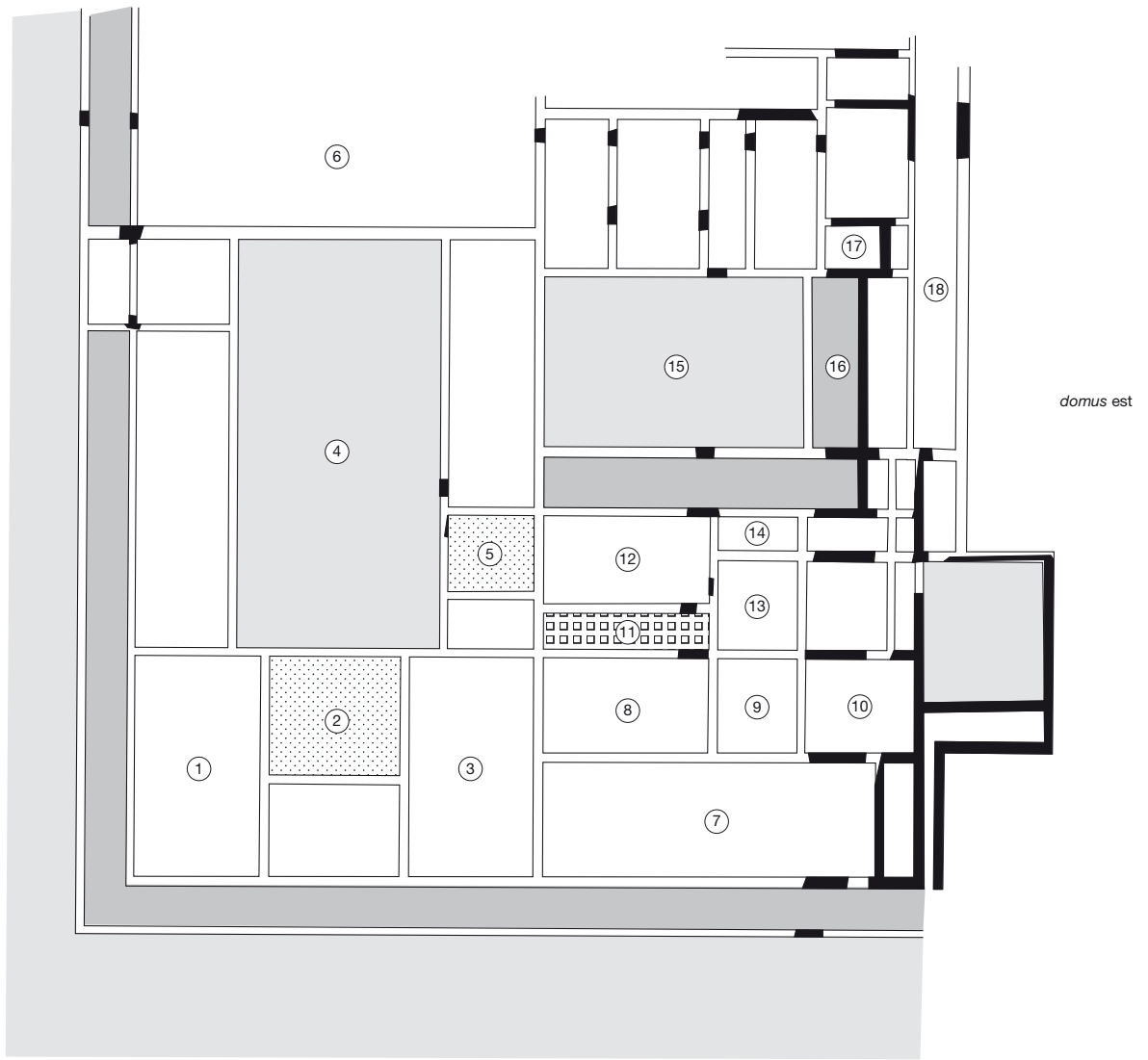
Date abandon / destruction : <input type="text" value="deuxième moitié du III<sup>e</sup> siècle"/>	Occupation postérieure : <input type="text" value="non renseignée"/>
---	--

SITUATION TOPOGRAPHIQUE ANTIQUE

Cette *insula* 12 est située dans un quartier périphérique situé au nord de la ville. Elle est occupée par deux maisons, celle-ci est installée sur sa moitié ouest.

COMMENTAIRES / COMPLÉMENTS

L'idée que cette maison et la maison voisine, la *domus* est état 3 (fiche 62), n'en forment plus qu'une seule à partir du II^e siècle a été avancée. Elles étaient en effet séparées, lors de la phase précédente, par un *ambitus* qui a disparu. De plus, il existe quelques locaux accessibles depuis les deux maisons, notamment la cour artisanale (6) et le passage 1 de la maison voisine.



0 20 m
1/500

Avenches, Les Conches-Dessous, *domus*, *insula* 12 ouest, état 4
(d'après Morel 2001, p. 39)

AMÉNAGEMENTS

- four
- foyer
- hypocauste
- aménagements liés à l'eau
- autres

MATÉRIAUX MIS EN ŒUVRE

Murs : architecture de terre et de bois architecture mixte architecture de pierre non conservés non renseigné

Fondations : sans sablières solins craie pilée pierre hérisson autre tranchée de récupération NR

L'ensemble des murs est fait de pierres maçonnées et repose sur des fondations profondes réalisées en pierre.

Sols : terre battue craie pilée pierres et cailloutis béton mortier mosaïque autre NC NR

Plusieurs espaces étaient pourvus d'un sol en terre battue : la pièce 9 et la cour 12.
Un sol en *terrazzo* est mentionné pour la pièce 6 et pour toutes les pièces situées au nord de la cour 12.
Les pièces 14 à 16 avaient un sol bétonné.

Toiture : tuiles matériaux périssables autres non renseigné

DÉCORS

mosaïque peintures murales autres absence de décoration non renseigné

Des fresques sont attestées pour l'ensemble des pièces installées au nord de la cour 12.

RÉAMÉNAGEMENTS / REMANIEMENTS

Première moitié du II^e siècle (état 3b) : une activité métallurgique est installée au sein de l'habitat, elle a affecté la cour mitoyenne 6 de la *domus* est et le local adjacent 9a. Une fosse de coulée, destinée à la réalisation d'une grande statue en bronze, a été creusée dans la cour. Un mur de refend y a été implanté, il délimite une aire de travail de 9 m² (9b) contiguë à la fosse de coulée. Le local 9 a du être transformé en local artisanal.

Seconde moitié du II^e siècle (état 4) : un nouveau système d'évacuation des eaux a été implanté, ce qui a eu des répercussions sur l'agencement de la cour orientale (15) et de certains locaux de l'aile sud. Des sols en *terrazzo* se superposent à ceux de la phase précédente.

La cour 15 est dotée d'une galerie (16), large de 3,30 m, sur son côté est.

Le local 17 est créé par la réunion des espaces 14 et 15 de la phase précédente, la même chose s'est produite avec le local voisin 18.

Les sols en *terrazzo* de plusieurs pièces ont été refaits, notamment celui des pièces 1 et 3.

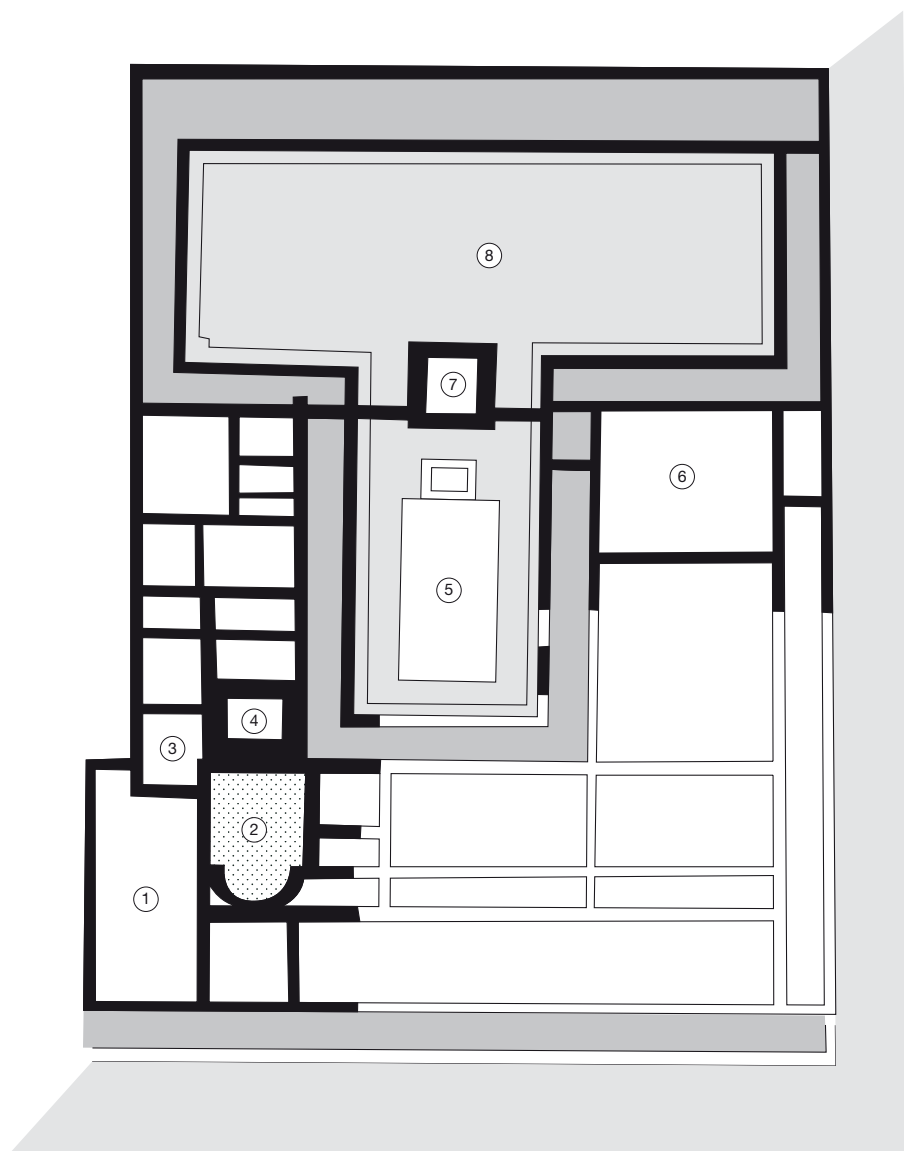
Le décor mural a été rénové : une peinture soignée a été découverte in situ dans la pièce 7.

Un secteur thermal a été localisé dans les pièces 8 à 14.

Des mosaïques ont été installées dans les salles 2 (mosaïque des "Vents" qui a donné son nom à la maison) et 5, ce qui laisse supposer que la cour 4 était une cour à péristyle.

On peut enfin mentionner au nord de la parcelle, dans l'espace 6, la présence d'un sol en *terrazzo* et d'une pièce chauffée par hypocauste.

domus ouest



0 20 m
1/500

Avenches, domus, insula 13 est, états 3 et 4
(d'après Morel 1991, p. 19)

Type d'intervention :	<input type="checkbox"/> fouille programmée <input checked="" type="checkbox"/> fouille de sauvetage <input type="checkbox"/> fouille ancienne	juin 1993 - février 1994, sur 2700 m ²
------------------------------	--	---

Bibliographie :

Chevalley, Morel 1995	Morel 1996b
Collectif 2001a : 44-46	Paunier 1996 : 104
Morel 1993	Satre 2007
Morel 1994	

DESCRIPTION / ORGANISATION**Typologie :** type 6**Description de la maison :** plan incomplet

Cette maison est bordée par des rues sur trois de ses côtés ; des portiques de façade ont été reconnus au sud et à l'est. De plan rectangulaire, elle est composée de trois corps de bâtiment organisés en U autour d'un péristyle en forme de T. Ce péristyle possède deux parties distinctes.

Les différentes ailes de l'habitation s'ouvrent sur la partie avant de la cour (5) qui est bordée sur trois de ses côtés par une galerie couverte ; en son centre, est installé un bassin.

La seconde partie de la cour (8), qui occupe le tiers nord de l'emprise totale de la maison, ne communique avec celle-ci que par son côté sud. Ses autres côtés sont en bordure de parcelle et sont fermés par un mur de clôture : au nord et à l'est, on trouve des rues et, à l'ouest, un *ambitus* qui le sépare de la maison voisine (13 ouest). Des portiques sont installés sur tout son pourtour. Cet espace correspond vraisemblablement à un jardin. Un édicule carré, pavillon ou fontaine (7), marque la jonction entre ces deux zones.

Dans la partie conservée, ont été repérés une importante salle de réception chauffée (2), des bains (3 et 4) et une grande pièce de service (1) où se trouvent les chaufferies. Cet espace possède un accès direct à la rue et se prolonge dans la parcelle par un *ambitus*.

Le quart sud-est de la maison n'est pas bien connu. On a mis au jour une vaste salle (6), qui couvre près de 90 m², et qui était probablement l'une des salles d'apparat de la maison. La façade orientale est occupée par une série de locaux homogènes par leur taille.

<input checked="" type="checkbox"/> portique de façade	<input checked="" type="checkbox"/> local commercial	<input checked="" type="checkbox"/> local de service	<input type="checkbox"/> étage	<input checked="" type="checkbox"/> pièce chauffée	<input type="checkbox"/> atrium
<input type="checkbox"/> auvent / appentis	<input checked="" type="checkbox"/> local artisanal	<input type="checkbox"/> cave	<input checked="" type="checkbox"/> pièce d'apparat	<input type="checkbox"/> cour extérieure	<input checked="" type="checkbox"/> péristyle

Longueur (max) : 62,50	Longueur (min) :	Surface reconnue : 3125	Surface découverte : 1200
Largeur (max) : 50	Largeur (min) :		Surface estimée :

DATATION / OCCUPATION

Date de construction : fin du I ^{er} siècle de notre ère	Occupation antérieure : habitats du milieu du I ^{er} siècle (pas de fiche réalisée)
Date abandon / destruction : vers 260	Occupation postérieure : non renseignée

SITUATION TOPOGRAPHIQUE ANTIQUE

Cet îlot, appelé *insula 13*, est situé au nord de la ville, face aux plus anciens thermes. La partie occidentale de l'*insula* est occupée par une seconde maison ; les deux constructions sont séparées par un *ambitus*.

COMMENTAIRES / COMPLÉMENTS

Le bâtiment est construit en terrasses.
Seul l'état final de cette maison nous est bien connu, on sait néanmoins qu'elle garde, dans les phases antérieures, une organisation spatiale similaire à celle des maisons antérieures, dont les murs étaient érigés en architecture mixte.

AMÉNAGEMENTS

- four
- foyer
- hypocauste
- aménagements liés à l'eau
- autres

pièce 2
un bassin a été mis au jour dans la cour à péristyle (5)

MATÉRIAUX MIS EN ŒUVRE

Murs : architecture de terre et de bois architecture mixte architecture de pierre non conservés non renseigné

Fondations : sans sablières solins craie pilée pierre hérisson autre tranchée de récupération NR

Les murs sont soit construits totalement en pierre, soit érigés sur des murs-bahuts en pierre supportant une élévation en terre et bois.

Sols : terre battue craie pilée pierres et cailloutis béton mortier mosaïque autre NC NR

Un sol en *opus signinum* couvrait le sol de la pièce 6.

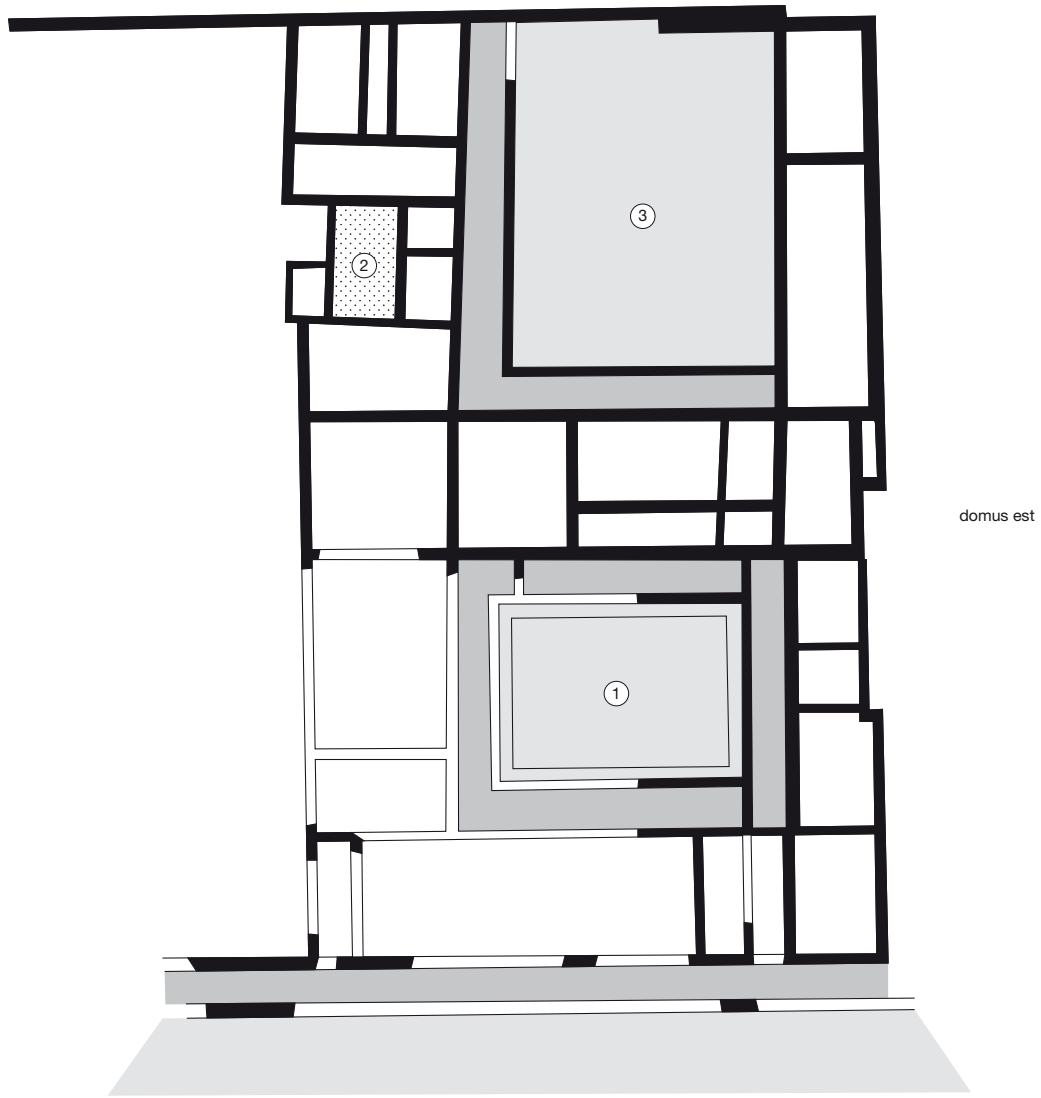
Toiture : tuiles matériaux périssables autres non renseigné

DÉCORS

mosaïque peintures murales autres absence de décoration non renseigné

Une mosaïque et des peintures ont été mises au jour dans la pièce 2.

RÉAMÉNAGEMENTS / REMANIEMENTS



Avenches, *domus*, *insula* 13 ouest, états 3 et 4
(d'après Morel 1991, p. 19)

AMÉNAGEMENTS

- four
- foyer
- hypocauste
- aménagements liés à l'eau
- autres

pièce 2
une canalisation a été découverte sous la cour 3

MATÉRIAUX MIS EN ŒUVRE

Murs : architecture de terre et de bois architecture mixte architecture de pierre non conservés non renseigné

Fondations : sans sablières solins craie pilée pierre hérisson autre tranchée de récupération NR

Les murs sont soit construits totalement en pierre, soit érigés sur des murs-bahuts en pierre supportant une élévation en terre et bois.

Sols : terre battue craie pilée pierres et cailloutis béton mortier mosaïque autre NC NR

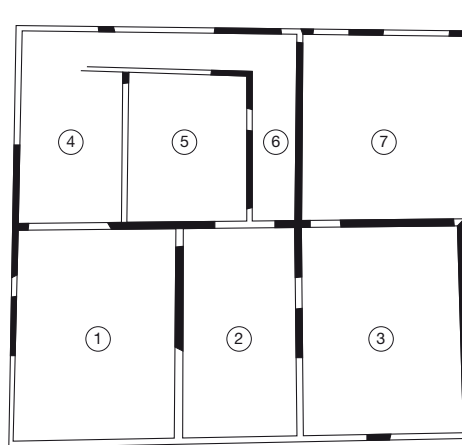
Toiture : tuiles matériaux périssables autres non renseigné

DÉCORS

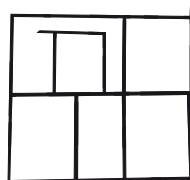
mosaïque peintures murales autres absence de décoration non renseigné

Une mosaïque polychrome décorait le sol de la pièce 2.

RÉAMÉNAGEMENTS / REMANIEMENTS



0 10 m
1/200



0 20 m
1/500

Avenches, en Champs Baccon, *insula* 15
(d'après Tuor 1981, p. 72)

Type d'intervention : fouille programmée fouille de sauvetage fouille ancienne

1979

Bibliographie :

Tuor 1981

DESCRIPTION / ORGANISATION

Typologie : type 4

Description de la maison : plan incomplet

Cette construction est composée d'au moins sept espaces ; la trace d'une autre salle, identifiée notamment par la présence d'un sol en terre battue, a été mise au jour au nord de la pièce 7.
Un couloir (6) dessert vraisemblablement les pièces 2, 4 et 5.
La fonction de ces différents locaux n'est pas connue.

- | | | | | | |
|---|---|---|--|--|------------------------------------|
| <input type="checkbox"/> portique de façade | <input type="checkbox"/> local commercial | <input type="checkbox"/> local de service | <input type="checkbox"/> étage | <input type="checkbox"/> pièce chauffée | <input type="checkbox"/> atrium |
| <input type="checkbox"/> auvent / appentis | <input type="checkbox"/> local artisanal | <input type="checkbox"/> cave | <input type="checkbox"/> pièce d'apparat | <input type="checkbox"/> cour extérieure | <input type="checkbox"/> péristyle |

Longueur (max) : 12,2 **Longueur (min) :**

Largeur (max) : **Largeur (min) :** 10,8

Surface reconnue : 132 **Surface découverte :**

Surface estimée :

DATATION / OCCUPATION

Date de construction : deuxième tiers du I^{er} siècle

Occupation antérieure : oui, mais les données sont insuffisantes pour une présentation ici

Date abandon / destruction : 60/70 ap. J.-C.

Occupation postérieure : oui : murs maçonnés

SITUATION TOPOGRAPHIQUE ANTIQUE

Cette *insula* est installée dans la partie centrale de l'agglomération.

COMMENTAIRES / COMPLÉMENTS

Cette construction est située dans la partie septentrionale de l'*insula* 15.

AMÉNAGEMENTS

- four
- foyer
- hypocauste
- aménagements liés à l'eau
- autres

présence d'une canalisation à l'extérieur de la pièce 4, du côté ouest

MATÉRIAUX MIS EN ŒUVRE

Murs : architecture de terre et de bois architecture mixte architecture de pierre non conservés non renseigné

Fondations : sans sablières solins craie pilée pierre hérisson autre tranchée de récupération NR

L'ensemble des parois semble constitué d'un alignement de galets, disposés ou non dans une petite tranchée de fondation. Sur ces galets, sont installées des sablières basses qui supportent les éléments d'un colombage entre lesquels sont montées des parois en terre crue, très probablement en pisé. Les pièces de bois étaient soit assemblées avec des tenons ou des mortaises, soit par de grands clous en fer.

Un grand galet plat a servi de support à un poteau d'angle dans la pièce 7.

L'épaisseur des murs est comprise entre 20 et 28 cm. L'un des murs du couloir 6 était plus large que la poutre sur laquelle il était installé et reposait donc en partie sur le sol de mortier.

Sols : terre battue craie pilée pierres et cailloutis béton mortier mosaïque autre NC NR

Seule la pièce 4 est dotée d'un sol en terre battue. Tous les autres espaces possèdent un sol en mortier de chaux.

Toiture : tuiles matériaux périssables autres non renseigné

DÉCORS

mosaïque peintures murales autres absence de décoration non renseigné

Plusieurs des parois relevées étaient recouvertes d'un crépi à la chaux blanc ou rouge.

Dans la pièce 1, quelques fragments de fresque rouge et noir ont été retrouvés à proximité du mur ouest.

RÉAMÉNAGEMENTS / REMANIEMENTS



0 20 m
1/500

Avenches, domus, insula 16 est, état 2
(d'après Bögli 1970/1971, p. 53)

Type d'intervention :	<input type="checkbox"/> fouille programmée <input checked="" type="checkbox"/> fouille de sauvetage <input type="checkbox"/> fouille ancienne	1965/1966
------------------------------	--	-----------

Bibliographie :

Bögli 1970/1971

DESCRIPTION / ORGANISATION**Typologie :** type 3**Description de la maison :** plan incomplet

Cet îlot est bordé par des rues sur au moins trois de ses côtés.

L'intérieur de l'*insula* semble vide de construction. Nous sommes très probablement face à plusieurs petites unités d'habitation installées autour d'une cour centrale (3) dont les limites ne sont pas connues avec précision. Cette hypothèse est avancée suite à l'étude des portiques de façade présentant plusieurs techniques de construction différentes qui marquent la répartition des différentes maisons. Il est possible que les pièces 1 et 2 aient formé une de ces propriétés modestes. Le local 2 abritait une activité de forge, de nombreux déchets de clous y ont été relevés.

<input checked="" type="checkbox"/> portique de façade	<input type="checkbox"/> local commercial	<input type="checkbox"/> local de service	<input type="checkbox"/> étage	<input type="checkbox"/> pièce chauffée	<input type="checkbox"/> atrium
<input type="checkbox"/> auvent / appentis	<input checked="" type="checkbox"/> local artisanal	<input type="checkbox"/> cave	<input type="checkbox"/> pièce d'apparat	<input checked="" type="checkbox"/> cour extérieure	<input type="checkbox"/> péristyle

Longueur (max) : <input type="text"/>	Longueur (min) : <input type="text" value="45,50"/>	Surface reconnue : <input type="text" value="1750"/>	Surface découverte : <input type="text" value="?"/>
Largeur (max) : <input type="text" value="38,50"/>	Largeur (min) : <input type="text"/>	Surface estimée : <input type="text"/>	

DATATION / OCCUPATION**Date de construction :**milieu du I^{er} siècle**Occupation antérieure :**

oui : constructions en bois (pas de fiches réalisées)

Date abandon / destruction :deuxième moitié du I^{er} siècle**Occupation postérieure :**

oui : fiche n° 68

SITUATION TOPOGRAPHIQUE ANTIQUEL'*insula* 16 se trouve directement à l'ouest du *forum* et au nord du *cardo maximus*.**COMMENTAIRES / COMPLÉMENTS**

AMÉNAGEMENTS

- four
- foyer
- hypocauste
- aménagements liés à l'eau
- autres

MATÉRIAUX MIS EN ŒUVRE

Murs : architecture de terre et de bois architecture mixte architecture de pierre non conservés non renseigné

Fondations : sans sablières solins craie pilée pierre hérisson autre tranchée de récupération NR

Cette phase s'illustre par l'adoption d'une architecture de pierre.

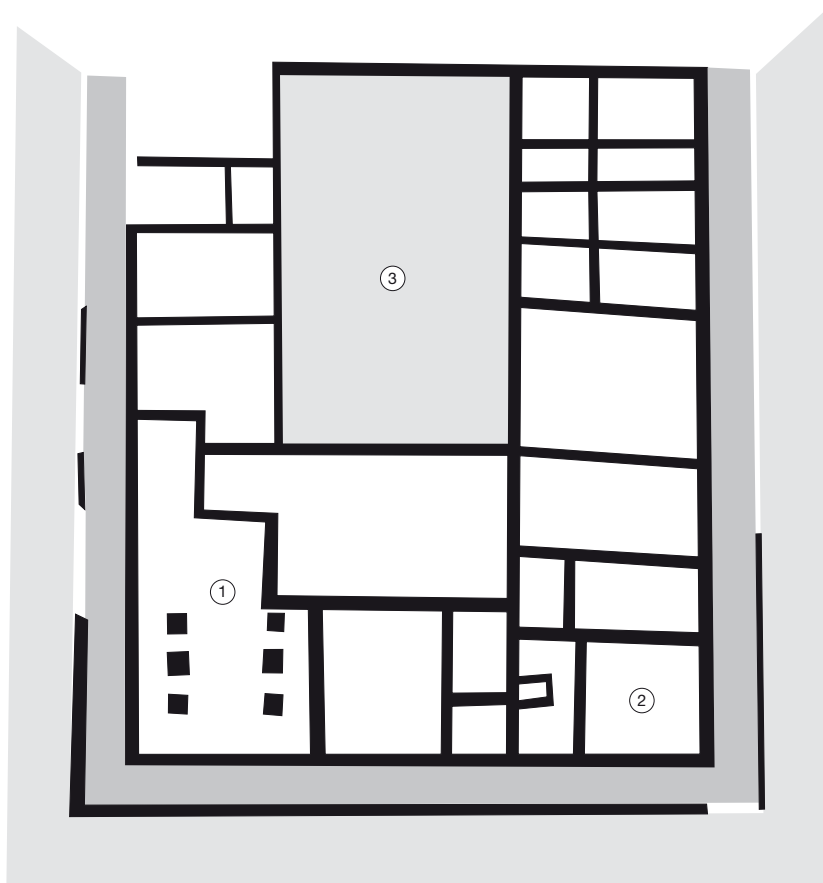
Sols : terre battue craie pilée pierres et cailloutis béton mortier mosaïque autre NC NR

Toiture : tuiles matériaux périssables autres non renseigné

DÉCORS

mosaïque peintures murales autres absence de décoration non renseigné

RÉAMÉNAGEMENTS / REMANIEMENTS



0 20 m
1/500

Avenches, *domus*, *insula* 16 est, état 3
(d'après Bögli 1970/1971, p. 59)

Type d'intervention :	<input type="checkbox"/> fouille programmée <input checked="" type="checkbox"/> fouille de sauvetage <input type="checkbox"/> fouille ancienne	1965/1966
------------------------------	--	-----------

Bibliographie :

Bögli 1970/1971
 Paunier 1996 : 104
 Satre 2007
 Tuor-Clerc 1984 : 28

DESCRIPTION / ORGANISATION

Typologie : type 3 et 5

Description de la maison : plan incomplet

Cette maison est bordée par des rues sur au moins trois de ses côtés, et pourvue de portiques de façade. De plan rectangulaire, elle possède trois corps de bâtiment organisés autour d'une cour (3). On ne sait pas si celle-ci était bordée de portiques, comme elle le sera lors de la phase suivante.

Il semble que plusieurs locaux installés en bordure des rues aient abrité des activités artisanales ou commerciales. La pièce 1, dans laquelle se trouvent six piliers de molasse, correspond vraisemblablement à une halle artisanale, elle couvre une surface de plus de 100 m².

Les fouilleurs ont identifié le local 2 comme une cuisine : des ossements d'animaux et des cendres y ont été retrouvés en grandes quantités. Ils ont également indiqué l'entrée de la maison au milieu de la façade sud-ouest, donnant directement accès au jardin. Elle n'est pas localisée avec plus de précision.

<input checked="" type="checkbox"/> portique de façade	<input checked="" type="checkbox"/> local commercial	<input checked="" type="checkbox"/> local de service	<input type="checkbox"/> étage	<input type="checkbox"/> pièce chauffée	<input type="checkbox"/> atrium
<input type="checkbox"/> auvent / appentis	<input checked="" type="checkbox"/> local artisanal	<input type="checkbox"/> cave	<input type="checkbox"/> pièce d'apparat	<input checked="" type="checkbox"/> cour extérieure	<input type="checkbox"/> péristyle

Longueur (max) : 46,50	Longueur (min) : <input type="text"/>	Surface reconnue : 1800	Surface découverte : 360
Largeur (max) : 38,50	Largeur (min) : <input type="text"/>		Surface estimée : <input type="text"/>

DATATION / OCCUPATION

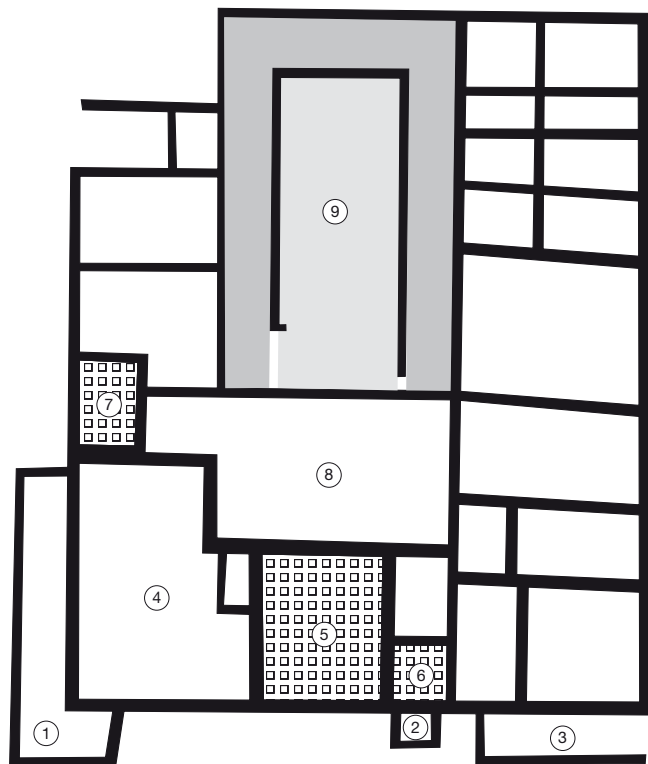
Date de construction : deuxième moitié du I ^{er} siècle	Occupation antérieure : plusieurs habitations modestes avec des activités économiques (67)
Date abandon / destruction : première moitié du III ^e siècle	Occupation postérieure : non renseignée

SITUATION TOPOGRAPHIQUE ANTIQUE

L'insula 16 se trouve directement à l'ouest du *forum* et au nord du *cardo maximus*.

COMMENTAIRES / COMPLÉMENTS

Cette construction garde les mêmes limites que les différentes unités d'habitation de l'état 2, qui sont désormais réunies pour ne former qu'une seule propriété.



0 20 m
1/500

Avenches, domus, insula 16 est, état 4
(d'après Bögli 1970/1971, p. 60)

AMÉNAGEMENTS

- four
- foyer
- hypocauste
- aménagements liés à l'eau
- autres

MATÉRIAUX MIS EN ŒUVRE

Murs : architecture de terre et de bois architecture mixte architecture de pierre non conservés non renseigné

Fondations : sans sablières solins craie pilée pierre hérisson autre tranchée de récupération NR

La maison est construite en pierre.

Sols : terre battue craie pilée pierres et cailloutis béton mortier mosaïque autre NC NR

Le sol de la pièce 2 était en terre battue.

Toiture : tuiles matériaux périssables autres non renseigné

DÉCORS

mosaïque peintures murales autres absence de décoration non renseigné

RÉAMÉNAGEMENTS / REMANIEMENTS

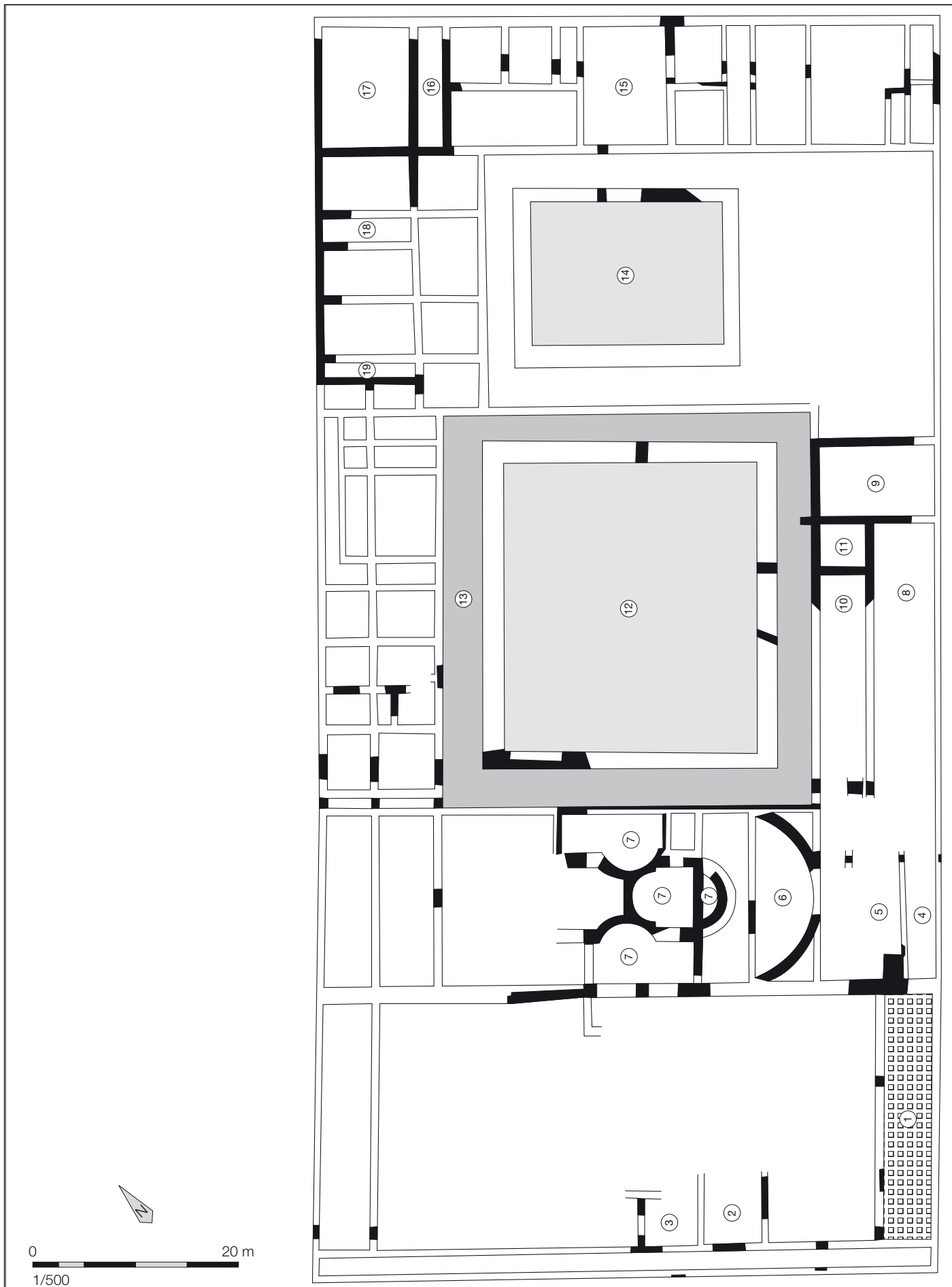
II siècle (état 4) : la maison est partiellement détruite, il faut noter l'exceptionnelle qualité des nouveaux murs, qui sont toujours érigés en pierre.

La répartition des espaces reste la même.

Les principaux changements sont l'installation d'un système d'évacuation des eaux qui passent sous les espaces 4 et 8, et la création d'au moins trois pièces chauffées (5, 6 et 7).

De nouveaux locaux sont construits sur l'espace du portique, notamment dans les angles nord (1) et ouest (3) de la maison. On ne connaît pas la fonction de ces annexes. L'espace nécessaire à la chambre de chauffe des pièces sur hypocauste 5 et 6 est également pris sur l'emprise du portique.

Un péristyle est aménagé sur au moins trois côtés de la cour 9.



Avenches, *domus*, *insula* 18 est, état 3
(d'après Freudinger 2001, p. 191)

Type d'intervention :	<input type="checkbox"/> fouille programmée <input checked="" type="checkbox"/> fouille de sauvetage <input type="checkbox"/> fouille ancienne	1960-1962 ; 1985-1986 et 2000-2001
------------------------------	--	------------------------------------

Bibliographie :

Freudinger 2001	Satre 2007
Morel 2001a	
Morel 2001b	
Pantet, Chevalley, Morel 2000	

DESCRIPTION / ORGANISATION**Typologie :** type 6**Description de la maison :** plan incomplet

Cette *insula* est composée de trois parties distinctes. Elle est bordée à l'ouest par un portique de façade, qui permettait d'accéder à deux locaux peut-être à caractère artisanal ou commercial (2 et 3).

La partie occidentale est caractérisée par la présence de plusieurs locaux à abside (7) et d'une salle en hémicycle (6) au sud. L'espace 4, situé à l'extrémité méridionale, est interprété comme un couloir ou une cage d'escalier.

La zone centrale de l'îlot comporte principalement une vaste cour (12), bordée d'un portique (13) sur ses côtés sud, ouest et nord (la partie est n'est pas connue). Deux corps de bâtiment sont installés de part et d'autre de cette cour. Au nord, on trouve deux rangées de pièces, alors qu'au sud, quatre salles (8 à 11) dont la fonction n'est pas connue ont été mises au jour.

Enfin, la zone orientale s'organise autour d'une cour (14) qui est mal délimitée, on ne sait pas si elle était entourée de portiques. Une pièce (15) couvrant près de 100 m² est installée en position centrale au nord-est de la cour. Elle est entourée de deux séries de locaux plus petits. La jonction entre les parties est et nord de cette zone est assurée par le couloir 16 et l'espace 17 qui occupe l'angle nord-est de la maison ; au nord, on trouve une rangée de pièces ouvrant sur la rue septentrionale. Deux couloirs ou cages d'escalier (18 et 19) permettaient de relier la rue et la cour, ou éventuellement d'accéder à un étage.

<input checked="" type="checkbox"/> portique de façade	<input checked="" type="checkbox"/> local commercial	<input checked="" type="checkbox"/> local de service	<input checked="" type="checkbox"/> étage	<input checked="" type="checkbox"/> pièce chauffée	<input type="checkbox"/> atrium
<input type="checkbox"/> auvent / appentis	<input checked="" type="checkbox"/> local artisanal	<input type="checkbox"/> cave	<input checked="" type="checkbox"/> pièce d'apparat	<input type="checkbox"/> cour extérieure	<input checked="" type="checkbox"/> péristyle

Longueur (max) : 96	Longueur (min) : <input type="text"/>	Surface reconnue : 5850	Surface découverte : 445
Largeur (max) : 61	Largeur (min) : <input type="text"/>		Surface estimée : <input type="text"/>

DATATION / OCCUPATION

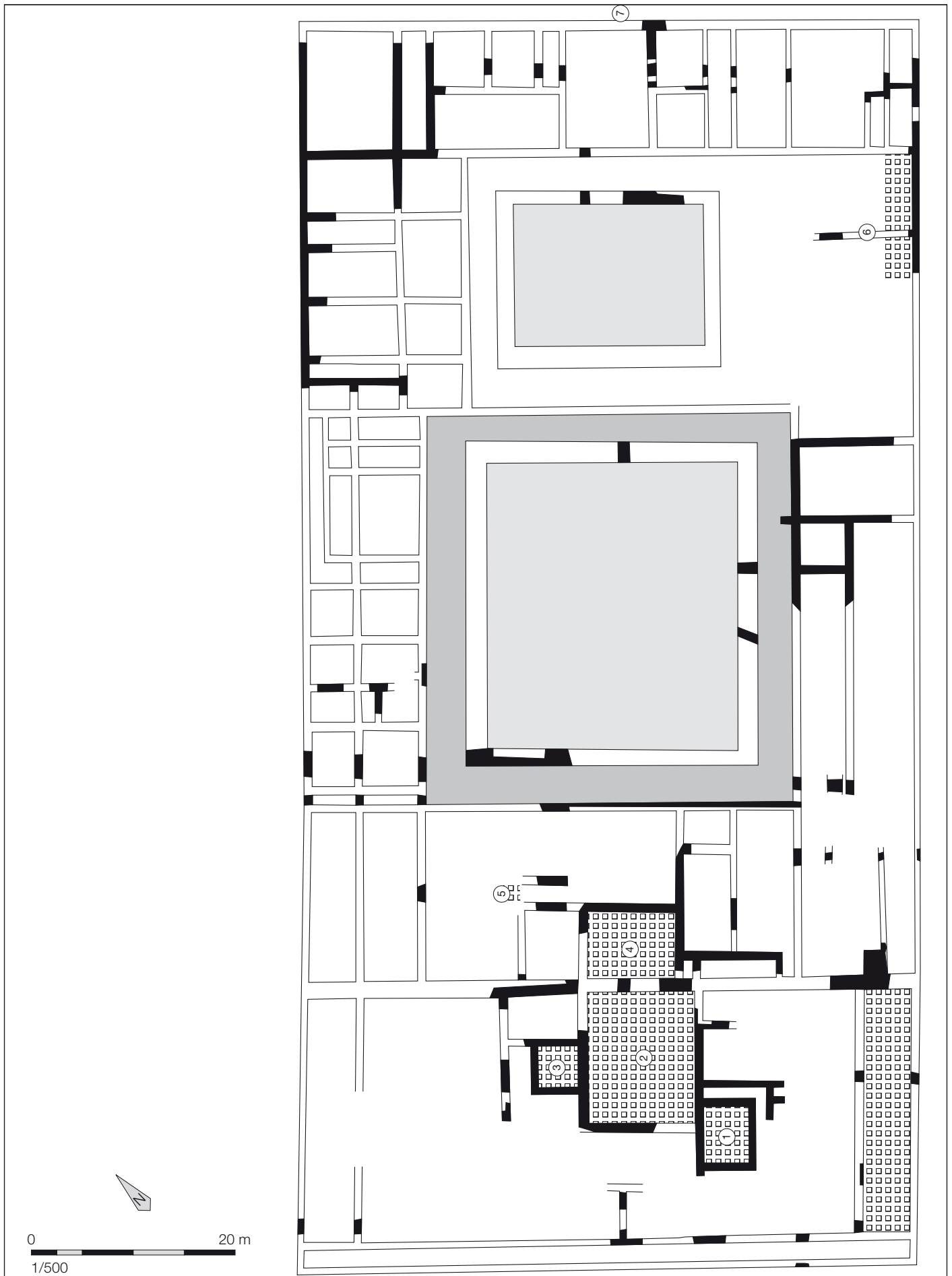
Date de construction : dernier tiers du I ^{er} siècle	Occupation antérieure : oui : à partir de Tibère (données succinctes - pas de fiche réalisée)
Date abandon / destruction : fin du III ^e siècle	Occupation postérieure : non renseignée

SITUATION TOPOGRAPHIQUE ANTIQUE

Cette construction est installée dans une *insula* nord de la ville.

COMMENTAIRES / COMPLÉMENTS

La fonction, ainsi que la superficie occupée par ce bâtiment, pose des problèmes d'interprétation. En effet, la partie occidentale, qui semble correspondre à des locaux thermaux de grande ampleur, pourrait appartenir à un ensemble monumental public sans rapport avec la *domus* voisine. Cependant, l'absence d'identification précise nous conduit à présenter cette construction comme un seul ensemble.



Avenches, domus, insula 18 est, état 4
(d'après Freudinger 2001, p. 191)

AMÉNAGEMENTS

- four
- foyer
- hypocauste
- aménagements liés à l'eau
- autres

présence d'un foyer dans la pièce 5
pièce 1 ; il semble qu'un autre espace chauffé ait existé au sud de la cour 14

MATÉRIAUX MIS EN ŒUVRE

Murs : architecture de terre et de bois architecture mixte architecture de pierre non conservés non renseigné

Fondations : sans sablières solins craie pilée pierre hérisson autre tranchée de récupération NR

L'ensemble des murs a été arasé ou récupéré lors de la construction des murs de la phase suivante.
Les traces d'un enduit au mortier de tuileau ont été découvertes dans la salle chauffée 1.

Sols : terre battue craie pilée pierres et cailloutis béton mortier mosaïque autre NC NR

Les sols de la partie occidentale ne sont pas connus.

Les pièces 8, 9, 10 11 étaient dotées de sols en mortier, de même que les salles situées au nord de la cour 14. Les pièces de l'aile est de cette même cour étaient recouvertes de béton de chaux.

Toiture : tuiles matériaux périssables autres non renseigné

DÉCORS

mosaïque peintures murales autres absence de décoration non renseigné

Des peintures murales recouvraient les murs de la pièce 15 et de l'ensemble des pièces voisines.

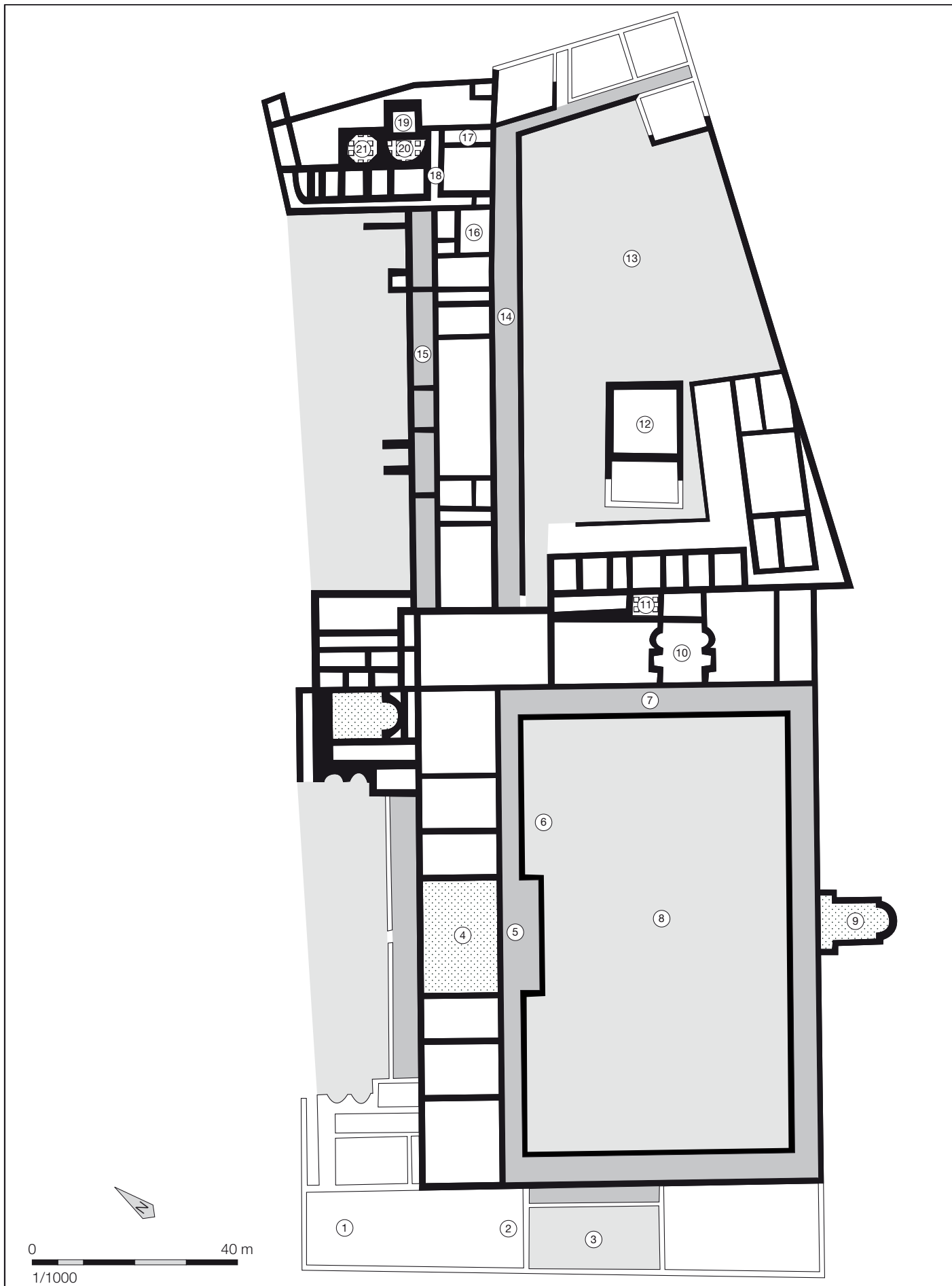
Une mosaïque, portant l'inscription "Prosthasius fecit" a été découverte dans cette *insula* en 1689, elle n'a pas pu être localisée sur le plan actuel.

RÉAMÉNAGEMENTS / REMANIEMENTS

Seconde moitié du II^e siècle (état 4) :

De nombreuses transformations touchent la zone occidentale : les salles à abside sont supprimées et remplacées par des pièces quadrangulaires, dont plusieurs sont chauffées par hypocauste (1-2-3-4-5).

La partie orientale est pourvue de deux ensembles thermaux : l'un est situé dans l'angle sud-est (6), et le second dans la zone trapézoïdale de l'*insula* (7), qui n'était peut-être pas liée à la *domus*.



Avenches, Palais de Derrière la Tour
(d'après Collectif 2001a, p. 46 et Morel 2003, p. 161)

Type d'intervention :	<input type="checkbox"/> fouille programmée <input checked="" type="checkbox"/> fouille de sauvetage <input checked="" type="checkbox"/> fouille ancienne	fin du XIX ^e et début du XX ^e siècles, puis reprise depuis les années 70
------------------------------	---	--

Bibliographie :

Bögli, Meylan 1980	Morel 1996
Collectif 2001a : 46-49	Morel 2003
Morel 1991	
Morel 1995	

DESCRIPTION / ORGANISATION**Typologie :** type 6**Description de la maison :** plan incomplet

Ce bâtiment, constitué de deux ensembles accolés, chacun organisé autour d'une cour, ne possède pas un plan régulier. La partie ouest de cette construction correspond au noyau primitif. Elle est composée d'une cour (8) à péristyle (7) qui est aménagée sur deux niveaux dont un (5), large de 5 m, est délimité par un mur de soutènement pourvu d'exèdres semi-circulaires (6), correspondant peut-être des bassins ou des fontaines. Une vaste salle d'apparat décorée (4) est installée au centre de l'aile nord. Des pièces sur hypocauste ont été mises au jour dans l'aile ouest, elles pourraient appartenir à un complexe thermal. Dans l'aile est, se trouve une pièce de forme étonnante (10), avec alternance d'exèdres quadrangulaires et semi-circulaires sur ses grands côtés ; on ne connaît pas sa fonction, mais on peut supposer qu'il s'agit également d'un *triclinium*. Un *triclinium* (9), faisant face à la salle 4, a été découvert. Il est doté de niches de part et d'autre de l'entrée et fermé par une abside sur son côté sud. L'accès se faisait depuis le portique par un escalier. Au nord-ouest, se trouve un ensemble de pièces utilitaires installées en sous-sol (1), alors qu'à l'ouest se développe une autre cour (3) accessible depuis un escalier (2) qui reliait les différentes parties de la maison.

La partie orientale est quant à elle organisée autour d'une cour trapézoïdale (13). Des corps de bâtiment ont été reconnus sur ses côtés nord et ouest. Au centre de cette cour, se trouve une construction (12) dont on ne connaît pas la destination. L'aile nord est séparée de la cour par une galerie qui la longe sur 70 m (14). Au nord, elle est pourvue d'une seconde galerie (15) qui surplombe un jardin installé au nord, auquel on accédait par un escalier. Enfin, à l'extrémité de cette aile, est installé un ensemble de pièces construit sur deux niveaux, on y trouve notamment un *balneum* (19-20-21) et des latrines (17) qui sont situées au niveau inférieur auquel on accédait par un escalier ou une rampe (18).

Le mur de façade est construit selon une orientation différente pour s'adapter à l'*insula* voisine.

<input type="checkbox"/> portique de façade	<input type="checkbox"/> local commercial	<input checked="" type="checkbox"/> local de service	<input checked="" type="checkbox"/> étage	<input checked="" type="checkbox"/> pièce chauffée	<input type="checkbox"/> atrium
<input type="checkbox"/> auvent / appentis	<input type="checkbox"/> local artisanal	<input type="checkbox"/> cave	<input checked="" type="checkbox"/> pièce d'apparat	<input checked="" type="checkbox"/> cour extérieure	<input checked="" type="checkbox"/> péristyle

Longueur (max) : 185	Longueur (min) :	Surface reconnue : 15000	Surface découverte : 5400
Largeur (max) : 80	Largeur (min) :		Surface estimée :

DATATION / OCCUPATION

Date de construction : deuxième moitié du I ^{er} siècle ap. J.-C.	Occupation antérieure : quartier artisanal du début du I ^{er} siècle de notre ère (pas de fiche)
--	---

Date abandon / destruction : dernier tiers du III ^e siècle	Occupation postérieure : non renseignée
---	---

SITUATION TOPOGRAPHIQUE ANTIQUE

Cette construction est située intra-muros, mais hors de l'emprise des îlots, dans le prolongement de l'*insula* 7, dans le secteur nord-ouest de la ville. Cela explique son plan irrégulier.

COMMENTAIRES / COMPLÉMENTS

Elle est installée à flanc de colline et est constituée de trois terrasses. Ce plan semble unique en Gaule, seule la *villa* de Tusculum de Pline le Jeune paraît s'en rapprocher. Elle se trouve cependant en contexte rural contrairement à notre exemple. On peut se poser la question de la destination de cette construction. Son aspect monumental, ainsi que la découverte d'un relief de louve nourrissant des enfants, pourrait indiquer un bâtiment à caractère public. Néanmoins, rien ne permet de l'affirmer avec certitude. On s'en tiendra donc à l'hypothèse du palais privé, où l'on recevait des hôtes de qualité ou le public.

AMÉNAGEMENTS

- four
- foyer
- hypocauste
- aménagements liés à l'eau
- autres

pièce 16
pièces 11 et 19
canalisation dans l'ensemble thermal (locaux 19-20-21) et dans chacune des deux cours

MATÉRIAUX MIS EN ŒUVRE

Murs : architecture de terre et de bois architecture mixte architecture de pierre non conservés non renseigné

Fondations : sans sablières solins craie pilée pierre hérisson autre tranchée de récupération NR

Les murs décrits sont en petit appareil de calcaire.

Les murs de locaux utilitaires situés au nord-ouest (1) étaient faits de colombages hourdés de fragments de tuiles et de blocs de tuf maçonnes.

Les parois des pièces 19 et 21 étaient recouvertes de mortier de tuileau.

Sols : terre battue craie pilée pierres et cailloutis béton mortier mosaïque autre NC NR

Le sol du *triclinium* (9) était en *terrazzo signinum*, orné d'un tapis de mosaïque central.

Le sol de la pièce 16 est doté d'un carrelage de tuiles.

Le sol des latrines 17 était composé de dalles.

Les locaux utilitaires étaient recouverts de terre battue.

Toiture : tuiles matériaux périssables autres non renseigné

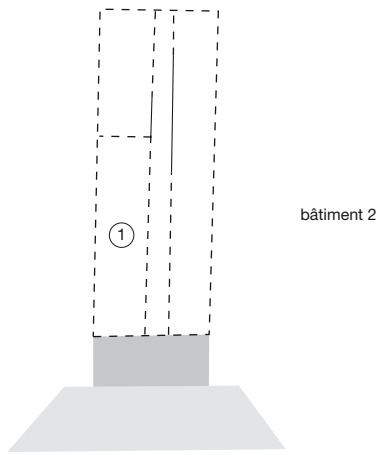
Le toit de la galerie 14 était couvert de tuiles.

DÉCORS

mosaïque peintures murales autres absence de décoration non renseigné

Une mosaïque a été mise au jour au XVIII^e siècle à l'emplacement de la pièce 4. Des éléments de fresques étaient encore fixés aux murs du *triclinium* dont le sol était orné d'une mosaïque. Les murs du couloir 18 étaient recouverts de stuc et de minces plaquettes de marbre. Plusieurs pièces étaient ornées de peintures murales.

RÉAMÉNAGEMENTS / REMANIEMENTS



0 20 m
1/500

Bad Wimpfen, bâtiment 1
(d'après Körtum 2005a, p. 253)

Type d'intervention :	<input type="checkbox"/> fouille programmée <input checked="" type="checkbox"/> fouille de sauvetage <input type="checkbox"/> fouille ancienne	1983-1987
Bibliographie :		
Frey 1991 Körtum 2005a		

DESCRIPTION / ORGANISATION	
Typologie :	type 2
Description de la maison :	plan incomplet
<p>Cette construction possède un plan très allongé. Deux séries de pièces sont rejetées sur les côtés et sont séparées par un couloir qui traverse le bâtiment sur toute sa longueur.</p> <p>Les cloisons internes de ces deux ailes n'ont pas été appréhendées, mis à part une qui divise la partie ouest en deux parties inégales.</p>	
<input checked="" type="checkbox"/> portique de façade <input type="checkbox"/> local commercial <input type="checkbox"/> local de service <input type="checkbox"/> étage <input type="checkbox"/> pièce chauffée <input type="checkbox"/> atrium <input type="checkbox"/> auvent / appentis <input checked="" type="checkbox"/> local artisanal <input type="checkbox"/> cave <input type="checkbox"/> pièce d'apparat <input type="checkbox"/> cour extérieure <input type="checkbox"/> péristyle	
Longueur (max) :	21,50
Longueur (min) :	
Largeur (max) :	8
Largeur (min) :	
Surface reconnue :	172
Surface découverte :	
Surface estimée :	

DATATION / OCCUPATION	
Date de construction :	première moitié du II ^e siècle
Occupation antérieure :	non renseignée
Date abandon / destruction :	fin du II ^e siècle
Occupation postérieure :	oui : fiche n° 72

SITUATION TOPOGRAPHIQUE ANTIQUE
Cette construction se trouve à l'extrémité est de la ville.

COMMENTAIRES / COMPLÉMENTS
Ce bâtiment se trouve dans un quartier où une quinzaine de maisons ont été découvertes.

AMÉNAGEMENTS

- four
- foyer
- hypocauste
- aménagements liés à l'eau
- autres

présence de deux foyers dans l'espace 1

MATÉRIAUX MIS EN ŒUVRE

Murs : architecture de terre et de bois architecture mixte architecture de pierre non conservés non renseigné

Fondations : sans sablières solins craie pilée pierre hérisson autre tranchée de récupération NR

Les murs sont constitués d'une ossature de bois et d'un remplissage de terre.

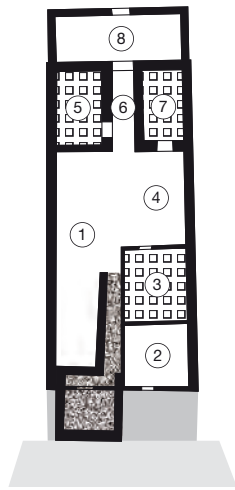
Sols : terre battue craie pilée pierres et cailloutis béton mortier mosaïque autre NC NR

Toiture : tuiles matériaux périssables autres non renseigné

DÉCORS

mosaïque peintures murales autres absence de décoration non renseigné

RÉAMÉNAGEMENTS / REMANIEMENTS



0 20 m
1/500

Bad Wimpfen, parcelle 1, état 1
(d'après Körtum 2005a, p. 254)

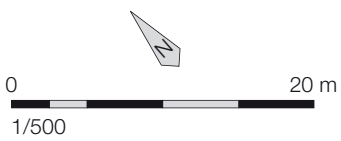
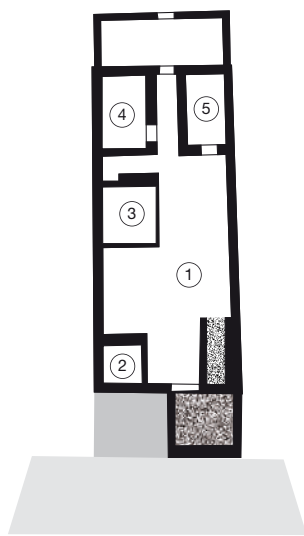
Type d'intervention :	<input type="checkbox"/> fouille programmée <input checked="" type="checkbox"/> fouille de sauvetage <input type="checkbox"/> fouille ancienne	1983-1987
Bibliographie :		
Frey 1991 Körtum 2005a Wallerich 1998		

DESCRIPTION / ORGANISATION	
Typologie :	type 2
Description de la maison :	plan complet
<p>Cette maison est bordée par un portique au sud. En façade s'ouvrent deux locaux. Le premier (1), de taille relativement importante, permet de pénétrer dans l'habitation à proprement parler. Le second (2) était très probablement une boutique et ne communique pas avec le reste du bâtiment. L'espace 1 ouvre à l'est sur une cuisine (4). Trois pièces sont distribuées à partir de cette zone centrale, toutes trois (3, 5 et 7) étaient dotées d'un chauffage par le sol. La pièce 4 est identifiée comme une salle à manger. Les pièces 5 et 7 son séparées par un couloir (6) qui mène à un autre local (8) qui a peut-être été ajouté ultérieurement ; on ne connaît pas sa fonction. Une cave était installée sous le portique, au niveau de l'entrée du bâtiment. Son accès se faisait à partir de l'espace central 1.</p>	
<input checked="" type="checkbox"/> portique de façade <input checked="" type="checkbox"/> local commercial <input type="checkbox"/> local de service <input type="checkbox"/> étage <input checked="" type="checkbox"/> pièce chauffée <input type="checkbox"/> atrium <input type="checkbox"/> auvent / appentis <input checked="" type="checkbox"/> local artisanal <input checked="" type="checkbox"/> cave <input type="checkbox"/> pièce d'apparat <input type="checkbox"/> cour extérieure <input type="checkbox"/> péristyle	
Longueur (max) :	25
Longueur (min) :	
Largeur (max) :	10
Largeur (min) :	
Surface reconnue :	250
Surface découverte :	
Surface estimée :	

DATATION / OCCUPATION	
Date de construction :	fin du II ^e siècle
Occupation antérieure :	oui : fiche n° 71
Date abandon / destruction :	III ^e siècle
Occupation postérieure :	non renseignée

SITUATION TOPOGRAPHIQUE ANTIQUE
Cette construction se trouve à l'extrémité est de la ville.

COMMENTAIRES / COMPLÉMENTS
Cette maison prend place dans un quartier où une dizaine de constructions sont alignées en bordure d'une voie. Le plan de la grande majorité d'entre elles n'a pas pu être saisi en totalité, elles ne font donc pas l'objet d'une présentation dans ce catalogue.



Bad Wimpfen, parcelle 1, état 2
(d'après Wallerich 1998)

AMÉNAGEMENTS

- four
- foyer
- hypocauste
- aménagements liés à l'eau
- autres

foyers liés au chauffage : pièces 1, 2 et 4 ; un autre destiné à la cuisson : pièce 4
pièces 3, 5 et 7
un puits se trouve dans l'angle sud-est de la cuisine (4)

MATÉRIAUX MIS EN ŒUVRE

Murs : architecture de terre et de bois architecture mixte architecture de pierre non conservés non renseigné

Fondations : sans sablières solins craie pilée pierre hérisson autre tranchée de récupération NR

Les murs latéraux, ainsi que les murs de l'arrière de la maison, étaient en pierres. Toutes les autres cloisons étaient en terre et bois.

Sols : terre battue craie pilée pierres et cailloutis béton mortier mosaïque autre NC NR

Toiture : tuiles matériaux périssables autres non renseigné

DÉCORS

mosaïque peintures murales autres absence de décoration non renseigné

La cave était décorée de peintures murales.

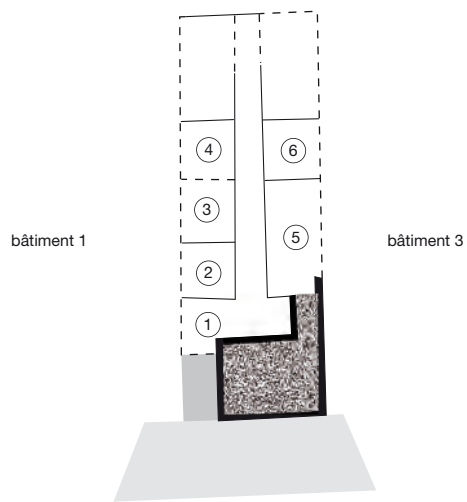
RÉAMÉNAGEMENTS / REMANIEMENTS

Deuxième quart du II^e siècle : la cave est remblayée et l'organisation interne est changée.

L'ancienne cave est abandonnée et une nouvelle est installée sous le portique, du côté est de la façade. La boutique, ainsi que la pièce chauffée ont disparu. Le chauffage des pièces arrières (4 et 5) est également abandonné.

Le changement le plus étonnant consiste en l'installation de deux fours à sécher (2 et 3) dans les angles sud-ouest et nord-ouest de la grande salle 1.

La partie arrière ne subit pas de transformations.



0 20 m
1/500

Bad Wimpfen, bâtiment 2
(d'après Körtum 2005a, p. 253)

Type d'intervention :	<input type="checkbox"/> fouille programmée <input checked="" type="checkbox"/> fouille de sauvetage <input type="checkbox"/> fouille ancienne	1983-1987
Bibliographie :		
Frey 1991 Körtum 2005a		

DESCRIPTION / ORGANISATION	
Typologie :	type 2
Description de la maison :	plan incomplet
<p>Cette maison se divise en deux séries de pièces alignées le long des murs latéraux et séparées par un couloir. Une cave était installée à l'avant du bâtiment et son emprise se trouve sous le portique de façade. On y accédait depuis la pièce 5.</p>	
<input checked="" type="checkbox"/> portique de façade <input type="checkbox"/> local commercial <input type="checkbox"/> local de service <input type="checkbox"/> étage <input type="checkbox"/> pièce chauffée <input type="checkbox"/> <i>atrium</i> <input type="checkbox"/> auvent / appentis <input checked="" type="checkbox"/> local artisanal <input checked="" type="checkbox"/> cave <input type="checkbox"/> pièce d'apparat <input type="checkbox"/> cour extérieure <input type="checkbox"/> péristyle	
Longueur (max) :	22
Longueur (min) :	
Largeur (max) :	9
Largeur (min) :	
Surface reconnue :	198
Surface découverte :	
Surface estimée :	

DATATION / OCCUPATION	
Date de construction :	première moitié du II ^e siècle
Occupation antérieure :	non renseignée
Date abandon / destruction :	fin du II ^e siècle
Occupation postérieure :	oui

SITUATION TOPOGRAPHIQUE ANTIQUE
Cette construction se trouve à l'extrémité est de la ville.

COMMENTAIRES / COMPLÉMENTS
Cette construction se trouve dans un quartier où une quinzaine de maisons ont été découvertes.

AMÉNAGEMENTS

- four
- foyer
- hypocauste
- aménagements liés à l'eau
- autres

des foyers sont attestés dans les pièces 2, 3, 4 et 6

un puits se trouve dans l'espace qui ouvre sur le portique (1)

MATÉRIAUX MIS EN ŒUVRE

Murs : architecture de terre et de bois architecture mixte architecture de pierre non conservés non renseigné

Fondations : sans sablières solins craie pilée pierre hérisson autre tranchée de récupération NR

Les murs sont constitués d'une ossature de bois et d'un remplissage de terre.

Les murs de la cave sont maçonnés.

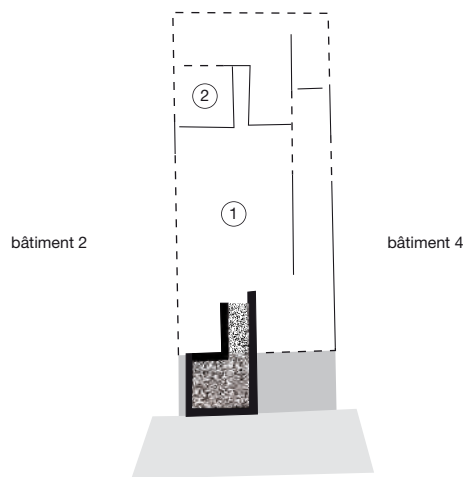
Sols : terre battue craie pilée pierres et cailloutis béton mortier mosaïque autre NC NR

Toiture : tuiles matériaux périssables autres non renseigné

DÉCORS

mosaïque peintures murales autres absence de décoration non renseigné

RÉAMÉNAGEMENTS / REMANIEMENTS



0 20 m
1/500

Bad Wimpfen, bâtiment 3
(d'après Körtum 2005a, p. 253)

Type d'intervention :	<input type="checkbox"/> fouille programmée <input checked="" type="checkbox"/> fouille de sauvetage <input type="checkbox"/> fouille ancienne	1983-1987
------------------------------	--	-----------

Bibliographie :

Frey 1991
Körtum 2005a

DESCRIPTION / ORGANISATION

Typologie : type 2

Description de la maison : plan incomplet

Cette maison est composée de deux parties distinctes. La partie avant comporte une grande salle (1) dans laquelle se trouve l'accès à la cave installée sous le portique.

Une série de petites pièces occupe la partie arrière. Elles étaient séparées par un couloir qui permet d'accéder à l'arrière de la parcelle.

<input checked="" type="checkbox"/> portique de façade	<input type="checkbox"/> local commercial	<input type="checkbox"/> local de service	<input type="checkbox"/> étage	<input type="checkbox"/> pièce chauffée	<input type="checkbox"/> atrium
<input type="checkbox"/> auvent / appentis	<input checked="" type="checkbox"/> local artisanal	<input checked="" type="checkbox"/> cave	<input type="checkbox"/> pièce d'apparat	<input type="checkbox"/> cour extérieure	<input type="checkbox"/> péristyle

Longueur (max) : 22 **Longueur (min) :**
Largeur (max) : 10 **Largeur (min) :**
Surface reconnue : 220 **Surface découverte :**
Surface estimée :

DATATION / OCCUPATION

Date de construction : première moitié du II^e siècle **Occupation antérieure :** non renseignée

Date abandon / destruction : fin du II^e siècle **Occupation postérieure :** oui

SITUATION TOPOGRAPHIQUE ANTIQUE

Cette construction se trouve à l'extrémité est de la ville.

COMMENTAIRES / COMPLÉMENTS

Cette maison se trouve dans un quartier où une quinzaine de maisons ont été découvertes.

AMÉNAGEMENTS

- four
- foyer
- hypocauste
- aménagements liés à l'eau
- autres

présence d'un foyer dans la salle 2

MATÉRIAUX MIS EN ŒUVRE

Murs : architecture de terre et de bois architecture mixte architecture de pierre non conservés non renseigné

Fondations : sans sablières solins craie pilée pierre hérisson autre tranchée de récupération NR

Les murs sont constitués d'une ossature de bois et d'un remplissage de terre.
Les murs de la cave sont maçonnés.

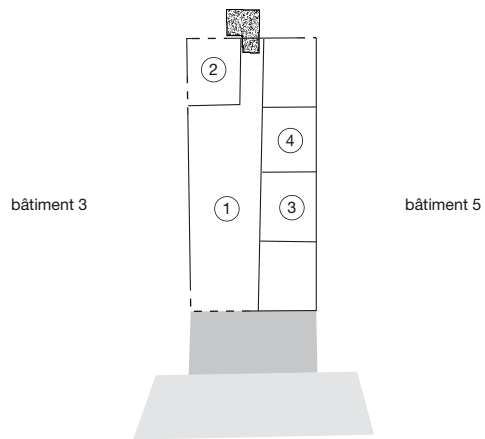
Sols : terre battue craie pilée pierres et cailloutis béton mortier mosaïque autre NC NR

Toiture : tuiles matériaux périssables autres non renseigné

DÉCORS

mosaïque peintures murales autres absence de décoration non renseigné

RÉAMÉNAGEMENTS / REMANIEMENTS



Bad Wimpfen, bâtiment 4
(d'après Körtum 2005a, p. 253)

Type d'intervention :	<input type="checkbox"/> fouille programmée <input checked="" type="checkbox"/> fouille de sauvetage <input type="checkbox"/> fouille ancienne	1983-1987
Bibliographie :		
Frey 1991 Körtum 2005a		

DESCRIPTION / ORGANISATION	
Typologie :	type 2
Description de la maison :	plan incomplet
<p>Cette maison ouvre sur la rue par le biais d'une grande pièce (1) qui occupe plus d'un tiers de la surface totale. Dans l'angle nord-ouest, on trouve une pièce isolée (2) qui est séparée des autres par un couloir qui mène à l'arrière de la parcelle. L'accès à la cave installée à l'arrière est également situé dans ce couloir. Quatre pièces de taille sensiblement identique sont alignées le long du mur est.</p>	
<input checked="" type="checkbox"/> portique de façade <input type="checkbox"/> local commercial <input type="checkbox"/> local de service <input type="checkbox"/> étage <input type="checkbox"/> pièce chauffée <input type="checkbox"/> atrium <input type="checkbox"/> auvent / appentis <input checked="" type="checkbox"/> local artisanal <input checked="" type="checkbox"/> cave <input type="checkbox"/> pièce d'apparat <input type="checkbox"/> cour extérieure <input type="checkbox"/> péristyle	
Longueur (max) :	18
Longueur (min) :	
Largeur (max) :	8,50
Largeur (min) :	
Surface reconnue :	153
Surface découverte :	
Surface estimée :	

DATATION / OCCUPATION	
Date de construction :	première moitié du II ^e siècle
Occupation antérieure :	non renseignée
Date abandon / destruction :	fin du II ^e siècle
Occupation postérieure :	oui

SITUATION TOPOGRAPHIQUE ANTIQUE
Cette construction se trouve à l'extrémité est de la ville.

COMMENTAIRES / COMPLÉMENTS
Cette maison se trouve dans un quartier où une quinzaine de maisons ont été découvertes.

AMÉNAGEMENTS

- four
- foyer
- hypocauste
- aménagements liés à l'eau
- autres

présence de foyers dans les pièces 3 et 4

MATÉRIAUX MIS EN ŒUVRE

Murs : architecture de terre et de bois architecture mixte architecture de pierre non conservés non renseigné

Fondations : sans sablières solins craie pilée pierre hérisson autre tranchée de récupération NR

Les murs sont constitués d'une ossature de bois et d'un remplissage de terre.
Les murs de la cave sont maçonnés.


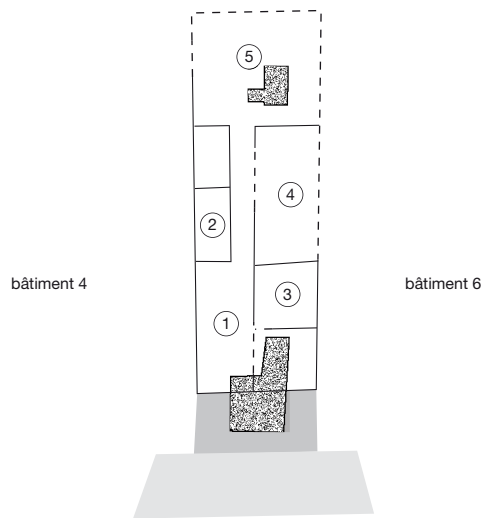
Sols : terre battue craie pilée pierres et cailloutis béton mortier mosaïque autre NC NR

Toiture : tuiles matériaux périssables autres non renseigné

DÉCORS

mosaïque peintures murales autres absence de décoration non renseigné

RÉAMÉNAGEMENTS / REMANIEMENTS



Bad Wimpfen, bâtiment 5
(d'après Körtum 2005a, p. 253)

Type d'intervention :	<input type="checkbox"/> fouille programmée <input checked="" type="checkbox"/> fouille de sauvetage <input type="checkbox"/> fouille ancienne	1983-1987
Bibliographie :		
Frey 1991 Körtum 2005a		

DESCRIPTION / ORGANISATION	
Typologie :	type 2
Description de la maison :	plan incomplet
<p>Cette maison s'organise à partir de deux espaces de taille importante (1 et 5) qui occupent respectivement une partie de l'avant de la maison et l'arrière.</p> <p>Ces deux espaces sont reliés par un couloir autour duquel sont réparties les différentes pièces de la maison.</p> <p>Deux caves sont présentes dans cette construction, la première se trouve sous le portique à l'avant, son escalier débouche dans la pièce qui occupe l'angle sud-est, et la seconde a été installée dans le local 5.</p>	
<input checked="" type="checkbox"/> portique de façade <input type="checkbox"/> local commercial <input type="checkbox"/> local de service <input type="checkbox"/> étage <input type="checkbox"/> pièce chauffée <input type="checkbox"/> atrium <input type="checkbox"/> auvent / appentis <input checked="" type="checkbox"/> local artisanal <input checked="" type="checkbox"/> cave <input type="checkbox"/> pièce d'apparat <input type="checkbox"/> cour extérieure <input type="checkbox"/> péristyle	
Longueur (max) :	25
Longueur (min) :	
Largeur (max) :	8,50
Largeur (min) :	8
Surface reconnue :	206
Surface découverte :	
Surface estimée :	

DATATION / OCCUPATION	
Date de construction :	première moitié du II ^e siècle
Occupation antérieure :	non renseignée
Date abandon / destruction :	fin du II ^e siècle
Occupation postérieure :	oui

SITUATION TOPOGRAPHIQUE ANTIQUE
Cette construction se trouve à l'extrémité est de la ville.

COMMENTAIRES / COMPLÉMENTS
Cette maison se trouve dans un quartier où une quinzaine de maisons ont été découvertes.

AMÉNAGEMENTS

- four
- foyer
- hypocauste
- aménagements liés à l'eau
- autres

présence de foyers dans les pièces 2 et 4

MATÉRIAUX MIS EN ŒUVRE

Murs : architecture de terre et de bois architecture mixte architecture de pierre non conservés non renseigné

Fondations : sans sablières solins craie pilée pierre hérisson autre tranchée de récupération NR

Les murs sont constitués d'une ossature de bois et d'un remplissage de terre.
Les murs des caves sont maçonnés.

Sols : terre battue craie pilée pierres et cailloutis béton mortier mosaïque autre NC NR

Toiture : tuiles matériaux périssables autres non renseigné

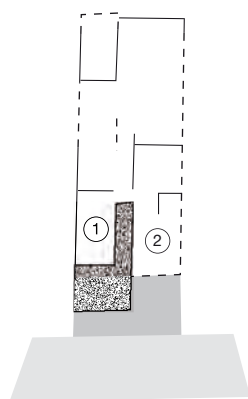
DÉCORS

mosaïque peintures murales autres absence de décoration non renseigné

RÉAMÉNAGEMENTS / REMANIEMENTS

bâtiment 5

bâtiment 7



0 20 m
1/500

Bad Wimpfen, bâtiment 6
(d'après Körtum 2005a, p. 253)

Type d'intervention :	<input type="checkbox"/> fouille programmée <input checked="" type="checkbox"/> fouille de sauvetage <input type="checkbox"/> fouille ancienne	1983-1987
Bibliographie :		
Frey 1991 Körtum 2005a		

DESCRIPTION / ORGANISATION	
Typologie :	type 2
Description de la maison :	plan incomplet
<p>Cette maison possède une série de pièces disposées en enfilade le long du mur ouest. La partie orientale est occupée par une petite pièce située au milieu de cette zone et qui est entourée par deux zones plus vastes reliées entre elles par un couloir. Une cave a été creusée sous le portique, son escalier débouche dans le couloir.</p>	
<input checked="" type="checkbox"/> portique de façade <input type="checkbox"/> local commercial <input type="checkbox"/> local de service <input type="checkbox"/> étage <input type="checkbox"/> pièce chauffée <input type="checkbox"/> atrium <input type="checkbox"/> auvent / appentis <input checked="" type="checkbox"/> local artisanal <input checked="" type="checkbox"/> cave <input type="checkbox"/> pièce d'apparat <input type="checkbox"/> cour extérieure <input type="checkbox"/> péristyle	
Longueur (max) :	17
Longueur (min) :	
Largeur (max) :	7
Largeur (min) :	
Surface reconnue :	119
Surface découverte :	
Surface estimée :	

DATATION / OCCUPATION	
Date de construction :	première moitié du II ^e siècle
Occupation antérieure :	non renseignée
Date abandon / destruction :	fin du II ^e siècle
Occupation postérieure :	oui

SITUATION TOPOGRAPHIQUE ANTIQUE
Cette construction se trouve à l'extrémité est de la ville.

COMMENTAIRES / COMPLÉMENTS
Cette maison se trouve dans un quartier où une quinzaine de maisons ont été découvertes.

AMÉNAGEMENTS

- four
- foyer
- hypocauste
- aménagements liés à l'eau
- autres

présence de foyers dans les pièces 1 et 2

MATÉRIAUX MIS EN ŒUVRE

Murs : architecture de terre et de bois architecture mixte architecture de pierre non conservés non renseigné

Fondations : sans sablières solins craie pilée pierre hérisson autre tranchée de récupération NR

Les murs sont constitués d'une ossature de bois et d'un remplissage de terre.
Les murs de la cave sont maçonnés.

Sols : terre battue craie pilée pierres et cailloutis béton mortier mosaïque autre NC NR

Toiture : tuiles matériaux périssables autres non renseigné

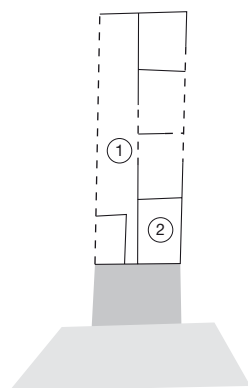
DÉCORS

mosaïque peintures murales autres absence de décoration non renseigné

RÉAMÉNAGEMENTS / REMANIEMENTS

bâtiment 6

bâtiment 8



0 20 m
1/500

Type d'intervention :	<input type="checkbox"/> fouille programmée <input checked="" type="checkbox"/> fouille de sauvetage <input type="checkbox"/> fouille ancienne	1983-1987
Bibliographie :		
Frey 1991 Körtum 2005a		

DESCRIPTION / ORGANISATION	
Typologie :	type 2
Description de la maison :	plan incomplet
<p>Ce bâtiment est pourvu de quatre pièces d'habitation alignées du côté est. La partie ouest est occupée par une pièce installée dans l'angle sud-ouest, en bordure de rue, et par un vaste espace.</p>	
<input checked="" type="checkbox"/> portique de façade <input type="checkbox"/> local commercial <input type="checkbox"/> local de service <input type="checkbox"/> étage <input type="checkbox"/> pièce chauffée <input type="checkbox"/> atrium <input type="checkbox"/> auvent / appentis <input checked="" type="checkbox"/> local artisanal <input type="checkbox"/> cave <input type="checkbox"/> pièce d'apparat <input type="checkbox"/> cour extérieure <input type="checkbox"/> péristyle	
Longueur (max) :	16,50
Longueur (min) :	
Largeur (max) :	6
Largeur (min) :	
Surface reconnue :	99
Surface découverte :	
Surface estimée :	

DATATION / OCCUPATION	
Date de construction :	première moitié du II ^e siècle
Occupation antérieure :	non renseignée
Date abandon / destruction :	fin du II ^e siècle
Occupation postérieure :	oui

SITUATION TOPOGRAPHIQUE ANTIQUE
Cette construction se trouve à l'extrémité est de la ville.

COMMENTAIRES / COMPLÉMENTS
Cette maison se trouve dans un quartier où une quinzaine de maisons ont été découvertes.

AMÉNAGEMENTS

- four
- foyer
- hypocauste
- aménagements liés à l'eau
- autres

présence de foyers dans les pièces 1 et 2

MATÉRIAUX MIS EN ŒUVRE

Murs : architecture de terre et de bois architecture mixte architecture de pierre non conservés non renseigné

Fondations : sans sablières solins craie pilée pierre hérisson autre tranchée de récupération NR

Les murs sont constitués d'une ossature de bois et d'un remplissage de terre.

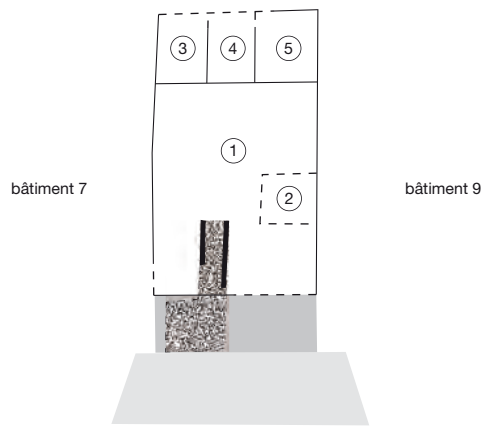
Sols : terre battue craie pilée pierres et cailloutis béton mortier mosaïque autre NC NR

Toiture : tuiles matériaux périssables autres non renseigné

DÉCORS

mosaïque peintures murales autres absence de décoration non renseigné

RÉAMÉNAGEMENTS / REMANIEMENTS



0 20 m
1/500

Bad Wimpfen, bâtiment 8
(d'après Körtum 2005a, p. 253)

Type d'intervention :	<input type="checkbox"/> fouille programmée <input checked="" type="checkbox"/> fouille de sauvetage <input type="checkbox"/> fouille ancienne	1983-1987
------------------------------	--	-----------

Bibliographie :

Frey 1991
Körtum 2005a

DESCRIPTION / ORGANISATION

Typologie : type 2

Description de la maison : plan incomplet

L'organisation interne de ce bâtiment est bipartite. Les deux tiers avant de la maison sont occupés par une vaste salle (1). On trouve une petite pièce (2) installée contre le mur est. Une cave était construite sous le portique de façade : le départ de l'escalier se trouve dans l'espace 1.

Trois pièces (3 à 5), de dimensions équivalentes, ouvrent à l'arrière.

portique de façade local commercial local de service étage pièce chauffée atrium
 auvent / appentis local artisanal cave pièce d'apparat cour extérieure péristyle

Longueur (max) : 18,50 **Longueur (min) :**
Largeur (max) : 11 **Largeur (min) :**
Surface reconnue : 203,50 **Surface découverte :**
Surface estimée :

DATATION / OCCUPATION

Date de construction : première moitié du II^e siècle **Occupation antérieure :** non renseignée

Date abandon / destruction : fin du II^e siècle **Occupation postérieure :** oui

SITUATION TOPOGRAPHIQUE ANTIQUE

Cette construction se trouve à l'extrémité est de la ville.

COMMENTAIRES / COMPLÉMENTS

Cette maison se trouve dans un quartier où une quinzaine de maisons ont été découvertes.

AMÉNAGEMENTS

- four
- foyer
- hypocauste
- aménagements liés à l'eau
- autres

un foyer a été retrouvé dans le local 1

MATÉRIAUX MIS EN ŒUVRE

Murs : architecture de terre et de bois architecture mixte architecture de pierre non conservés non renseigné

Fondations : sans sablières solins craie pilée pierre hérisson autre tranchée de récupération NR

Les murs sont constitués d'une ossature de bois et d'un remplissage de terre.
Les murs de la cave sont maçonnés.

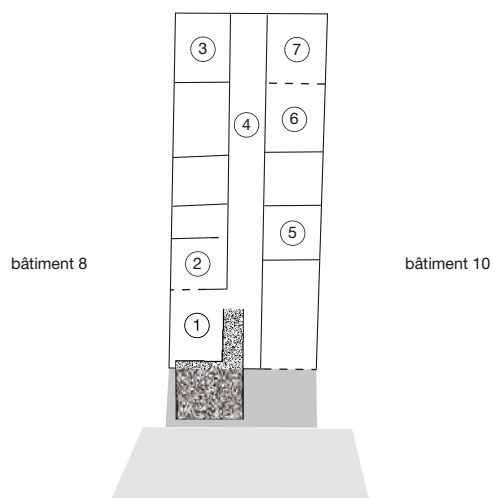
Sols : terre battue craie pilée pierres et cailloutis béton mortier mosaïque autre NC NR

Toiture : tuiles matériaux périssables autres non renseigné

DÉCORS

mosaïque peintures murales autres absence de décoration non renseigné

RÉAMÉNAGEMENTS / REMANIEMENTS



0 20 m
1/500

Bad Wimpfen, bâtiment 9
(d'après Körtum 2005a, p. 253)

Type d'intervention :	<input type="checkbox"/> fouille programmée <input checked="" type="checkbox"/> fouille de sauvetage <input type="checkbox"/> fouille ancienne	1983-1987
Bibliographie :		
Frey 1991		

DESCRIPTION / ORGANISATION	
Typologie :	type 2
Description de la maison :	plan complet
<p>Cette construction est composée de deux séries de pièces disposées en enfilade et séparées par le couloir 4 qui traverse la maison sur toute sa longueur. On ne connaît pas la fonction de ces différents espaces. Plusieurs d'entre eux devaient abriter une activité artisanale.</p> <p>On remarque la présence d'une cave (13,60 m²) installée sous le portique à laquelle on accédait par un escalier prenant naissance dans la pièce 1.</p>	
<input checked="" type="checkbox"/> portique de façade <input type="checkbox"/> local commercial <input type="checkbox"/> local de service <input type="checkbox"/> étage <input type="checkbox"/> pièce chauffée <input type="checkbox"/> atrium <input type="checkbox"/> auvent / appentis <input checked="" type="checkbox"/> local artisanal <input checked="" type="checkbox"/> cave <input type="checkbox"/> pièce d'apparat <input type="checkbox"/> cour extérieure <input type="checkbox"/> péristyle	
Longueur (max) :	23
Longueur (min) :	
Largeur (max) :	10,5
Largeur (min) :	
Surface reconnue :	241,5
Surface découverte :	
Surface estimée :	

DATATION / OCCUPATION	
Date de construction :	première moitié du II ^e siècle
Occupation antérieure :	non renseignée
Date abandon / destruction :	fin du II ^e siècle
Occupation postérieure :	oui

SITUATION TOPOGRAPHIQUE ANTIQUE
Cette construction se trouve à l'extrémité est de la ville.

COMMENTAIRES / COMPLÉMENTS
Cette construction se trouve dans un quartier où une quinzaine de maisons ont été découvertes.

AMÉNAGEMENTS

- four
- foyer
- hypocauste
- aménagements liés à l'eau
- autres

des foyers ont été relevés dans les pièces 2, 3, 5 et 6

MATÉRIAUX MIS EN ŒUVRE

Murs : architecture de terre et de bois architecture mixte architecture de pierre non conservés non renseigné

Fondations : sans sablières solins craie pilée pierre hérisson autre tranchée de récupération NR

Les murs sont constitués d'une ossature de bois et d'un remplissage de terre.
Les murs de la cave étaient en pierre.

Sols : terre battue craie pilée pierres et cailloutis béton mortier mosaïque autre NC NR


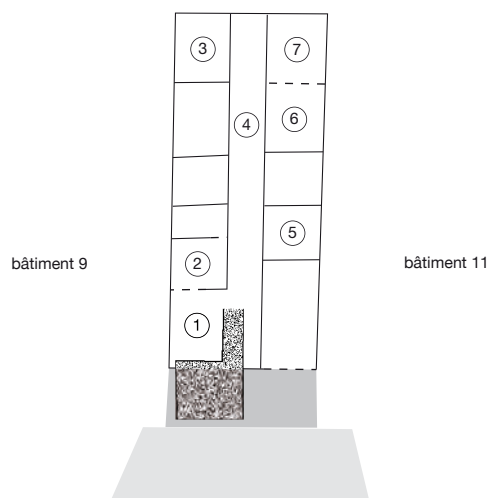
Tous les sols sont en terre battue, à l'exception de celui de la pièce 7 qui était en béton.

Toiture : tuiles matériaux périssables autres non renseigné

DÉCORS

mosaïque peintures murales autres absence de décoration non renseigné

RÉAMÉNAGEMENTS / REMANIEMENTS



Bad Wimpfen, bâtiment 10
(d'après Körtum 2005a, p. 253)

Type d'intervention :	<input type="checkbox"/> fouille programmée <input checked="" type="checkbox"/> fouille de sauvetage <input type="checkbox"/> fouille ancienne	1983-1987
------------------------------	--	-----------

Bibliographie :

Frey 1991
Körtum 2005a

DESCRIPTION / ORGANISATION

Typologie : type 2

Description de la maison : plan incomplet

Cette maison est dotée de pièces qui sont rejetées le long des murs longitudinaux. Une grande salle (2) occupe les deux tiers arrière. Une cave est creusée dans l'angle sud-est du bâtiment. Le couloir d'accès se trouvait dans le passage (1).

portique de façade local commercial local de service étage pièce chauffée atrium
 auvent / appentis local artisanal cave pièce d'apparat cour extérieure péristyle

Longueur (max) : 16,50 **Longueur (min) :**
Largeur (max) : 11 **Largeur (min) :**
Surface reconnue : 181,50 **Surface découverte :**
Surface estimée :

DATATION / OCCUPATION

Date de construction : première moitié du II^e siècle **Occupation antérieure :** non renseignée

Date abandon / destruction : fin du II^e siècle **Occupation postérieure :** oui

SITUATION TOPOGRAPHIQUE ANTIQUE

Cette construction se trouve à l'extrémité est de la ville.

COMMENTAIRES / COMPLÉMENTS

Cette maison se trouve dans un quartier où une quinzaine de maisons ont été découvertes.

AMÉNAGEMENTS

- four
- foyer
- hypocauste
- aménagements liés à l'eau
- autres

des foyers sont attestés dans les espaces 2 et 3

MATÉRIAUX MIS EN ŒUVRE

Murs : architecture de terre et de bois architecture mixte architecture de pierre non conservés non renseigné

Fondations : sans sablières solins craie pilée pierre hérisson autre tranchée de récupération NR

Les murs sont constitués d'une ossature de bois et d'un remplissage de terre.
Les murs de la cave sont maçonnés.

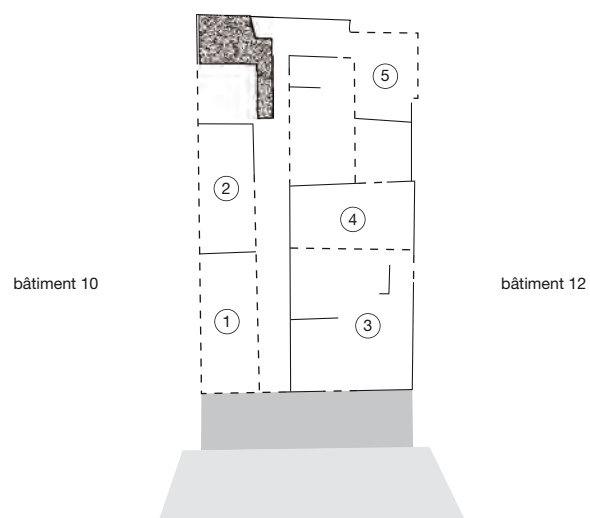
Sols : terre battue craie pilée pierres et cailloutis béton mortier mosaïque autre NC NR

Toiture : tuiles matériaux périssables autres non renseigné

DÉCORS

mosaïque peintures murales autres absence de décoration non renseigné

RÉAMÉNAGEMENTS / REMANIEMENTS



Bad Wimpfen, bâtiment 11
(d'après Körtum 2005a, p. 253)

Type d'intervention :	<input type="checkbox"/> fouille programmée <input checked="" type="checkbox"/> fouille de sauvetage <input type="checkbox"/> fouille ancienne	1983-1987
------------------------------	--	-----------

Bibliographie :

Frey 1991
Körtum 2005a

DESCRIPTION / ORGANISATION

Typologie : type 2

Description de la maison : plan incomplet

Cette maison est divisée en deux parties par un couloir qui mène à l'arrière de la parcelle.
La partie est est deux fois plus large que la partie ouest. Elles sont toutes deux composées de plusieurs pièces.
Une cave occupe l'angle nord-ouest. On y accédait depuis le corridor.

portique de façade local commercial local de service étage pièce chauffée atrium
 auvent / appentis local artisanal cave pièce d'apparat cour extérieure péristyle

Longueur (max) : 24,50 **Longueur (min) :**
Largeur (max) : 14 **Largeur (min) :**
Surface reconnue : 343 **Surface découverte :**
Surface estimée :

DATATION / OCCUPATION

Date de construction : première moitié du II^e siècle **Occupation antérieure :** non renseignée

Date abandon / destruction : fin du II^e siècle **Occupation postérieure :** oui

SITUATION TOPOGRAPHIQUE ANTIQUE

Cette construction se trouve à l'extrémité est de la ville.

COMMENTAIRES / COMPLÉMENTS

Cette maison se trouve dans un quartier où une quinzaine de maisons ont été découvertes.

AMÉNAGEMENTS

- four
- foyer
- hypocauste
- aménagements liés à l'eau
- autres

des foyers sont attestés dans les espaces 1, 2, 3, 4 et 5

MATÉRIAUX MIS EN ŒUVRE

Murs : architecture de terre et de bois architecture mixte architecture de pierre non conservés non renseigné

Fondations : sans sablières solins craie pilée pierre hérisson autre tranchée de récupération NR

Les murs sont constitués d'une ossature de bois et d'un remplissage de terre.
Les murs de la cave sont maçonnés.

Sols : terre battue craie pilée pierres et cailloutis béton mortier mosaïque autre NC NR

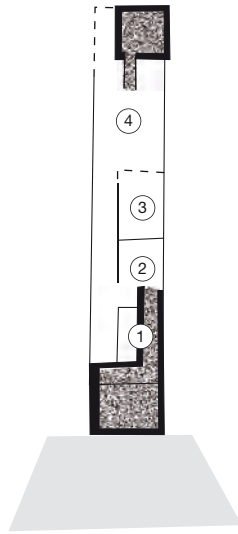
Toiture : tuiles matériaux périssables autres non renseigné

DÉCORS

mosaïque peintures murales autres absence de décoration non renseigné

RÉAMÉNAGEMENTS / REMANIEMENTS

bâtiment 11



0 20 m
1/500



Type d'intervention :	<input type="checkbox"/> fouille programmée <input checked="" type="checkbox"/> fouille de sauvetage <input type="checkbox"/> fouille ancienne	1983-1987
------------------------------	--	-----------

Bibliographie :

Frey 1991
Körtum 2005a

DESCRIPTION / ORGANISATION

Typologie : type 2

Description de la maison : plan incomplet

Ce bâtiment est relativement étroit et possède deux caves, l'une se trouve à l'avant, sous le portique, et la seconde à l'arrière, dans le vaste espace (4) qui occupe près de la moitié de la surface.

On trouve trois salles (1, 2 et 3) placées dans le quart sud-est de la maison.

portique de façade local commercial local de service étage pièce chauffée atrium
 auvent / appentis local artisanal cave pièce d'apparat cour extérieure péristyle

Longueur (max) : 23,50 **Longueur (min) :** **Surface reconnue :** 117,50 **Surface découverte :**

Largeur (max) : 5 **Largeur (min) :** **Surface estimée :**

DATATION / OCCUPATION**Date de construction :**

première moitié du II^e siècle

Occupation antérieure :

non renseignée

Date abandon / destruction :

fin du II^e siècle

Occupation postérieure :

oui

SITUATION TOPOGRAPHIQUE ANTIQUE

Cette construction se trouve à l'extrémité est de la ville.

COMMENTAIRES / COMPLÉMENTS

Cette maison se trouve dans un quartier où une quinzaine de maisons ont été découvertes.

AMÉNAGEMENTS

- four
- foyer
- hypocauste
- aménagements liés à l'eau
- autres

pièce 5

MATÉRIAUX MIS EN ŒUVRE

Murs : architecture de terre et de bois architecture mixte architecture de pierre non conservés non renseigné

Fondations : sans sablières solins craie pilée pierre hérisson autre tranchée de récupération NR

Les murs sont constitués d'une ossature de bois et d'un remplissage de terre.
Les murs des caves sont maçonnés.

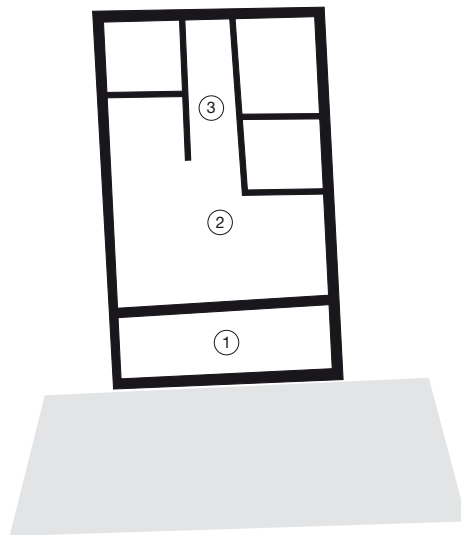
Sols : terre battue craie pilée pierres et cailloutis béton mortier mosaïque autre NC NR

Toiture : tuiles matériaux périssables autres non renseigné

DÉCORS

mosaïque peintures murales autres absence de décoration non renseigné

RÉAMÉNAGEMENTS / REMANIEMENTS



0 20 m
1/500

Baden, maison I, état 1
(d'après Schucany 1996, p. 53)

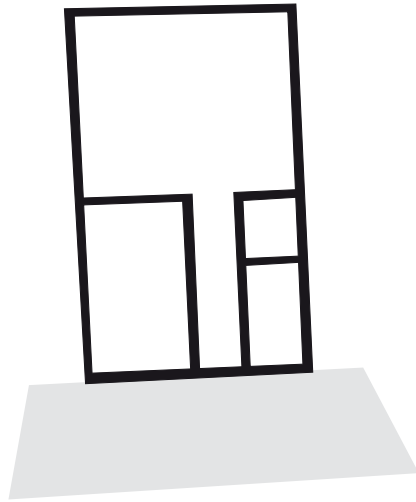
Type d'intervention :	<input type="checkbox"/> fouille programmée <input checked="" type="checkbox"/> fouille de sauvetage <input type="checkbox"/> fouille ancienne	1977
Bibliographie :		
Hartmann 1980a Schucany 1996		

DESCRIPTION / ORGANISATION	
Typologie :	type 2
Description de la maison :	plan complet
<p>Cette maison est de plan rectangulaire. Elle ouvre sur la rue par le biais d'une grande pièce (1) qui se développe sur toute la largeur du bâtiment. La partie centrale est occupée par une grande salle (2) depuis laquelle on accédait à un couloir (3) qui desservait deux séries de deux salles.</p>	
<input type="checkbox"/> portique de façade <input type="checkbox"/> local commercial <input type="checkbox"/> local de service <input type="checkbox"/> étage <input type="checkbox"/> pièce chauffée <input type="checkbox"/> atrium <input type="checkbox"/> auvent / appentis <input checked="" type="checkbox"/> local artisanal <input type="checkbox"/> cave <input type="checkbox"/> pièce d'apparat <input type="checkbox"/> cour extérieure <input type="checkbox"/> péristyle	
Longueur (max) :	24
Longueur (min) :	
Largeur (max) :	15
Largeur (min) :	
Surface reconnue :	360
Surface découverte :	
Surface estimée :	

DATATION / OCCUPATION	
Date de construction :	85/100
Occupation antérieure :	oui, mais données succinctes (pas de fiche réalisée)
Date abandon / destruction :	175
Occupation postérieure :	non renseignée


SITUATION TOPOGRAPHIQUE ANTIQUE
Cette maison est installée dans la partie ouest de l'agglomération.

COMMENTAIRES / COMPLÉMENTS



début du I^{er} siècle

deuxième quart du I^{er} siècle



0 20 m
1/500

Baden, maison I, états 2 et 3
(d'après Schucany 1996, p. 54)

AMÉNAGEMENTS

- four
- foyer
- hypocauste
- aménagements liés à l'eau
- autres

MATÉRIAUX MIS EN ŒUVRE

Murs : architecture de terre et de bois architecture mixte architecture de pierre non conservés non renseigné

Fondations : sans sablières solins craie pilée pierre hérisson autre tranchée de récupération NR

Les murs de façade sont en pierre. L'ensemble des autres parois est à ossature de bois sur sablières, avec un remplissage de torchis sur clayonnage.

Sols : terre battue craie pilée pierres et cailloutis béton mortier mosaïque autre NC NR

Les sols étaient en terre battue, souvent agrémentés d'éclats de calcaire.

Toiture : tuiles matériaux périssables autres non renseigné

DÉCORS

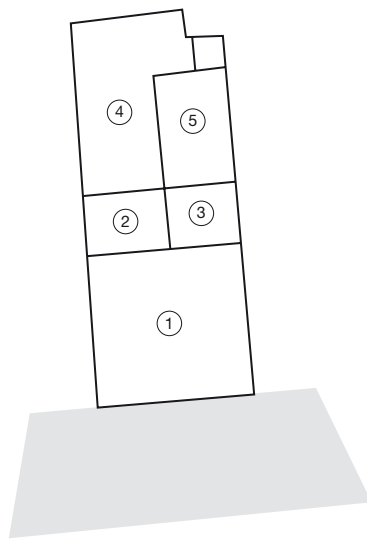
mosaïque peintures murales autres absence de décoration non renseigné

RÉAMÉNAGEMENTS / REMANIEMENTS

Début du II^e siècle : l'intérieur est réaménagé.

Dans un premier temps, les pièces arrières sont supprimées. La salle avant disparaît également et est remplacée par deux blocs de pièces disposés de part et d'autre d'un couloir menant à l'arrière de la maison.

Dans le deuxième quart du II^e siècle : l'ensemble des cloisons est une nouvelle fois supprimé. Le seul aménagement connu alors est une cave installée dans l'angle sud-ouest de la maison.



0 20 m
1/500

Baden, parcelle 2, état I-1
(d'après Schucany 1996, p. 52)

Type d'intervention :	<input type="checkbox"/> fouille programmée <input checked="" type="checkbox"/> fouille de sauvetage <input type="checkbox"/> fouille ancienne	1977
------------------------------	--	------

Bibliographie :

Hartmann 1980a
Schucany 1996

DESCRIPTION / ORGANISATION

Typologie : type 2

Description de la maison : plan incomplet

Le bâtiment, de plan rectangulaire, est divisé en cinq espaces : un grand à l'avant (1) dont la limite sud n'est pas connue, suivi de deux petites pièces côte à côte (2 et 3) qui ouvrent au nord sur deux autres salles (4 et 5).

portique de façade local commercial local de service étage pièce chauffée atrium
 auvent / appentis local artisanal cave pièce d'apparat cour extérieure péristyle

Longueur (max) : **Longueur (min) :** **Surface reconnue :** **Surface découverte :**
Largeur (max) : **Largeur (min) :** **Surface estimée :**

DATATION / OCCUPATION

Date de construction : **Occupation antérieure :**

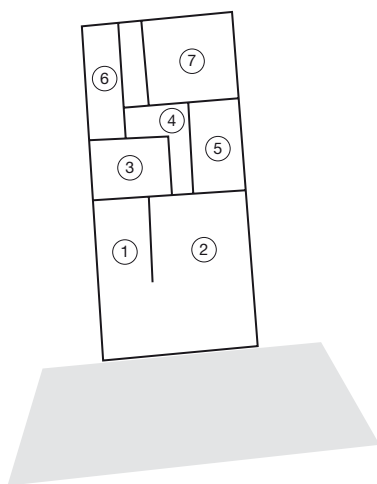
Date abandon / destruction : **Occupation postérieure :**

SITUATION TOPOGRAPHIQUE ANTIQUE

Cet ensemble est installé à l'ouest du centre de l'agglomération.

COMMENTAIRES / COMPLÉMENTS

Plusieurs maisons se succèdent dans un laps de temps très court. Elles sont toutes construites selon les mêmes limites, ce qui conditionne leur présentation dans une seule et même fiche.



0 20 m
1/500

Baden, parcelle 2, état I-2
(d'après Schucany 1996, p. 52)

AMÉNAGEMENTS

- four
- foyer
- hypocauste
- aménagements liés à l'eau
- autres

présence de foyers dans les pièces 2 et 3

MATÉRIAUX MIS EN ŒUVRE

Murs : architecture de terre et de bois architecture mixte architecture de pierre non conservés non renseigné

Fondations : sans sablières solins craie pilée pierre hérisson autre tranchée de récupération NR

Les murs, dont l'armature est en bois, reposent sur des sablières basses. On ne sait pas si le remplissage était fait par un hourdis de bois ou par du clayonnage et de la terre.

Sols : terre battue craie pilée pierres et cailloutis béton mortier mosaïque autre NC NR

Toiture : tuiles matériaux périssables autres non renseigné

DÉCORS

mosaïque peintures murales autres absence de décoration non renseigné

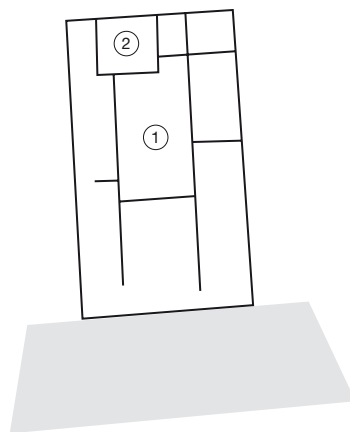
Les murs étaient recouverts d'enduits peints.

RÉAMÉNAGEMENTS / REMANIEMENTS

30 ap. J.-C. : le bâtiment est reconstruit selon les mêmes limites.

Les techniques de construction employées restent identiques, seule l'organisation interne change.

La partie avant semble occupée par deux pièces de tailles différentes (1 et 2). A l'arrière, se trouve deux séries de salles (3-6 et 5-7) séparées par un couloir. nt



0 20 m
1/500

Baden, parcelle 2, état II
(d'après Schucany 1996, p. 53)

Type d'intervention :	<input type="checkbox"/> fouille programmée <input checked="" type="checkbox"/> fouille de sauvetage <input type="checkbox"/> fouille ancienne	1977
Bibliographie :		
Hartmann 1980a Schucany 1996		

DESCRIPTION / ORGANISATION	
Typologie :	type 2
Description de la maison :	plan incomplet
<p>Cette construction, de plan rectangulaire, comporte trois séries de locaux de dimensions assez importantes et des pièces plus petites à l'arrière.</p>	
<input type="checkbox"/> portique de façade <input type="checkbox"/> local commercial <input type="checkbox"/> local de service <input type="checkbox"/> étage <input type="checkbox"/> pièce chauffée <input type="checkbox"/> atrium <input type="checkbox"/> auvent / appentis <input type="checkbox"/> local artisanal <input type="checkbox"/> cave <input type="checkbox"/> pièce d'apparat <input type="checkbox"/> cour extérieure <input type="checkbox"/> péristyle	
Longueur (max) :	<input type="text"/>
Longueur (min) :	18
Largeur (max) :	11
Largeur (min) :	<input type="text"/>
Surface reconnue :	198
Surface découverte :	<input type="text"/>
Surface estimée :	<input type="text"/>

DATATION / OCCUPATION	
Date de construction :	55
Occupation antérieure :	oui (fiche n° 85)
Date abandon / destruction :	69
Occupation postérieure :	oui (fiche n° 87)

SITUATION TOPOGRAPHIQUE ANTIQUE
Cet ensemble est installé à l'ouest du centre de l'agglomération.

COMMENTAIRES / COMPLÉMENTS
Cette maison est construite à l'emplacement du bâtiment présenté précédemment selon un plan plus large et moins long.

AMÉNAGEMENTS

- four
- foyer
- hypocauste
- aménagements liés à l'eau
- autres

des foyers sont attestés dans les salles 1 et 2

MATÉRIAUX MIS EN ŒUVRE

Murs : architecture de terre et de bois architecture mixte architecture de pierre non conservés non renseigné

Fondations : sans sablières solins craie pilée pierre hérisson autre tranchée de récupération NR

Les murs, dont l'armature est en bois, reposent sur des sablières basses. On ne sait pas si le remplissage était fait par un hourdis de bois ou par du clayonnage et de la terre.

Sols : terre battue craie pilée pierres et cailloutis béton mortier mosaïque autre NC NR

Les sols étaient en terre battue, souvent agrémentés d'éclats de calcaire.

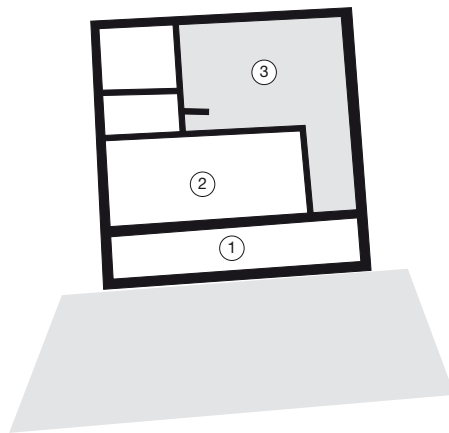
Toiture : tuiles matériaux périssables autres non renseigné

DÉCORS

mosaïque peintures murales autres absence de décoration non renseigné

Les murs étaient recouverts d'enduits peints, décorés de façon à imiter la maçonnerie.

RÉAMÉNAGEMENTS / REMANIEMENTS



0 20 m
1/500

Baden, maison II, état 1a
(d'après Schucany 1996, p. 53)

Type d'intervention :	<input type="checkbox"/> fouille programmée <input checked="" type="checkbox"/> fouille de sauvetage <input type="checkbox"/> fouille ancienne	1977
------------------------------	--	------

Bibliographie :

Hartmann 1980a
Schucany 1996

DESCRIPTION / ORGANISATION

Typologie : type 3

Description de la maison : plan complet

Ce bâtiment, de plan presque carré, est occupé en façade une grande salle (1).
L'espace arrière comporte quant à lui au moins quatre espaces, dont l'un correspond à une cour (3).

portique de façade local commercial local de service étage pièce chauffée atrium
 auvent / appentis local artisanal cave pièce d'apparat cour extérieure péristyle

Longueur (max) : 17 **Longueur (min) :**
Largeur (max) : 17,5 **Largeur (min) :**
Surface reconnue : 297,5 **Surface découverte :** 91,50
Surface estimée :

DATATION / OCCUPATION

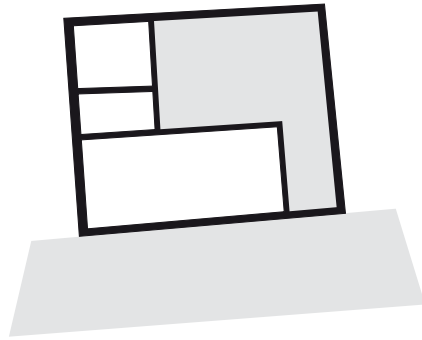
Date de construction : 69 **Occupation antérieure :** oui : fiche n° 86

Date abandon / destruction : 175 **Occupation postérieure :** oui : fiche n° 88

SITUATION TOPOGRAPHIQUE ANTIQUE

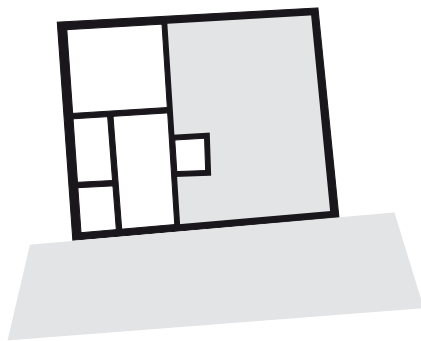

Cet ensemble est installé à l'ouest du centre de l'agglomération.

COMMENTAIRES / COMPLÉMENTS



85

première moitié du IIe siècle



125/135



0 20 m
1/500

AMÉNAGEMENTS

- four
- foyer
- hypocauste
- aménagements liés à l'eau
- autres

présence d'un foyer dans la pièce 2

MATÉRIAUX MIS EN ŒUVRE

Murs : architecture de terre et de bois architecture mixte architecture de pierre non conservés non renseigné

Fondations : sans sablières solins craie pilée pierre hérisson autre tranchée de récupération NR

Les murs latéraux sont construits en petit appareil maçonné. Les murs de façade et les cloisons internes sont à ossature de bois et clayonnage.

Sols : terre battue craie pilée pierres et cailloutis béton mortier mosaïque autre NC NR

La majorité des sols était composée d'éclats de calcaire.

Toiture : tuiles matériaux périssables autres non renseigné

DÉCORS

mosaïque peintures murales autres absence de décoration non renseigné

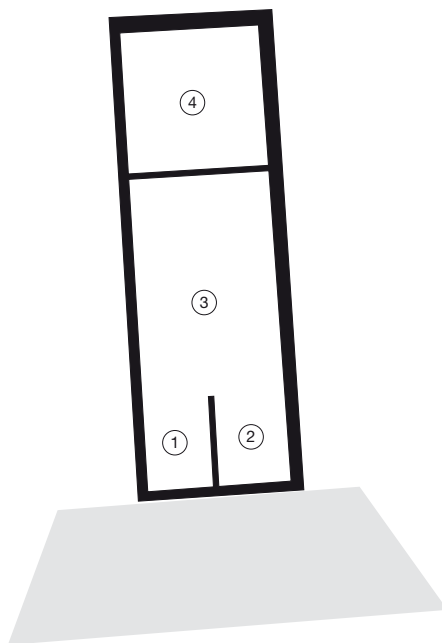
Des enduits conférant un aspect de maçonnerie aux murs ont été mis au jour.

RÉAMÉNAGEMENTS / REMANIEMENTS

Aux alentours de 85 : la pièce de façade est abandonnée et ses murs détruits. L'organisation du reste de la maison reste inchangée.

Au début de la première moitié du II^e siècle deux nouvelles petites pièces (1 et 2) sont installées.

Aux alentours de 125/135, la cour occupe la partie est de la maison (1) alors que le secteur ouest abrite les pièces d'habitation.



0 20 m
1/500

Baden, maison II, dernier état
(d'après Schucany 1996, p. 55)

Type d'intervention :	<input type="checkbox"/> fouille programmée <input checked="" type="checkbox"/> fouille de sauvetage <input type="checkbox"/> fouille ancienne	1977
------------------------------	--	------

Bibliographie :

Hartmann 1980a
Schucany 1996

DESCRIPTION / ORGANISATION

Typologie : type 2

Description de la maison : plan complet

Cette maison est de plan allongé, quatre espaces internes ont pu être observés. Il semble que l'avant comporte deux pièces dont la limite nord n'est pas connue. Une grande salle (3) occupe la partie centrale de la construction, alors qu'un dernier espace (4) se trouve dans la partie arrière.

portique de façade local commercial local de service étage pièce chauffée atrium
 auvent / appentis local artisanal cave pièce d'apparat cour extérieure péristyle

Longueur (max) : 31 **Longueur (min) :**
Largeur (max) : 11 **Largeur (min) :**
Surface reconnue : 341 **Surface découverte :**
Surface estimée :

DATATION / OCCUPATION

Date de construction : 175 **Occupation antérieure :** oui : fiche n° 87
Date abandon / destruction : non renseignée **Occupation postérieure :** non renseignée

SITUATION TOPOGRAPHIQUE ANTIQUE

Cet ensemble est installé à l'ouest du centre de l'agglomération.

COMMENTAIRES / COMPLÉMENTS

AMÉNAGEMENTS

- four
- foyer
- hypocauste
- aménagements liés à l'eau
- autres

MATÉRIAUX MIS EN ŒUVRE

Murs : architecture de terre et de bois architecture mixte architecture de pierre non conservés non renseigné

Fondations : sans sablières solins craie pilée pierre hérisson autre tranchée de récupération NR

Les murs latéraux sont construits en petit appareil maçonné. Les murs de façade et les cloisons internes sont à ossature de bois et clayonnage.

Sols : terre battue craie pilée pierres et cailloutis béton mortier mosaïque autre NC NR

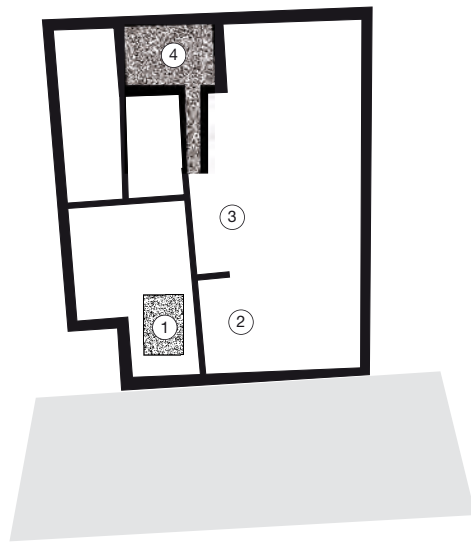
La majorité des sols étaient faits d'éclats de calcaire.

Toiture : tuiles matériaux périssables autres non renseigné

DÉCORS

mosaïque peintures murales autres absence de décoration non renseigné

RÉAMÉNAGEMENTS / REMANIEMENTS



0 20 m
1/500

Baden, maison III, état 1
(d'après Schucany 1996, p. 53)

Type d'intervention :	<input type="checkbox"/> fouille programmée <input checked="" type="checkbox"/> fouille de sauvetage <input type="checkbox"/> fouille ancienne	1977
------------------------------	--	------

Bibliographie :

Hartmann 1980a
Schucany 1996

DESCRIPTION / ORGANISATION

Typologie : type 4

Description de la maison : plan incomplet

Ce bâtiment est de plan presque carré. Seule l'organisation interne de la partie ouest a pu être appréhendée. On y trouve au moins cinq espaces. Deux caves ont été relevées : l'une d'elles (1) se trouve à l'avant de la maison et la seconde (4) à l'arrière. On accédait à cette dernière depuis la pièce 3.

portique de façade local commercial local de service étage pièce chauffée atrium
 auvent / appentis local artisanal cave pièce d'apparat cour extérieure péristyle

Longueur (max) : 24 **Longueur (min) :** **Surface reconnue :** 480 **Surface découverte :**
Largeur (max) : 22 **Largeur (min) :** 16 **Surface estimée :**

DATATION / OCCUPATION

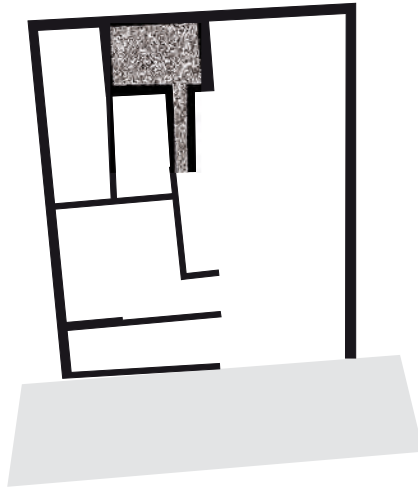
Date de construction : 69 **Occupation antérieure :** oui (pas de fiche réalisée)

Date abandon / destruction : 175 **Occupation postérieure :** non renseignée

SITUATION TOPOGRAPHIQUE ANTIQUE

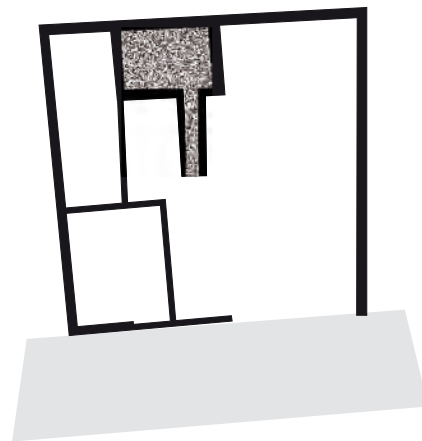
Cet ensemble est installé à l'ouest du centre de l'agglomération.

COMMENTAIRES / COMPLÉMENTS



alentours de 85

première moitié du IIe siècle



0 20 m
1/500

Baden, maison III, états 2 et 3
(d'après Schucany 1996, p. 54)

AMÉNAGEMENTS

- four
- foyer
- hypocauste
- aménagements liés à l'eau
- autres

un foyer est attesté dans le local 2

MATÉRIAUX MIS EN ŒUVRE

Murs : architecture de terre et de bois architecture mixte architecture de pierre non conservés non renseigné

Fondations : sans sablières solins craie pilée pierre hérisson autre tranchée de récupération NR

Les murs latéraux sont construits en petit appareil maçonné. Les murs de façade et les cloisons internes sont à ossature de bois et clayonnage.

Les murs de la cave 1 étaient faits en bois, alors que la cave 4 était entièrement maçonnée.

Sols : terre battue craie pilée pierres et cailloutis béton mortier mosaïque autre NC NR

La majorité des sols était composée d'éclats de calcaire.

Toiture : tuiles matériaux périssables autres non renseigné

DÉCORS

mosaïque peintures murales autres absence de décoration non renseigné

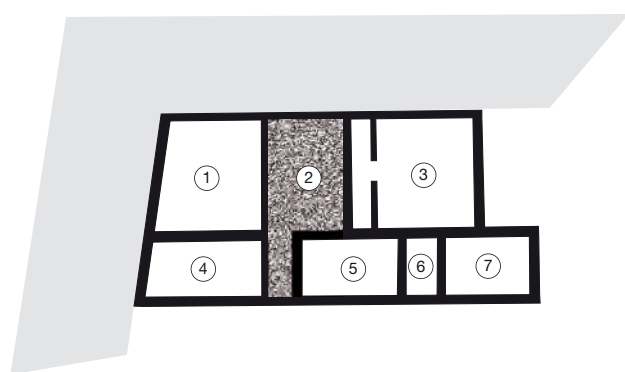
Des enduits conférant un aspect de maçonnerie aux murs ont été mis au jour.

RÉAMÉNAGEMENTS / REMANIEMENTS

Aux alentours de 85 : la partie en bordure de rue est remaniée. La cave est abandonnée et une grande salle est installée en bordure directe de la rue.

Au début de la première moitié du II^e siècle, la pièce avant est supprimée, la façade est reculée et est désormais alignée sur celles des maisons voisines.

L'organisation interne reste la même.



0 20 m
1/500

Bavay, sous le musée archéologique, maison nord-ouest
(d'après Carmelez 1990)

Type d'intervention : fouille programmée fouille de sauvetage fouille ancienne

1966 à 1975

Bibliographie :

Boucly, Carmelez 1981
 Brulet 1996 : 88
 Carmelez 1990

DESCRIPTION / ORGANISATION

Typologie : type 4

Description de la maison : plan complet

Cette construction qui fait face au *forum*, présente en façade deux vastes pièces (1 et 3) séparées par une salle surmontant une cave (2). Il est probable que ces locaux aient abrité une activité artisanale, sans doute un atelier de potier. A l'arrière, sont installées quatre pièces plus petites (4 à 7), qui doivent correspondre à la partie résidentielle de la construction.

- | | | | | | |
|---|---|---|--|--|------------------------------------|
| <input type="checkbox"/> portique de façade | <input type="checkbox"/> local commercial | <input type="checkbox"/> local de service | <input type="checkbox"/> étage | <input type="checkbox"/> pièce chauffée | <input type="checkbox"/> atrium |
| <input type="checkbox"/> auvent / appentis | <input checked="" type="checkbox"/> local artisanal | <input checked="" type="checkbox"/> cave | <input type="checkbox"/> pièce d'apparat | <input type="checkbox"/> cour extérieure | <input type="checkbox"/> péristyle |

Longueur (max) : 12,5 **Longueur (min) :**

Largeur (max) : 25,3 **Largeur (min) :** 20,5

Surface reconnue : 287 **Surface découverte :**

Surface estimée :

DATATION / OCCUPATION

Date de construction : milieu du I^{er} siècle

Occupation antérieure : oui : constructions en bois (pas de fiche réalisée)

Date abandon / destruction : fin du II^e siècle

Occupation postérieure : oui

SITUATION TOPOGRAPHIQUE ANTIQUE

Cet îlot est situé au sud du *forum*.

COMMENTAIRES / COMPLÉMENTS

Cette *insula* comporte plusieurs parties distinctes, abritant des logements, des boutiques, des locaux artisanaux et ce qui est interprété comme une *domus*. Ces différents corps de bâtiment s'organisent autour d'une cour centrale.

AMÉNAGEMENTS

- four
- foyer
- hypocauste
- aménagements liés à l'eau
- autres

présence d'un foyer dans la pièce 1

un puisard est attesté dans la cave

MATÉRIAUX MIS EN ŒUVRE

Murs : architecture de terre et de bois architecture mixte architecture de pierre non conservés non renseigné

Fondations : sans sablières solins craie pilée pierre hérisson autre tranchée de récupération NR

Les murs étaient composés de fondations de pierre sur lesquelles s'élevaient des murs-bahuts en pierre.
Des élévations en torchis sont attestées par la présence de torchis carbonisé dans les couches de destruction.
Les murs de la cave étaient montés en petit appareil de grès.

Sols : terre battue craie pilée pierres et cailloutis béton mortier mosaïque autre NC NR

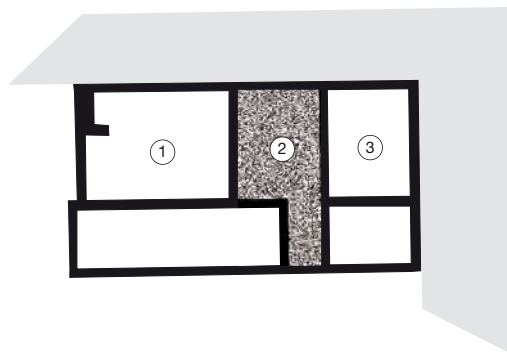
Des planchers ont été retrouvés dans les salles 1 et 3, ainsi que dans la cave.

Toiture : tuiles matériaux périssables autres non renseigné

DÉCORS

mosaïque peintures murales autres absence de décoration non renseigné

RÉAMÉNAGEMENTS / REMANIEMENTS



0 20 m
1/500

Bavay, sous le musée archéologique, maison nord-est
(d'après Carmelez 1990)

Type d'intervention : fouille programmée
 fouille de sauvetage
 fouille ancienne

1966 à 1975

Bibliographie :

Boucly, Carmelez 1981
 Brulet 1996 : 88
 Carmelez 1990

DESCRIPTION / ORGANISATION

Typologie : type 4

Description de la maison : plan complet

Cette construction qui fait face au *forum*, présente en façade deux vastes pièces (1 et 3) séparées par une salle surmontant très probablement une cave (2). Ces locaux devaient abriter une activité artisanale.
 A l'arrière, sont installées plusieurs pièces plus petites qui n'ont pas pu être fouillées. Il s'agit sans doute de la partie habitation de la construction.

- | | | | | | |
|---|---|---|--|--|------------------------------------|
| <input type="checkbox"/> portique de façade | <input type="checkbox"/> local commercial | <input type="checkbox"/> local de service | <input type="checkbox"/> étage | <input type="checkbox"/> pièce chauffée | <input type="checkbox"/> atrium |
| <input type="checkbox"/> auvent / appentis | <input checked="" type="checkbox"/> local artisanal | <input checked="" type="checkbox"/> cave | <input type="checkbox"/> pièce d'apparat | <input type="checkbox"/> cour extérieure | <input type="checkbox"/> péristyle |

Longueur (max) : 12,5 **Longueur (min) :**
Largeur (max) : 24 **Largeur (min) :** 20,5
Surface reconnue : 279 **Surface découverte :**
Surface estimée :

DATATION / OCCUPATION

Date de construction : milieu du I^{er} siècle
Occupation antérieure : oui : constructions en bois
Date abandon / destruction : fin du II^e siècle
Occupation postérieure : oui

SITUATION TOPOGRAPHIQUE ANTIQUE

Cet îlot est situé au sud du *forum*.

COMMENTAIRES / COMPLÉMENTS

Cette *insula* comporte plusieurs parties distinctes, abritant des logements, des boutiques, des locaux artisanaux et ce qui est interprété comme une *domus*. Ces différents corps de bâtiment s'organisent autour d'une cour centrale.

AMÉNAGEMENTS

- four
- foyer
- hypocauste
- aménagements liés à l'eau
- autres

MATÉRIAUX MIS EN ŒUVRE

Murs : architecture de terre et de bois architecture mixte architecture de pierre non conservés non renseigné

Fondations : sans sablières solins craie pilée pierre hérisson autre tranchée de récupération NR

Les murs étaient composés de fondations de pierre sur lesquelles s'élevaient des murs-bahuts en pierre.
Des élévations en torchis sont attestées par la présence de torchis carbonisé dans les couches de destruction.

Sols : terre battue craie pilée pierres et cailloutis béton mortier mosaïque autre NC NR

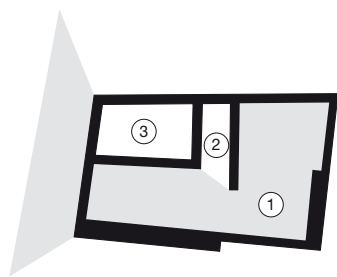
La salle 1 était dotée d'un plancher.

Toiture : tuiles matériaux périssables autres non renseigné

DÉCORS

mosaïque peintures murales autres absence de décoration non renseigné

RÉAMÉNAGEMENTS / REMANIEMENTS



0 20 m
1/500

Bavay, sous le musée archéologique, maison 1
(d'après Carmelez 1990)

Type d'intervention : fouille programmée fouille de sauvetage fouille ancienne

1966 à 1975

Bibliographie :

Boucly, Carmelez 1981
 Brulet 1996 : 88
 Carmelez 1990

DESCRIPTION / ORGANISATION

Typologie : type 4

Description de la maison : plan complet

Cette construction modeste composée de deux pièces (2 et 3) encadrées par une cour (1) était probablement la demeure d'ouvriers travaillant dans les installations planchées de corroyeurs que l'on trouve à proximité immédiate.

- | | | | | | |
|---|---|---|--|--|------------------------------------|
| <input type="checkbox"/> portique de façade | <input type="checkbox"/> local commercial | <input type="checkbox"/> local de service | <input type="checkbox"/> étage | <input type="checkbox"/> pièce chauffée | <input type="checkbox"/> atrium |
| <input type="checkbox"/> auvent / appentis | <input type="checkbox"/> local artisanal | <input type="checkbox"/> cave | <input type="checkbox"/> pièce d'apparat | <input type="checkbox"/> cour extérieure | <input type="checkbox"/> péristyle |

Longueur (max) : 9,25 **Longueur (min) :**

Largeur (max) : 7,5 **Largeur (min) :**

Surface reconnue : 70 **Surface découverte :**

Surface estimée :

DATATION / OCCUPATION

Date de construction : milieu du I^{er} siècle de notre ère

Occupation antérieure : oui : constructions en bois (pas de fiche réalisée)

Date abandon / destruction : fin du II^e siècle

Occupation postérieure : oui

SITUATION TOPOGRAPHIQUE ANTIQUE

Cet îlot est installé face au *forum*.

COMMENTAIRES / COMPLÉMENTS

Cette *insula* comporte plusieurs parties distinctes, abritant des logements, des boutiques, des locaux artisanaux et ce qui est interprété comme une *domus*. Ces différents corps de bâtiment s'organisent autour d'une cour centrale.

AMÉNAGEMENTS

- four
- foyer
- hypocauste
- aménagements liés à l'eau
- autres

présence d'un foyer dans la salle 1

une fosse était creusée dans le sol de la pièce 2

MATÉRIAUX MIS EN ŒUVRE

Murs : architecture de terre et de bois architecture mixte architecture de pierre non conservés non renseigné

Fondations : sans sablières solins craie pilée pierre hérisson autre tranchée de récupération NR

Les fondations sont constituées d'un lit d'éclats de grès maçonnés. L'élévation était formée d'une ossature de bois et de grosses briques d'argile séchée.


Sols : terre battue craie pilée pierres et cailloutis béton mortier mosaïque autre NC NR

Toiture : tuiles matériaux périssables autres non renseigné

DÉCORS

mosaïque peintures murales autres absence de décoration non renseigné

RÉAMÉNAGEMENTS / REMANIEMENTS



Bavay, sous le musée archéologique, maison 2
(d'après Carmelez 1990)

Type d'intervention : fouille programmée fouille de sauvetage fouille ancienne

1966 à 1975

Bibliographie :

Boucly, Carmelez 1981
 Brulet 1996 : 88
 Carmelez 1990

DESCRIPTION / ORGANISATION

Typologie : type 1

Description de la maison : plan complet

Cette construction modeste composée de deux pièces était probablement la demeure d'ouvriers travaillant dans les installations planchéées de corroyeurs que l'on trouve à proximité immédiate.

- | | | | | | |
|---|---|---|--|--|------------------------------------|
| <input type="checkbox"/> portique de façade | <input type="checkbox"/> local commercial | <input type="checkbox"/> local de service | <input type="checkbox"/> étage | <input type="checkbox"/> pièce chauffée | <input type="checkbox"/> atrium |
| <input type="checkbox"/> auvent / appentis | <input type="checkbox"/> local artisanal | <input type="checkbox"/> cave | <input type="checkbox"/> pièce d'apparat | <input type="checkbox"/> cour extérieure | <input type="checkbox"/> péristyle |

Longueur (max) : 8 **Longueur (min) :**
Largeur (max) : 4,25 **Largeur (min) :**
Surface reconnue : 34 **Surface découverte :**
Surface estimée :

DATATION / OCCUPATION

Date de construction : milieu du I^{er} siècle de notre ère
Occupation antérieure : oui : constructions en bois (pas de fiche réalisée)
Date abandon / destruction : fin du II^e siècle
Occupation postérieure : oui

SITUATION TOPOGRAPHIQUE ANTIQUE

Cet îlot est installé face au *forum*.

COMMENTAIRES / COMPLÉMENTS

Cette *insula* comporte plusieurs parties distinctes, abritant des logements, des boutiques, des locaux artisanaux et ce qui est interprété comme une *domus*. Ces différents corps de bâtiment s'organisent autour d'une cour centrale.

AMÉNAGEMENTS

- four
- foyer
- hypocauste
- aménagements liés à l'eau
- autres

présence d'un foyer dans la pièce 2

une fosse aux parois boisées a été mise au jour dans la salle 1

MATÉRIAUX MIS EN ŒUVRE

Murs : architecture de terre et de bois architecture mixte architecture de pierre non conservés non renseigné

Fondations : sans sablières solins craie pilée pierre hérisson autre tranchée de récupération NR

Les fondations sont constituées d'un lit d'éclats de grès maçonnés. L'élévation était formée d'une ossature de bois et de grosses briques d'argile séchée.

Sols : terre battue craie pilée pierres et cailloutis béton mortier mosaïque autre NC NR

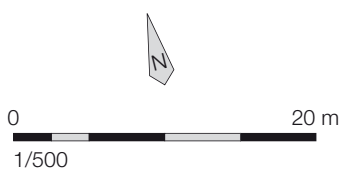
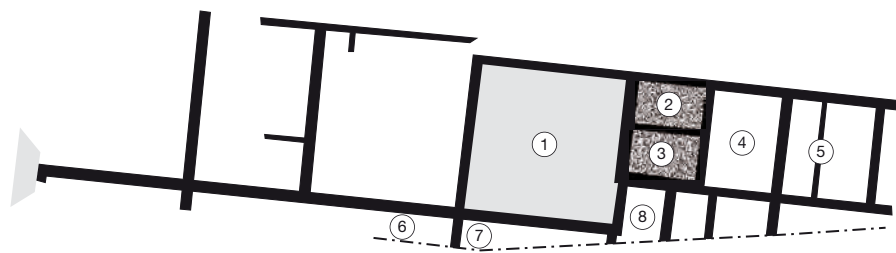
Toiture : tuiles matériaux périssables autres non renseigné

DÉCORS

mosaïque peintures murales autres absence de décoration non renseigné

Les murs étaient recouverts d'enduits peints de couleurs variées.

RÉAMÉNAGEMENTS / REMANIEMENTS



Bavay, sous le musée archéologique, *domus*
(d'après Carmelez 1990)

Type d'intervention : fouille programmée fouille de sauvetage fouille ancienne

1966 à 1975

Bibliographie :

Boucly, Carmelez 1981
 Brulet 1996 : 88
 Carmelez 1990

DESCRIPTION / ORGANISATION

Typologie : type 5

Description de la maison : plan incomplet

Cette construction, interprétée comme étant une *domus*, possède plusieurs pièces richement décorées organisées autour de la cour 1. Deux des salles de l'aile orientale, les salles 2 et 3, sont semi-enterrées. On y accédait par un escalier se trouvant dans la pièce 4. Les fouilleurs restituent dans la salle 7 un *triclinium* et propose de voir un *oecus* ouvrant sur le jardin installé au-dessus des locaux 2 et 3. Un cellier est restitué dans l'espace 8 ; celui-ci était également semi-enterré, puisque son sol n'est situé que 1 m plus bas que celui de la cour 1.

- | | | | | | |
|---|---|---|---|---|------------------------------------|
| <input type="checkbox"/> portique de façade | <input type="checkbox"/> local commercial | <input type="checkbox"/> local de service | <input type="checkbox"/> étage | <input type="checkbox"/> pièce chauffée | <input type="checkbox"/> atrium |
| <input type="checkbox"/> auvent / appentis | <input type="checkbox"/> local artisanal | <input type="checkbox"/> cave | <input checked="" type="checkbox"/> pièce d'apparat | <input checked="" type="checkbox"/> cour extérieure | <input type="checkbox"/> péristyle |

Longueur (max) : **Longueur (min) :** **Surface reconnue :** **Surface découverte :**

Largeur (max) : **Largeur (min) :** **Surface estimée :**

DATATION / OCCUPATION

Date de construction : milieu du I^{er} siècle de notre ère

Occupation antérieure : oui: constructions en bois (pas de fiche réalisée)

Date abandon / destruction : fin du II^e siècle

Occupation postérieure : oui

SITUATION TOPOGRAPHIQUE ANTIQUE

Cet îlot est installé à proximité immédiate du *forum*, le long de son côté sud.

COMMENTAIRES / COMPLÉMENTS

Cette *insula* comporte plusieurs parties distinctes, abritant des logements, des boutiques, des locaux artisanaux et ce qui est interprété comme une *domus*. Ces différents corps de bâtiment s'organisent autour d'une cour centrale.

AMÉNAGEMENTS

- four
- foyer
- hypocauste
- aménagements liés à l'eau
- autres

présence d'un puisard dans l'angle nord-est de la cour 1

MATÉRIAUX MIS EN ŒUVRE

Murs : architecture de terre et de bois architecture mixte architecture de pierre non conservés non renseigné

Fondations : sans sablières solins craie pilée pierre hérisson autre tranchée de récupération NR

Les fondations des murs conservés sont constituées d'éclats de grès liés au mortier.

Sols : terre battue craie pilée pierres et cailloutis béton mortier mosaïque autre NC NR

Le sol du cellier était en terre battue.

Les pièces 2 et 3 étaient dotées de sol en mortier de tuileau. La partie ouest de la salle 4 était en béton de tuileau et la partie est recouverte d'un plancher.

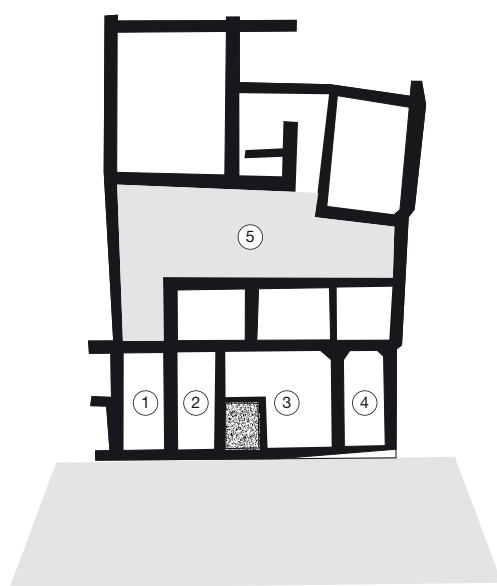
Toiture : tuiles matériaux périssables autres non renseigné

DÉCORS

mosaïque peintures murales autres absence de décoration non renseigné

Les pièces 2, 3 5, 6 et 7 étaient ornées de peintures murales.

RÉAMÉNAGEMENTS / REMANIEMENTS



0 20 m
1/500

Beaumont-sur-Oise, Les Prés Saint-Laurent, bâtiment 1
(d'après Vermeesch, Jobic, Wabont 2007, p. 106)

Type d'intervention : fouille programmée
 fouille de sauvetage
 fouille ancienne

Bibliographie :

Vermeesch, Jobic, Wabont 2007

DESCRIPTION / ORGANISATION

Typologie : type 4

Description de la maison : plan incomplet

Quatre locaux (1 à 4) sont installés en façade du bâtiment, le local 3 était en partie construit sur une cave.
 La partie centrale est occupée par une cour (5) au sud de laquelle on trouve trois salles de dimensions proches. L'arrière est composé de trois autres espaces.

portique de façade local commercial local de service étage pièce chauffée atrium
 auvent / appentis local artisanal cave pièce d'apparat cour extérieure péristyle

Longueur (max) : 27

Longueur (min) :

Surface reconnue : 486

Surface découverte :

Largeur (max) : 18

Largeur (min) :

Surface estimée :

DATATION / OCCUPATION

Date de construction :

II^e siècle

Occupation antérieure :

oui (pas de fiche réalisée)

Date abandon / destruction :

III^e siècle

Occupation postérieure :

non renseignée

SITUATION TOPOGRAPHIQUE ANTIQUE

Cette construction est installée dans la partie nord de la ville.

COMMENTAIRES / COMPLÉMENTS

Dans ce quartier ont été mises au jour plusieurs constructions alignées le long d'une voie (le *decumanus* 1).

AMÉNAGEMENTS

- four
- foyer
- hypocauste
- aménagements liés à l'eau
- autres

présence d'un puits dans la cour 5

MATÉRIAUX MIS EN ŒUVRE

Murs : architecture de terre et de bois architecture mixte architecture de pierre non conservés non renseigné

Fondations : sans sablières solins craie pilée pierre hérisson autre tranchée de récupération NR

Les fondations, ainsi que les soubassements des murs, étaient réalisés en pierre. Il est très probable que l'élévation ait été constituée de bois et de torchis.

Les murs de la cave, creusée dans la craie, étaient faits en petit appareil.

Sols : terre battue craie pilée pierres et cailloutis béton mortier mosaïque autre NC NR

La plupart des sols étaient faits en craie jaune tassée.

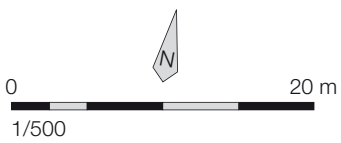
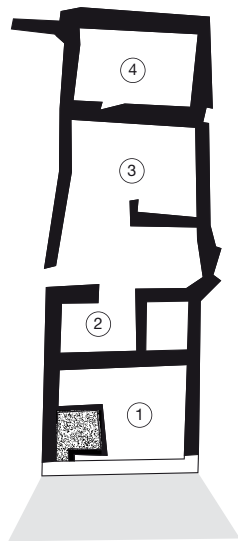
La pièce construite sur la cave devait recevoir un plancher.

Toiture : tuiles matériaux périssables autres non renseigné

DÉCORS

mosaïque peintures murales autres absence de décoration non renseigné

RÉAMÉNAGEMENTS / REMANIEMENTS



Beaumont-sur-Oise, Les Prés Saint-Laurent, bâtiment 2
(d'après Vermeesch, Jobic, Wabont 2007, p. 106)

Type d'intervention : fouille programmée
 fouille de sauvetage
 fouille ancienne

Bibliographie :

Vermeesch, Jobic, Wabont 2007

DESCRIPTION / ORGANISATION**Typologie :** type 2**Description de la maison :** plan incomplet

La partie avant de ce bâtiment est occupée par une seule pièce (1) sous laquelle on trouve une cave. Elle communique avec l'arrière par un couloir (2) qui sépare deux pièces de petites dimensions. Viennent ensuite deux salles (3 et 4) de grandes dimensions occupant toute la largeur du bâtiment.

portique de façade local commercial local de service étage pièce chauffée atrium
 auvent / appentis local artisanal cave pièce d'apparat cour extérieure péristyle

Longueur (max) : 29**Longueur (min) :****Surface reconnue :** 290**Surface découverte :****Largeur (max) :** 10**Largeur (min) :****Surface estimée :****DATATION / OCCUPATION****Date de construction :**II^e siècle**Occupation antérieure :**

oui (pas de fiche réalisée)

Date abandon / destruction :III^e siècle**Occupation postérieure :**

non renseignée

SITUATION TOPOGRAPHIQUE ANTIQUE

Cette construction est installée dans la partie nord de la ville.

COMMENTAIRES / COMPLÉMENTS

Dans ce quartier ont été mises au jour plusieurs constructions alignées le long d'une voie (le *decumanus* 1).

AMÉNAGEMENTS

- four
- foyer
- hypocauste
- aménagements liés à l'eau
- autres

MATÉRIAUX MIS EN ŒUVRE

Murs : architecture de terre et de bois architecture mixte architecture de pierre non conservés non renseigné

Fondations : sans sablières solins craie pilée pierre hérisson autre tranchée de récupération NR

Les fondations, ainsi que les soubassements des murs, étaient réalisés en pierre. Il est très probable que l'élévation ait été constituée de bois et de torchis.

Les murs de la cave, creusée dans la craie, étaient faits en petit appareil.

Sols : terre battue craie pilée pierres et cailloutis béton mortier mosaïque autre NC NR

La plupart des sols étaient faits en craie jaune tassée.

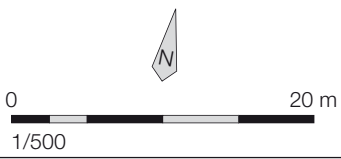
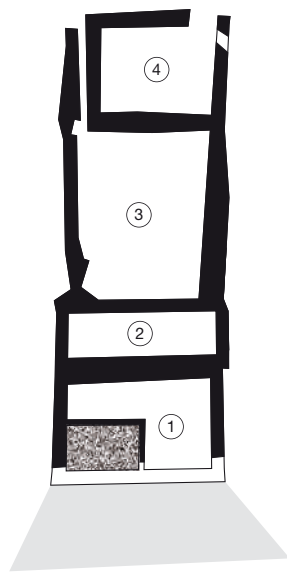
Un plancher devait être installé dans la pièce sur cave.

Toiture : tuiles matériaux périssables autres non renseigné

DÉCORS

mosaïque peintures murales autres absence de décoration non renseigné

RÉAMÉNAGEMENTS / REMANIEMENTS



Beaumont-sur-Oise, Les Prés Saint-Laurent, bâtiment 3
(d'après Vermeesch, Jobic, Wabont 2007, p. 106)

Type d'intervention : fouille programmée
 fouille de sauvetage
 fouille ancienne

Bibliographie :

Vermeesch, Jobic, Wabont 2007

DESCRIPTION / ORGANISATION

Typologie : type 2

Description de la maison : plan incomplet

Une grande pièce (1) surmontant une cave occupait l'avant de la maison. Trois pièces (2 à 4) occupant toute la largeur du bâtiment se succèdent ensuite.

portique de façade local commercial local de service étage pièce chauffée atrium
 auvent / appentis local artisanal cave pièce d'apparat cour extérieure péristyle

Longueur (max) : 30

Longueur (min) :

Surface reconnue : 330

Surface découverte :

Largeur (max) : 11

Largeur (min) :

Surface estimée :

DATATION / OCCUPATION

Date de construction :

II^e siècle

Occupation antérieure :

oui (pas de fiche réalisée)

Date abandon / destruction :

III^e siècle

Occupation postérieure :

non renseignée

SITUATION TOPOGRAPHIQUE ANTIQUE

Cette construction est installée dans la partie nord de la ville.

COMMENTAIRES / COMPLÉMENTS

Dans ce quartier ont été mises au jour plusieurs constructions alignées le long d'une voie (le *decumanus* 1).

AMÉNAGEMENTS

- four
- foyer
- hypocauste
- aménagements liés à l'eau
- autres

MATÉRIAUX MIS EN ŒUVRE

Murs : architecture de terre et de bois architecture mixte architecture de pierre non conservés non renseigné

Fondations : sans sablières solins craie pilée pierre hérisson autre tranchée de récupération NR

Les fondations, ainsi que les soubassements des murs, étaient réalisés en pierre. Il est très probable que l'élévation ait été constituée de bois et de torchis.

Les murs de la cave, creusée dans la craie, étaient faits en petit appareil.

Sols : terre battue craie pilée pierres et cailloutis béton mortier mosaïque autre NC NR

La plupart des sols étaient faits en craie jaune tassée.

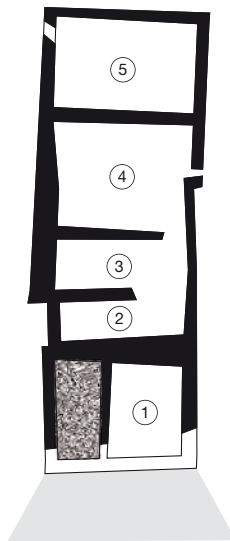
Un plancher se trouvait sans doute dans la pièce d'entrée au-dessus de la cave.

Toiture : tuiles matériaux périssables autres non renseigné

DÉCORS

mosaïque peintures murales autres absence de décoration non renseigné

RÉAMÉNAGEMENTS / REMANIEMENTS



0 20 m
1/500

Beaumont-sur-Oise, Les Prés Saint-Laurent, bâtiment 4
(d'après Vermeesch, Jobic, Wabont 2007, p. 106)

Type d'intervention : fouille programmée
 fouille de sauvetage
 fouille ancienne

Bibliographie :

Vermeesch, Jobic, Wabont 2007

DESCRIPTION / ORGANISATION

Typologie : type 2

Description de la maison : plan incomplet

Cette maison semble constituée d'au moins cinq locaux (1 à 5) qui occupent toute la largeur du bâtiment. Il est cependant possible que ces espaces aient été divisés par des cloisons en matériaux périssables.

Celui situé en façade (1) surplombait une cave.

portique de façade local commercial local de service étage pièce chauffée atrium
 auvent / appentis local artisanal cave pièce d'apparat cour extérieure péristyle

Longueur (max) : 28

Longueur (min) :

Surface reconnue : 252

Surface découverte :

Largeur (max) : 9

Largeur (min) :

Surface estimée :

DATATION / OCCUPATION

Date de construction :

II^e siècle

Occupation antérieure :

oui (pas de fiche réalisée)

Date abandon / destruction :

III^e siècle

Occupation postérieure :

non renseignée

SITUATION TOPOGRAPHIQUE ANTIQUE

Cette construction est installée dans la partie nord de la ville.

COMMENTAIRES / COMPLÉMENTS

Dans ce quartier ont été mises au jour plusieurs constructions alignées le long d'une voie (le *decumanus* 1).

AMÉNAGEMENTS

- four
- foyer
- hypocauste
- aménagements liés à l'eau
- autres

MATÉRIAUX MIS EN ŒUVRE

Murs : architecture de terre et de bois architecture mixte architecture de pierre non conservés non renseigné

Fondations : sans sablières solins craie pilée pierre hérisson autre tranchée de récupération NR

Les fondations, ainsi que les soubassements des murs, étaient réalisés en pierre. Il est très probable que l'élévation ait été constituée de bois et de torchis.

Les murs de la cave, creusée dans la craie, étaient faits en petit appareil.

Sols : terre battue craie pilée pierres et cailloutis béton mortier mosaïque autre NC NR

La plupart des sols étaient faits en craie jaune tassée.

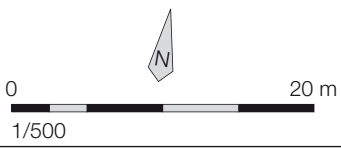

Un plancher se trouvait sans doute dans la pièce d'entrée au-dessus de la cave.

Toiture : tuiles matériaux périssables autres non renseigné

DÉCORS

mosaïque peintures murales autres absence de décoration non renseigné

RÉAMÉNAGEMENTS / REMANIEMENTS



Beaumont-sur-Oise, Les Prés Saint-Laurent, bâtiment 5
(d'après Vermeesch, Jobic, Wabont 2007, p. 106)

Type d'intervention : fouille programmée
 fouille de sauvetage
 fouille ancienne

Bibliographie :

Vermeesch, Jobic, Wabont 2007

DESCRIPTION / ORGANISATION

Typologie : type 2

Description de la maison : plan incomplet

Ce bâtiment est composé de trois espaces : un petit (2) à l'avant sous lequel se trouve une cave (1) et deux très vastes à l'arrière qui occupent la presque totalité de la surface du bâtiment.

portique de façade local commercial local de service étage pièce chauffée atrium
 auvent / appentis local artisanal cave pièce d'apparat cour extérieure péristyle

Longueur (max) : 18

Longueur (min) :

Surface reconnue : 126

Surface découverte :

Largeur (max) : 7

Largeur (min) :

Surface estimée :

DATATION / OCCUPATION

Date de construction :

II^e siècle

Occupation antérieure :

oui (pas de fiche réalisée)

Date abandon / destruction :

III^e siècle

Occupation postérieure :

non renseignée

SITUATION TOPOGRAPHIQUE ANTIQUE

Cette construction est installée dans la partie nord de la ville.

COMMENTAIRES / COMPLÉMENTS

Dans ce quartier ont été mises au jour plusieurs constructions alignées le long d'une voie (le *decumanus* 1).

AMÉNAGEMENTS

- four
- foyer
- hypocauste
- aménagements liés à l'eau
- autres

MATÉRIAUX MIS EN ŒUVRE

Murs : architecture de terre et de bois architecture mixte architecture de pierre non conservés non renseigné

Fondations : sans sablières solins craie pilée pierre hérisson autre tranchée de récupération NR

Les fondations, ainsi que les soubassements des murs, étaient réalisés en pierre. Il est très probable que l'élévation ait été constituée de bois et de torchis.

Les murs de la cave, creusée dans la craie, étaient faits en petit appareil.

Sols : terre battue craie pilée pierres et cailloutis béton mortier mosaïque autre NC NR

La plupart des sols étaient faits en craie jaune tassée.

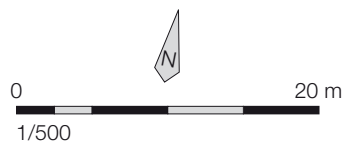
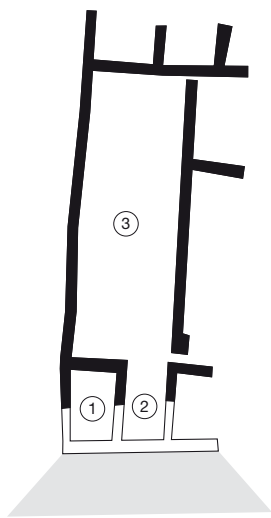
Un plancher se trouvait sans doute dans la pièce d'entrée au-dessus de la cave.

Toiture : tuiles matériaux périssables autres non renseigné

DÉCORS

mosaïque peintures murales autres absence de décoration non renseigné

RÉAMÉNAGEMENTS / REMANIEMENTS



Beaumont-sur-Oise, Les Prés Saint-Laurent, bâtiment 6
(d'après Vermeesch, Jobic, Wabont 2007, p. 106)

Type d'intervention : fouille programmée
 fouille de sauvetage
 fouille ancienne

Bibliographie :

Vermeesch, Jobic, Wabont 2007

DESCRIPTION / ORGANISATION

Typologie : type 2

Description de la maison : plan incomplet

Il semble que ce bâtiment soit composé de trois espaces : deux petits (1 et 2) à l'avant et un grand (3) à l'arrière.

portique de façade local commercial local de service étage pièce chauffée atrium
 auvent / appentis local artisanal cave pièce d'apparat cour extérieure péristyle

Longueur (max) : 25

Longueur (min) :

Surface reconnue : 175

Surface découverte :

Largeur (max) : 7

Largeur (min) :

Surface estimée :

DATATION / OCCUPATION

Date de construction :

II^e siècle

Occupation antérieure :

oui (pas de fiche réalisée)

Date abandon / destruction :

III^e siècle

Occupation postérieure :

non renseignée

SITUATION TOPOGRAPHIQUE ANTIQUE

Cette construction est installée dans la partie nord de la ville.

COMMENTAIRES / COMPLÉMENTS

Dans ce quartier ont été mises au jour plusieurs constructions alignées le long d'une voie (le *decumanus* 1).

AMÉNAGEMENTS

- four
- foyer
- hypocauste
- aménagements liés à l'eau
- autres

MATÉRIAUX MIS EN ŒUVRE

Murs : architecture de terre et de bois architecture mixte architecture de pierre non conservés non renseigné

Fondations : sans sablières solins craie pilée pierre hérisson autre tranchée de récupération NR

Les fondations, ainsi que les soubassements des murs, étaient réalisés en pierre. Il est très probable que l'élévation ait été constituée de bois et de torchis.

Sols : terre battue craie pilée pierres et cailloutis béton mortier mosaïque autre NC NR

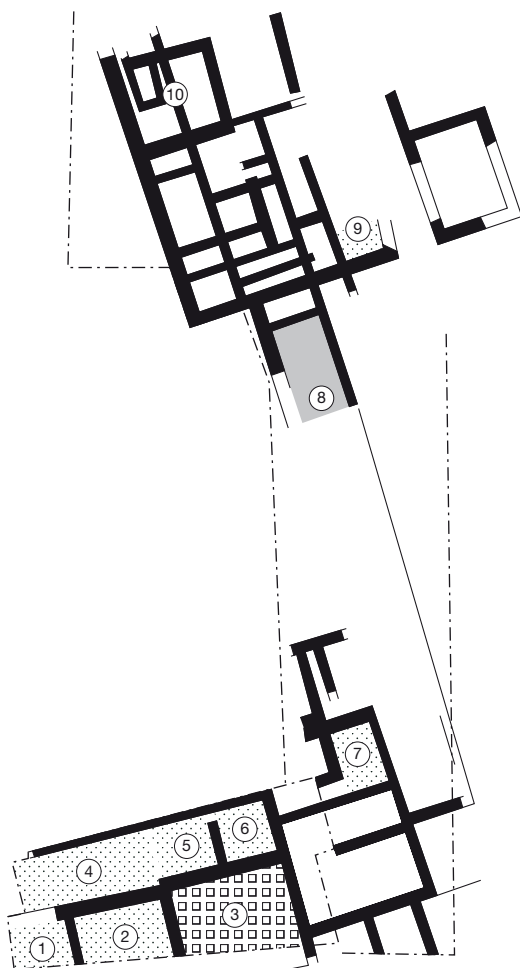
La plupart des sols étaient faits en craie jaune tassée.

Toiture : tuiles matériaux périssables autres non renseigné

DÉCORS

mosaïque peintures murales autres absence de décoration non renseigné

RÉAMÉNAGEMENTS / REMANIEMENTS



fouille de 1921

fouilles de 1952-1953



0 20 m
1/500

Besançon, ancien parc de la Banque de France
(d'après Lerat 1985)

Type d'intervention : <input type="checkbox"/> fouille programmée <input checked="" type="checkbox"/> fouille de sauvetage <input type="checkbox"/> fouille ancienne	M. Petit-Didier en 1921 ; L. Lerat en 1952-1953
--	---

Bibliographie :

Joan 2003 : 221-226
 Lerat 1985
 Lerat, Walter 1990 : 64-73

DESCRIPTION / ORGANISATION

Typologie : type 5

Description de la maison : plan incomplet

Il est très difficile de saisir l'organisation des différents secteurs qui composent cette demeure qui était sans doute très vaste. Les vestiges sont situés dans deux secteurs appelés nord et sud qui n'ont pas été fouillés au même moment. Ces deux ensembles semblent reliés par une galerie (8) qui bordait probablement une cour qui n'a pas été mise au jour.

Le secteur sud est composé d'au moins douze pièces qui sont pour la plupart luxueuse. Cinq pièces (1, 4, 5, 6 et 7) étaient ornées de mosaïques, la salle 2 en possédait également une qui a disparu et la pièce 3 était chauffée par hypocauste. Les pièces 5 et 6 profitaient aussi de ce chauffage puisque des canalisations couvertes acheminaient la chaleur sous leur sol.

La partie nord est moins bien connue : seule une pièce (10) est connue en totalité, les autres espaces n'ont pas pu être individualisés et identifiés. Une mosaïque semblant relativement fruste a été découverte dans l'espace 9.

portique de façade
 local commercial
 local de service
 étage
 pièce chauffée
 atrium
 auvent / appentis
 local artisanal
 cave
 pièce d'apparat
 cour extérieure
 péristyle

Longueur (max) :
Longueur (min) :
Surface reconnue :
Surface découverte :
Largeur (max) :
Largeur (min) :
Surface estimée :

DATATION / OCCUPATION

Date de construction :
Occupation antérieure :

Date abandon / destruction :
Occupation postérieure :

SITUATION TOPOGRAPHIQUE ANTIQUE

Cette maison est située à l'intérieur de la boucle du Doubs.

COMMENTAIRES / COMPLÉMENTS

Cette demeure qui semble très vaste a fait l'objet de deux campagnes de fouille : l'une a été réalisée en 1921 par M. Petit-Didier et concerne l'ensemble sud et l'autre, qui a permis la découverte du secteur nord et de la zone immédiatement à l'est de la fouille antérieure, a été effectuée par L. Lerat en 1952 et 1953. Ces secteurs paraissent reliés par une galerie.

AMÉNAGEMENTS

- four
- foyer
- hypocauste
- aménagements liés à l'eau
- autres

présence d'un hypocauste dans la pièce 3

MATÉRIAUX MIS EN ŒUVRE

Murs : architecture de terre et de bois architecture mixte architecture de pierre non conservés non renseigné

Fondations : sans sablières solins craie pilée pierre hérisson autre tranchée de récupération NR

Les fondations reposaient sur des hérissons de pierres.

Les quelques assises d'élévation conservées étaient en moellons, plus ou moins soignées selon les secteurs.

Sols : terre battue craie pilée pierres et cailloutis béton mortier mosaïque autre NC NR

Des traces d'*opus signinum* ont été retrouvées dans les espaces voisins de la pièces 9.

Certaines pièces de la partie sud et la pièce 8 étaient dotées d'un sol en béton.

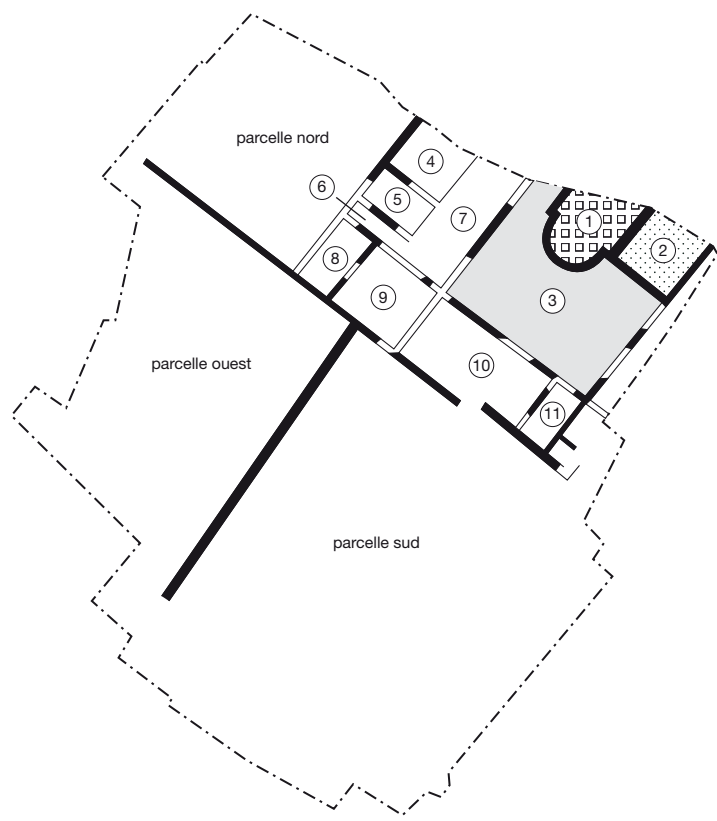
Toiture : tuiles matériaux périssables autres non renseigné

DÉCORS

mosaïque peintures murales autres absence de décoration non renseigné

Les mosaïques des pièces 1, 2, 4 et 7 ont un décor géométrique, celle de la salle 6, polychrome, était composée d'un décor également géométrique mais aussi de motifs floraux et, la dernière, située dans la partie nord (pièce 9), est décrite comme étant en "*terrazzo-signinum* et *opus tessellatum*". Ces pièces ont également livré des plaques, des moulures de marbre et des enduits peints.

RÉAMÉNAGEMENTS / REMANIEMENTS



Besançon, Collège Lumière, parcelle est, état 2
(d'après Munier et alii 2007)

Type d'intervention : fouille programmée
 fouille de sauvetage
 fouille ancienne

C. Munier, novembre 2003 à octobre 2004

Bibliographie :

Munier et *alii* 2007

DESCRIPTION / ORGANISATION

Typologie : type 3

Description de la maison : plan incomplet

La partie connue de ce complexe est composée de quatre parties distinctes.

Différents corps de bâtiments s'organisent autour d'une cour (3) qui est fermée au sud-est par un mur de clôture.

Un petit édifice thermal a été construit au nord-est, deux pièces ont été relevées. La pièce 1 correspond à une pièce chaude, un bassin était probablement installé dans l'abside, dans l'axe du *praefurnium* auquel on accédait depuis la cour. La seconde salle 2 était sans doute une pièce froide.

Sur les côtés nord-ouest et sud-ouest se trouvent deux séries de pièces disposées en L : la partie nord-ouest est composée d'au moins cinq pièces (4 à 9) et la partie sud-ouest de deux (10 et 11).

portique de façade local commercial local de service étage pièce chauffée atrium
 auvent / appentis local artisanal cave pièce d'apparat cour extérieure péristyle

Longueur (max) :

Longueur (min) :

Surface reconnue :

Surface découverte :

Largeur (max) :

Largeur (min) :

Surface estimée :

DATATION / OCCUPATION

Date de construction :

milieu du I^{er} siècle

Occupation antérieure :

oui (pas de fiche réalisée)

Date abandon / destruction :

70/80 ap. J.-C.

Occupation postérieure :

oui (fiche n° 104)

SITUATION TOPOGRAPHIQUE ANTIQUE

Ce site se trouve dans la partie nord de la boucle du Doubs, dans un secteur occupé par de luxueuses demeures (de nombreuses mosaïques ont été découvertes dans cette zone).

COMMENTAIRES / COMPLÉMENTS

La taille des pièces du complexe thermal permet de le rattacher à une construction privée, plutôt qu'à un édifice public.

AMÉNAGEMENTS

- four
- foyer
- hypocauste
- aménagements liés à l'eau
- autres

présence d'un foyer dans la pièce 9
dans la pièce 1
une canalisation et un puits ont été découverts dans la cour

MATÉRIAUX MIS EN ŒUVRE

Murs : architecture de terre et de bois architecture mixte architecture de pierre non conservés non renseigné

Fondations : sans sablières solins craie pilée pierre hérisson autre tranchée de récupération NR

Les murs du complexe thermal sont construits en *opus vittatum*.

Les autres murs sont soit des murs-bahuts en appareil assisé lié à la terre, soit des solins liés à la terre, supportant des élévations en matériaux périssables, du pisé est attesté pour plusieurs parois, notamment celle située entre les salles 5 et 6).

La cloison séparant les pièces 10 et 11 qui est en pisé repose sur une sablière.

Sols : terre battue craie pilée pierres et cailloutis béton mortier mosaïque autre NC NR

Des sols en béton et mortier couvraient les pièces des thermes.

Toiture : tuiles matériaux périssables autres non renseigné

DÉCORS

mosaïque peintures murales autres absence de décoration non renseigné

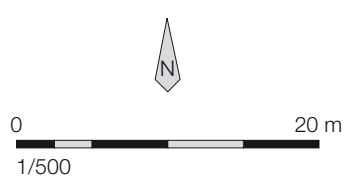
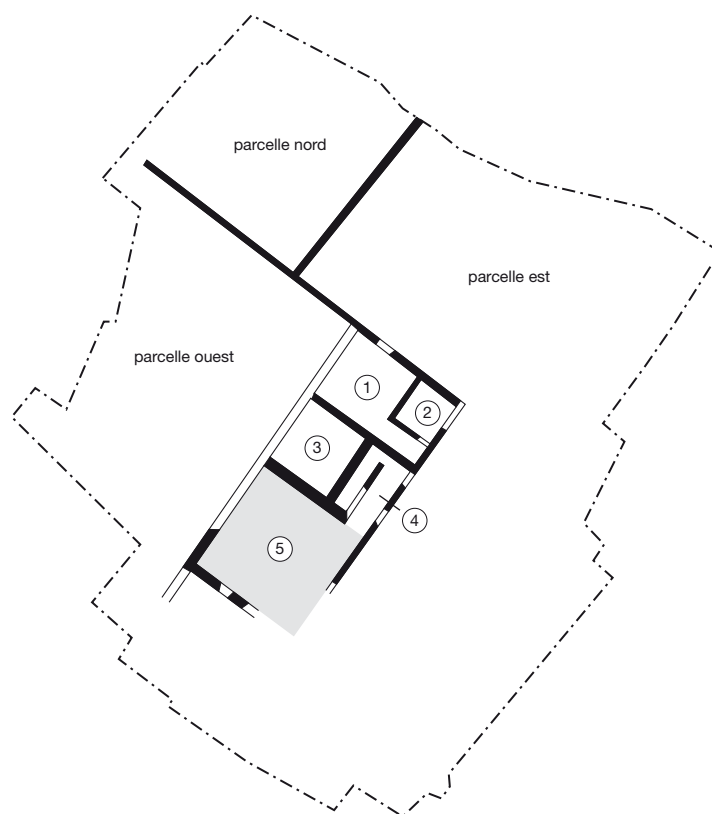
Présence d'une mosaïque dans la pièce froide 2.

Les murs des pièces du complexe thermal portaient des enduits peints. On en a également retrouvé dans la pièce 8.

RÉAMÉNAGEMENTS / REMANIEMENTS

Etat 2B : cet état est marqué par une reconstruction à l'identique d'une partie des pièces 9 et 10 qui ont été partiellement détruites par un incendie à la fin de l'état 2A.

Etat 3A (dernier quart du I^{er} siècle) : le système de chauffage et le sol de la pièce 1 sont refaits en totalité.



Besançon, Collège Lumière, parcelle sud, état 2a
(d'après Munier et alii 2007)

Type d'intervention :

- fouille programmée
 fouille de sauvetage
 fouille ancienne

C. Munier, novembre 2003 à octobre 2004

Bibliographie :Munier et *alii* 2007**DESCRIPTION / ORGANISATION****Typologie :** type 3**Description de la maison :** plan incomplet

Cette maison semble posséder au moins cinq espaces différents.

La pièce 4 est divisée en deux zones inégales (l'une fait 1 m de large et l'autre 2 m) par une paroi, il faut peut-être y restituer un vestibule dans lequel viendrait prendre place une cage d'escalier.

L'espace 5 correspondait probablement à une cour : ni structure, ni aménagement n'ont été découverts dans cette partie de la parcelle.

- portique de façade local commercial local de service étage pièce chauffée atrium
 auvent / appentis local artisanal cave pièce d'apparat cour extérieure péristyle

Longueur (max) : **Longueur (min) :** **Surface reconnue :** **Surface découverte :** **Largeur (max) :** **Largeur (min) :** **Surface estimée :** **DATATION / OCCUPATION****Date de construction :**milieu du I^{er} siècle de notre ère**Occupation antérieure :**

oui (pas de fiche réalisée)

Date abandon / destruction :

70/80 ap. J.-C.

Occupation postérieure :

oui (fiche n° 104)

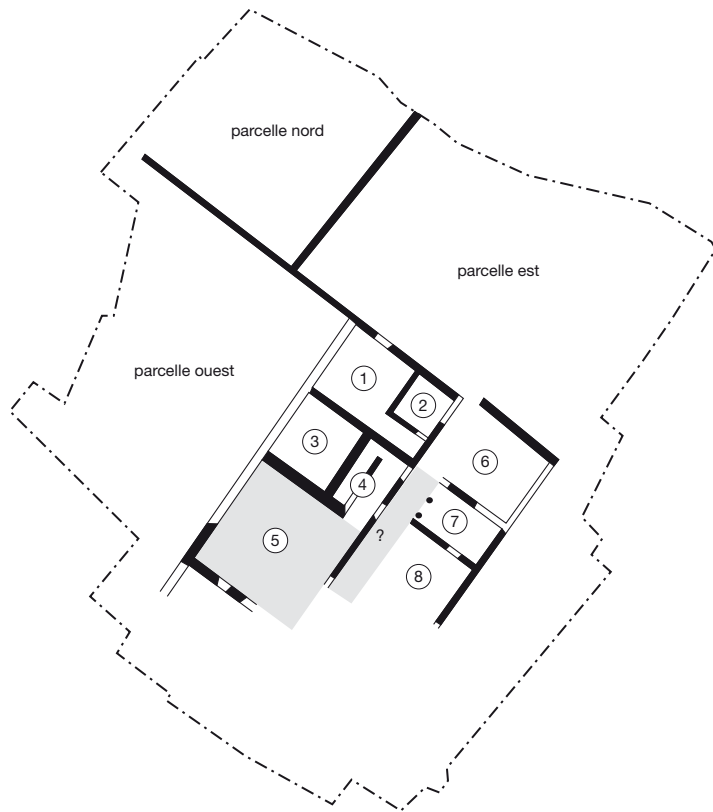
SITUATION TOPOGRAPHIQUE ANTIQUE

Ce site se trouve dans la partie nord de la boucle du Doubs, dans un secteur occupé par de luxueuses demeures (de nombreuses mosaïques ont été découvertes dans cette zone).

COMMENTAIRES / COMPLÉMENTS

Cette parcelle est construite en deux phases, tout d'abord la partie occidentale, puis la zone orientale.

La question est de savoir si ces différents espaces appartenaient à une seule habitation. Au regard de la surface occupée par les constructions voisines, le choix a été de présenter dans une même fiche l'ensemble des structures de ce lot.



Besançon, Collège Lumière, parcelle sud, état 2b
(d'après Munier et *alii* 2007)

AMÉNAGEMENTS

- four
- foyer
- hypocauste
- aménagements liés à l'eau
- autres

MATÉRIAUX MIS EN ŒUVRE

Murs : architecture de terre et de bois architecture mixte architecture de pierre non conservés non renseigné

Fondations : sans sablières solins craie pilée pierre hérisson autre tranchée de récupération NR

Les pièces 1, 3 et 4 s'organisent autour de murs maçonnés en *opus vittatum* reposant sur une fondation de pierres.

Les autres murs sont assisés et liés à la terre, ils supportaient une élévation à pan de bois.

La cloison séparant les pièces 1 et 2 étaient en matériaux légers, des tuiles ont été trouvées au fond de sa tranchée de fondation.

Sols : terre battue craie pilée pierres et cailloutis béton mortier mosaïque autre NC NR

Une bande de béton de chaux a été mise au jour dans la pièce 3, le long du mur la séparant de la salle voisine 4.

Toiture : tuiles matériaux périssables autres non renseigné

DÉCORS

mosaïque peintures murales autres absence de décoration non renseigné

RÉAMÉNAGEMENTS / REMANIEMENTS

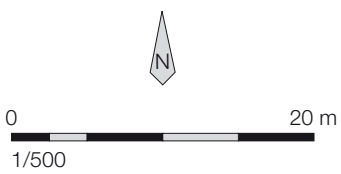
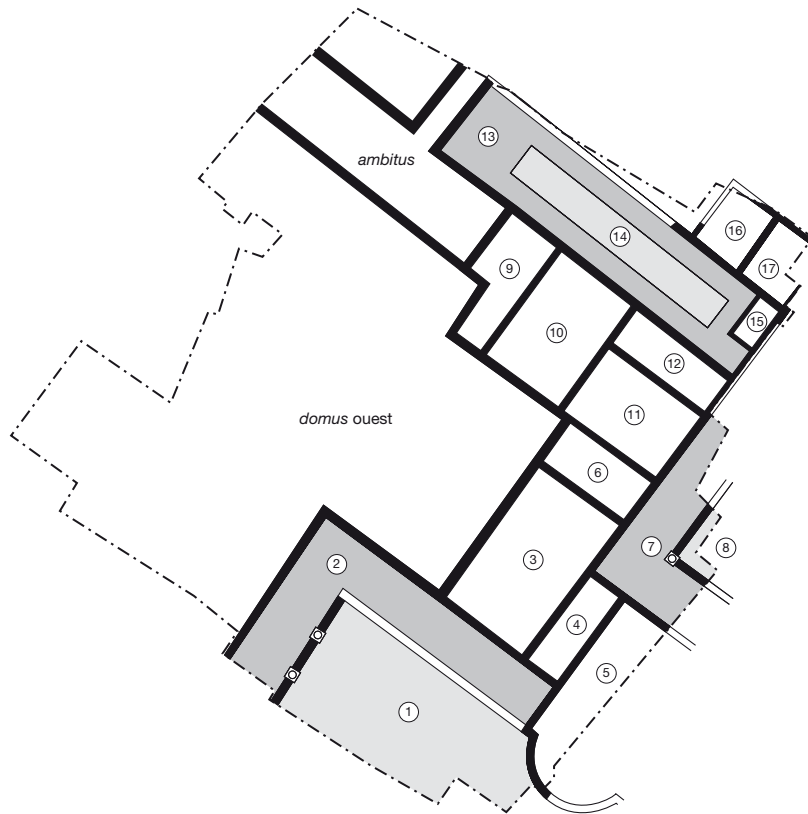
Etat 2B :

A l'est des pièces décrites précédemment sont installées trois nouvelles salles. Les parois correspondent à des murs-bahuts (moellons ébauchés liés à la terre) surmontés d'une élévation en matériaux périssables. Elles possédaient des sols en terre battue.

On ne connaît pas la limite occidentale de la pièce 6 dans laquelle des enduits peints ont été mis au jour. On y a également découvert un foyer, une plaque foyère et une canalisation en bois.

La pièce 8 n'est pas non plus connue entièrement.

Dans la pièce 7, on remarque la présence de deux poteaux qui matérialiseraient peut-être une porte présente dans une cloison légère. De plus, à l'extrémité ouest du mur séparant cette pièce de la salle 6, on voit un passage large de 1 m. Ce dernier, ainsi que l'emplacement de la porte, pourraient suggérer l'existence d'un passage large d'environ 2 m entre ce corps de bâtiment et la construction composée des pièces 1 à 5.



Besançon, Collège Lumière, *domus est*, état 3B
(d'après Munier et alii 2007)

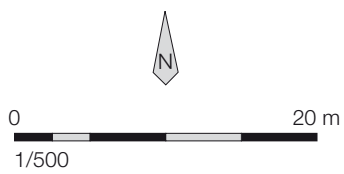
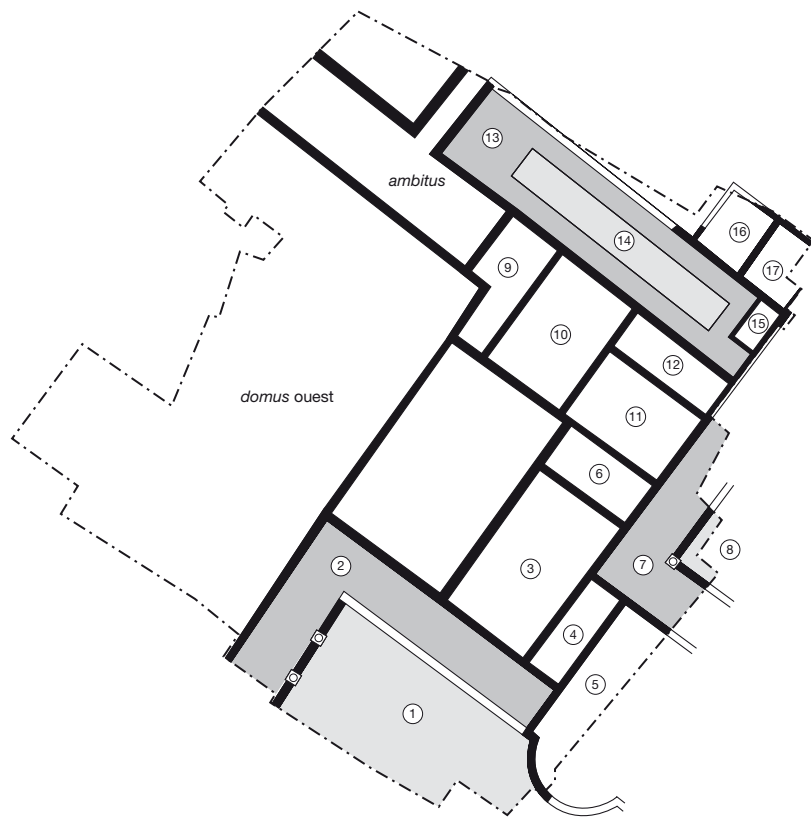
Type d'intervention :	<input type="checkbox"/> fouille programmée <input checked="" type="checkbox"/> fouille de sauvetage <input type="checkbox"/> fouille ancienne	C. Munier, novembre 2003 à octobre 2004
Bibliographie :		
Gaston, Munier 2007 Munier et <i>alii</i> 2007		

DESCRIPTION / ORGANISATION	
Typologie :	type 6
Description de la maison :	plan incomplet
<p>Seule une partie d'une vaste <i>domus</i> a été mise au jour. Elle comprend plusieurs grandes pièces, des vestibules, des galeries de circulation, ainsi que deux cours entourées de portiques.</p> <p>Elle s'organise en deux zones bien distinctes : au sud se trouve une zone caractérisée par des salles de réception et des espaces ouverts et au nord, est installée une partie qui comprend des salles relativement grandes (10 et 11) dont on ne connaît pas la fonction et des pièces plus petites probablement destinées au service (16 et 17).</p> <p>La pièce principale semble être la pièce 3, identifiée comme un <i>oecus</i>, qui ouvre au sud sur une galerie (2) encadrant une cour (1). Il existe un second <i>oecus</i> à abside (5) qui communique avec la galerie 2 au sud et avec un péristyle (6) bordant une cour (8) au nord. Ces différents espaces sont desservis par plusieurs couloirs : 4, 6 et 12.</p> <p>Les espaces 6 et 12 permettent également d'accéder à une partie nord de la maison. Il existe un accès direct (9) vers l'<i>ambitus</i> qui borde la <i>domus</i> voisine au nord.</p> <p>On trouve un autre espace long et étroit (24 x 5 m) : la partie centrale recouverte de dalles (14) est entourée par un portique large de 1,40 m sur tout son pourtour (13). Cet aménagement pouvait servir à recueillir les eaux de pluie tombant du toit. Une pièce de très petites dimensions (15) a été installée dans son angle nord-est.</p>	
<input type="checkbox"/> portique de façade <input type="checkbox"/> local commercial <input checked="" type="checkbox"/> local de service <input type="checkbox"/> étage <input type="checkbox"/> pièce chauffée <input type="checkbox"/> atrium <input type="checkbox"/> auvent / appentis <input type="checkbox"/> local artisanal <input type="checkbox"/> cave <input checked="" type="checkbox"/> pièce d'apparat <input type="checkbox"/> cour extérieure <input checked="" type="checkbox"/> péristyle	
Longueur (max) :	
Longueur (min) :	42
Largeur (max) :	
Largeur (min) :	30
Surface reconnue :	1000
Surface découverte :	+ 180
Surface estimée :	

DATATION / OCCUPATION	
Date de construction :	début du II ^e siècle
Occupation antérieure :	oui (fiches n° 102 et 103)
Date abandon / destruction :	milieu du II ^e siècle
Occupation postérieure :	oui (fiche n° 105)

SITUATION TOPOGRAPHIQUE ANTIQUE
<p>Ce site se trouve dans la partie nord de la boucle du Doubs, dans un secteur occupé par de luxueuses demeures (de nombreuses mosaïques ont été découvertes dans cette zone).</p> <p>Cette demeure est située directement à l'est d'une autre grande <i>domus</i>.</p>

COMMENTAIRES / COMPLÉMENTS
<p>Cette demeure possède un accès secondaire vers l'extérieur depuis la salle 9.</p>



Besançon, Collège Lumière, *domus est*, état 3C
(d'après Munier et *alii* 2007)

AMÉNAGEMENTS

- four
- foyer
- hypocauste
- aménagements liés à l'eau
- autres

des caniveaux ont été retrouvés sous les couloirs reliant les cours et dans les péristyles

MATÉRIAUX MIS EN ŒUVRE

Murs : architecture de terre et de bois architecture mixte architecture de pierre non conservés non renseigné

Fondations : sans sablières solins craie pilée pierre hérisson autre tranchée de récupération NR

Les fondations, dont la hauteur est comprise entre 0,84 et 1,57 m, sont constituées d'un blocage lié au mortier de chaux. Les semelles surmontant le blocage sont en *opus vittatum* lié au mortier de chaux. L'empiètement entre les fondations et les élévations est très marqué.

Les élévations, conservées sur 0,55 m dans le meilleur des cas, sont également en *opus vittatum* lié au mortier de chaux. Elles sont larges de 0,45 m. La majorité des joints est beurrée et ils sont souvent tirés au fer. Seul le mur de parcelle est en *opus mixtum*.

Les murs sont recouverts d'un enduit, soit un mortier de chaux, soit une couche d'imbrices brisées et parfois de brique, noyée dans un mortier de chaux.

Les murs des pièces de petites dimensions (16 et 17), ainsi que l'espace 15 ont été érigés en matériaux périssables.

Sols : terre battue craie pilée pierres et cailloutis béton mortier mosaïque autre NC NR

La majorité des sols est encore en terre battue.

Un plancher est attesté dans la pièce 3.

Le péristyle 13 était doté d'un sol en *terrazzo*. Des dalles recouvraient le sol de l'espace entouré par ce péristyle (14).

Toiture : tuiles matériaux périssables autres non renseigné

DÉCORS

mosaïque peintures murales autres absence de décoration non renseigné

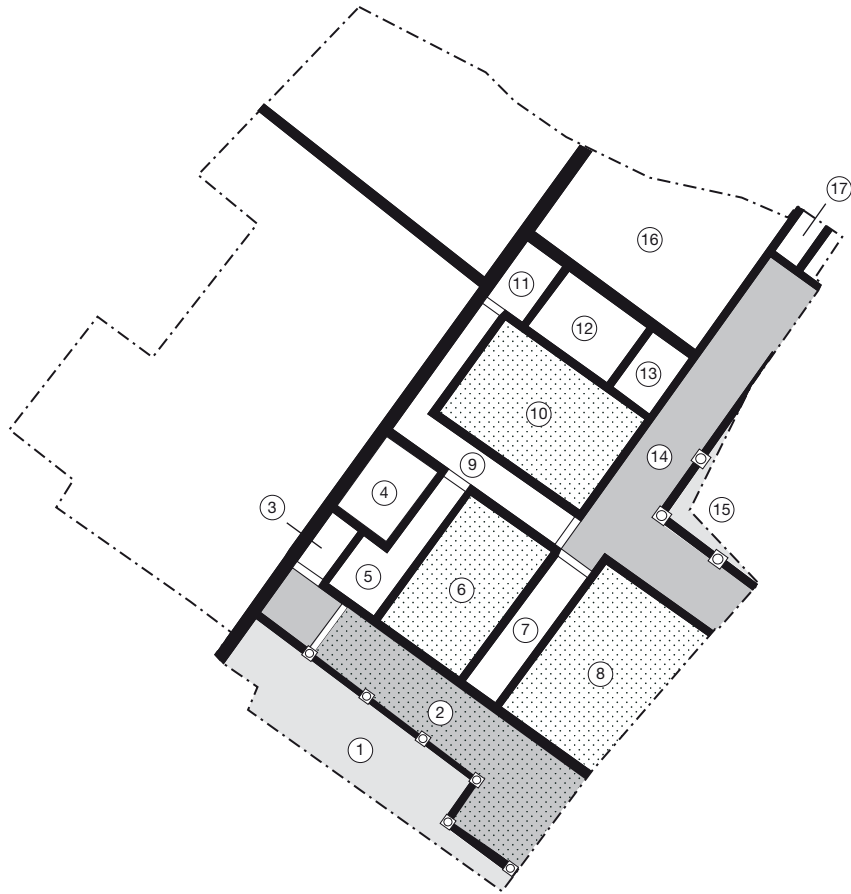
Des dalles peintes faisaient office de plinthes dans la galerie 2.

RÉAMÉNAGEMENTS / REMANIEMENTS

Phase 3C (première moitié du II^e siècle) :

Une pièce de la *domus* ouest voisine est annexée : il s'agit d'une nouvelle pièce de réception ornée d'enduits peints.

L'espace 4 est doté d'un sol décoré en *opus signinum*.



Besançon, Collège Lumière, *domus* au Neptune, état 4A
(d'après Munier et alii 2007)

Type d'intervention : <input type="checkbox"/> fouille programmée <input checked="" type="checkbox"/> fouille de sauvetage <input type="checkbox"/> fouille ancienne	C. Munier, novembre 2003 à octobre 2004
--	---

Bibliographie :

Gaston, Munier 2007
 Munier et *alii* 2007

DESCRIPTION / ORGANISATION

Typologie : type 6

Description de la maison : plan incomplet

L'essentiel des vestiges mis au jour correspond à plusieurs pièces de grandes dimensions organisées autour d'un péristyle et d'un jardin.

L'espace central semble être la cour (15) à péristyle (14) qui mesure 22 m de côté. Le portique est présent sur au moins deux côtés de la cour (sud et ouest). Il dessert notamment un vaste *oecus* très luxueux (8) qui couvre une surface de 200 m². Ce dernier ouvre au sud sur une seconde galerie décorée (2) qui surplombe un bassin installé en bordure d'un jardin (1) auquel on accédait par un escalier situé dans l'angle nord-est de cette galerie.

Une aile ouest communique également avec ces deux espaces ouverts. Cette aile comprend deux autres salles de réception (6 et 10) très richement décorées. Plusieurs pièces de plus petites dimensions entourent ces différentes salles ; leur destination n'est pas connue.

Au nord, se trouve un espace inachevé (16) large de 13,50 m.

portique de façade local commercial local de service étage pièce chauffée *atrium*
 auvent / appentis local artisanal cave pièce d'apparat cour extérieure péristyle

Longueur (max) : **Longueur (min) :**
Largeur (max) : **Largeur (min) :** **Surface reconnue :** **Surface découverte :**
Surface estimée :

DATATION / OCCUPATION

Date de construction : deuxième moitié du II^e siècle **Occupation antérieure :** oui (fiche n° 104)

Date abandon / destruction : deuxième moitié du III^e siècle **Occupation postérieure :** oui

SITUATION TOPOGRAPHIQUE ANTIQUE

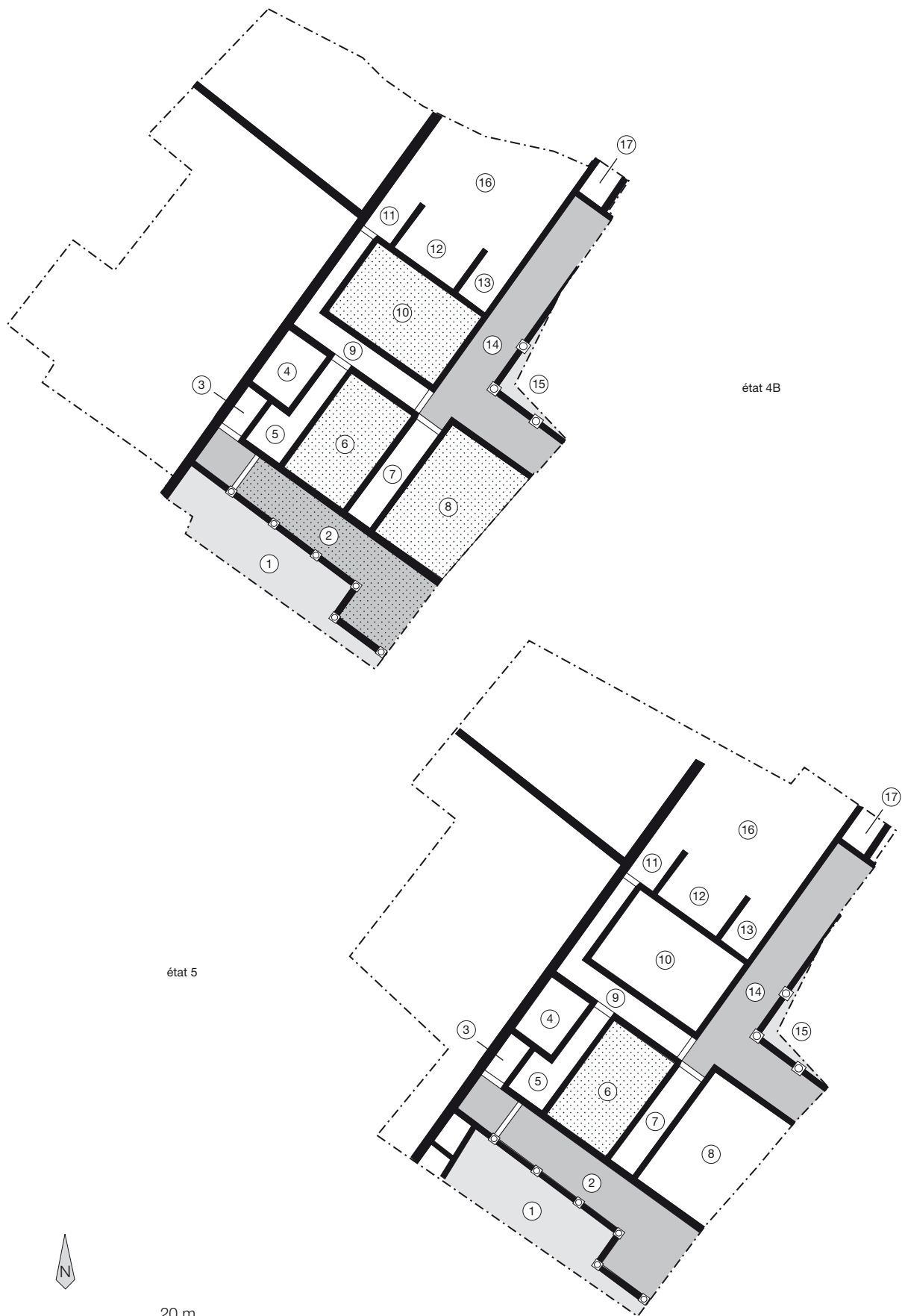
Ce site se trouve dans la partie nord de la boucle du Doubs, dans un secteur occupé par de luxueuses demeures (de nombreuses mosaïques ont été découvertes dans cette zone).

Cette demeure est située directement à l'est d'une autre grande *domus* qui est abandonnée au début du III^e siècle.

COMMENTAIRES / COMPLÉMENTS

Cette habitation prend place à l'emplacement de la *domus* est (voir fiche n°104) ; l'ensemble des murs a été arasé préalablement à sa construction.

Elle est extrêmement luxueuse et on peut se poser la question de sa destination : est-elle la demeure d'un personnage important ou alors le siège d'une *schola* ?



Besançon, Collège Lumière, *domus* au Neptune, états 4B et 5
(d'après Munier et alii 2007)

AMÉNAGEMENTS

- four
- foyer
- hypocauste
- aménagements liés à l'eau
- autres

présence d'un bassin dans le jardin 1, en contre-bas de la galerie

MATÉRIAUX MIS EN ŒUVRE

Murs : architecture de terre et de bois architecture mixte architecture de pierre non conservés non renseigné

Fondations : sans sablières solins craie pilée pierre hérisson autre tranchée de récupération NR

Les fondations, dont la profondeur pouvait atteindre 2,50 m et la largeur 1,20 m, sont constituées de moellons liés au mortier de chaux.

La semelle des fondations, faite de moellons calibrés, est en *opus vittatum*.

L'élévation des murs est également en *opus vittatum* lié au mortier de chaux ; les joints sont tirés au fer et un certain nombre d'entre eux sont beurrés. Deux murs étaient en *opus mixtum*.

La hauteur restituée des colonnes du péristyle est de 6,70 m.

Sols : terre battue craie pilée pierres et cailloutis béton mortier mosaïque autre NC NR

Le sol du péristyle 14 était décoré d'un *opus signinum*, de même que dans les espaces 5, 7 et 9.

Les autres pièces étaient dotées d'un sol en *terrazzo* qui n'est pas toujours décoré.

Toiture : tuiles matériaux périssables autres non renseigné

DÉCORS

mosaïque peintures murales autres absence de décoration non renseigné

Plusieurs espaces étaient ornés de mosaïques : pièce 8 : mosaïque au Neptune — pièce 6 : mosaïque à la méduse — galerie 2 : mosaïque à décor géométrique — pièce 10 : mosaïque à rinceaux.

Des chapiteaux d'ordre corinthien ont été retrouvés dans le péristyle 14.

RÉAMÉNAGEMENTS / REMANIEMENTS

Etat 4B (début du III^e siècle) : peu de changements surviennent. Ils consistent essentiellement à quelques reprises des maçonneries.

L'essentiel des remaniements concerne la partie inachevée de la phase précédente. Le mur séparant les pièces 11 à 13 de l'espace 16 est arasé. Tous ces espaces sont dotés d'un sol en terre battue.

Etat 5 (début du III^e siècle) : la maison est détruite partiellement par un incendie à la fin de la phase 4B, l'état 5 correspond à sa réoccupation.

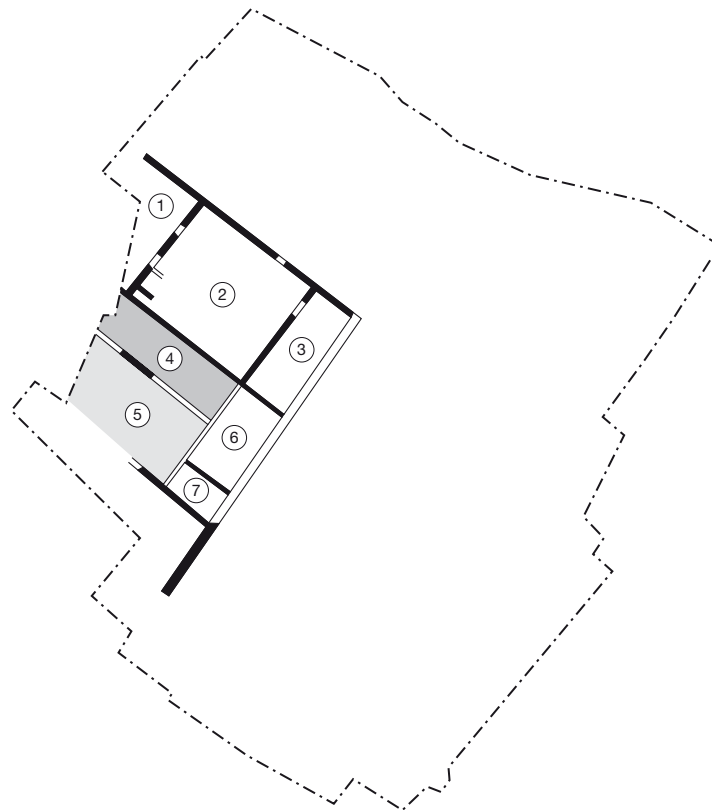
De nouveaux sols sont aménagés sur les précédents par l'apport d'une importante couche de remblai. La zone nord est toujours recouverte de terre battue.

Seule la pièce 6 possède une mosaïque ; toutes les autres salles sont dotées d'un sol en *terrazzo*. Celui de la galerie 2 est décoré (*opus signinum*).

Un bassin est également installé dans la salle 6.

Des peintures murales sont aussi attestées pour cet état.

Deux petites pièces au moins sont installées à l'emplacement de l'escalier menant au jardin dans une période plus tardive.



Besançon, Collège Lumière, maison ouest , état 1
(d'après Munier et *alii* 2007)

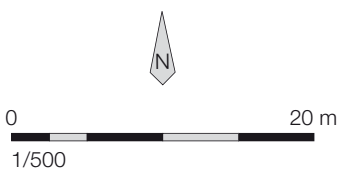
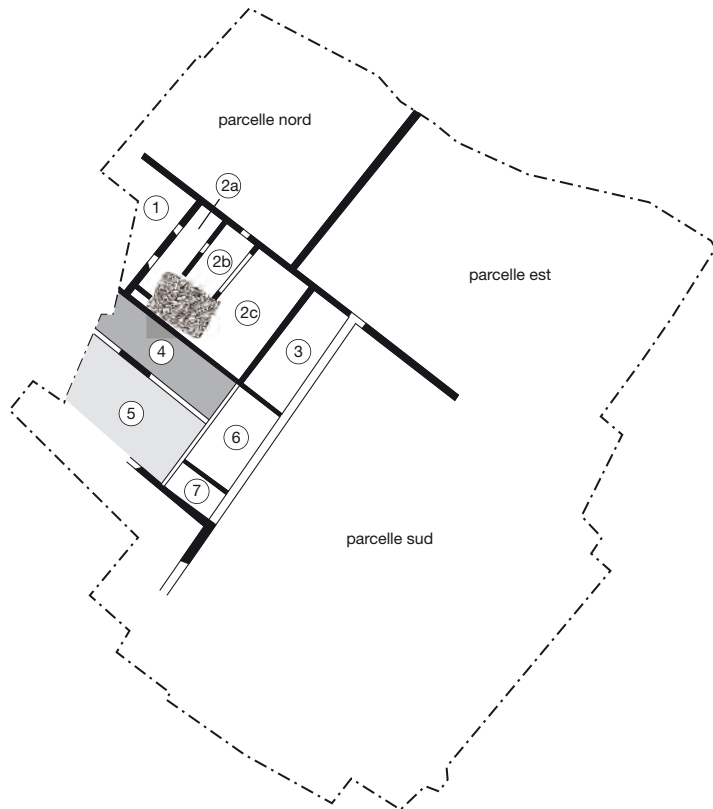
Type d'intervention : <input type="checkbox"/> fouille programmée <input checked="" type="checkbox"/> fouille de sauvetage <input type="checkbox"/> fouille ancienne	C. Munier, novembre 2003 à octobre 2004
Bibliographie : Munier et <i>alii</i> 2007	

DESCRIPTION / ORGANISATION	
Typologie : type 3	
Description de la maison : plan incomplet	
<p>Seule la partie orientale de cette construction est connue, ses limites nord-est et sud-est n'ont pas pu être appréhendées. Elle est composée d'au moins cinq pièces disposées en L autour d'une cour ou jardin (5) bordé par une galerie (4) sur son côté nord-est.</p> <p>Deux petits espaces, de 1,25 m de large pour l'un et de 0,50 m pour l'autre, ont été aménagés dans l'angle ouest de la pièce 2. Leur destination n'est pas connue.</p>	
<input type="checkbox"/> portique de façade <input type="checkbox"/> local commercial <input type="checkbox"/> local de service <input type="checkbox"/> étage <input type="checkbox"/> pièce chauffée <input type="checkbox"/> atrium <input type="checkbox"/> auvent / appentis <input type="checkbox"/> local artisanal <input type="checkbox"/> cave <input type="checkbox"/> pièce d'apparat <input type="checkbox"/> cour extérieure <input checked="" type="checkbox"/> péristyle	
Longueur (max) : <input type="text"/>	Longueur (min) : <input type="text" value="16,5"/>
Largeur (max) : <input type="text"/>	Largeur (min) : <input type="text" value="16,5"/>
Surface reconnue : <input type="text" value="275"/>	
Surface découverte : <input type="text" value="50"/>	
Surface estimée : <input type="text"/>	

DATATION / OCCUPATION	
Date de construction : <input type="text" value="15 ap. J.-C."/>	Occupation antérieure : <input type="text" value="oui, époque augustéenne (pas de fiche réalisée)"/>
Date abandon / destruction : <input type="text" value="70/80 ap. J.-C."/>	Occupation postérieure : <input type="text" value="oui (fiche n° 107)"/>

SITUATION TOPOGRAPHIQUE ANTIQUE
<p>Ce site se trouve dans la partie nord de la boucle du Doubs, dans un secteur occupé par de luxueuses demeures (de nombreuses mosaïques ont été découvertes dans cette zone).</p> <p>Une autre habitation se trouve dans l'angle sud-est de la fouille : ces vestiges sont insuffisants pour permettre une présentation ici.</p>

COMMENTAIRES / COMPLÉMENTS
<p>Le propriétaire de cette demeure était d'un niveau social relativement élevé au regard de la taille et du soin apporté à la construction.</p>



Besançon, Collège Lumière, maison ouest, état 2
(d'après Munier et alii 2007)

AMÉNAGEMENTS

- four
- foyer
- hypocauste
- aménagements liés à l'eau
- autres

MATÉRIAUX MIS EN ŒUVRE

Murs : architecture de terre et de bois architecture mixte architecture de pierre non conservés non renseigné

Fondations : sans sablières solins craie pilée pierre hérisson autre tranchée de récupération NR

L'élévation des murs, formée d'une structure en bois avec un hourdis de *tegulae* réemployées et d'argile, reposait sur des solins supportant les sablières.

Le mur entre les salles 2 et 3 est un mur-bahut non fondé (blocs et moellons ébauchés liés à l'argile).

Les cloisons séparant les différentes pièces, réalisées en matériaux périssables, sont installées sur des sablières. Elles sont marquées dans les murs porteurs par la présence de poteaux en bois.

Un poteau a été installé au centre de la pièce 2, il était destiné à supporter une poutre faîtière.

La galerie 4 est bordée par un mur de soutènement fait d'un appareil lié à l'argile.

Sols : terre battue craie pilée pierres et cailloutis béton mortier mosaïque autre NC NR

Les pièces 1 et 2 étaient dotées de sol en *terrazzo*.

Les autres sols étaient en terre battue, à l'exception de celui de la cour qui était en graviers.

Toiture : tuiles matériaux périssables autres non renseigné

DÉCORS

mosaïque peintures murales autres absence de décoration non renseigné

Au moins une des pièces à *terrazzo* était décorée de placage de marbre : on ne sait pas si cette décoration appartenait à l'état 1 ou à l'état 2.

Des enduits peints sont attestés.

RÉAMÉNAGEMENTS / REMANIEMENTS

Etat 2A (milieu du I^{er} siècle) :

Une cave est ajoutée sous la pièce 2 à l'emplacement des deux petits espaces isolés de la phase précédente. La paroi nord-ouest est matérialisée par des trous de poteau, et la paroi sud-est par une sablière. Quatre lambourdes installées sur le sol attestent la présence d'un plancher.

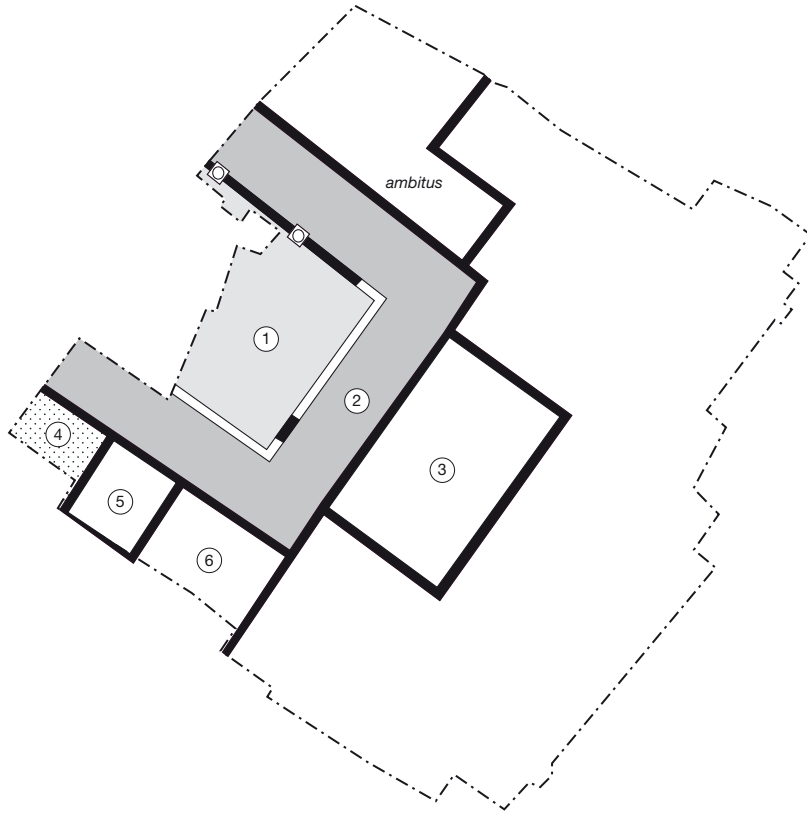
L'espace occupé auparavant par la pièce 2 est subdivisé en trois salles (2a, 2b et 2c) par la construction de cloisons à pan de bois. Elles possèdent toutes un sol en *terrazzo*.

Etat 2B :

Le sol de la cave est surélevé de 0,50 m, il est désormais en béton de chaux. La cave sera comblée à la fin de cet état. Elle est couverte par un sol en terre battue alors que tous les sols alentours sont en *terrazzo*.

La partie sud-est de la cour, à proximité immédiate de la pièce 6, est abandonnée.

Des enduits peints sont attestés.



Besançon, Collège Lumière, *domus* ouest, état 3A
(d'après Munier et alii 2007)

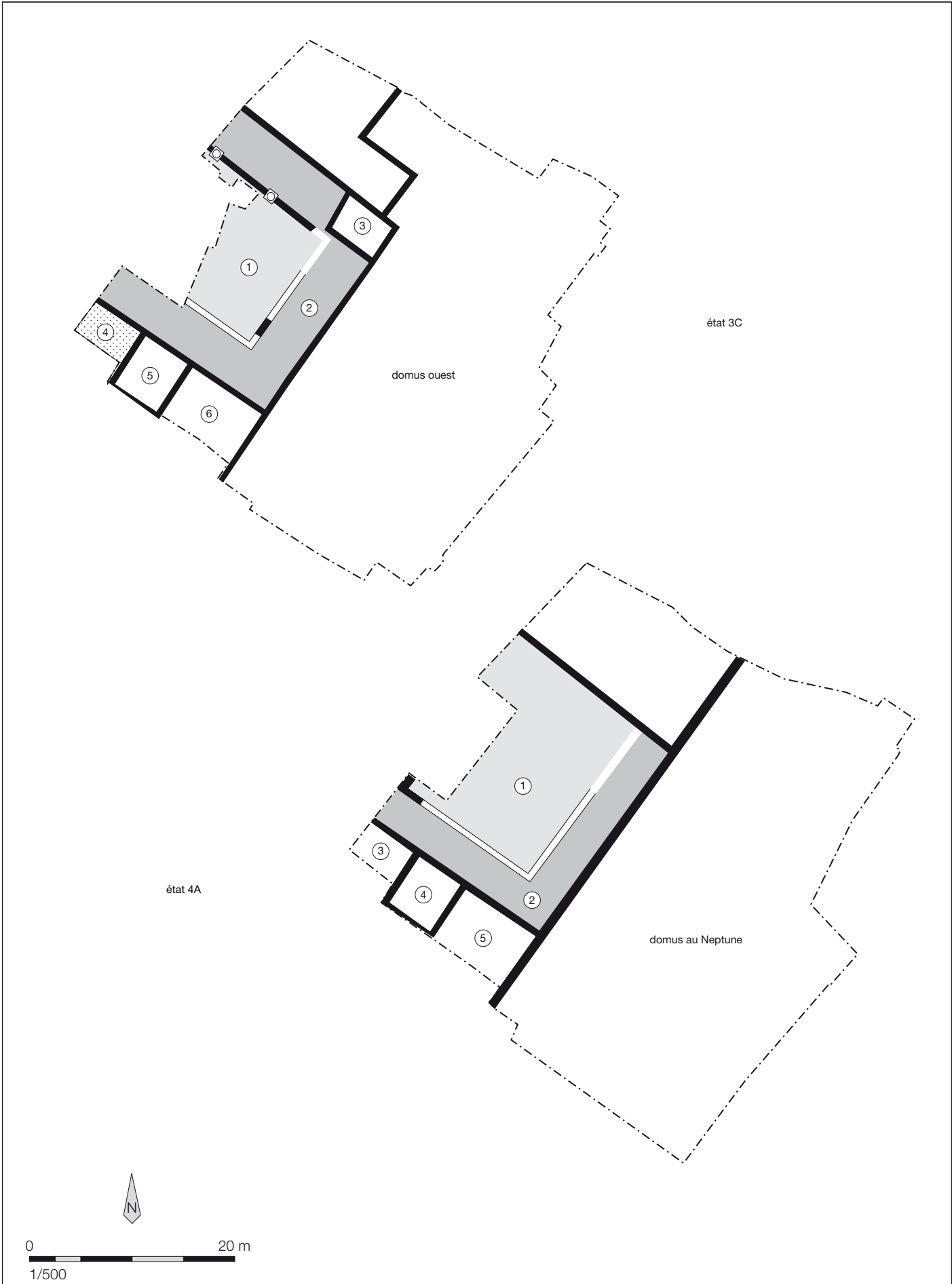
Type d'intervention :	<input type="checkbox"/> fouille programmée <input checked="" type="checkbox"/> fouille de sauvetage <input type="checkbox"/> fouille ancienne	C. Munier, novembre 2003 à octobre 2004
Bibliographie :		
Munier et <i>alii</i> 2007		

DESCRIPTION / ORGANISATION	
Typologie :	type 5
Description de la maison :	plan incomplet
<p>La partie dégagée correspond à l'angle nord-est d'une vaste demeure qui se poursuit à l'ouest et au nord en dehors des limites de fouille.</p> <p>Cette zone correspond à une cour (1) entourée d'un péristyle (2) sur au moins trois de ses côtés. Un <i>oecus</i> (3) communique avec la galerie du côté sud par une ouverture large de 10 m. Il est probable que la hauteur du portique ait été plus importante à l'avant de cette pièce de réception.</p> <p>Trois pièces d'habitation (4 à 6) sont installées à l'ouest. Une autre salle ouvre à l'ouest de la pièce 4, elle est attestée par la présence d'un seuil large de 4 m.</p>	
<input type="checkbox"/> portique de façade <input type="checkbox"/> local commercial <input type="checkbox"/> local de service <input type="checkbox"/> étage <input type="checkbox"/> pièce chauffée <input type="checkbox"/> <i>atrium</i> <input type="checkbox"/> auvent / appentis <input type="checkbox"/> local artisanal <input type="checkbox"/> cave <input checked="" type="checkbox"/> pièce d'apparat <input type="checkbox"/> cour extérieure <input checked="" type="checkbox"/> péristyle	
Longueur (max) :	<input type="text"/>
Longueur (min) :	30
Largeur (max) :	<input type="text"/>
Largeur (min) :	30
Surface reconnue :	750
Surface découverte :	200
Surface estimée :	<input type="text"/>

DATATION / OCCUPATION	
Date de construction :	Occupation antérieure :
80 ap. J.-C.	oui (fiche n° 106)
Date abandon / destruction :	Occupation postérieure :
milieu du II ^e siècle	oui

SITUATION TOPOGRAPHIQUE ANTIQUE
<p>Ce site se trouve dans la partie nord de la boucle du Doubs, dans un secteur occupé par de luxueuses demeures (de nombreuses mosaïques ont été découvertes dans cette zone).</p> <p>Cette demeure est située directement à l'ouest d'une autre grande <i>domus</i>.</p>

COMMENTAIRES / COMPLÉMENTS



Besançon, Collège Lumière, *domus ouest*, états 3C et 4
(d'après Munier et alii 2007)

AMÉNAGEMENTS

- four
- foyer
- hypocauste
- aménagements liés à l'eau
- autres

un caniveau dans la cour, à 0,80 m de la galerie ; un puisard dans l'angle sud de la cour

MATÉRIAUX MIS EN ŒUVRE

Murs : architecture de terre et de bois architecture mixte architecture de pierre non conservés non renseigné

Fondations : sans sablières solins craie pilée pierre hérisson autre tranchée de récupération NR

Les fondations des murs étaient faites d'un blocage de moellons et de blocs liés au mortier de chaux, ce blocage avait une hauteur allant de 1 m à 2,57 m. Elles étaient surmontées d'une semelle en *opus vittatum*. L'élévation était également en *opus vittatum* lié au mortier de chaux. Sa largeur était comprise entre 0,45 et 0,60 m.

Le portique est constitué de murs parementés (*opus mixtum* lié au mortier de chaux) supportant les dalles sur lesquelles reposaient les colonnes.

Sols : terre battue craie pilée pierres et cailloutis béton mortier mosaïque autre NC NR

La plupart des sols était en terre battue.

Toiture : tuiles matériaux périssables autres non renseigné

DÉCORS

mosaïque peintures murales autres absence de décoration non renseigné

La pièce 4 était ornée d'une mosaïque.

Des enduits peints ornaient les murs de l'*oecus* et du péristyle.

RÉAMÉNAGEMENTS / REMANIEMENTS

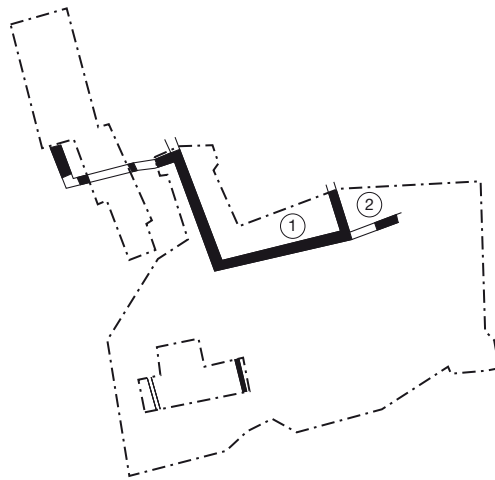
Etat 3B (premier tiers du II^e siècle) : il n'y a pas de changements, cette phase correspond à la construction de la *domus* est voisine autour de l'*oecus*.

Etat 3C (deuxième tiers du II^e siècle) : le péristyle est repris. Il semble qu'une pièce (3) soit aménagée dans son angle est. L'*oecus* est annexé à la maison voisine par le bouchage de l'ouverture ouest.

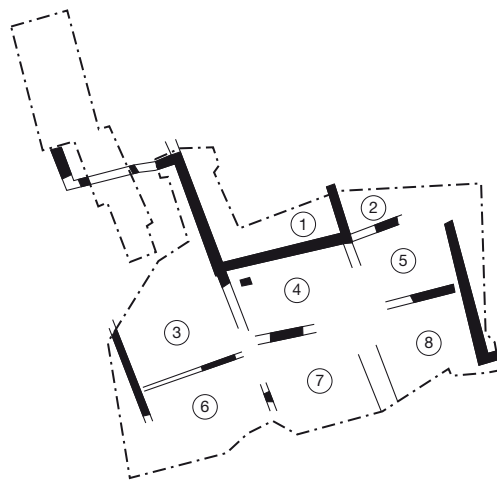
Etat 4A (milieu du II^e siècle) : le péristyle est une dernière fois remanié. La galerie et la pièce situées du côté est disparaissent et cet espace est occupé par la cour qui est agrandie et couvre une surface d'au moins 280 m².

Tous les sols, à l'exception de celui de la cour 1, sont en *terrazzo*.

état 3-1



état 3-2



0 20 m
1/500

Type d'intervention :	<input type="checkbox"/> fouille programmée <input checked="" type="checkbox"/> fouille de sauvetage <input type="checkbox"/> fouille ancienne	1998, S. Cantrelle
Bibliographie :		
Cantrelle 2000 Joan 2003 : 231.		

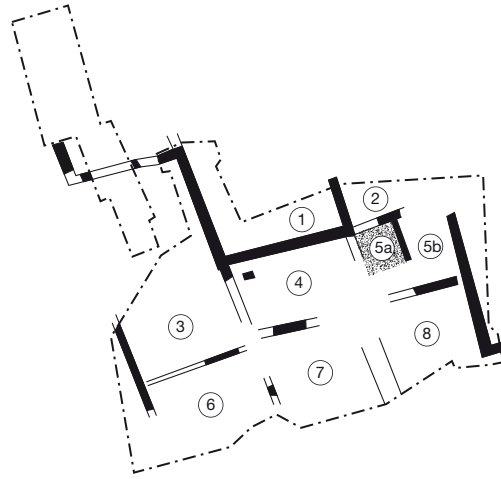
DESCRIPTION / ORGANISATION	
Typologie :	type 4
Description de la maison :	plan incomplet
<p>Le bâtiment a été construit en deux étapes. Au départ, seule la partie ouest de la zone est occupée par un bâtiment constitué d'au moins deux pièces (phase 3-1). Cette construction est agrandie (phase 3-2) par l'adjonction d'au moins six nouvelles salles. Une extension au-delà des limites de fouilles au sud, au nord et à l'est est attestée.</p>	
<input type="checkbox"/> portique de façade <input type="checkbox"/> local commercial <input type="checkbox"/> local de service <input type="checkbox"/> étage <input type="checkbox"/> pièce chauffée <input type="checkbox"/> atrium <input type="checkbox"/> auvent / appentis <input checked="" type="checkbox"/> local artisanal <input type="checkbox"/> cave <input type="checkbox"/> pièce d'apparat <input type="checkbox"/> cour extérieure <input type="checkbox"/> péristyle	
Longueur (max) :	<input type="text"/>
Longueur (min) :	23
Largeur (max) :	<input type="text"/>
Largeur (min) :	20
Surface reconnue :	350
Surface découverte :	<input type="text"/>
Surface estimée :	<input type="text"/>

DATATION / OCCUPATION	
Date de construction :	deuxième moitié du I ^{er} siècle
Occupation antérieure :	oui (état 2 : pas de fiche réalisée)
Date abandon / destruction :	fin du III ^e siècle
Occupation postérieure :	oui

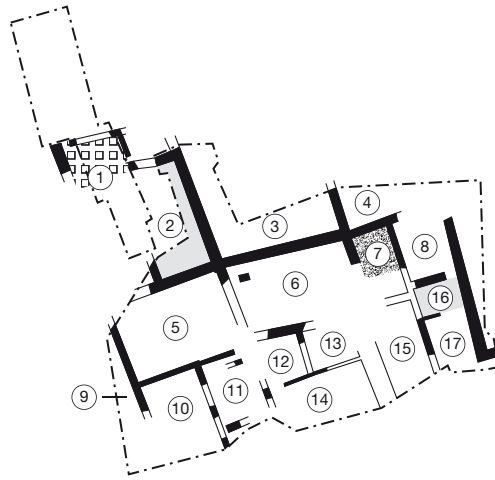
SITUATION TOPOGRAPHIQUE ANTIQUE
Cette maison est installée en dehors de la boucle du Doubs, dans une zone périurbaine.

COMMENTAIRES / COMPLÉMENTS
Des terrassements (remblaiement de la pente) ont été réalisés préalablement à l'installation de la construction.

état 4



état 5



0 20 m
1/500

Besançon, Hospice de Bellevaux - place Bacchus, bâtiment A', états 4 et 5
(d'après Cantrelle 2002)

AMÉNAGEMENTS

- four
- foyer
- hypocauste
- aménagements liés à l'eau
- autres

MATÉRIAUX MIS EN ŒUVRE

Murs : architecture de terre et de bois architecture mixte architecture de pierre non conservés non renseigné

Fondations : sans sablières solins craie pilée pierre hérisson autre tranchée de récupération NR

Phase 3-1 : les fondations, profondes de 1 m, sont constituées d'un blocage de cailloux ; elles sont surmontées d'une assise de réglage faite de moellons et de mortier. Elles sont débordantes vers l'intérieur par rapport à l'élévation qui est en petit appareil : petits moellons et blocage de pierres.

On trouve à la base de l'élévation de certains murs quatre assises de dalles liées au mortier de chaux qui servent d'assises de réglage.

Phase 3-2 : Les murs conservent les mêmes caractéristiques.

Les fondations puissantes sont constituées d'un blocage de cailloux, de morceaux de tuiles et de terre sableuse.

Un dé maçonné a été relevé dans un angle de l'ensemble 4.

Sols : terre battue craie pilée pierres et cailloutis béton mortier mosaïque autre NC NR

La salle 3 (phase 3-2) possède un sol pavé de moellons et de morceaux de tuiles.

Toiture : tuiles matériaux périssables autres non renseigné

DÉCORS

mosaïque peintures murales autres absence de décoration non renseigné

RÉAMÉNAGEMENTS / REMANIEMENTS

Phase 4 (100-150 ap.) :

Une pièce semi-enterrée (5a) est construite dans la partie nord du bâtiment. Les nouveaux murs construits sont identiques à ceux de la phase 3. La face interne de la cave est couverte d'un enduit de mortier de chaux lissé, il reste également des traces de joints tirés au fer. Le sol de cette pièce, situé à 1,5m en-dessous du niveau des sols des pièces alentours, est constitué d'un remblai hétérogène sur lequel sont posées quelques dalles à plat.

La plupart des sols est construit en terre ; celui de l'ensemble 3 est maintenant constitué d'argile brun couvert d'une sédimentation charbonneuse.

Un puits se trouve au centre de l'ensemble 7.

Phase 5 (150-300 ap.) :

Les modifications architecturales consistent à diviser les espaces déjà existant par des cloisons et des murs de refend, on se trouve alors en présence de 17 salles. De nombreuses pièces possèdent des sols en mortier de chaux (pièces 1, 8, 10, 11, 13 à 17). Les autres ont des sols en terre-battue ou en graviers.

Les murs sont faits de petits moellons qui sont parfois enduits d'une couche de mortier de tuileau lissé (pièce 1).

Un hypocauste est attesté dans la pièce 1.

Certaines élévations étaient sans doute construites en terre à partir d'une certaine hauteur et reposaient sur des assises de dalles liées au mortier. Des enduits peints sont attestés, il s'agit notamment de décors de couleur rouge sur fond blanc.

Un caniveau se trouve dans la pièce 5.

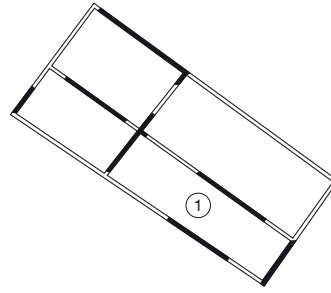
L'espace 2 correspondait peut-être à une cour : on y a retrouvé un puits.

Un autel a été mis au jour dans la tranchée de récupération d'un mur, près de la pièce 8.

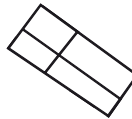
La pièce 3 semble correspondre à un espace ouvert ou semi-ouvert : il était recouvert d'un sol de terre-battue couvert de cailloutis et de fragments de tuiles.

Deux foyers ont été découverts dans la pièce 6. La pièce 12 semble elle-aussi dotée d'un foyer.

Les autres salles sont construites sur le même modèle : il s'agit d'unités de petites ou moyennes dimensions possédant un sol couvert d'une chape de mortier et des fondations soignées.



1/200



1/500

Besançon, Palais de Justice, maison A
(d'après Vaxelaire, Munier, Gaston 2003)

Type d'intervention :	<input type="checkbox"/> fouille programmée <input checked="" type="checkbox"/> fouille de sauvetage <input type="checkbox"/> fouille ancienne	2000-2001, L. Vaxelaire
Bibliographie :		
Vaxelaire, Munier, Gaston 2003 Joan 2003 : 213-215		

DESCRIPTION / ORGANISATION	
Typologie :	type 1
Description de la maison :	plan complet
<p>Le bâtiment, de plan rectangulaire semble composé de quatre pièces.</p>	
<input type="checkbox"/> portique de façade <input type="checkbox"/> local commercial <input type="checkbox"/> local de service <input type="checkbox"/> étage <input type="checkbox"/> pièce chauffée <input type="checkbox"/> atrium <input type="checkbox"/> auvent / appentis <input type="checkbox"/> local artisanal <input type="checkbox"/> cave <input type="checkbox"/> pièce d'apparat <input type="checkbox"/> cour extérieure <input type="checkbox"/> péristyle	
Longueur (max) :	7,7
Longueur (min) :	
Largeur (max) :	3,5
Largeur (min) :	
Surface reconnue :	26,95
Surface découverte :	
Surface estimée :	

DATATION / OCCUPATION	
Date de construction :	Occupation antérieure :
30 av. J.-C.	non renseigné
Date abandon / destruction :	Occupation postérieure :
15 ap. J.-C.	oui

SITUATION TOPOGRAPHIQUE ANTIQUE
Le site se trouve dans la boucle du Doubs.

COMMENTAIRES / COMPLÉMENTS

AMÉNAGEMENTS

- four
- foyer
- hypocauste
- aménagements liés à l'eau
- autres

présence d'un foyer dans la pièce 1

MATÉRIAUX MIS EN ŒUVRE

Murs : architecture de terre et de bois architecture mixte architecture de pierre non conservés non renseigné

Fondations : sans sablières solins craie pilée pierre hérisson autre tranchée de récupération NR

Les élévations, en terre (adobe ou pisé) ou en terre et bois, reposaient sur des solins maçonnés. Ils étaient de deux types : soit faits de pierres et de fragments d'amphores, soit en blocs de pierre plus ou moins bien équarris.

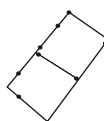
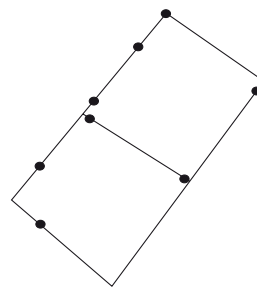
Sols : terre battue craie pilée pierres et cailloutis béton mortier mosaïque autre NC NR

Toiture : tuiles matériaux périssables autres non renseigné

DÉCORS

mosaïque peintures murales autres absence de décoration non renseigné

RÉAMÉNAGEMENTS / REMANIEMENTS



Besançon, Palais de Justice, maison C
(d'après Vaxelaire, Munier, Gaston 2003)

Type d'intervention : <input type="checkbox"/> fouille programmée <input checked="" type="checkbox"/> fouille de sauvetage <input type="checkbox"/> fouille ancienne	2000-2001, L. Vaxelaire
Bibliographie : Vaxelaire, Munier, Gaston 2003 Joan 2003 : 213-215	

DESCRIPTION / ORGANISATION	
Typologie :	type 1
Description de la maison :	plan complet
<p>Cette construction de plan rectangulaire possède deux espaces internes. Il est probable que des appentis, matérialisés par des trous de poteau, aient été construits à l'avant des façades nord-ouest et sud-ouest.</p>	
<input type="checkbox"/> portique de façade <input type="checkbox"/> local commercial <input type="checkbox"/> local de service <input type="checkbox"/> étage <input type="checkbox"/> pièce chauffée <input type="checkbox"/> atrium <input checked="" type="checkbox"/> auvent / appentis <input type="checkbox"/> local artisanal <input type="checkbox"/> cave <input type="checkbox"/> pièce d'apparat <input type="checkbox"/> cour extérieure <input type="checkbox"/> péristyle	
Longueur (max) :	7
Longueur (min) :	
Largeur (max) :	3
Largeur (min) :	
Surface reconnue :	21
Surface découverte :	
Surface estimée :	

DATATION / OCCUPATION	
Date de construction :	30 av. J.-C.
Occupation antérieure :	non renseigné
Date abandon / destruction :	15 ap. J.-C.
Occupation postérieure :	oui

SITUATION TOPOGRAPHIQUE ANTIQUE
Le site se trouve dans la boucle du Doubs.

COMMENTAIRES / COMPLÉMENTS
<p>Plusieurs foyers et zones rubéfiées limitées par des solins maçonnés sont visibles au sud-est de la construction. Au nord-est, des structures isolées, correspondant à des fosses, des trous de poteau et peut-être des solins, pourraient appartenir à une construction très arasée.</p>

AMÉNAGEMENTS

- four
- foyer
- hypocauste
- aménagements liés à l'eau
- autres

présence d'un foyer dans chacune des pièces

MATÉRIAUX MIS EN ŒUVRE

Murs : architecture de terre et de bois architecture mixte architecture de pierre non conservés non renseigné

Fondations : sans sablières solins craie pilée pierre hérisson autre tranchée de récupération NR

Les murs sont caractérisés par un ensemble de trous de poteau qui dessine une structure quadrangulaire.

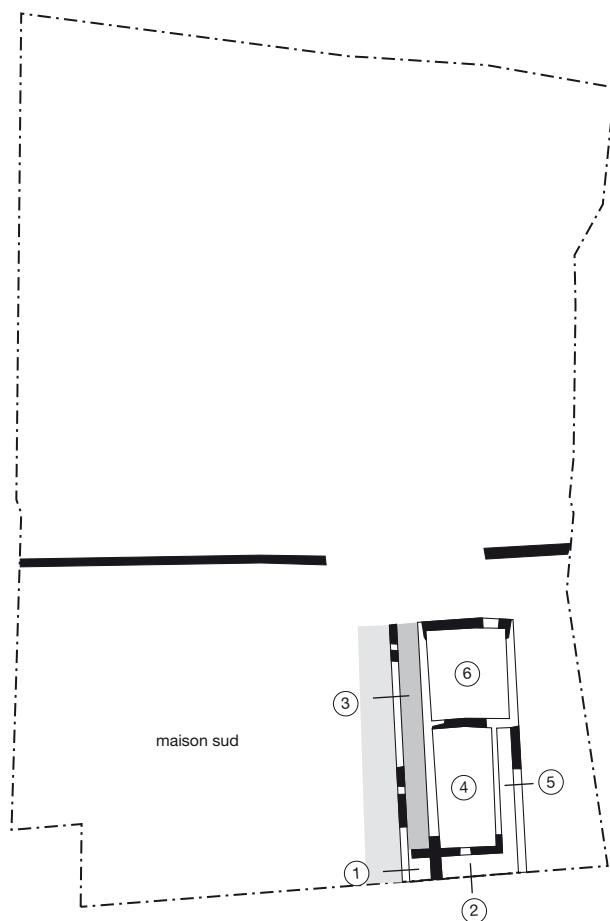
Sols : terre battue craie pilée pierres et cailloutis béton mortier mosaïque autre NC NR

Toiture : tuiles matériaux périssables autres non renseigné

DÉCORS

mosaïque peintures murales autres absence de décoration non renseigné

RÉAMÉNAGEMENTS / REMANIEMENTS



0 20 m
1/500

Besançon, Palais de Justice, maison nord, état 1
(d'après Vaxelaire, Munier, Gaston 2003)

Type d'intervention :	<input type="checkbox"/> fouille programmée <input checked="" type="checkbox"/> fouille de sauvetage <input type="checkbox"/> fouille ancienne	2000-2001, L. Vaxelaire
Bibliographie :		
Vaxelaire, Munier, Gaston 2003 Joan 2003 : 213-215		

DESCRIPTION / ORGANISATION	
Typologie :	type 4
Description de la maison :	plan incomplet
<p>Le bâtiment, qui n'est pas connu dans sa totalité, est rectangulaire. Cinq espaces différents ont été mis au jour, seules deux pièces (4 et 6) sont complètes. La maison est longée sur sa façade sud par un portique (3) qui est fermé à l'est par le prolongement du mur qui clôt la pièce 4. L'espace 5 semble correspondre à un couloir. La salle 2 n'est que très peu connue, l'essentiel se trouve en dehors de la zone de fouille. Il est possible qu'elle soit elle aussi bordée par une sorte de galerie (1) dont on perçoit une partie.</p>	
<input checked="" type="checkbox"/> portique de façade <input type="checkbox"/> local commercial <input type="checkbox"/> local de service <input type="checkbox"/> étage <input type="checkbox"/> pièce chauffée <input type="checkbox"/> atrium <input type="checkbox"/> auvent / appentis <input type="checkbox"/> local artisanal <input type="checkbox"/> cave <input type="checkbox"/> pièce d'apparat <input type="checkbox"/> cour extérieure <input type="checkbox"/> péristyle	
Longueur (max) :	
Longueur (min) :	17
Largeur (max) :	8,2
Largeur (min) :	8
Surface reconnue :	138
Surface découverte :	
Surface estimée :	

DATATION / OCCUPATION	
Date de construction :	15 ap. J.-C.
Occupation antérieure :	oui
Date abandon / destruction :	55/60 ap. J.-C.
Occupation postérieure :	oui, installation d'une <i>domus</i> (fiche n° 112)

SITUATION TOPOGRAPHIQUE ANTIQUE
Le site se trouve dans la boucle du Doubs.

COMMENTAIRES / COMPLÉMENTS
Cette construction est séparée de la maison voisine, maison sud, par un passage large de 2,25 à 2,50 m. Ces deux bâtiments semblent entourés par un mur de clôture (visible au nord-ouest) interrompu sur 10 m. Les murs arrières des deux maisons sont alignés.

AMÉNAGEMENTS

- four
- foyer
- hypocauste
- aménagements liés à l'eau
- autres

un puits maçonné est situé à 1,40 m du mur nord de la pièce 5

MATÉRIAUX MIS EN ŒUVRE

Murs : architecture de terre et de bois architecture mixte architecture de pierre non conservés non renseigné

Fondations : sans sablières solins craie pilée pierre hérisson autre tranchée de récupération NR

Les murs sont fondés sur un hérisson de moellons sur lequel on trouve quelques assises grossièrement ébauchées. Elles sont surmontées par des murs-bahuts constitués de moellons irréguliers liés au mortier de chaux.

Ces derniers devaient supporter une élévation en adobe.

Sols : terre battue craie pilée pierres et cailloutis béton mortier mosaïque autre NC NR

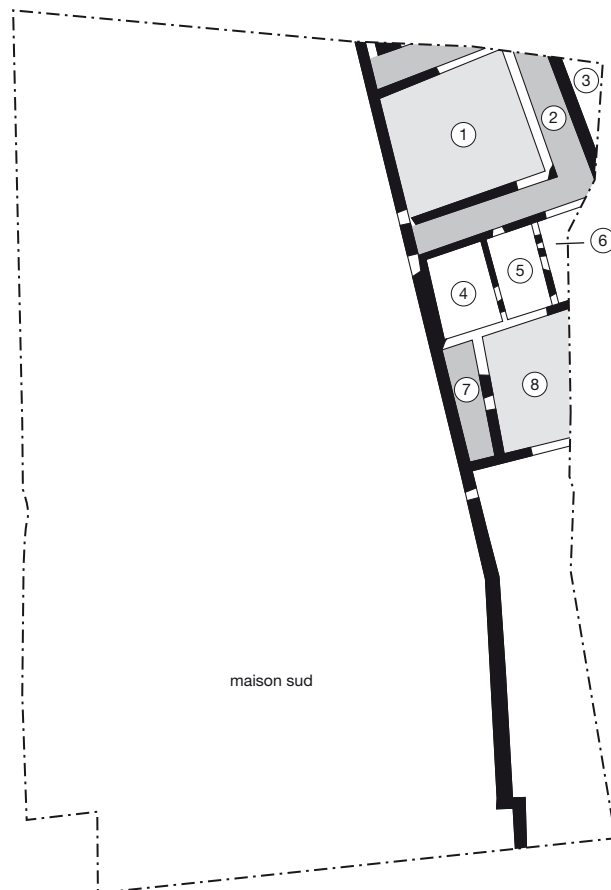
Toiture : tuiles matériaux périssables autres non renseigné

DÉCORS

mosaïque peintures murales autres absence de décoration non renseigné

Présence d'enduits peints.

RÉAMÉNAGEMENTS / REMANIEMENTS



0 20 m
1/500

Besançon, Palais de Justice, maison nord, état 3
(d'après Vaxelaire, Munier, Gaston 2003)

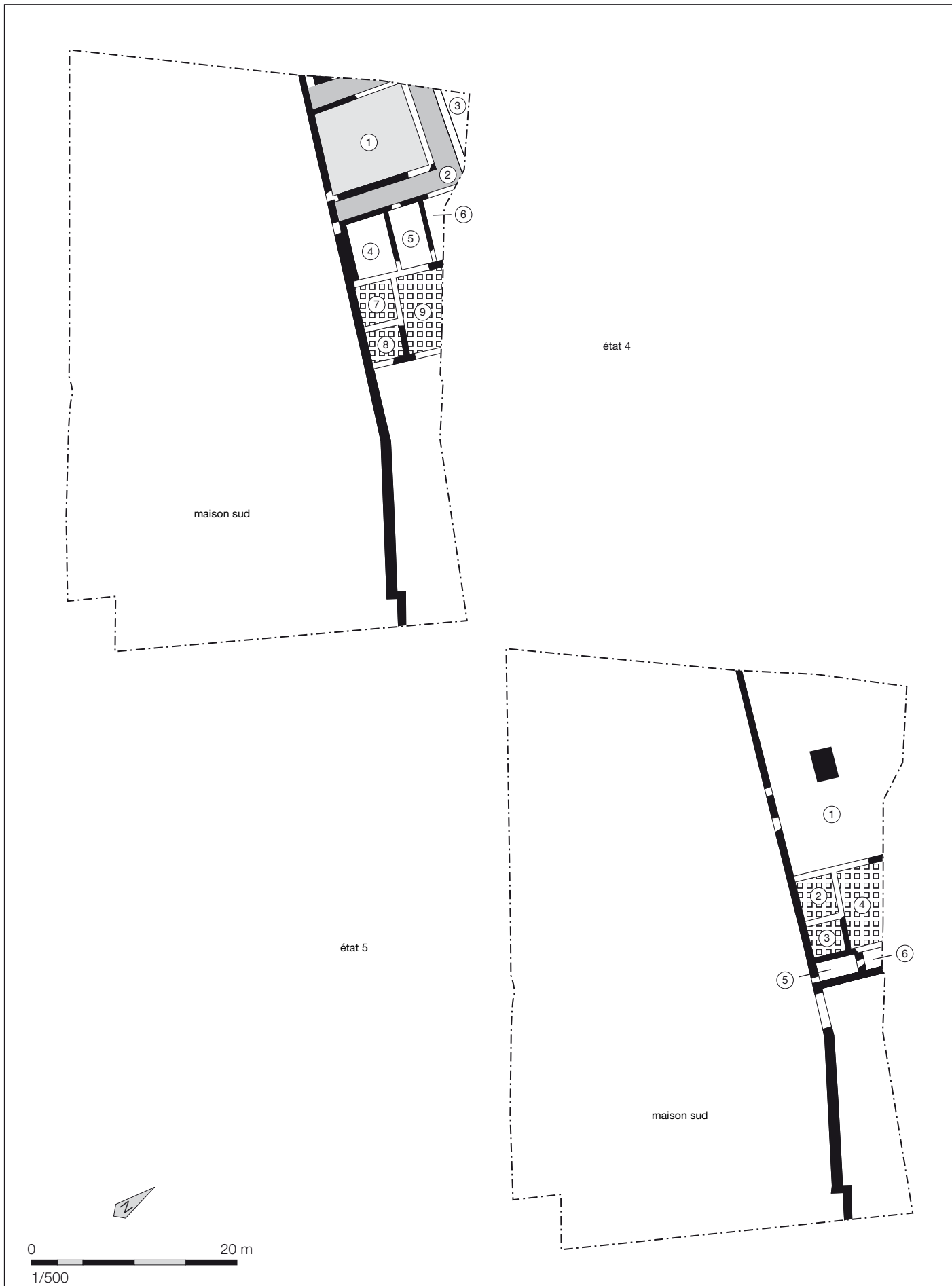
Type d'intervention :	<input type="checkbox"/> fouille programmée <input checked="" type="checkbox"/> fouille de sauvetage <input type="checkbox"/> fouille ancienne	2000-2001, L. Vaxelaire
Bibliographie :		
Vaxelaire, Munier, Gaston 2003 Joan 2003 : 213-215		

DESCRIPTION / ORGANISATION	
Typologie :	type 5
Description de la maison :	plan incomplet
<p>Bien que le plan de cette demeure soit incomplet, la nature des vestiges mis au jour tend à restituer une <i>domus</i>. Elle est constituée d'une cour (1) bordée par un péristyle (2) sur ses côtés est, nord et ouest. Le côté sud est fermé par un mur de clôture qui la sépare de la parcelle sud dans laquelle est installée une autre <i>domus</i>. Une pièce (3), dont les limites ne sont pas connues, se trouve au nord.</p> <p>Trois pièces (4 à 6) ouvrent sur le portique à l'est.</p> <p>Les deux espaces les plus orientaux (7 et 8) semblent avoir été ouverts. L'espace 7 correspond vraisemblablement à une galerie qui ouvre sur un jardin ou une cour (8) qui se poursuit en dehors des limites de fouille.</p>	
<input type="checkbox"/> portique de façade <input type="checkbox"/> local commercial <input type="checkbox"/> local de service <input type="checkbox"/> étage <input type="checkbox"/> pièce chauffée <input type="checkbox"/> atrium <input type="checkbox"/> auvent / appentis <input type="checkbox"/> local artisanal <input type="checkbox"/> cave <input type="checkbox"/> pièce d'apparat <input checked="" type="checkbox"/> cour extérieure <input checked="" type="checkbox"/> péristyle	
Longueur (max) :	
Longueur (min) :	29
Largeur (max) :	
Largeur (min) :	15,5
Surface reconnue :	449,5
Surface découverte :	76,50
Surface estimée :	

DATATION / OCCUPATION	
Date de construction :	Occupation antérieure :
80/90 ap. J.-C.	oui, mais non déterminée
Date abandon / destruction :	Occupation postérieure :
III ^e siècle	oui

SITUATION TOPOGRAPHIQUE ANTIQUE
Le site se trouve dans la boucle du Doubs.

COMMENTAIRES / COMPLÉMENTS



Besançon, Palais de Justice, maison nord, états 4 et 5
 (d'après Vaxelaire, Munier, Gaston 2003)

AMÉNAGEMENTS

- four
- foyer
- hypocauste
- aménagements liés à l'eau
- autres

présence d'une fosse dans l'angle sud-est du péristyle

MATÉRIAUX MIS EN ŒUVRE

Murs : architecture de terre et de bois architecture mixte architecture de pierre non conservés non renseigné

Fondations : sans sablières solins craie pilée pierre hérisson autre tranchée de récupération NR

Les murs porteurs conservés sont constitués de plusieurs assises régulières de petits moellons liés au mortier. L'élévation devait être en adobe.

Les cloisons internes sont composées de murs-bahuts (quelques moellons plus ou moins assisés dans une chape de mortier) surmontées par une élévation en adobe.

Ils sont larges d'environ 0,45 m.

Sols : terre battue craie pilée pierres et cailloutis béton mortier mosaïque autre NC NR

Toiture : tuiles matériaux périssables autres non renseigné

DÉCORS

mosaïque peintures murales autres absence de décoration non renseigné

RÉAMÉNAGEMENTS / REMANIEMENTS

Etat 4 (140 à 210/220) :

La cour à péristyle et les pièces 4 à 6 restent les mêmes, les réaménagements concernent essentiellement les sols. Ceux des pièces 3 et 4 sont désormais en *terrazzo*, contrairement aux pièces 5 et 6 qui ont un sol en terre battue.

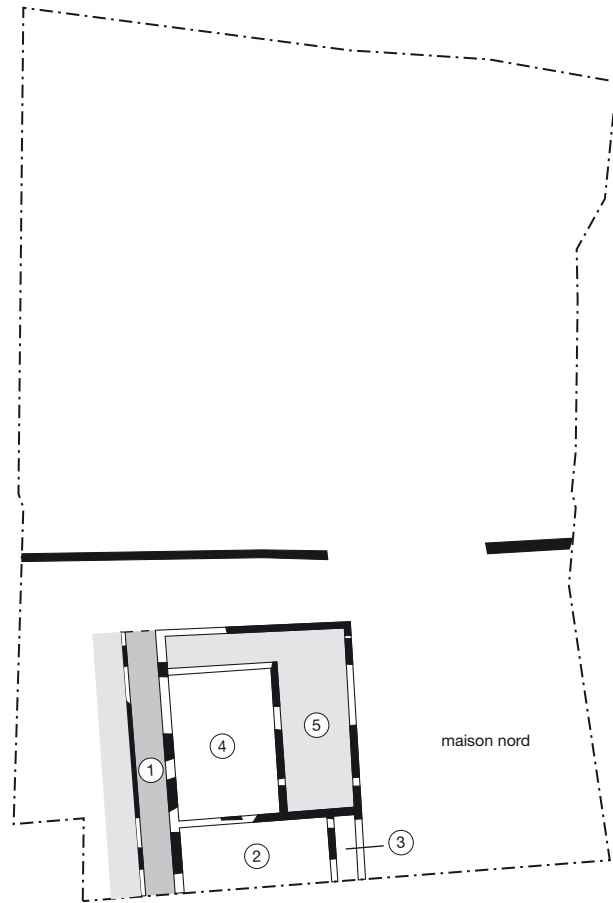
Un puits maçonné est installé dans l'angle sud du portique.

Les changements importants concernent la partie est de la maison. A l'emplacement de la galerie et de la cour de la phase précédente, ont été construites trois salles sur hypocauste (7 à 9). La pièce 8 correspond à la chambre de chauffe.

Etat 5 (221/220 à 260) :

Seule la partie sur hypocauste existe encore à cette période. Les salles 5 et 6 servent de *prae-furnium*.

L'espace situé à l'ouest est transformé en jardin (1) dans lequel on trouve une fontaine installée sur une plate-forme dallée.



0 20 m
1/500

Besançon, Palais de Justice, maison sud, état 1
(d'après Vaxelaire, Munier, Gaston 2003)

Type d'intervention : <input type="checkbox"/> fouille programmée <input checked="" type="checkbox"/> fouille de sauvetage <input type="checkbox"/> fouille ancienne	2000-2001, L. Vaxelaire
Bibliographie : Vaxelaire, Munier, Gaston 2003 Joan 2003 : 213-215	

DESCRIPTION / ORGANISATION	
Typologie :	type 4
Description de la maison :	plan incomplet
<p>Ce bâtiment dont on ne connaît pas la limite nord-est est rectangulaire. Il comporte au minimum cinq espaces différents, deux pièces aux fonctions indéterminées (2 et 4), une galerie couverte au sud-ouest (1) qui longe toute la façade, une cour en L fermée au nord-ouest et au nord-est (5) par un mur de clôture et un couloir (3) qui dessert la pièce 2 et la cour 5. Seule la pièce 4 est connue entièrement.</p>	
<input checked="" type="checkbox"/> portique de façade <input type="checkbox"/> local commercial <input type="checkbox"/> local de service <input type="checkbox"/> étage <input type="checkbox"/> pièce chauffée <input type="checkbox"/> atrium <input type="checkbox"/> auvent / appentis <input type="checkbox"/> local artisanal <input type="checkbox"/> cave <input type="checkbox"/> pièce d'apparat <input checked="" type="checkbox"/> cour extérieure <input type="checkbox"/> péristyle	
Longueur (max) :	
Longueur (min) :	17
Largeur (max) :	12,5
Largeur (min) :	
Surface reconnue :	212,5
Surface découverte :	68
Surface estimée :	

DATATION / OCCUPATION	
Date de construction :	15 ap. J.-C.
Occupation antérieure :	oui
Date abandon / destruction :	55/60 ap. J.-C.
Occupation postérieure :	oui, installation d'une <i>domus</i> (fiche n° 114)

SITUATION TOPOGRAPHIQUE ANTIQUE
Le site se trouve dans la boucle du Doubs.

COMMENTAIRES / COMPLÉMENTS
Cette construction est séparée de la maison voisine, maison nord, par un passage large de 2,25 à 2,50 m. Ces deux bâtiments semblent entourés par un mur de clôture (visible au nord-ouest) interrompu sur 10 m. Les murs arrières des deux maisons sont alignés.

AMÉNAGEMENTS

- four
- foyer
- hypocauste
- aménagements liés à l'eau
- autres

un puits maçonné est situé à 5 m du portique 1

MATÉRIAUX MIS EN ŒUVRE

Murs : architecture de terre et de bois architecture mixte architecture de pierre non conservés non renseigné

Fondations : sans sablières solins craie pilée pierre hérisson autre tranchée de récupération NR

Les fondations des murs, de faible profondeur, étaient composées de deux assises de moellons irréguliers, elles servaient de support à des élévations en matériaux périssables. Ces murs étaient enduits.

Le mur sud de la galerie était constitué de deux assises irrégulières de moellons liés au mortier de chaux et fondés sur un hérisson de moellons peu profond. Ces assises recevaient les poteaux d'un portique en bois.

Sols : terre battue craie pilée pierres et cailloutis béton mortier mosaïque autre NC NR

Toiture : tuiles matériaux périssables autres non renseigné

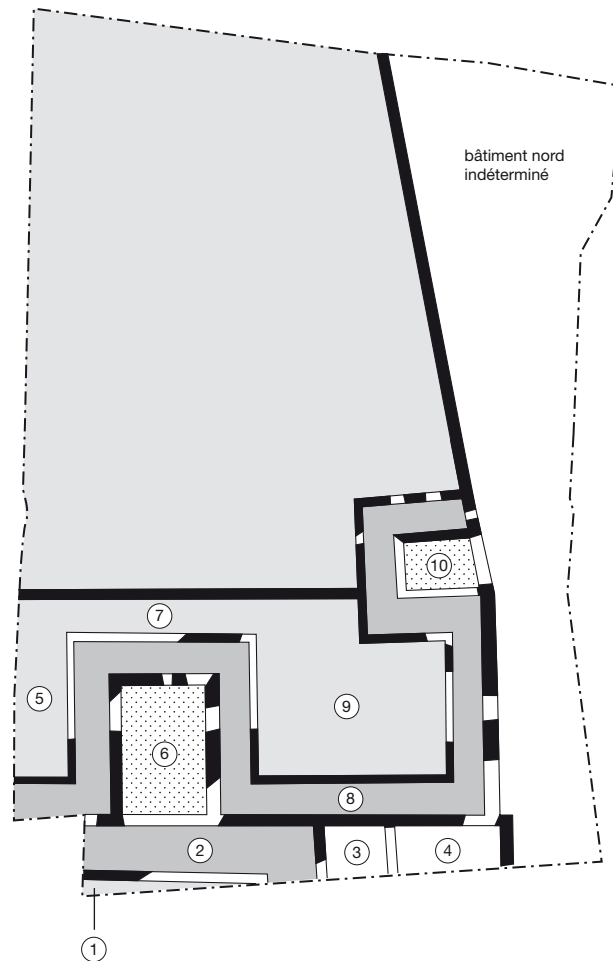
Les techniques de construction employées pour les murs laissent supposer l'utilisation de tuiles pour la toiture.

DÉCORS

mosaïque peintures murales autres absence de décoration non renseigné

Présence d'enduits peints.

RÉAMÉNAGEMENTS / REMANIEMENTS



0 20 m
1/500

Besançon, Palais de Justice, maison sud, état 2
(d'après Vaxelaire, Munier, Gaston 2003)

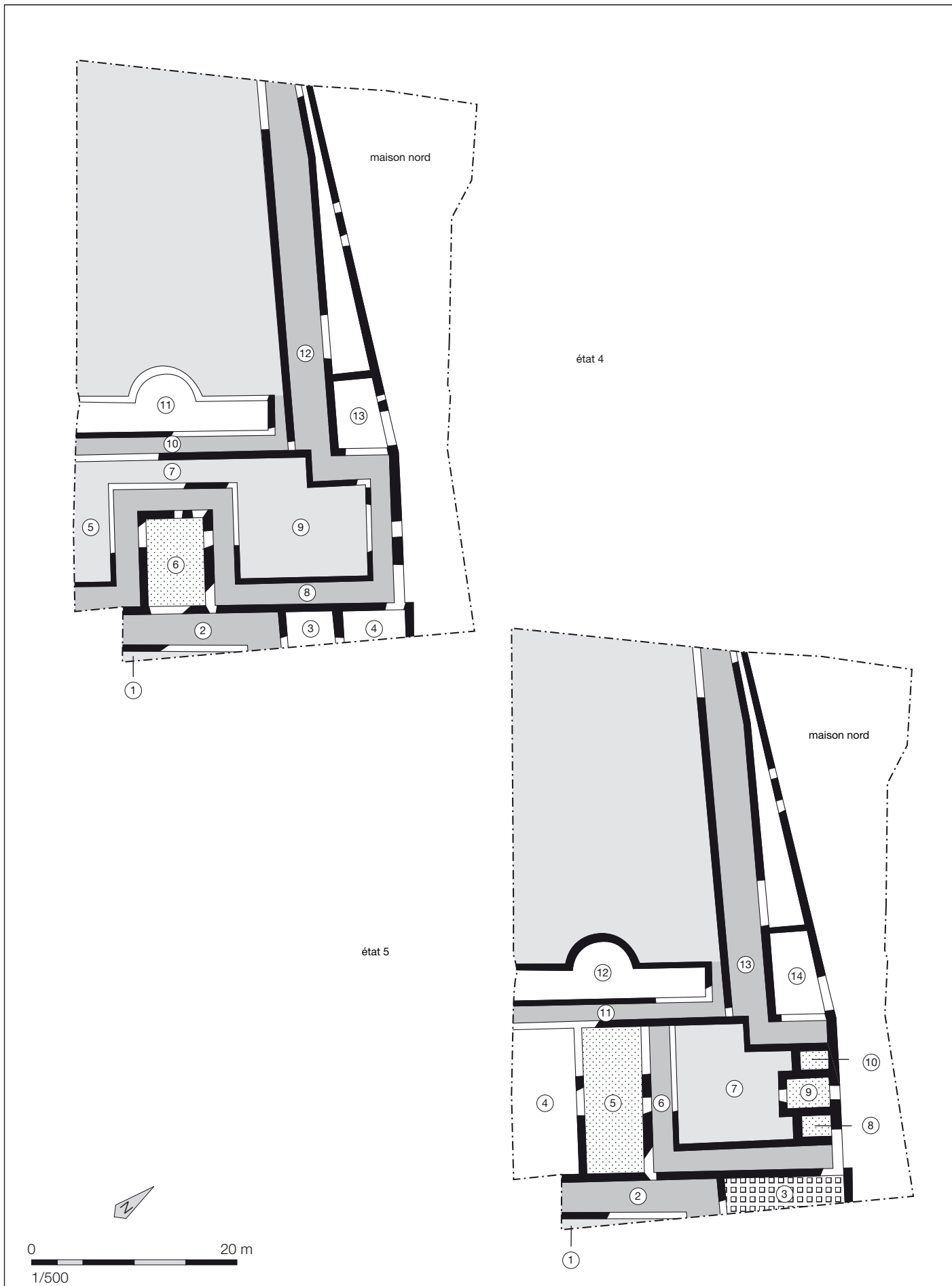
Type d'intervention :	<input type="checkbox"/> fouille programmée <input checked="" type="checkbox"/> fouille de sauvetage <input type="checkbox"/> fouille ancienne	2000-2001, L. Vaxelaire
Bibliographie :		
Vaxelaire, Munier, Gaston 2003 Joan 2003 : 213-215		

DESCRIPTION / ORGANISATION	
Typologie :	type 6
Description de la maison :	plan incomplet
<p>Seule la partie arrière du bâtiment a pu être fouillée. Elle est principalement composée de portiques, de cours et de pièces richement décorées. Un long portique (8) bordant deux cours (5 et 9) structure l'espace, il dessert notamment deux pièces dotées de mosaïques (6 et 10). La pièce 6 ouvre également à l'est sur un second portique qui communique avec une troisième cour (1) qui se trouve en dehors de la limite de fouille. Cette salle (<i>oecus</i> ?) semble occuper une position axiale dans le bâtiment. Au nord du portique 2, se trouvent deux autres salles (3 et 4) dont le plan est incomplet. Il faut noter la présence d'un petit édicule carré dans le jardin situé à l'arrière de la maison.</p>	
<input type="checkbox"/> portique de façade <input type="checkbox"/> local commercial <input type="checkbox"/> local de service <input type="checkbox"/> étage <input type="checkbox"/> pièce chauffée <input type="checkbox"/> atrium <input type="checkbox"/> auvent / appentis <input type="checkbox"/> local artisanal <input type="checkbox"/> cave <input checked="" type="checkbox"/> pièce d'apparat <input checked="" type="checkbox"/> cour extérieure <input checked="" type="checkbox"/> péristyle	
Longueur (max) :	
Longueur (min) :	20
Largeur (max) :	
Largeur (min) :	32
Surface reconnue :	640
Surface découverte :	+ 300
Surface estimée :	4600

DATATION / OCCUPATION	
Date de construction :	55/60 ap.J.-C.
Occupation antérieure :	oui (fiche n° 113)
Date abandon / destruction :	III ^e siècle
Occupation postérieure :	oui

SITUATION TOPOGRAPHIQUE ANTIQUE
Le site se trouve dans la boucle du Doubs.

COMMENTAIRES / COMPLÉMENTS
Un remblai de 30 à 40 cm d'épaisseur est installé sur les vestiges des deux maisons de la phase précédente pour permettre la mise en place d'un seul bâtiment.



Besançon, Palais de Justice, maison sud, états 4 et 5
(d'après Vaxelaire, Munier, Gaston 2003)

AMÉNAGEMENTS

- four
- foyer
- hypocauste
- aménagements liés à l'eau
- autres

présence d'un puits dans l'angle nord de la cour 9

MATÉRIAUX MIS EN ŒUVRE

Murs : architecture de terre et de bois architecture mixte architecture de pierre non conservés non renseigné

Fondations : sans sablières solins craie pilée pierre hérisson autre tranchée de récupération NR

Les murs-bahuts supportant la colonnade des portiques sont constitués d'un appareil plus ou moins régulier selon les murs, fait de petits moellons calcaires. L'élévation est directement posée sur la fondation. Certains étaient enduits d'un mortier de tuileau. La plupart des murs des pièces est en pierre. Il est possible que l'élévation de certaines cloisons internes ait encore été réalisée en matériaux périssables.

Sols : terre battue craie pilée pierres et cailloutis béton mortier mosaïque autre NC NR

La galerie 2 et la salle 3 étaient dotées d'un sol en *terrazzo* à *opus signinum*.
La pièce 4 et le portique 8 possédaient un sol en terre battue.

Toiture : tuiles matériaux périssables autres non renseigné

DÉCORS

mosaïque peintures murales autres absence de décoration non renseigné

Des mosaïques ont été mises au jour dans les pièces 6 et 10.
Des enduits peints sont attestés.

RÉAMÉNAGEMENTS / REMANIEMENTS

Fin du I^{er} - début du II^e siècle (état 3) : la maison n'est pratiquement pas modifiée.

Quelques sols sont rehaussés et repris. La cour 5 possède un sol composé d'un mortier de tuileau et la cour 9 de terre.

Le mur séparant les pièces 3 et 4 est légèrement déplacé vers le nord. Elles sont dotées de sols en *terrazzo* à *opus signinum*.

Deuxième moitié du II^e siècle (état 4) : des ajouts sont réalisés à l'arrière de la maison.

Un bassin monumental à exèdre (11) est construit dans la partie ouest restée vide dans les phases précédentes. Il est bordé sur ses côtés est (10) et nord (12) par des galeries. Le sol de la galerie 10 était en *terrazzo*, alors que celui de la galerie 12 était en terre battue. La limite ouest de la galerie 12 n'est pas connue, elle se trouve en dehors de la fouille

La pièce 10 de l'état précédent est agrandie : elle correspond à l'espace 13. On ne connaît pas la nature de son sol, il semble juste que la mosaïque ait été récupérée.

Le petit édicule carré est remanié.

III^e siècle (état 5) : la trame globale est conservée, mais il semble qu'un nouveau bâtiment soit construit.

Trois petites pièces (8 à 10) sont installées dans la zone nord de la cour 7 et sur une partie de l'espace du portique 8 des phases précédentes. Elles étaient toutes dotées de mosaïques, celle de la pièce 8 était polychrome et représentait Dionysos. Le sol de la cour sur laquelle ces pièces ouvrent était constitué d'un mortier blanc.

Les murs faits de moellons reposaient sur des fondations en hérisson surmontées d'une assise de réglage.

Une nouvelle mosaïque polychrome est installée dans la pièce 5.

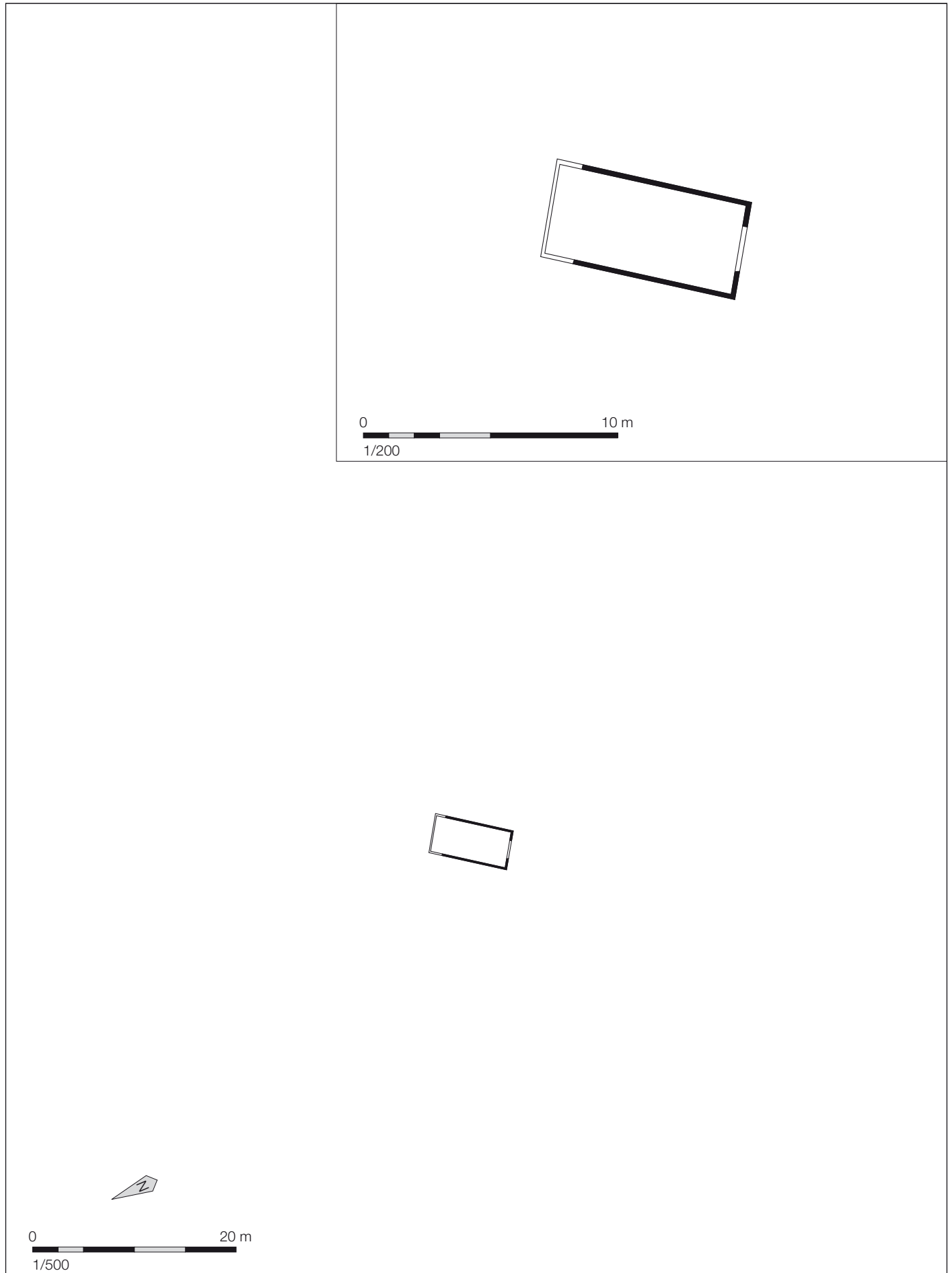
Les autres espaces semblent avoir un sol en *terrazzo*.

Une pièce sur hypocauste (3) est construite à l'emplacement de la pièce 4 des phases précédentes.

L'espace occupé par la pièce 14 est encore agrandi.

Le bassin est reconstruit.

La galerie 13 semble correspondre à une zone de travail dont on ne connaît pas la destination exacte.



Besançon, Parking de la Mairie, bâtiment 3, état 3
(d'après Guilhot, Goy 1992)

Type d'intervention : <input type="checkbox"/> fouille programmée <input checked="" type="checkbox"/> fouille de sauvetage <input type="checkbox"/> fouille ancienne	J.-O. Guilhot, C. Goy en 1990
Bibliographie : Guilhot, Goy 1992 Joan 2003 : 216-219	

DESCRIPTION / ORGANISATION	
Typologie :	type 1
Description de la maison :	plan complet
<p>Ce bâtiment est composé d'une unique pièce rectangulaire où sont combinées les différentes activités domestiques. On peut restituer l'organisation comme suit : les activités sont concentrées autour de la plaque foyer située contre le mur opposé à l'entrée et le couchage et le stockage sont rejetés le long des murs latéraux.</p>	
<input type="checkbox"/> portique de façade <input type="checkbox"/> local commercial <input type="checkbox"/> local de service <input type="checkbox"/> étage <input type="checkbox"/> pièce chauffée <input type="checkbox"/> atrium <input type="checkbox"/> auvent / appentis <input type="checkbox"/> local artisanal <input type="checkbox"/> cave <input type="checkbox"/> pièce d'apparat <input type="checkbox"/> cour extérieure <input type="checkbox"/> péristyle	
Longueur (max) :	7
Longueur (min) :	
Largeur (max) :	4
Largeur (min) :	
Surface reconnue :	28
Surface découverte :	
Surface estimée :	

DATATION / OCCUPATION	
Date de construction :	30 av. J.-C.
Occupation antérieure :	oui, dès 120 av. J.-C.
Date abandon / destruction :	15 ap. J.-C.
Occupation postérieure :	oui (fiche n° 118)

SITUATION TOPOGRAPHIQUE ANTIQUE
Cette construction est située dans la boucle du Doubs, dans le secteur sud-est de la ville.

COMMENTAIRES / COMPLÉMENTS
Une quinzaine de constructions existent à cette période. Certaines d'entre elles sont trop mal connues pour faire l'objet d'une présentation dans ce catalogue ; c'est notamment le cas pour les bâtiments 1, 2, 5, 6 et 16.

AMÉNAGEMENTS

- four
- foyer
- hypocauste
- aménagements liés à l'eau
- autres

présence d'une plaque foyère contre le mur du fond, face à l'entrée

des fossés remplis de graviers assurent le drainage des murs à l'intérieur de la construction

MATÉRIAUX MIS EN ŒUVRE

Murs : architecture de terre et de bois architecture mixte architecture de pierre non conservés non renseigné

Fondations : sans sablières solins craie pilée pierre hérisson autre tranchée de récupération NR

Les murs, larges de 0,15 m, reposent sur des sablières basses.

Des poteaux installés aux angles et à intervalles réguliers le long des murs gouttereaux constituaient l'ossature de la maison. Entre ces poteaux, les élévations étaient réalisées en briques d'adobe. Ces murs étaient protégés par un enduit de chaux sur leurs deux faces.

Sols : terre battue craie pilée pierres et cailloutis béton mortier mosaïque autre NC NR

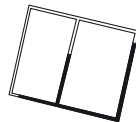
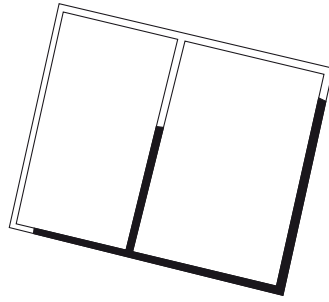
Toiture : tuiles matériaux périssables autres non renseigné

DÉCORS

mosaïque peintures murales autres absence de décoration non renseigné

RÉAMÉNAGEMENTS / REMANIEMENTS

Etat 4 (1 à 15 ap. J.-C.) : la plaque foyère est remplacée par un four adossé au mur.



Besançon, Parking de la Mairie, bâtiment 4, état 3
(d'après Guilhot, Goy 1992)

Type d'intervention : <input type="checkbox"/> fouille programmée <input checked="" type="checkbox"/> fouille de sauvetage <input type="checkbox"/> fouille ancienne	J.-O. Guilhot, C. Goy en 1990
Bibliographie : Guilhot, Goy 1992 Joan 2003 : 216-219	

DESCRIPTION / ORGANISATION	
Typologie :	type 1
Description de la maison :	plan complet
<p>Ce bâtiment, de plan rectangulaire, est composé de deux pièces séparées par une cloison médiane.</p>	
<input type="checkbox"/> portique de façade <input type="checkbox"/> local commercial <input type="checkbox"/> local de service <input type="checkbox"/> étage <input type="checkbox"/> pièce chauffée <input type="checkbox"/> atrium <input type="checkbox"/> auvent / appentis <input type="checkbox"/> local artisanal <input type="checkbox"/> cave <input type="checkbox"/> pièce d'apparat <input type="checkbox"/> cour extérieure <input type="checkbox"/> péristyle	
Longueur (max) :	7,40
Longueur (min) :	
Largeur (max) :	6
Largeur (min) :	
Surface reconnue :	44,40
Surface découverte :	
Surface estimée :	

DATATION / OCCUPATION	
Date de construction :	30 av. J.-C.
Occupation antérieure :	oui, dès 120 av. J.-C.
Date abandon / destruction :	15 ap. J.-C.
Occupation postérieure :	oui (fiche n° 118)

SITUATION TOPOGRAPHIQUE ANTIQUE
Cette construction est située dans la boucle du Doubs, dans le secteur sud-est de la ville.

COMMENTAIRES / COMPLÉMENTS
Une quinzaine de constructions existent à cette période. Certaines d'entre elles sont trop mal connues pour faire l'objet d'une présentation dans ce catalogue ; c'est notamment le cas pour les bâtiments 1, 2, 5, 6 et 16.

AMÉNAGEMENTS

- four
- foyer
- hypocauste
- aménagements liés à l'eau
- autres

présence d'un foyer

des fossés remplis de graviers assurent le drainage des murs à l'intérieur de la construction

MATÉRIAUX MIS EN ŒUVRE

Murs : architecture de terre et de bois architecture mixte architecture de pierre non conservés non renseigné

Fondations : sans sablières solins craie pilée pierre hérisson autre tranchée de récupération NR

Les murs, larges de 0,15 m, reposent sur des sablières basses.

Des poteaux installés aux angles et à intervalles réguliers le long des murs gouttereaux constituaient l'ossature de la maison. Entre ces poteaux, les élévations étaient réalisées en briques d'adobe. Ces murs étaient protégés par un enduit de chaux sur leurs deux faces.

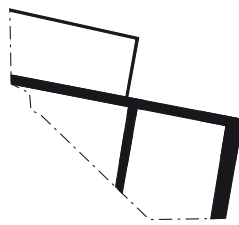
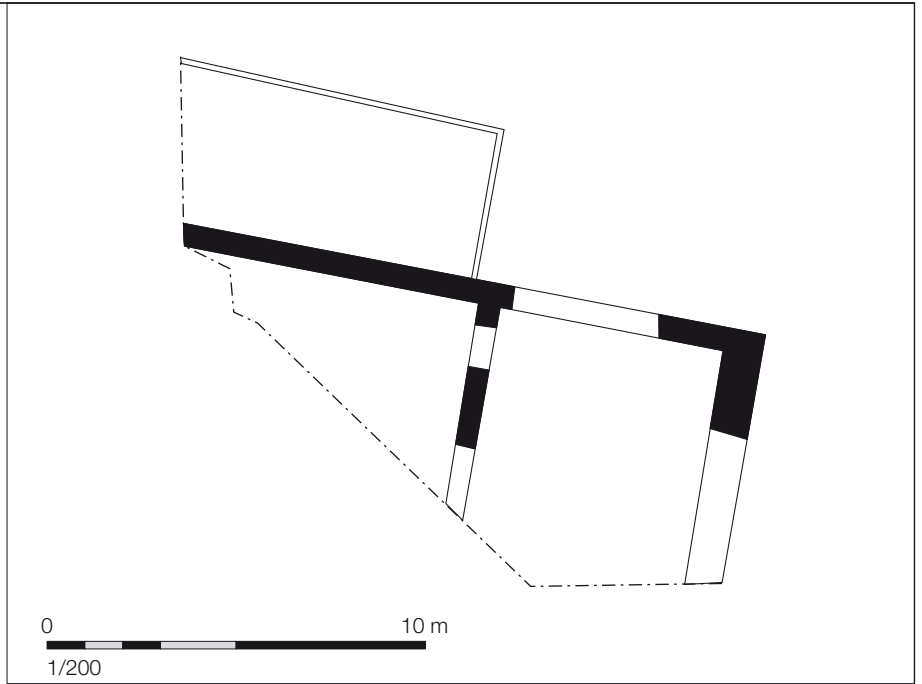
Sols : terre battue craie pilée pierres et cailloutis béton mortier mosaïque autre NC NR

Toiture : tuiles matériaux périssables autres non renseigné

DÉCORS

mosaïque peintures murales autres absence de décoration non renseigné

RÉAMÉNAGEMENTS / REMANIEMENTS



Besançon, Parking de la Mairie, bâtiment 1/2, état 4
(d'après Guilhot, Goy 1992)

Type d'intervention : <input type="checkbox"/> fouille programmée <input checked="" type="checkbox"/> fouille de sauvetage <input type="checkbox"/> fouille ancienne	J.-O. Guilhot, C. Goy en 1990
Bibliographie : Guilhot, Goy 1992 Joan 2003 : 216-219	

DESCRIPTION / ORGANISATION	
Typologie : type 4	
Description de la maison : plan incomplet	
Cette construction est composée de trois pièces ; ses limites nord et ouest n'ont pas pu être appréhendées.	
<input type="checkbox"/> portique de façade <input type="checkbox"/> local commercial <input type="checkbox"/> local de service <input type="checkbox"/> étage <input type="checkbox"/> pièce chauffée <input type="checkbox"/> atrium <input type="checkbox"/> auvent / appentis <input type="checkbox"/> local artisanal <input type="checkbox"/> cave <input type="checkbox"/> pièce d'apparat <input type="checkbox"/> cour extérieure <input type="checkbox"/> péristyle	
Longueur (max) : <input type="text"/>	Longueur (min) : <input type="text" value="10"/>
Largeur (max) : <input type="text"/>	Largeur (min) : <input type="text" value="15,60"/>
Surface reconnue : <input type="text" value="156"/>	
Surface découverte : <input type="text"/>	
Surface estimée : <input type="text"/>	

DATATION / OCCUPATION	
Date de construction : <input type="text" value="1 ap. J.-C."/>	Occupation antérieure : <input type="text" value="oui (pas de fiche réalisée)"/>
Date abandon / destruction : <input type="text" value="15 ap. J.-C."/>	Occupation postérieure : <input type="text" value="oui (fiche n° 118)"/>

SITUATION TOPOGRAPHIQUE ANTIQUE
Cette construction est située dans la boucle du Doubs, dans le secteur sud-est de la ville.

COMMENTAIRES / COMPLÉMENTS
Une douzaine de constructions existent à cette période. Certaines d'entre elles sont trop mal connues pour faire l'objet d'une présentation dans ce catalogue ; c'est notamment le cas pour les bâtiments 5, 6 et 7. Ce bâtiment occupe l'espace où se trouvaient les maisons 1 et 2 de la phase précédente.

AMÉNAGEMENTS

- four
- foyer
- hypocauste
- aménagements liés à l'eau
- autres

présence d'un foyer

MATÉRIAUX MIS EN ŒUVRE

Murs : architecture de terre et de bois architecture mixte architecture de pierre non conservés non renseigné

Fondations : sans sablières solins craie pilée pierre hérisson autre tranchée de récupération NR

La partie occidentale de la maison possède des murs maçonnés qui étaient probablement surmontés d'une élévation à pan de bois et adobe.

Les murs de la pièce 3, larges de 0,15 m, reposent sur des sablières basses. Des poteaux installés aux angles et à intervalles réguliers le long des murs gouttereaux constituaient l'ossature de la maison. Entre ces poteaux, les élévations étaient réalisées en briques d'adobe. Ces murs étaient protégés par un enduit de chaux sur leurs deux faces.

Sols : terre battue craie pilée pierres et cailloutis béton mortier mosaïque autre NC NR

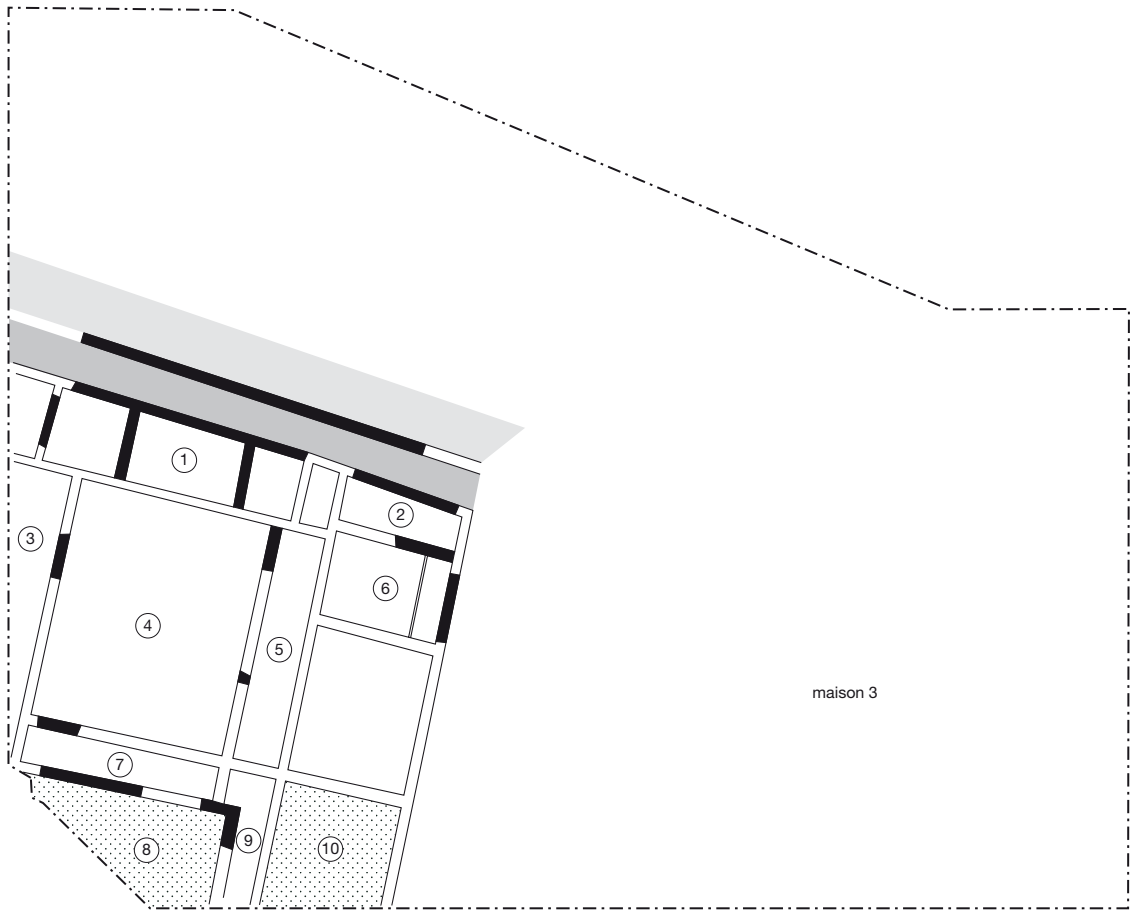
Toutes les pièces sont dotées d'un sol en *terrazzo*.

Toiture : tuiles matériaux périssables autres non renseigné

DÉCORS

mosaïque peintures murales autres absence de décoration non renseigné

RÉAMÉNAGEMENTS / REMANIEMENTS



0 20 m
1/500

Besançon, Parking de la Mairie, bâtiment 1, état 5
(d'après Guilhot, Goy 1992)

Type d'intervention : <input type="checkbox"/> fouille programmée <input checked="" type="checkbox"/> fouille de sauvetage <input type="checkbox"/> fouille ancienne	1990 : J.-O. Guilhot et C. Goy — 1992 : L. Vaxelaire, sondage complémentaire
--	--

Bibliographie :

Guilhot, Goy 1992
 Joan 2003 : 216-219
 Vaxelaire 1992

DESCRIPTION / ORGANISATION

Typologie : type 5

Description de la maison : plan incomplet

Seul l'angle sud-est de ce vaste bâtiment est connu.

Il comporte au moins six pièces en façade : la pièce 1 correspond au vestibule d'entrée. Elle ouvrait sur la grande pièce centrale (4) qui couvre une superficie de 220 m² ; elle est entourée par des couloirs (3, 5, 7 et le départ du couloir 9) sur ses côtés nord, sud et ouest qui permettent d'accéder aux autres espaces.

Dans l'aile sud de la construction se trouve une pièce (6) qui a été identifiée comme cuisine : on y a trouvé la seule structure de combustion de la construction. Cette hypothèse est confortée par la présence d'un petit cellier dans la salle voisine 2.

La partie ouest du bâtiment est encore occupée par la maison augustéenne 1/2 (fiche n° 117) de la phase précédente qui a été intégrée à cette nouvelle habitation.

<input checked="" type="checkbox"/> portique de façade	<input type="checkbox"/> local commercial	<input type="checkbox"/> local de service	<input type="checkbox"/> étage	<input type="checkbox"/> pièce chauffée	<input checked="" type="checkbox"/> atrium
<input type="checkbox"/> auvent / appentis	<input type="checkbox"/> local artisanal	<input type="checkbox"/> cave	<input checked="" type="checkbox"/> pièce d'apparat	<input type="checkbox"/> cour extérieure	<input checked="" type="checkbox"/> péristyle

Longueur (max) : **Longueur (min) :** **Surface reconnue :** **Surface découverte :**
Largeur (max) : **Largeur (min) :** **Surface estimée :**

DATATION / OCCUPATION

Date de construction : début du I^{er} siècle de notre ère **Occupation antérieure :** oui (fiches n° 115-116-117)

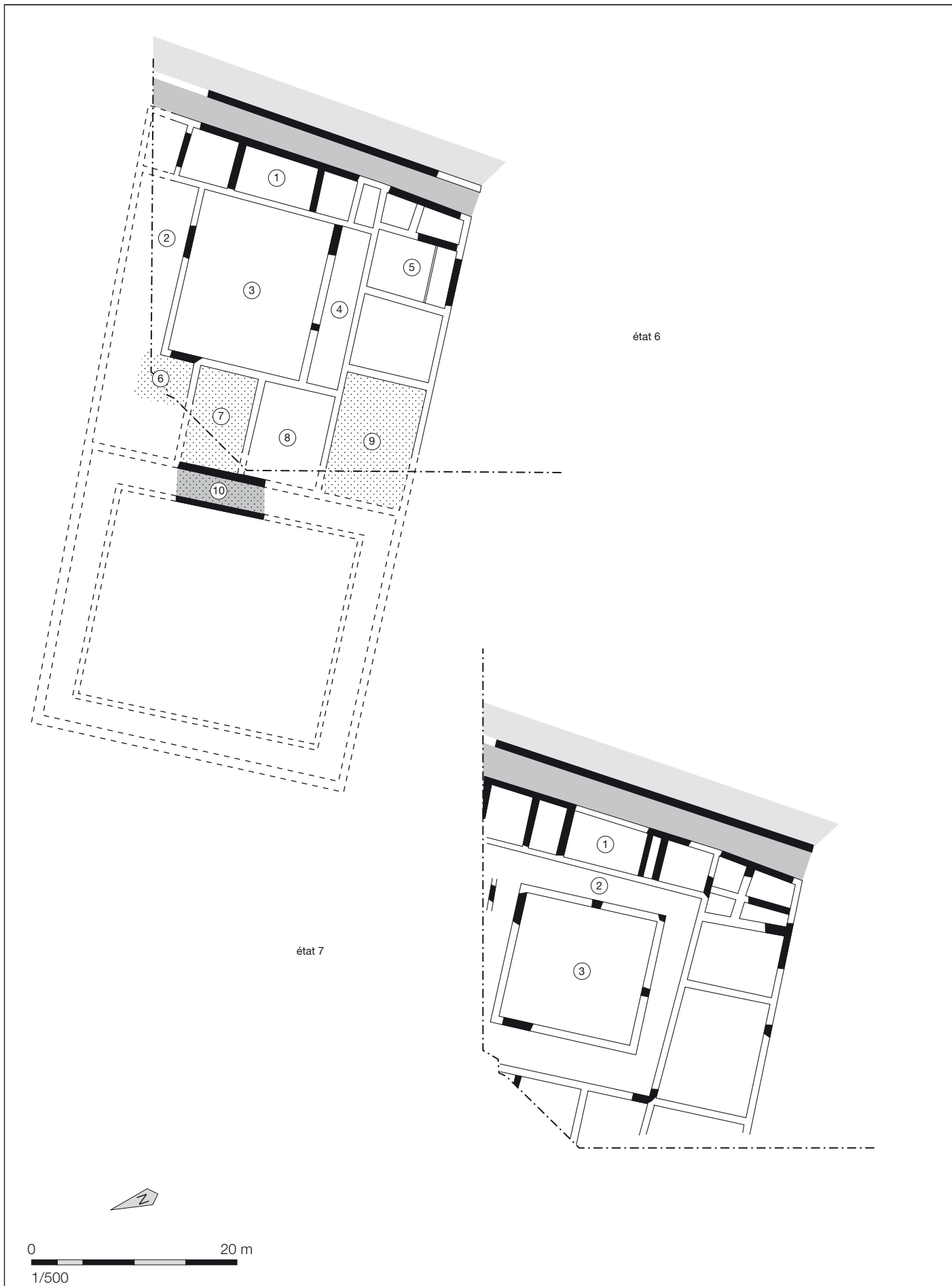
Date abandon / destruction : deuxième moitié du II^e siècle **Occupation postérieure :** oui

SITUATION TOPOGRAPHIQUE ANTIQUE

Cette construction est située dans la boucle du Doubs, dans le secteur sud-est de la ville. L'*insula* dans laquelle il se trouve comporte deux autres bâtiments.

COMMENTAIRES / COMPLÉMENTS

Deux restitutions du plan de ce bâtiment sont possibles : soit nous sommes en présence d'un plan grossièrement carré centré sur la grande pièce de type *atrium* n'impliquant qu'une faible extension du bâtiment au-delà des limites de fouilles que constituaient les parois moulées, soit il faut restituer un deuxième corps de bâtiment accolé au premier possédant des pièces centrées autour d'un péristyle.



Besançon, Parking de la Mairie, bâtiment 1, états 6 et 7
(d'après Guilhot, Goy 1992 et Vaxelaire 1992)

AMÉNAGEMENTS

- four
- foyer
- hypocauste
- aménagements liés à l'eau
- autres

présence d'une structure de combustion dans la pièce 6

MATÉRIAUX MIS EN ŒUVRE

Murs : architecture de terre et de bois architecture mixte architecture de pierre non conservés non renseigné

Fondations : sans sablières solins craie pilée pierre hérisson autre tranchée de récupération NR

Les fondations sont composées de gros moellons irréguliers.

Les assises de réglage, larges de 0,80 m, sont en petit appareil.

L'élévation est constituée de plusieurs assises également en petit appareil qui sont surmontées par des parois à pan de bois et adobe.

Sols : terre battue craie pilée pierres et cailloutis béton mortier mosaïque autre NC NR

Toutes les pièces ont un sol en *terrazzo*. Celui de la pièce 4 correspond à un *opus signinum*.

Les salles 8 et 10 sont décorées de mosaïques.

Toiture : tuiles matériaux périssables autres non renseigné

DÉCORS

mosaïque peintures murales autres absence de décoration non renseigné

Des peintures murales sont attestées dans la pièce 4.

Des mosaïques ont été relevées dans les pièces 8 et 10.

RÉAMÉNAGEMENTS / REMANIEMENTS

Etat 6 (20 à 65 ap. J.-C.) :

Peu de changements surviennent lors de cet état.

La construction augustéenne est remplacée par trois pièces. Le sol des pièces 6 et 7 était orné de mosaïques à décor géométrique.

Un sondage complémentaire réalisé en 1992 a permis de compléter le plan : une mosaïque formant une bande nord-sud venant fermer au sud les pièces mises au jour lors des fouilles de 1990 a été découverte.

Il est possible que le couloir (10) où se trouve la mosaïque découverte en 1992 corresponde à un déambulatoire formant une articulation entre deux grands ensembles constituant la *domus*. On peut imaginer à l'ouest l'existence d'un péristyle suivant le schéma architectural classique. On peut alors restituer une partie semi-public à l'avant avec une entrée monumentale et un *atrium* couvert, et à l'arrière une partie dévolue à la vie privée.

Etat 7 (65 à 120 ap. J.-C.) :

Toutes les parties de la maison sont remaniées.

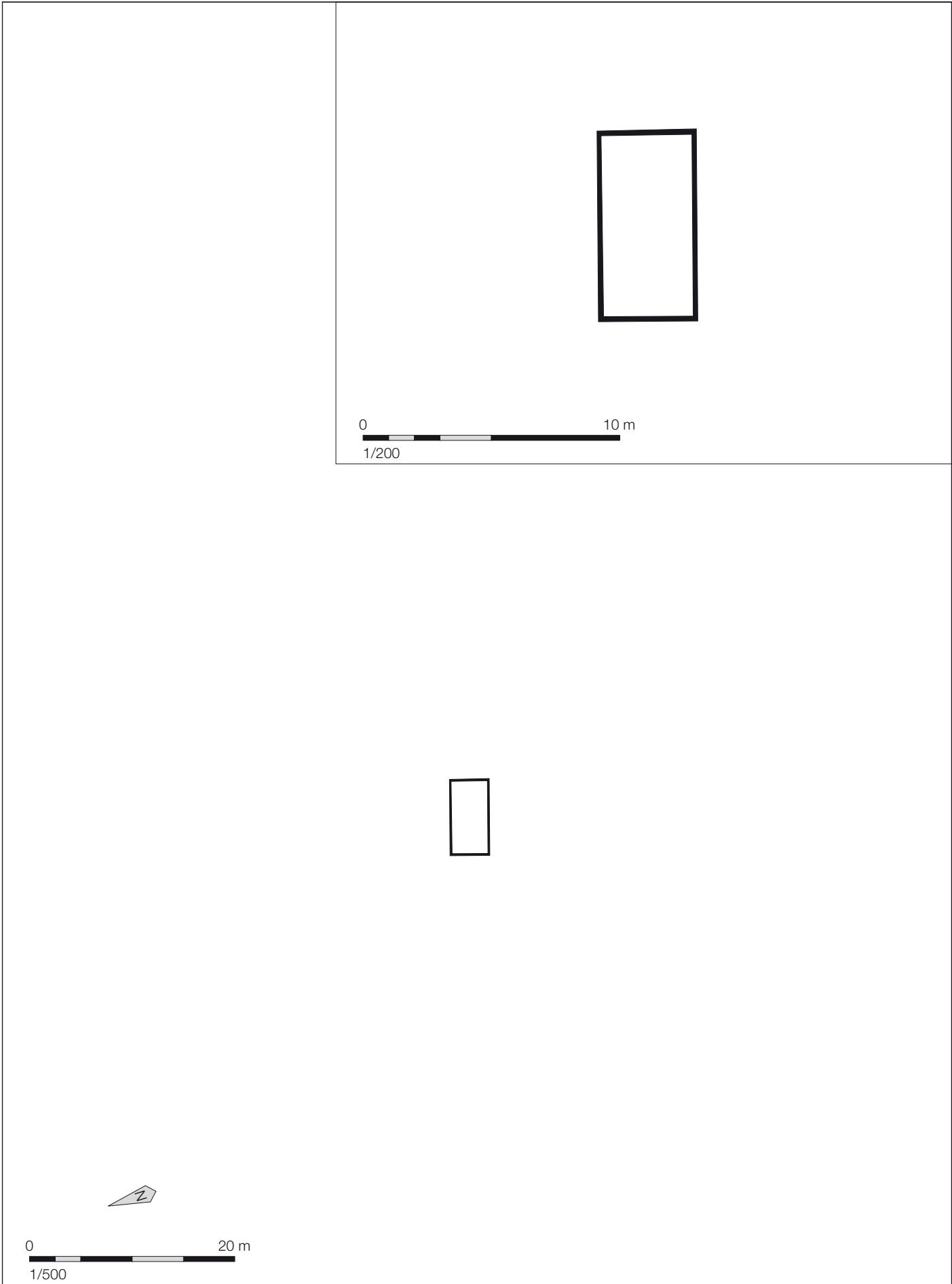
L'ensemble des pièces de façade et de l'aile sud sont réaménagées, certaines ont été agrandies au détriment de leurs voisines. Seule la pièce d'entrée 1 ne subit aucune modification.

La partie centrale de la maison est complètement transformée. On y trouve désormais une vaste salle (3) qui semble couverte (elle est dotée d'un sol en *terrazzo*), elle est bordée par un couloir (2) large de 2,50 m sur tout son pourtour. Ce dernier distribue les autres pièces de la maison.

Etat 8 (120 à 165 ap. J.-C.) :

Seule l'entrée principale est modifiée. Elle est divisée en deux parties par un mur en terre posé sur un solin de pierre.

Les sols des pièces de façade sont majoritairement réalisés en mortier de tuileau.



Besançon, Parking de la Mairie, bâtiment 7, état 3
(d'après Guilhot, Goy 1992)

Type d'intervention : <input type="checkbox"/> fouille programmée <input checked="" type="checkbox"/> fouille de sauvetage <input type="checkbox"/> fouille ancienne	J.-O. Guilhot, C. Goy en 1990
Bibliographie : Guilhot, Goy 1992 Joan 2003 : 216-219	

DESCRIPTION / ORGANISATION	
Typologie : type 1	
Description de la maison : plan complet	
<p>Ce bâtiment est composé d'une unique pièce rectangulaire où sont combinées les différentes activités domestiques. On peut restituer l'organisation comme suit : les activités sont concentrées autour de la plaque foynère située contre le mur opposé à l'entrée et le couchage et le stockage sont rejetés le long des murs latéraux.</p>	
<input type="checkbox"/> portique de façade <input type="checkbox"/> local commercial <input type="checkbox"/> local de service <input type="checkbox"/> étage <input type="checkbox"/> pièce chauffée <input type="checkbox"/> atrium <input type="checkbox"/> auvent / appentis <input type="checkbox"/> local artisanal <input type="checkbox"/> cave <input type="checkbox"/> pièce d'apparat <input type="checkbox"/> cour extérieure <input type="checkbox"/> péristyle	
Longueur (max) : 7	Longueur (min) :
Largeur (max) : 4	Largeur (min) :
Surface reconnue : 28	
Surface découverte :	
Surface estimée :	

DATATION / OCCUPATION	
Date de construction : 30 av. J.-C.	Occupation antérieure : oui, dès 120 av. J.-C.
Date abandon / destruction : 1 ap. J.-C.	Occupation postérieure : oui (fiche n° 125)

SITUATION TOPOGRAPHIQUE ANTIQUE
Cette construction est située dans la boucle du Doubs, dans le secteur sud-est de la ville.

COMMENTAIRES / COMPLÉMENTS
Une quinzaine de constructions existent à cette période. Certaines d'entre elles sont trop mal connues pour faire l'objet d'une présentation dans ce catalogue ; c'est notamment le cas pour les bâtiments 1, 2, 5, 6 et 16.

AMÉNAGEMENTS

- four
- foyer
- hypocauste
- aménagements liés à l'eau
- autres

présence d'une plaque foyère contre le mur du fond, face à l'entrée

des fossés remplis de graviers assurent le drainage des murs à l'intérieur de la construction

MATÉRIAUX MIS EN ŒUVRE

Murs : architecture de terre et de bois architecture mixte architecture de pierre non conservés non renseigné

Fondations : sans sablières solins craie pilée pierre hérisson autre tranchée de récupération NR

Les murs, larges de 0,15 m, reposent sur des sablières basses.

Des poteaux installés aux angles et à intervalles réguliers le long des murs gouttereaux constituaient l'ossature de la maison. Entre ces poteaux, les élévations étaient réalisées en briques d'adobe. Ces murs étaient protégés par un enduit de chaux sur leurs deux faces.

Sols : terre battue craie pilée pierres et cailloutis béton mortier mosaïque autre NC NR

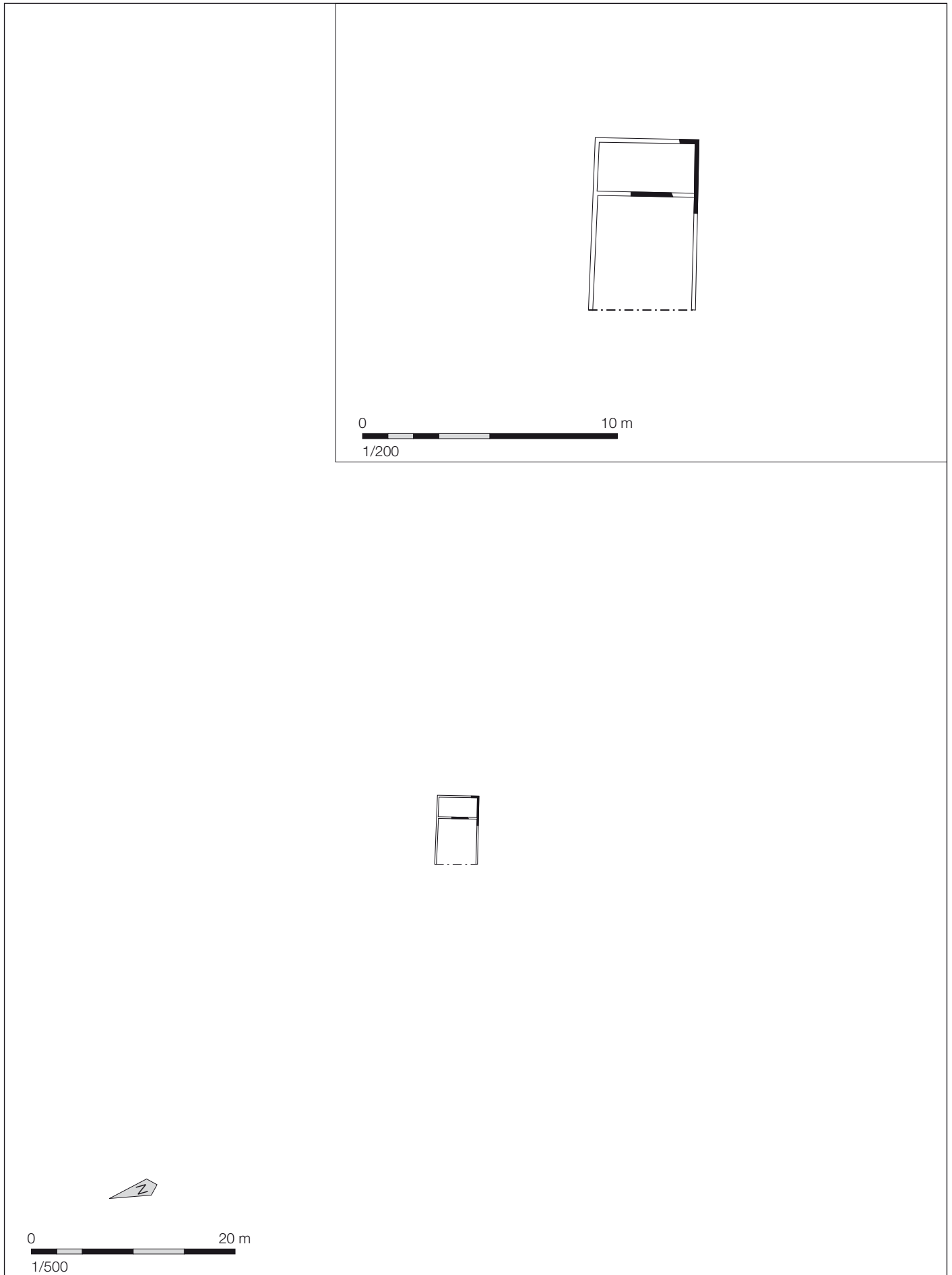
Toiture : tuiles matériaux périssables autres non renseigné

DÉCORS

mosaïque peintures murales autres absence de décoration non renseigné

RÉAMÉNAGEMENTS / REMANIEMENTS

Etat 4 (1 à 15 ap. J.-C.) : la plaque foyère est remplacée par un four adossé au mur.



Besançon, Parking de la Mairie, bâtiment 8, état 3
(d'après Guilhot, Goy 1992)

Type d'intervention : fouille programmée
 fouille de sauvetage
 fouille ancienne

J.-O. Guilhot, C. Goy en 1990

Bibliographie :

Guilhot, Goy 1992
 Joan 2003 : 216-219

DESCRIPTION / ORGANISATION

Typologie : type 1

Description de la maison : plan complet

Ce bâtiment, de plan rectangulaire, est composé de deux pièces séparées par une cloison médiane.

portique de façade local commercial local de service étage pièce chauffée atrium
 auvent / appentis local artisanal cave pièce d'apparat cour extérieure péristyle

Longueur (max) :

Longueur (min) :

Surface reconnue :

Surface découverte :

Largeur (max) :

Largeur (min) :

Surface estimée :

DATATION / OCCUPATION

Date de construction :

Occupation antérieure :

Date abandon / destruction :

Occupation postérieure :

SITUATION TOPOGRAPHIQUE ANTIQUE

Cette construction est située dans la boucle du Doubs, dans le secteur sud-est de la ville.

COMMENTAIRES / COMPLÉMENTS

Une quinzaine de constructions existent à cette période. Certaines d'entre elles sont trop mal connues pour faire l'objet d'une présentation dans ce catalogue ; c'est notamment le cas pour les bâtiments 1, 2, 5, 6 et 16.

AMÉNAGEMENTS

- four
- foyer
- hypocauste
- aménagements liés à l'eau
- autres

présence d'un foyer

des fossés remplis de graviers assurent le drainage des murs à l'intérieur de la construction

MATÉRIAUX MIS EN ŒUVRE

Murs : architecture de terre et de bois architecture mixte architecture de pierre non conservés non renseigné

Fondations : sans sablières solins craie pilée pierre hérisson autre tranchée de récupération NR

Les murs, larges de 0,15 m, reposent sur des sablières basses.

Des poteaux installés aux angles et à intervalles réguliers le long des murs gouttereaux constituaient l'ossature de la maison. Entre ces poteaux, les élévations étaient réalisées en briques d'adobe. Ces murs étaient protégés par un enduit de chaux sur leurs deux faces.

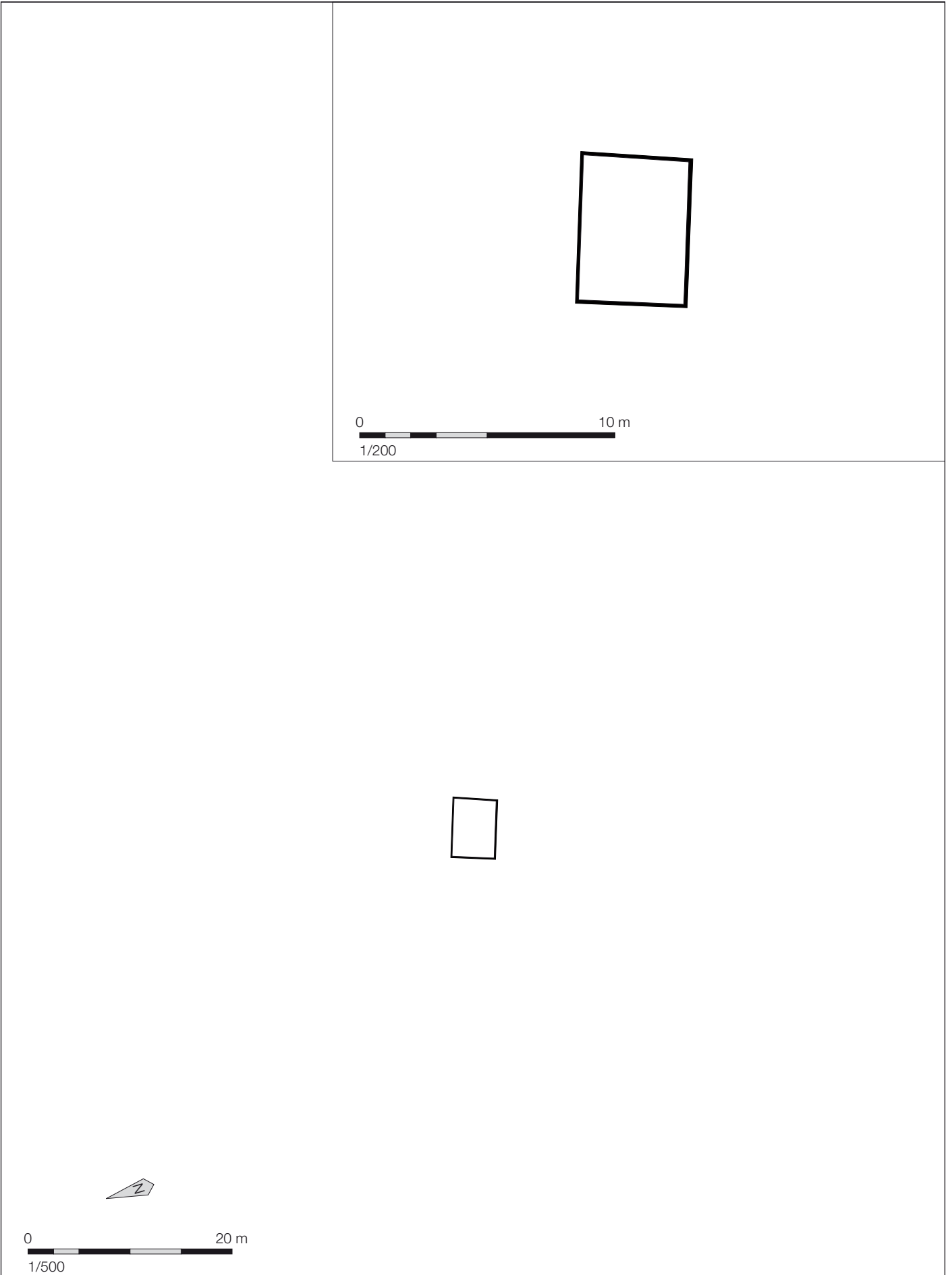
Sols : terre battue craie pilée pierres et cailloutis béton mortier mosaïque autre NC NR

Toiture : tuiles matériaux périssables autres non renseigné

DÉCORS

mosaïque peintures murales autres absence de décoration non renseigné

RÉAMÉNAGEMENTS / REMANIEMENTS



Besançon, Parking de la Mairie, bâtiment 9, état 3
(d'après Guilhot, Goy 1992)

Type d'intervention : fouille programmée
 fouille de sauvetage
 fouille ancienne

J.-O. Guilhot, C. Goy en 1990

Bibliographie :

Guilhot, Goy 1992
 Joan 2003 : 216-219

DESCRIPTION / ORGANISATION

Typologie : type 1

Description de la maison : plan complet

Ce bâtiment est composé d'une unique pièce rectangulaire où sont combinées les différentes activités domestiques. On peut restituer l'organisation comme suit : les activités sont concentrées autour de la plaque foyer située contre le mur opposé à l'entrée et le couchage et le stockage sont rejetés le long des murs latéraux.

portique de façade local commercial local de service étage pièce chauffée atrium
 auvent / appentis local artisanal cave pièce d'apparat cour extérieure péristyle

Longueur (max) : 7

Longueur (min) :

Surface reconnue : 28

Surface découverte :

Largeur (max) : 4

Largeur (min) :

Surface estimée :

DATATION / OCCUPATION

Date de construction :

30 av. J.-C.

Occupation antérieure :

oui, dès 120 av. J.-C.

Date abandon / destruction :

1 ap. J.-C.

Occupation postérieure :

oui (fiche n° 125)

SITUATION TOPOGRAPHIQUE ANTIQUE

Cette construction est située dans la boucle du Doubs, dans le secteur sud-est de la ville.

COMMENTAIRES / COMPLÉMENTS

Une quinzaine de constructions existent à cette période. Certaines d'entre elles sont trop mal connues pour faire l'objet d'une présentation dans ce catalogue ; c'est notamment le cas pour les bâtiments 1, 2, 5, 6 et 16.

AMÉNAGEMENTS

- four
- foyer
- hypocauste
- aménagements liés à l'eau
- autres

présence d'une plaque foyère contre le mur du fond, face à l'entrée

des fossés remplis de graviers assurent le drainage des murs à l'intérieur de la construction

MATÉRIAUX MIS EN ŒUVRE

Murs : architecture de terre et de bois architecture mixte architecture de pierre non conservés non renseigné

Fondations : sans sablières solins craie pilée pierre hérisson autre tranchée de récupération NR

Les murs, larges de 0,15 m, reposent sur des sablières basses.

Des poteaux installés aux angles et à intervalles réguliers le long des murs gouttereaux constituaient l'ossature de la maison. Entre ces poteaux, les élévations étaient réalisées en briques d'adobe. Ces murs étaient protégés par un enduit de chaux sur leurs deux faces.


Sols : terre battue craie pilée pierres et cailloutis béton mortier mosaïque autre NC NR

Toiture : tuiles matériaux périssables autres non renseigné


DÉCORS

mosaïque peintures murales autres absence de décoration non renseigné

RÉAMÉNAGEMENTS / REMANIEMENTS



0 10 m
1/200



0 20 m
1/500

Besançon, Parking de la Mairie, bâtiment 10, état 3
(d'après Guilhot, Goy 1992)

Type d'intervention : fouille programmée
 fouille de sauvetage
 fouille ancienne

J.-O. Guilhot, C. Goy en 1990

Bibliographie :

Guilhot, Goy 1992
 Joan 2003 : 216-219

DESCRIPTION / ORGANISATION

Typologie : type 1

Description de la maison : plan complet

Ce bâtiment, de plan rectangulaire, est composé d'une seule pièce et d'un auvent latéral.

portique de façade local commercial local de service étage pièce chauffée atrium
 auvent / appentis local artisanal cave pièce d'apparat cour extérieure péristyle

Longueur (max) : 7,50

Longueur (min) :

Surface reconnue : 49

Surface découverte :

Largeur (max) : 6,50

Largeur (min) :

Surface estimée :

DATATION / OCCUPATION

Date de construction :

30 av. J.-C.

Occupation antérieure :

oui, dès 120 av. J.-C.

Date abandon / destruction :

1 ap. J.-C.

Occupation postérieure :

oui (fiche n° 125)

SITUATION TOPOGRAPHIQUE ANTIQUE

Cette construction est située dans la boucle du Doubs, dans le secteur sud-est de la ville.

COMMENTAIRES / COMPLÉMENTS

Une quinzaine de constructions existent à cette période. Certaines d'entre elles sont trop mal connues pour faire l'objet d'une présentation dans ce catalogue ; c'est notamment le cas pour les bâtiments 1, 2, 5, 6 et 16.

AMÉNAGEMENTS

- four
- foyer
- hypocauste
- aménagements liés à l'eau
- autres

présence d'un foyer sous l'auvent

des fossés remplis de graviers assurent le drainage des murs à l'intérieur de la construction

MATÉRIAUX MIS EN ŒUVRE

Murs : architecture de terre et de bois architecture mixte architecture de pierre non conservés non renseigné

Fondations : sans sablières solins craie pilée pierre hérisson autre tranchée de récupération NR

Les murs, larges de 0,15 m, reposent sur des sablières basses.

Des poteaux installés aux angles et à intervalles réguliers le long des murs gouttereaux constituaient l'ossature de la maison. Entre ces poteaux, les élévations étaient réalisées en briques d'adobe. Ces murs étaient protégés par un enduit de chaux sur leurs deux faces.

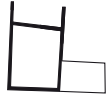
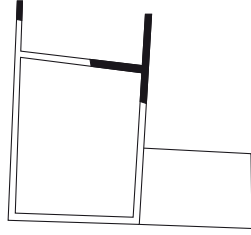
Sols : terre battue craie pilée pierres et cailloutis béton mortier mosaïque autre NC NR

Toiture : tuiles matériaux périssables autres non renseigné

DÉCORS

mosaïque peintures murales autres absence de décoration non renseigné

RÉAMÉNAGEMENTS / REMANIEMENTS



Besançon, Parking de la Mairie, bâtiment 11, état 3
(d'après Guilhot, Goy 1992)

Type d'intervention : fouille programmée
 fouille de sauvetage
 fouille ancienne

J.-O. Guilhot, C. Goy en 1990

Bibliographie :

Guilhot, Goy 1992
 Joan 2003 : 216-219

DESCRIPTION / ORGANISATION

Typologie : type 1

Description de la maison : plan complet

Ce bâtiment, de plan rectangulaire, comporte une seule pièce précédée d'un porche ; il possède également un appentis latéral.

portique de façade local commercial local de service étage pièce chauffée atrium
 auvent / appentis local artisanal cave pièce d'apparat cour extérieure péristyle

Longueur (max) :

Longueur (min) :

Surface reconnue :

Surface découverte :

Largeur (max) :

Largeur (min) :

Surface estimée :

DATATION / OCCUPATION

Date de construction :

Occupation antérieure :

Date abandon / destruction :

Occupation postérieure :

SITUATION TOPOGRAPHIQUE ANTIQUE

Cette construction est située dans la boucle du Doubs, dans le secteur sud-est de la ville.

COMMENTAIRES / COMPLÉMENTS

Une quinzaine de constructions existent à cette période. Certaines d'entre elles sont trop mal connues pour faire l'objet d'une présentation dans ce catalogue ; c'est notamment le cas pour les bâtiments 1, 2, 5, 6 et 16.

AMÉNAGEMENTS

- four
- foyer
- hypocauste
- aménagements liés à l'eau
- autres

présence d'un foyer

des fossés remplis de graviers assurent le drainage des murs à l'intérieur de la construction

MATÉRIAUX MIS EN ŒUVRE

Murs : architecture de terre et de bois architecture mixte architecture de pierre non conservés non renseigné

Fondations : sans sablières solins craie pilée pierre hérisson autre tranchée de récupération NR

Les murs, larges de 0,15 m, reposent sur des sablières basses.

Des poteaux installés aux angles et à intervalles réguliers le long des murs gouttereaux constituaient l'ossature de la maison. Entre ces poteaux, les élévations étaient réalisées en briques d'adobe. Ces murs étaient protégés par un enduit de chaux sur leurs deux faces.

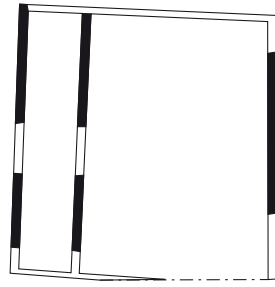
Sols : terre battue craie pilée pierres et cailloutis béton mortier mosaïque autre NC NR

Toiture : tuiles matériaux périssables autres non renseigné


DÉCORS

mosaïque peintures murales autres absence de décoration non renseigné

RÉAMÉNAGEMENTS / REMANIEMENTS



0 10 m
1/200



0 20 m
1/500

Besançon, Parking de la Mairie, bâtiment 12, état 3
(d'après Guilhot, Goy 1992)

Type d'intervention : fouille programmée
 fouille de sauvetage
 fouille ancienne

J.-O. Guilhot, C. Goy en 1990

Bibliographie :

Guilhot, Goy 1992
 Joan 2003 : 216-219

DESCRIPTION / ORGANISATION

Typologie : type 1

Description de la maison : plan complet

Ce bâtiment, de plan rectangulaire, est composé d'une seule pièce et d'un auvent latéral.

portique de façade local commercial local de service étage pièce chauffée atrium
 auvent / appentis local artisanal cave pièce d'apparat cour extérieure péristyle

Longueur (max) : 7,20

Longueur (min) :

Surface reconnue : 49

Surface découverte :

Largeur (max) : 6,80

Largeur (min) :

Surface estimée :

DATATION / OCCUPATION

Date de construction :

30 av. J.-C.

Occupation antérieure :

oui, dès 120 av. J.-C.

Date abandon / destruction :

1 ap. J.-C.

Occupation postérieure :

oui (fiche n° 125)

SITUATION TOPOGRAPHIQUE ANTIQUE

Cette construction est située dans la boucle du Doubs, dans le secteur sud-est de la ville.

COMMENTAIRES / COMPLÉMENTS

Une quinzaine de constructions existent à cette période. Certaines d'entre elles sont trop mal connues pour faire l'objet d'une présentation dans ce catalogue ; c'est notamment le cas pour les bâtiments 1, 2, 5, 6 et 16.

AMÉNAGEMENTS

- four
- foyer
- hypocauste
- aménagements liés à l'eau
- autres

présence d'un foyer sous l'auvent

des fossés remplis de graviers assurent le drainage des murs à l'intérieur de la construction

MATÉRIAUX MIS EN ŒUVRE

Murs : architecture de terre et de bois architecture mixte architecture de pierre non conservés non renseigné

Fondations : sans sablières solins craie pilée pierre hérisson autre tranchée de récupération NR

Les murs, larges de 0,15 m, reposent sur des sablières basses.

Des poteaux installés aux angles et à intervalles réguliers le long des murs gouttereaux constituaient l'ossature de la maison. Entre ces poteaux, les élévations étaient réalisées en briques d'adobe. Ces murs étaient protégés par un enduit de chaux sur leurs deux faces.

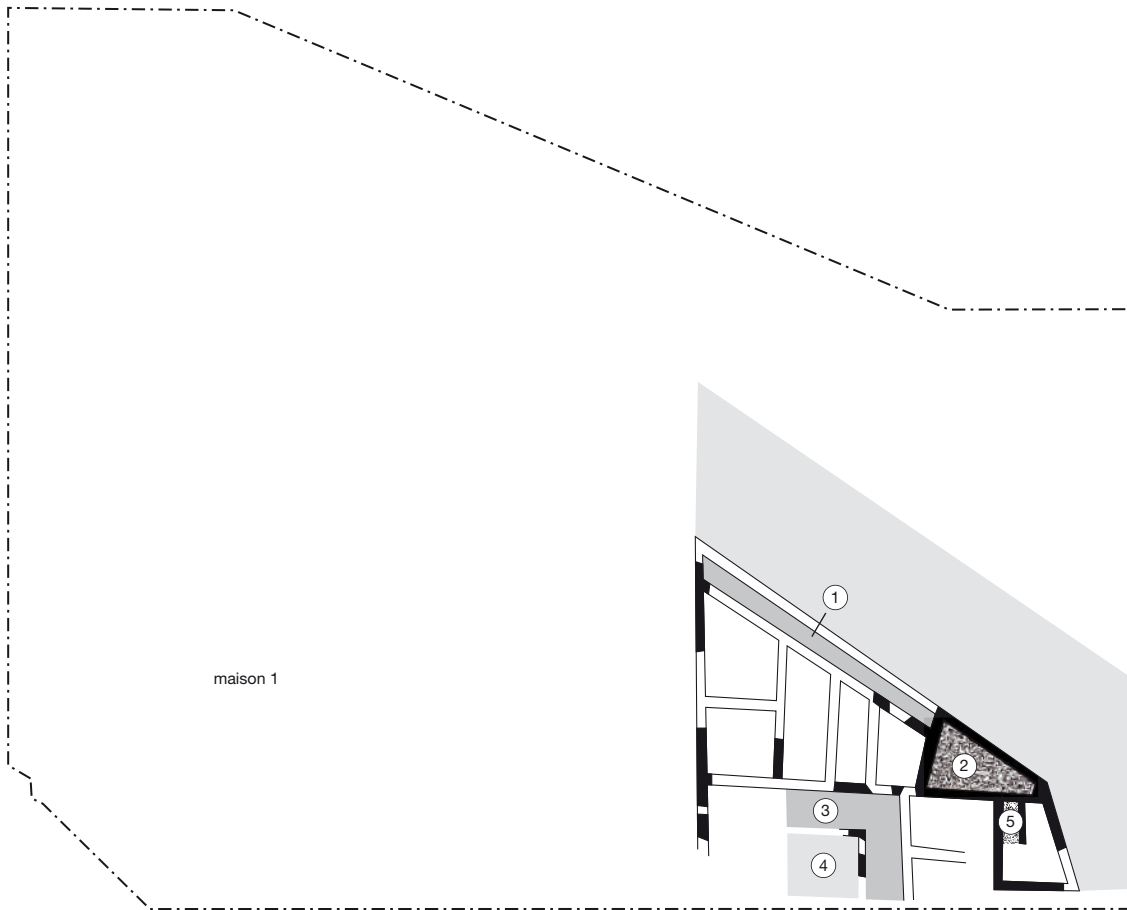
Sols : terre battue craie pilée pierres et cailloutis béton mortier mosaïque autre NC NR

Toiture : tuiles matériaux périssables autres non renseigné

DÉCORS

mosaïque peintures murales autres absence de décoration non renseigné

RÉAMÉNAGEMENTS / REMANIEMENTS



0 20 m
1/500

Besançon, Parking de la Mairie, maison 3, état 5
(d'après Guilhot, Goy 1992)

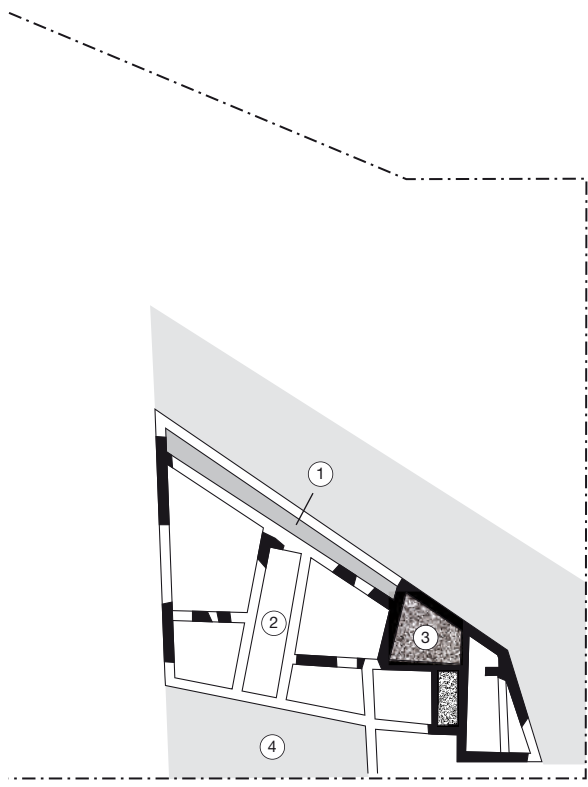
Type d'intervention : <input type="checkbox"/> fouille programmée <input checked="" type="checkbox"/> fouille de sauvetage <input type="checkbox"/> fouille ancienne	1990 : J.-O. Guilhot et C. Goy — 1992 : L. Vaxelaire, sondage complémentaire
Bibliographie : Guilhot, Goy 1992 Joan 2003 : 216-219	

DESCRIPTION / ORGANISATION	
Typologie : type 5	
Description de la maison : plan incomplet	
<p>Cette construction suit la courbe de la rue et ne possède donc pas un plan régulier. Il est bordé sur toute sa façade par une étroite galerie (1). Plusieurs pièces dont on ne connaît pas la fonction sont installées en façade. Elles ouvrent à l'arrière sur une cour (4) peut-être bordée d'un péristyle (3). Une cave (2) de forme trapézoïdale et son escalier (5) ont été reconnus dans l'angle sud de la maison.</p>	
<input checked="" type="checkbox"/> portique de façade <input type="checkbox"/> local commercial <input type="checkbox"/> local de service <input type="checkbox"/> étage <input type="checkbox"/> pièce chauffée <input type="checkbox"/> atrium <input type="checkbox"/> auvent / appentis <input type="checkbox"/> local artisanal <input checked="" type="checkbox"/> cave <input type="checkbox"/> pièce d'apparat <input type="checkbox"/> cour extérieure <input checked="" type="checkbox"/> péristyle	
Longueur (max) : <input type="text"/>	Longueur (min) : <input type="text" value="21"/>
Largeur (max) : <input type="text" value="28"/>	Largeur (min) : <input type="text"/>
Surface reconnue : <input type="text" value="400"/>	
Surface découverte : <input type="text" value="+ 30"/>	
Surface estimée : <input type="text"/>	

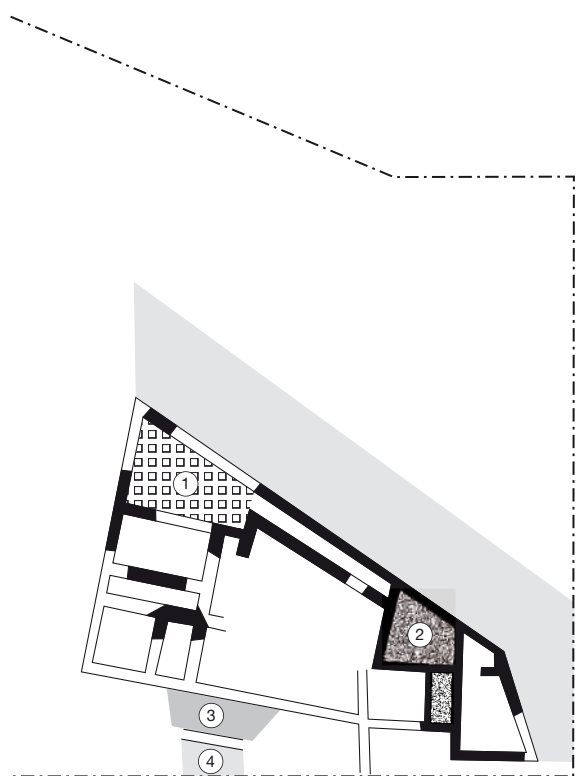
DATATION / OCCUPATION	
Date de construction : <input type="text" value="début du I<sup>er</sup> siècle de notre ère"/>	Occupation antérieure : <input type="text" value="oui (fiches n° 119 à 124)"/>
Date abandon / destruction : <input type="text" value="première moitié du II<sup>e</sup> siècle"/>	Occupation postérieure : <input type="text" value="oui"/>

SITUATION TOPOGRAPHIQUE ANTIQUE
<p>Cette construction est située dans la boucle du Doubs, dans le secteur sud-est de la ville. L'<i>insula</i> dans laquelle il se trouve comporte quatre autres bâtiments.</p>

COMMENTAIRES / COMPLÉMENTS



état 6



état 7



Besançon, Parking de la Mairie, maison 3, états 6 et 7
(d'après Guilhot, Goy 1992)

AMÉNAGEMENTS

- four
- foyer
- hypocauste
- aménagements liés à l'eau
- autres

présence d'un puits dans la cour

MATÉRIAUX MIS EN ŒUVRE

Murs : architecture de terre et de bois architecture mixte architecture de pierre non conservés non renseigné

Fondations : sans sablières solins craie pilée pierre hérisson autre tranchée de récupération NR

Les fondations sont composées de gros moellons irréguliers et les assises de réglage sont en petit appareil.

L'élévation est constituée de plusieurs assises également en petit appareil qui devaient être surmontées par des parois à pan de bois et adobe.

Les murs de la cave sont en moellons appareillés à assises régulières.

Sols : terre battue craie pilée pierres et cailloutis béton mortier mosaïque autre NC NR

Le sol de la cave est en terre battue. Celui de la pièce située au-dessus devait être un plancher

Toiture : tuiles matériaux périssables autres non renseigné

DÉCORS

mosaïque peintures murales autres absence de décoration non renseigné

RÉAMÉNAGEMENTS / REMANIEMENTS

Etat 6 (20 à 65 ap. J.-C.) : ce bâtiment subit de profondes transformations.

Les pièces de façade sont réorganisées. L'un des nouveaux espaces semble correspondre à un couloir (2) menant à l'arrière de la maison qui est également remanié. La façade arrière s'aligne sur la façade voisine ce qui crée une nouvelle cour allongée (4) qui comporte deux puits.


La cave (3) est réduite et l'escalier qui y mène est déplacé.

Etat 7 (65 à 120 ap. J.-C.) : le bâtiment est une dernière fois réorganisé.

Il présente un certain nombre de pièces aux surfaces très inégales. L'une de ces pièces était chauffée par un hypocauste (1).

Seule la cave (2) ne subit pas de modifications.

Il semble que l'arrière de la maison soit occupé par une cour (4) bordée par un portique (3).



0 10 m
1/200



0 20 m
1/500

Besançon, Parking de la Mairie, bâtiment 15, état 3
(d'après Guilhot, Goy 1992)

Type d'intervention : fouille programmée
 fouille de sauvetage
 fouille ancienne

J.-O. Guilhot, C. Goy en 1990

Bibliographie :

Guilhot, Goy 1992
 Joan 2003 : 216-219

DESCRIPTION / ORGANISATION

Typologie : type 1

Description de la maison : plan complet

Ce bâtiment, de plan rectangulaire, est composé d'une seule pièce précédée d'un porche sans doute destiné à abriter une activité artisanale.

portique de façade local commercial local de service étage pièce chauffée atrium
 auvent / appentis local artisanal cave pièce d'apparat cour extérieure péristyle

Longueur (max) : 6,50

Longueur (min) :

Surface reconnue : 26

Surface découverte :

Largeur (max) : 4

Largeur (min) :

Surface estimée :

DATATION / OCCUPATION

Date de construction :

30 av. J.-C.

Occupation antérieure :

oui, dès 120 av. J.-C.

Date abandon / destruction :

1 ap. J.-C.

Occupation postérieure :

oui (fiche n° 127)

SITUATION TOPOGRAPHIQUE ANTIQUE

Cette construction est située dans la boucle du Doubs, dans le secteur sud-est de la ville.

COMMENTAIRES / COMPLÉMENTS

Une quinzaine de constructions existent à cette période. Certaines d'entre elles sont trop mal connues pour faire l'objet d'une présentation dans ce catalogue ; c'est notamment le cas pour les bâtiments 1, 2, 5, 6 et 16.

AMÉNAGEMENTS

- four
- foyer
- hypocauste
- aménagements liés à l'eau
- autres

présence d'un foyer

des fossés remplis de graviers assurent le drainage des murs à l'intérieur de la construction

MATÉRIAUX MIS EN ŒUVRE

Murs : architecture de terre et de bois architecture mixte architecture de pierre non conservés non renseigné

Fondations : sans sablières solins craie pilée pierre hérisson autre tranchée de récupération NR

Les murs, larges de 0,15 m, reposent sur des sablières basses.

Des poteaux installés aux angles et à intervalles réguliers le long des murs gouttereaux constituaient l'ossature de la maison. Entre ces poteaux, les élévations étaient réalisées en briques d'adobe. Ces murs étaient protégés par un enduit de chaux sur leurs deux faces.

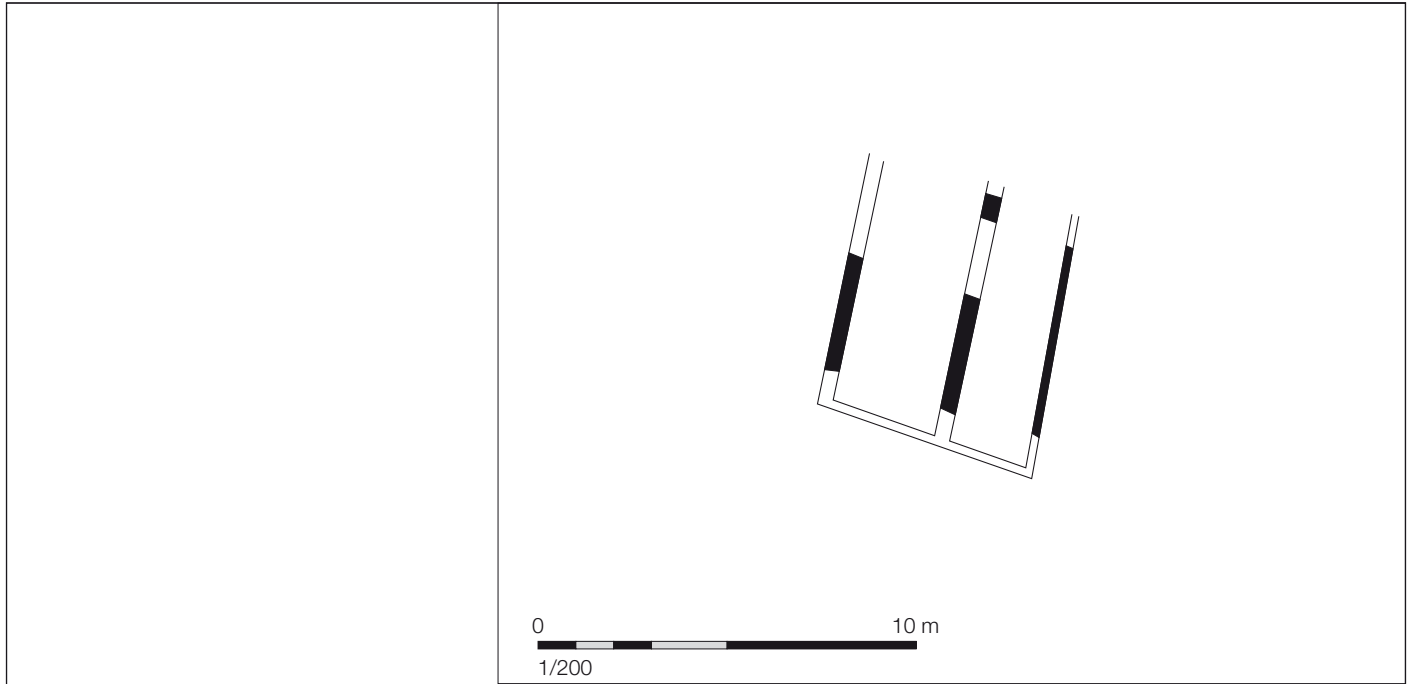
Sols : terre battue craie pilée pierres et cailloutis béton mortier mosaïque autre NC NR

Toiture : tuiles matériaux périssables autres non renseigné

DÉCORS

mosaïque peintures murales autres absence de décoration non renseigné

RÉAMÉNAGEMENTS / REMANIEMENTS



Besançon, Parking de la Mairie, bâtiment 10, état 4
(d'après Guilhot, Goy 1992)

Type d'intervention : <input type="checkbox"/> fouille programmée <input checked="" type="checkbox"/> fouille de sauvetage <input type="checkbox"/> fouille ancienne	J.-O. Guilhot, C. Goy en 1990
Bibliographie : Guilhot, Goy 1992 Joan 2003 : 216-219	

DESCRIPTION / ORGANISATION	
Typologie : type 1	
Description de la maison : plan incomplet	
Cette construction est composée de deux espaces.	
<input type="checkbox"/> portique de façade <input type="checkbox"/> local commercial <input type="checkbox"/> local de service <input type="checkbox"/> étage <input type="checkbox"/> pièce chauffée <input type="checkbox"/> atrium <input type="checkbox"/> auvent / appentis <input type="checkbox"/> local artisanal <input type="checkbox"/> cave <input type="checkbox"/> pièce d'apparat <input type="checkbox"/> cour extérieure <input type="checkbox"/> péristyle	
Longueur (max) : <input type="text"/>	Longueur (min) : <input type="text" value="7"/>
Largeur (max) : <input type="text" value="6"/>	Largeur (min) : <input type="text"/>
Surface reconnue : <input type="text" value="42"/>	
Surface découverte : <input type="text"/>	
Surface estimée : <input type="text"/>	

DATATION / OCCUPATION	
Date de construction : <input type="text" value="1 ap. J.-C."/>	Occupation antérieure : <input type="text" value="oui (fiche n° 126)"/>
Date abandon / destruction : <input type="text" value="15 ap. J.-C."/>	Occupation postérieure : <input type="text" value="oui (pas de fiche réalisée)"/>

SITUATION TOPOGRAPHIQUE ANTIQUE
Cette construction est située dans la boucle du Doubs, dans le secteur sud-est de la ville.

COMMENTAIRES / COMPLÉMENTS
Une douzaine de constructions existent à cette période. Certaines d'entre elles sont trop mal connues pour faire l'objet d'une présentation dans ce catalogue ; c'est notamment le cas pour les bâtiments 5, 6 et 7.

AMÉNAGEMENTS

- four
- foyer
- hypocauste
- aménagements liés à l'eau
- autres

présence d'un foyer

MATÉRIAUX MIS EN ŒUVRE

Murs : architecture de terre et de bois architecture mixte architecture de pierre non conservés non renseigné

Fondations : sans sablières solins craie pilée pierre hérisson autre tranchée de récupération NR

Les murs gouttereaux de cette habitation sont en maçonnerie alors que les murs de façade sont en briques d'adobe et ossature de bois sur sablière.

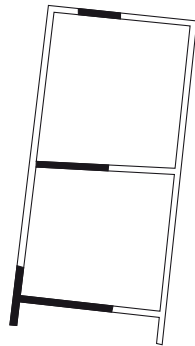
Sols : terre battue craie pilée pierres et cailloutis béton mortier mosaïque autre NC NR

Toiture : tuiles matériaux périssables autres non renseigné

DÉCORS

mosaïque peintures murales autres absence de décoration non renseigné

RÉAMÉNAGEMENTS / REMANIEMENTS



0 10 m
1/200



0 20 m
1/500

Besançon, Parking de la Mairie, bâtiment 17, état 3
(d'après Guilhot, Goy 1992)

Type d'intervention : <input type="checkbox"/> fouille programmée <input checked="" type="checkbox"/> fouille de sauvetage <input type="checkbox"/> fouille ancienne	J.-O. Guilhot, C. Goy en 1990
Bibliographie : Guilhot, Goy 1992 Joan 2003 : 216-219	

DESCRIPTION / ORGANISATION	
Typologie : type 1	
Description de la maison : plan complet	
<p>Ce bâtiment, de plan rectangulaire, est composé de deux pièces précédées d'un porche sans doute destiné à abriter une activité artisanale.</p>	
<input type="checkbox"/> portique de façade <input type="checkbox"/> local commercial <input type="checkbox"/> local de service <input type="checkbox"/> étage <input type="checkbox"/> pièce chauffée <input type="checkbox"/> atrium <input type="checkbox"/> auvent / appentis <input checked="" type="checkbox"/> local artisanal <input type="checkbox"/> cave <input type="checkbox"/> pièce d'apparat <input type="checkbox"/> cour extérieure <input type="checkbox"/> péristyle	
Longueur (max) : 8,50	Longueur (min) :
Largeur (max) : 4	Largeur (min) :
Surface reconnue : 34	Surface découverte :
	Surface estimée :

DATATION / OCCUPATION	
Date de construction : 30 av. J.-C.	Occupation antérieure : oui, dès 120 av. J.-C.
Date abandon / destruction : 15 ap. J.-C.	Occupation postérieure : oui (pas de fiche réalisée)

SITUATION TOPOGRAPHIQUE ANTIQUE
<p>Cette construction est située dans la boucle du Doubs, dans le secteur sud-est de la ville.</p>

COMMENTAIRES / COMPLÉMENTS
<p>Une quinzaine de constructions existent à cette période. Certaines d'entre elles sont trop mal connues pour faire l'objet d'une présentation dans ce catalogue ; c'est notamment le cas pour les bâtiments 1, 2, 5, 6 et 16.</p> <p>Ce bâtiment subsiste pendant la phase 4 sans changements.</p>

AMÉNAGEMENTS

- four
- foyer
- hypocauste
- aménagements liés à l'eau
- autres

présence d'un foyer

des fossés remplis de graviers assurent le drainage des murs à l'intérieur de la construction

MATÉRIAUX MIS EN ŒUVRE

Murs : architecture de terre et de bois architecture mixte architecture de pierre non conservés non renseigné

Fondations : sans sablières solins craie pilée pierre hérisson autre tranchée de récupération NR

Les murs, larges de 0,15 m, reposent sur des sablières basses.

Des poteaux installés aux angles et à intervalles réguliers le long des murs gouttereaux constituaient l'ossature de la maison. Entre ces poteaux, les élévations étaient réalisées en briques d'adobe. Ces murs étaient protégés par un enduit de chaux sur leurs deux faces.


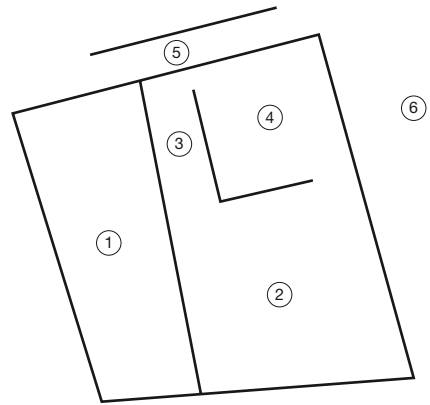
Sols : terre battue craie pilée pierres et cailloutis béton mortier mosaïque autre NC NR

Toiture : tuiles matériaux périssables autres non renseigné

DÉCORS

mosaïque peintures murales autres absence de décoration non renseigné

RÉAMÉNAGEMENTS / REMANIEMENTS



Biesheim, Oedenbourg, bâtiment A
(d'après Nuber, Reddé 2002, supp. 4)

Type d'intervention :	<input checked="" type="checkbox"/> fouille programmée <input type="checkbox"/> fouille de sauvetage <input type="checkbox"/> fouille ancienne	1998-2000
------------------------------	--	-----------

Bibliographie :

Gélot, Matter 1999
 Nuber, Reddé 2002 : 202-203
 Reddé, Pelissier 2000
 Reddé et *alii* 2005 : 234

DESCRIPTION / ORGANISATION

Typologie : type 4

Description de la maison : plan incomplet

Cette construction, de plan presque carré, possède deux parties distinctes. La première, située à l'avant de la maison, ouvre à l'est sur une voie orientée nord-sud et correspond à une sorte de porche ou de auvent (1) fermé par de petits poteaux (deux poteaux isolés ont été retrouvés). La seconde est destinée à la partie résidentielle. Elle est composée d'une grande pièce (2) dont l'angle nord-est est occupé par une seconde pièce plus petite (4), délimitant ainsi une sorte de couloir (3). A l'arrière de la maison a été mise au jour une cave (6), sans doute boisée, creusée dans le substrat. Sa largeur attestée est de 2,20 m pour une longueur minimale de 2,50 m. On ne sait pas si cette cave était reliée architecturalement au bâtiment.

<input type="checkbox"/> portique de façade	<input type="checkbox"/> local commercial	<input type="checkbox"/> local de service	<input type="checkbox"/> étage	<input type="checkbox"/> pièce chauffée	<input type="checkbox"/> atrium
<input checked="" type="checkbox"/> auvent / appentis	<input checked="" type="checkbox"/> local artisanal	<input checked="" type="checkbox"/> cave	<input type="checkbox"/> pièce d'apparat	<input type="checkbox"/> cour extérieure	<input type="checkbox"/> péristyle

Longueur (max) : 9 **Longueur (min) :**
Largeur (max) : **Largeur (min) :** 9
Surface reconnue : 81 **Surface découverte :**
Surface estimée :

DATATION / OCCUPATION

Date de construction : II ^e siècle ap. J.-C.	Occupation antérieure : non
Date abandon / destruction : fin du II ^e - début du III ^e siècle	Occupation postérieure : non

SITUATION TOPOGRAPHIQUE ANTIQUE

Cette construction se trouve aux abords du camp julio-claudien, à proximité immédiate des thermes occidentaux.

COMMENTAIRES / COMPLÉMENTS

Il n'est pas certain que la limite septentrionale de ce bâtiment soit connue. Au nord, se trouve en effet un espace (5) délimité par une autre sablière qui peut, soit marquer un couloir de ce même bâtiment, soit correspondre à un espace vide séparant cette maison d'un autre bâtiment.

AMÉNAGEMENTS

- four
- foyer
- hypocauste
- aménagements liés à l'eau
- autres

présence d'un caniveau à l'avant du auvent et d'un puits à l'arrière du bâtiment
des fosses dépotoirs ont été mises au jour à l'avant de l'auvent

MATÉRIAUX MIS EN ŒUVRE

Murs : architecture de terre et de bois architecture mixte architecture de pierre non conservés non renseigné

Fondations : sans sablières solins craie pilée pierre hérisson autre tranchée de récupération NR

Les murs, en bois, étaient constitués de poteaux porteurs reposant sur des sablières basses.

Sols : terre battue craie pilée pierres et cailloutis béton mortier mosaïque autre NC NR

Toiture : tuiles matériaux périssables autres non renseigné

Des *tegulae* ont été retrouvées dans la couche d'effondrement.

DÉCORS

mosaïque peintures murales autres absence de décoration non renseigné

RÉAMÉNAGEMENTS / REMANIEMENTS



0 10 m
1/200



0 20 m
1/500

Biesheim, Oedenbourg, bâtiment B
(d'après Nuber, Reddé 2002, supp. 4)

Type d'intervention :	<input checked="" type="checkbox"/> fouille programmée <input type="checkbox"/> fouille de sauvetage <input type="checkbox"/> fouille ancienne	1998-2000
------------------------------	--	-----------

Bibliographie :

Gélot, Matter 1999
 Nuber, Reddé 2002 : 202-203
 Reddé, Pelissier 2000
 Reddé et *alii* 2005 : 233

DESCRIPTION / ORGANISATION

Typologie : type 4

Description de la maison : plan incomplet

Cette construction est composée d'une pièce unique, rectangulaire, comportant une entrée au sud. Elle donne sur une voie est-ouest.

- | | | | | | |
|---|---|---|--|--|------------------------------------|
| <input type="checkbox"/> portique de façade | <input type="checkbox"/> local commercial | <input type="checkbox"/> local de service | <input type="checkbox"/> étage | <input type="checkbox"/> pièce chauffée | <input type="checkbox"/> atrium |
| <input type="checkbox"/> auvent / appentis | <input type="checkbox"/> local artisanal | <input type="checkbox"/> cave | <input type="checkbox"/> pièce d'apparat | <input type="checkbox"/> cour extérieure | <input type="checkbox"/> péristyle |

Longueur (max) : 9 **Longueur (min) :**
Largeur (max) : 6 **Largeur (min) :**
Surface reconnue : 54 **Surface découverte :**
Surface estimée :

DATATION / OCCUPATION

Date de construction : II ^e siècle de notre ère	Occupation antérieure : non
Date abandon / destruction : non précisée	Occupation postérieure : non

SITUATION TOPOGRAPHIQUE ANTIQUE

Ce bâtiment se trouve à l'extérieur de la porte décumane du camp julio-claudien. Il voisine notamment avec un bâtiment allongé qui n'a pas été dégagé en totalité.

COMMENTAIRES / COMPLÉMENTS

La destination exacte de ce bâtiment n'est pas connue, il peut s'agir aussi bien d'une habitation que d'une échoppe. Il est bordé au sud par une sorte de trottoir constitué de galets qui longe une voie est-ouest.

AMÉNAGEMENTS

- four
- foyer
- hypocauste
- aménagements liés à l'eau
- autres

MATÉRIAUX MIS EN ŒUVRE

Murs : architecture de terre et de bois architecture mixte architecture de pierre non conservés non renseigné

Fondations : sans sablières solins craie pilée pierre hérisson autre tranchée de récupération NR

Les fondations des murs ont été réalisées avec des blocs de basaltew, irréguliers et bruts de taille, posés à même le sol. L'élévation était probablement constituée de pans de bois hourdis de torchis.

Sols : terre battue craie pilée pierres et cailloutis béton mortier mosaïque autre NC NR

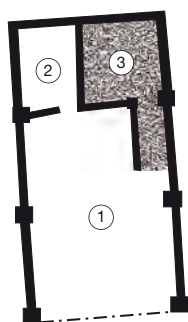
Toiture : tuiles matériaux périssables autres non renseigné

DÉCORS

mosaïque peintures murales autres absence de décoration non renseigné

RÉAMÉNAGEMENTS / REMANIEMENTS

maison 2



0 20 m
1/500

Bliesbruck, quartier est, maison 1, phase 1
(d'après Petit 1998)

Type d'intervention :	<input checked="" type="checkbox"/> fouille programmée <input checked="" type="checkbox"/> fouille de sauvetage <input type="checkbox"/> fouille ancienne	J.-P. Petit, 1989-1992
------------------------------	---	------------------------

Bibliographie :

Petit 1993	Petit 2004a	Petit, Schaub 1997
Petit 1994	Petit 2004b	Petit et <i>alii</i> 2005
Petit 1998	Petit, Mangin 2002	
Petit 2001b	Petit, Schaub 1994	

DESCRIPTION / ORGANISATION

Typologie : type 2

Description de la maison : plan complet

Le bâtiment, rectangulaire et ouvrant sur la rue par son petit côté, est composé de trois pièces : une grande salle (1) en occupe l'avant et la partie arrière comprend deux pièces (2 et 3) dont l'une (3) est installée sur une cave dans laquelle une table à pied monolithe a été découverte. L'accès au sous-sol se trouve dans la salle 1.

La maison est séparée de la suivante, située au nord, par un étroit passage.

- | | | | | | |
|---|---|---|--|--|------------------------------------|
| <input type="checkbox"/> portique de façade | <input type="checkbox"/> local commercial | <input type="checkbox"/> local de service | <input type="checkbox"/> étage | <input type="checkbox"/> pièce chauffée | <input type="checkbox"/> atrium |
| <input type="checkbox"/> auvent / appentis | <input checked="" type="checkbox"/> local artisanal | <input checked="" type="checkbox"/> cave | <input type="checkbox"/> pièce d'apparat | <input type="checkbox"/> cour extérieure | <input type="checkbox"/> péristyle |

Longueur (max) : 19,5 **Longueur (min) :**
Largeur (max) : 10,3 **Largeur (min) :**
Surface reconnue : 200 **Surface découverte :**
Surface estimée :

DATATION / OCCUPATION

Date de construction : courant du II ^e siècle	Occupation antérieure : oui, bâtiment en terre et bois (pas de fiche réalisée)
Date abandon / destruction : fin du IV ^e - début du V ^e siècle	Occupation postérieure : non

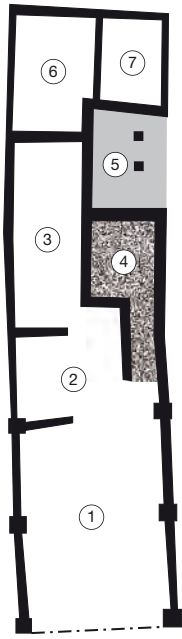
SITUATION TOPOGRAPHIQUE ANTIQUE

La maison occupe la parcelle connue la plus méridionale d'un quartier installé en bordure de la voie nord-sud qui traverse l'agglomération. Huit constructions ont été relevées. Un bâtiment se trouvait au sud de cette maison, il n'a malheureusement pas pu être mis au jour.

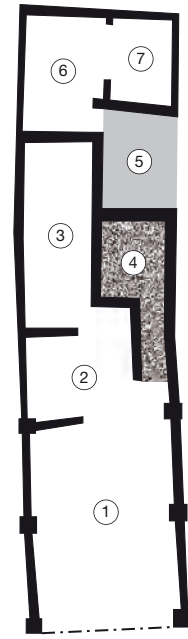
COMMENTAIRES / COMPLÉMENTS

Les premières phases d'occupation sont très mal connues à cause de la construction des bâtiments en pierre qui a provoqué la disparition de certains de leurs niveaux et de leurs murs.

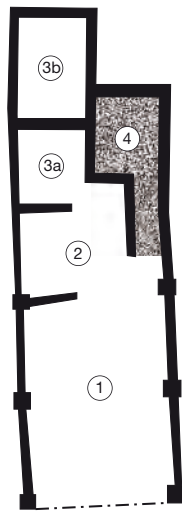
phase 1b



phase 2



phase 3



0 20 m
1/500

Bliesbruck, quartier est, maison 1, phases 1b, 2 et 3
(d'après Petit 1998)

AMÉNAGEMENTS

- four
- foyer
- hypocauste
- aménagements liés à l'eau
- autres

présence d'un puits à l'arrière du bâtiment

MATÉRIAUX MIS EN ŒUVRE

Murs : architecture de terre et de bois architecture mixte architecture de pierre non conservés non renseigné

Fondations : sans sablières solins craie pilée pierre hérisson autre tranchée de récupération NR

Les murs latéraux sont rythmés par de gros piliers en grès. Entre les piliers, on trouve une maçonnerie en petit appareil calcaire lié au mortier de chaux de 0,45 m de large.

Les fondations, larges de 0,55 m, sont constituées d'un hérisson calcaire surmonté d'une assise de réglage de 0,20 m de haut.

La cave possède des murs en petit appareil dont les joints sont tirés au fer et peints en rouge, leurs fondations sont constituées d'une assise de gros blocs et d'un hérisson calcaire haut de 0,20 à 0,25 m.

Sols : terre battue craie pilée pierres et cailloutis béton mortier mosaïque autre NC NR

Toiture : tuiles matériaux périssables autres non renseigné

DÉCORS

mosaïque peintures murales autres absence de décoration non renseigné

RÉAMÉNAGEMENTS / REMANIEMENTS

Phase 1b (200-275) : le bâtiment est agrandi. Il mesure désormais près de 40 m de long et couvre une surface d'environ 410 m².

De nouvelles salles (3, 6 et 7) sont ajoutées à l'arrière de la maison, elles s'organisent autour d'un espace (5) couvert et ouvert au sud. Les murs de ces salles sont en petit appareil et reposaient sur des fondations en hérisson.

La cave est arasée et une nouvelle cave (4) est construite, son accès est situé dans l'angle sud-est de la pièce 2. Les murs de la cave sont réalisés en petit appareil à assises régulières, ils reposent sur une fondation faite d'une assise de gros blocs calcaires. Les joints sont tirés au fer et peints en rouge.

La pièce 8 est dotée d'un sol de terre qui était recouvert d'une couche de destruction comportant des tuiles. Le sol du local 9 était en *terrazzo*, il recouvrait un puits.

La présence d'enduits peints est attestée dans cette construction.

Phase 2 (fin du III^e siècle - première moitié du IV^e siècle) : le bâtiment évolue très peu.

La façade est limitée par un solin de pierres calcaires. Dans la pièce de façade (1), au sol de terre battue, un four et un bloc calcaire quadrangulaire ont été mis au jour.

Le sol de la cave est en terre. On y a retrouvé la base d'une table en grès.

On ne peut pas affirmer que les pièces 6 et 7 existaient encore à cette période.

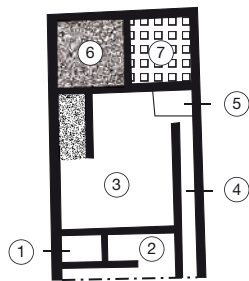
Phase 3 (deuxième moitié du IV^e siècle) : deux trous de poteau ont été creusés dans le sol de la salle 1.

La cave est comblée progressivement.

La pièce 3 est séparée en deux (3a et 3b) par la construction d'un mur en petit appareil calcaire à assises réglées, lié au mortier de chaux. Il repose sur une fondation faite d'une assise de réglage de 0,20 m d'épaisseur et d'un hérisson profond de 0,60 m. Dans la salle 3b est installé un sol en *terrazzo*.

La partie arrière semble abandonnée.

maison 3



maison 1



0 20 m
1/500

Bliesbruck, quartier est, maison 2, phase 1
(d'après Petit 1998)

Type d'intervention :	<input checked="" type="checkbox"/> fouille programmée <input checked="" type="checkbox"/> fouille de sauvetage <input type="checkbox"/> fouille ancienne	J.-P. Petit, 1989-1992
------------------------------	---	------------------------

Bibliographie :

Petit 1993	Petit 2004a	Petit, Schaub 1997
Petit 1994	Petit 2004b	Petit et <i>alii</i> 2005
Petit 1998	Petit, Mangin 2002	
Petit 2001b	Petit, Schaub 1994	

DESCRIPTION / ORGANISATION

Typologie : type 2

Description de la maison : plan incomplet

La maison, de plan rectangulaire et allongé, bordée par un portique, communique avec la rue par son petit côté. On ne connaît pas sa limite occidentale.

Elle est constituée, à l'avant, de deux petites salles (1 et 2) qui sont suivies d'une grande pièce (3). Au sud des pièces 2 et 3, se trouve un couloir (4) qui longe le bâtiment jusqu'à la partie arrière de la maison.

Trois salles occupent l'arrière du bâtiment : l'une (6) est installée sur une cave et une autre est chauffée par un hypocauste (7). La chambre de chauffe (5) est située dans l'angle sud-est de la pièce principale (3). Quant à l'escalier de la cave, il se trouve dans l'angle nord-est de cette même pièce.

Un *ambitus*, large de 0,50 m, sépare ce bâtiment du précédent, le bâtiment 1. Il est collé au bâtiment 3, situé au nord.

portique de façade local commercial local de service étage pièce chauffée atrium
 auvent / appentis local artisanal cave pièce d'apparat cour extérieure péristyle

Longueur (max) : 19 **Longueur (min) :**
Largeur (max) : 10 **Largeur (min) :**
Surface reconnue : 190 **Surface découverte :**
Surface estimée :

DATATION / OCCUPATION

Date de construction : fin du II^e siècle
Occupation antérieure : oui (pas de fiche réalisée)
Date abandon / destruction : première moitié du V^e siècle
Occupation postérieure : non

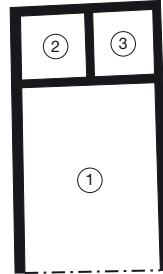
SITUATION TOPOGRAPHIQUE ANTIQUE

La maison occupe la deuxième parcelle d'un quartier installé en bordure de la voie nord-sud qui traverse l'agglomération. Huit constructions ont été reconnues.

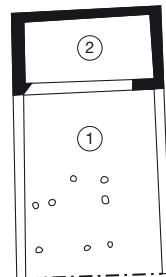
COMMENTAIRES / COMPLÉMENTS

Les premières phases d'occupation sont très mal connues à cause de la construction des bâtiments en pierre qui a provoqué la disparition de certains de leurs niveaux et de leurs murs.

phase 2



phase 3



Bliesbruck, quartier est, maison 2, phases 2 et 3
(d'après Petit 1998)

AMÉNAGEMENTS

- four
- foyer
- hypocauste
- aménagements liés à l'eau
- autres

praefurnium (5) de la pièce chauffée
pièce 7
un puits se trouve dans la partie arrière de la parcelle

MATÉRIAUX MIS EN ŒUVRE

Murs : architecture de terre et de bois architecture mixte architecture de pierre non conservés non renseigné

Fondations : sans sablières solins craie pilée pierre hérisson autre tranchée de récupération NR

Les murs gouttereaux, ainsi que les parois internes, sont réalisés en matériaux périssables (terre cuite et torchis) et reposent sur des solins larges de 0,50 m, constitués d'au moins deux assises de gros blocs calcaires disposés régulièrement.

Les murs des pièces arrières sont maçonnés et liés à la chaux. Ceux de la pièce 7 étaient enduits de mortier rose.

Les murs de la cave sont élevés en petit appareil régulier, leurs joints étaient tirés au fer et peints en rouge.

Sols : terre battue craie pilée pierres et cailloutis béton mortier mosaïque autre NC NR

Le sol de la pièce chauffée correspond à un mortier rose.

La pièce située au-dessus la cave (6) était sans doute dotée d'un plancher.

Toiture : tuiles matériaux périssables autres non renseigné

DÉCORS

mosaïque peintures murales autres absence de décoration non renseigné

RÉAMÉNAGEMENTS / REMANIEMENTS

Phase 2 (troisième quart du III^e siècle) :

La partie avant du bâtiment est désormais occupée par une seule pièce (1). On y trouve un alignement de bases de piliers composées de plusieurs moellons, et une large fosse dans laquelle était notamment construit un petit caisson fait de dalles plates mises de chant.

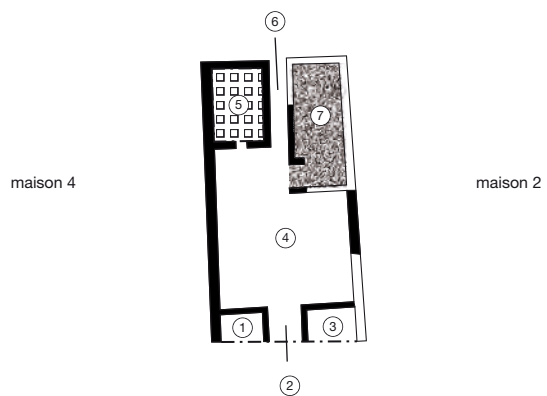
Les deux pièces arrières, la cave et la pièce chauffée, ont été remblayées. Dans la pièce 3, ont été installés un four et un foyer. La pièce 2 possède également un foyer, ainsi qu'une petite fosse ovale.

L'espace situé à l'arrière du bâtiment est doté d'un foyer et de quatre poteaux relativement importants qui délimitent un bâtiment léger venant s'appuyer contre le mur du bâtiment 1 voisin.

De nombreux éléments retrouvés (fragments d'épingles non achevées et fragments de matrice allongée et pleine) indiquent la présence d'un atelier de tabletterie.

Phase 3 (milieu du IV^e siècle) :

Le bâtiment est constitué de deux espaces : une grande pièce à l'avant (1) dans laquelle se trouvent des trous de poteau dessinant une zone quadrangulaire, et à l'arrière une unique salle (2) de taille plus réduite.



Bliesbruck, quartier est, maison 3, phase 1
(d'après Petit 1998)

Type d'intervention :	<input checked="" type="checkbox"/> fouille programmée <input checked="" type="checkbox"/> fouille de sauvetage <input type="checkbox"/> fouille ancienne	J.-P. Petit, 1989-1992
------------------------------	---	------------------------

Bibliographie :

Petit 1993	Petit 2004a	Petit, Schaub 1997
Petit 1994	Petit 2004b	Petit et <i>alii</i> 2005
Petit 1998	Petit, Mangin 2002	
Petit 2001b	Petit, Schaub 1994	

DESCRIPTION / ORGANISATION

Typologie : type 2

Description de la maison : plan incomplet

Ce bâtiment, rectangulaire et allongé, est bordé par un portique sur son petit côté. Sa limite ouest n'est pas connue. La partie antérieure est occupée par deux pièces (1 et 3) séparées par un couloir (2) ; celui-ci aboutit dans une troisième salle (4) qui occupe les trois-quarts de la surface de la maison. La partie postérieure est également constituée de deux pièces, une pièce chauffée (5), et une salle (7), sous laquelle se trouve une cave, séparées par un couloir (6). L'accès à la cave est situé dans l'angle sud-est de la pièce principale. Dans la même parcelle, à l'arrière de la maison, a été mis au jour un bâtiment rectangulaire.

- | | | | | | |
|---|---|---|--|--|------------------------------------|
| <input type="checkbox"/> portique de façade | <input type="checkbox"/> local commercial | <input type="checkbox"/> local de service | <input type="checkbox"/> étage | <input checked="" type="checkbox"/> pièce chauffée | <input type="checkbox"/> atrium |
| <input type="checkbox"/> auvent / appentis | <input checked="" type="checkbox"/> local artisanal | <input checked="" type="checkbox"/> cave | <input type="checkbox"/> pièce d'apparat | <input type="checkbox"/> cour extérieure | <input type="checkbox"/> péristyle |

Longueur (max) : 20 **Longueur (min) :**
Largeur (max) : 9 **Largeur (min) :**
Surface reconnue : 180 **Surface découverte :**
Surface estimée :

DATATION / OCCUPATION

Date de construction : fin du II ^e siècle	Occupation antérieure : oui (pas de fiche réalisée)
Date abandon / destruction : fin du IV ^e siècle	Occupation postérieure : non

SITUATION TOPOGRAPHIQUE ANTIQUE

La maison occupe la troisième parcelle d'un quartier installé en bordure de la voie nord-sud qui traverse l'agglomération. Huit constructions ont été reconnues.

COMMENTAIRES / COMPLÉMENTS

Les premières phases d'occupation sont très mal connues à cause de la construction des bâtiments en pierre qui a provoqué la disparition de certains de leurs niveaux et de leurs murs. Il semble que le bâtiment ait abrité une activité artisanale alimentaire.

AMÉNAGEMENTS

- four
- foyer
- hypocauste
- aménagements liés à l'eau
- autres

un four dans la pièce 4
deux foyers dans la pièce 4
pièce 5
un puits se trouve dans la partie arrière de la parcelle
présence d'une grande fosse ovale dans la pièce 4

MATÉRIAUX MIS EN ŒUVRE

Murs : architecture de terre et de bois architecture mixte architecture de pierre non conservés non renseigné

Fondations : sans sablières solins craie pilée pierre hérisson autre tranchée de récupération NR

Les murs des pièces avant sont constitués de torchis et de bois et reposaient sur des solins de pierres calcaires.
Les murs de la pièce chauffée sont en petit appareil.
Ceux de la cave ont des joints tirés au fer.

Sols : terre battue craie pilée pierres et cailloutis béton mortier mosaïque autre NC NR

La salle chauffée était dotée d'un sol en béton.

Toiture : tuiles matériaux périssables autres non renseigné

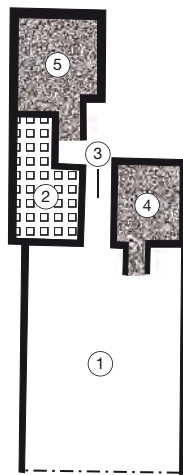
DÉCORS

mosaïque peintures murales autres absence de décoration non renseigné

RÉAMÉNAGEMENTS / REMANIEMENTS

On sait qu'une construction existe à cet emplacement au IV^e siècle, elle est néanmoins trop peu connue pour permettre une présentation.

maison 5



maison 3



Bliesbruck, quartier est, maison 4, phase 1
(d'après Petit 1998)

Type d'intervention :	<input checked="" type="checkbox"/> fouille programmée <input checked="" type="checkbox"/> fouille de sauvetage <input type="checkbox"/> fouille ancienne	J.-P. Petit, 1989-1992
------------------------------	---	------------------------

Bibliographie :

Petit 1993	Petit 2004a	Petit, Schaub 1997
Petit 1994	Petit 2004b	Petit et <i>alii</i> 2005
Petit 1998	Petit, Mangin 2002	
Petit 2001b	Petit, Schaub 1994	

DESCRIPTION / ORGANISATION

Typologie : type 2

Description de la maison : plan incomplet

La limite occidentale de cette construction n'est pas connue.
 L'avant est occupé par une grande salle unique (1).
 L'arrière comporte une pièce chauffée (2) et une pièce sur cave (4) qui sont séparées par un couloir (3) menant à un second sous-sol (5).

portique de façade local commercial local de service étage pièce chauffée atrium
 auvent / appentis local artisanal cave pièce d'apparat cour extérieure péristyle

Longueur (max) : 30 **Longueur (min) :** 20,7 **Surface reconnue :** 310 **Surface découverte :**
Largeur (max) : 10,5 **Largeur (min) :** **Surface estimée :**

DATATION / OCCUPATION

Date de construction : fin du II^e siècle **Occupation antérieure :** oui (pas de fiche réalisée)

Date abandon / destruction : fin du IV^e - début du V^e siècle **Occupation postérieure :** non

SITUATION TOPOGRAPHIQUE ANTIQUE

La maison occupe la quatrième parcelle d'un quartier installé en bordure de la voie nord-sud qui traverse l'agglomération. Huit constructions ont été reconnues.

COMMENTAIRES / COMPLÉMENTS

Les premières phases d'occupation sont très mal connues à cause de la construction des bâtiments en pierre qui a provoqué la disparition de certains de leurs niveaux et de leurs murs.
 Il semble que le bâtiment ait abrité une activité artisanale alimentaire.

AMÉNAGEMENTS

- four
- foyer
- hypocauste
- aménagements liés à l'eau
- autres

deux fours ont été retrouvés dans la pièce 1
dans la pièce 1, pour chauffer la pièce 2
pièce 2
un puits se trouve à l'arrière de la pièce 2

MATÉRIAUX MIS EN ŒUVRE

Murs : architecture de terre et de bois architecture mixte architecture de pierre non conservés non renseigné

Fondations : sans sablières solins craie pilée pierre hérisson autre tranchée de récupération NR

Les murs, probablement en bois et torchis, étaient supportés par des solins de pierres calcaires.
La pièce chauffée possède des murs en petit appareil irrégulier lié au mortier de chaux, au moins dans leur partie inférieure.
Les murs de la cave sont en petit appareil et ses joints sont tirés au fer.

Sols : terre battue craie pilée pierres et cailloutis béton mortier mosaïque autre NC NR

Le sol de la pièce 2 était composé d'un mortier rose.

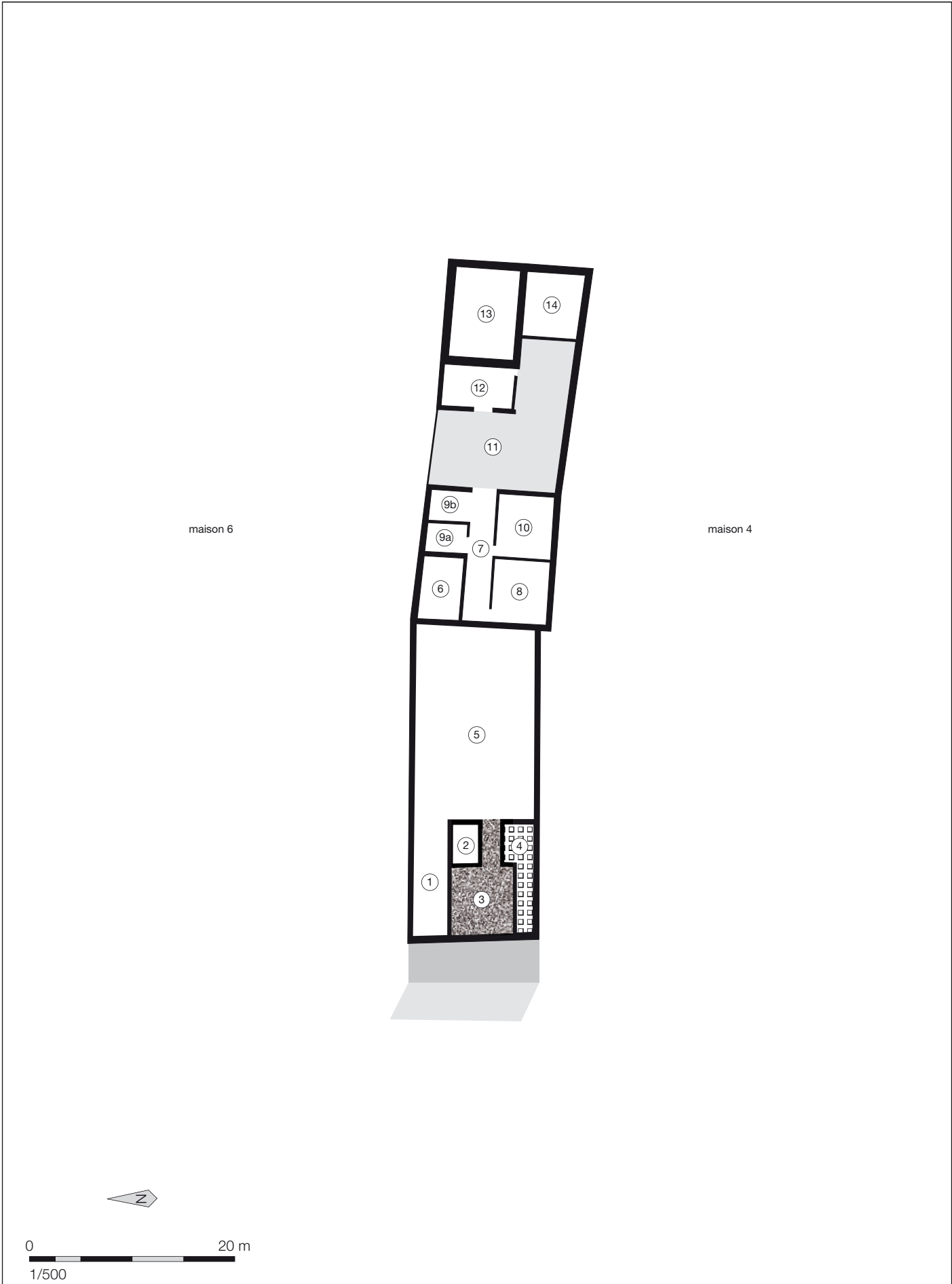
Toiture : tuiles matériaux périssables autres non renseigné

DÉCORS

mosaïque peintures murales autres absence de décoration non renseigné

RÉAMÉNAGEMENTS / REMANIEMENTS

On sait qu'une construction existe à cet emplacement au IV^e siècle, elle est néanmoins trop peu connue pour permettre une présentation.



Bliesbruck, quartier est, maison 5, phase 1
(d'après Petit 1998)

Type d'intervention :	<input checked="" type="checkbox"/> fouille programmée	J.-P. Petit, 1989-1992
	<input checked="" type="checkbox"/> fouille de sauvetage	
	<input type="checkbox"/> fouille ancienne	

Bibliographie :

Petit 1993		Petit, Schaub 1994
Petit 1994	Petit 2004a	
Petit 1998	Petit 2004b	Petit, Schaub 1997
Petit 2001b	Petit, Mangin 2002	Petit et <i>alii</i> 2005

DESCRIPTION / ORGANISATION**Typologie :** type 2**Description de la maison :** plan complet

Cet ensemble, rectangulaire et très allongé, est divisé en trois parties distinctes.

La partie avant est composée d'un long corps de bâtiment doté d'une petite pièce chauffée (4), d'une cave surmontée d'une salle, sans doute une taverne (2), d'une petite pièce (3) construite au-dessus d'une cave et d'un grand espace central (5) auquel on accédait depuis la rue par un long corridor (1).

La partie intermédiaire comporte deux séries de petites salles (6, 8 à 10) séparées par un couloir (7).

Cette partie ouvre sur la partie arrière, sur une cour (11), au fond de laquelle d'autres pièces (12 à 14) sont aménagées.

Ce bâtiment est séparé du bâtiment 6 par un étroit passage.

<input checked="" type="checkbox"/> portique de façade	<input type="checkbox"/> local commercial	<input type="checkbox"/> local de service	<input checked="" type="checkbox"/> étage	<input checked="" type="checkbox"/> pièce chauffée	<input type="checkbox"/> atrium
<input type="checkbox"/> auvent / appentis	<input checked="" type="checkbox"/> local artisanal	<input checked="" type="checkbox"/> cave	<input type="checkbox"/> pièce d'apparat	<input checked="" type="checkbox"/> cour extérieure	<input type="checkbox"/> péristyle

Longueur (max) : 64,5	Longueur (min) :	Surface reconnue : 840	Surface découverte : 150
Largeur (max) : 13,5	Largeur (min) : 12,5	Surface estimée :	

DATATION / OCCUPATION

Date de construction : courant du II ^e siècle	Occupation antérieure : oui (pas de fiche réalisée)
Date abandon / destruction : fin du IV ^e - début du V ^e siècle	Occupation postérieure : non

SITUATION TOPOGRAPHIQUE ANTIQUE

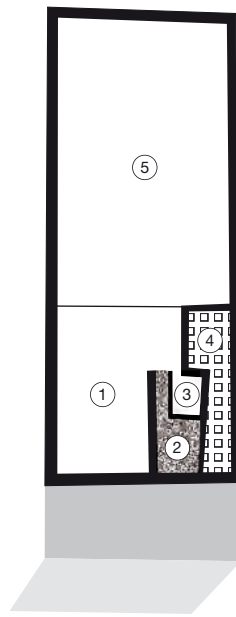
La maison occupe la cinquième parcelle d'un quartier installé en bordure de la voie nord-sud qui traverse l'agglomération. Huit constructions ont été reconnues.

COMMENTAIRES / COMPLÉMENTS

Les premières phases d'occupation sont très mal connues à cause de la construction des bâtiments en pierre qui a provoqué la disparition de certains de leurs niveaux et de leurs murs.

Cette construction semble avoir été érigée en plusieurs fois : la partie avant a été bâtie en premier, ensuite a été ajouté le corps de bâtiment intermédiaire et enfin la cour enclose et les pièces situées au fond de la parcelle.

L'essentiel de cet édifice est dévoué à une activité artisanale. Il est très probable que la pièce située au-dessus de la cave (2) ait été une taverne, on a en effet retrouvé dans la cave de grandes quantités de vaisselle et d'amphores.



0 20 m
1/500

Bliesbruck, quartier est, maison 5, phase 2
(d'après Petit 1998)

AMÉNAGEMENTS

- four
- foyer
- hypocauste
- aménagements liés à l'eau
- autres

présence d'un grand four dans la pièce 5, four circulaire dans la pièce 10
quatre foyers (pièces 8, 9a, 9b et 10), trois foyers non contemporains situés dans la pièce 5
pièce 4
présence de trois puits
pièce 5 : grande fosse délimitée par une bordure de pierres et fosse rectangulaire

MATÉRIAUX MIS EN ŒUVRE

Murs : architecture de terre et de bois architecture mixte architecture de pierre non conservés non renseigné

Fondations : sans sablières solins craie pilée pierre hérisson autre tranchée de récupération NR

Les murs du corps de bâtiment avant sont réalisés en petit appareil calcaire irrégulier présentant un chanfrein et des joints tirés au fer sur leur face extérieure et un enduit de chaux à l'intérieur. La cave possède des murs en petit appareil à assises réglées, ils sont recouverts d'un enduit de mortier lissé blanc. Les murs de la pièce surmontant la cave étaient en bois et torchis.

Les murs gouttereaux de la partie centrale sont en petit appareil de moellons calcaires irréguliers. La trace d'une cloison légère a été relevée entre les espaces 9a et 9b. Les autres murs ont des parois à pan de bois à hourdis de moellons calcaires et de fragments de terre cuite liés à la chaux et recouverts d'enduits peints.

Certains murs de la troisième partie sont composés de moellons calcaires irréguliers, les autres sont en petit appareil régulier, également en moellons calcaires.

Sols : terre battue craie pilée pierres et cailloutis béton mortier mosaïque autre NC NR

La pièce chauffée possédait un sol en béton.

Des planchers sont attestés dans les pièces 3 et 6.

Le sol du couloir 1 et une partie de la salle 5 étaient empierrés, tout comme une grande zone de la cour 11.

Toiture : tuiles matériaux périssables autres non renseigné

DÉCORS

mosaïque peintures murales autres absence de décoration non renseigné

Des enduits peints ont été mis au jour dans le corps de bâtiment intermédiaire de la maison.

RÉAMÉNAGEMENTS / REMANIEMENTS

Phase 2 (fin du III^e siècle) :

La partie avant de la construction est transformée. Seule la pièce occupée par l'hypocauste ne change pas, il est même possible que le chauffage ait continué à fonctionner lors de cette phase.

La partie arrière semble quant à elle abandonnée : seul du mobilier épars atteste d'une occupation pendant cette phase.

La cave de la phase précédente est remblayée et une nouvelle cave (2), plus petite, est installée. Ses murs sont réalisés à l'aide de blocs de grès récupérés, liés à la terre et bloqués à l'aide de petites pierres. Le sol correspond à une couche de terre, on y a retrouvé les vestiges d'un plancher, on ne sait pas s'il appartenait à la cave ou à la pièce supérieure.

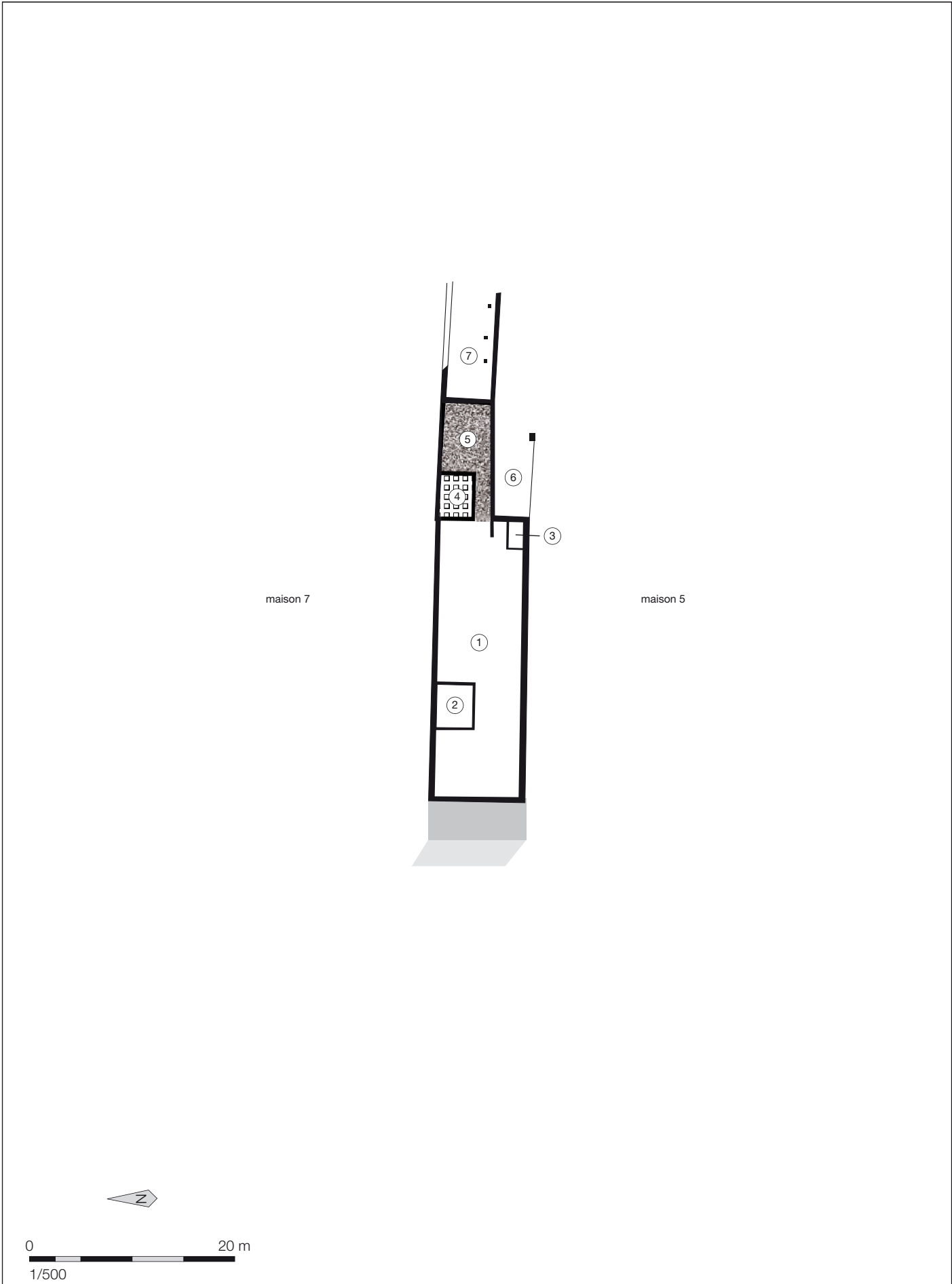
Le corridor a disparu et a laissé place à une nouvelle pièce (1) qui occupe en partie l'espace occupé précédemment par la cave 2 et la pièce 3.

La grande pièce 5 subsiste à l'arrière de ce corps de bâtiment.

Phase 3 (première moitié du IV^e siècle) :

Peu de vestiges attribuables à cette phase nous sont parvenus. Ils correspondent principalement à des trous de poteau, à des foyers et à des fosses.

Les pièces situées à l'avant des phases précédentes ont été arasées.



Bliesbruck, quartier est, maison 6, phase 1
(d'après Petit 1998)

Type d'intervention :	<input checked="" type="checkbox"/> fouille programmée <input checked="" type="checkbox"/> fouille de sauvetage <input type="checkbox"/> fouille ancienne	J.-P. Petit, 1989-1992
------------------------------	---	------------------------

Bibliographie :

Petit 1993	Petit 2004a	Petit, Schaub 1997
Petit 1994	Petit 2004b	Petit et <i>alii</i> 2005
Petit 1998	Petit, Mangin 2002	
Petit 2001b	Petit, Schaub 1994	

DESCRIPTION / ORGANISATION**Typologie :** type 2**Description de la maison :** plan incomplet

Cette maison est de plan rectangulaire et allongé. Elle ouvre sur la rue par le biais de son petit côté. L'avant de cette construction est composé d'une grande salle (1) ; une petite pièce (2) a été installée contre sa paroi nord. La partie arrière, construite sans doute plus tardivement, comprend une salle sur hypocauste (4), une pièce (5) installée sur une cave qui était accessible depuis la salle 1, ainsi que deux autres espaces (6 et 7) qui n'ont pas été identifiés.

- | | | | | | |
|---|---|---|--|--|------------------------------------|
| <input type="checkbox"/> portique de façade | <input type="checkbox"/> local commercial | <input type="checkbox"/> local de service | <input type="checkbox"/> étage | <input checked="" type="checkbox"/> pièce chauffée | <input type="checkbox"/> atrium |
| <input type="checkbox"/> auvent / appentis | <input checked="" type="checkbox"/> local artisanal | <input checked="" type="checkbox"/> cave | <input type="checkbox"/> pièce d'apparat | <input type="checkbox"/> cour extérieure | <input type="checkbox"/> péristyle |

Longueur (max) : **Longueur (min) :** **Surface reconnue :** **Surface découverte :**

Largeur (max) : **Largeur (min) :** **Surface estimée :**

DATATION / OCCUPATION

Date de construction : deuxième moitié du II ^e siècle	Occupation antérieure : oui (pas de fiche réalisée)
Date abandon / destruction : fin du IV ^e - début du V ^e siècle	Occupation postérieure : non

SITUATION TOPOGRAPHIQUE ANTIQUE

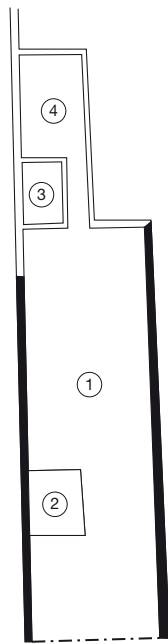
La maison occupe la sixième parcelle d'un quartier installé en bordure de la voie nord-sud qui traverse l'agglomération. Huit constructions ont été reconnues.

COMMENTAIRES / COMPLÉMENTS

Les premières phases d'occupation sont très mal connues à cause de la construction des bâtiments en pierre qui a provoqué la disparition de certains de leurs niveaux et de leurs murs. Il semble que le bâtiment ait abrité une activité artisanale alimentaire.

maison 7

maison 5



Bliesbruck, quartier est, maison 6, phase 2
(d'après Petit 1998)

AMÉNAGEMENTS

- four
- foyer
- hypocauste
- aménagements liés à l'eau
- autres

un four se trouve dans la pièce 1
plusieurs foyers sont présents dans la pièce 1
pièce 4
ensemble de gros blocs calcaires et présence de plusieurs murets dans la salle 1

MATÉRIAUX MIS EN ŒUVRE

Murs : architecture de terre et de bois architecture mixte architecture de pierre non conservés non renseigné

Fondations : sans sablières solins craie pilée pierre hérisson autre tranchée de récupération NR

Le mur de façade est marqué par un solin fait d'un alignement de blocs calcaires et de grès non liés.
Les murs gouttereaux sont bâtis en petit appareil et reposent sur un hérisson de blocs de calcaire et une première assise de blocs plus larges.
Les parois de la salle 2 sont en terre et bois, elles étaient revêtues d'un enduit de mortier. Elles reposaient sur des solins de pierres calcaires surmontés de sablières basses.
Les murs de la pièce 3, larges de 0,35 à 0,40 m, sont en petit appareil.

Sols : terre battue craie pilée pierres et cailloutis béton mortier mosaïque autre NC NR

Les salles 2 et 4 ont un sol en béton de tuileau. De plus, des éléments d'un sol en *opus sectile* ont été mis au jour dans la pièce chauffée 3.

Toiture : tuiles matériaux périssables autres non renseigné

DÉCORS

mosaïque peintures murales autres absence de décoration non renseigné

RÉAMÉNAGEMENTS / REMANIEMENTS

Phase 2 (deuxième moitié du III^e siècle) :

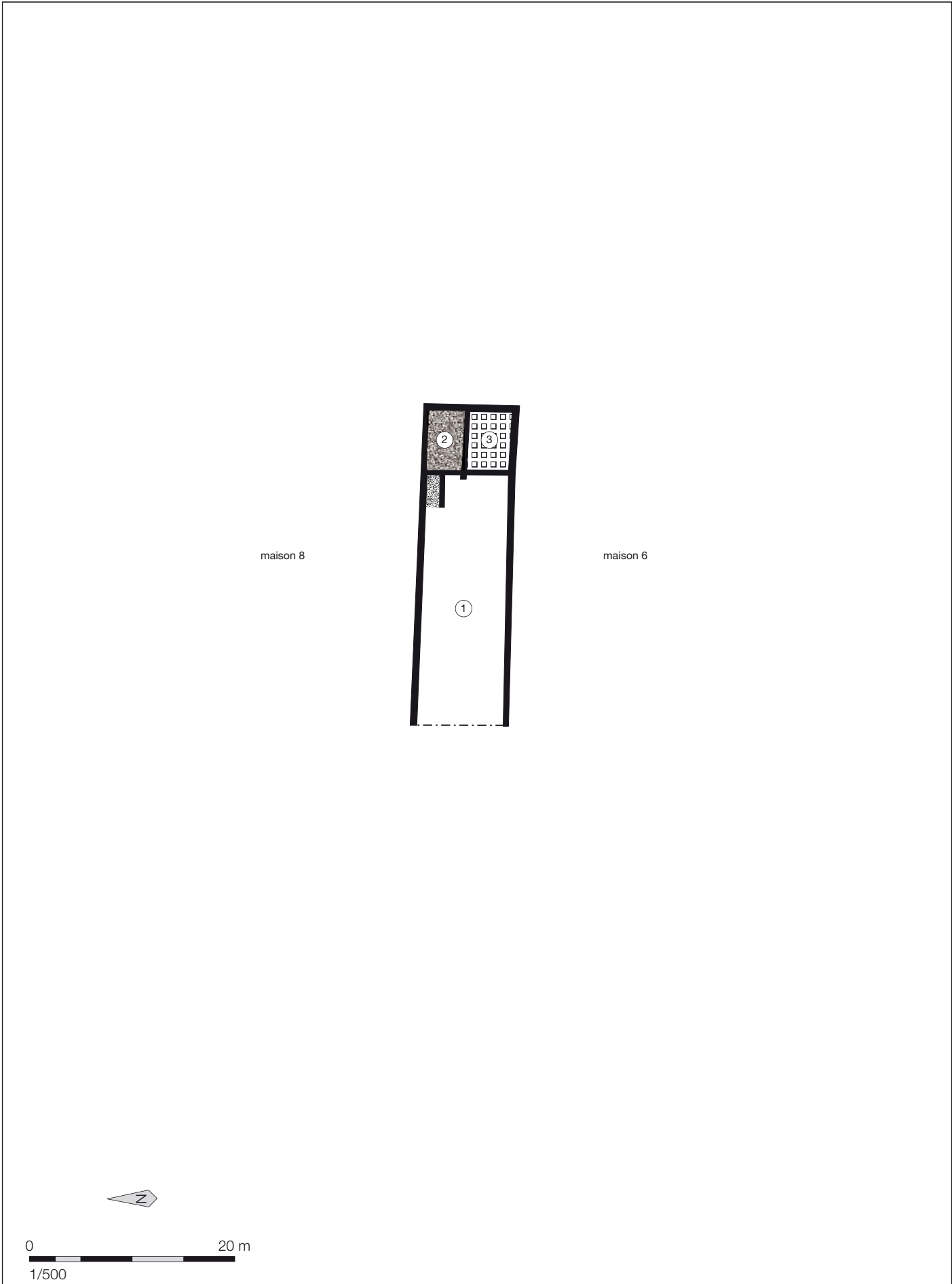
Le bâtiment est réutilisé en grande partie.

Dans la partie avant de la maison, ont été retrouvés un foyer, des dalles de grès posées à plat suggérant la présence de poteaux, et une structure en fer à cheval faite de fragments de tuiles et d'argile.

Les salles, occupées précédemment par l'hypocauste (3), la cave et la pièce surmontant celle-ci (4) ont continué à être occupées après avoir été remblayées.

Phase 3 (deuxième moitié du IV^e siècle) :

Peu de vestiges attribuables à cette phase nous sont parvenus.



Bliesbruck, quartier est, maison 7, phase 1
(d'après Petit 1998)

Type d'intervention :	<input checked="" type="checkbox"/> fouille programmée <input checked="" type="checkbox"/> fouille de sauvetage <input type="checkbox"/> fouille ancienne	J.-P. Petit, 1989-1992
------------------------------	---	------------------------

Bibliographie :

Petit 1993	Petit 2004a	Petit, Schaub 1997
Petit 1994	Petit 2004b	Petit et <i>alii</i> 2005
Petit 1998	Petit, Mangin 2002	
Petit 2001b	Petit, Schaub 1994	

DESCRIPTION / ORGANISATION

Typologie : type 2

Description de la maison : plan incomplet

Ce bâtiment est de plan rectangulaire. Seuls les deux tiers arrière ont pu être dégagés entièrement. Il est composé d'une grande pièce (1) située à l'avant de la maison, et d'une pièce sur cave (2) et d'une pièce chauffée (3) pour la partie arrière. La chambre de chauffe se trouve dans l'angle sud-est de la pièce 1. Cette habitation est bordée d'étroits passages sur ses deux côtés latéraux.

- | | | | | | |
|---|---|---|--|--|------------------------------------|
| <input type="checkbox"/> portique de façade | <input type="checkbox"/> local commercial | <input type="checkbox"/> local de service | <input type="checkbox"/> étage | <input checked="" type="checkbox"/> pièce chauffée | <input type="checkbox"/> atrium |
| <input type="checkbox"/> auvent / appentis | <input checked="" type="checkbox"/> local artisanal | <input checked="" type="checkbox"/> cave | <input type="checkbox"/> pièce d'apparat | <input type="checkbox"/> cour extérieure | <input type="checkbox"/> péristyle |

Longueur (max) : 29,3 **Longueur (min) :**
Largeur (max) : 9,2 **Largeur (min) :**
Surface reconnue : 270 **Surface découverte :**
Surface estimée :

DATATION / OCCUPATION

Date de construction : deuxième moitié du II ^e siècle	Occupation antérieure : oui (pas de fiche réalisée)
Date abandon / destruction : fin du IV ^e - début du V ^e siècle	Occupation postérieure : non

SITUATION TOPOGRAPHIQUE ANTIQUE

La maison occupe la septième parcelle d'un quartier installé en bordure de la voie nord-sud qui traverse l'agglomération. Huit constructions ont été reconnues.

COMMENTAIRES / COMPLÉMENTS

Les premières phases d'occupation sont très mal connues à cause de la construction des bâtiments en pierre qui a provoqué la disparition de certains de leurs niveaux et de leurs murs.

AMÉNAGEMENTS

- four
- foyer
- hypocauste
- aménagements liés à l'eau
- autres

présence de deux foyers dans la grande salle
pièce 3

un fossé, deux structures construites et trois amphores plantées dans le sol de la pièce 1

MATÉRIAUX MIS EN ŒUVRE

Murs : architecture de terre et de bois architecture mixte architecture de pierre non conservés non renseigné

Fondations : sans sablières solins craie pilée pierre hérisson autre tranchée de récupération NR

Les murs latéraux de ce bâtiment comprennent des parements en petit appareil encadrant un blocage de pierres et de fragments de terre cuite noyés de mortier ; la taille des blocs varie selon les murs. Leurs fondations étaient réalisées en pierres calcaires.

L'élévation des murs était en bois et torchis.

Les murs de la cave sont en petit appareil dont les joints sont tirés au fer. Ils reposaient sur deux ou trois assises de larges blocs calcaires.

Sols : terre battue craie pilée pierres et cailloutis béton mortier mosaïque autre NC NR

Le sol de la cave comportait probablement un plancher.

La pièce chauffée était dotée d'un sol en béton.

Toiture : tuiles matériaux périssables autres non renseigné

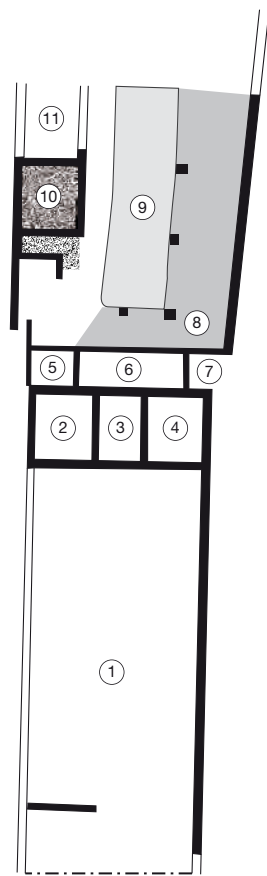
DÉCORS

mosaïque peintures murales autres absence de décoration non renseigné

RÉAMÉNAGEMENTS / REMANIEMENTS

On sait que le bâtiment était encore occupé au cours du IV^e siècle, les vestiges ne sont malheureusement pas suffisamment nombreux pour permettre une présentation ici.

On peut cependant mentionner l'arasement du mur sud de la propriété ; c'est désormais le mur nord du bâtiment voisin 6 qui fait office de mur gouttereau. Le bâtiment est donc plus large puisque l'*ambitus* qui séparait les deux maisons a été intégré à l'édifice.



maison 7



0 20 m
1/500

Bliesbruck, quartier est, maison 8, phase 1
(d'après Petit 1998)

Type d'intervention : fouille programmée fouille de sauvetage fouille ancienne J.-P. Petit, 1989-1992

Bibliographie :

Petit 1993	Petit 2004a	Petit, Schaub 1997
Petit 1994	Petit 2004b	Petit et <i>alii</i> 2005
Petit 1998	Petit, Mangin 2002	
Petit 2001b	Petit, Schaub 1994	

DESCRIPTION / ORGANISATION**Typologie :** type 2**Description de la maison :** plan incomplet

Seule la partie arrière de ce bâtiment rectangulaire est connue. On peut cependant dire que l'avant de cette construction était occupée par une vaste salle à vocation artisanale (1).

La partie intermédiaire comprend deux pièces (2 et 4) séparées par un couloir central (3) ouvrant sur un espace (6) limité par un solin. Cet espace, probablement ouvert à l'est, était entouré de deux petites salles (5 et 7)

La partie arrière est occupée par une cour (9) bordée sur ses côtés ouest et sud par une série de gros dés qui matérialisent sans doute une galerie (8). Une construction isolée se trouve dans cette cour, elle abritait notamment une cave située sous la pièce 10. Il existe une pièce plus à l'est, mais on ne connaît pas ses limites orientales.

Un *ambitus* sépare cette maison du bâtiment 7.

<input type="checkbox"/> portique de façade	<input type="checkbox"/> local commercial	<input type="checkbox"/> local de service	<input type="checkbox"/> étage	<input type="checkbox"/> pièce chauffée	<input type="checkbox"/> atrium
<input type="checkbox"/> auvent / appentis	<input checked="" type="checkbox"/> local artisanal	<input checked="" type="checkbox"/> cave	<input type="checkbox"/> pièce d'apparat	<input checked="" type="checkbox"/> cour extérieure	<input checked="" type="checkbox"/> péristyle

Longueur (max) : **Longueur (min) :** **Surface reconnue :** **Surface découverte :**

Largeur (max) : **Largeur (min) :** **Surface estimée :**

DATATION / OCCUPATION**Date de construction :**deuxième moitié du II^e siècle**Occupation antérieure :**

oui (pas de fiche réalisée)

Date abandon / destruction :courant du III^e siècle**Occupation postérieure :**

non

SITUATION TOPOGRAPHIQUE ANTIQUE

La maison occupe la dernière parcelle d'un quartier installé en bordure de la voie nord-sud qui traverse l'agglomération. Huit constructions ont été reconnues.

COMMENTAIRES / COMPLÉMENTS

Les premières phases d'occupation sont très mal connues à cause de la construction des bâtiments en pierre qui a provoqué la disparition de certains de leurs niveaux et de leurs murs.

AMÉNAGEMENTS

- four
- foyer
- hypocauste
- aménagements liés à l'eau
- autres

présence d'un four enterré dans le couloir 3
plusieurs foyers ont été retrouvés dans les pièces 2 et 4

un puits dans la partie arrière de la parcelle, canalisations dans le local 7 vers le portique
un fossé se trouve le long du mur sud de la pièce 1

MATÉRIAUX MIS EN ŒUVRE

Murs : architecture de terre et de bois architecture mixte architecture de pierre non conservés non renseigné

Fondations : sans sablières solins craie pilée pierre hérisson autre tranchée de récupération NR

Les murs sont en petit appareil ; les séparations internes sont moins larges que les murs porteurs.
Les cloisons des espaces 5 à 7, en matériaux périssables (argile), s'élevaient sur des solins composés de larges blocs de calcaire non liés et alignés sur au moins deux assises.
La cave possède des murs en petit appareil à assises réglées et des joints tirés au fer.

Sols : terre battue craie pilée pierres et cailloutis béton mortier mosaïque autre NC NR

Un empièchement se trouve le long du fossé couvert par un plancher retrouvé dans la pièce 1.
Un sol d'argile reposant sur un hérisson de pierres calcaires a été mis au jour dans la pièce 2 et un béton de tuileau dans la salle 4.
Le sol de la cave est constitué d'un mélange de sable et de chaux.
Une partie de la cour est empiètrée et l'autre est recouverte de terre avec quelques pierres et fragments de tuiles.

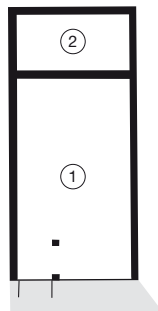
Toiture : tuiles matériaux périssables autres non renseigné

DÉCORS

mosaïque peintures murales autres absence de décoration non renseigné

RÉAMÉNAGEMENTS / REMANIEMENTS

maison 2



0 20 m
1/500

Bliesbruck, quartier ouest, maison 1, phase 2a
(d'après Petit 2001)

Type d'intervention :	<input checked="" type="checkbox"/> fouille programmée	J.-P. Petit, de 1981 à 1987
	<input checked="" type="checkbox"/> fouille de sauvetage	
	<input type="checkbox"/> fouille ancienne	

Bibliographie :

Petit 1993	Petit 2004a	Petit, Schaub 1997
Petit 1994	Petit 2004b	Petit et <i>alii</i> 2005
Petit 2001a	Petit, Mangin 2002	
Petit 2001b	Petit, Schaub 1994	

DESCRIPTION / ORGANISATION**Typologie :** type 2**Description de la maison :** plan complet

La maison, de plan rectangulaire et allongé, ouvre sur la rue par son petit côté. Elle est composée de deux espaces. Le premier, très vaste, correspond à la partie avant de la maison ; une petite pièce située à l'arrière constitue le second qui est accessible grâce à une ouverture de 2,25 m.

Une porte, de 2,25 m de large également, permet d'accéder à l'espace situé à l'arrière de la maison.

- | | | | | | |
|---|---|---|--|--|------------------------------------|
| <input type="checkbox"/> portique de façade | <input type="checkbox"/> local commercial | <input type="checkbox"/> local de service | <input type="checkbox"/> étage | <input type="checkbox"/> pièce chauffée | <input type="checkbox"/> atrium |
| <input type="checkbox"/> auvent / appentis | <input checked="" type="checkbox"/> local artisanal | <input type="checkbox"/> cave | <input type="checkbox"/> pièce d'apparat | <input type="checkbox"/> cour extérieure | <input type="checkbox"/> péristyle |

Longueur (max) : 18 **Longueur (min) :**

Largeur (max) : 8 **Largeur (min) :**

Surface reconnue : 144 **Surface découverte :**

Surface estimée :

DATATION / OCCUPATION

Date de construction : deuxième moitié du I ^{er} siècle	Occupation antérieure : oui, phase 1 (pas de fiche réalisée)
Date abandon / destruction : milieu du III ^e siècle	Occupation postérieure : non

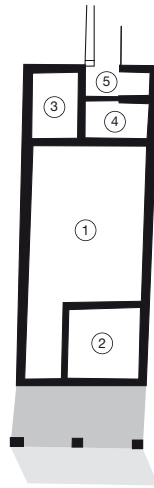
SITUATION TOPOGRAPHIQUE ANTIQUE

La maison occupe la parcelle la plus septentrionale du quartier. Elle est bordée par une ruelle sur son côté nord. Lors de cette phase 2a, seules les parcelles 01 et 08 sont occupées par des maisons en pierre, les autres sont encore en bois. Dix parcelles occupent le quartier pendant les états 2b et 2c, et quatorze lors de la phase 3.

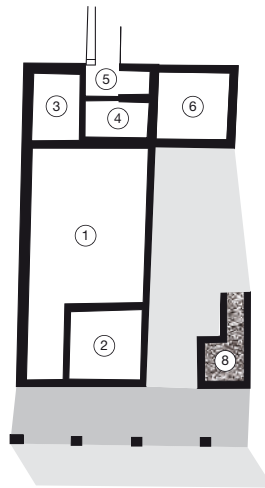
COMMENTAIRES / COMPLÉMENTS

--

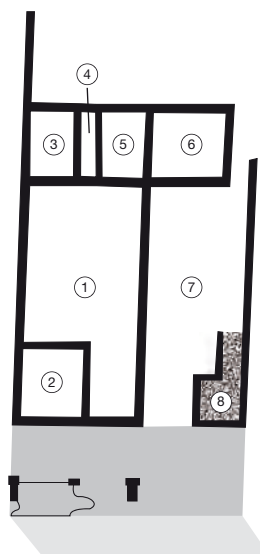
phase 2b



phase 2c



phase 3



0 20 m
1/500

Bliesbruck, quartier ouest, maison 1, phases 2b, 2C et 3
(d'après Petit 2001)

AMÉNAGEMENTS

- four
- foyer
- hypocauste
- aménagements liés à l'eau
- autres

un foyer a été mis au jour dans la pièce 1

présence de deux fosses dans la pièce 1

MATÉRIAUX MIS EN ŒUVRE

Murs : architecture de terre et de bois architecture mixte architecture de pierre non conservés non renseigné

Fondations : sans sablières solins craie pilée pierre hérisson autre tranchée de récupération NR

Les murs, larges de 0,55 m, sont réalisés en petit appareil à assises réglées et forment un ressaut sur les fondations qui sont constituées d'un hérisson de pierres calcaires brutes posées dans une tranchée profonde de 0,65 à 0,70 m.

A l'avant de la maison, se trouvent deux bases maçonnées, alignées sur les murs longitudinaux.

Entre le mur de façade et une des bases, une paroi en matériaux légers était installée sur un solin constitué de pierres plates.

Sols : terre battue craie pilée pierres et cailloutis béton mortier mosaïque autre NC NR

La maison possédait un sol de terre battue.

Devant le bâtiment, un empièchement recouvert de gravier et de sable correspondait à l'entrée.

Toiture : tuiles matériaux périssables autres non renseigné

DÉCORS

mosaïque peintures murales autres absence de décoration non renseigné

RÉAMÉNAGEMENTS / REMANIEMENTS

Début du II^e siècle (phase 2b) : la maison est agrandie, la surface occupée est désormais de 180 m².

L'avant est occupé par une grande pièce (1). Une petite salle carrée (2) a été installée dans son angle nord-est.

Dans la partie postérieure, on trouve trois pièces (3, 4 et 5), dont l'une (5) ouvre directement sur un chemin situé à l'arrière de la maison. Leurs murs sont construits en petit appareil calcaire réglé. Le sol de la pièce 4 est en béton de chaux et sera remplacé à un moment donné par de la terre battue. La salle 5 est dotée d'un sol en terre battue ; celui de la pièce 3, non conservé, était installé sur un hérisson de pierres calcaires dressées.

Courant du II^e siècle (phase 2c) : la façade du bâtiment est reculée pour s'aligner sur celles des maisons voisines. Elle est désormais bordée par un portique sur lequel elle ouvre par son petit côté. L'entrée de la maison garde la même configuration qu'auparavant : le vestibule d'entrée se trouve dans l'angle sud-est et débouche dans un couloir qui permet d'accéder à la pièce 1 de vastes dimensions. Des aménagements ont été réalisés sur l'espace occupé précédemment par la ruelle. A l'arrière, a été rajoutée, du côté nord, une pièce carrée (6) dotée d'un foyer. Contre son mur ouest, se trouve un auvent abritant des structures artisanales.

Une cave (8) a également été construite au niveau du mur de façade. Ses murs, en petit appareil, sont liés à la glaise. Elle est séparée du corps de bâtiment principal par un étroit passage.

L'espace 7 compris entre la cave et le bâtiment principal semble avoir été couvert.

La maison couvre une superficie de 290 m².

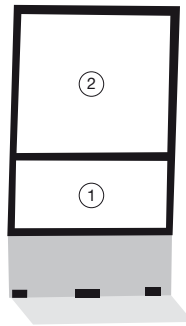
Début du III^e siècle (phase 3) : l'ensemble des sols est rehaussé.

La pièce située auparavant dans l'angle nord-est de la pièce 1 disparaît ; une nouvelle pièce (2) est installée dans l'angle sud-est de cette dernière.

La partie arrière initiale de la maison est réorganisée : nous sommes désormais en présence de deux pièces (3 et 5) séparées par un couloir (4) ouvrant sur l'arrière de la maison.

L'espace 7 est fermé au nord par un muret.

maison 3



maison 1



0 20 m
1/500

Bliesbruck, quartier ouest, maison 2, phase 2
(d'après Petit 2001)

Type d'intervention : fouille programmée fouille de sauvetage fouille ancienne J.-P. Petit, de 1981 à 1987

Bibliographie :

Petit 1993	Petit 2004a	Petit, Schaub 1997
Petit 1994	Petit 2004b	Petit et <i>alii</i> 2005
Petit 2001a	Petit, Mangin 2002	
Petit 2001b	Petit, Schaub 1994	

DESCRIPTION / ORGANISATION**Typologie :** type 2**Description de la maison :** plan complet

Cette habitation est composée d'une pièce (1) située en façade et ouvrant sur la rue par le biais d'un portique délimité par trois piliers et d'une grande pièce carrée (2) qui en occupe l'arrière.

portique de façade local commercial local de service étage pièce chauffée atrium
 auvent / appentis local artisanal cave pièce d'apparat cour extérieure péristyle

Longueur (max) : 15,2 **Longueur (min) :**
Largeur (max) : 10,2 **Largeur (min) :**
Surface reconnue : 164 **Surface découverte :**
Surface estimée :

DATATION / OCCUPATION

Date de construction : fin du I^{er} - début du II^e siècle **Occupation antérieure :** oui, phase 1 (pas de fiche réalisée)

Date abandon / destruction : milieu du III^e siècle **Occupation postérieure :** non

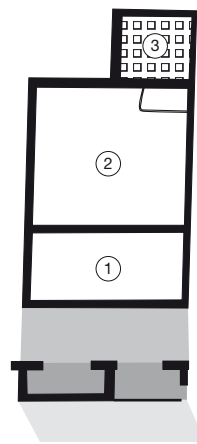
SITUATION TOPOGRAPHIQUE ANTIQUE

La maison occupe la deuxième parcelle d'un quartier qui en compte dix lors de la phase 2 et quatorze pendant la phase 3.

COMMENTAIRES / COMPLÉMENTS

Des structures liées au travail du fer ont été découvertes dans cette maison.

maison 3



maison 1



0 20 m
1/500

Bliesbruck, quartier ouest, maison 2, phase 3
(d'après Petit 2001)

AMÉNAGEMENTS

- four
- foyer
- hypocauste
- aménagements liés à l'eau
- autres

un foyer se trouve dans la pièce 2

pièce 1, bloc de calcaire pentagonal creusé d'une mortaise ; pièce 2 : soubassement ovale en pierre

MATÉRIAUX MIS EN ŒUVRE

Murs : architecture de terre et de bois architecture mixte architecture de pierre non conservés non renseigné

Fondations : sans sablières solins craie pilée pierre hérisson autre tranchée de récupération NR

Les murs porteurs sont construits en petit appareil à assises réglées avec joints tirés au fer et reposent sur un hérisson calcaire profond de 0,50 à 0,60 m.

Le mur de façade est large de 0,45 m, il correspond à un socle maçonné.

Les autres murs, larges de 0,60 m, sont matérialisés par une fondation formée de deux ou trois assises maçonnées et d'un hérisson calcaire profond de 0,35 m.

Les piliers du portique sont construits en petit appareil à assises régulières liées au mortier de chaux.

Sols : terre battue craie pilée pierres et cailloutis béton mortier mosaïque autre NC NR

Toiture : tuiles matériaux périssables autres non renseigné

DÉCORS

mosaïque peintures murales autres absence de décoration non renseigné

RÉAMÉNAGEMENTS / REMANIEMENTS

Fin du II^e siècle (phase 3) :

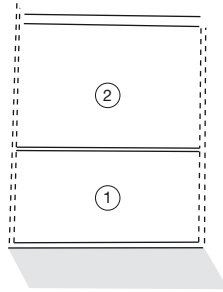
La maison est agrandie à l'arrière par l'ajout d'une pièce chauffée par hypocauste (3) : cette nouvelle pièce était décorée d'enduits peints. Seules les fondations des murs, larges de 0,70 m, étaient conservées, elles étaient constituées de blocs de calcaire. La chambre de chauffe, fermée par un muret de pierres sèches, a été installée dans l'angle nord-ouest de la pièce 2.

Le portique est partiellement fermé par l'installation de petites pièces au-delà des piliers du portique ; les murs sont construits en petit appareil sur des fondations en hérisson de pierres calcaires. Une canalisation a été mise en évidence en avant de ces nouveaux espaces.

Un puits se trouve à l'arrière de la parcelle.

La surface de la maison est désormais de 185 m².

maison 4



maison 2



0 20 m
1/500

Bliesbruck, quartier ouest, maison 3, phase 1
(d'après Petit 2001)

Type d'intervention :	<input checked="" type="checkbox"/> fouille programmée <input checked="" type="checkbox"/> fouille de sauvetage <input type="checkbox"/> fouille ancienne	J.-P. Petit, de 1981 à 1987
------------------------------	---	-----------------------------

Bibliographie :

Petit 1993	Petit 2004a	Petit, Schaub 1997
Petit 1994	Petit 2004b	Petit et <i>alii</i> 2005
Petit 2001a	Petit, Mangin 2002	
Petit 2001b	Petit, Schaub 1994	

DESCRIPTION / ORGANISATION

Typologie : type 2

Description de la maison : plan complet

Ce bâtiment, de forme rectangulaire, ouvre sur la rue par son grand côté, deux espaces internes peuvent être distingués grâce aux changements d'activité d'une zone à l'autre.

Le premier, de 12 x 6,10m, porte des traces de métallurgie. Trois foyers y ont été mis au jour, ainsi qu'un nombre important de fosses.

Une grande quantité d'aménagements ont également été découverts dans l'espace 2 : une quinzaine de fosses et un grand foyer.

portique de façade local commercial local de service étage pièce chauffée atrium
 auvent / appentis local artisanal cave pièce d'apparat cour extérieure péristyle

Longueur (max) : 14,3 **Longueur (min) :**
Largeur (max) : 12 **Largeur (min) :**
Surface reconnue : 171 **Surface découverte :**
Surface estimée :

DATATION / OCCUPATION

Date de construction : deuxième moitié du I^{er} siècle de notre ère

Occupation antérieure : non

Date abandon / destruction : fin du I^{er} siècle

Occupation postérieure : oui (fiche n° 142)

SITUATION TOPOGRAPHIQUE ANTIQUE

La maison occupe la troisième parcelle d'un quartier qui en compte dix à cette phase, et qui est installé en bordure de la voie principale nord-sud qui traverse la ville. Il est situé au nord d'un vaste ensemble thermal.

COMMENTAIRES / COMPLÉMENTS

Une activité de métallurgie du fer est attestée dans la partie avant du bâtiment.

AMÉNAGEMENTS

- four
- foyer
- hypocauste
- aménagements liés à l'eau
- autres

trois foyers dans la pièce 1 et un dans la partie 2

pièce 1 : fossé, fosses et négatifs de poteau ; pièce 2 : fosses, creusements et trous de poteau

MATÉRIAUX MIS EN ŒUVRE

Murs : architecture de terre et de bois architecture mixte architecture de pierre non conservés non renseigné

Fondations : sans sablières solins craie pilée pierre hérisson autre tranchée de récupération NR

Seul le mur de façade a pu être reconnu, il est marqué par une tranchée de sablière, large de 0,20/0,25 m environ.
L'arrière de la construction est matérialisé par un fossé de section rectangulaire, large de 0,60 m.

Sols : terre battue craie pilée pierres et cailloutis béton mortier mosaïque autre NC NR

Le sol était constitué de terre sableuse et d'argile.
A côté d'une fosse située dans la pièce 1, on a retrouvé un sol fait d'un placage d'argile.
Il était rubéfié localement.

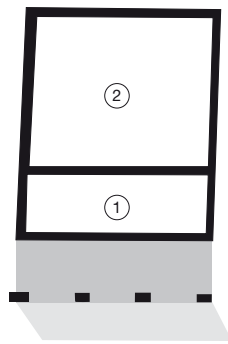
Toiture : tuiles matériaux périssables autres non renseigné

DÉCORS

mosaïque peintures murales autres absence de décoration non renseigné

RÉAMÉNAGEMENTS / REMANIEMENTS

maison 4



maison 2



0 20 m
1/500

Bliesbruck, quartier ouest, maison 3, phase 2
(d'après Petit 2001)

Type d'intervention :	<input checked="" type="checkbox"/> fouille programmée <input checked="" type="checkbox"/> fouille de sauvetage <input type="checkbox"/> fouille ancienne	J.-P. Petit, de 1981 à 1987
------------------------------	---	-----------------------------

Bibliographie :

Petit 1993	Petit 2004a	Petit, Schaub 1997
Petit 1994	Petit 2004b	Petit et <i>alii</i> 2005
Petit 2001a	Petit, Mangin 2002	
Petit 2001b	Petit, Schaub 1994	

DESCRIPTION / ORGANISATION

Typologie : type 2

Description de la maison : plan complet

Le bâtiment est séparé de la rue par un portique large de 3,35 m sur lequel il ouvre par son petit côté. De forme rectangulaire, il comporte deux pièces : une petite à l'avant de la maison (1) qui communique par une porte large de 4 m avec une plus importante située à l'arrière (2). La pièce 1 est caractérisée par la présence de nombreux résidus métallurgiques, ainsi que par la présence de nombreux d'objets en fer et des clous.

portique de façade local commercial local de service étage pièce chauffée atrium
 auvent / appentis local artisanal cave pièce d'apparat cour extérieure péristyle

Longueur (max) : 15,3 **Longueur (min) :**
Largeur (max) : 13 **Largeur (min) :**
Surface reconnue : 199 **Surface découverte :**
Surface estimée :

DATATION / OCCUPATION

Date de construction : fin du I^{er} ou début du II^e siècle
Occupation antérieure : oui (fiche n° 141)
Date abandon / destruction : milieu du III^e siècle
Occupation postérieure : non

SITUATION TOPOGRAPHIQUE ANTIQUE

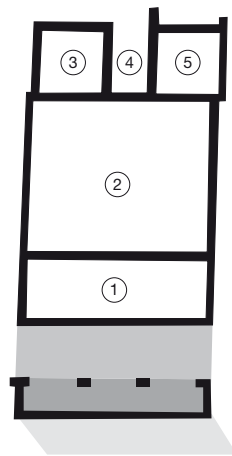
La maison occupe la troisième parcelle d'un quartier qui en compte dix pour la phase 2, puis quatorze lors de la phase 3.

COMMENTAIRES / COMPLÉMENTS

Ce bâtiment est le plus septentrional d'un groupe de quatre constructions qui ont été érigées d'un seul jet. Elles occupent les parcelles 3 à 6. Cette construction semble avoir été le siège d'une activité métallurgique du fer : de nombreuses scories ont été retrouvées dans les niveaux d'occupation.

maison 4

maison 2



0 20 m
1/500

Bliesbruck, quartier ouest, maison 3, phase 3
(d'arès Petit 2001)

AMÉNAGEMENTS

- four
- foyer
- hypocauste
- aménagements liés à l'eau
- autres

2 foyers dans la pièce 1 ; 1 foyer dans la pièce 2

1 : cuve taillée dans un bloc de grès et 4 fosses ; 2 : 4 fosses et structure matérialisée par 4 dalles

MATÉRIAUX MIS EN ŒUVRE

Murs : architecture de terre et de bois architecture mixte architecture de pierre non conservés non renseigné

Fondations : sans sablières solins craie pilée pierre hérisson autre tranchée de récupération NR

Les murs, larges de 0,55 m, sont construits en petit appareil dont les joints sont tirés au fer, et forment un ressaut sur la fondation profonde de 0,90 m. Cette dernière est constituée de plusieurs assises maçonnées et d'un hérisson de pierres calcaires.

Le mur de façade qui correspond sans doute à un simple socle est composé d'une partie maçonnée en petit appareil réglé reposant sur un hérisson profond de 0,30 m. Il supportait probablement une paroi en matériaux périssables.

Les piliers possèdent une élévation en petit appareil lié au mortier reposant sur une fondation de pierres maçonnées et d'un hérisson de pierres calcaires.

Sols : terre battue craie pilée pierres et cailloutis béton mortier mosaïque autre NC NR

Toiture : tuiles matériaux périssables autres non renseigné

DÉCORS

mosaïque peintures murales autres absence de décoration non renseigné

RÉAMÉNAGEMENTS / REMANIEMENTS

Fin du II^e siècle (phase 3) :

Deux pièces (3 et 5) sont ajoutées à l'arrière de la maison. Elles possédaient toutes deux un sol en béton de chaux et des parois ornées d'enduits peints. Le sol de l'espace qui les sépare (4) est composé d'un hérisson de pierres calcaires. Il est probable qu'une autre salle ait été installée à l'arrière de la pièce 5, les murs longitudinaux de cette dernière semblent se prolonger plus à l'est.

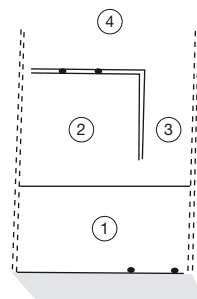
Le portique est fermé par la construction d'une petite pièce large de 2 m environ. Une canalisation a été mise en évidence en avant de ce nouvel espace.

Les sols du portique et des salles existantes précédemment sont rehaussés, ils sont en terre battue. Ces salles étaient destinées au travail du fer.

Une canalisation traverse les salles 1 et 2, ainsi que le portique.

La surface de la maison est alors de 260 m².

maison 5



maison 3



Bliesbruck, quartier ouest, maison 4, phase 1
(d'après Petit 2001)

Type d'intervention :	<input checked="" type="checkbox"/> fouille programmée	J.-P. Petit, de 1981 à 1987
	<input checked="" type="checkbox"/> fouille de sauvetage	
	<input type="checkbox"/> fouille ancienne	

Bibliographie :

Petit 1993	Petit 2004a	Petit, Schaub 1997
Petit 1994	Petit 2004b	Petit et <i>alii</i> 2005
Petit 2001a	Petit, Mangin 2002	
Petit 2001b	Petit, Schaub 1994	

DESCRIPTION / ORGANISATION**Typologie :** type 2**Description de la maison :** plan incomplet

Ce bâtiment, rectangulaire et qui ouvre sur la rue par son petit côté, comporte au moins quatre espaces. L'avant de la maison est occupé par une pièce qui couvre une surface d'environ 63 m². La partie arrière semble être constituée d'au moins trois salles délimitées par des rangées de poteaux. La limite occidentale de la pièce 4 n'est pas connue.

- | | | | | | |
|---|---|---|--|--|------------------------------------|
| <input type="checkbox"/> portique de façade | <input type="checkbox"/> local commercial | <input type="checkbox"/> local de service | <input type="checkbox"/> étage | <input type="checkbox"/> pièce chauffée | <input type="checkbox"/> atrium |
| <input type="checkbox"/> auvent / appentis | <input checked="" type="checkbox"/> local artisanal | <input type="checkbox"/> cave | <input type="checkbox"/> pièce d'apparat | <input type="checkbox"/> cour extérieure | <input type="checkbox"/> péristyle |

Longueur (max) : 16 **Longueur (min) :**

Largeur (max) : 11,8 **Largeur (min) :**

Surface reconnue : 189 **Surface découverte :**

Surface estimée :

DATATION / OCCUPATION

Date de construction : milieu du I ^{er} siècle ap. J.-C.	Occupation antérieure : non
Date abandon / destruction : fin du I ^{er} siècle	Occupation postérieure : oui (fiche n° 144)

SITUATION TOPOGRAPHIQUE ANTIQUE

La maison occupe la quatrième parcelle d'un quartier qui en compte dix à cette phase, et qui est installé en bordure de la voie principale nord-sud qui traverse la ville. Ce quartier est situé au nord d'un vaste ensemble thermal.

COMMENTAIRES / COMPLÉMENTS

--

AMÉNAGEMENTS

- four
- foyer
- hypocauste
- aménagements liés à l'eau
- autres

pièce 2 : foyer entouré de déchets de bronze et d'une série de trous de poteau

pièce 1 : 2 fosses, plaque d'argile quadrangulaire ; pièce 2 : fosse ; pièce 3 : 2 fosses

MATÉRIAUX MIS EN ŒUVRE

Murs : architecture de terre et de bois architecture mixte architecture de pierre non conservés non renseigné

Fondations : sans sablières solins craie pilée pierre hérisson autre tranchée de récupération NR

Les murs, essentiellement en bois, étaient érigés sur des sablières basses.

De nombreux trous de poteau ont été découverts : la plupart matérialise des parois, mais pour certains, on ne peut donner de fonction précise.

Sols : terre battue craie pilée pierres et cailloutis béton mortier mosaïque autre NC NR

Le sol de la pièce 1 est localement rubéfié.

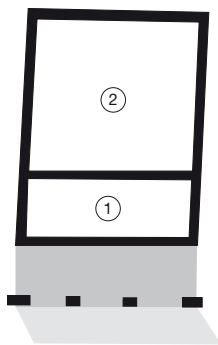
Toiture : tuiles matériaux périssables autres non renseigné

DÉCORS

mosaïque peintures murales autres absence de décoration non renseigné

RÉAMÉNAGEMENTS / REMANIEMENTS

maison 5



maison 3



0 20 m
1/500

Bliesbruck, quartier ouest, maison 4, phase 2
(d'après Petit 2001)

Type d'intervention : fouille programmée fouille de sauvetage fouille ancienne

J.-P. Petit, de 1981 à 1987

Bibliographie :

Petit 1993	Petit 2004a	Petit, Schaub 1997
Petit 1994	Petit 2004b	Petit et <i>alii</i> 2005
Petit 2001a	Petit, Mangin 2002	
Petit 2001b	Petit, Schaub 1994	

DESCRIPTION / ORGANISATION

Typologie : type 2

Description de la maison : plan complet

Il s'agit d'un bâtiment rectangulaire et allongé précédé d'un portique large de 3,35 m qui est limité par quatre piliers. Il comporte deux pièces : une pièce couvrant environ 55 m² à l'avant (1) et une salle plus vaste, presque carrée, à l'arrière (2).

<input checked="" type="checkbox"/> portique de façade	<input type="checkbox"/> local commercial	<input type="checkbox"/> local de service	<input checked="" type="checkbox"/> étage	<input type="checkbox"/> pièce chauffée	<input type="checkbox"/> atrium
<input type="checkbox"/> auvent / appentis	<input checked="" type="checkbox"/> local artisanal	<input type="checkbox"/> cave	<input type="checkbox"/> pièce d'apparat	<input type="checkbox"/> cour extérieure	<input type="checkbox"/> péristyle
Longueur (max) : 15,6	Longueur (min) :	Surface reconnue : 187	Surface découverte :		
Largeur (max) : 12	Largeur (min) :	Surface estimée :			

DATATION / OCCUPATION

Date de construction : fin du I ^{er} ou début du II ^e siècle	Occupation antérieure : oui (fiche n° 143)
Date abandon / destruction : milieu du III ^e siècle	Occupation postérieure : non

SITUATION TOPOGRAPHIQUE ANTIQUE

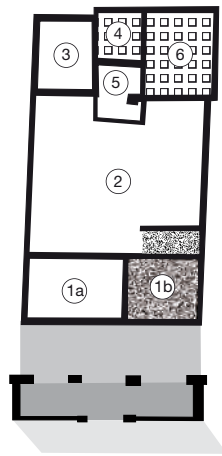
La maison occupe la quatrième parcelle d'un quartier qui en compte dix pendant la phase 2, et quatorze pendant la phase 3.

COMMENTAIRES / COMPLÉMENTS

Les traces d'une activité de bronzier ont été découvertes dans les pièces avant de ce bâtiment.

maison 5

maison 3



0 20 m
1/500

Bliesbruck, quartier ouest, maison 4, phase 3
(d'après Petit 2001)

AMÉNAGEMENTS

- four
- foyer
- hypocauste
- aménagements liés à l'eau
- autres

présence d'un foyer dans la pièce 2

présence d'un caniveau à l'avant du portique, deux puits à l'arrière de la parcelle
une fosse dans chacune des pièces

MATÉRIAUX MIS EN ŒUVRE

Murs : architecture de terre et de bois architecture mixte architecture de pierre non conservés non renseigné

Fondations : sans sablières solins craie pilée pierre hérisson autre tranchée de récupération NR

Les murs, reposant sur une fondation constituée de quatre assises maçonnées et d'un hérisson profond de 0,70 m, sont faits en petit appareil régulier et possèdent des joints tirés au fer.

Le mur séparant l'habitation du portique correspond à un socle fait en petit appareil lié à la chaux, il est installé sur une fondation en hérisson qui fait environ 0,30 m de profondeur. Il était surmonté d'une paroi en matériaux périssables.

Les piliers du portique sont élevés en petit appareil réglé lié au mortier de chaux et présentent des traces de joints tirés au fer. Ils reposent sur une fondation de trois ou quatre assises maçonnées et d'un hérisson de 0,60 à 0,70 m de profondeur.

Sols : terre battue craie pilée pierres et cailloutis béton mortier mosaïque autre NC NR

Toiture : tuiles matériaux périssables autres non renseigné

DÉCORS

mosaïque peintures murales autres absence de décoration non renseigné

RÉAMÉNAGEMENTS / REMANIEMENTS

A partir de la fin du II^e siècle (phase 3) : l'ensemble des sols est rehaussé.

La pièce avant est divisée en deux (1a et 1b), elle est limitée par une paroi reposant sur une sablière et possède un sol en terre battue. Deux fosses ont été mises au jour dans la pièce 1a.

Une cave est également installée dans cette partie (sous la pièce 1b) ; on y accédait par un escalier de bois qui se trouvait dans l'angle nord-est de la pièce 2. On y a retrouvé une table monolithe. Ses murs étaient enduits de chaux. Une dizaine de fosses ont été mises au jour dans cette cave ; la plupart servait de calage à des amphores.

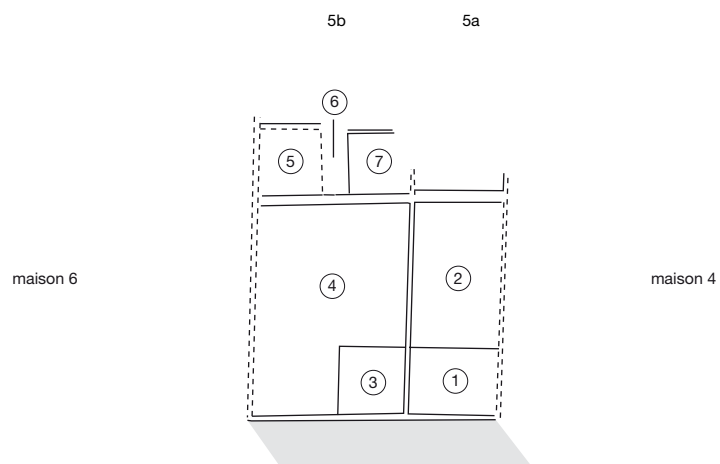
Plusieurs aménagements ont été relevés dans la pièce 2, notamment des fosses et un foyer. Dans l'angle sud-est, on a noté la présence d'un espace quadrangulaire, délimité par un solin de pierres calcaires doté d'un court retour à l'extrémité ouest. Cet espace abrite une fosse dont les parois étaient rubéfiées et des dalles calcaires posées à plat. On a retrouvé à proximité de nombreux déchets métallurgiques cuivreux.

Trois nouvelles pièces, ornées de peintures murales, ont été ajoutées à l'arrière de la maison. Deux d'entre elles (4 et 6), de taille différente, étaient chauffées par hypocauste. Elles possédaient une chambre de chauffe commune (installée dans l'espace 5), et la plus grande, la pièce 6 était également chauffée par un second foyer, installé dans la grande pièce voisine (2). Le sol de la troisième (3) était constitué d'une dalle de béton de chaux. Les murs de ces pièces reposaient sur une fondation soit en hérisson, soit faite de petites pierres plates disposées irrégulièrement.

Les autres espaces du bâtiment avaient un sol en terre battue.

Le portique est fermé partiellement : cette fermeture est constituée de deux parois de bois qui partent latéralement de deux blocs mortaisés qui délimitent une ouverture centrale.

La maison occupe une surface de 252 m².



0 20 m
1/500

Bliesbruck, quartier ouest, espaces 5a et 5b, phase 1
(d'après Petit 2001)

Type d'intervention :	<input checked="" type="checkbox"/> fouille programmée	J.-P. Petit, de 1981 à 1987
	<input checked="" type="checkbox"/> fouille de sauvetage	
	<input type="checkbox"/> fouille ancienne	

Bibliographie :

Petit 1993	Petit 2004a	Petit, Schaub 1997
Petit 1994	Petit 2004b	Petit et <i>alii</i> 2005
Petit 2001a	Petit, Mangin 2002	
Petit 2001b	Petit, Schaub 1994	

DESCRIPTION / ORGANISATION**Typologie :** type 2**Description de la maison :** plan incomplet

Cette construction semble divisée en deux parties distinctes (espaces 5a et 5b) par une paroi est-ouest matérialisée par une série de trous de poteau.

Le premier espace (5a) est situé au nord. Il est constitué de deux pièces : une pièce de 30 m² (1) à l'avant, et une pièce plus importante (2) à l'arrière.

L'espace méridional 5b est composé de cinq pièces : une grande pièce (4) occupe la partie avant de la maison, dans son angle nord-est se trouve une petite pièce carrée de 5 m de côté (3). Dans la salle 4, on a retrouvé un foyer, un fossé long de 5,50 m installé contre la paroi sud, ainsi que plusieurs fosses.

A l'arrière, se trouvent deux autres salles (5 et 7) séparées par un espace empierré (6).

- | | | | | | |
|---|---|---|--|--|------------------------------------|
| <input type="checkbox"/> portique de façade | <input type="checkbox"/> local commercial | <input type="checkbox"/> local de service | <input type="checkbox"/> étage | <input type="checkbox"/> pièce chauffée | <input type="checkbox"/> atrium |
| <input type="checkbox"/> auvent / appentis | <input checked="" type="checkbox"/> local artisanal | <input type="checkbox"/> cave | <input type="checkbox"/> pièce d'apparat | <input type="checkbox"/> cour extérieure | <input type="checkbox"/> péristyle |

Longueur (max) : 19,6 **Longueur (min) :**
Largeur (max) : 16,7 **Largeur (min) :**
Surface reconnue : 327 **Surface découverte :**
Surface estimée :

DATATION / OCCUPATION

Date de construction : milieu du I^{er} siècle de notre ère **Occupation antérieure :** non

Date abandon / destruction : fin du I^{er} siècle **Occupation postérieure :** oui (fiche n° 146)

SITUATION TOPOGRAPHIQUE ANTIQUE

La maison occupe la cinquième parcelle d'un quartier qui en compte dix à cette phase, et qui est installé en bordure de la voie principale nord-sud qui traverse la ville. Ce quartier est situé au nord d'un vaste ensemble thermal.

COMMENTAIRES / COMPLÉMENTS

Les deux espaces 5a et 5b sont présentés dans la même fiche car on ne peut pas affirmer avec certitude qu'ils appartiennent à deux bâtiments distincts. De plus, dans la phase de construction suivante, la surface qu'ils couvrent sera occupée par un seul bâtiment, la maison 5.

Une activité de bronzier est attestée dans cette construction.

AMÉNAGEMENTS

- four
- foyer
- hypocauste
- aménagements liés à l'eau
- autres

2 : 2 foyers dont l'un est entouré de déchets de bronze et de trous de poteau ; 4 : foyer central

2 : plusieurs fosses ; 4 : fosse rectangulaire

MATÉRIAUX MIS EN ŒUVRE

Murs : architecture de terre et de bois architecture mixte architecture de pierre non conservés non renseigné

Fondations : sans sablières solins craie pilée pierre hérisson autre tranchée de récupération NR

Cet ensemble est construit en bois et torchis. La séparation interne est-ouest est matérialisée par une série de trous de poteau et des vestiges de parois en bois ont été repérés dans le sol.

Le mur de façade reposait sur une sablière basse en bois. L'arrière de la maison est marquée par un fossé.

Sols : terre battue craie pilée pierres et cailloutis béton mortier mosaïque autre NC NR

Le sol est composé d'une couche d'argile posée sur le sol naturel.

Toiture : tuiles matériaux périssables autres non renseigné

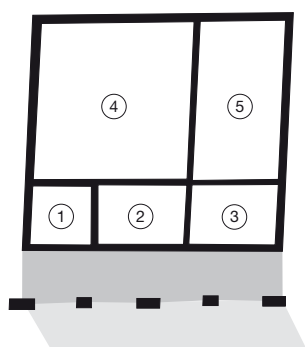
DÉCORS

mosaïque peintures murales autres absence de décoration non renseigné

Une grande quantité d'enduits peints a été retrouvé dans la pièce 4 (motif de candélabres à ombelles).

RÉAMÉNAGEMENTS / REMANIEMENTS

maison 6



maison 4



0 20 m
1/500

bliesbruck, quartier ouest, maison 5, phase 2
(d'après Petit 2001)

Type d'intervention : fouille programmée fouille de sauvetage fouille ancienne

J.-P. Petit, de 1981 à 1987

Bibliographie :

Petit 1993	Petit 2004a	Petit, Schaub 1997
Petit 1994	Petit 2004b	Petit et <i>alii</i> 2005
Petit 2001a	Petit, Mangin 2002	
Petit 2001b	Petit, Schaub 1994	

DESCRIPTION / ORGANISATION

Typologie : type 2

Description de la maison : plan complet

La maison, bordée par un portique de façade large de 3,35 m, ouvre sur la rue par son grand côté. Elle est composée de deux travées qui reprennent les limites des espaces 5a et 5b de la phase précédente. L'espace méridional est constitué de trois salles : deux (1 et 2) se trouvent en façade de la maison et une grande pièce carrée (4) occupe l'arrière. La travée septentrionale comporte deux pièces: une pièce en façade (3) qui ne possède aucun aménagement et une vaste salle à l'arrière (5).

portique de façade local commercial local de service étage pièce chauffée atrium
 auvent / appentis local artisanal cave pièce d'apparat cour extérieure péristyle

Longueur (max) : 15,6 **Longueur (min) :**
Largeur (max) : 17,15 **Largeur (min) :**
Surface reconnue : 267 **Surface découverte :**
Surface estimée :

DATATION / OCCUPATION

Date de construction : fin du I^{er} ou début du II^e siècle **Occupation antérieure :** oui (fiche n° 145)
Date abandon / destruction : milieu du III^e siècle **Occupation postérieure :** non

SITUATION TOPOGRAPHIQUE ANTIQUE

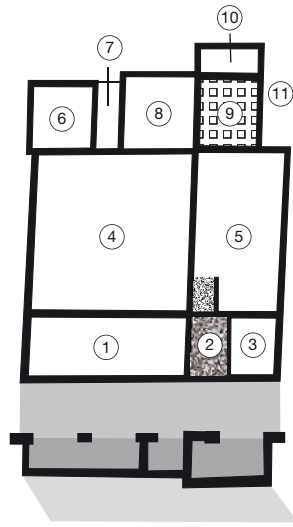
La maison occupe la cinquième parcelle d'un quartier qui en compte également dix pour cette deuxième phase et quatorze lors de la phase 3.

COMMENTAIRES / COMPLÉMENTS

Une activité de bronzier est attestée pour la phase 2 et un travail lié à l'alimentaire lors de la phase 3. Cette maison n'est pas construite sur le même module que les habitations qui l'entourent : elle est de plus grandes dimensions et elle est organisée selon un plan différent. Il est possible que des pièces aient existé à l'arrière de la maison, cette hypothèse repose sur la présence de plusieurs aménagements dont un foyer. Les données sont malheureusement insuffisantes pour proposer une datation et une restitution de cet espace.

maison 6

maison 4



0 20 m
1/500

Bliesbruck, quartier ouest, maison 5, phase 3
(d'après Petit 2001)

AMÉNAGEMENTS

- four
- foyer
- hypocauste
- aménagements liés à l'eau
- autres

les restes d'un four ont été mis au jour au centre de la pièce 4
deux fosses-foyers dans la pièce 4 et deux dans la pièce 5

présence d'un caniveau à l'avant du portique
deux fosses dans la pièce 4

MATÉRIAUX MIS EN ŒUVRE

Murs : architecture de terre et de bois architecture mixte architecture de pierre non conservés non renseigné

Fondations : sans sablières solins craie pilée pierre hérisson autre tranchée de récupération NR

Les murs porteurs, fondés sur des hérissons profonds de 0,60 m, sont en petit appareil dont les joints sont tirés au fer.
Le mur de façade, dont les fondations font 0,20 m de profondeur, est constitué de quelques assises de pierres liés à la chaux. Il était surmonté d'une paroi en matériaux périssables.
Une paroi de bois reposant sur un socle maçonné composait le mur de refend qui sépare les pièces 1 et 2.
La base du mur-bahut est-ouest qui délimite les deux travées, large de 0,35 m, était en petit appareil et supportait une paroi en terre et bois.
Les piliers du portique sont construits en petit appareil réglé, lié au mortier de chaux, et sont installés sur une fondation débordante faite de trois assises maçonnées et d'un hérisson calcaire de 0,70 m de profondeur.

Sols : terre battue craie pilée pierres et cailloutis béton mortier mosaïque autre NC NR

Toiture : tuiles matériaux périssables autres non renseigné

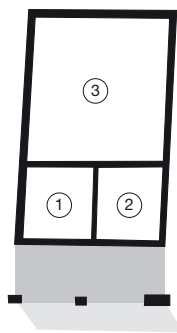
DÉCORS

mosaïque peintures murales autres absence de décoration non renseigné

RÉAMÉNAGEMENTS / REMANIEMENTS

Fin du II^e siècle (phase 3) : l'ensemble des sols est rehaussé.
La maison est toujours organisée en deux travées.
L'espace méridional : la paroi située entre les pièces 1 et 2 de la phase précédente est arasée et cet espace est désormais occupé par une seule salle (1), au sol de terre battue. On y a retrouvé un fond d'amphore en place. Une entrée se trouve à l'extrémité sud du mur de façade qui est constitué de cinq blocs de pierre calcaire supportant probablement une paroi en bois. Le passage entre la pièce 1 et la grande pièce située immédiatement à l'arrière (4) est matérialisé par une large ouverture dans le mur délimitée par des piliers de bois. De nombreux aménagements ont été mis au jour dans cette salle : deux fours circulaires, une aire de travail dallée, une demi-meule en pierre et une fosse-dépotoir.
A l'ouest, ont été ajoutées deux pièces (6 et 8) séparées par un corridor (7). Leurs murs, maçonnés en petit appareil, reposaient sur des fondations en hérisson épaisses de 0,30 à 0,40 m. La pièce 6 était dotée d'un sol en *terrazzo*. Dans la pièce 8 se trouvait un four précédé d'une vaste fosse.
Un puits est installé à l'arrière de la pièce 8.
L'espace septentrional : la partie avant de la maison est occupée par deux pièces : l'une (2) est installée sur une cave dans laquelle on a retrouvé une table monolithe et l'autre (3) correspond à un couloir d'entrée. On accédait à la cave par un escalier situé dans l'angle sud-est de la pièce 5. Elle a subi un rétrécissement non daté au cours de son existence. Ses murs sont construits en *opus vittatum*. Un déversoir communiquant avec un soupirail de la cave a été mis au jour dans le portique. Dans cette partie, le mur ouvrant sur le portique est fait en petit appareil et possède des joints tirés au fer. Ces pièces sont suivies d'une grande salle (5) dans laquelle on a retrouvé un four et une fosse.
L'arrière est constitué d'une pièce chauffée (9) aux murs ornés d'enduits peints ; sa chambre de chauffe se trouve dans l'angle sud-ouest de la pièce 5. La pièce 9 communique avec un petit réduit (10) dont on ne connaît pas la fonction. Sur le côté nord de cet ensemble se trouve un corridor (11) accessible depuis la salle centrale 5.
Trois puits ont été découverts dans l'espace ouvert situé à l'arrière du bâtiment.
Le portique, dans lequel le sol est également rehaussé, est fermé par deux petites pièces au-delà des piliers.
La maison couvre une superficie de 384 m².

maison 7



maison 5



0 20 m
1/500

Bliesbruck, quartier ouest, maison 6, phase 2
(d'après Petit 2001)

Type d'intervention :	<input checked="" type="checkbox"/> fouille programmée <input checked="" type="checkbox"/> fouille de sauvetage <input type="checkbox"/> fouille ancienne	J.-P. Petit, de 1981 à 1987
------------------------------	---	-----------------------------

Bibliographie :

Petit 1993	Petit 2004a	Petit, Schaub 1997
Petit 1994	Petit 2004b	Petit et <i>alii</i> 2005
Petit 2001a	Petit, Mangin 2002	
Petit 2001b	Petit, Schaub 1994	

DESCRIPTION / ORGANISATION

Typologie : type 2

Description de la maison : plan complet

La maison est de forme rectangulaire et allongée.
 Elle est bordée par un portique large de 3,15 m sur lequel elle ouvre par son petit côté.
 Elle est composée de deux espaces : une pièce d'environ 50 m² divisée en deux (1 et 2) par un mur de refend dans la partie avant et d'une pièce (3) approximativement carrée à l'arrière.
 Le local 1 correspond à l'entrée de la maison. Depuis cet espace, on accédait aux pièces 2 et 3.

portique de façade local commercial local de service étage pièce chauffée atrium
 auvent / appentis local artisanal cave pièce d'apparat cour extérieure péristyle

Longueur (max) : 15,5 **Longueur (min) :**
Largeur (max) : 9 **Largeur (min) :**
Surface reconnue : 140 **Surface découverte :**
Surface estimée :

DATATION / OCCUPATION

Date de construction : fin du I^{er} ou début du II^e siècle

Occupation antérieure : oui, phase 1 (fiche non réalisée)

Date abandon / destruction : milieu du III^e siècle

Occupation postérieure : non

SITUATION TOPOGRAPHIQUE ANTIQUE

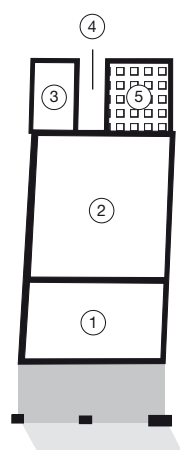
La maison occupe la sixième parcelle d'un quartier qui en compte également dix pour cette deuxième phase et quatorze lors de la phase 3.

COMMENTAIRES / COMPLÉMENTS

Des traces d'artisanat alimentaire ont été mis au jour dans ce bâtiment.

maison 7

maison 5



Bliesbruck, quartier ouest, maison 6, phase 3
(d'après Petit 2001)

AMÉNAGEMENTS

- four
- foyer
- hypocauste
- aménagements liés à l'eau
- autres

pièce 2 : un four
pièce 3 : deux fosses-foyer circulaires
présence d'un caniveau à l'avant du portique ; un puits à l'arrière de la parcelle
pièce 2 : présence d'une structure semi-circulaire en tuiles ; pièce 3 : deux fosses

MATÉRIAUX MIS EN ŒUVRE

Murs : architecture de terre et de bois architecture mixte architecture de pierre non conservés non renseigné

Fondations : sans sablières solins craie pilée pierre hérisson autre tranchée de récupération NR

Les murs qui limitent le bâtiment, fondés sur des assises maçonnées installées sur des hérissons profonds de 0,60 m, sont en petit appareil, les joints sont tirés au fer. Le mur séparant la partie avant de la partie arrière, large de 0,35 m, est identique.

Le mur de façade, dont les fondations font 0,20 m de profondeur, est constitué de quelques assises de pierres liées à la chaux. Il était surmonté d'une paroi en matériaux périssables. La paroi séparant les pièces 1 et 2 est construite de manière identique.

Les piliers du portique sont en petit appareil réglé, lié au mortier de chaux et sont installés sur une fondation débordante constituée de deux à trois assises maçonnées sur un hérisson de pierres calcaires profond de 0,70 m.

Sols : terre battue craie pilée pierres et cailloutis béton mortier mosaïque autre NC NR

Toiture : tuiles matériaux périssables autres non renseigné

DÉCORS

mosaïque peintures murales autres absence de décoration non renseigné

RÉAMÉNAGEMENTS / REMANIEMENTS

Fin du II^e siècle (phase 3) :

Les sols ont été rehaussés par l'apport de remblai.

Dans la partie avant de la maison, le mur de refend a disparu, la grande pièce ainsi créée (1) possède un sol d'argile, elle contenait les vestiges d'un four. Une entrée, constituée d'une poutre servant de seuil et entourée de fragments de meules utilisés comme base aux piliers de la porte se trouvait dans l'angle sud-est de cette salle.

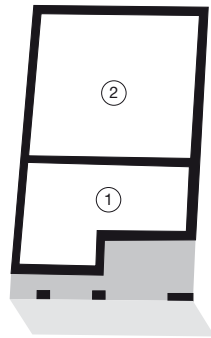
Le sol de la pièce centrale (2) était fait de terre battue et d'argile ; un four relativement important, une vaste fosse-dépotoir (4,50 x 2,50 m) contenant de nombreux ossements d'animaux et une structure maçonnée comportant une sorte de gradin y ont notamment été mis au jour.

La maison est agrandie par l'ajout de deux nouvelles pièces (3 et 5) séparées par un couloir central (4) à l'arrière ; leurs parois, en terre et bois, reposaient sur des solins de pierres calcaires, leur sol était en terre battue. Dans la pièce 3, se trouvait une vaste fosse trapézoïdale qui possédait un coffrage en bois. La pièce 5, aux parois décorées d'enduits peints, était chauffée par le sol.

Un puits se trouvait à l'arrière de la parcelle.

La surface de la maison est de 180 m² lors de cette phase.

maison 8



maison 6



0 20 m
1/500

Bliesbruck, quartier ouest, maison 7, phase 2b
(d'après Petit 2001)

Type d'intervention : fouille programmée fouille de sauvetage fouille ancienne J.-P. Petit, de 1981 à 1987

Bibliographie :

Petit 1993	Petit 2004a	Petit, Schaub 1997
Petit 1994	Petit 2004b	Petit et <i>alii</i> 2005
Petit 2001a	Petit, Mangin 2002	
Petit 2001b	Petit, Schaub 1994	

DESCRIPTION / ORGANISATION

Typologie : type 2

Description de la maison : plan complet

Cette construction, de plan allongé et rectangulaire, est bordée par un portique délimité par trois piliers avec lequel elle communique par son petit côté.

Elle comporte deux pièces : une à l'avant (1) à partir de laquelle on accédait à une salle de plus grandes dimensions (2).

La façade du local 1 présente un décrochement dû à la différence d'alignement entre les deux parties du quartier. Plusieurs aménagements témoignant de la présence d'une activité métallurgique ont été mis au jour dans ce local.

portique de façade local commercial local de service étage pièce chauffée atrium
 auvent / appentis local artisanal cave pièce d'apparat cour extérieure péristyle

Longueur (max) : 17,2 **Longueur (min) :**
Largeur (max) : 11 **Largeur (min) :**
Surface reconnue : 189 **Surface découverte :**
Surface estimée :

DATATION / OCCUPATION

Date de construction : fin du I^{er} ou début du II^e siècle **Occupation antérieure :** oui, phase 1 (pas de fiche réalisée)

Date abandon / destruction : milieu du III^e siècle **Occupation postérieure :** non

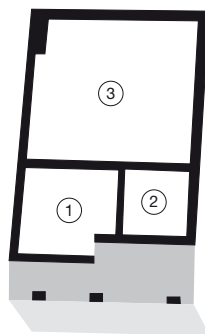
SITUATION TOPOGRAPHIQUE ANTIQUE

La maison occupe la septième parcelle d'un quartier qui en compte également dix pour cette deuxième phase et quatorze lors de la phase 3.

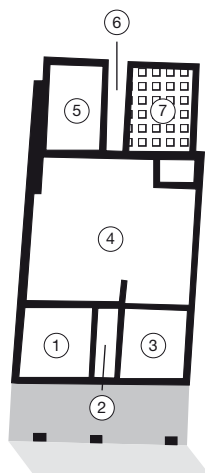
COMMENTAIRES / COMPLÉMENTS

Ce bâtiment a été construit postérieurement aux deux maisons qui l'entourent, à l'emplacement charnière entre les parties septentrionale et méridionale ; les façades de ces ensembles marquent une différence d'alignement de plus de 2 m. Ce bâtiment semble tout d'abord abriter un artisanat du fer, et plus tard, un artisanat alimentaire.

phase 2c



phase 3



0 20 m
1/500

Bliesbruck, quartier ouest, maison 7, phases 2c et 3
(d'après Petit 2001)

AMÉNAGEMENTS

- four
- foyer
- hypocauste
- aménagements liés à l'eau
- autres

pièce 1

présence d'une canalisation à l'avant du portique

MATÉRIAUX MIS EN ŒUVRE

Murs : architecture de terre et de bois architecture mixte architecture de pierre non conservés non renseigné

Fondations : sans sablières solins craie pilée pierre hérisson autre tranchée de récupération NR

Les murs porteurs sont en petit appareil, leurs joints sont tirés au fer. Ils reposent sur des fondations débordantes constituées de quatre assises maçonnées installées sur un hérisson calcaire

Les murs délimitant la façade, non conservés, possèdent une fondation maçonnée faite de fragments de tuiles.

Sols : terre battue craie pilée pierres et cailloutis béton mortier mosaïque autre NC NR

La pièce 1 était dotée d'un sol fait de sable.

Toiture : tuiles matériaux périssables autres non renseigné

DÉCORS

mosaïque peintures murales autres absence de décoration non renseigné

RÉAMÉNAGEMENTS / REMANIEMENTS

Deuxième moitié du II^e siècle (phase 2c) : la façade est transformée par la construction de deux nouveaux murs ; le mur sud est reculé de 1 m par rapport à celui de la phase précédente. Ils sont fondés sur un hérisson de pierres calcaires épais de 0,30 m. L'espace avant est divisé en deux pièces (1 et 2) par la construction d'un muret, large de 0,30 m, qui est construit en pierres calcaires et fragments de tuiles liés à l'argile ; il supportait une paroi en terre et bois. La pièce 2 est surcreusée pour permettre l'installation de plusieurs fours et foyers. La pièce 3 ne subit aucune transformation.

Un puits est attesté à l'arrière de la parcelle.

Deux nouveaux piliers sont érigés dans le portique. Ils sont construits en petit appareil sur une fondation débordante en hérisson calcaire.

Fin du II^e siècle (phase 3) : l'ensemble des sols est rehaussé.

Le décrochement de la façade disparaît, elle est désormais alignée sur les maisons situées au nord. Le portique est alors prolongé devant la maison et un four est installé dans le recoin formé par le mur nord de la maison 8. Le mur de façade est constitué d'un solin fait de dalles calcaires.

La partie avant de la maison est composée de deux pièces (1 et 3) séparées par un couloir central (2) délimité par des solins de pierres calcaires qui supportaient des parois en terre et bois ; des traces d'enduits peints ont été retrouvés dans la pièce 1. Une canalisation traversait cette dernière. La pièce 3, au sol de terre battue, est pourvue d'un foyer et de deux fosses cylindriques profondes.

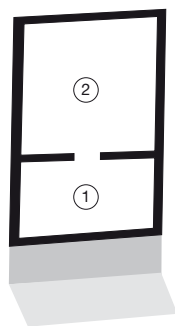
La partie médiane est occupée par une grande pièce (4) au sol de terre battue, dans laquelle ont été aménagés un four rectangulaire, deux foyers et deux fosses, ainsi qu'une chambre de chauffe limitée par un petit muret.

La partie arrière est composée d'une pièce sur hypocauste (7) et d'un local (5) doté d'un petit cellier, elles étaient séparées par un couloir (6). Certains murs de la pièce chauffée reposaient sur un socle en pierres calcaires liées à la glaise, les autres sur un solin de dalles calcaires ; les élévations étaient en torchis et étaient recouvertes d'enduits peints. Les murs de la pièce 5 étaient en petit appareil lié à la chaux.

Deux puits ont été relevés à l'arrière de la parcelle.

La maison occupe une superficie de 240 m².

maison 9



maison 7



Bliesbruck, quartier ouest, maison 8, phase 2a
(d'après Petit 2001)

Type d'intervention : fouille programmée fouille de sauvetage fouille ancienne

J.-P. Petit, de 1981 à 1987

Bibliographie :

Petit 1993	Petit 2004a	Petit, Schaub 1997
Petit 1994	Petit 2004b	Petit et <i>alii</i> 2005
Petit 2001a	Petit, Mangin 2002	
Petit 2001b	Petit, Schaub 1994	

DESCRIPTION / ORGANISATION

Typologie : type 2

Description de la maison : plan complet

Le bâtiment est rectangulaire et allongé, il ouvre directement sur la rue par le biais de son petit côté. De plan simple, il est composé de deux pièces dont une de grandes dimensions à l'arrière (2).

- portique de façade local commercial local de service étage pièce chauffée atrium
 auvent / appentis local artisanal cave pièce d'apparat cour extérieure péristyle

Longueur (max) : 15,5 **Longueur (min) :**
Largeur (max) : 10 **Largeur (min) :**
Surface reconnue : 155 **Surface découverte :**
Surface estimée :

DATATION / OCCUPATION

Date de construction : deuxième moitié du I^{er} siècle
Occupation antérieure : oui, phase 1 (pas de fiche réalisée)
Date abandon / destruction : milieu du III^e siècle
Occupation postérieure : non

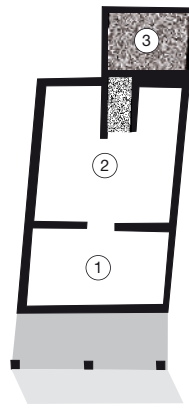
SITUATION TOPOGRAPHIQUE ANTIQUE

Lors de cette phase 2a, seules les parcelles 01 et 08 sont occupées par des maisons en pierre, les autres sont encore en bois. Dix parcelles occupent le quartier pendant les phases 2b et 2c, et quatorze lors de la phase 3.

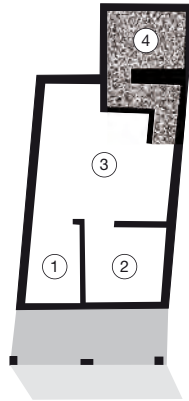
COMMENTAIRES / COMPLÉMENTS

Ce bâtiment semble avoir été le siège d'une activité de métallurgie du fer.

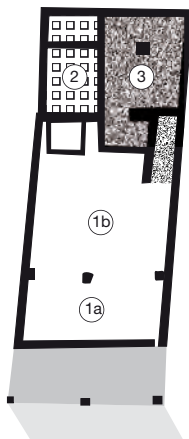
phase 2b



phase 2c



phase 3



0 20 m
1/500

Bliesbruck, quartier ouest, maison 8, phases 2b, 2c et 3
(d'après Petit 2001)

AMÉNAGEMENTS

- four
- foyer
- hypocauste
- aménagements liés à l'eau
- autres

pièce 1

MATÉRIAUX MIS EN ŒUVRE

Murs : architecture de terre et de bois architecture mixte architecture de pierre non conservés non renseigné

Fondations : sans sablières solins craie pilée pierre hérisson autre tranchée de récupération NR

Les murs porteurs, larges de 0,55 m, sont en petit appareil à assises réglées lié au mortier de chaux, ils possèdent des joints tirés au fer ; leurs fondations sont profondes de 0,60 m.

Le mur de façade correspond à un mur-bahut maçonné en petit appareil lié au mortier de chaux, de 0,35 m de large, reposant sur une fondation profonde de 0,20 à 0,30 m.

La paroi interne est à pan de bois, à hourdis formé d'une maçonnerie de fragments de tuiles liés au mortier de chaux séparés par des poteaux en bois verticaux. Les hourdis maçonnés reposent sur des fondations faites de solins de pierres calcaires.

Le portique est délimité par trois colonnes de grès qui reposaient sur des dés en grès également.

Sols : terre battue craie pilée pierres et cailloutis béton mortier mosaïque autre NC NR

Toiture : tuiles matériaux périssables autres non renseigné

DÉCORS

mosaïque peintures murales autres absence de décoration non renseigné

RÉAMÉNAGEMENTS / REMANIEMENTS

Première moitié du II^e siècle (phase 2b) : l'ensemble des sols du bâtiment est surélevé par un apport de remblai.

A l'arrière, est installée une petite pièce sur cave (3), cave à laquelle on accédait par un escalier situé dans l'angle sud-est. Ses murs sont en petit appareil à assises réglées et joints tirés au fer. Un foyer a été mis au jour à proximité du mur est de cette cave.

Un portique est installé en avant de la façade.

La surface du bâtiment est de 160 m².

Deuxième moitié du II^e siècle (phase 2c) : les sols sont surélevés par l'apport de remblai.

La pièce avant est divisée en deux (pièces 1 et 2) par l'ajout d'une paroi qui repose sur un solin de pierres calcaires. Le mur de façade est remplacé par un solin de pierres calcaires disposées sur deux assises.

Un foyer est installé dans la salle 3.

L'escalier de la cave est déplacé, il se trouve désormais du côté nord-est.

Deux puits ont été relevés à l'arrière de la façade.

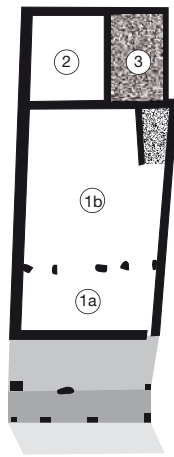
Fin du II^e siècle - début du III^e siècle (phase 3) : le sol est à nouveau surélevé.

Un nouveau solin fait de gros blocs calcaires matérialise le mur de façade, il se superpose à celui de la phase précédente. Il est rythmé par quatre gros blocs calcaires. Le mur à pan de bois disparaît et à la place sont installés deux gros blocs calcaires et un bloc de grès, sur lesquels devaient probablement reposer des piliers de bois. L'espace occupé précédemment par trois pièces est dorénavant constitué d'un seul grand local divisé en deux zones (1a et 1b) qui couvre une surface d'environ 115 m². Ces piliers pouvaient également servir de supports à un étage.

A l'arrière du bâtiment, la cave (3) est agrandie, sa longueur passe de 5,20 à 8,20 m. Les murs sont recouverts d'un enduit de mortier lisse et sans doute chaulé. Un pilier en grès y est installé pour soutenir le plafond. L'escalier est une nouvelle fois déplacé et se trouve dorénavant le long du mur nord du bâtiment. Au sud de la cave, est construite une pièce sur hypocauste (2), sa chambre de chauffe est située dans l'angle sud-est de la pièce 1. Les murs de la pièce chauffée étaient ornés d'enduits peints. Leur élévation était en torchis.

La maison couvre une superficie de 240 m².

maison 10



maison 8



0 20 m
1/500

Bliesbruck, quartier ouest, maison 9, phase 3
(d'après Petit 2001)

Type d'intervention :	<input checked="" type="checkbox"/> fouille programmée	J.-P. Petit, de 1981 à 1987
	<input checked="" type="checkbox"/> fouille de sauvetage	
	<input type="checkbox"/> fouille ancienne	

Bibliographie :

Petit 1993	Petit 2004a	Petit, Schaub 1997
Petit 1994	Petit 2004b	Petit et <i>alii</i> 2005
Petit 2001a	Petit, Mangin 2002	
Petit 2001b	Petit, Schaub 1994	

DESCRIPTION / ORGANISATION**Typologie :** type 2**Description de la maison :** plan complet

Cette construction, rectangulaire et allongée, bordée par un portique, large de 3,40 m, ouvre sur la rue par son petit côté. Elle s'appuie, au nord, sur le mur méridional du bâtiment voisin 8.

Elle est composée de deux parties distinctes.

La première, à l'avant de la maison, correspond à une grande pièce qui couvre environ 130 m². Il semble qu'une paroi la divise en deux zones de tailles différentes : une petite (1a) en façade et une plus importante (1b) à l'arrière. Les piliers de cette paroi pouvaient également servir de supports à un étage.

La seconde partie constitue l'arrière du bâtiment. Elle est composée de deux pièces (2 et 3), l'une des deux (3) est construite sur une cave. On y accédait par un escalier en bois situé dans l'angle nord-ouest de la pièce 1b.

Le bâtiment s'appuie au nord sur le mur de la maison 8 voisine, et il est séparé de la maison qui se trouve au sud par un *ambitus*.

<input checked="" type="checkbox"/> portique de façade	<input type="checkbox"/> local commercial	<input type="checkbox"/> local de service	<input checked="" type="checkbox"/> étage	<input type="checkbox"/> pièce chauffée	<input type="checkbox"/> atrium
<input type="checkbox"/> auvent / appentis	<input checked="" type="checkbox"/> local artisanal	<input checked="" type="checkbox"/> cave	<input type="checkbox"/> pièce d'apparat	<input type="checkbox"/> cour extérieure	<input type="checkbox"/> péristyle

Longueur (max) : 21,6	Longueur (min) : <input type="text"/>	Surface reconnue : 207	Surface découverte : <input type="text"/>
Largeur (max) : 9,6	Largeur (min) : <input type="text"/>		Surface estimée : <input type="text"/>

DATATION / OCCUPATION

Date de construction : début du III ^e siècle	Occupation antérieure : oui, phases 1 et 2 selon la même emprise (pas de fiches réalisées)
Date abandon / destruction : milieu du III ^e siècle	Occupation postérieure : non

SITUATION TOPOGRAPHIQUE ANTIQUE

La maison occupe la neuvième parcelle d'un quartier qui en compte quatorze pour cette phase.

COMMENTAIRES / COMPLÉMENTS

Ce bâtiment reprend les limites des constructions postérieures, des phases 1 et 2 que l'on n'a pas pu saisir correctement.

AMÉNAGEMENTS

- four
- foyer
- hypocauste
- aménagements liés à l'eau
- autres

un puits se trouve à l'arrière du bâtiment, présence d'une canalisation à l'avant du portique
pièce 1a : 1 fond d'amphore en place ; pièce 1b : 1 fond d'amphore en place et 1 aire empierrée

MATÉRIAUX MIS EN ŒUVRE

Murs : architecture de terre et de bois architecture mixte architecture de pierre non conservés non renseigné

Fondations : sans sablières solins craie pilée pierre hérisson autre tranchée de récupération NR

Les murs porteurs sont construits en petit appareil à assises réglées. Ils sont installés sur des fondations constituées d'une partie maçonnées et d'un hérisson.

Le mur de façade est marqué par un solin de gros blocs calcaires.

La paroi interne est constituée d'une rangée de gros blocs calcaires qui soutenaient des piliers en bois.

La cave possède des murs en petit appareil signé avec des joints tirés au fer.

Deux des piliers du portique sont composés de blocs calcaires irréguliers, le troisième est constitué d'un dé de grès.

Sols : terre battue craie pilée pierres et cailloutis béton mortier mosaïque autre NC NR

Des sols de terre et de sable ont été retrouvés, ainsi qu'une aire empierrée.

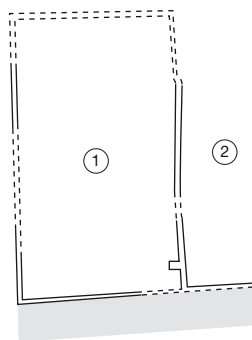
Toiture : tuiles matériaux périssables autres non renseigné

DÉCORS

mosaïque peintures murales autres absence de décoration non renseigné

RÉAMÉNAGEMENTS / REMANIEMENTS

maison 11



maison 9



0 20 m
1/500

Bliesbruck, quartier ouest, maison 10, phase 1
(d'après Petit 2001)

Type d'intervention :	<input checked="" type="checkbox"/> fouille programmée <input checked="" type="checkbox"/> fouille de sauvetage <input type="checkbox"/> fouille ancienne	J.-P. Petit, de 1981 à 1987
------------------------------	---	-----------------------------

Bibliographie :

Petit 1993	Petit 2004a	Petit, Schaub 1997
Petit 1994	Petit 2004b	Petit et <i>alii</i> 2005
Petit 2001a	Petit, Mangin 2002	
Petit 2001b	Petit, Schaub 1994	

DESCRIPTION / ORGANISATION

Typologie : type 2

Description de la maison : plan complet

Cette construction est composée d'un vaste local (1) dans lequel de nombreuses structures ont été aménagées : fosses et foyers notamment.

Elle est bordée au nord par un espace (2) large de 3,50 m partiellement ouvert et voisin de la maison 9. On y a retrouvé un four, deux foyers et deux fosses.

Une série de petites fosses, très mal conservées, a été mise au jour à l'arrière du bâtiment.

- | | | | | | |
|---|---|---|--|--|------------------------------------|
| <input type="checkbox"/> portique de façade | <input type="checkbox"/> local commercial | <input type="checkbox"/> local de service | <input type="checkbox"/> étage | <input type="checkbox"/> pièce chauffée | <input type="checkbox"/> atrium |
| <input type="checkbox"/> auvent / appentis | <input checked="" type="checkbox"/> local artisanal | <input type="checkbox"/> cave | <input type="checkbox"/> pièce d'apparat | <input type="checkbox"/> cour extérieure | <input type="checkbox"/> péristyle |

Longueur (max) : 19 **Longueur (min) :**
Largeur (max) : 11,3 **Largeur (min) :**
Surface reconnue : 214 **Surface découverte :**
Surface estimée :

DATATION / OCCUPATION

Date de construction : milieu du I ^{er} siècle ap. J.-C.	Occupation antérieure : non
Date abandon / destruction : deuxième moitié du II ^e siècle	Occupation postérieure : oui, phase 2 (pas de fiche réalisée)

SITUATION TOPOGRAPHIQUE ANTIQUE

La maison occupe la dernière parcelle d'un quartier qui en compte dix à cette phase, et qui est installé en bordure de la voie principale nord-sud qui traverse la ville. Ce quartier est situé au nord d'un vaste ensemble thermal.

COMMENTAIRES / COMPLÉMENTS

Il est probable qu'une activité artisanale (métallurgie du fer) se soit tenue dans cet édifice.

AMÉNAGEMENTS

- four
- foyer
- hypocauste
- aménagements liés à l'eau
- autres

un four dans l'espace nord
présence de plusieurs foyers

présence de 3 fosses (une remplie de chaux et les autres de battitures et de scories)

MATÉRIAUX MIS EN ŒUVRE

Murs : architecture de terre et de bois architecture mixte architecture de pierre non conservés non renseigné

Fondations : sans sablières solins craie pilée pierre hérisson autre tranchée de récupération NR

L'espace est délimité par un solin d'argile dans lequel sont régulièrement implantés des trous de poteau quadrangulaires.
L'entrée est matérialisée par une sablière basse à côté de laquelle se trouve un solin de pierres.

Sols : terre battue craie pilée pierres et cailloutis béton mortier mosaïque autre NC NR

Le sol est composé d'une couche d'argile.

Toiture : tuiles matériaux périssables autres non renseigné

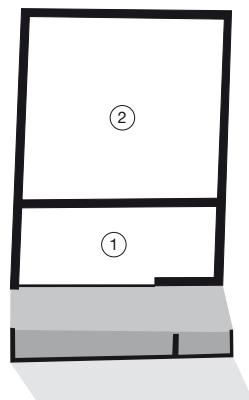
DÉCORS

mosaïque peintures murales autres absence de décoration non renseigné

RÉAMÉNAGEMENTS / REMANIEMENTS

Très vite, l'espace situé entre la parcelle 9 et le bâtiment, qui correspondait sans doute à un chemin empierré, a été intégré à ce dernier ; le sol est constitué d'un mélange de sable et de chaux. On y trouve un four, un foyer et deux fosses.
A l'intérieur du bâtiment, à l'emplacement occupé précédemment par le foyer on trouve désormais un four. Au centre de la pièce, il existe un espace vide d'aménagements délimité par des pierres calcaires.

maison 11



maison 9



0 20 m
1/500

Bliesbruck, quartier ouest, maison 10, phase 3a
(d'après Petit 2001)

Type d'intervention :	<input checked="" type="checkbox"/> fouille programmée <input checked="" type="checkbox"/> fouille de sauvetage <input type="checkbox"/> fouille ancienne	J.-P. Petit, de 1981 à 1987
------------------------------	---	-----------------------------

Bibliographie :

Petit 1993	Petit 2004a	Petit, Schaub 1997
Petit 1994	Petit 2004b	Petit et <i>alii</i> 2005
Petit 2001a	Petit, Mangin 2002	
Petit 2001b	Petit, Schaub 1994	

DESCRIPTION / ORGANISATION

Typologie : type 2

Description de la maison : plan complet

Il s'agit d'une construction, de plan rectangulaire, bordée par un portique sur lequel elle ouvre par son petit côté. Elle est composée de deux salles : une qui couvre 60 m² à l'avant (1) et une autre plus vaste à l'arrière (2). A l'avant du portique ont été installées deux petites pièces qui était probablement le siège d'une boutique et d'un atelier. Ce bâtiment est séparé des maisons qui l'entourent par des *ambitus* (large de 1 m au nord, et de 0,60 m au sud).

portique de façade local commercial local de service étage pièce chauffée atrium
 auvent / appentis local artisanal cave pièce d'apparat cour extérieure péristyle

Longueur (max) : 17,8 **Longueur (min) :**
Largeur (max) : 14 **Largeur (min) :**
Surface reconnue : 250 **Surface découverte :**
Surface estimée :

DATATION / OCCUPATION

Date de construction : début du III^e siècle
Occupation antérieure : oui, phase 2 (pas de fiche réalisée)
Date abandon / destruction : milieu du III^e siècle
Occupation postérieure : non

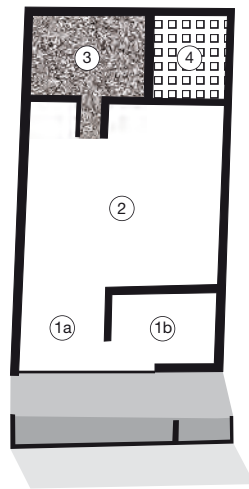
SITUATION TOPOGRAPHIQUE ANTIQUE

La maison occupe la dixième parcelle d'un quartier qui en compte également dix pour cette deuxième phase et quatorze lors de la phase 3.

COMMENTAIRES / COMPLÉMENTS

Cette parcelle est occupée dès l'installation du quartier dans le courant du I^{er} siècle. Cependant, le bâtiment de la phase 2, construit en pierres, n'a pu être présenté dans ce catalogue du fait de la mauvaise conservation des vestiges : seuls quelques lambeaux de murs subsistent dans la partie arrière. Le bâtiment présenté ici correspond à un réaménagement du bâtiment construit au début du II^e siècle (phase 2).
Des traces d'un travail du fer ont été relevées.

maison 11



maison 9



0 20 m
1/500

Bliesbruck, quartier ouest, maison 10, phase 3b
(d'après Petit 2001)

AMÉNAGEMENTS

- four
- foyer
- hypocauste
- aménagements liés à l'eau
- autres

pièce 4
on trouve un caniveau à l'avant du portique

MATÉRIAUX MIS EN ŒUVRE

Murs : architecture de terre et de bois architecture mixte architecture de pierre non conservés non renseigné

Fondations : sans sablières solins craie pilée pierre hérisson autre tranchée de récupération NR

Les murs porteurs, larges de 0,90 m, sont en moellons calcaires irréguliers. Ils possédaient deux parements. Ils supportaient probablement des parois en matériaux périssables.

Le mur séparant les pièces 1 et 2 est construit de manière identique, mais il est moins large.

Sols : terre battue craie pilée pierres et cailloutis béton mortier mosaïque autre NC NR

Le sol de la pièce chauffée était en béton.

Toiture : tuiles matériaux périssables autres non renseigné

DÉCORS

mosaïque peintures murales autres absence de décoration non renseigné

La pièce chauffée était ornée d'enduits peints.

RÉAMÉNAGEMENTS / REMANIEMENTS

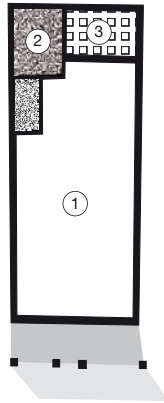
Phase 3b :

Deux pièces (1a et 1b) sont créées dans l'espace occupé précédemment par la salle 1, par l'installation d'une paroi sur solin. La pièce 1a sert de passage entre le portique et la grande pièce.

Deux nouvelles pièces sont ajoutées à l'arrière de la pièce 2 : l'une (3) est installée sur une pièce semi-enterrée qui possède un escalier central large de 1,35 m, et l'autre (4) est dotée d'un chauffage par hypocauste. La chambre de chauffe est située dans l'angle nord-ouest de la pièce 2. Les fondations des murs de ces salles, larges de 0,70 m, sont constituées d'un petit appareil lié au mortier de chaux aux assises peu régulières qui repose sur un hérisson. Le sol de la cave était constitué d'une dalle de béton de chaux. On y a retrouvé deux bases de piliers carrées en place qui devaient soutenir la charpente et deux fosses servant de calage à des amphores.

Le bâtiment couvre alors 343 m².

maison 12



maison 10



0 20 m
1/500

Bliesbruck, quartier ouest, maison 11, phase 3
(d'après Petit 2001)

Type d'intervention :	<input checked="" type="checkbox"/> fouille programmée	J.-P. Petit, de 1981 à 1987
	<input checked="" type="checkbox"/> fouille de sauvetage	
	<input type="checkbox"/> fouille ancienne	

Bibliographie :

Petit 1993	Petit 2004a	Petit, Schaub 1997
Petit 1994	Petit 2004b	Petit et <i>alii</i> 2005
Petit 2001a	Petit, Mangin 2002	
Petit 2001b	Petit, Schaub 1994	

DESCRIPTION / ORGANISATION**Typologie :** type 2**Description de la maison :** plan complet

Il s'agit d'une maison de plan rectangulaire, bordée par un portique limité par trois piliers, avec lequel elle communique par son petit côté.

Elle comprend à l'avant une grande pièce sans division interne (1), et dans sa partie arrière, une pièce (2) sur cave et une pièce chauffée par hypocauste (3) qui a sans doute été ajoutée plus tard. L'accès à la cave se trouve dans l'angle sud-ouest de la pièce 1. On y a retrouvé les restes d'une table à pied monolithique.

Cette maison est séparée des habitations qui l'entourent par des *ambitus* larges de 0,60 m.

<input checked="" type="checkbox"/> portique de façade	<input type="checkbox"/> local commercial	<input type="checkbox"/> local de service	<input type="checkbox"/> étage	<input checked="" type="checkbox"/> pièce chauffée	<input type="checkbox"/> atrium
<input type="checkbox"/> auvent / appentis	<input checked="" type="checkbox"/> local artisanal	<input checked="" type="checkbox"/> cave	<input type="checkbox"/> pièce d'apparat	<input type="checkbox"/> cour extérieure	<input type="checkbox"/> péristyle

Longueur (max) : 21	Longueur (min) :	Surface reconnue : 185	Surface découverte :
Largeur (max) : 8,8	Largeur (min) :		Surface estimée :

DATATION / OCCUPATION

Date de construction : début du III ^e siècle	Occupation antérieure : oui (pas de fiche réalisée)
Date abandon / destruction : milieu du III ^e siècle	Occupation postérieure : non

SITUATION TOPOGRAPHIQUE ANTIQUE

Cette construction occupe la onzième parcelle de ce quartier qui en compte quatorze.

COMMENTAIRES / COMPLÉMENTS

Seul cet état de construction est connu pour la parcelle 11.
Il est possible que ce bâtiment ait abrité une activité artisanale liée à l'alimentaire.

AMÉNAGEMENTS

- four
- foyer
- hypocauste
- aménagements liés à l'eau
- autres

un grand foyer se trouve dans la pièce 1
pièce 3
un caniveau est présent à l'avant des piliers du portique ; présence d'un puits à l'arrière de la parcelle
vaste fosse au centre de la cave qui était entourée d'une série de petites fosses de calage d'amphores

MATÉRIAUX MIS EN ŒUVRE

Murs : architecture de terre et de bois architecture mixte architecture de pierre non conservés non renseigné

Fondations : sans sablières solins craie pilée pierre hérisson autre tranchée de récupération NR

Les murs porteurs ont été construits en deux étapes. Ceux de la partie avant de la maison ont été bâtis en premier, ils sont constitués de solins faits de blocs calcaires posés à sec. Les murs de la partie arrière sont en petit appareil posé sur une fondation de pierres calcaires profonde de 0,40 à 0,50 m ; ils sont larges de 0,50 m.

Les murs de la cave sont en petit appareil réglé sur une fondation faite de gros blocs calcaires. Ceux de la pièce chauffée sont en torchis et reposaient sur des fondations de pierres.

Le portique est formé de piliers de bois reposant sur de gros blocs calcaires.

Sols : terre battue craie pilée pierres et cailloutis béton mortier mosaïque autre NC NR

Le sol de la pièce chauffée était en béton.

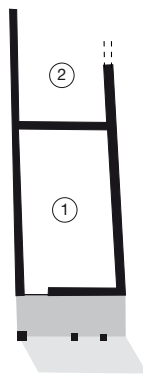
Toiture : tuiles matériaux périssables autres non renseigné

DÉCORS

mosaïque peintures murales autres absence de décoration non renseigné

RÉAMÉNAGEMENTS / REMANIEMENTS

maison 13



maison 11



0 20 m
1/500

Bliesbruck, quartier ouest, maison 12, phase 3
(d'après Petit 2001)

Type d'intervention :	<input checked="" type="checkbox"/> fouille programmée	J.-P. Petit, de 1981 à 1987
	<input checked="" type="checkbox"/> fouille de sauvetage	
	<input type="checkbox"/> fouille ancienne	

Bibliographie :

Petit 1993	Petit 2004a	Petit, Schaub 1997
Petit 1994	Petit 2004b	Petit et <i>alii</i> 2005
Petit 2001a	Petit, Mangin 2002	
Petit 2001b	Petit, Schaub 1994	

DESCRIPTION / ORGANISATION**Typologie :** type 2**Description de la maison :** plan incomplet

Ce bâtiment rectangulaire et allongé n'est pas complet : on ne connaît pas sa limite arrière. Longé par un portique sur sa façade avant, il est composé de deux pièces de tailles différentes : une salle de grandes dimensions (1) à l'avant et une salle qui mesurait au moins 7 m à l'arrière (2). Des *ambitus* larges de 0,60 m séparent cette maison de ses voisins.

<input checked="" type="checkbox"/> portique de façade	<input type="checkbox"/> local commercial	<input type="checkbox"/> local de service	<input checked="" type="checkbox"/> étage	<input type="checkbox"/> pièce chauffée	<input type="checkbox"/> atrium
<input type="checkbox"/> auvent / appentis	<input checked="" type="checkbox"/> local artisanal	<input type="checkbox"/> cave	<input type="checkbox"/> pièce d'apparat	<input type="checkbox"/> cour extérieure	<input type="checkbox"/> péristyle

Longueur (max) : **Longueur (min) :** **Surface reconnue :** **Surface découverte :**

Largeur (max) : **Largeur (min) :** **Surface estimée :**

DATATION / OCCUPATION

Date de construction : début du III ^e siècle	Occupation antérieure : oui (pas de fiche réalisée)
Date abandon / destruction : milieu du III ^e siècle	Occupation postérieure : non

SITUATION TOPOGRAPHIQUE ANTIQUE

Cette construction occupe la douzième parcelle de ce quartier qui en compte quatorze.

COMMENTAIRES / COMPLÉMENTS

Seul cet état de construction est connu pour la parcelle 12.

AMÉNAGEMENTS

- four
- foyer
- hypocauste
- aménagements liés à l'eau
- autres

présence d'un foyer dans la salle 1 et d'un autre dans la pièce 2
à l'avant des piliers du portique se trouve un caniveau
deux structures en pierres situées dans la pièce 1

MATÉRIAUX MIS EN ŒUVRE

Murs : architecture de terre et de bois architecture mixte architecture de pierre non conservés non renseigné

Fondations : sans sablières solins craie pilée pierre hérisson autre tranchée de récupération NR

La maison est délimitée par des solins faits de gros blocs calcaires de taille proche qui supportaient des parois en matériaux périssables.

Le portique est matérialisé par de gros blocs de calcaire qui devaient supporter des piliers en bois.

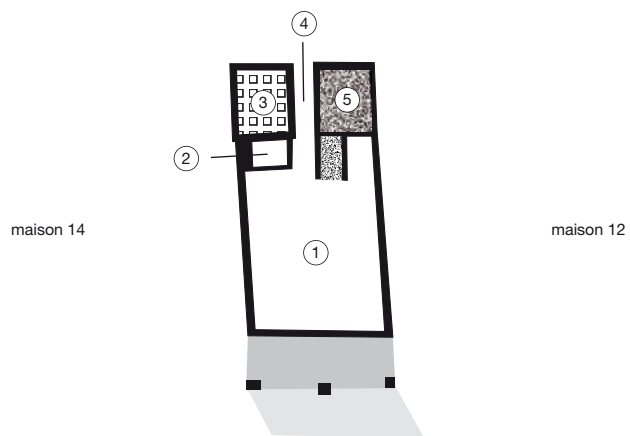
Sols : terre battue craie pilée pierres et cailloutis béton mortier mosaïque autre NC NR

Toiture : tuiles matériaux périssables autres non renseigné

DÉCORS

mosaïque peintures murales autres absence de décoration non renseigné

RÉAMÉNAGEMENTS / REMANIEMENTS



0 20 m
1/500

Bliesbruck, quartier ouest, maison 13, phase 3
(d'après Petit 2001)

Type d'intervention :	<input checked="" type="checkbox"/> fouille programmée <input checked="" type="checkbox"/> fouille de sauvetage <input type="checkbox"/> fouille ancienne	J.-P. Petit, de 1981 à 1987
------------------------------	---	-----------------------------

Bibliographie :

Petit 1993	Petit 2004a	Petit, Schaub 1997
Petit 1994	Petit 2004b	Petit et <i>alii</i> 2005
Petit 2001a	Petit, Mangin 2002	
Petit 2001b	Petit, Schaub 1994	

DESCRIPTION / ORGANISATION

Typologie : type 2

Description de la maison : plan complet

Cette habitation, rectangulaire et allongée, bordée par un portique, est composée d'une grande pièce (1) qui occupe tout l'avant, et de deux pièces de dimensions plus réduites à l'arrière : l'une est chauffée par un hypocauste (3) et la seconde se trouve sur une cave (5) accessible par un escalier de bois dans laquelle ont été mis au jour des fragments d'une table monolithique. Ces salles sont séparées par un couloir (4) large de 1,10 m. La chambre de chauffe (2) est installée dans l'angle sud-ouest de la pièce 1 et l'accès à la cave dans l'angle nord-ouest.

De nombreux murs ont été mis au jour à l'arrière de la parcelle, il apparaît toutefois qu'ils ne sont pas tous contemporains. L'organisation de cette zone est difficile à saisir.

Des *ambitus* larges de 0,60 et 0,70 m séparent cette maison de ses voisines.

portique de façade local commercial local de service étage pièce chauffée atrium
 auvent / appentis local artisanal cave pièce d'apparat cour extérieure péristyle

Longueur (max) : 18 **Longueur (min) :**
Largeur (max) : 9,4 **Largeur (min) :**
Surface reconnue : 169 **Surface découverte :**
Surface estimée :

DATATION / OCCUPATION

Date de construction : début du III^e siècle **Occupation antérieure :** oui (pas de fiche réalisée)

Date abandon / destruction : milieu du III^e siècle **Occupation postérieure :** non

SITUATION TOPOGRAPHIQUE ANTIQUE

Cette construction occupe la treizième parcelle de ce quartier qui en compte quatorze.

COMMENTAIRES / COMPLÉMENTS

Seul cet état de construction est connu pour la parcelle 13.
Il est possible que ce bâtiment ait abrité une activité artisanale liée à l'alimentaire.

AMÉNAGEMENTS

- four
- foyer
- hypocauste
- aménagements liés à l'eau
- autres

1 four se trouve dans la pièce 1
2 foyers dans la salle 1
pièce 2
un caniveau est présent au-delà des piliers du portique ; à l'arrière : 2 puits et 1 canalisation
le long des murs de la cave ont été retrouvées des fosses de calage pour des amphores

MATÉRIAUX MIS EN ŒUVRE

Murs : architecture de terre et de bois architecture mixte architecture de pierre non conservés non renseigné

Fondations : sans sablières solins craie pilée pierre hérisson autre tranchée de récupération NR

Les murs gouttereaux de la pièce 1 correspondent à des solins constitués d'une élévation appareillée à la terre, reposant sur une fondation qui correspond à un hérisson calcaire.

Le mur de façade est quant à lui, construit sur un solin de pierres calcaires, il supportait vraisemblablement une paroi en matériaux périssables.

La cave a été érigée en petit appareil soigné, avec des joints tirés au fer. Les murs délimitant la pièce 3 sont en petit appareil réglé. La chambre de chauffe est matérialisée par des murets construits en pierres sèches.

L'élévation des pièces arrières était en torchis.

Sols : terre battue craie pilée pierres et cailloutis béton mortier mosaïque autre NC NR

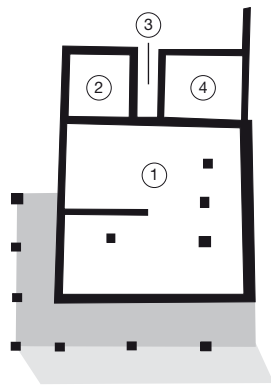
Le sol de la pièce chauffée est en béton.

Toiture : tuiles matériaux périssables autres non renseigné

DÉCORS

mosaïque peintures murales autres absence de décoration non renseigné

RÉAMÉNAGEMENTS / REMANIEMENTS



maison 13



0 20 m
1/500

Bliesbruck, quartier ouest, maison 14, phase 3
(d'après Petit 2001)

Type d'intervention : fouille programmée fouille de sauvetage fouille ancienne

J.-P. Petit, de 1981 à 1987

Bibliographie :

Petit 1993	Petit 2004a	Petit, Schaub 1997
Petit 1994	Petit 2004b	Petit et <i>alii</i> 2005
Petit 2001a	Petit, Mangin 2002	
Petit 2001b	Petit, Schaub 1994	

DESCRIPTION / ORGANISATION

Typologie : type 2

Description de la maison : plan complet

Ce bâtiment, de plan allongé et rectangulaire, est bordé par un portique de 3 m de large sur ses côtés est et sud. Celui situé au sud semble correspondre à une galerie couverte ouvrant sur l'*ambitus* qui sépare ce bâtiment d'un autre situé au sud et qui n'a pas été mis au jour.

Il comporte une grande salle (1) à l'avant et deux pièces carrées (2 et 4) séparées par un couloir (3) à l'arrière. La salle 1 est divisée en trois nefs par deux rangées de piliers de soutènement. Une zone de foyers située dans l'angle sud-ouest de cette salle est délimitée par un muret.

Cette habitation est séparée de la maison située au nord par un *ambitus* large de 0,70 m.

- | | | | | | |
|--|---|---|--|--|------------------------------------|
| <input checked="" type="checkbox"/> portique de façade | <input type="checkbox"/> local commercial | <input type="checkbox"/> local de service | <input type="checkbox"/> étage | <input type="checkbox"/> pièce chauffée | <input type="checkbox"/> atrium |
| <input type="checkbox"/> auvent / appentis | <input checked="" type="checkbox"/> local artisanal | <input type="checkbox"/> cave | <input type="checkbox"/> pièce d'apparat | <input type="checkbox"/> cour extérieure | <input type="checkbox"/> péristyle |

Longueur (max) : 16,6 **Longueur (min) :**

Largeur (max) : 13,2 **Largeur (min) :**

Surface reconnue : 219 **Surface découverte :**

Surface estimée :

DATATION / OCCUPATION

Date de construction : début du III^e siècle

Occupation antérieure : oui (pas de fiche réalisée)

Date abandon / destruction : milieu du III^e siècle

Occupation postérieure : non

SITUATION TOPOGRAPHIQUE ANTIQUE

Ce bâtiment occupe la parcelle la plus méridionale de ce quartier.

COMMENTAIRES / COMPLÉMENTS

Seul cet état de construction est connu pour la parcelle 14.
Il est probable qu'une activité artisanale (métallurgie du bronze) se soit tenue dans cet édifice.

AMÉNAGEMENTS

- four
- foyer
- hypocauste
- aménagements liés à l'eau
- autres

deux foyers se trouvent dans la salle 1
on trouve un caniveau au-delà des piliers du portique
3 fosses sont situées dans la pièce 1

MATÉRIAUX MIS EN ŒUVRE

Murs : architecture de terre et de bois architecture mixte architecture de pierre non conservés non renseigné

Fondations : sans sablières solins craie pilée pierre hérisson autre tranchée de récupération NR

Les élévations reposent sur des solins formés de gros blocs calcaires pouvant atteindre 1 m de large pour les murs est, sud et ouest. Entre les gros blocs subsistent les vestiges d'un blocage de petites pierres calcaires. Le mur nord est constitué d'un socle maçonné en appareil moyen reposant sur un hérisson de fondation.

Les murs des pièces arrières, larges de 0,50 m, sont essentiellement en petit appareil, et deux de la pièce 4 étaient constitués de solins de pierres calcaires. Deux des murs de cette dernière était recouverts d'un placage de *tegulae*.

Les piliers de soutènement sont matérialisés, au nord, par trois blocs de grès carrés, et au sud, par de gros blocs calcaires.

Les supports des piliers en bois du portique étaient des dés carrés.

Sols : terre battue craie pilée pierres et cailloutis béton mortier mosaïque autre NC NR

Le sol de la pièce 2 était constitué d'un béton de chaux et de tuileaux.

Le sol de la galerie sud était installé sur un hérisson soigné.

Toiture : tuiles matériaux périssables autres non renseigné

DÉCORS

mosaïque peintures murales autres absence de décoration non renseigné

RÉAMÉNAGEMENTS / REMANIEMENTS