



THÈSE

En vue de l'obtention du

DOCTORAT DE L'UNIVERSITÉ DE TOULOUSE

délivré par :
l'Université Toulouse-Jean Jaurès

Présentée et soutenue par :
STÉPHANE ABADIE

Le 9 janvier 2016

Titre :
UN TEMPOREL MONASTIQUE DANS L'ESPACE MÉDIÉVAL GASCON :
L'ABBAYE PRÉMONTRÉE DE LA CASEDIEU (GERS), XII^e-XVI^e S.

VOLUME IB :
ILLUSTRATIONS DU VOLUME DE SYNTHÈSE

École doctorale et discipline ou spécialité :
ED TESC : Histoire

Unité de recherche :
FRAMESPA (UMR 5136)

Jury :

JEAN-LOUP ABBÉ, PROFESSEUR, UNIVERSITÉ TOULOUSE-JEAN JAURÈS,
DIRECTEUR DE THÈSE

LUC BOURGEOIS, PROFESSEUR, UNIVERSITÉ DE CAEN/BASSE-NORMANDIE,
RAPPORTEUR

ENRIC GUINOT, PROFESSEUR, UNIVERSITÉ DE VALENCE, RAPPORTEUR

ÉLISABETH LORANS, PROFESSEURE, UNIVERSITÉ DE TOURS

NELLY POUSTHOMIS-DALLE, PROFESSEURE, UNIVERSITÉ TOULOUSE-JEAN JAURÈS,
DIRECTRICE DE THÈSE

XAVIER RAVIER, PROFESSEUR ÉMÉRITE, UNIVERSITÉ TOULOUSE-JEAN JAURÈS

Volume I B

Documents du volume de synthèse

Sommaire général

Le cadre général de l'étude	5
Archéologie d'une abbaye disparue	13
Hypothèses sur un site abbatial	39
La circarie de Gascogne	67
Casaux et granges : l'insertion dans la structure rurale gasconne	83
La « destruction partielle » du réseau féodal ?	109
Les paroisses prémontrées : une singularité ?	117
Les prieurés de la Casedieu : Notre-Dame de Vic-Fezensac et Sainte-Anne-des-Arres	135
Les moulins des prémontrés	149
La fondation des « bastides prémontrées »	159
Les prémontrés face aux crises de la fin du Moyen Âge	207
Table des illustrations	221

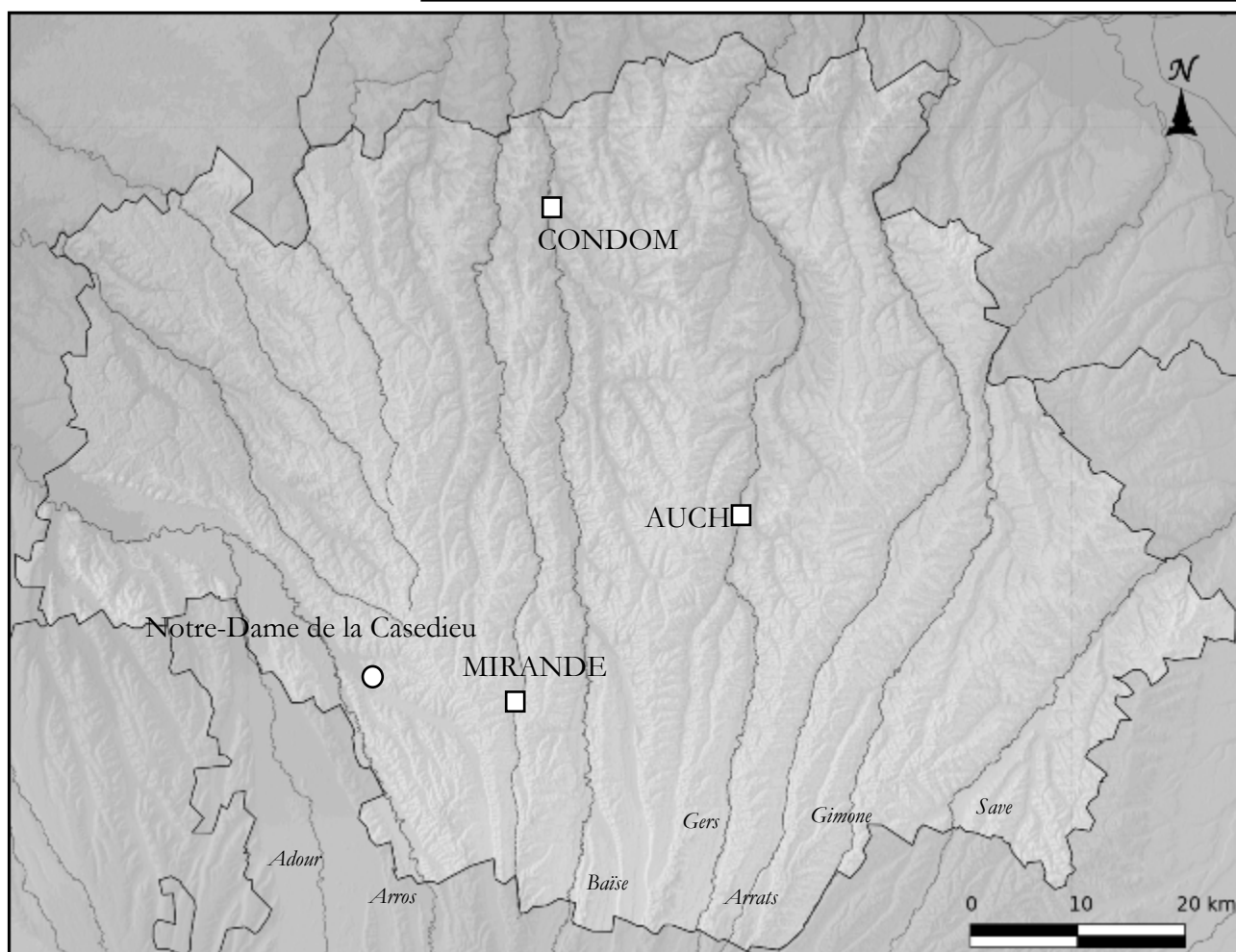
Principales abréviations employées dans ce volume :

- ADG : Archives départementales du Gers
- ADHP : Archives départementales des Hautes-Pyrénées
- AN : Archives Nationales
- BMT : Bibliothèque municipale de Tarbes
- BSAG : Bulletin de la Société archéologique du Gers
- DAO : Dessin assisté par ordinateur.
- IGN : Institut Géographique National
- S. A. : Stéphane Abadie

Le cadre général de l'étude



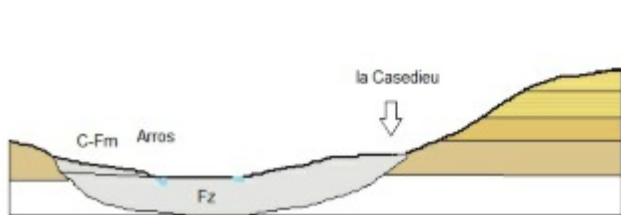
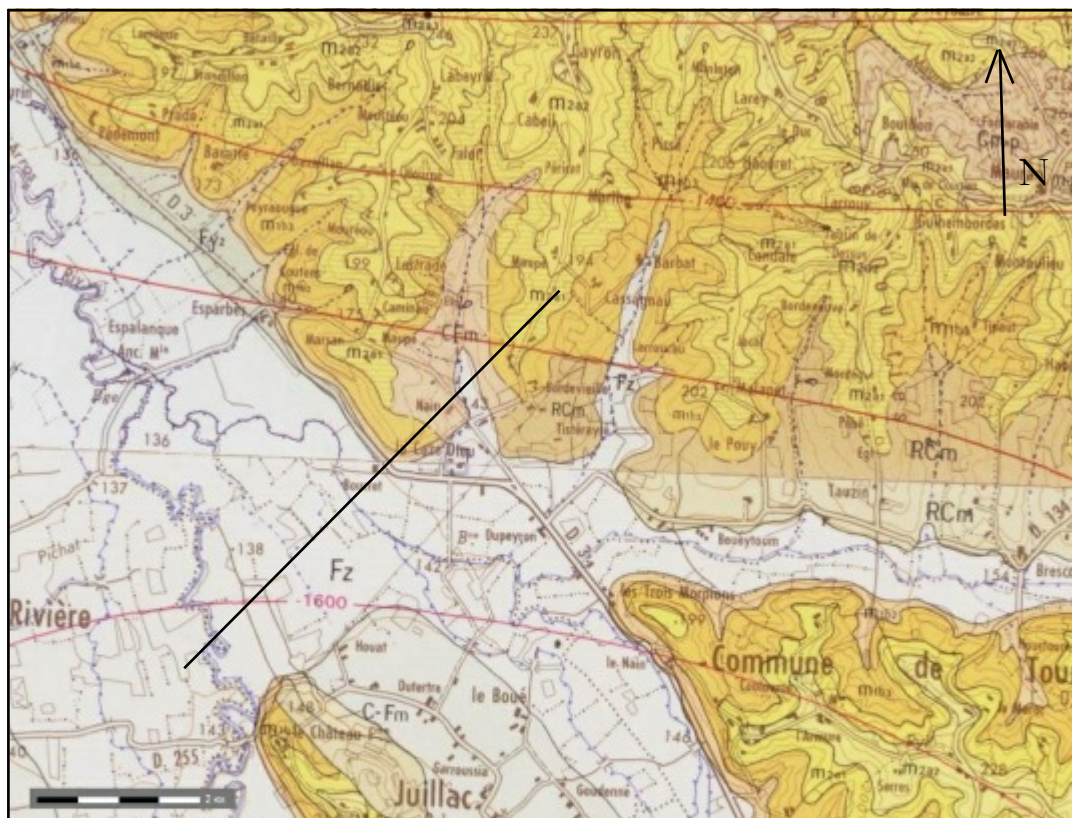
Doc. 1 et 2. Localisation générale de l'abbaye de la Casedieu et de ses priories en France et dans la région Midi-Pyrénées. Fonds pedagogie.ac-marseille.fr, 2014.



Doc. 3. Le relief du département du Gers : un espace compartimenté de collines sous-pyrénéennes. Fonds [Wikipedia commons](https://commons.wikimedia.org/), 2014.

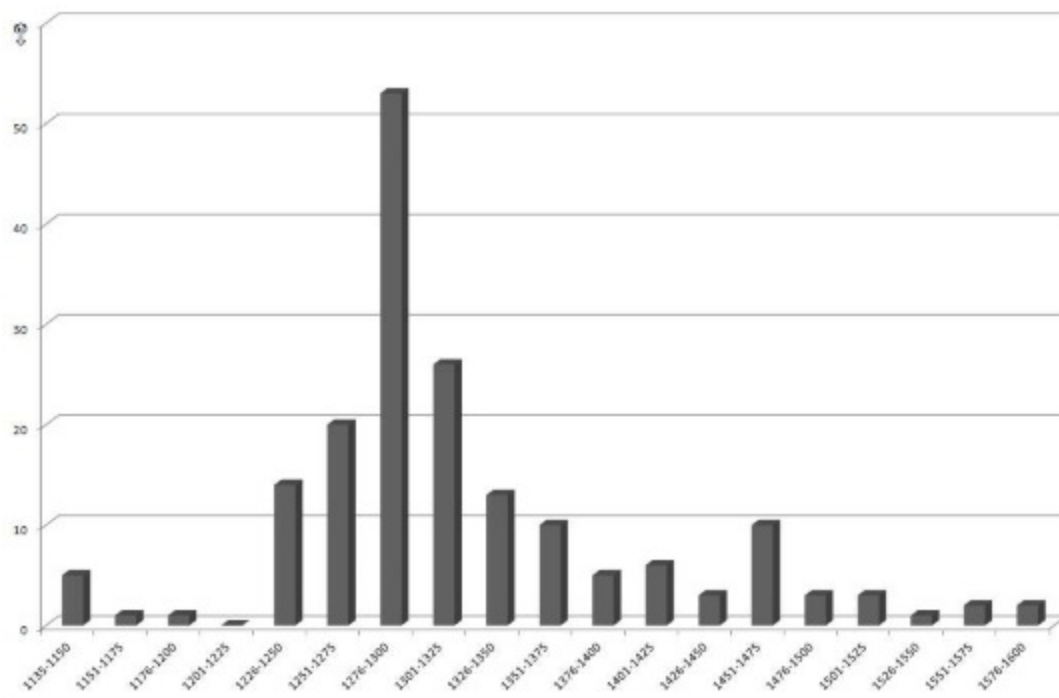


Doc. 4. Carte générale de la commune de Beaumarchès avec localisation de l'abbaye de la Casedieu, du moulin d'Espalanque dépendant de l'abbaye et de quelques toponymes importants. Fonds Google Maps, 2014.

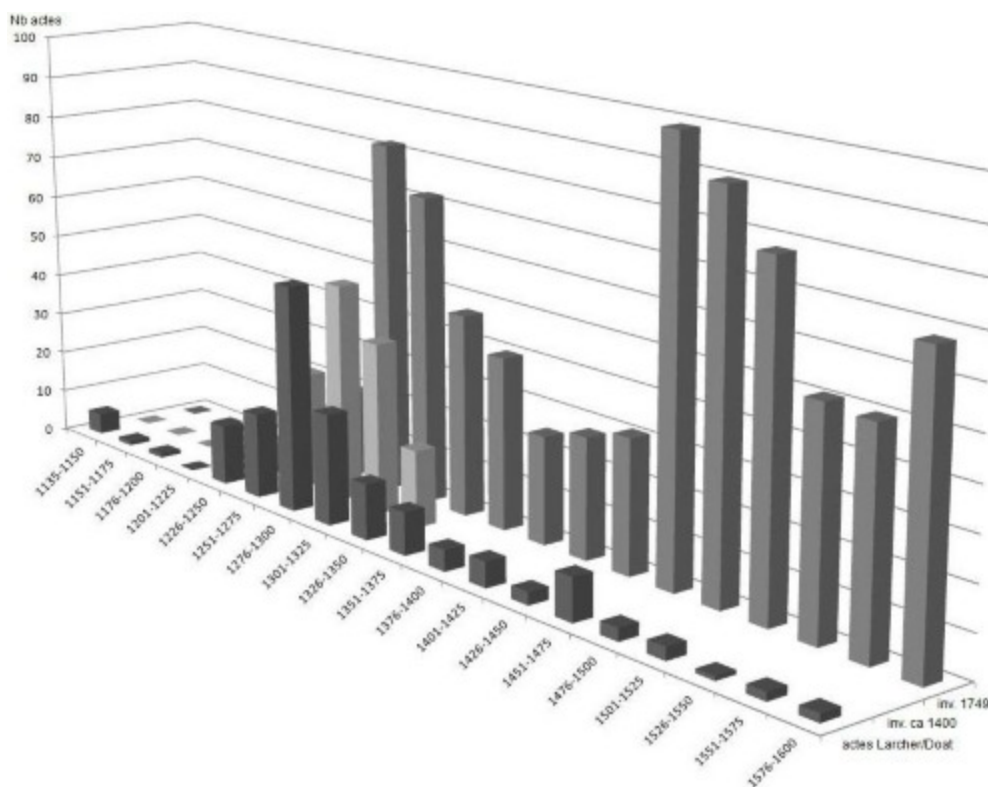


- m2a2. Helvétien moyen : marne, calcaire, molasse
- m2a1. Helvétien inférieur : marne, calcaire
- m1b2. Burdigalien moyen : marne, détritique, calcaire
- RCm. Colluvions récentes issues de dépôts miocène
- C-Fm. Colluvions limoneuses
- Fz. Alluvions : galets et sable

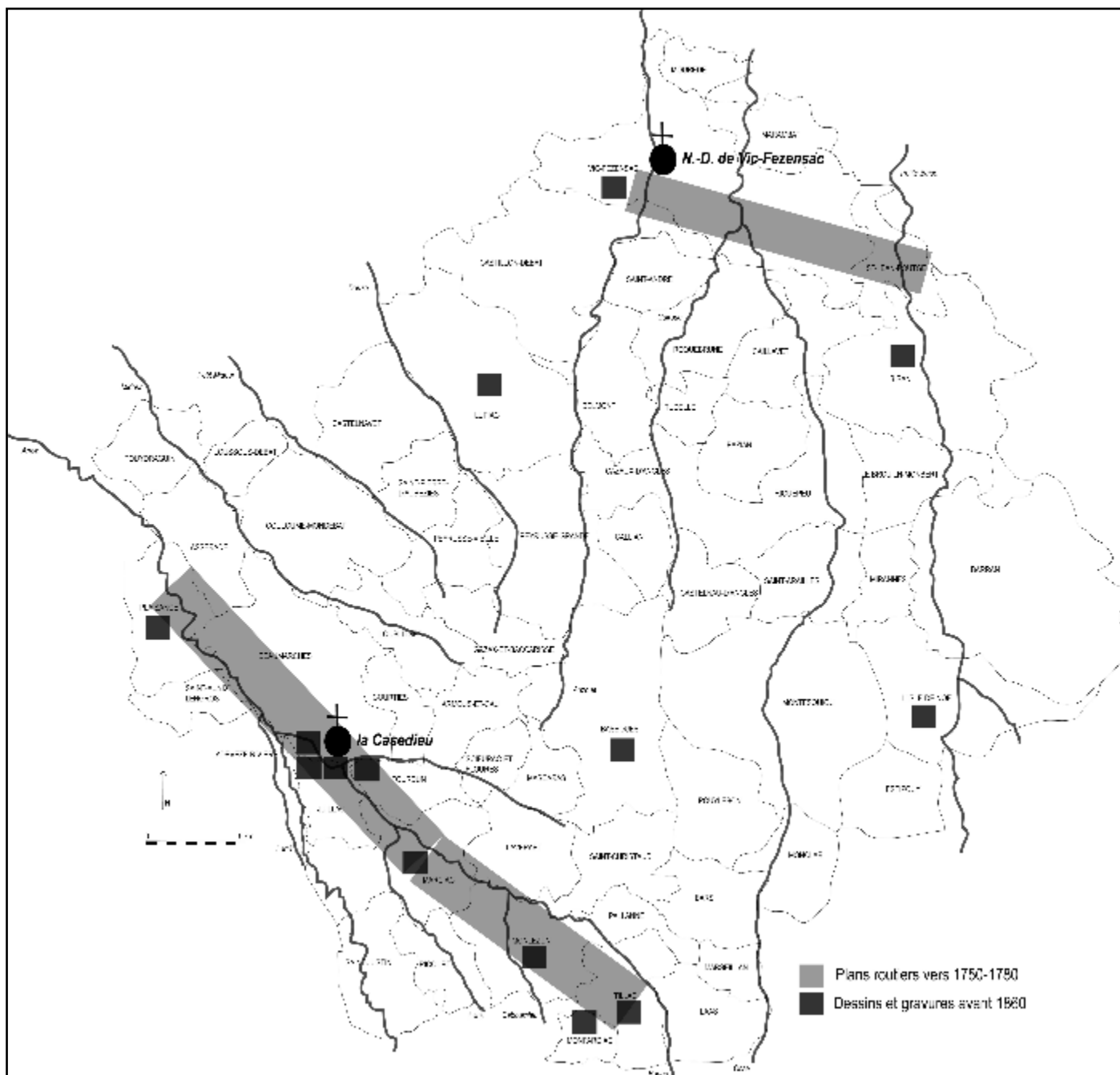
Doc. 5 et 6. Géologie de la région de la Casiedieu, avec coupe sommaire et datation. Carte BRGM, 1960, et coupe S.A. 2014 d'après J. Cosson.



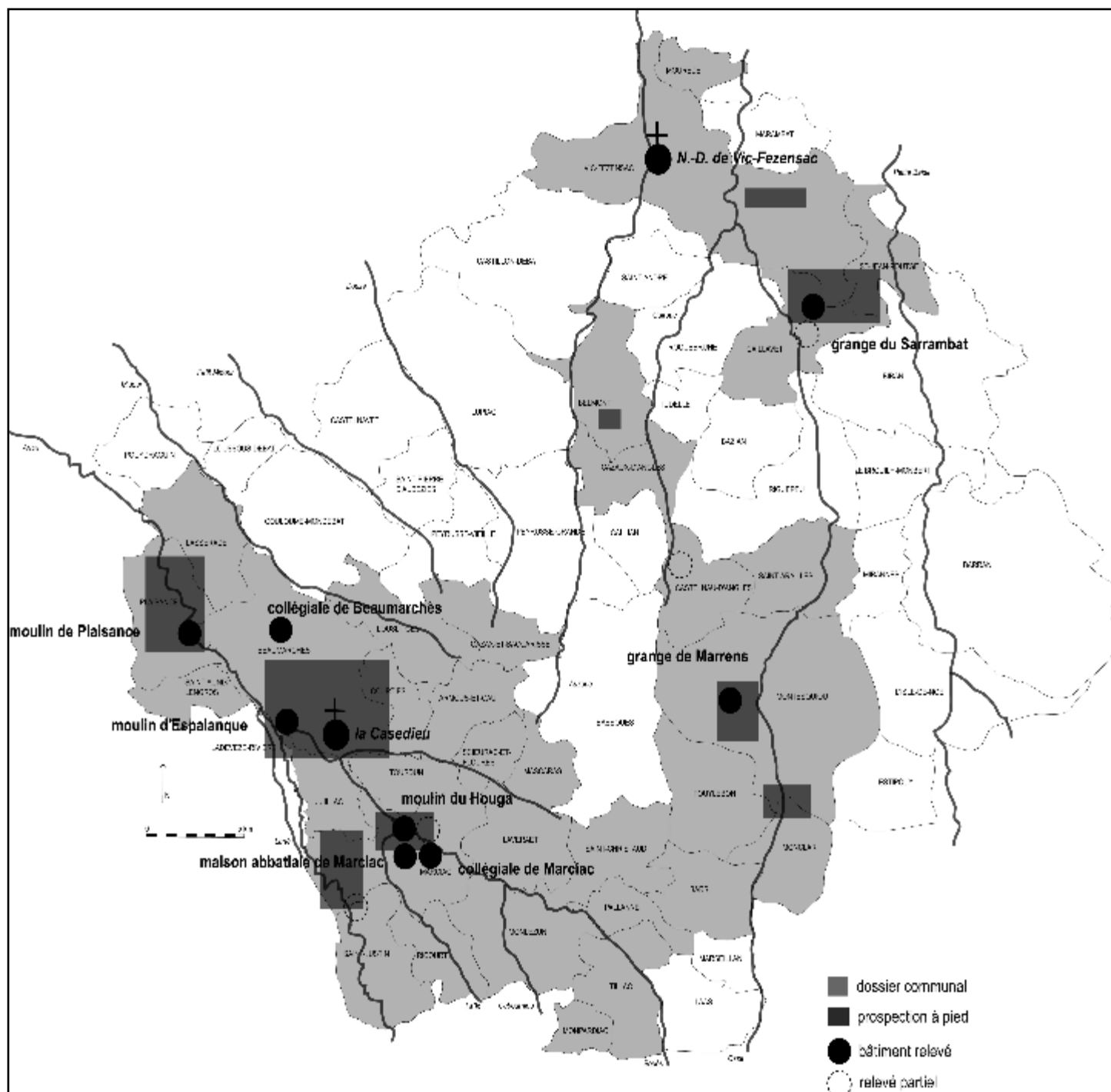
Doc. 7. Graphique des actes complets transcrits dans les *Glanage ou preuves* de Jean-Baptiste Larcher (BMT) et dans le fonds Doat (AN, vol. 152). La quasi-absence d'actes avant 1225 semble liée à la disparition ancienne d'un premier cartulaire, dont on retrouve des indices dans le nécrologe de l'abbaye. La forte diminution du nombre d'actes à partir de la seconde moitié du XIV^e siècle est liée à un autre phénomène : les actes de vente et d'achats passent désormais par un notaire extérieur à l'abbaye.



Doc. 8. Comparaison du nombre d'actes conservés dans les volumes de Larcher et Doat, dans l'inventaire des actes de l'abbaye ca 1400 et dans l'inventaire des actes de l'abbaye en 1749. Outre la lacune générale des actes avant 1225, l'inventaire de 1749 offre plusieurs centaines d'analyses d'actes inconnus par ailleurs, en particulier de grosses de ventes et d'achat et de mentions de « lièves » des terres mises en afferme. Cette distorsion s'explique en partie par la nature des fonds Doat et Larcher, qui ont transcrit essentiellement les pièces les plus anciennes (ce qui est confirmé par l'inventaire ca 1400) et celles pouvant intéresser la généalogie et l'histoire locale. Graphiques S. A., 2015.

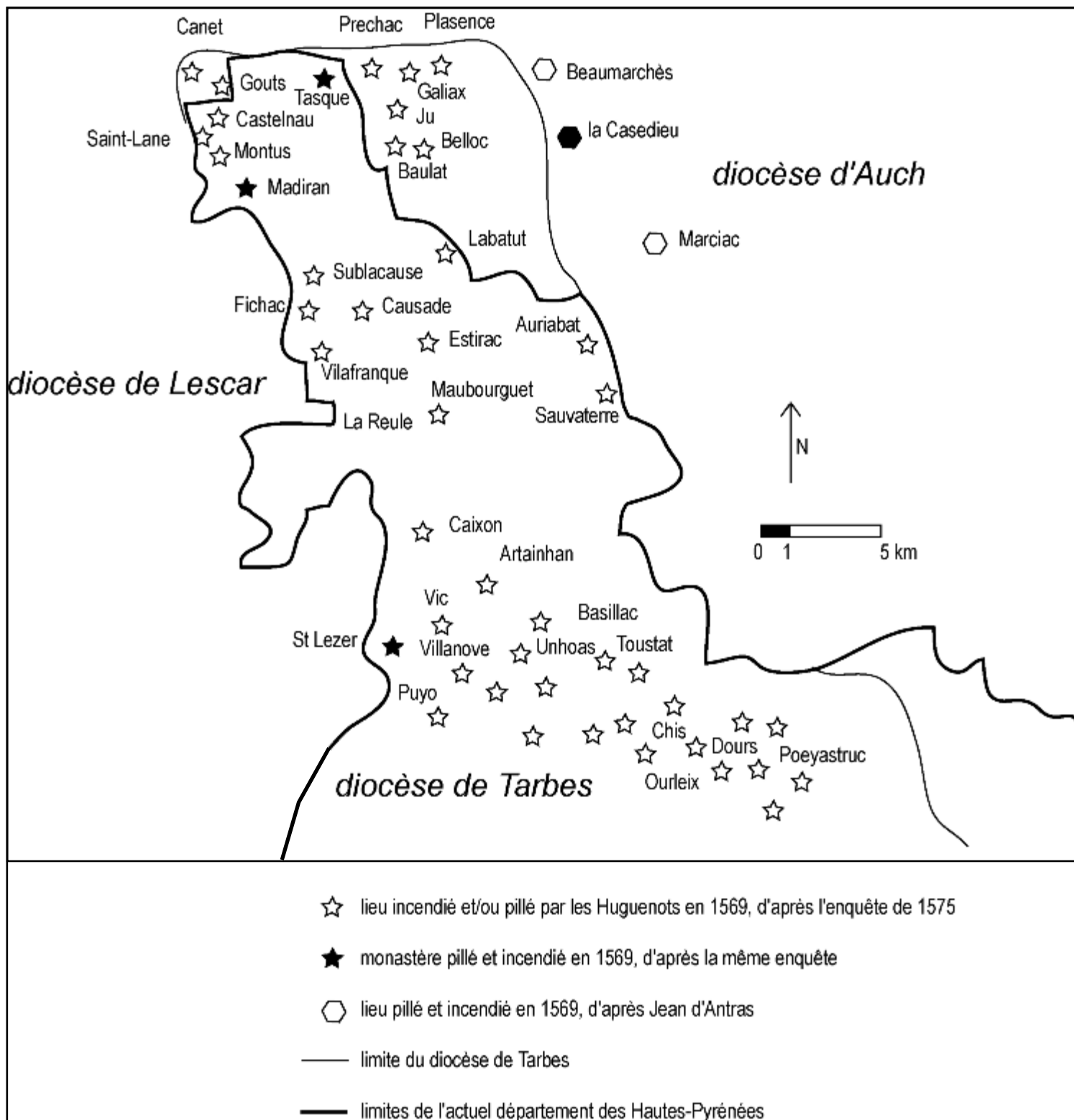


Doc. 9. Cartes, dessins et gravures avant 1900 dans le sud-ouest du Gers. Les seuls plans sont les brouillons et aquarelles des routes réalisées par l'Intendance d'Auch dans la seconde moitié du XVIII^e siècle (ADG série C ; AN série F 14 et fonds privé). Limités à l'emprise des nouvelles routes et à leurs proches abords, ces plans ne donnent que des indications limitées (le prieuré de Vic-Fezensac, « trop au nord », n'est pas représenté, par exemple). Les gravures sont celles de la *Guienne monumentale* d'Alexandre Ducourneau (1844), complétées par le croquis de Larcher (v. 1750) et les deux dessins de Laplagne-Barris (1841) étudiés dans le volume de synthèse. Carte S.A., 2014.

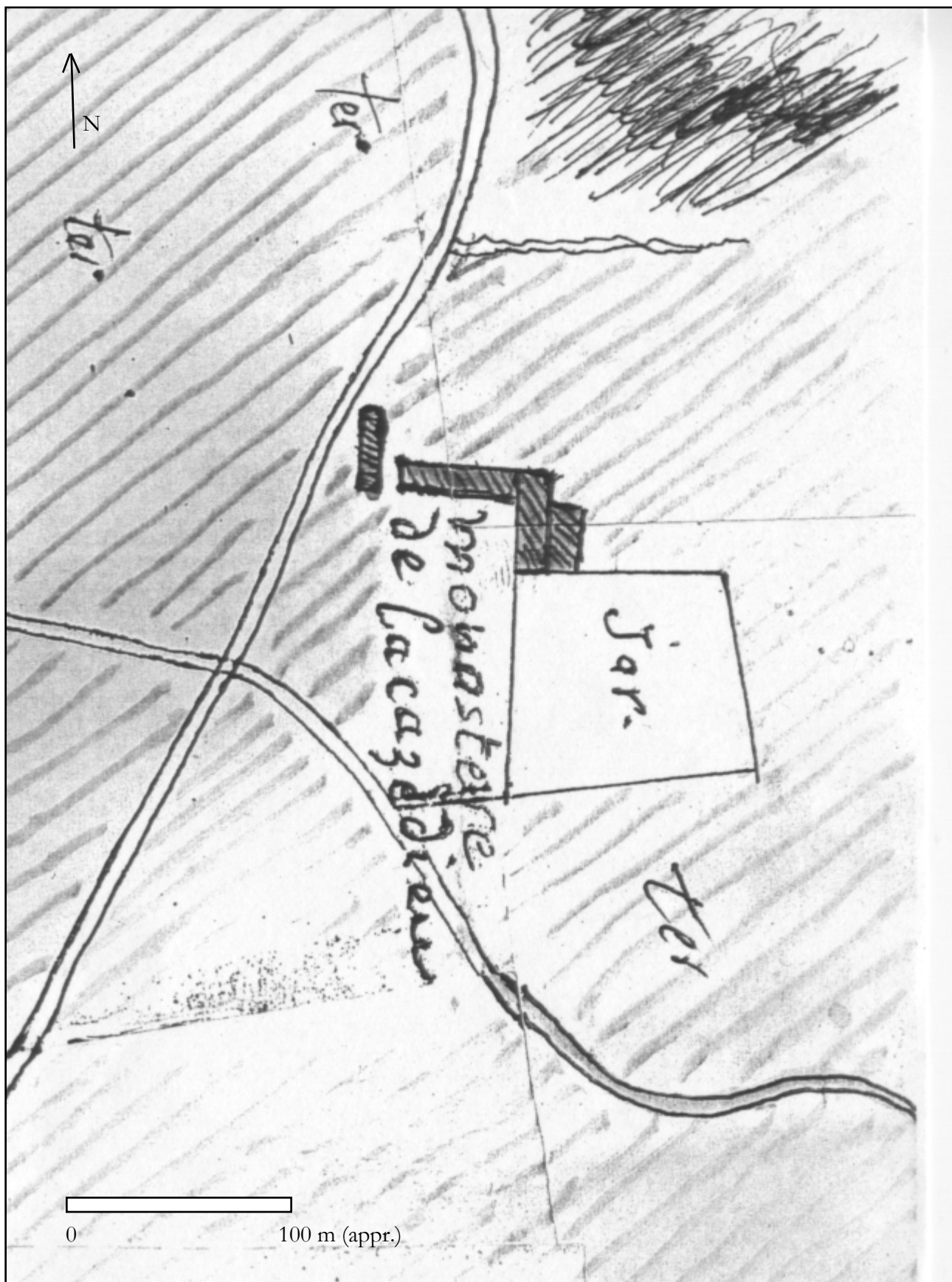


Doc. 10. Les communes liées à la Casedieu ayant fait l'objet d'une étude (à partir des toponymes relevés dans l'inventaire de 1749), zones prospectées et bâtiments relevés pour la thèse. Carte S.A., 2014.

Archéologie d'une abbaye disparue



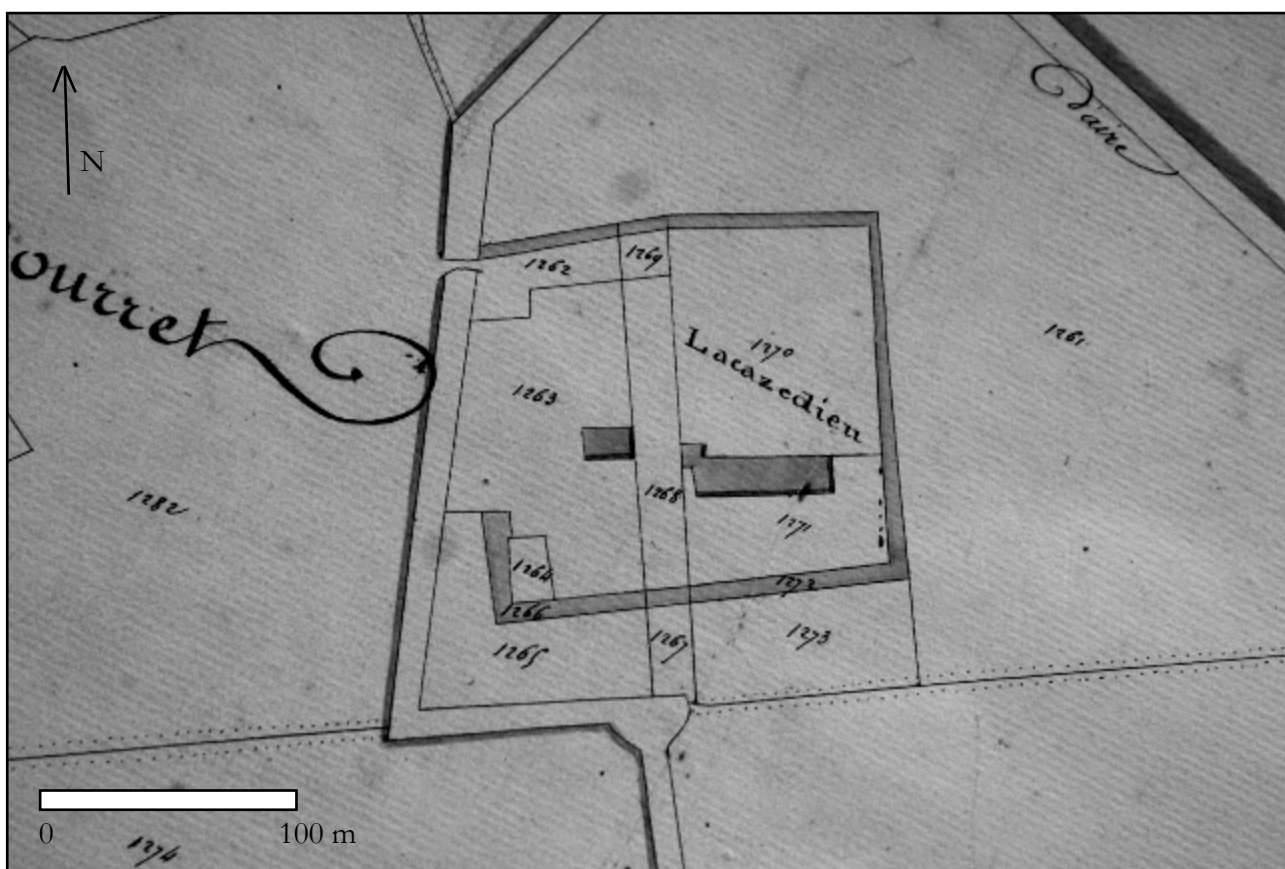
Doc. 11. Les lieux pillés et incendiés par les Huguenots d'après l'enquête de 1575 et le témoignage de Jean d'Antras. La région cartographiée couvre essentiellement le nord de la Bigorre et la Rivière-Basse. Carte S. A., 2013.



Doc. 12. L'abbaye de la Casédieu vers 1750. Détail d'un plan routier inédit. Collection particulière, Miélan.



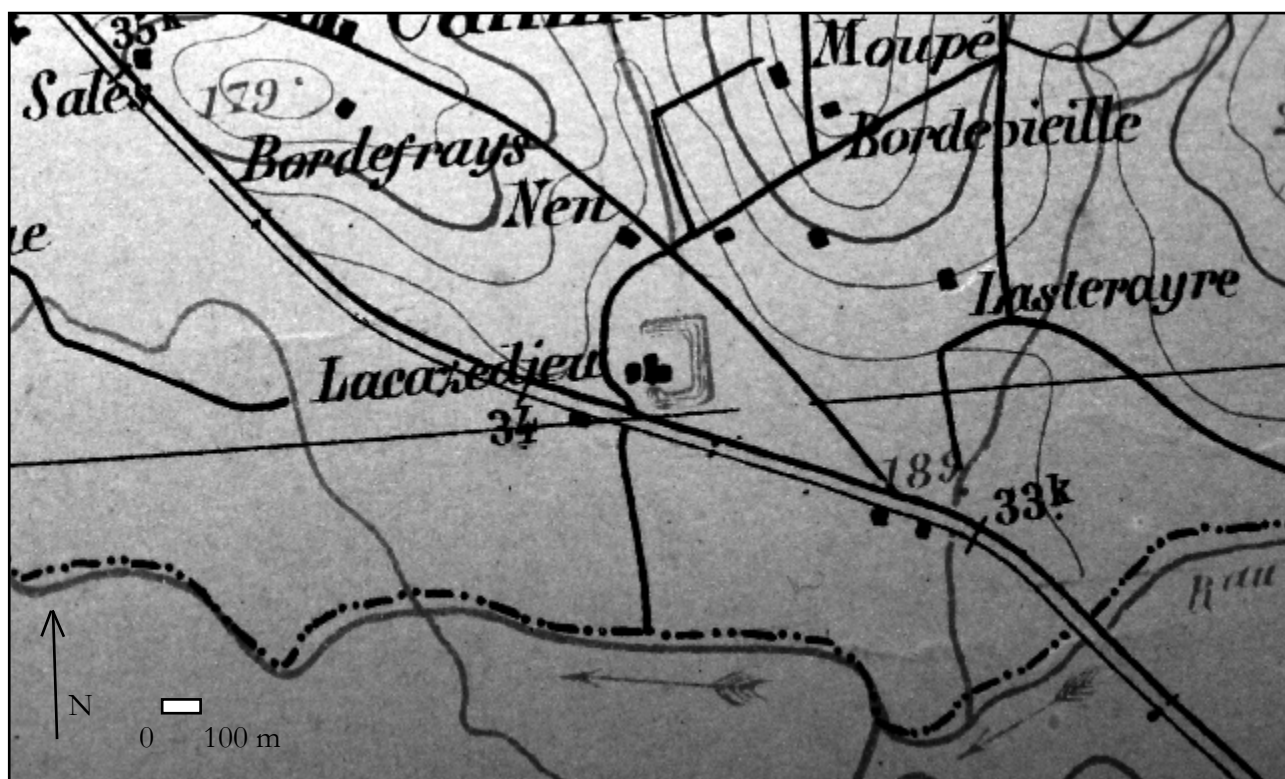
Doc. 13. L'abbaye de la Casedieu vers 1770, sur la carte de Cassini. L'abbaye est représentée par un figuré ponctuel (un bâtiment) surmonté d'une crose d'abbaye, avec la mention « La Caze-Dieu AB ». Fonds Géoportail.



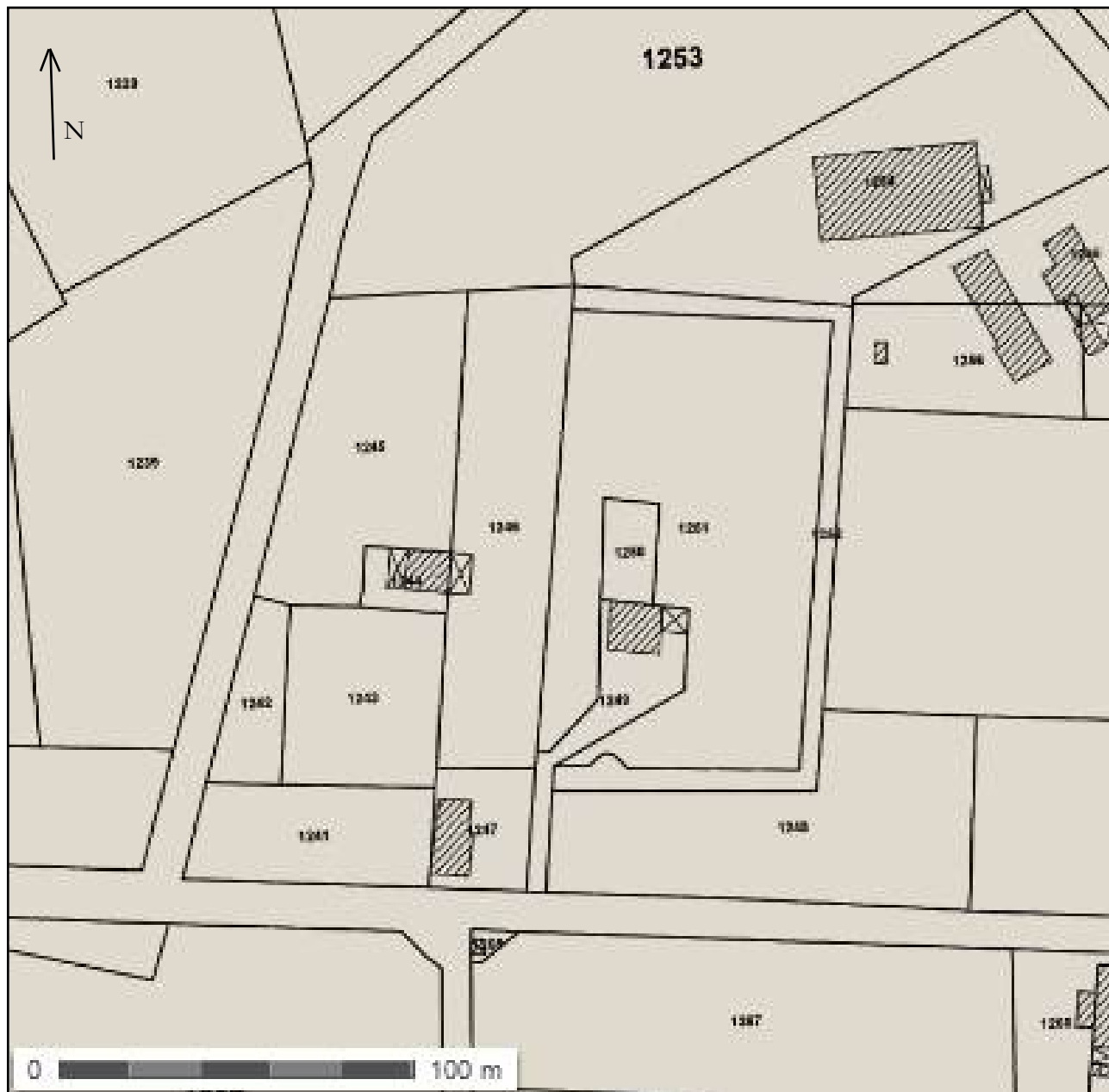
Doc. 14. L'abbaye de la Casedieu en 1834. Les bâtiments subsistants sont figurés par des plages colorées roses, les fossés en eau par des plages colorées bleues. ADG, 3P_Beaumarches, section D4. Archives en ligne.



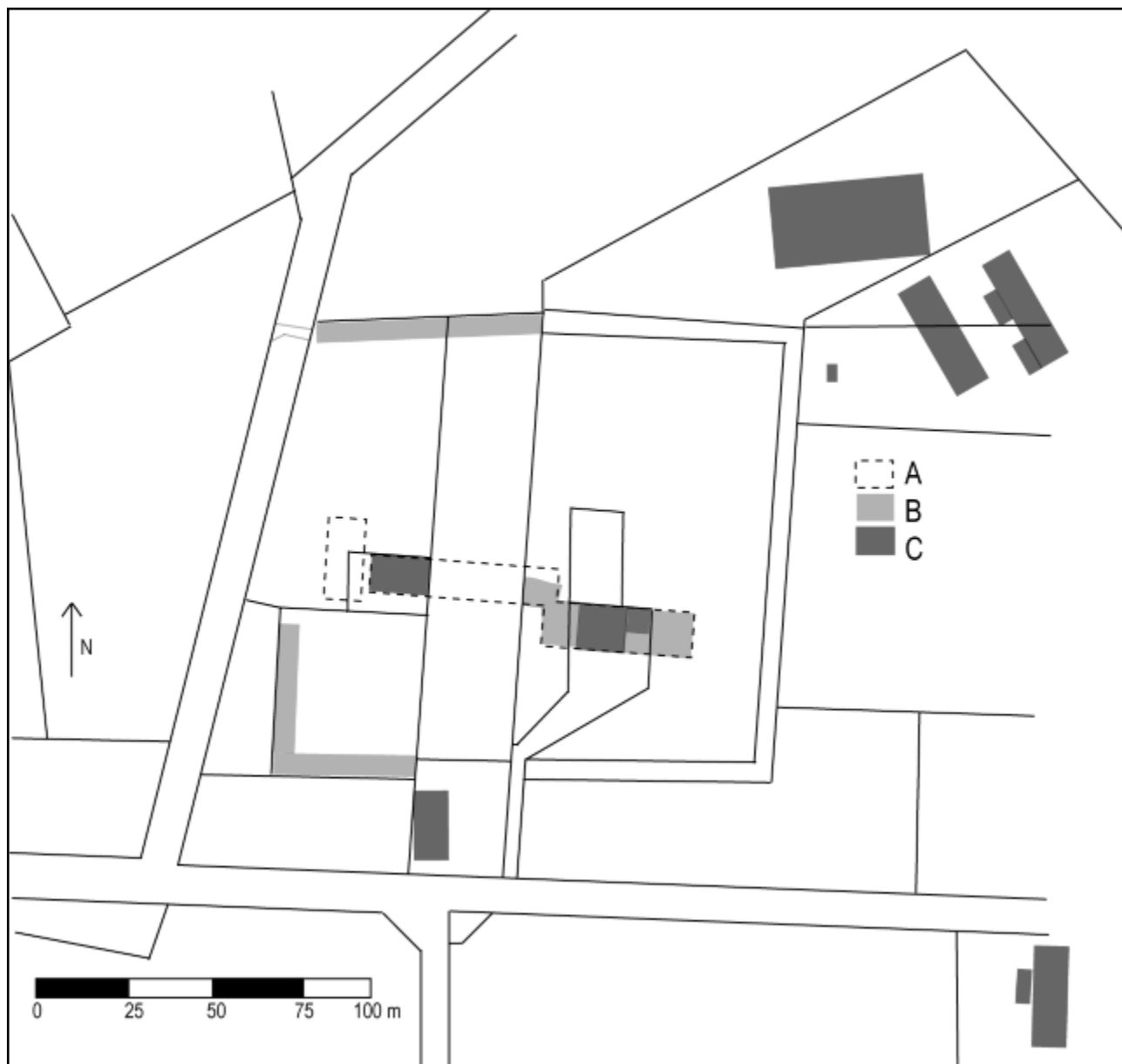
Doc. 15. La Casedieu sur la carte d'état-major en couleurs de 1880. L'abbaye a été mal positionnée par le cartographe. Fonds Géoportail.




Doc. 16. La Casedieu sur la carte dite de l'Atlas de Canche en 1886. Fonds Alain Lagors.



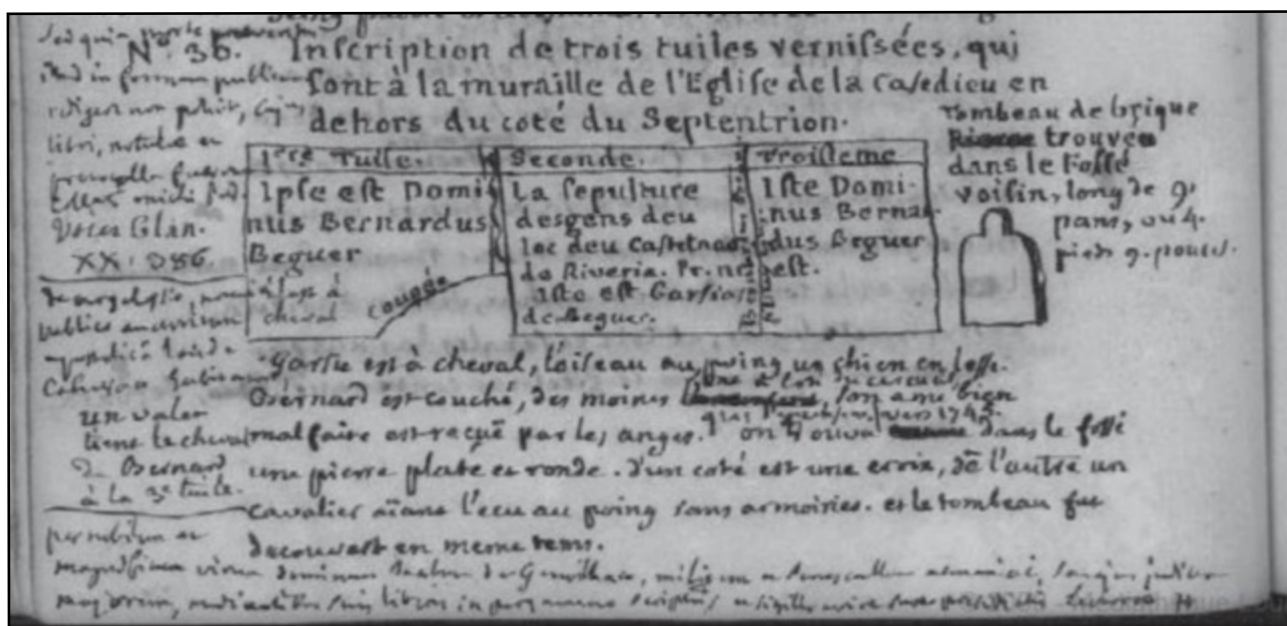
Doc. 17. Le site de la Casedieu sur le cadastre actuel. On distingue les deux bâtiments A (à l'ouest) et B (à l'est) vestiges de l'abbaye, ainsi que les fermes implantées plus tardivement autour du site. Fonds cadastre.gouv.fr, Beaumarchès, section D, consulté le 20 décembre 2012.




Doc. 18. Le site de l'abbaye de la Casedieu : essai de superposition du plan *circa* 1750 (A : pointillés), du cadastre de 1834 (B) et du cadastre actuel (C et tracé des limites parcellaires et routières). Plan S. A.



Doc. 19. La Casiedieu sur une photographie aérienne verticale de 2010. On distingue, comme sur le plan cadastral, les deux bâtiments subsistants, les vestiges du fossé abbatial (marqué par un rideau d'arbres) et les deux fermes installées à l'époque contemporaine au-delà du fossé. Fonds Géoportail.



Doc. 20. Croquis commenté de découvertes faites à la Casiedieu avant 1750. La forme des tombes a été sommairement dessinée par l'auteur, qui a inscrit le texte retrouvé à l'intérieur et fait une série de remarques tout autour du croquis. J.-B. Larcher, *Glanage ou preuves*, t. VI, p. 78 (BMT).



Doc. 21. L'église abbatiale de la Casédieu. L'église est dessinée de façon à montrer la façade ouest, le clocher (et une pièce annexe) et la sacristie. Dessin de Lacave-Laplagne-Barris en 1841 (ADG, dossier DAR/Beaumarchès).



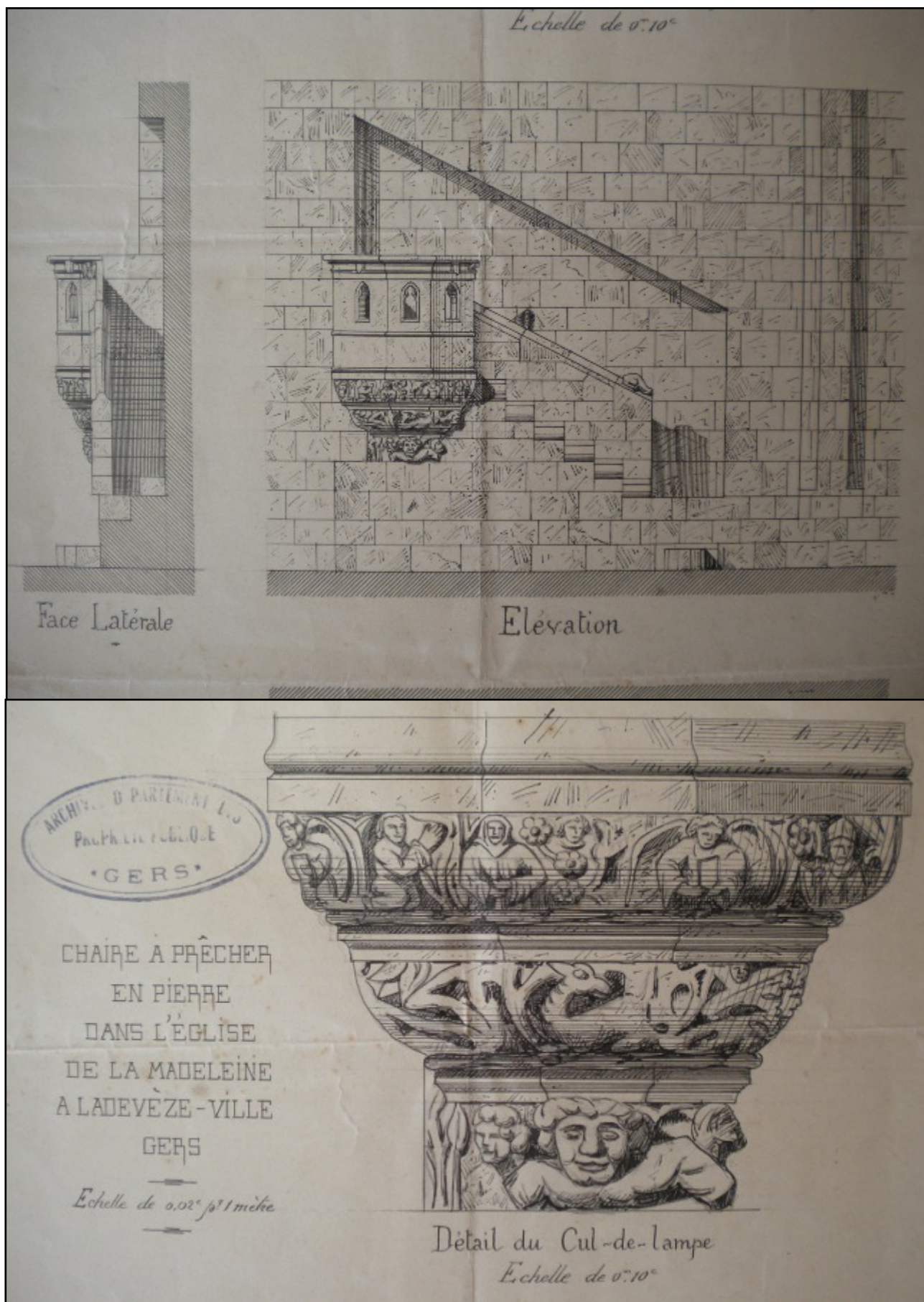
Doc. 22. Porte médiévale qui se trouvait à la Casédieu. Dessin de J.-P. Lacave-Laplagne-Barris en 1841.



Doc. 23. L'abbaye de la Casedieu en 1844. Gravure publiée par Alexandre Ducourneau dans la *Guienne monumentale*.




Doc. 24. Chaire provenant de la Casedieu, photographiée par Louis Caddau avant 1900 dans l'église (démolie) de la Madeleine à Ladevèze-Ville. ADHP, fonds Caddau, 18 Fi 209.



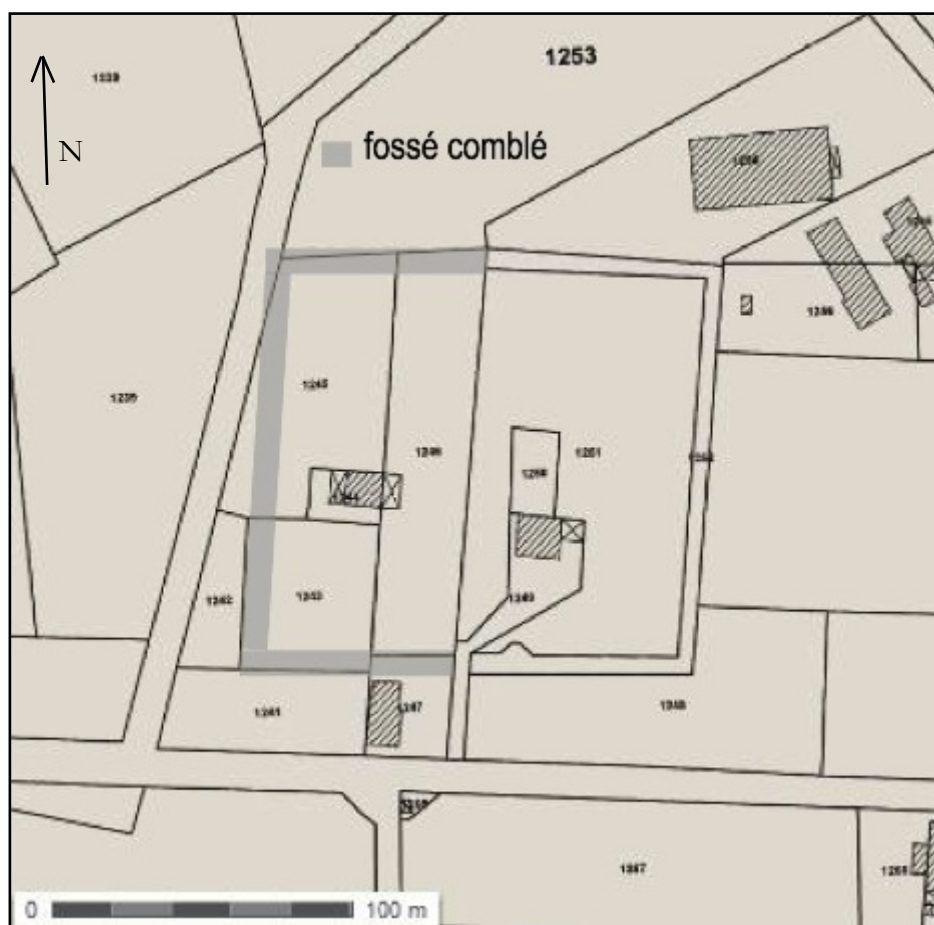
Doc. 25 et 26. Relevés de la chaire de la Madeleine Louis Caddau, vers 1890 (?). ADG, DAR Ladevèze-Ville.



Doc. 27. Le tympan de style gothique provenant de l'abbaye de la Casedieu. Ce tympan est conservé à Paris au couvent de la Source (XVI^e arrondissement). *BSAG*, 1968, p. 26. Photographie Charles Samaran.



Doc. 28. Vue générale du site prise depuis le nord, en hiver 1976, par Alain Lagors. On distingue au premier plan le bâtiment A, restauré en villa de location depuis ; à gauche, le bâtiment B. La ligne d'arbres derrière ce bâtiment, plus au sud, permet de localiser les vestiges du fossé de l'enclos.



Doc. 29. L'enclos fossoyé de la Casédieu. État restitué d'après le cadastre actuel. DAO S. A.



Doc. 30. Le bâtiment A, état en février 2015, vu depuis le nord-est. Seule la partie centrale a été récupérée et transformée en logement. L'étage a perdu son encorbellement. Photographie S. A., 2015.



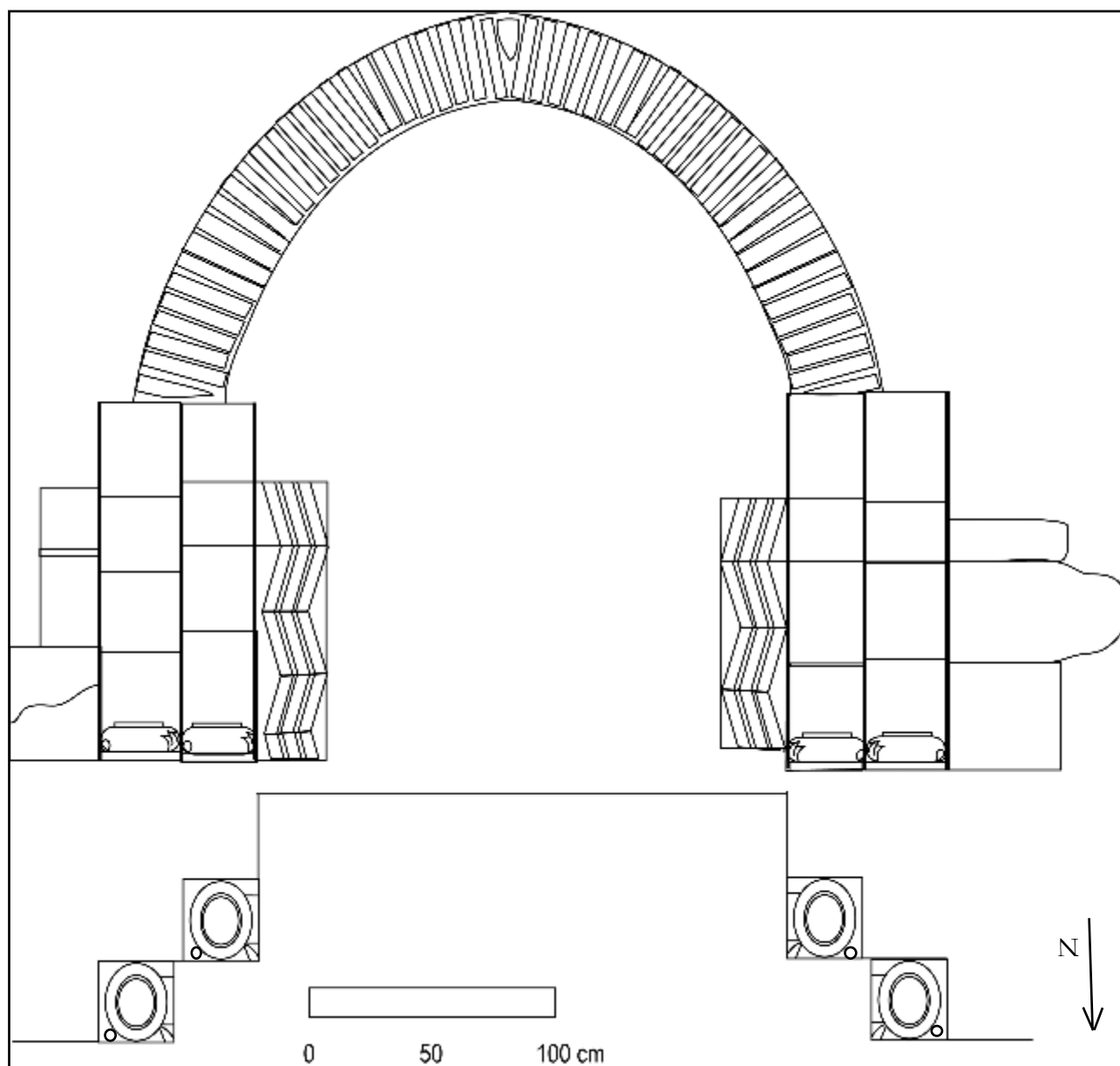
Doc. 31. Le bâtiment A sur la gravure de la *Guienne monumentale* d'Alexandre Ducourneau en 1844. On distingue très bien sur ce détail de la gravure que l'actuel bâtiment A n'est en fait que le vestige d'un ensemble de pièces déjà presque entièrement arasées à l'est et à l'ouest en 1844.



Doc. 32. Le portail nord du bâtiment A. Ce portail conserve des bases et deux piédroits (XII^e-XIII^e s. ?) et une voûture en briques très postérieure (XVII^e s. ?). Photographie S. A., 2012.



Doc. 33. Détail du portail précédent : base à griffes d'angle en forme de feuilles (fin XII^e-XIII^e siècle ?). La colonne sus-jacente, disparue, était collée par du mortier à cette base. Photographie S. A., 2012.



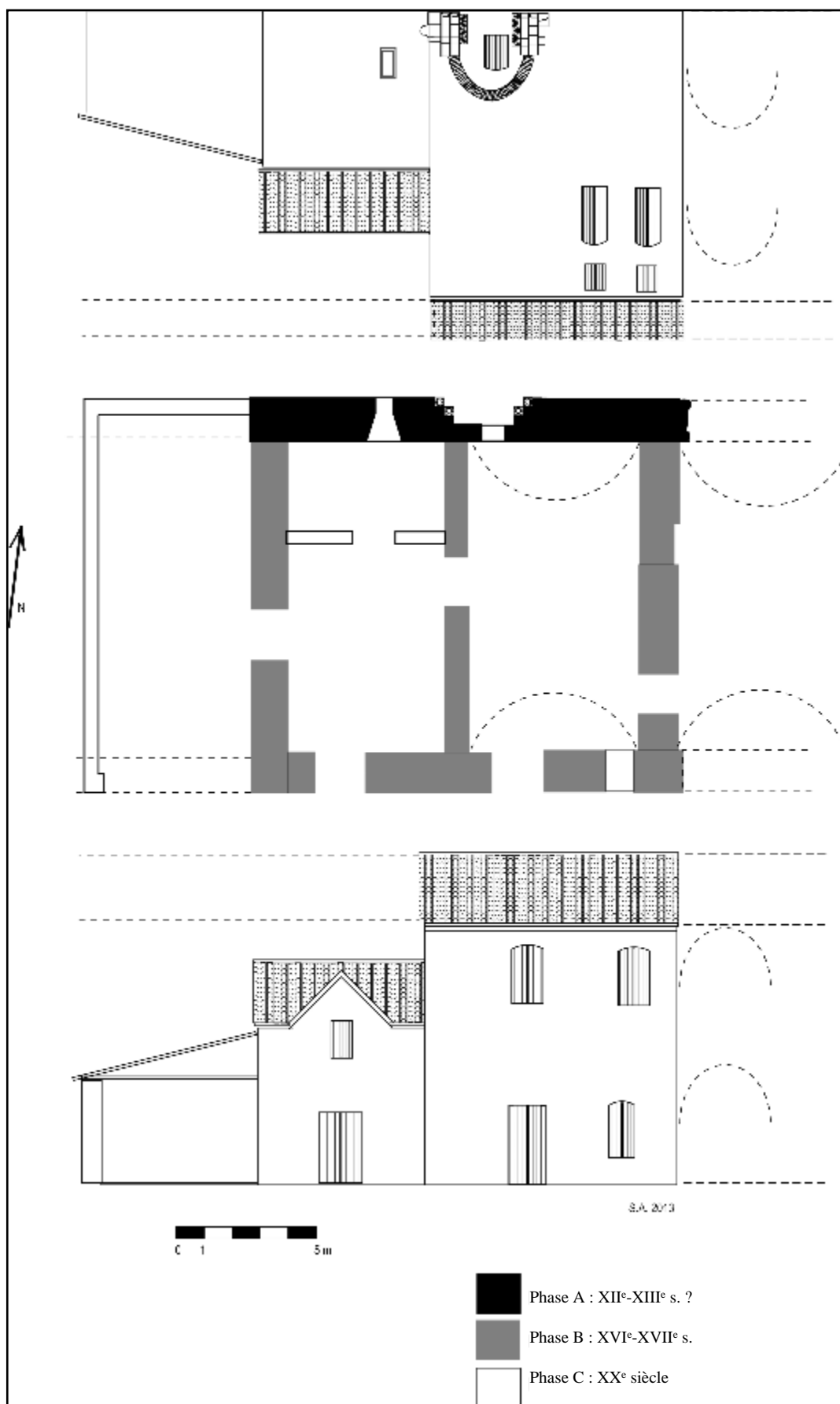
Doc. 34. Élévation et plan du portail médiéval de la Casedieu, au nord du bâtiment A. Plan S. A., 2013.



Doc. 35. La Casédie, Bâtiment A, façade est. État en février 2015. Photographie S. A., 2014.



Doc. 36. Hypothèse de datation des différents états des murs de la façade est du bâtiment A. DAO S. A., 2014.



Doc. 37. Plan au sol du bâtiment A, avec essai de datation des murs et élévation des façades nord et sud. Plan S. A., 2014.



Doc. 38. La Casédie, façade sud du bâtiment B, avec ses remplois. Photographie S. A., 2013.



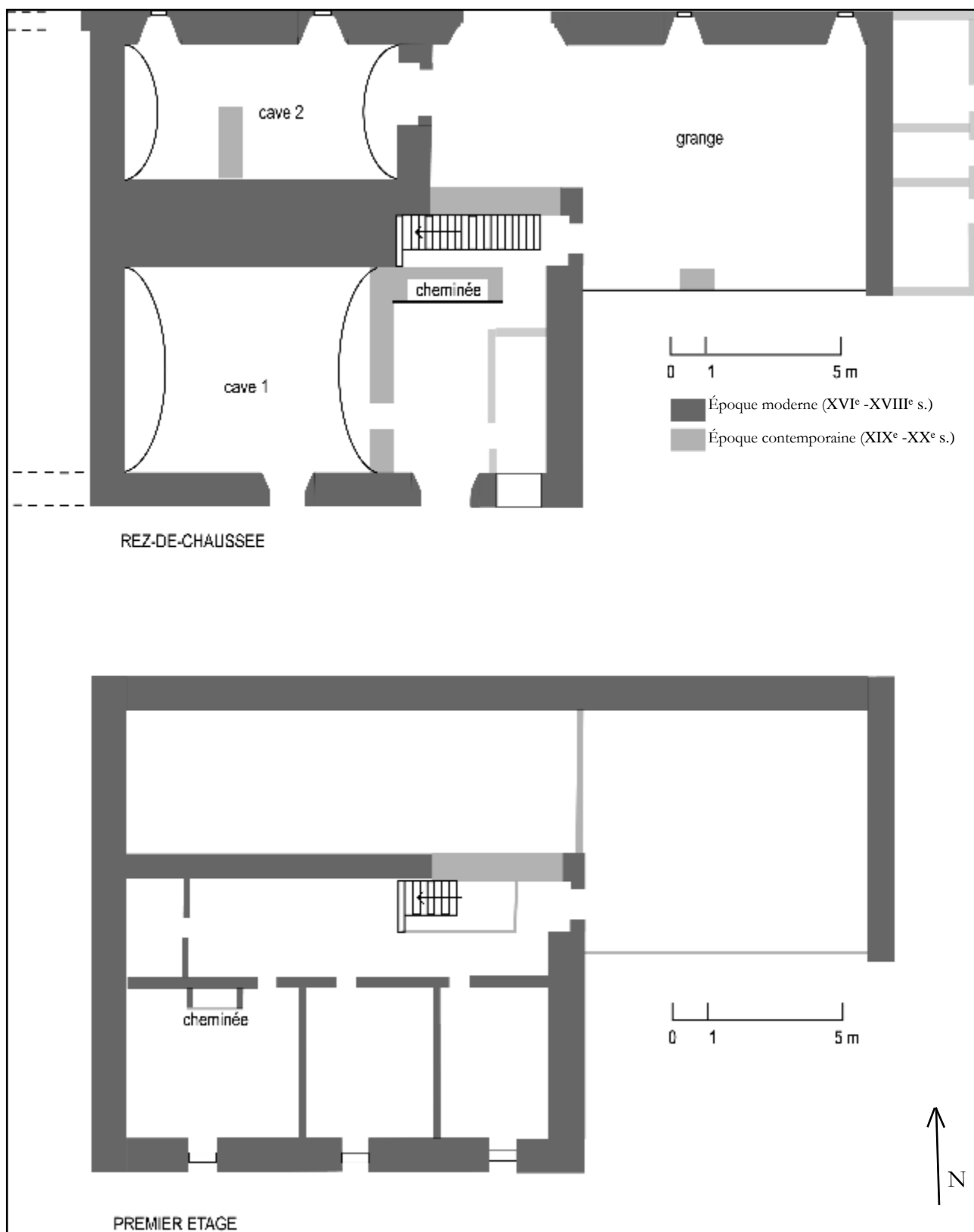
Doc. 39. La façade nord du bâtiment B, formée de briques de remploi. Photographie S. A., 2013.



Doc. 40. La façade ouest du bâtiment B, qui montre plusieurs irrégularités provenant d'un autre bâtiment qui lui était accolé (probablement la « nouvelle » abbatiale). Photographie S. A., 2013.



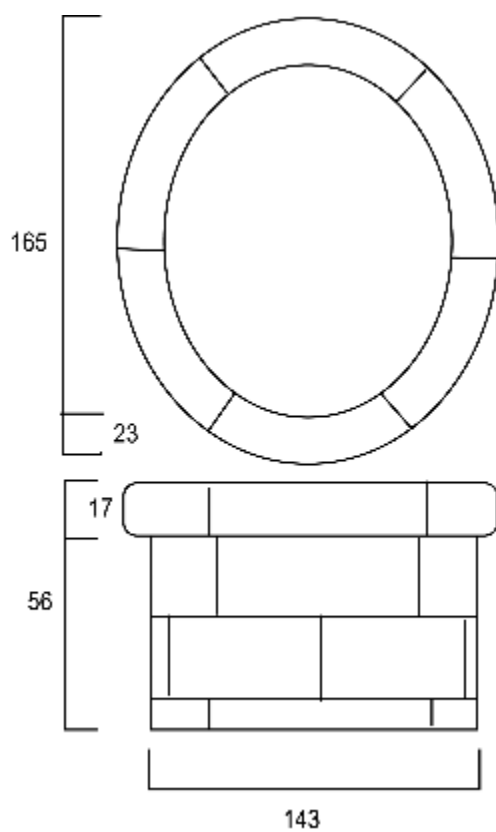
Doc. 41. Vue de la cave voûtée sud (cave 1), prise depuis la porte de la façade sud. Photographie S. A., 2013.



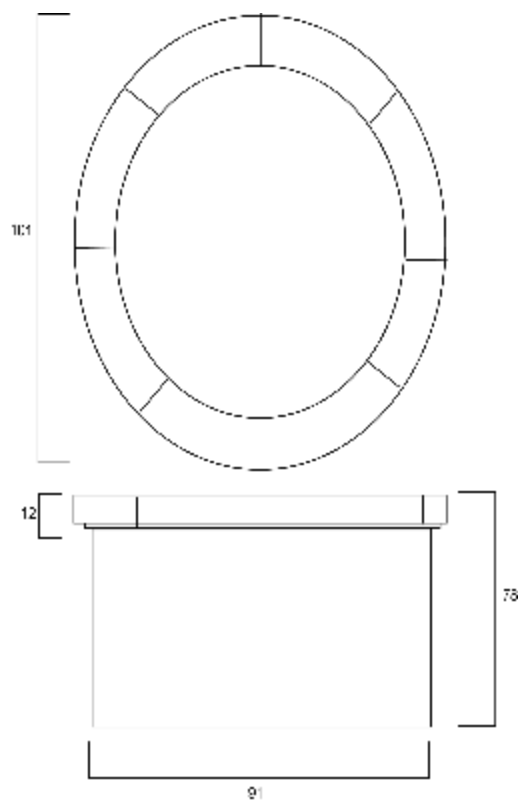
Doc. 42. Plan au sol et à l'étage du bâtiment B, avec essai de datation des maçonneries. Plan S. A., 2013.



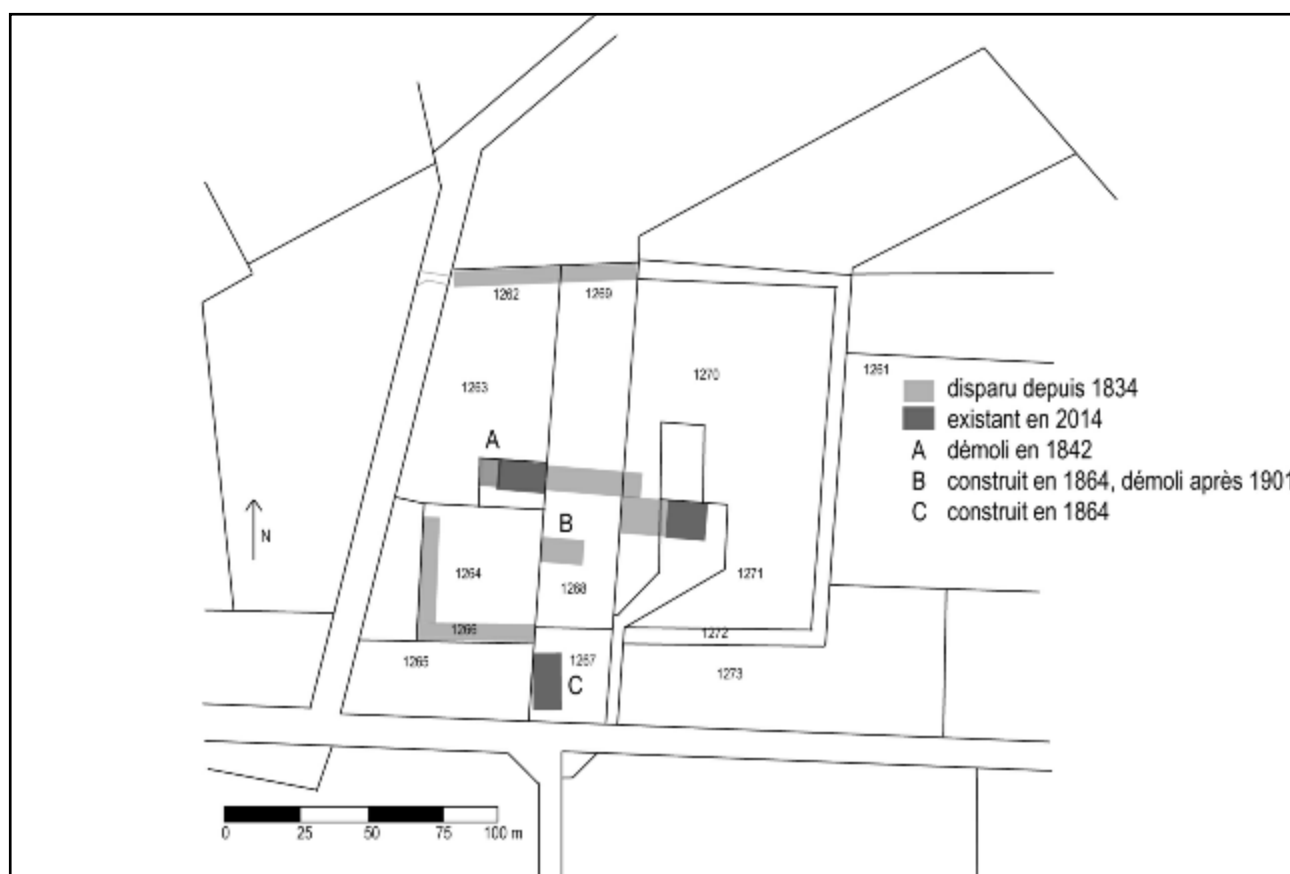
Doc. 43. Le puits de la Casedieu. Vue depuis le bâtiment A. Photographie S. A., 2013.



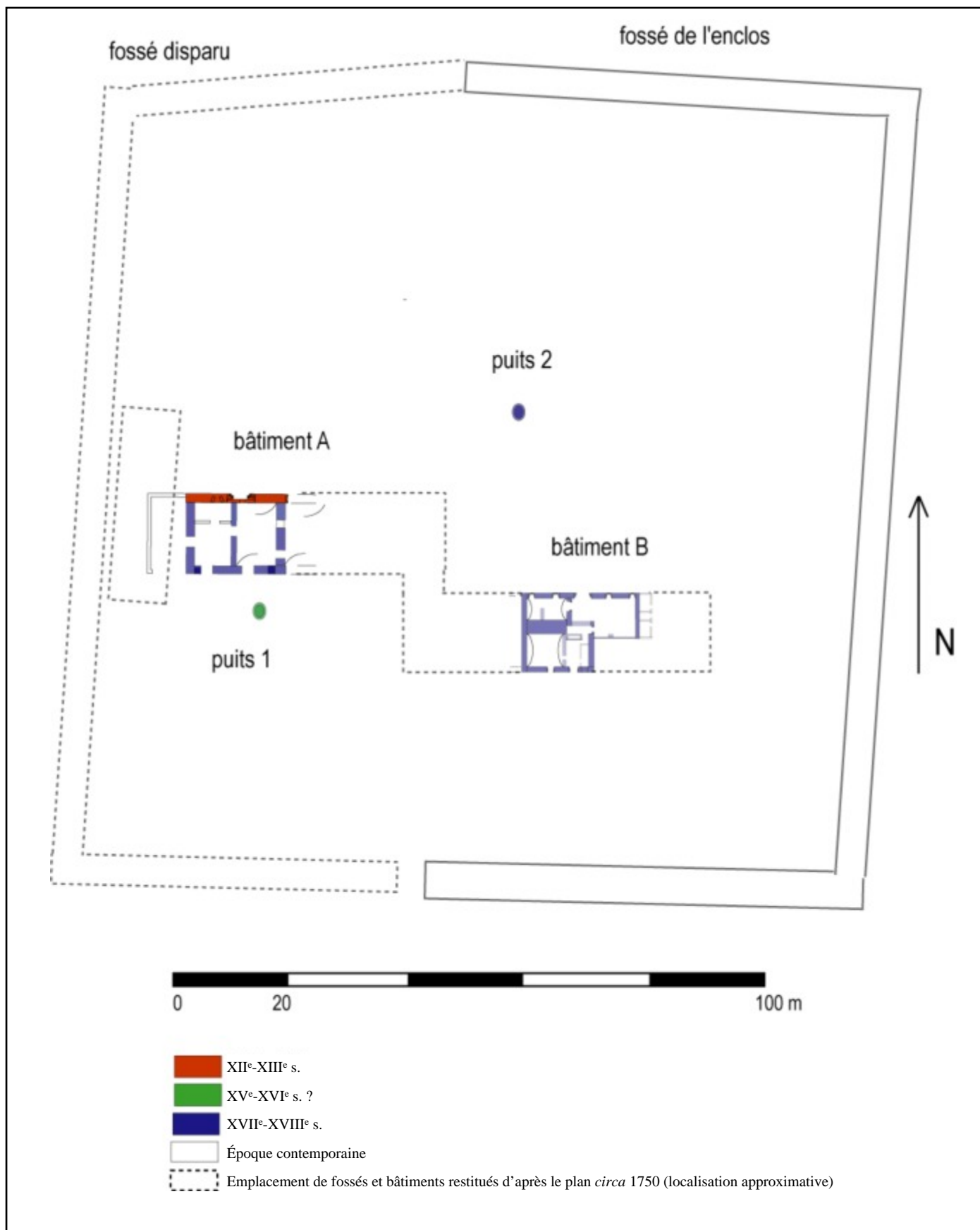
Doc. 44. Relevé sommaire du puits A de la Casedieu. Dessin S. A., 2013.



Doc. 45 et 46. Le second puits de la Casedieu (puits B). Photo et dessin S. A., 2013.

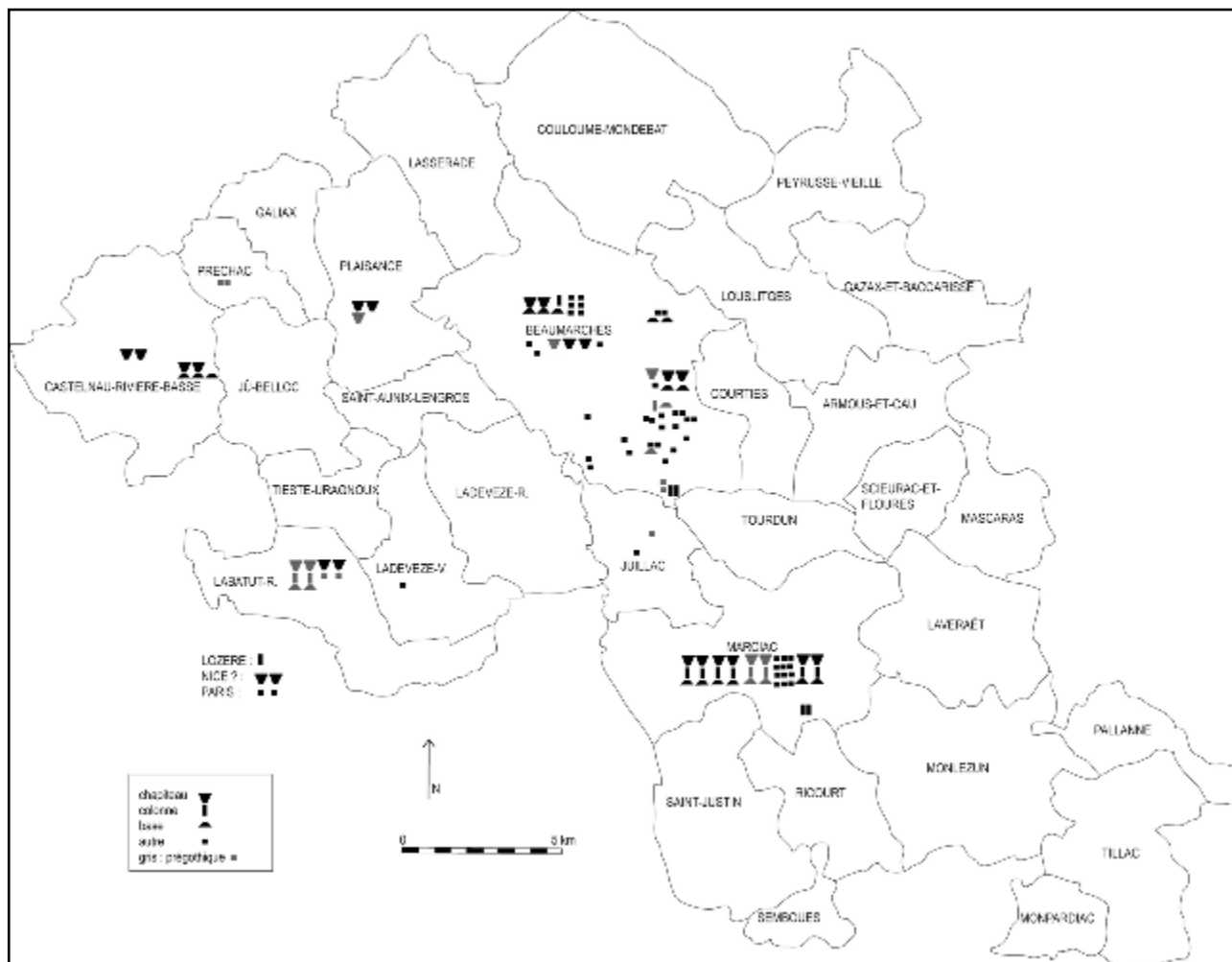


Doc. 47. Les démolitions et constructions à l'abbaye de la Casedieu dans les années 1840-1864. Plan S. A., 2013.

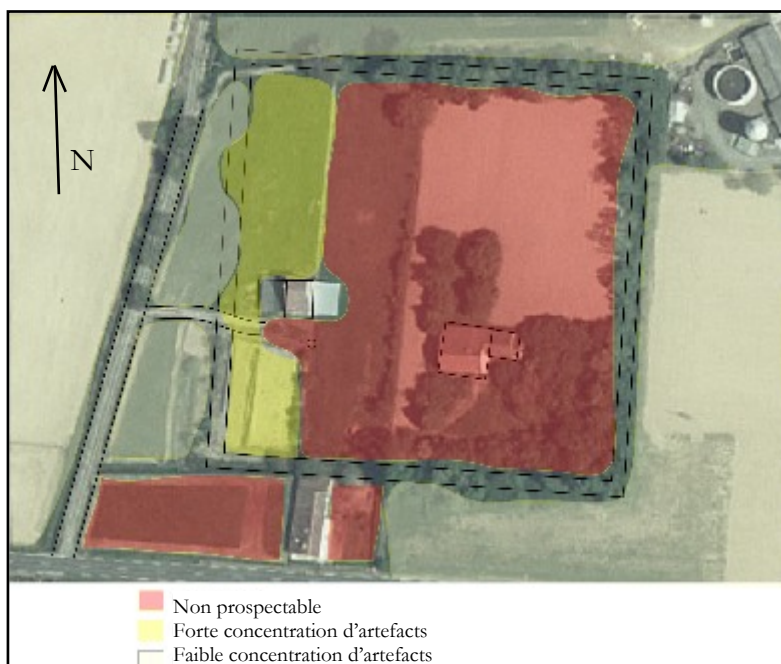


Doc. 48. Plan de synthèse des vestiges en place à la Casédie, avec essai de datation relative des maçonneries. Plan S. A., 2014.

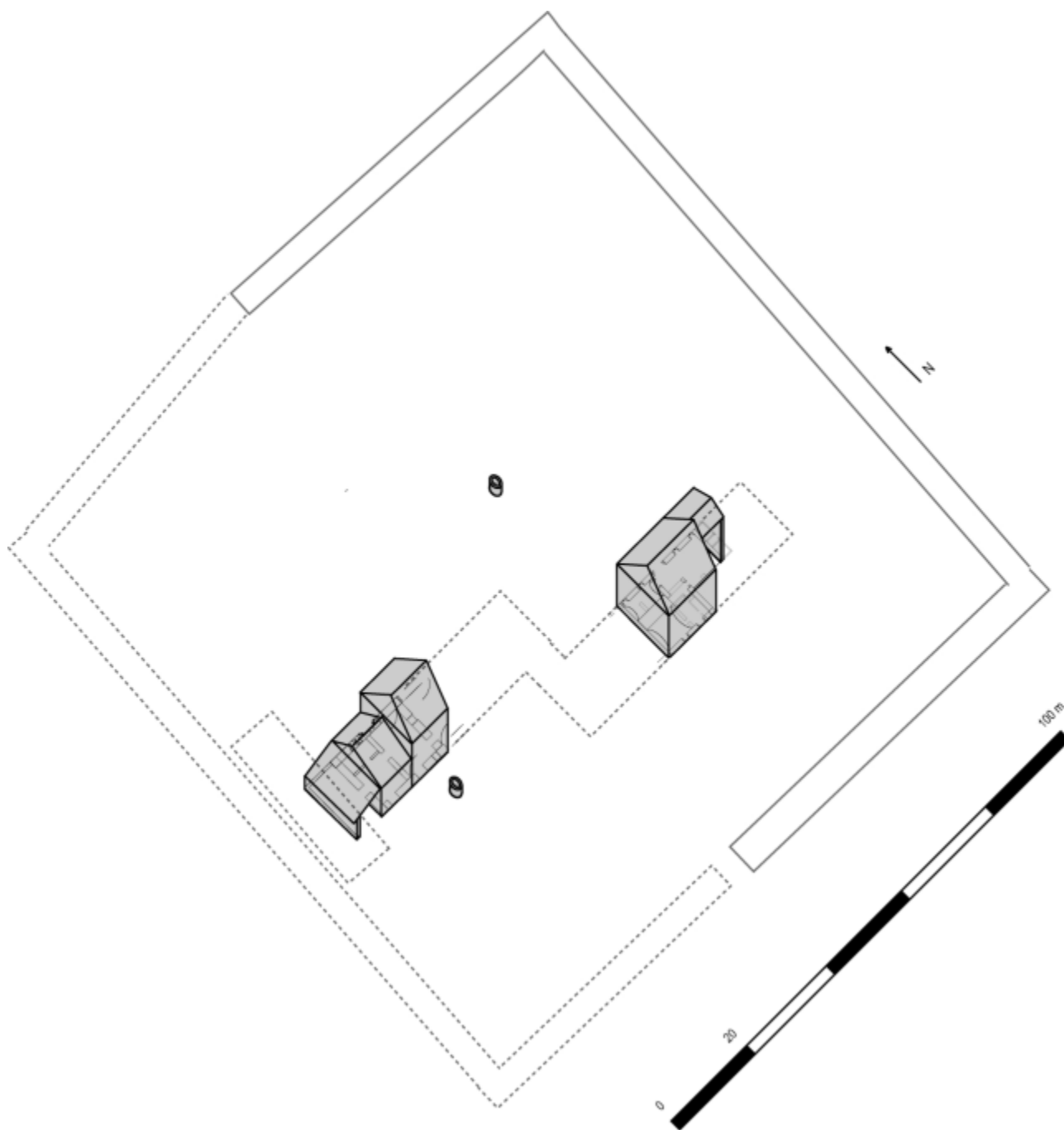
Hypothèses sur un site abbatial



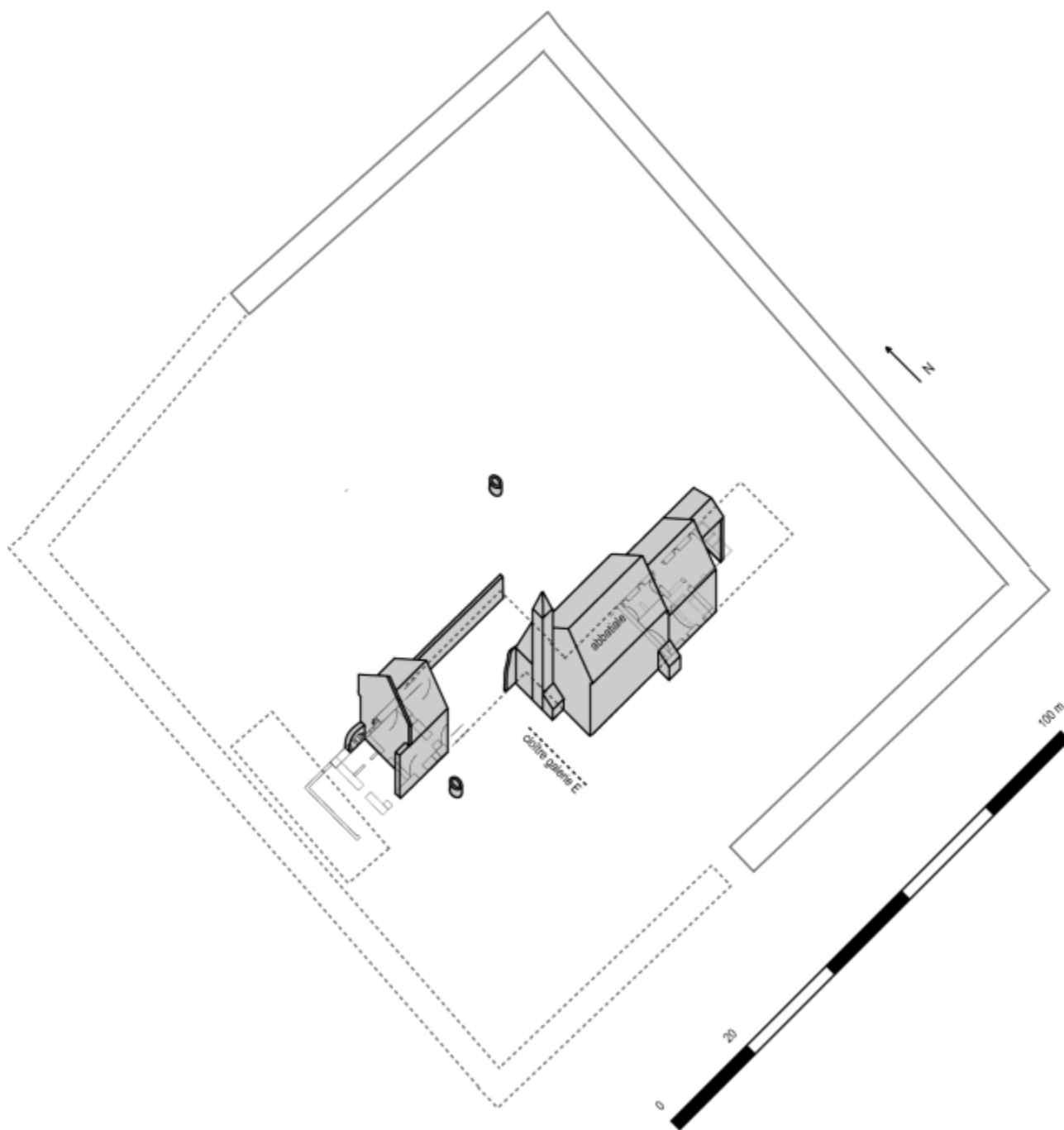
Doc. 49. Cartographie générale des pierres isolées provenant de la Casédie. Carte S. A., 2014.




Doc. 50. Prospection au sol en 2013. La prospection à l'extérieur de l'enclos confirme l'absence d'habitat subordonné depuis la période médiévale. Dans l'enclos même, la seule zone prospectable depuis quatre ans montre que le bâti était très dense à l'ouest et au nord-ouest de l'enclos abbatial. Sa démolition a partiellement servi au comblement du fossé de l'enclos. DAO S. A., 2013.



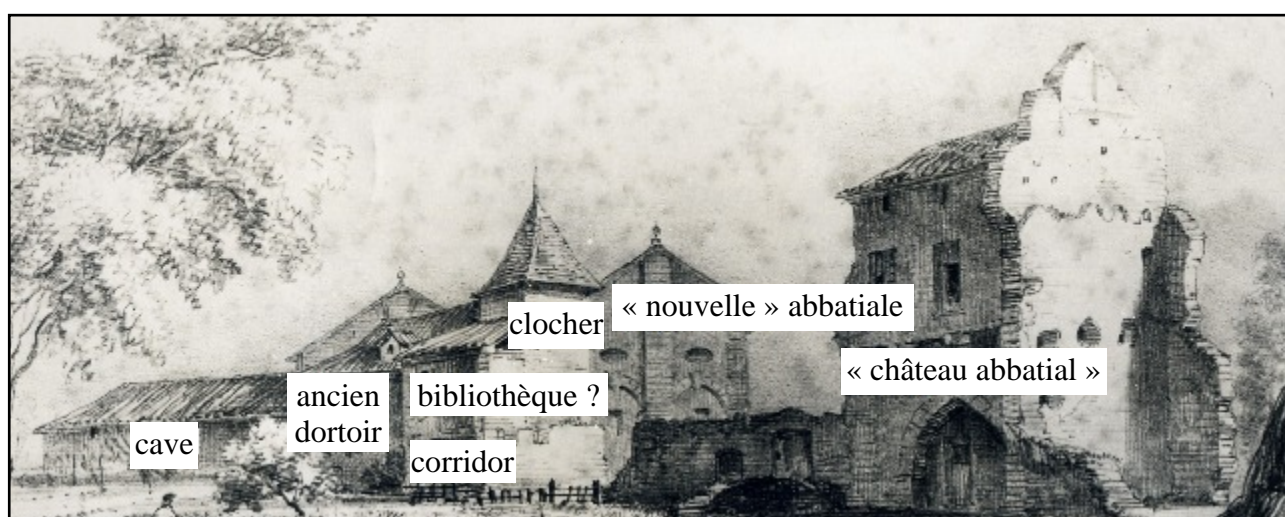
Doc. 51. Plan général de l'abbaye de la Casédie. État actuel (isométrie) d'après le cadastre, avec la localisation des deux bâtiments subsistants (A et B) et du fossé abbatial. Les pointillés au sol renvoient à l'implantation des bâtiments et fossés vers 1750 (voir p. 16) reportée sur le cadastre actuel. Plan S. A., 2014.



Doc. 52. Plan général de l'abbaye de la Casédie. État vers 1840 d'après le cadastre et les dessins conservés. Le nom d'une partie des bâtiments peut être remplacé à partir de l'inventaire réalisé en 1790 (voir *infra*). Plan S. A., 2014.




Doc. 53. Les éléments identifiables de la visite de 1790 replacés sur le dessin de Laplagne-Barris réalisé en 1841.




Doc. 54. Les éléments identifiables de la visite de 1790 replacés sur la gravure de 1844.



Doc. 55. Vue générale du portail du clocher de Notre-Dame-de-l'Assomption de Marciac, remployé entre deux massifs de pierres de taille provenant de l'ancienne abbatale de la Casedieu. Les piliers sont surmontés de balustres provenant sans doute de la même abbaye. Photographie S. A., 2013.



Doc. 56 à 59. Motifs décorés du XVII^e ou XVIII^e siècle provenant de la partie supérieure du mur de clôture et/ou du portail de l'ancienne abbaye de la Casedieu. Photos 1 et 2 : façade du bâtiment B de la Casedieu à Beaumarchès. Photos 3 et 4 : Portail ouest de l'église paroissiale de Marciac. Photographies S. A., 2012-2014.





Doc. 60. À gauche. Le portail extérieur de l'abbaye prémontrée Santa Maria de Bellpuig de las avellanes, XVI^e-XVIII^e s. Photographie Juan Jesús Moral Barrio, sous licence Edilesa, 2004.


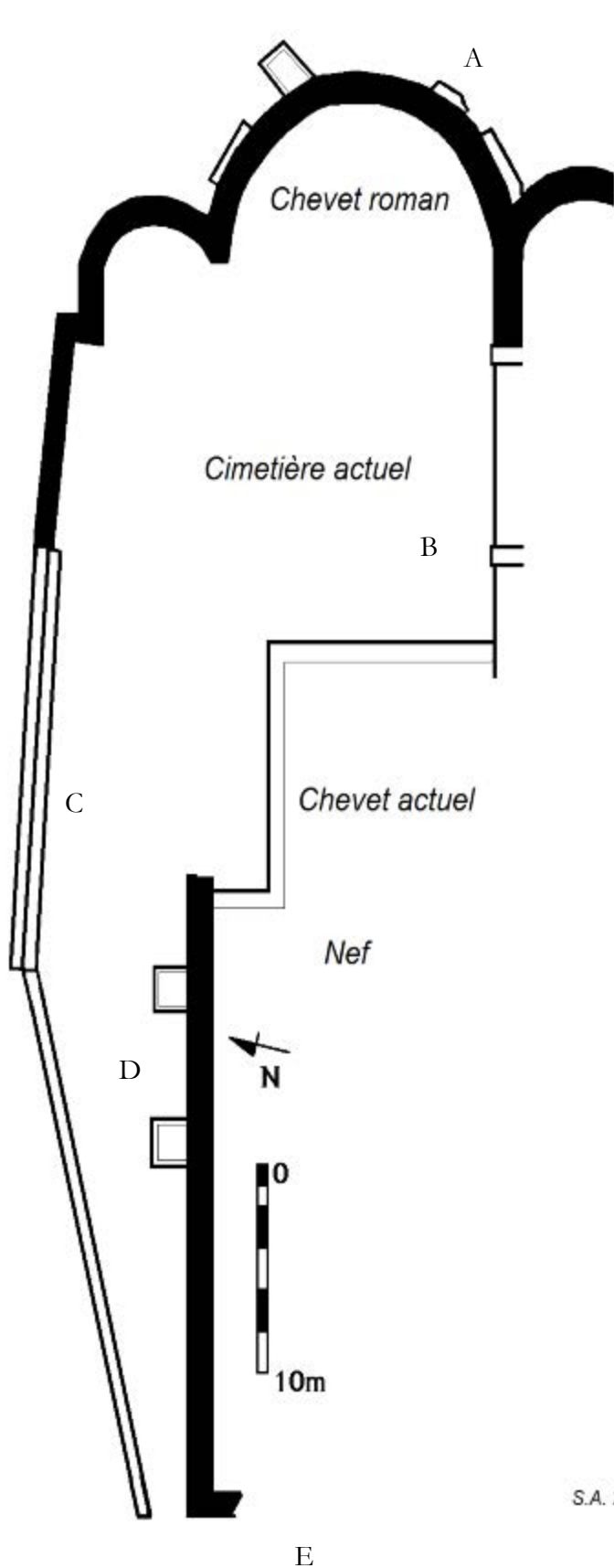
Doc. 61. Le portail de l'ancienne abbaye de Faget-Abbatial. Les supports en calcaire ont perdu leurs boules. Photo Mossot, sous licence Wikipedia commons, 2013.



Doc. 62. Vestige supposé du chevet de la « nouvelle » abbatiale de la Casédieu, connue au XIX^e siècle. Photographie S. A.




Doc. 63 et 64. Les deux dessins connus de l'abbatiale de la Casédieu vers 1840-1844. Dessin de Laplagne-Barris et gravure de Ducourneau, *op. cit.*, détails.



S.A. 2004

Doc. 65 à 70. Plan partiel et vues de l'église abbatiale de Tasque. L'actuelle église ne réutilise que la nef de l'église abbatiale, le chevet et le transept, découverts et écrétés, sont devenus le cimetière paroissial. En noir, les murs d'origine romane (XII^e siècle ?). Photographies et plan S. A., 2004.



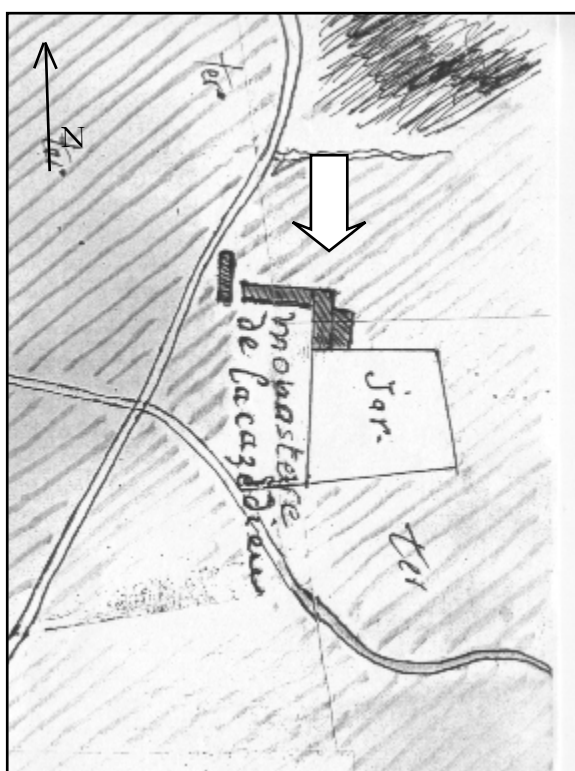
Doc. 71 et 72. Le clocher-tour tardif de la Casedieu, dessiné en 1841 et 1844. *Op. cit. supra.*



Doc. 73 et 74. La galerie Est du cloître vers 1841 : un espace en démolition. Détail du dessin de Laplagne-Barris et interprétation.



Doc. 75. le bâtiment A : un espace aux fonctions mal déterminées. Détail de la *Guienne monumentale*.



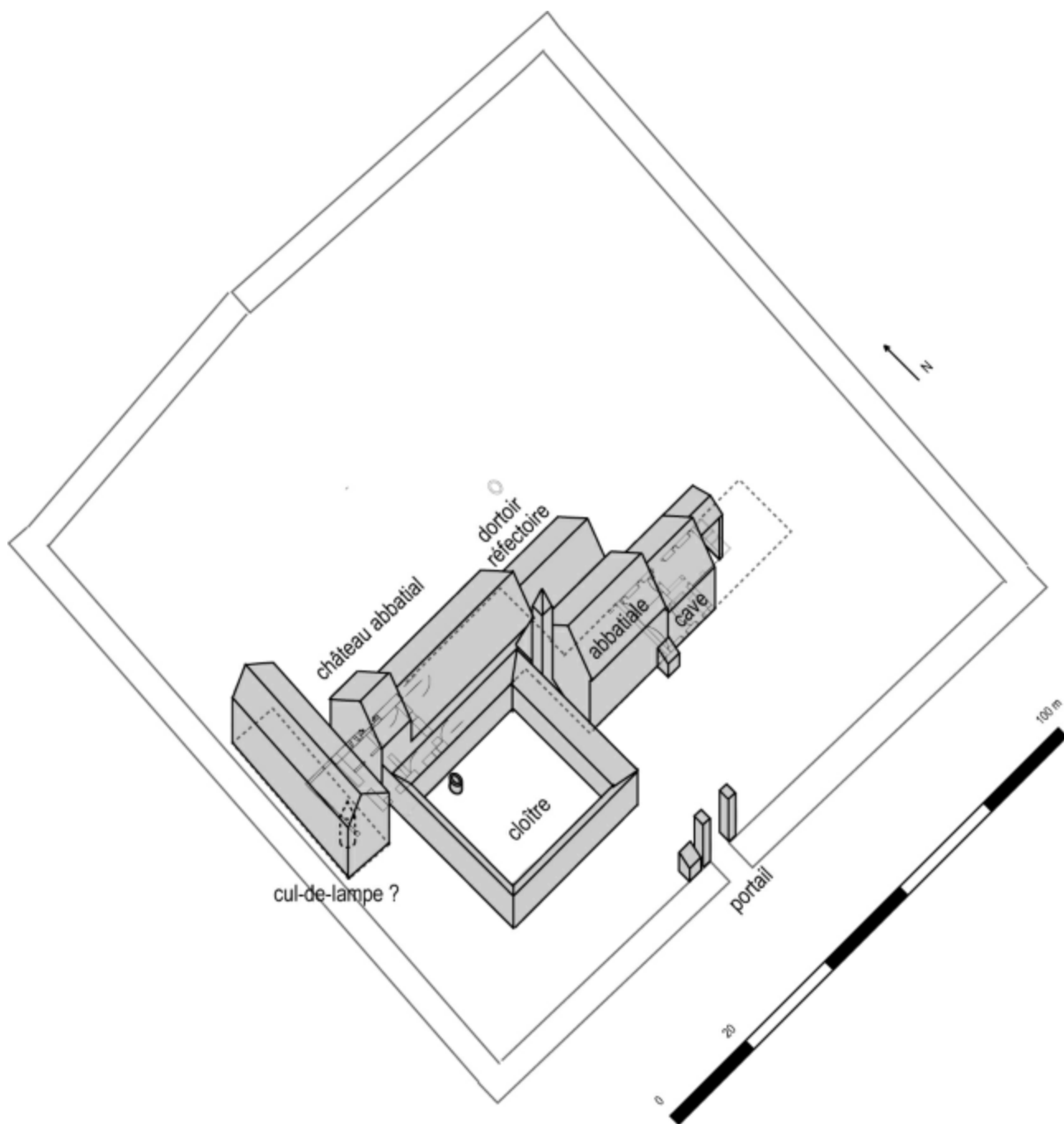
Doc. 76. Le dortoir-réfectoire sur le plan *ca* 1750 (flèche).
Coll. part.



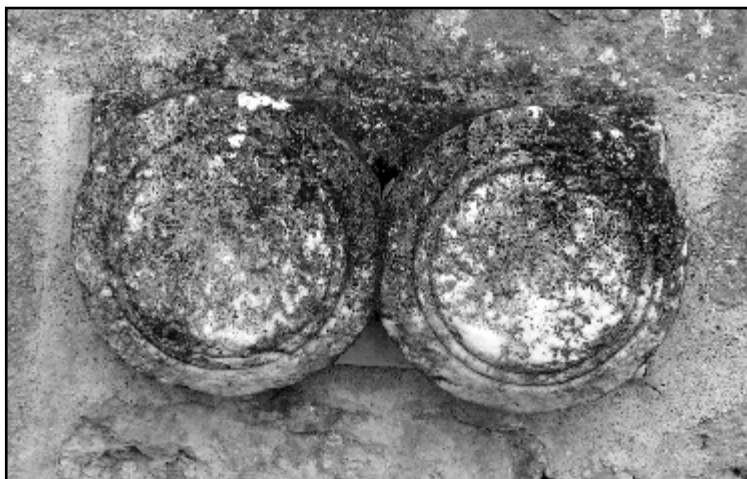
Doc. 77. Les vestiges du grand dortoir-réfectoire sur la gravure de 1844. Détail de la *Guienne monumentale*.



Doc. 78. La cave de l'abbaye sur la gravure de 1844. Détail de la *Guienne monumentale*.



Doc. 79. Hypothèse de restitution du plan de l'abbaye de la Casedieu vers 1750. Plan S. A., 2014.



Doc. 80 à 84. Les deux types de bases identifiées provenant de la Casedieu : monument de Cayron à Beaumarchès ; quartier Ricau à Beaumarchès ; église de Mazères à Castelnau-Rivière-Basse ; Bourret à Beaumarchès. Photos S. A., 2011-2014.



Doc. 85 et 86. Exemples de remplois de bases et de colonnettes : sous un autel du porche de l'église Notre-Dame-de-l'Assomption de Marciac ; comme support de pots de fleur dans l'église Notre-Dame-de-la-Croix de Marciac. Photographies S. A., 2013.



Doc. 87 à 90. Voussoirs isolés conservés chez des particuliers à Beaumarchès, pouvant provenir des arcades du cloître et d'autres bâtiments voisins. XIV^e siècle ? Photographies S. A., 2011-2014.



Doc. 91 à 94. Colonnnettes isolées et remployées provenant du cloître de la Casedieu, à Beaumarchès et Marciac. Photographies S. A., 2013.

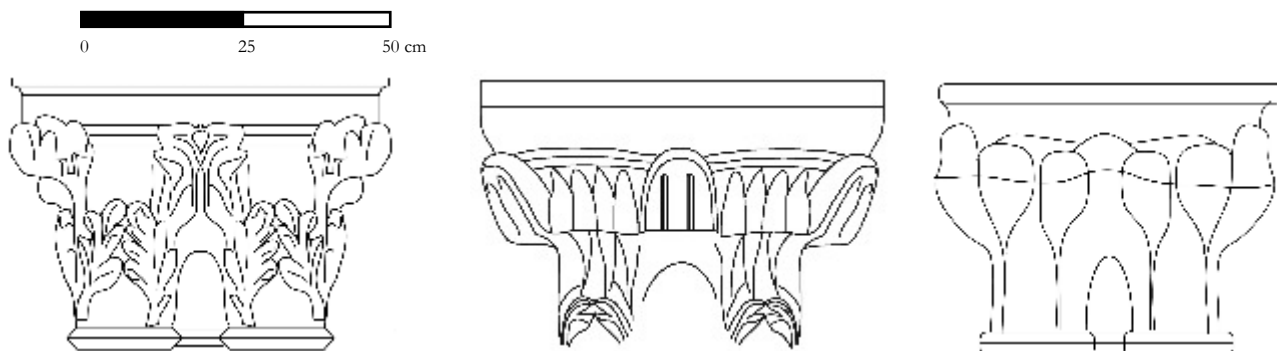
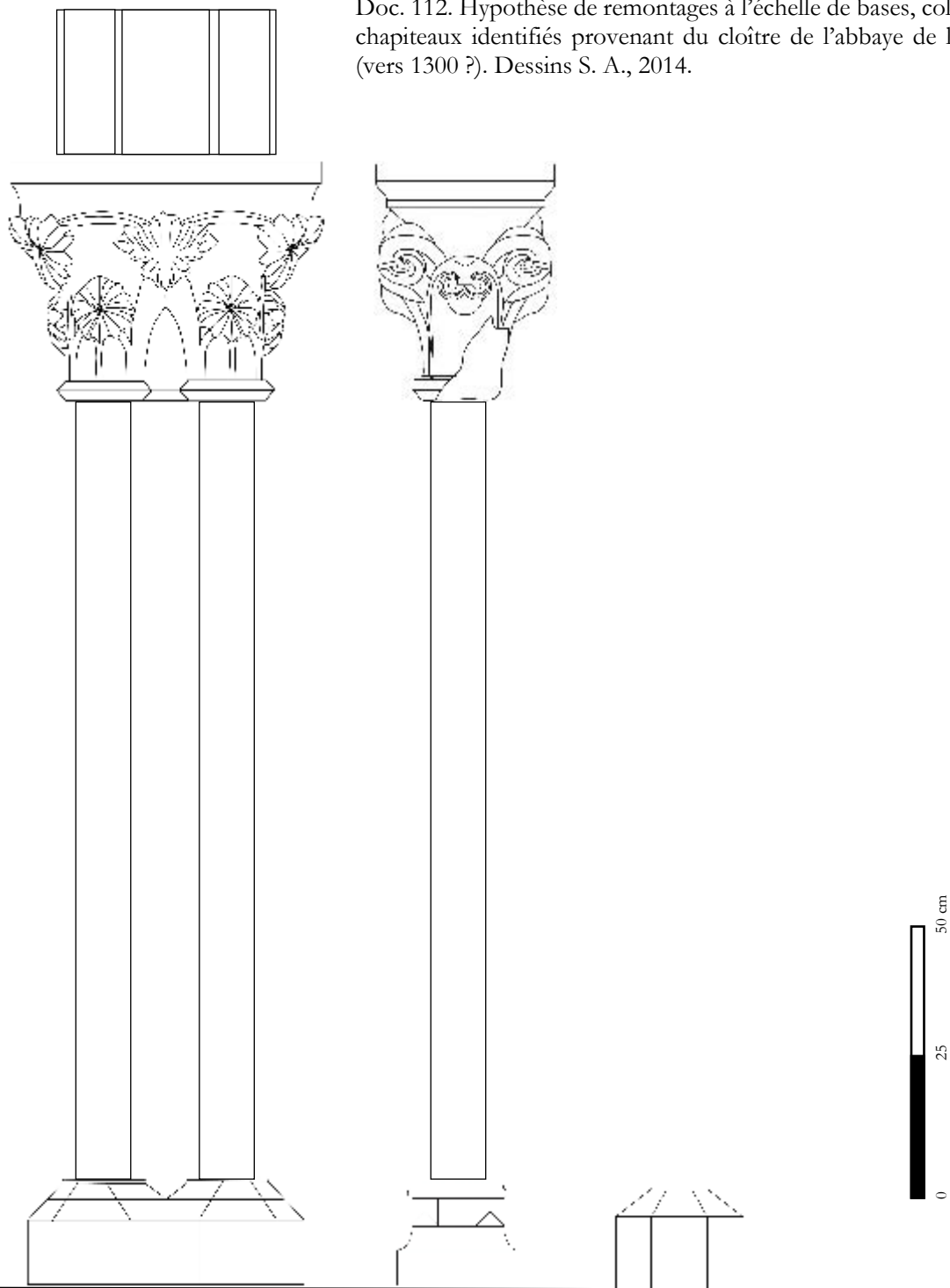
Doc. 95 à 111, double page suivante : chapiteaux isolés provenant du cloître de la Casedieu. Photographies S. A., 2011-2014.







Doc. 112. Hypothèse de remontages à l'échelle de bases, colonnettes et chapiteaux identifiés provenant du cloître de l'abbaye de la Casedieu (vers 1300 ?). Dessins S. A., 2014.








Doc. 113. Hypothèse de remontage à l'échelle de bases, colonnettes et chapiteaux identifiés provenant du cloître de l'abbaye de la Casedieu (vers 1300 ?). Dessin S. A., 2014.



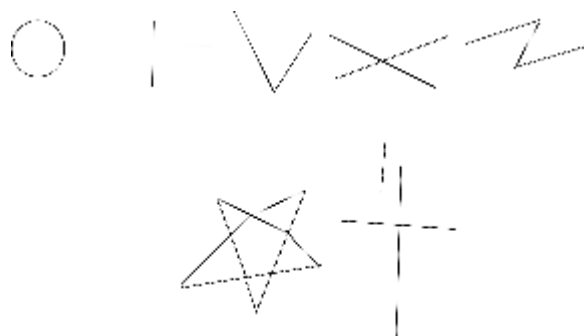
Doc. 114. La galerie remontée du cloître des Cordeliers d'Auch (XIV^e s.). Photo S. A., 2008.



Doc. 115 à 123 : chapiteaux monumentaux prégothiques provenant de l'abbatiale de la Casedieu et conservés à Beaumarchès, Marciac et Labatut-Rivière. Photographies S. A., 2011-2014.



Doc. 128 : marques lapidaires sur les pierres du clocher de Marciac.




Doc. 124 : chapiteau monumental à quatre faces du monument de Cayron. Photo S.A., 2012.

Doc. 125 : chapiteau à quatre faces conservé dans l'église de Plaisance-du-Gers. Photo S.A., 2013.

Doc. 126 : colonnes adossées et chapiteau double employés sur la façade du clocher de Marciac. Photo S.A.

Doc. 127 : colonnes adossées et chapiteau double employés sur un portail de Labatut-Rivière. Photo S.A.



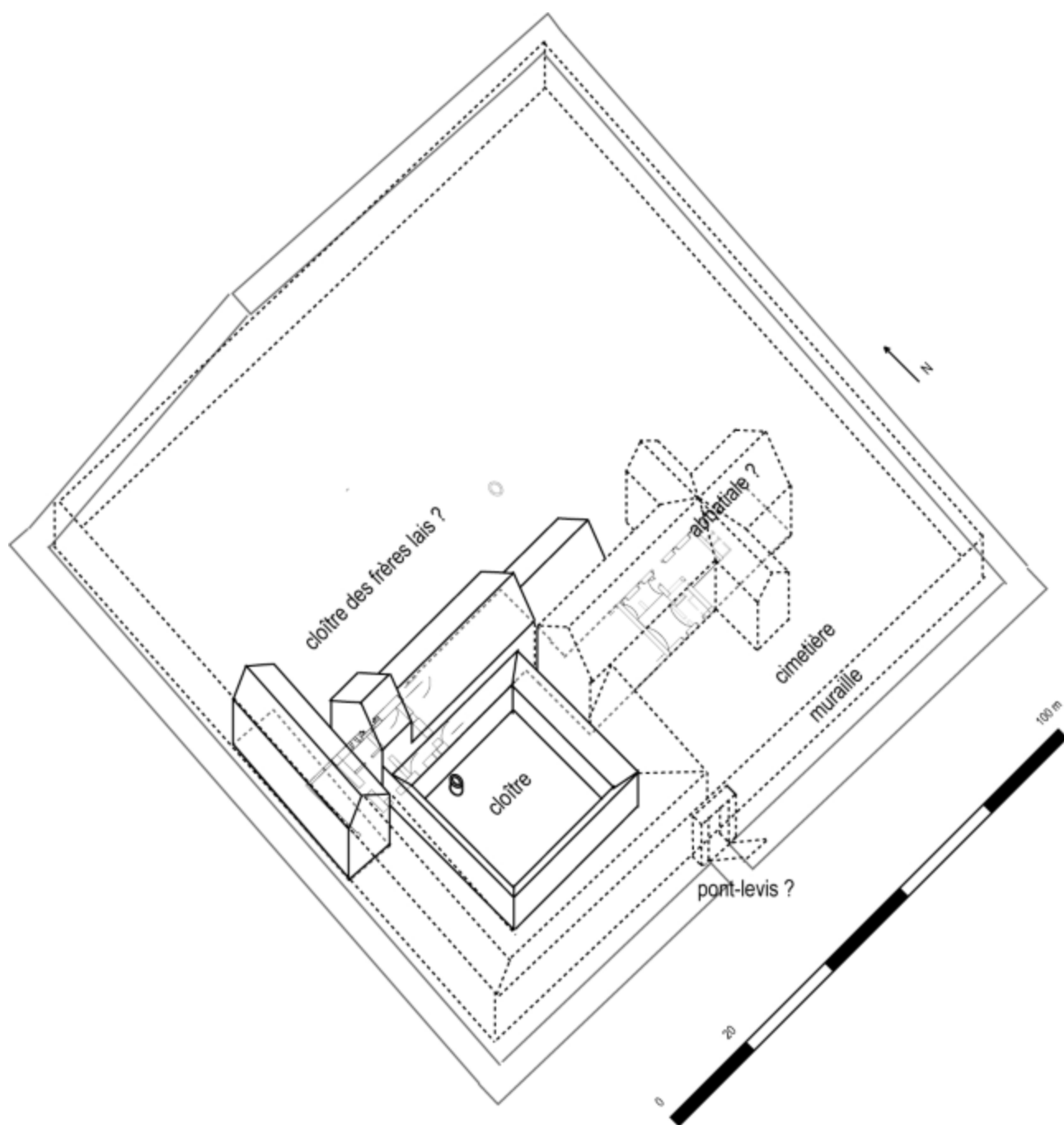
Doc. 129. L'abbatiale de Flaran (seconde moitié du XII^e s.-première moitié du XIII^e siècle). Photographie S. A., 2009.



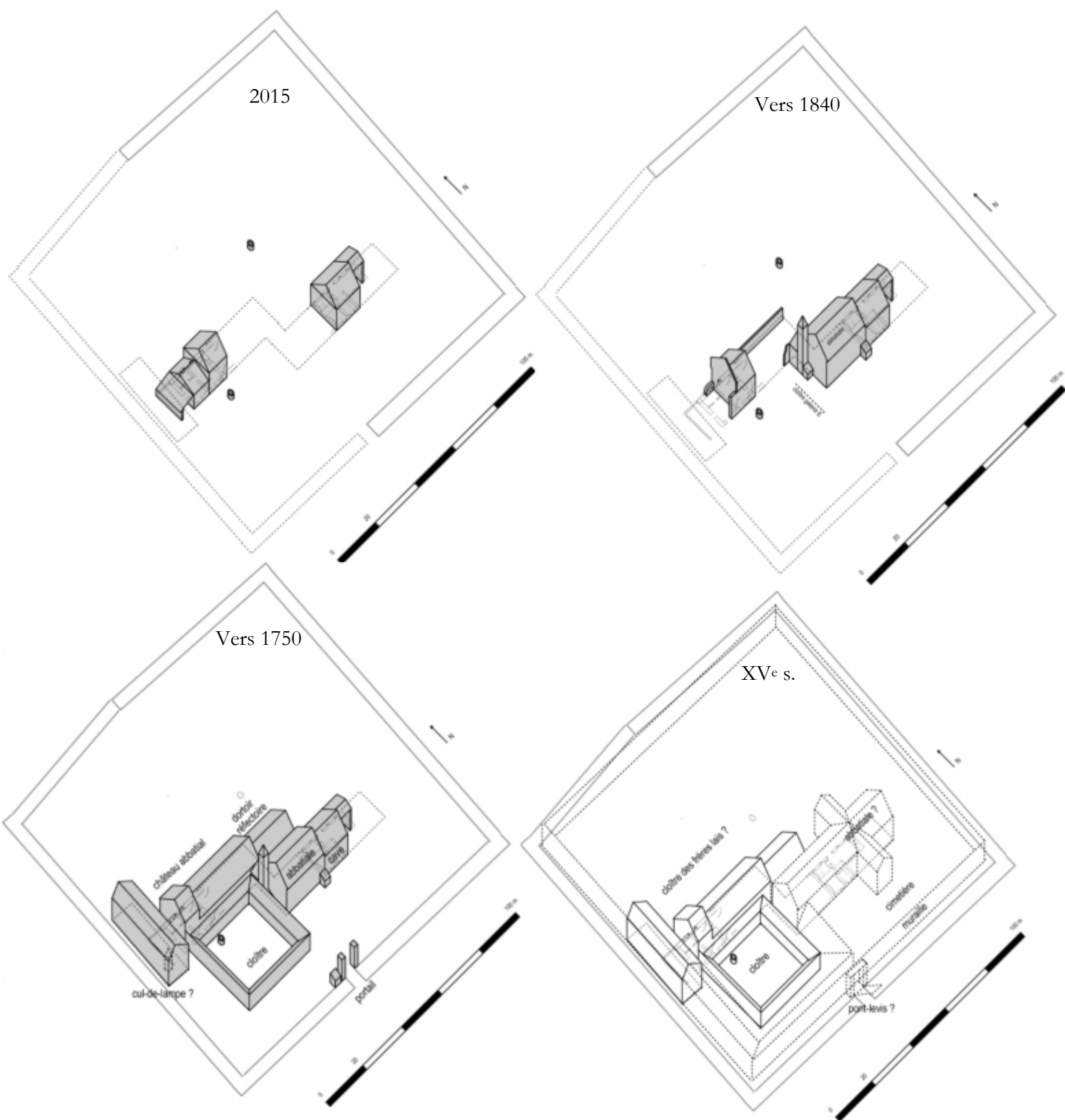
Doc. 130-133. Modillons remployés dans la commune de Beaumarchès. Photographies S. A., 2011-2014.



Doc. 134. Modillons du chevet de l'abbatiale de Lahonce. Photographies S. A., 2013.

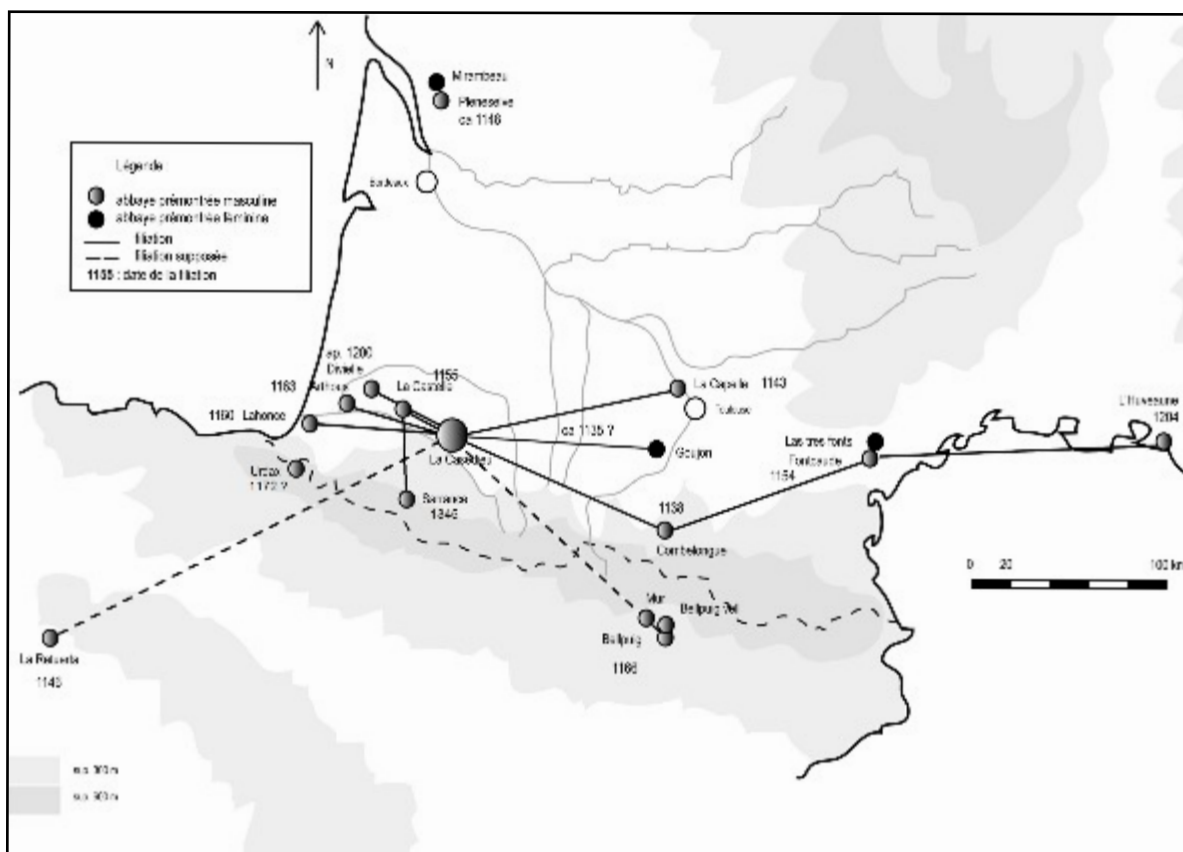


Doc. 135. Hypothèse de restitution partielle des volumes de l'abbaye prémontrée de la Casedieu à la fin du Moyen Âge. Par manque d'informations, beaucoup de bâtiments ne sont pas identifiés ou sont mal localisés. Plan S. A., 2014.

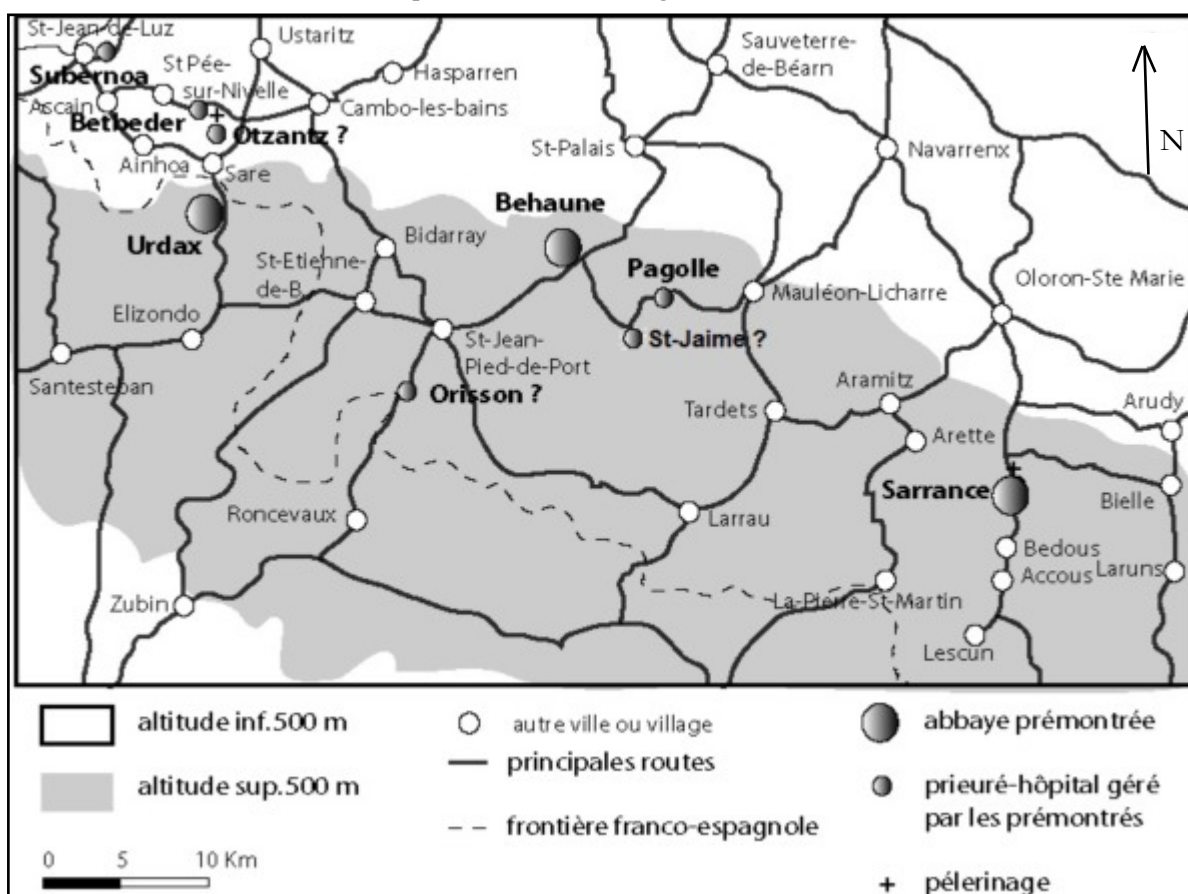


Doc. 136. Hypothèse de restitution partielle des volumes de l'abbaye prémontrée de la Casedieu de nos jours à la fin du Moyen Âge. Par manque d'informations, beaucoup de bâtiments ne sont pas identifiés ou sont mal localisés. Plan S. A., 2015.

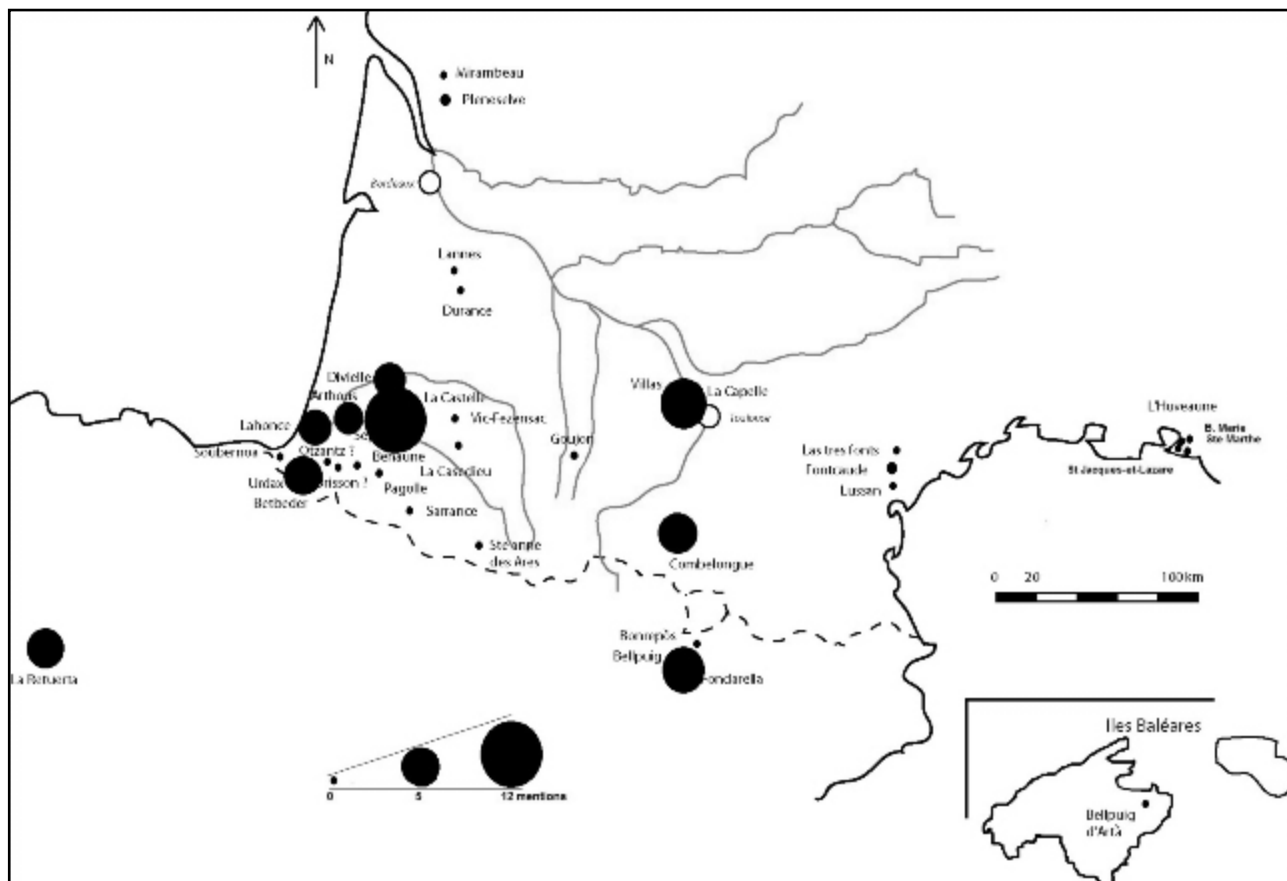
La circarie de Gascogne



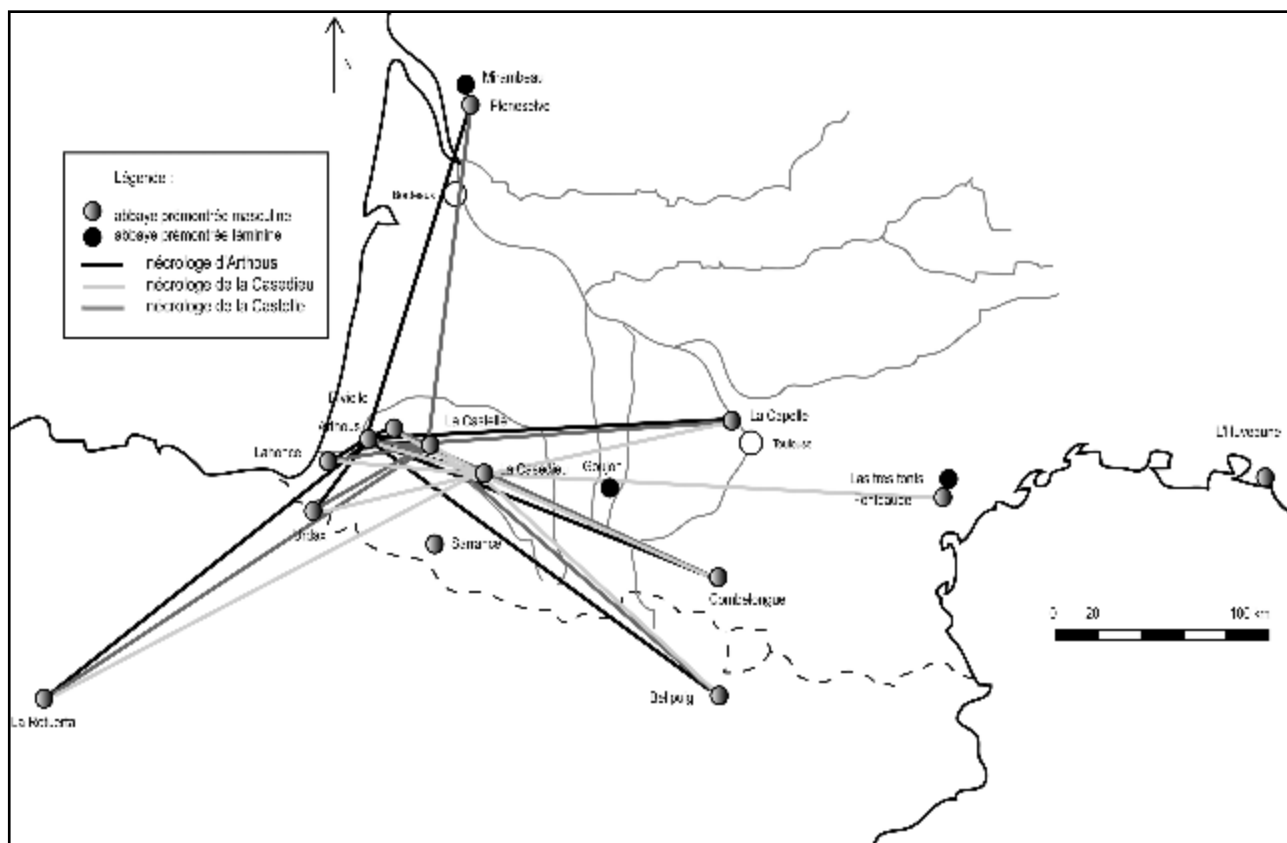
Doc. 139. Filiation des monastères prémontrés en Gascogne. Carte S. A., 2013.



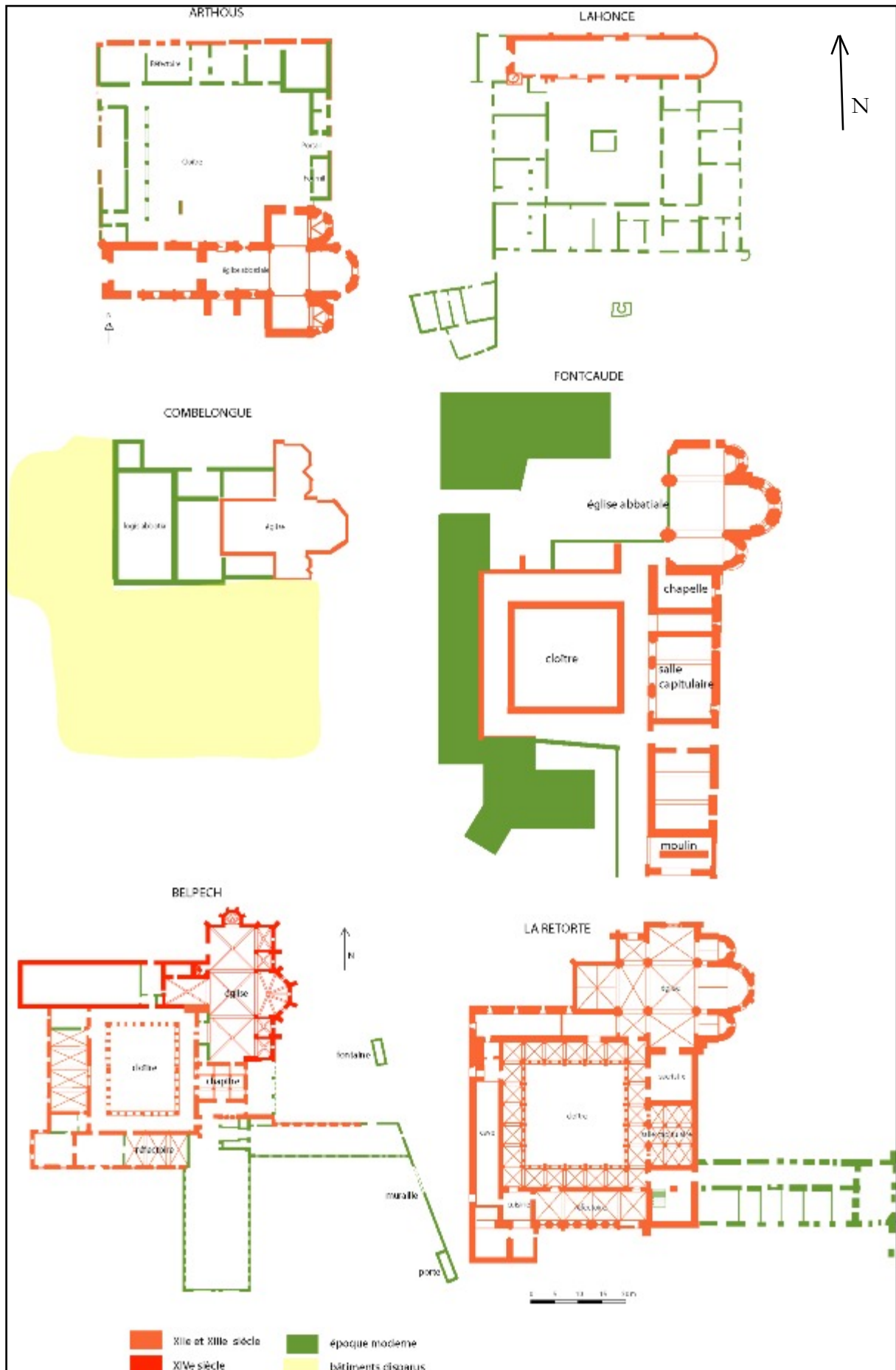
Doc. 140. Implantation des abbayes, prieurés et hôpitaux prémontrés dans l'ouest des Pyrénées vers 1400. Carte S. A., 2012.



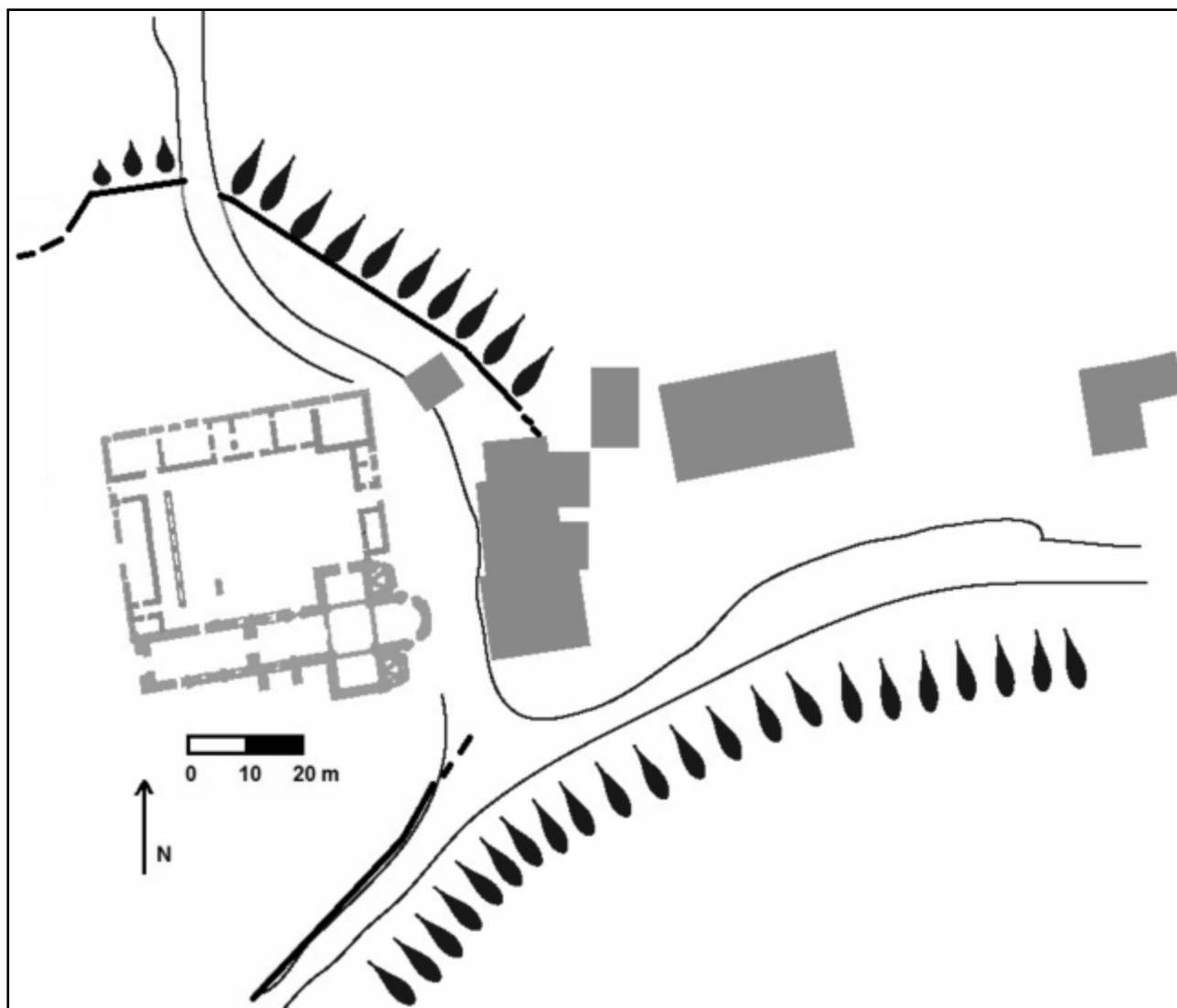
Doc. 141. Carte. La circaric de Gascogne vue de l'abbaye de la Casedieu. La taille des cercles est proportionnelle au nombre de mentions dans l'inventaire ADG, H 5 de l'abbaye prémontrée. Plan S. A., 2013.



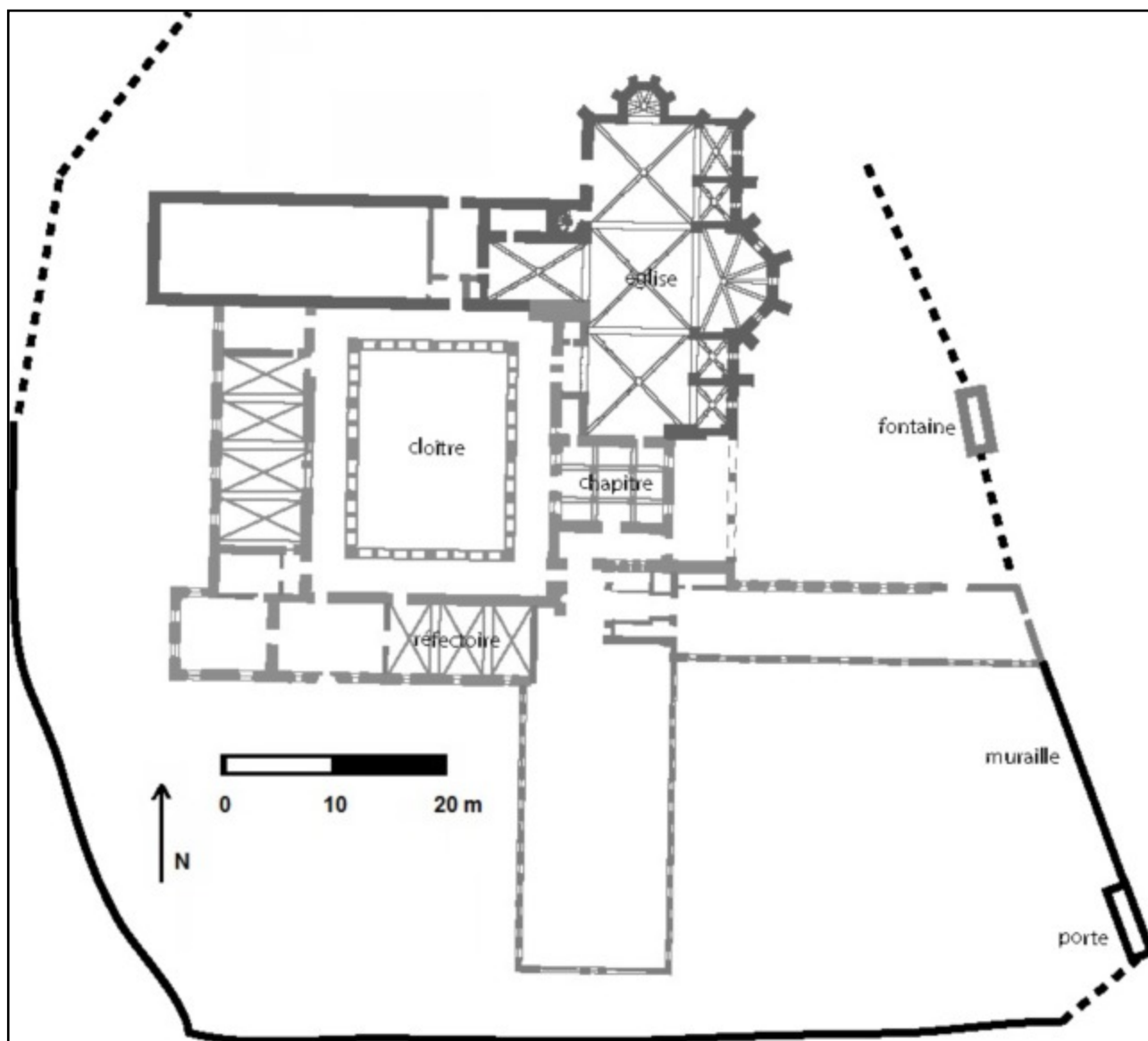
Doc. 142. La circulation des chanoines dans la circaric de Gascogne aux XII^e et XIII^e siècles, d'après les mentions d'abbés portées dans les trois nécrologes conservés et publiés. Plan S. A., 2014.



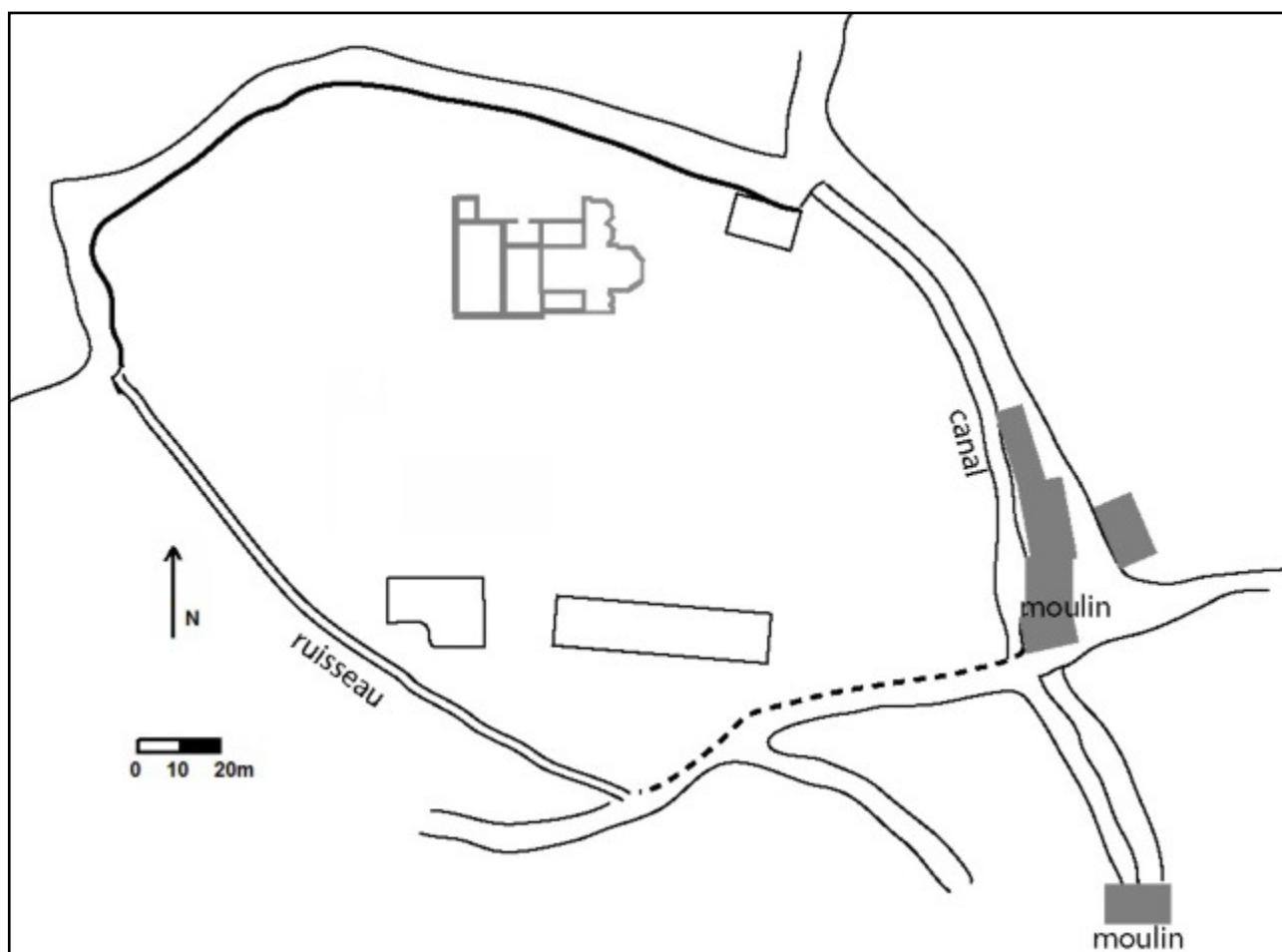
Doc. 143. Plans comparés de six abbayes de la circonscription de Gascogne. Plans S. A., 2012.



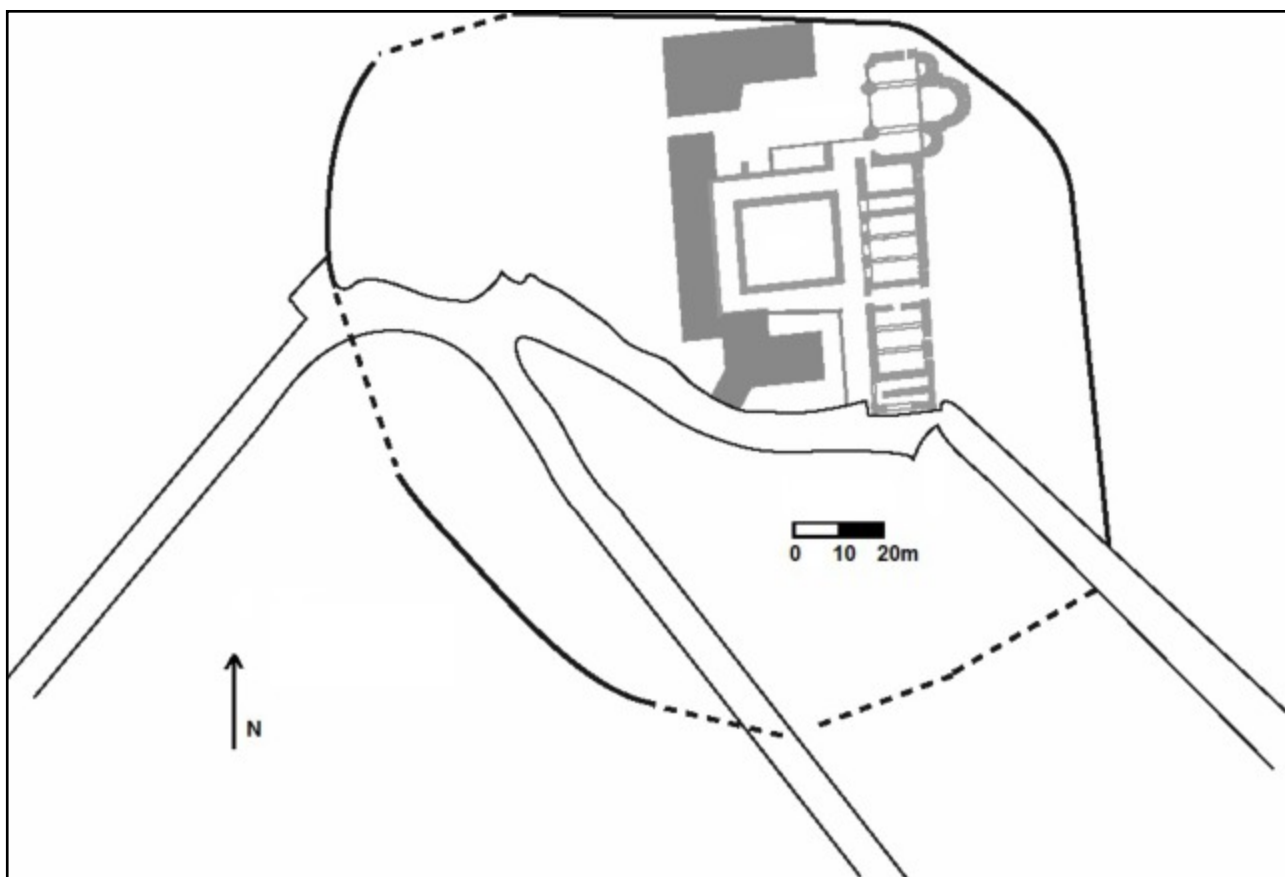
Doc. 144. L'enclos de l'abbaye d'Arthous. La forme très irrégulière de l'enclos abbatial s'explique par la nature du terrain, une terrasse alluviale au bord de l'Adour. Au nord la terrasse a été artificiellement retaillée sur plusieurs mètres de hauteur, au sud c'est la colline, aujourd'hui très boisée, qui sert de limite, avec le chemin qui passe à son pied. La partie ouest de cet enclos, qui n'est pas visible sur le terrain et n'est pas documentée, ne peut être restituée avec certitude. Plan S. A., 2012.



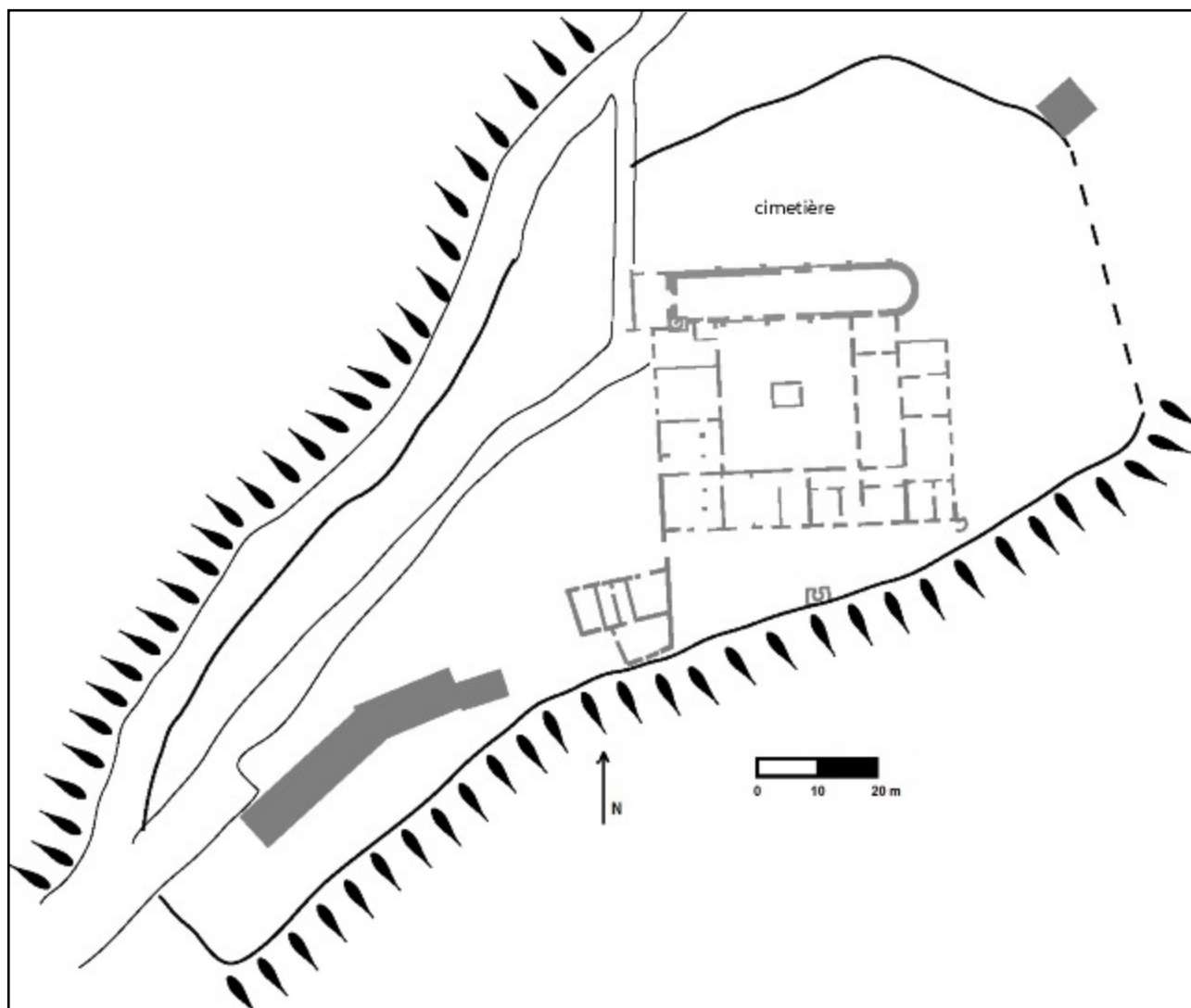
Doc. 145. L'enclous de l'abbaye de Belpuch/Bellpuig. Cet enclous est partiellement conservé, y compris une porte, sous la forme d'un haut mur de plus de quatre mètres de hauteur, en *opus incertum* crépi. Des photographies ancienne montrent la présence de merlons à redents. La porte, et peut-être la muraille, pourraient remonter au XVI^e siècle, d'après les auteurs des monographies de cette abbaye. Plan S. A., 2012.



Doc. 146. L'enclos de l'abbaye de Combelongue en Ariège. Cet enclos est encore très lisible sur les photographies aériennes et sur le cadastre, mais pas sur le terrain : au nord un mur bas en *opus incertum*, simple limite de propriété, en marque la présence. Au sud un ruisseau sert de limite, et la présence de nombreuses briques anciennes sur la berge indique l'existence d'un mur détruit. À l'est un canal sert également de limite en eau. Plan S. A., 2012.



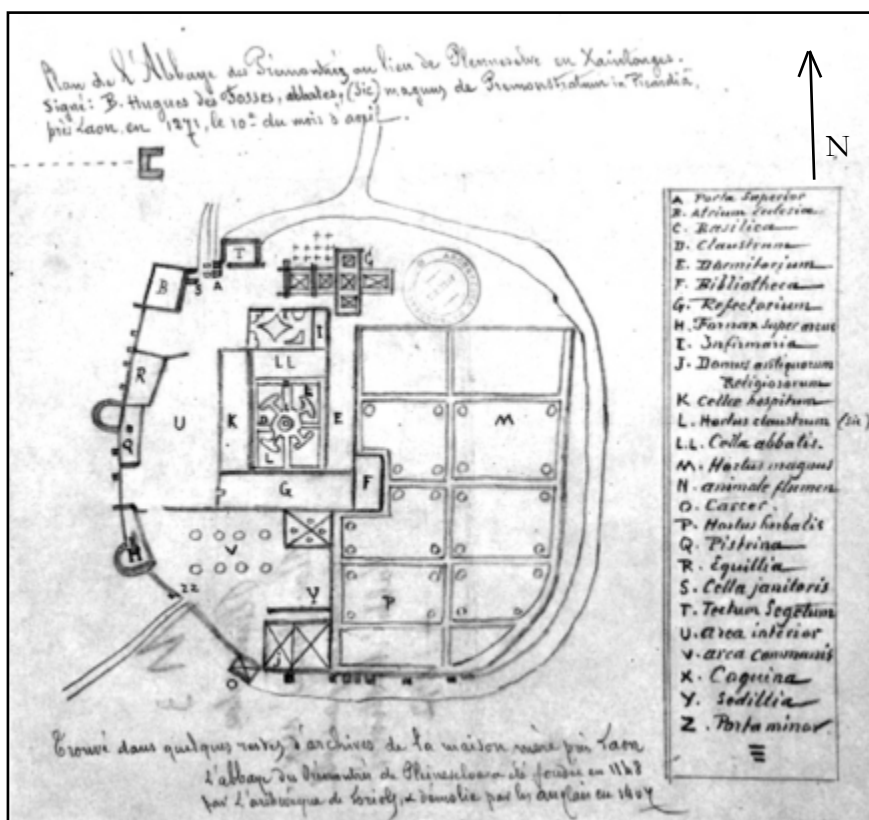
Doc. 147. L'enclos de l'abbaye de l'abbaye de Fontcaude. De forme sub-circulaire, il est lisible sur le cadastre et partiellement sur les photographies aériennes. Sur le terrain, il est marqué par des murs, un cours d'eau... sans que l'on puisse connaître sa structure originelle. Plan S. A., 2012.



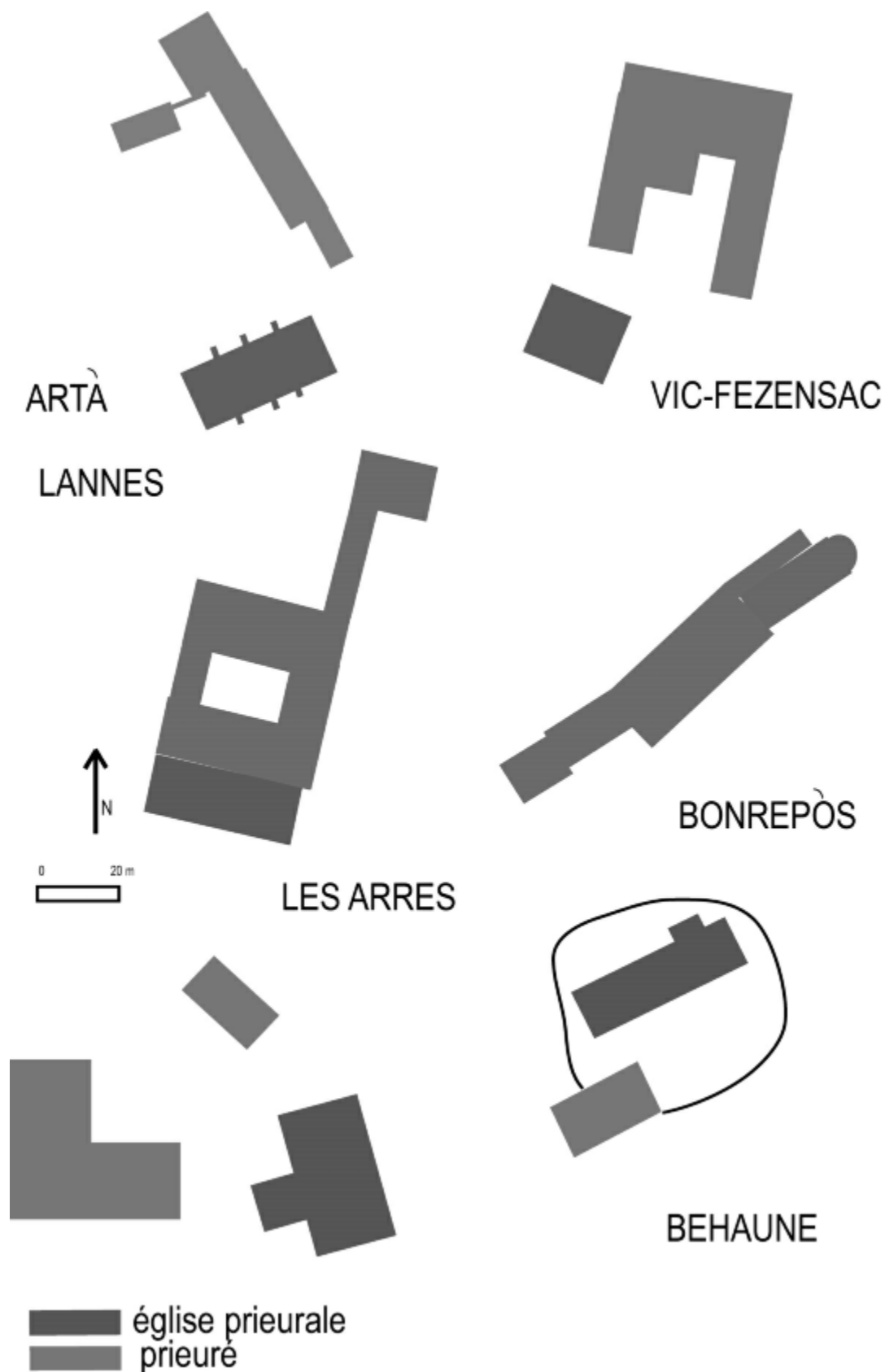
Doc. 148. L'enclos de l'abbaye de Lahonce. L'enclos, qui n'est conservé sur le terrain que par des talus mais est lisible sur le cadastre napoléonien, suit le relief naturel du petit plateau qui l'accueille. Il existait peut-être une porte d'accès au sud-ouest. Plan S. A., 2012.



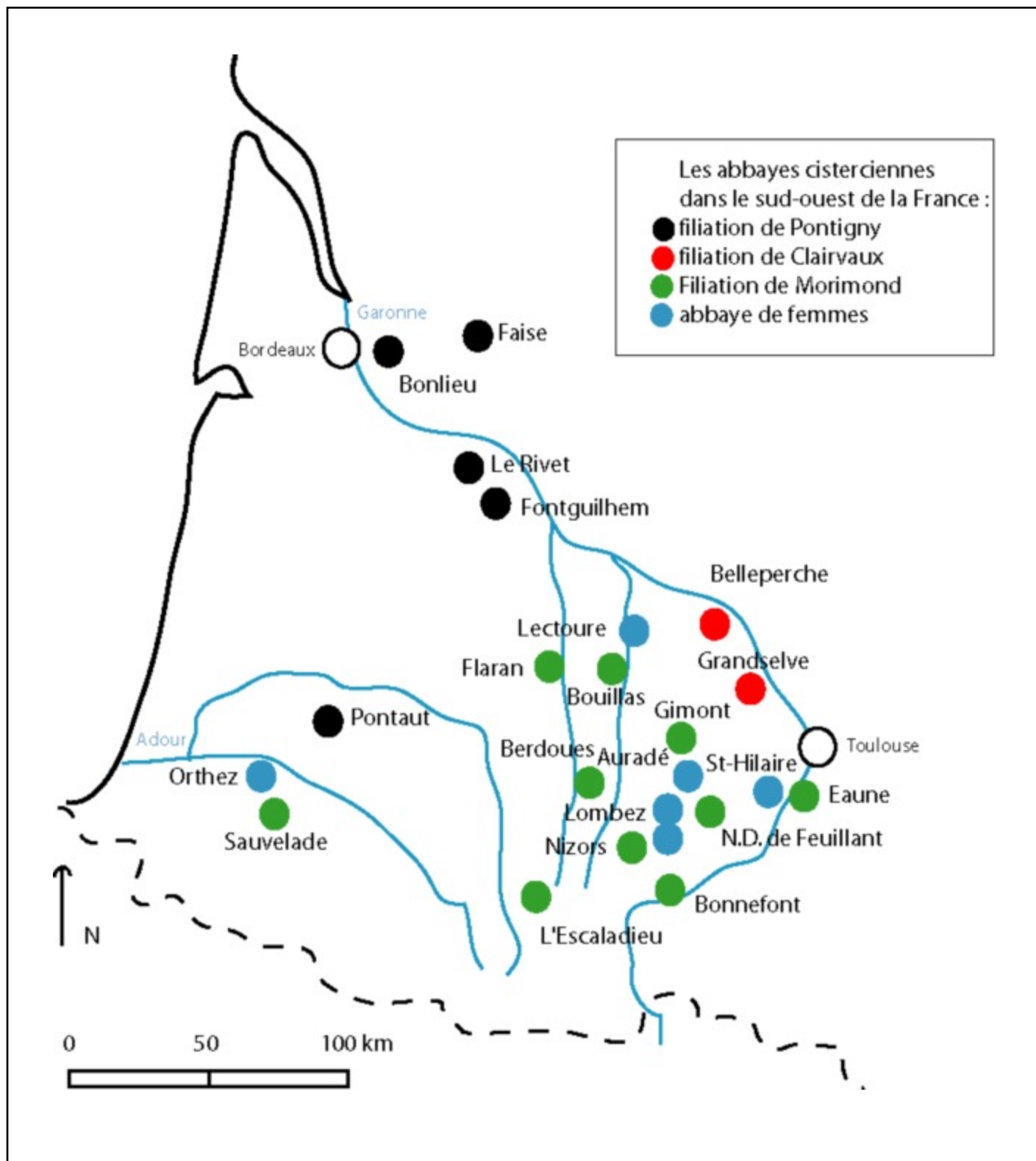
Doc. 149. L'enclos de l'abbaye de Pleneselve à Pleine-Selve, en Gironde. On distingue sur cette photographie aérienne (tirée de *Google Earth*, fonds consulté en décembre 2012) l'église et son cimetière (A), le cloître (B), une partie des bâtiments au sud du cloître (C) et l'empreinte de la partie sud de l'enclos (D), du fait de la croissance différentielle de la végétation. La limite est de l'enclos était probablement le cours d'eau voisin, la Double, indiqué ici par un trait blanc).



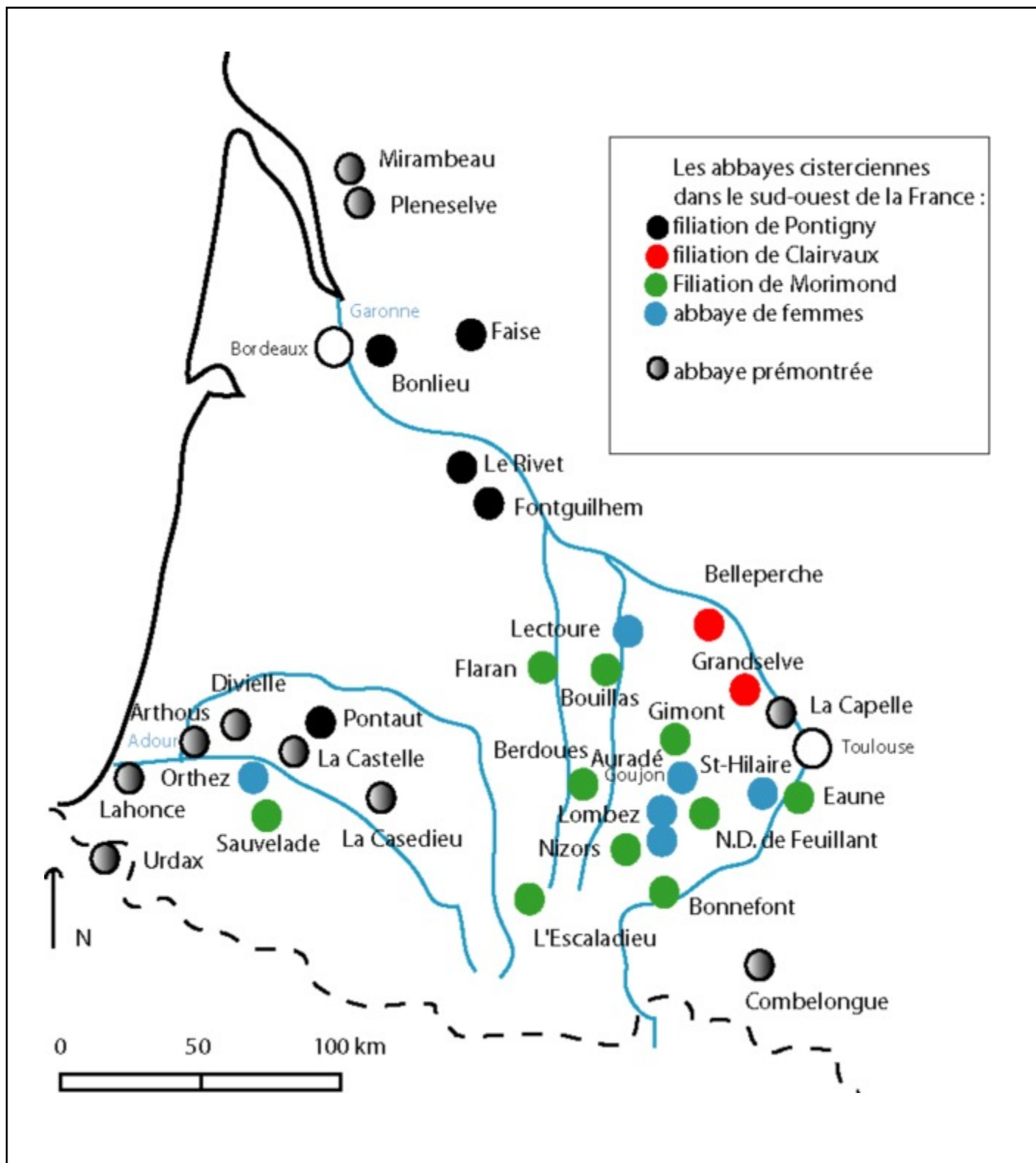
Doc. 150. L'abbaye de Pleneselve au XVIII^e siècle. « Abbayes et couvents du Blayais », *Cahiers du Vitreçais*, n^o spécial, 1982, p. 57-58.



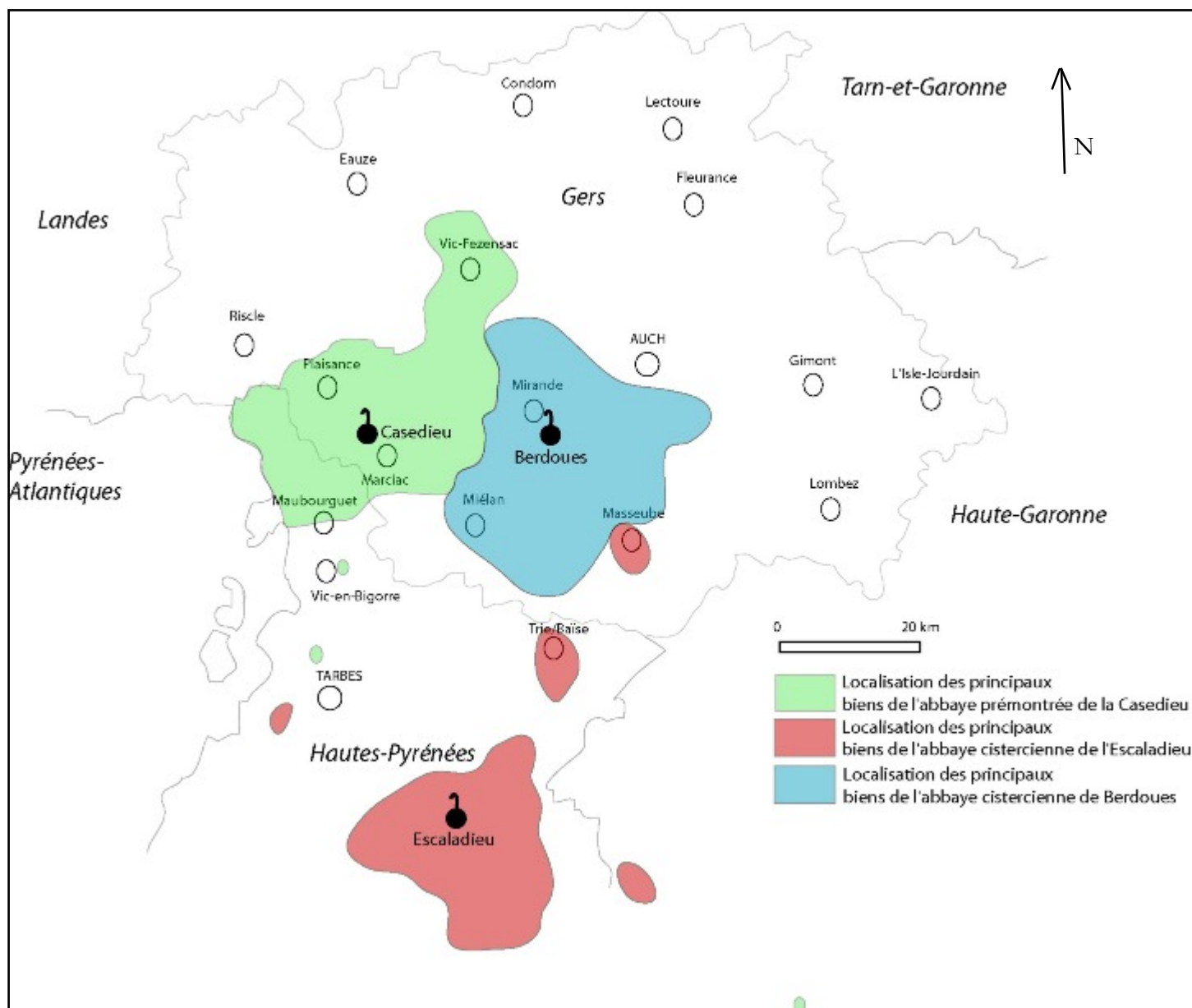
Doc. 151. Plans de masse de six prieurés de l'ordre prémontré dans la circonscription de Gascogne. Plans S. A., 2012.



Doc. 152. Les principales abbayes cisterciennes dans le sud-ouest de la France au milieu du XIII^e siècle. Carte S. A., 2012.

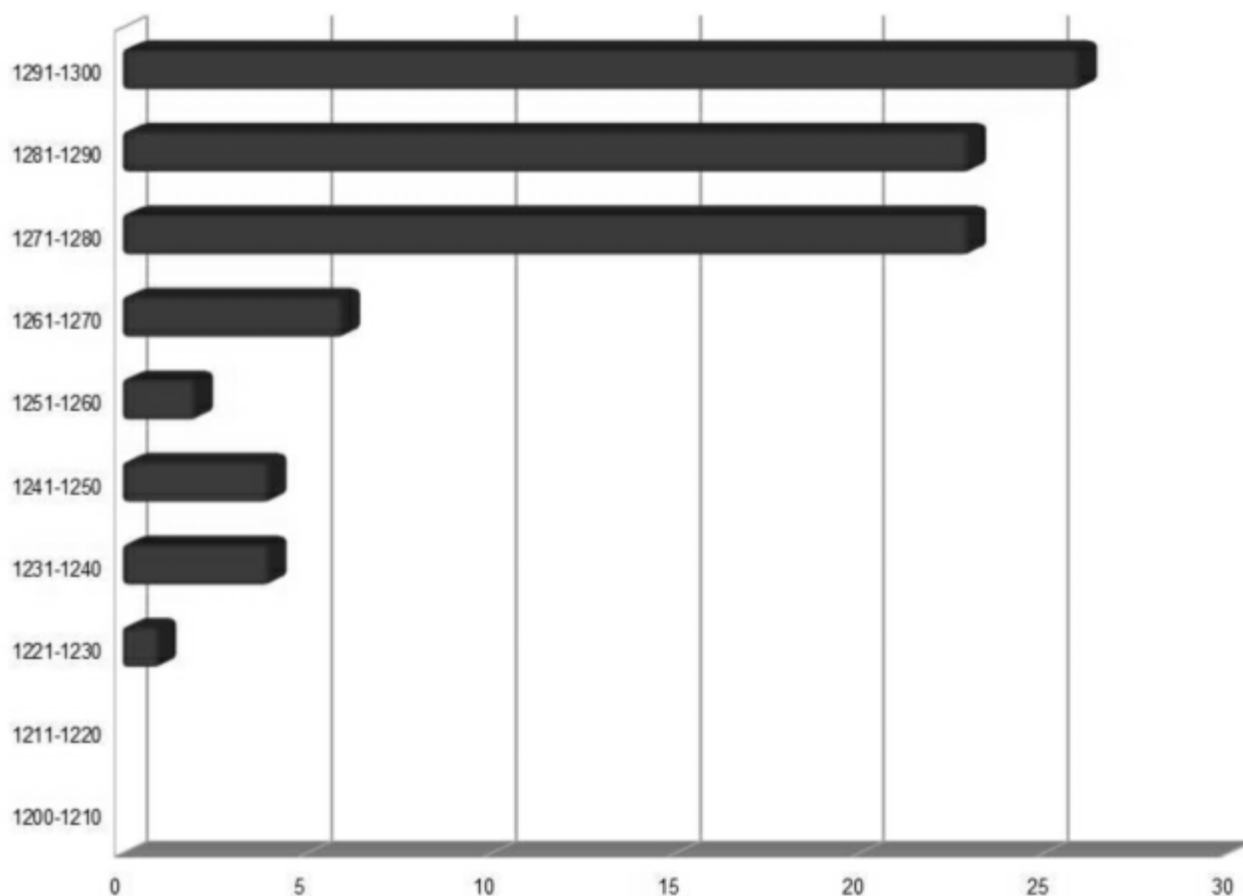


Doc. 153. Les principales abbayes cisterciennes et prémontrées dans le sud-ouest de la France au milieu du XIII^e siècle. Carte S. A., 2012.

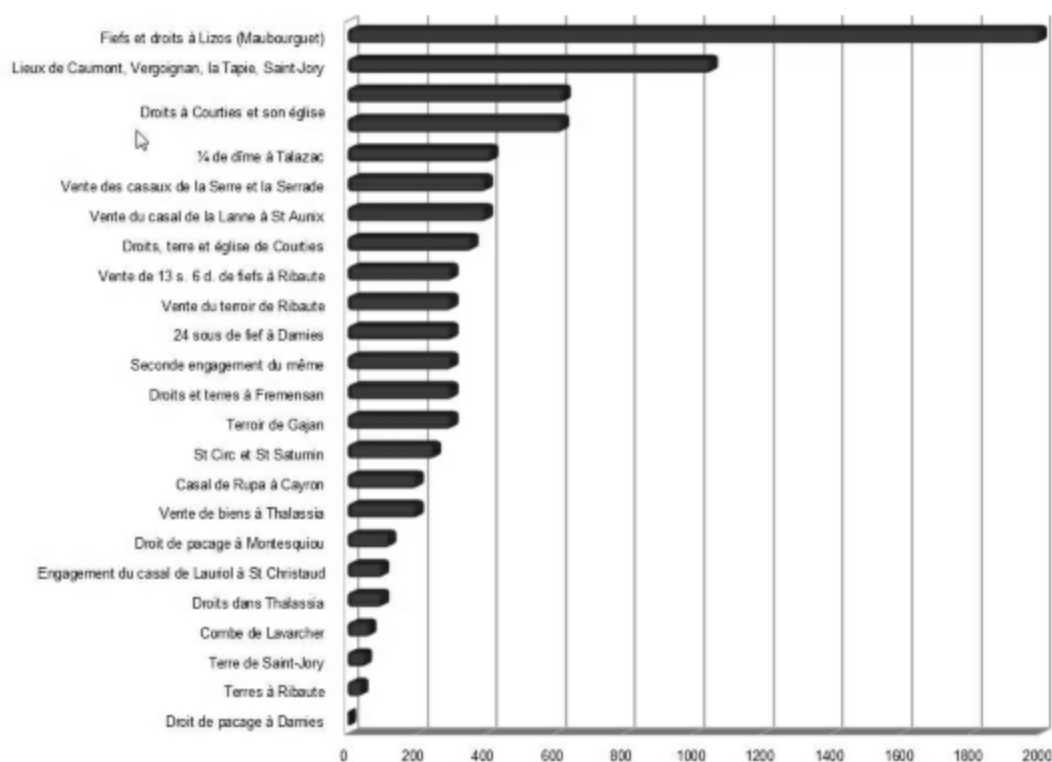


Doc. 154. Les possessions des abbayes de Berdoues, l'Escaladieu et la Casedieu vers 1350. Cette carte a été établie à partir de ADG, H 5 (Casedieu) ; ADHP, H 1 (Escaladieu) ; J.-M. Cazauran, *Le cartulaire de Berdoues*, 1905 (Berdoues). Carte S. A., 2012.

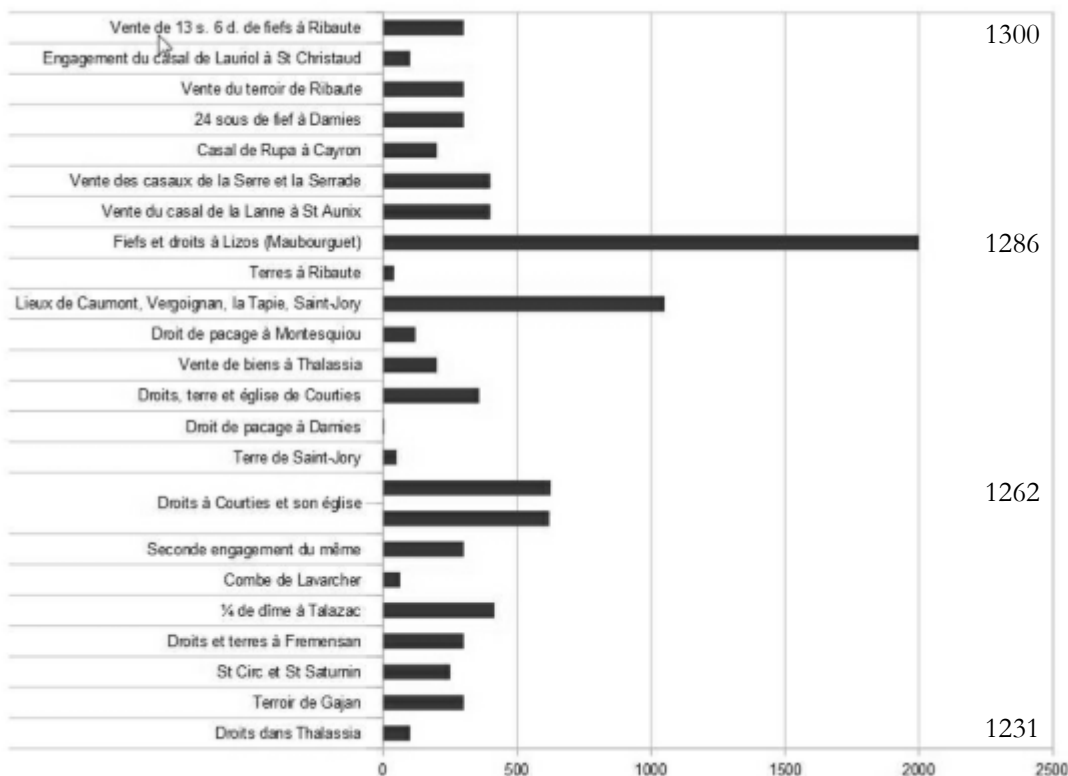
Casaux et granges : l'insertion dans la structure rurale gasconne



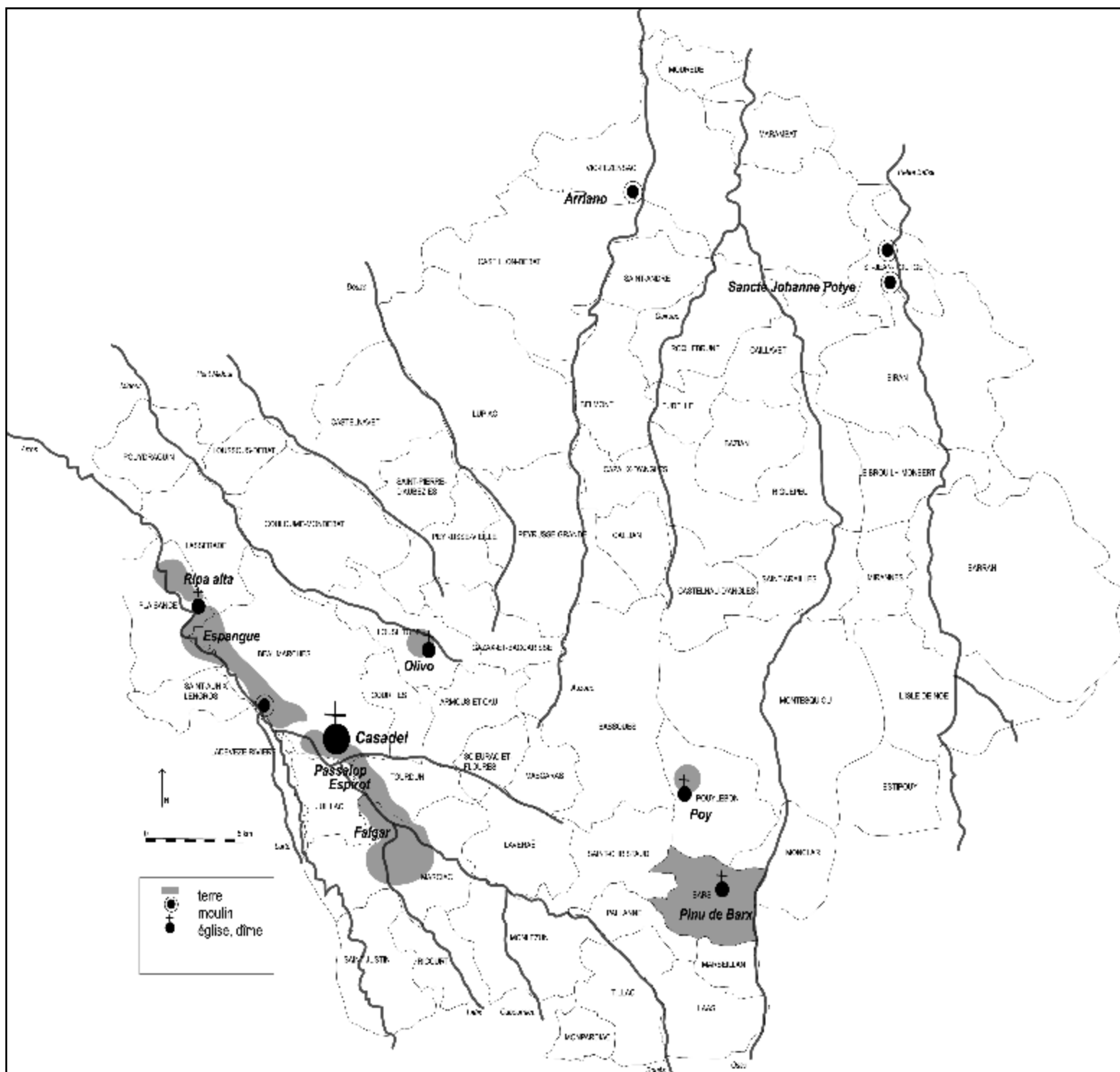
Doc. 155. Les actes de vente de terres et biens au profit de l'abbaye de la Casédieu au XIII^e siècle, d'après l'inventaire ADG, H 5. Inventaire du nombre d'actes par tranche de 10 ans. Graphique S. A.



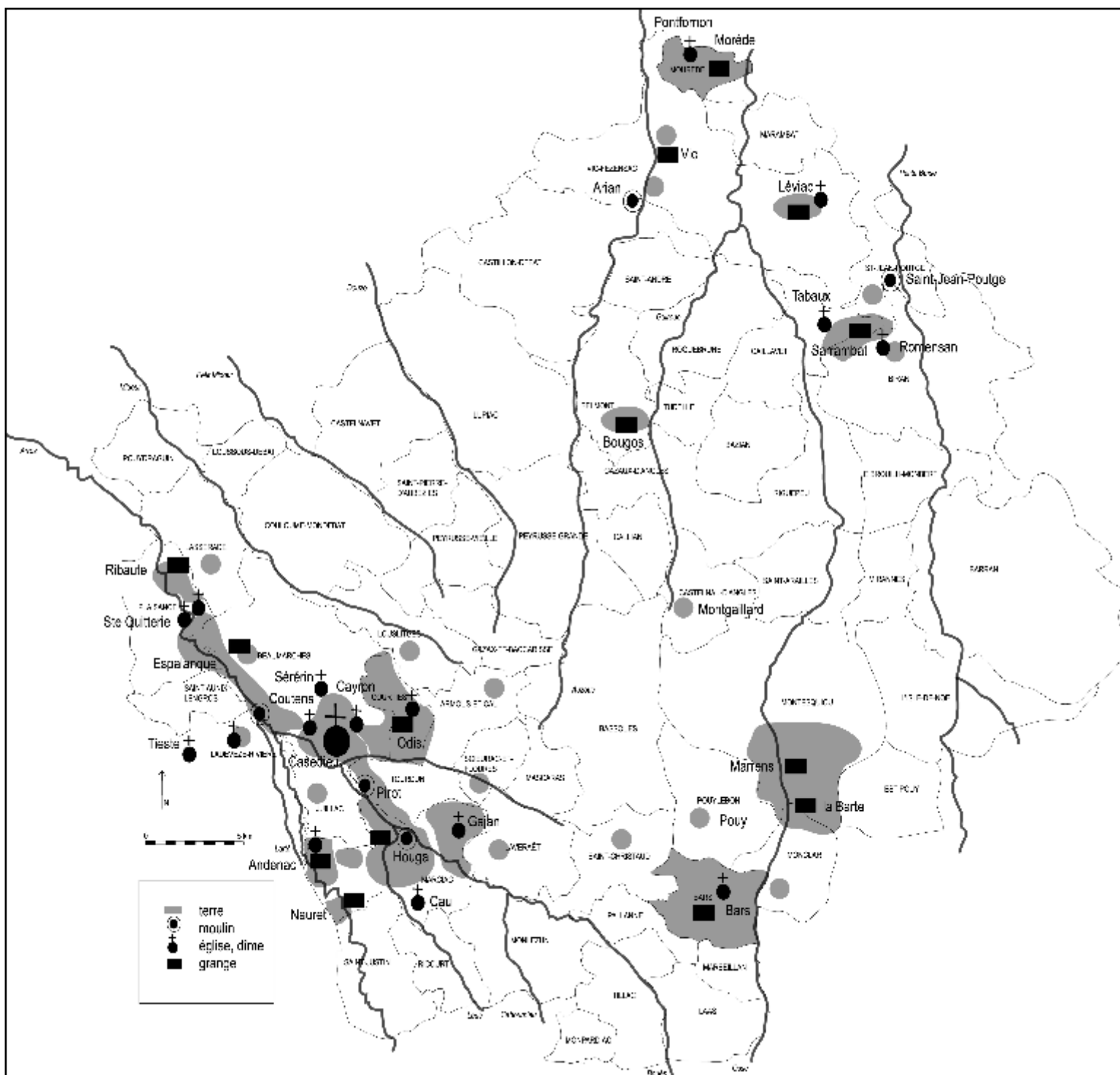
Doc. 156. Les principaux achats de terres, biens et droits effectués en argent par l'abbaye de la Casiedieu au XIII^e siècle, d'après l'inventaire ADG, H 5. Classement par montant. Graphique S. A.



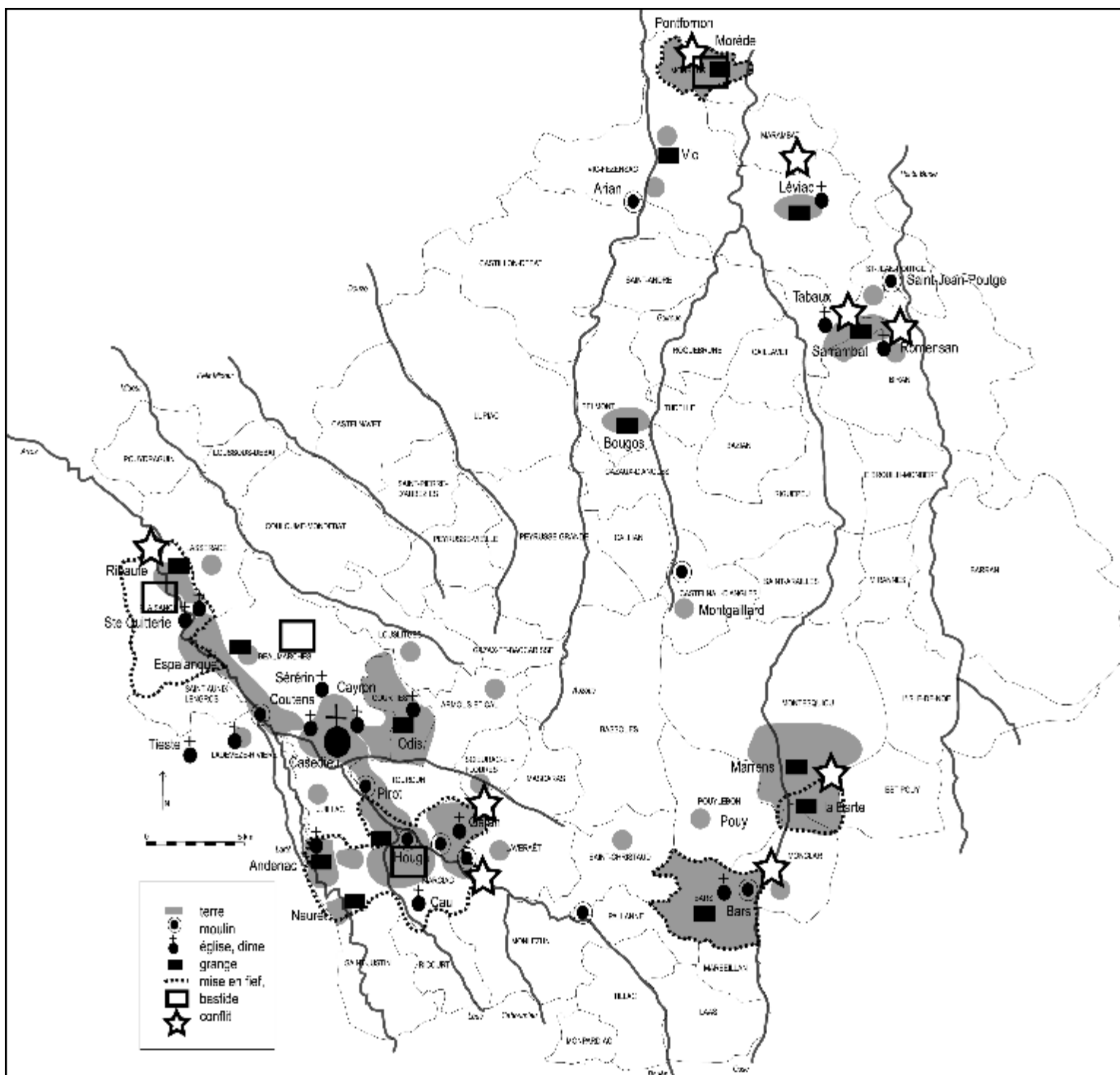
Doc. 157. Les principaux achats de terres, biens et droits effectués en argent par l'abbaye de la Casiedieu au XIII^e siècle, d'après l'inventaire ADG, H 5. Classement par date. Graphique S. A.



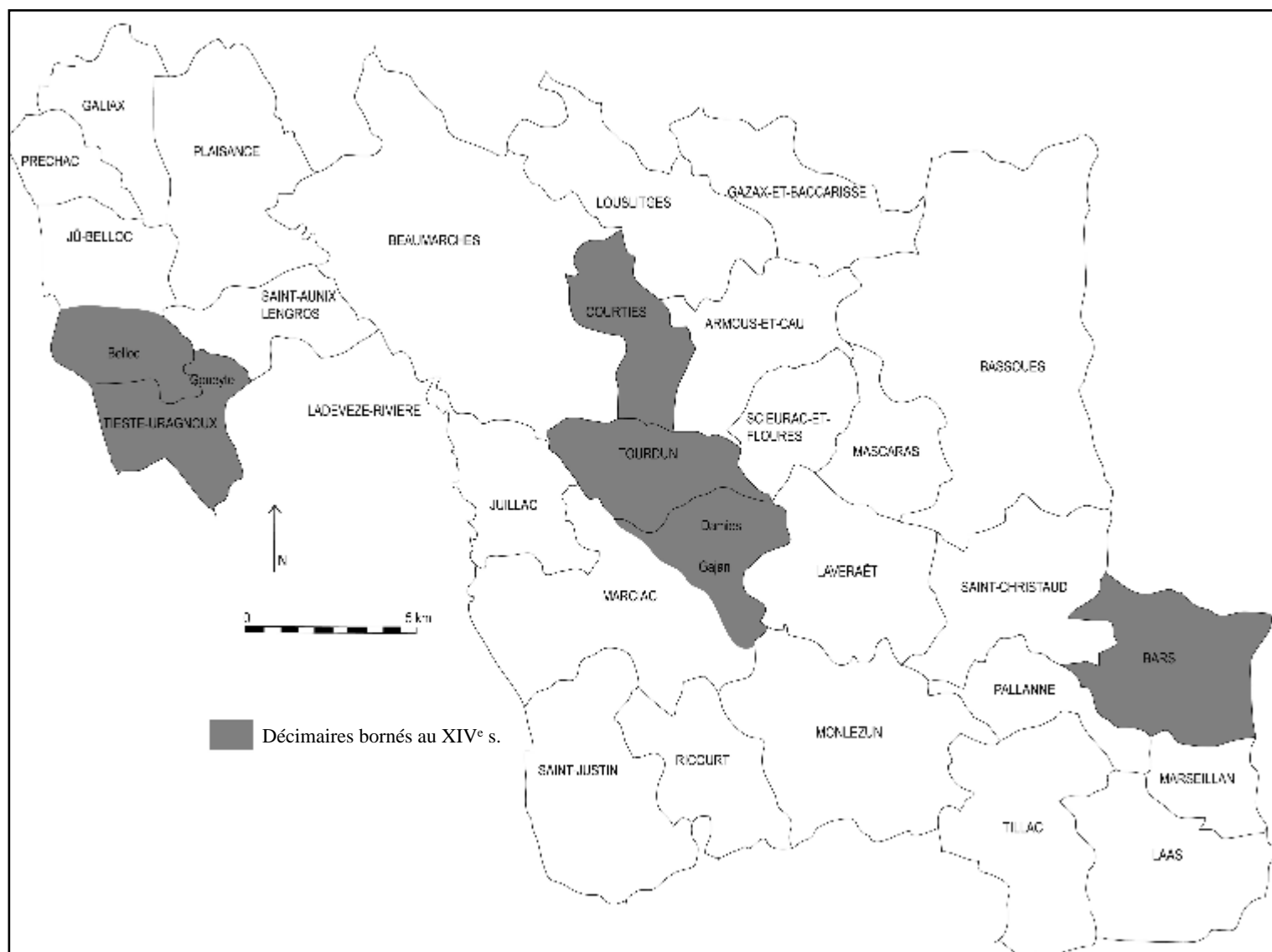
Doc. 158. Les principaux biens de l'abbaye de la Casedieu en Gascogne vers 1143, d'après la confirmation papale des biens de l'abbaye. Les terres sont localisées de manière approximative par rapport aux limites communales actuelles. Carte S. A., 2014.



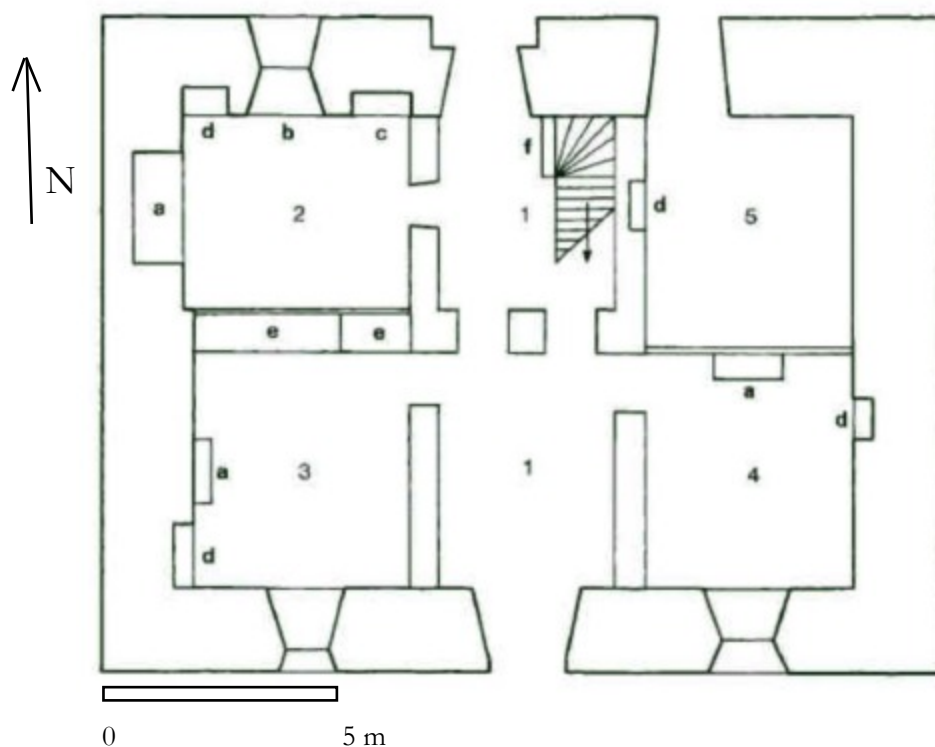
Doc. 159. Les principaux biens de l'abbaye de la Casédieu en Gascogne vers 1280. Les terres sont localisées de manière approximative par rapport aux limites communales actuelles. Carte S. A., 2014.



Doc. 160. Les principaux biens de l'abbaye de la Casedieu en Gascogne vers 1350, avec les terres mises en fief et les conflits avec les seigneurs et communautés voisins. Les terres sont localisées de manière approximative par rapport aux limites communales actuelles. Carte S. A., 2014.



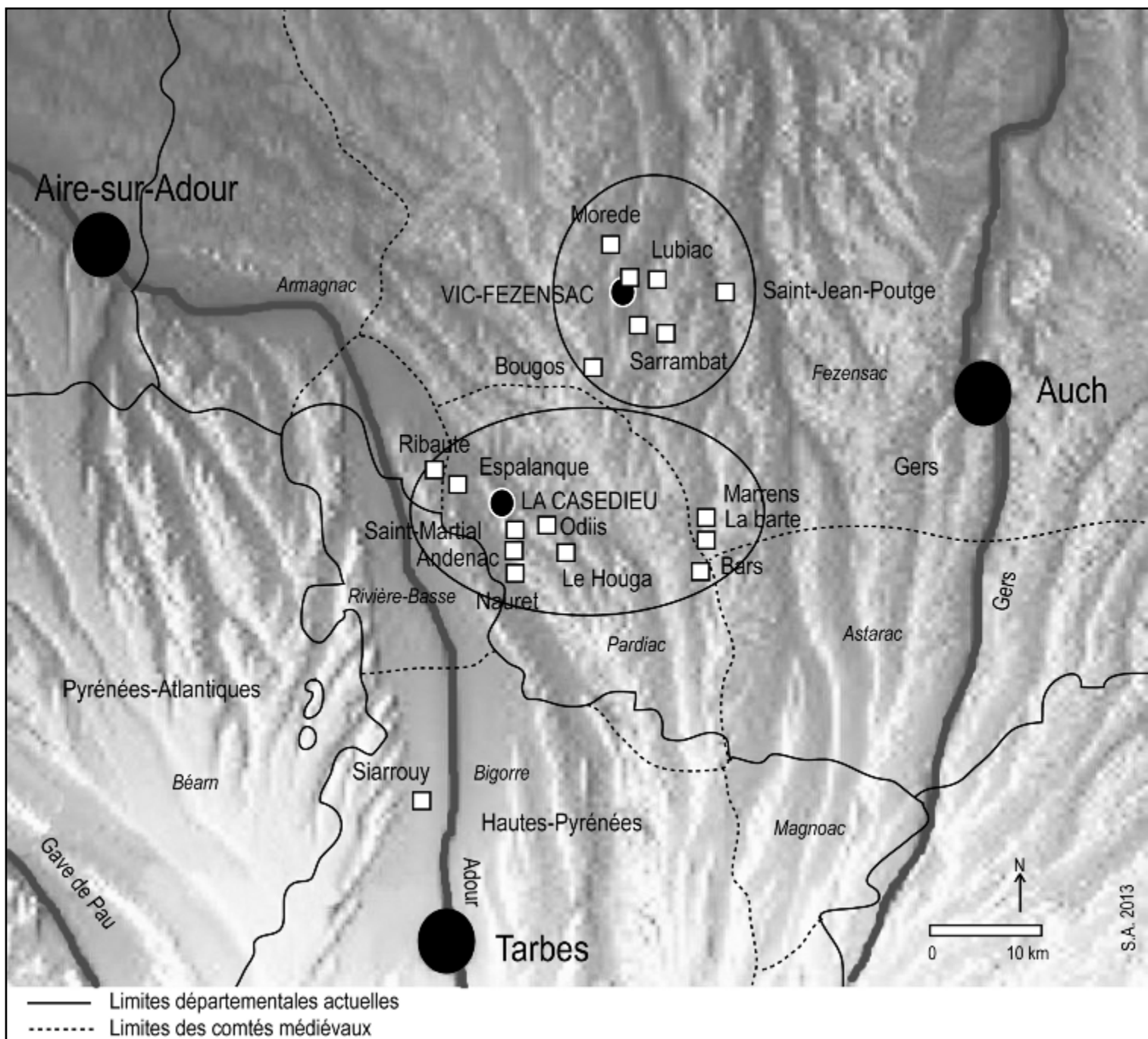
Doc. 161. Décimaires ayant fait l'objet de délimitations et d'accords dans la première moitié du XIV^e siècle entre les prémontrés de la Casédieu et les évêques de Tarbes et d'Auch. Carte S. A., 2014.



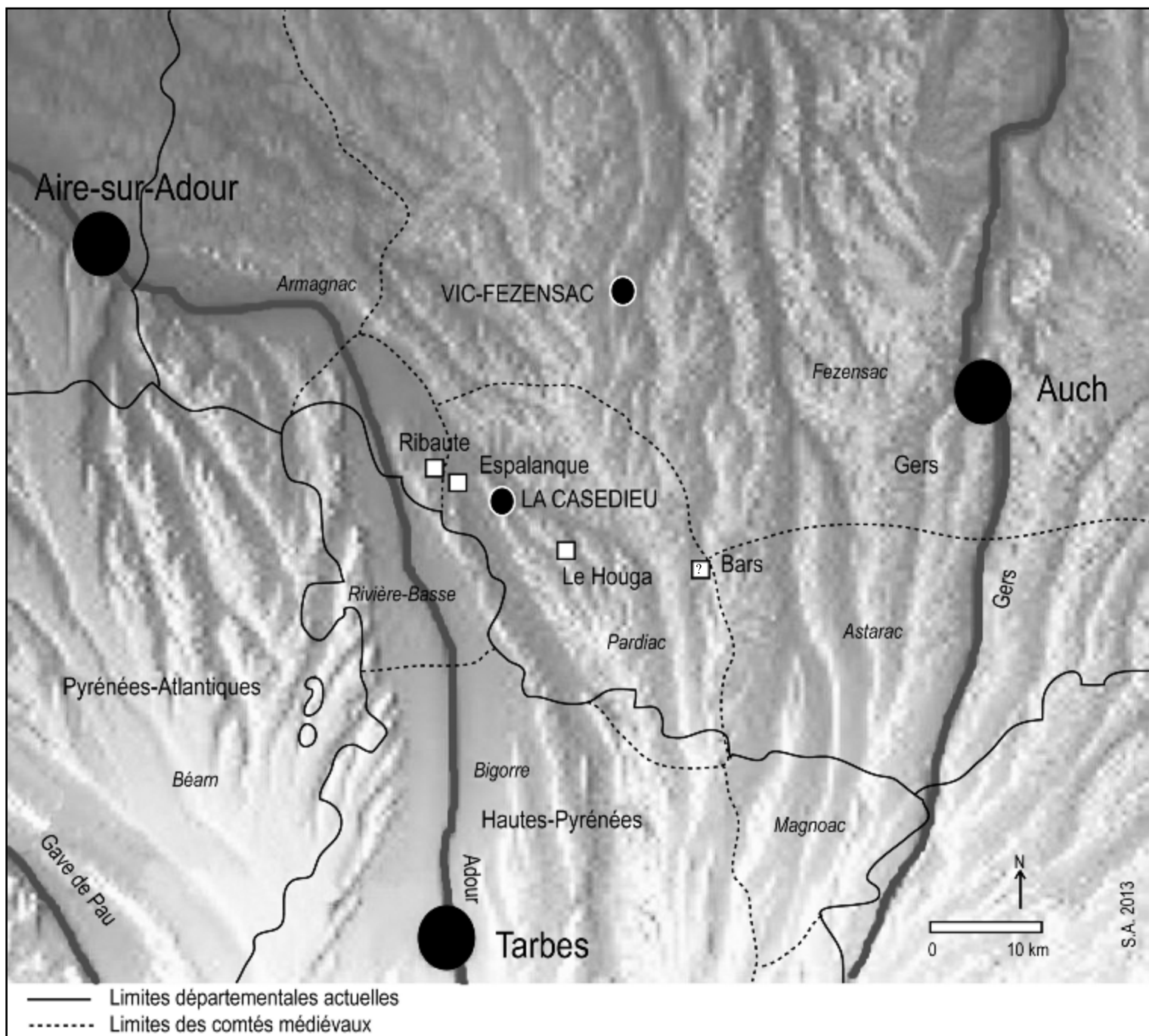
Doc. 162. La grange de l'abbaye cistercienne de Planselve à Juilles (Gers). XVI^e-XIX^e s. ? Le bâtiment mesure 14,60 x 17,15 m de hauteur, pour une hauteur d'environ 13 m, avec des murs en bauge de 1,95 m d'épaisseur. Photographie et plan CalTerra/CAUE du Gers, 2011.



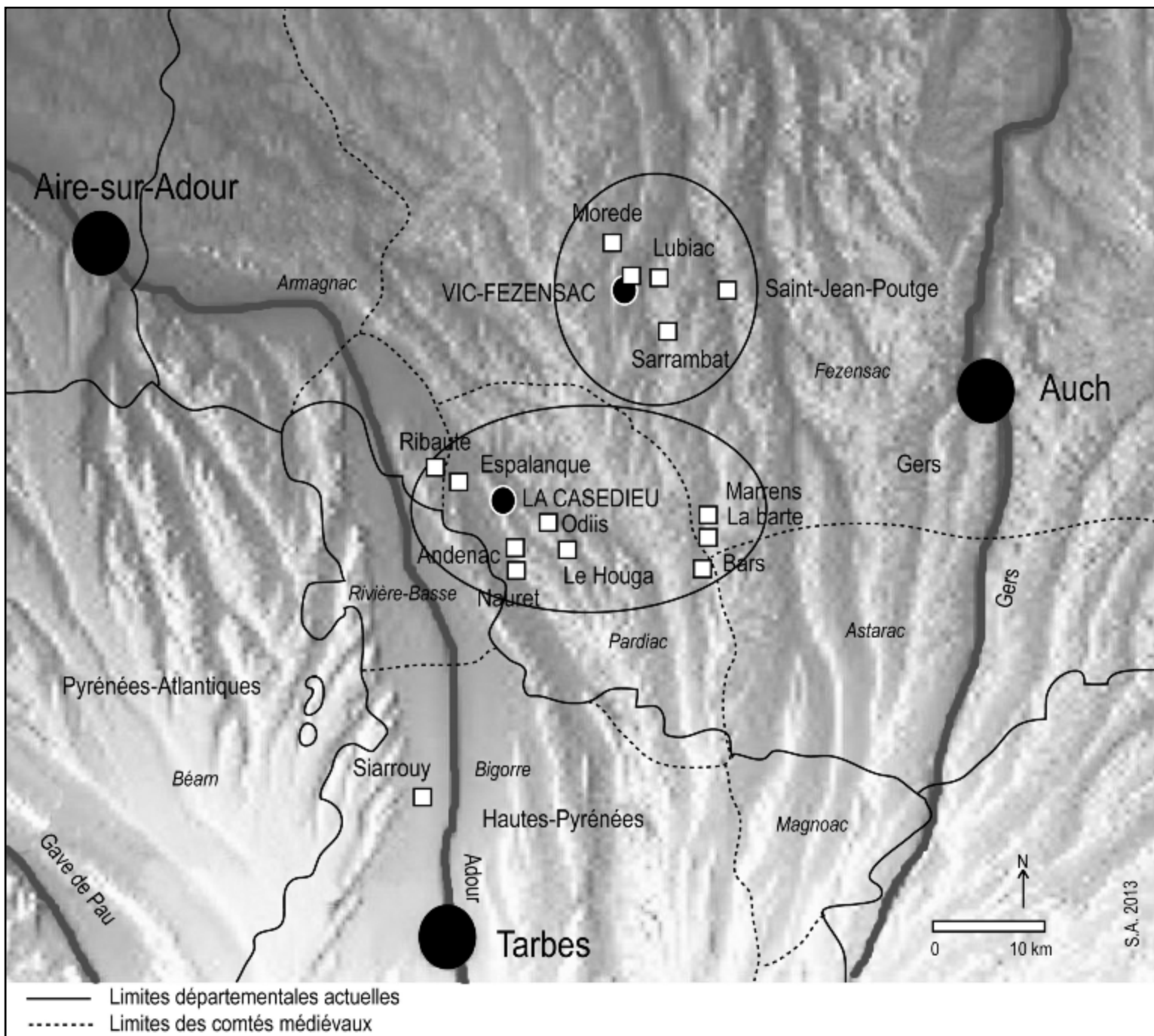
Doc. 163. Le site de la grange (?) de Pentens à Martres-Tolosane. Dessin Yann Henry (bureau HADÈS), 2011. D'après le *Bilan Scientifique Régional* du SRA Midi-Pyrénées, 2011, p. 69. La grange (?) signalée au XII^e siècle correspondrait au bâtiment arasé repéré (au centre), entouré d'un double fossé.



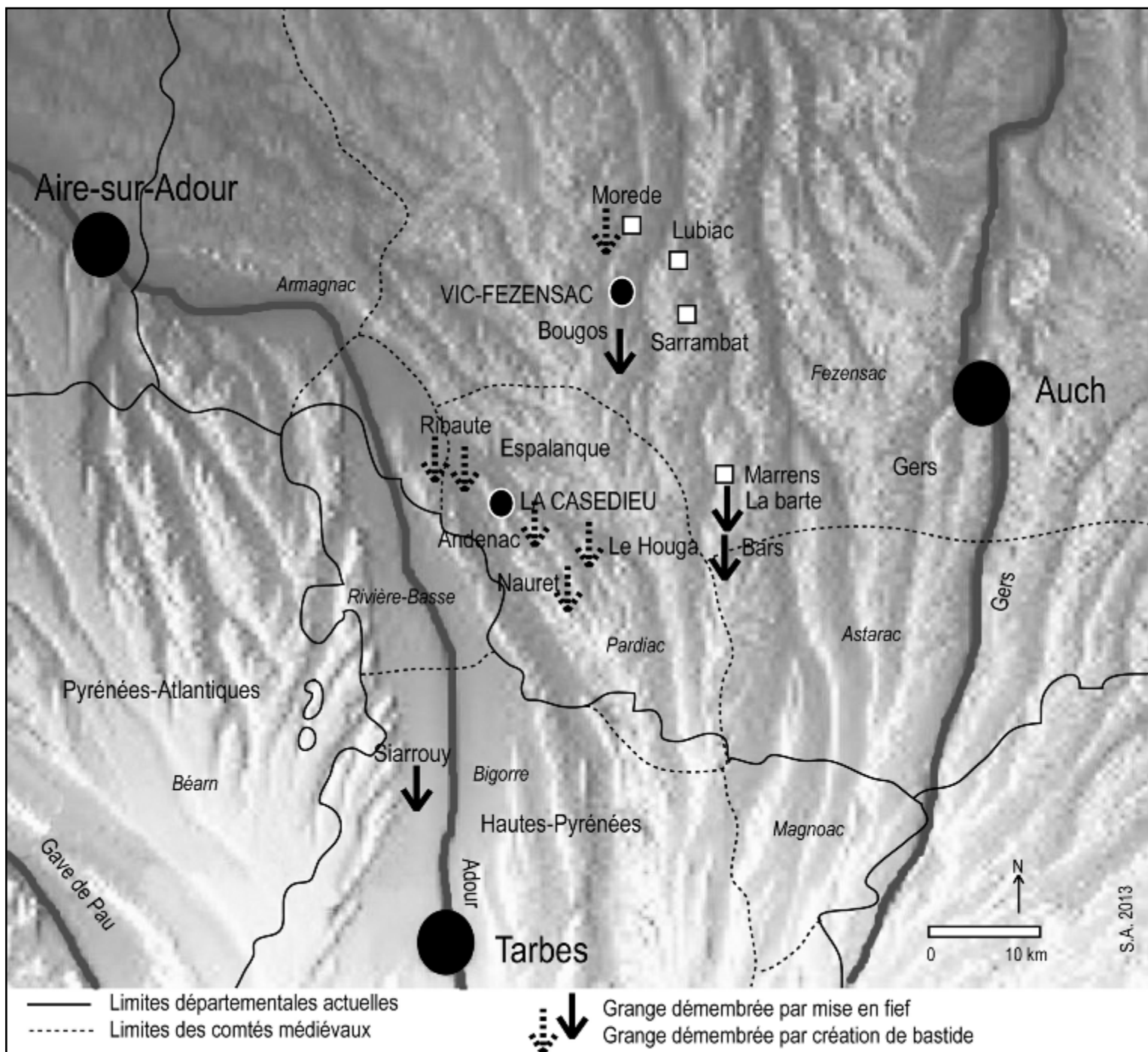
Doc. 164. Localisation générale des granges de l'abbaye prémontrée de la Casédieu mentionnées dans la documentation. Carte S.A., 2014.



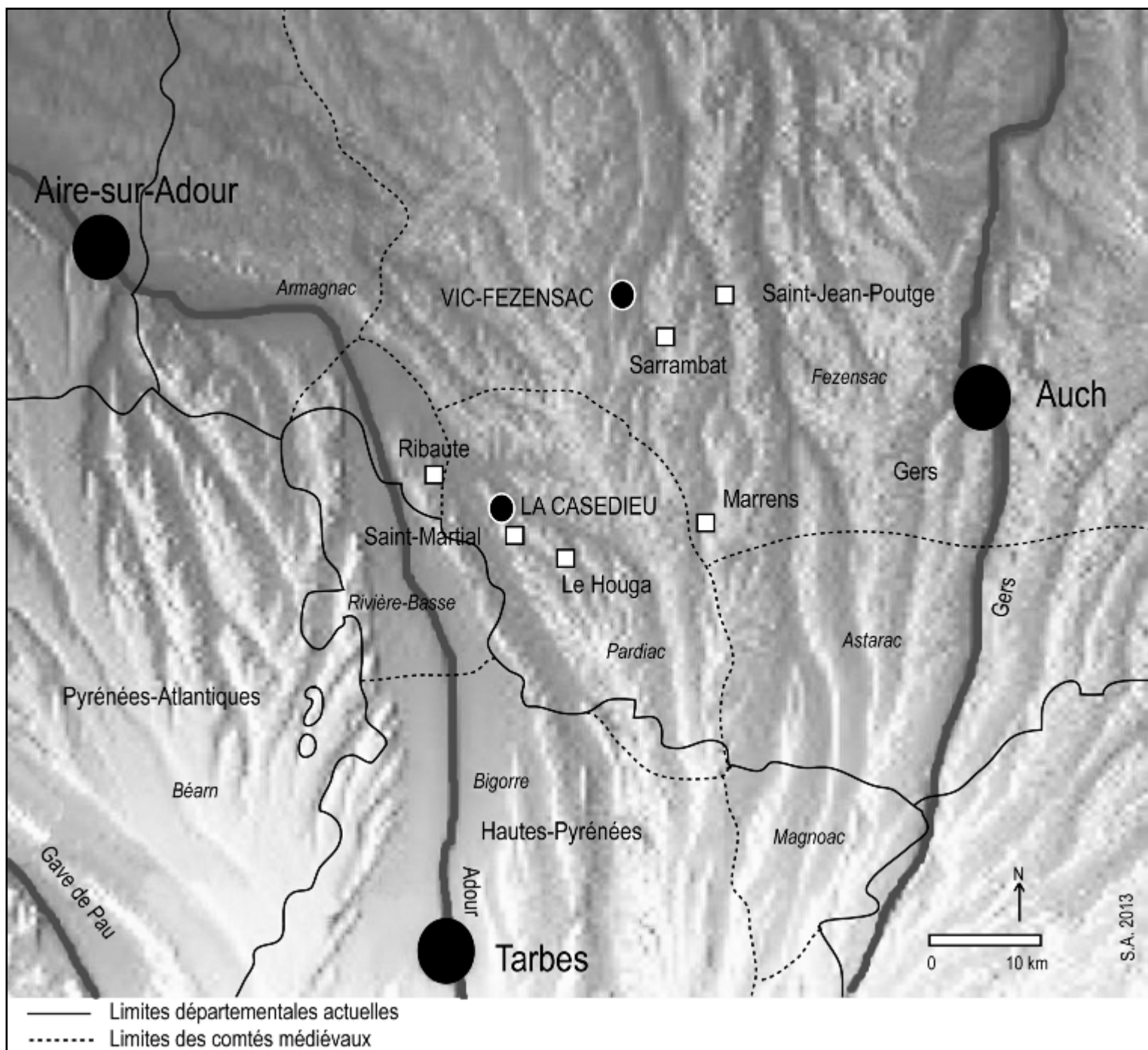
Doc. 165. Les granges de l'abbaye prémontrée de la Casédieu mentionnées au XII^e siècle. Carte S.A., 2014.



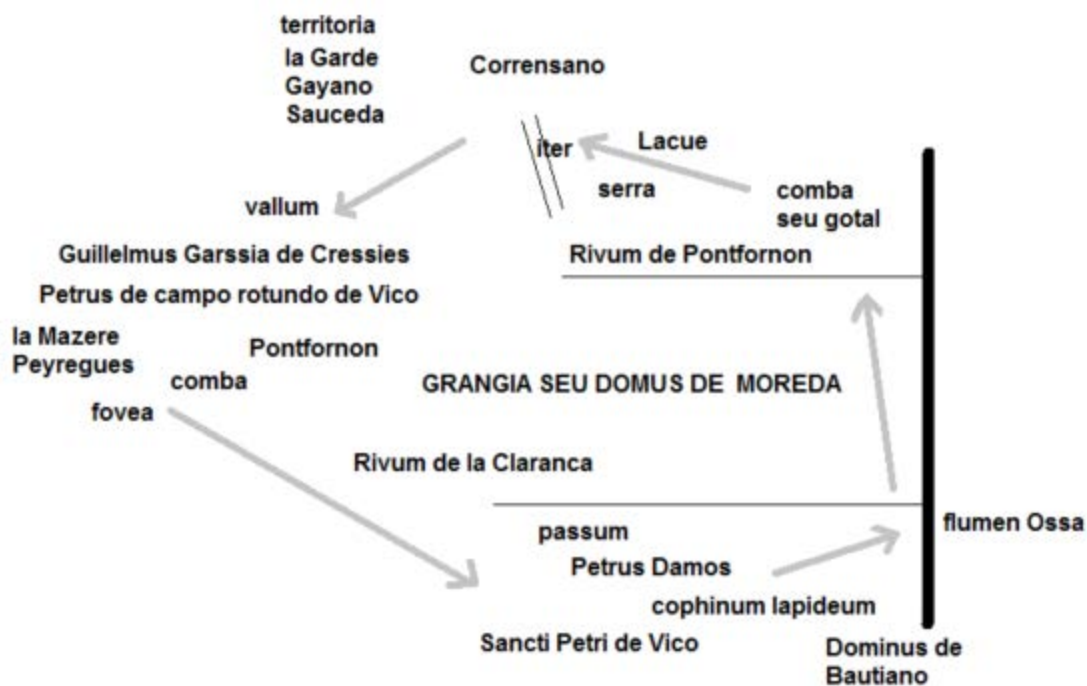
Doc. 166. Les granges de l'abbaye prémontrée de la Casedieu mentionnées ou fondées au XIII^e siècle. Carte S.A., 2014.



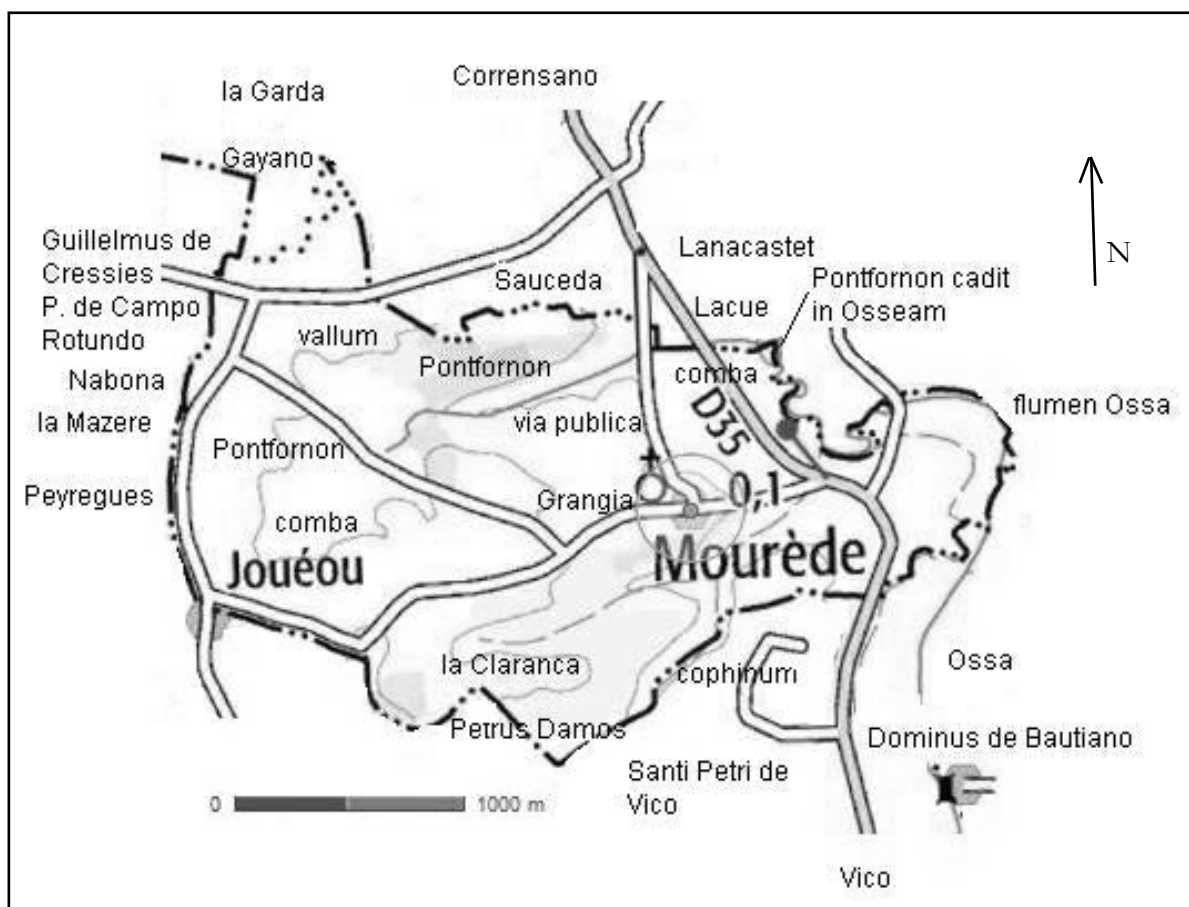
Doc. 167. Les granges de l'abbaye prémontrée de la Casedieu démembrées à la fin du XIII^e et au XIV^e siècles. Carte S.A., 2014.



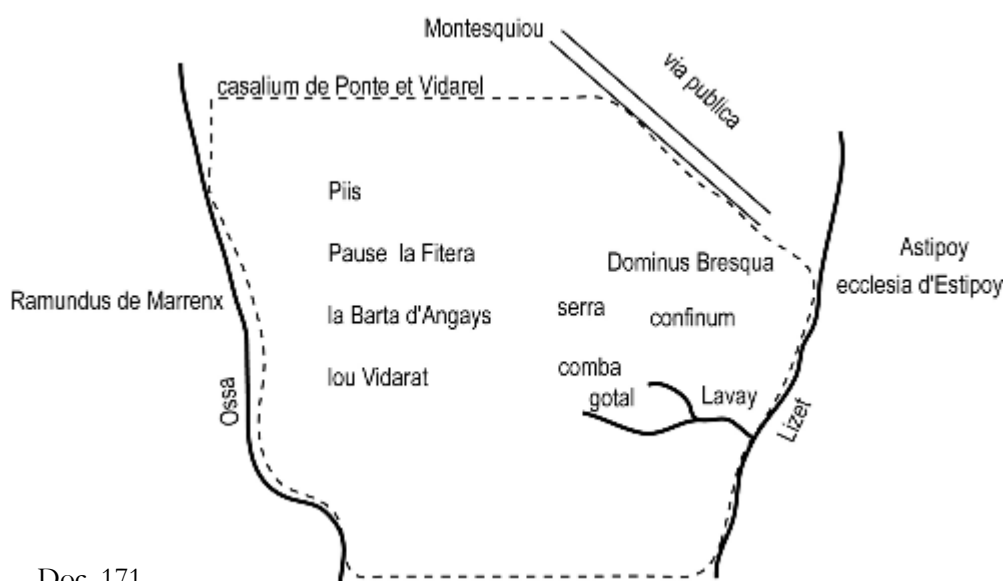
Doc. 168. Les granges de l'abbaye prémontrée de la Casedieu signalées à l'époque moderne. Carte S.A., 2014.



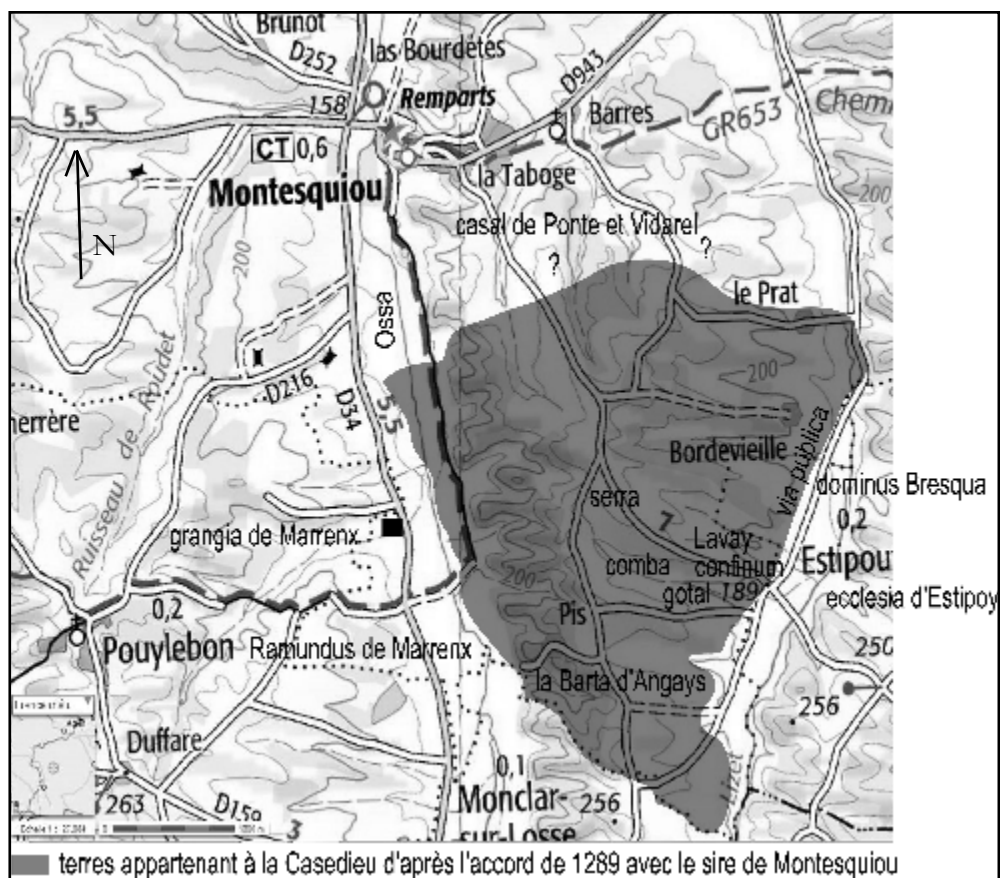
Doc. 169. Les limites de la grange de Mourède (*Moreda*) en 1286. Les flèches indiquent le sens dans lequel les commissaires ont décrit les indices visuels permettant d'en localiser les limites. DAO S. A. 2012.



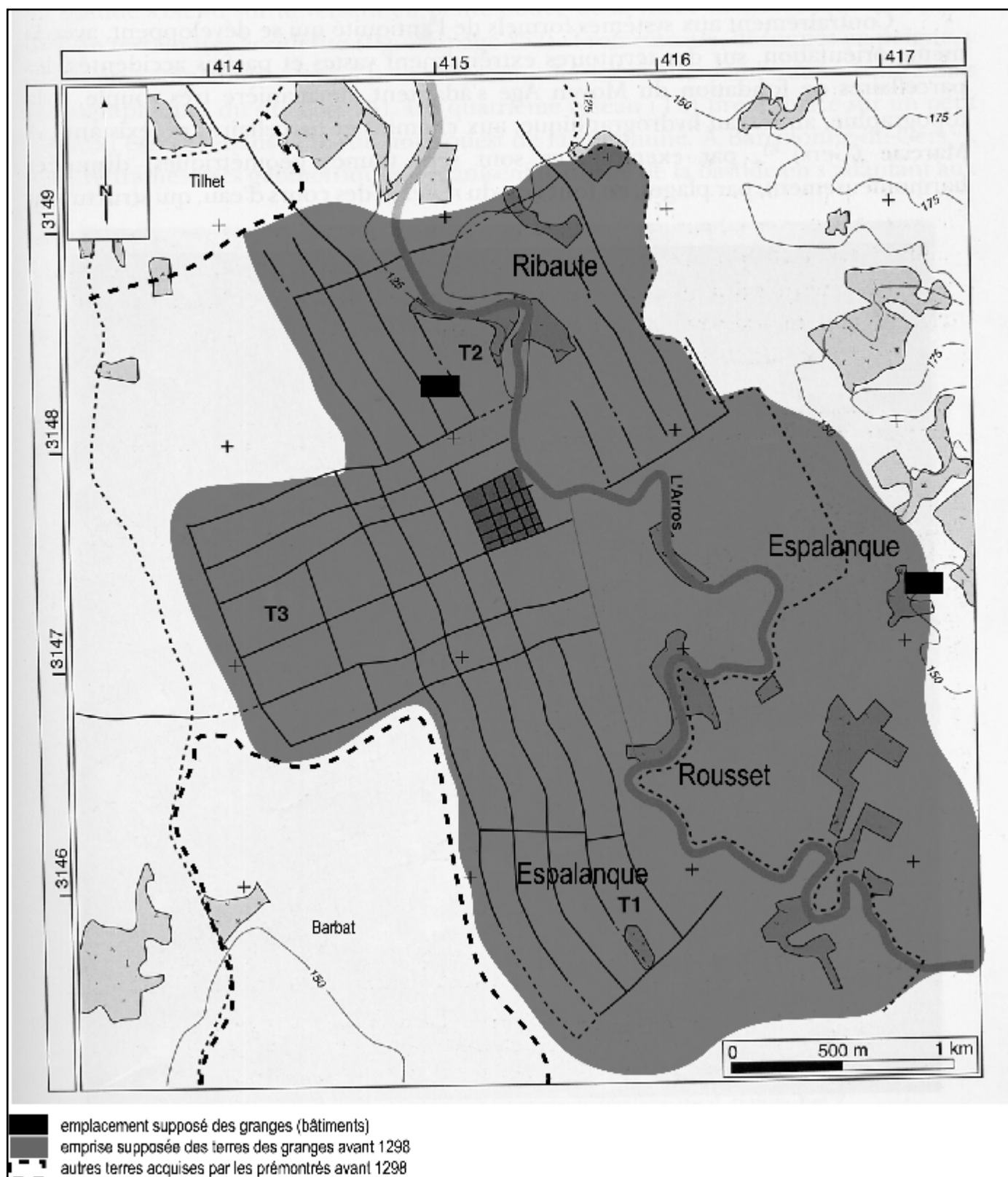
Doc. 170. Les limites de la grange de Mourède (*grangia ou domus de Moreda*) en 1286, replacées sur la carte IGN actuelle. Les repères géographiques (ruisseaux, routes, combes et vallées) n'ont guère bougé, ainsi que certains lieux (château de Bautian...), qui permettent de replacer la quasi-totalité des confronts et repères indiqués dans cette chartre de paréage. Les limites correspondent ainsi, à quelques nuances près, aux limites communales actuelles. DAO S. A. 2012.



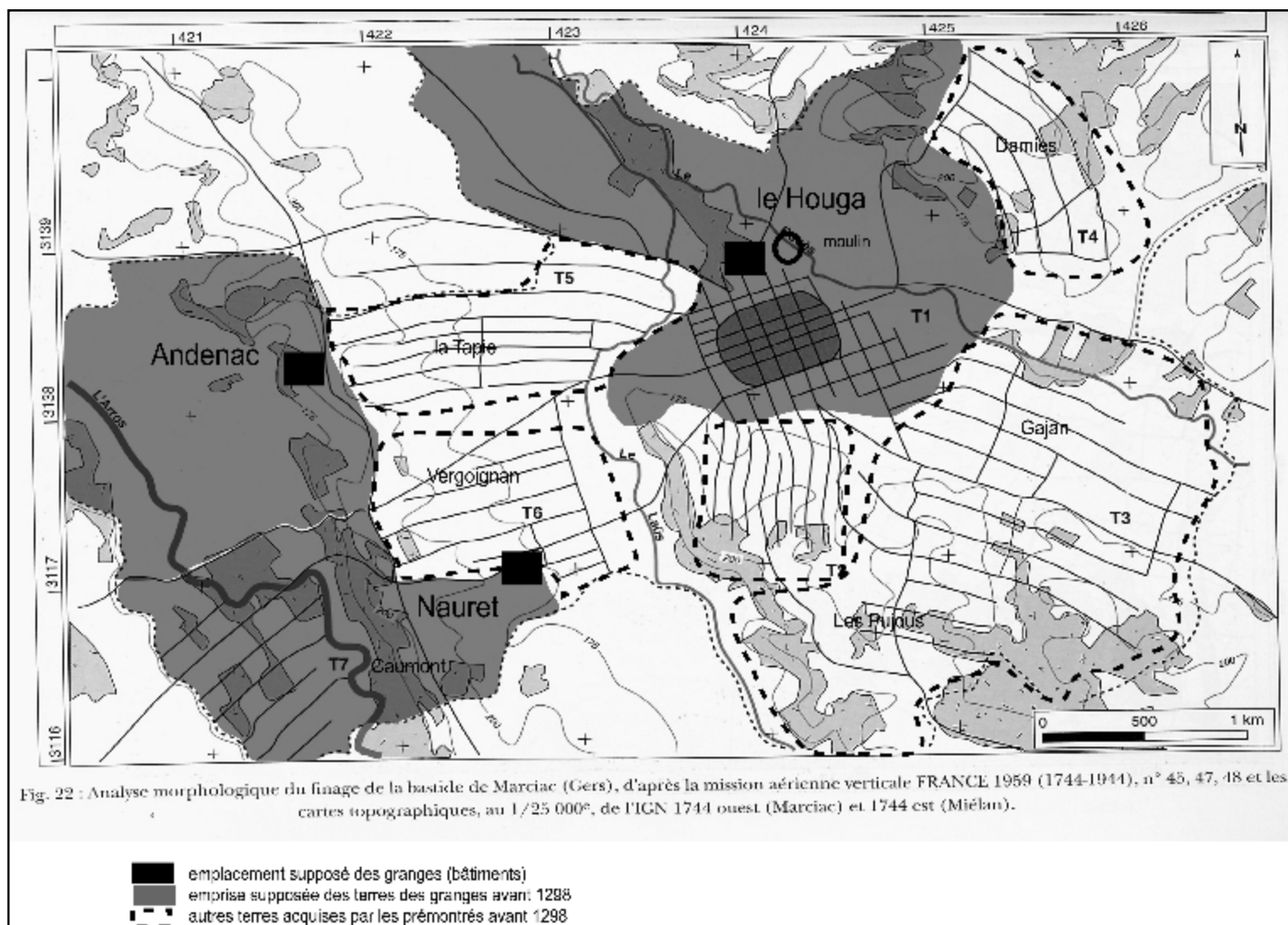
Doc. 171.



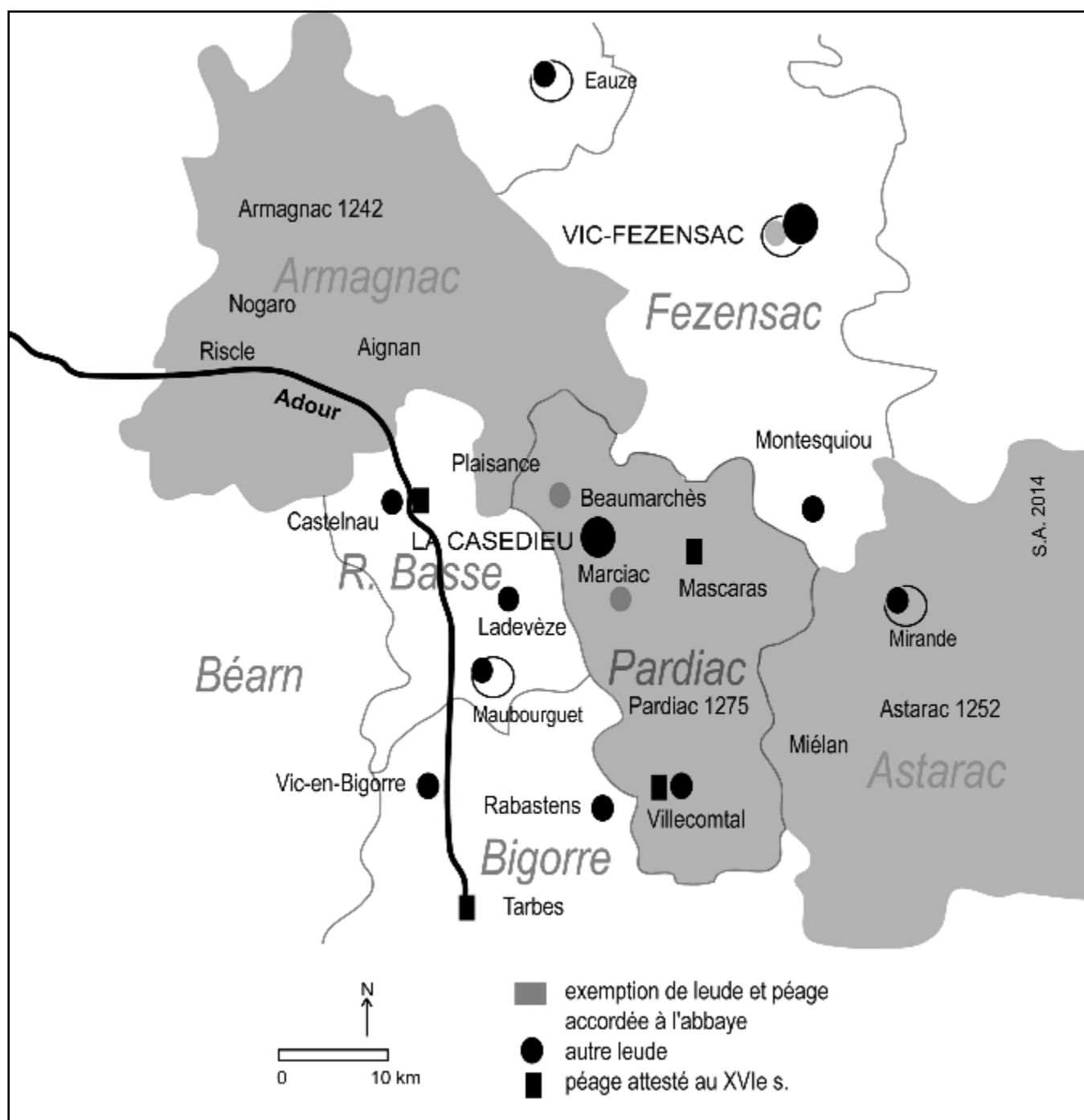
Doc. 172. Les limites hypothétiques des terres des granges de Marrenx et la Barte, reconnues en 1289 sur les terres du sire de Montesquiou. Essai de « mise en espace » du texte, d'après ADG, H 5, p. 123, n°1 et Jean-Baptiste Larcher, *Glanage ou preuves*, t. VI, 182-188, replacé sur la carte IGN. DAO S. A. 2014, sur le fond de la carte IGN au 1/25000 (Montesquiou). Ces terres (environ 1000 ha) ne forment sans doute qu'une partie des terres des deux granges de Marrens et la Barte, car on ne connaît pas en détail les terres possédées par la Casédieu dans les paroisses et seigneuries voisines d'Estipouy, Monclar et Pouylebon.



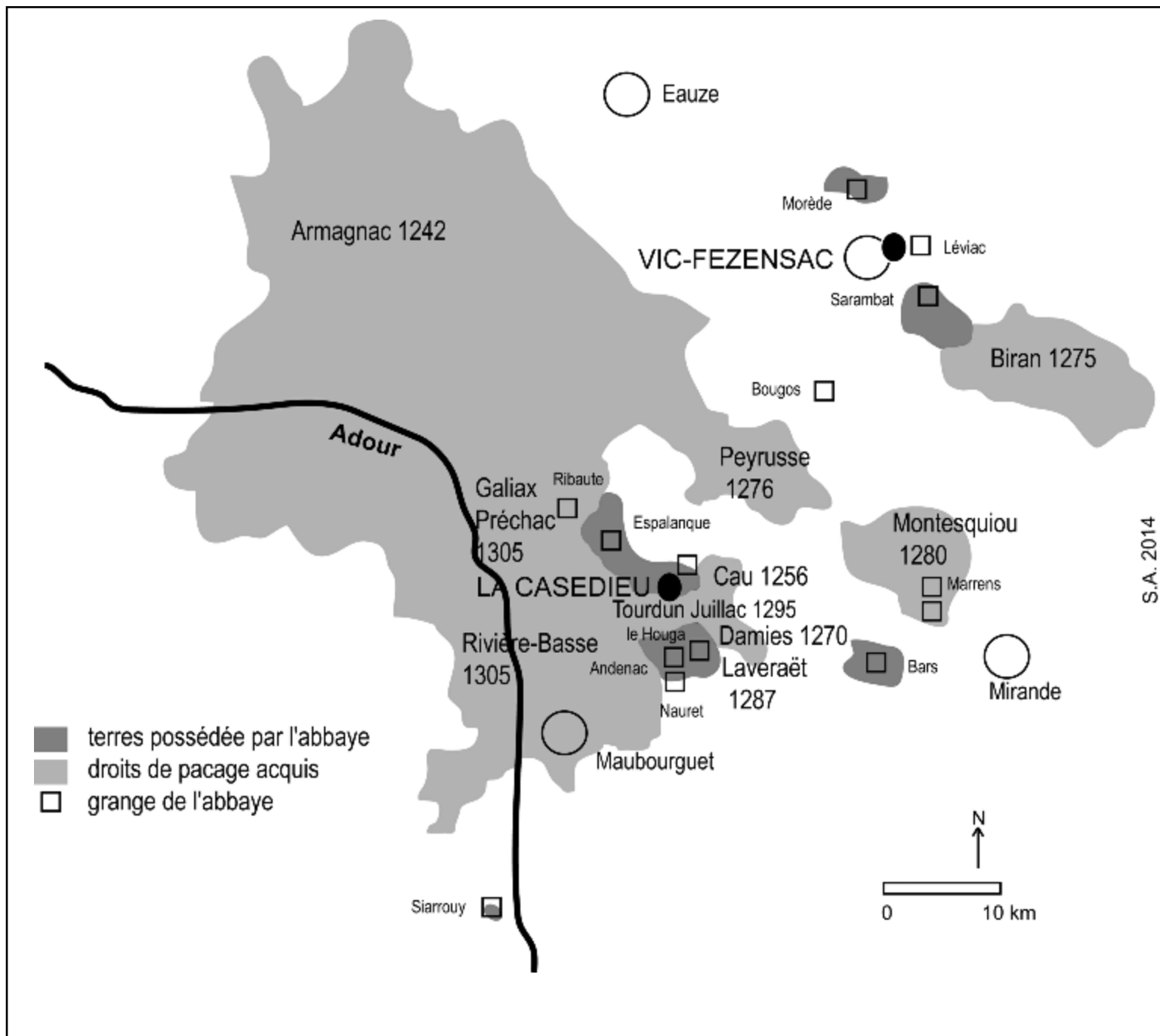
Doc. 173. Hypothèse de localisation d'une partie des terres des granges de Ribaute et d'Espalanque dans l'actuelle commune de Plaisance-du-Gers. Carte Cédric Lavigne 2002, DAO S. A. (schéma d'interprétation) 2014.



Doc. 174. Hypothèse de localisation des granges de la Casedieu (terres et bâtiments) ayant servi à fonder la bastide de Marciac en 1298, d'après le fond de carte réalisé par Cédric Lavigne (parcellaires de fondation) et la charte de paréage de 1298. Carte Cédric Lavigne 2002, DAO S. A., 2014.



Doc. 175. Les exemptions de droits de péage acquis par l'abbaye de la Casédieu aux XII^e et XIII^e siècles. Carte S. A., 2014.



S.A. 2014

Doc. 176. Les droits de pacage acquis par les prémontrés dans la seconde moitié du XIII^e siècle. Carte S. A., 2014.



Doc. 177. Ruine de la grange du Vieux Sarrambat à Caillavet, état actuel vu du sud. Photo S. A., 2013.



Doc. 178. Ruines de la grange du Sarrambat à Caillavet, état actuel vu du nord. Photo S. A., 2013.



Doc. 179. La grange de Marrens à Montesquiou, état actuel vu du sud-est. Photographie S. A., 2013.



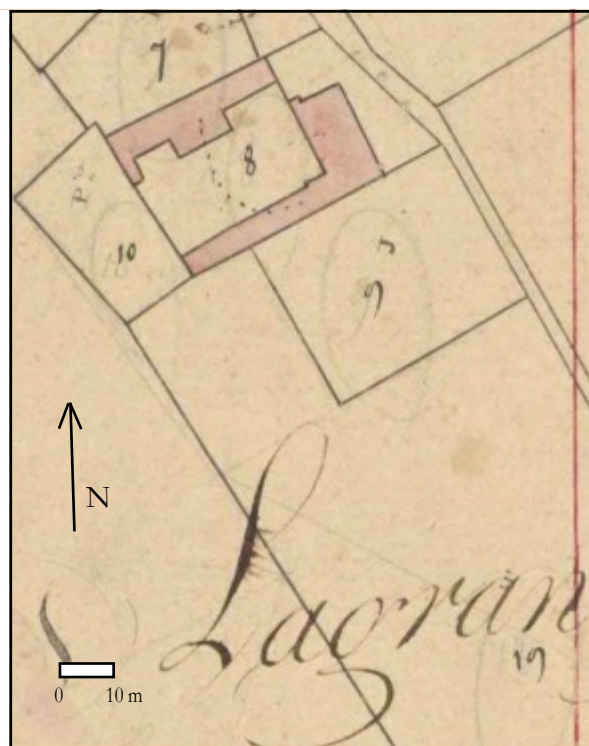
Doc. 180. La grange de Mourède, état actuel vu du sud-ouest. Photographie S. A., 2013.



Doc. 181. La grange de Lagrange (Espalanque) à Beaumarchès, état actuel vu de l'ouest. Photo S. A., 2013.



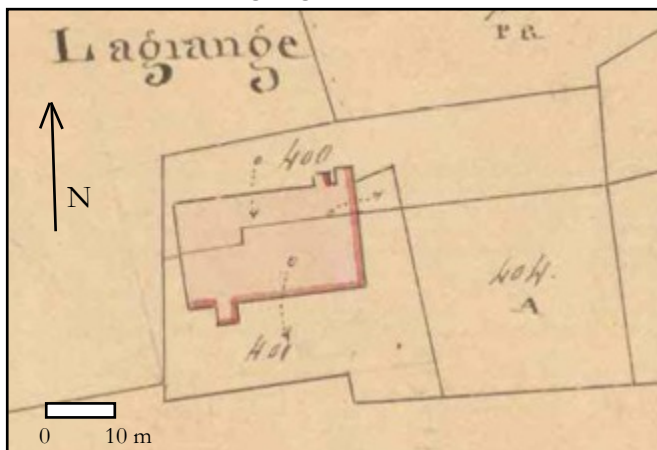
Doc. 182. La grange de Bougos à Belmont, état actuel vu du sud-ouest. Photographie S. A., 2013.



Doc. 183 et 184. Les granges de Marrens et Lagrange/Espalanque sur le cadastre napoléonien.

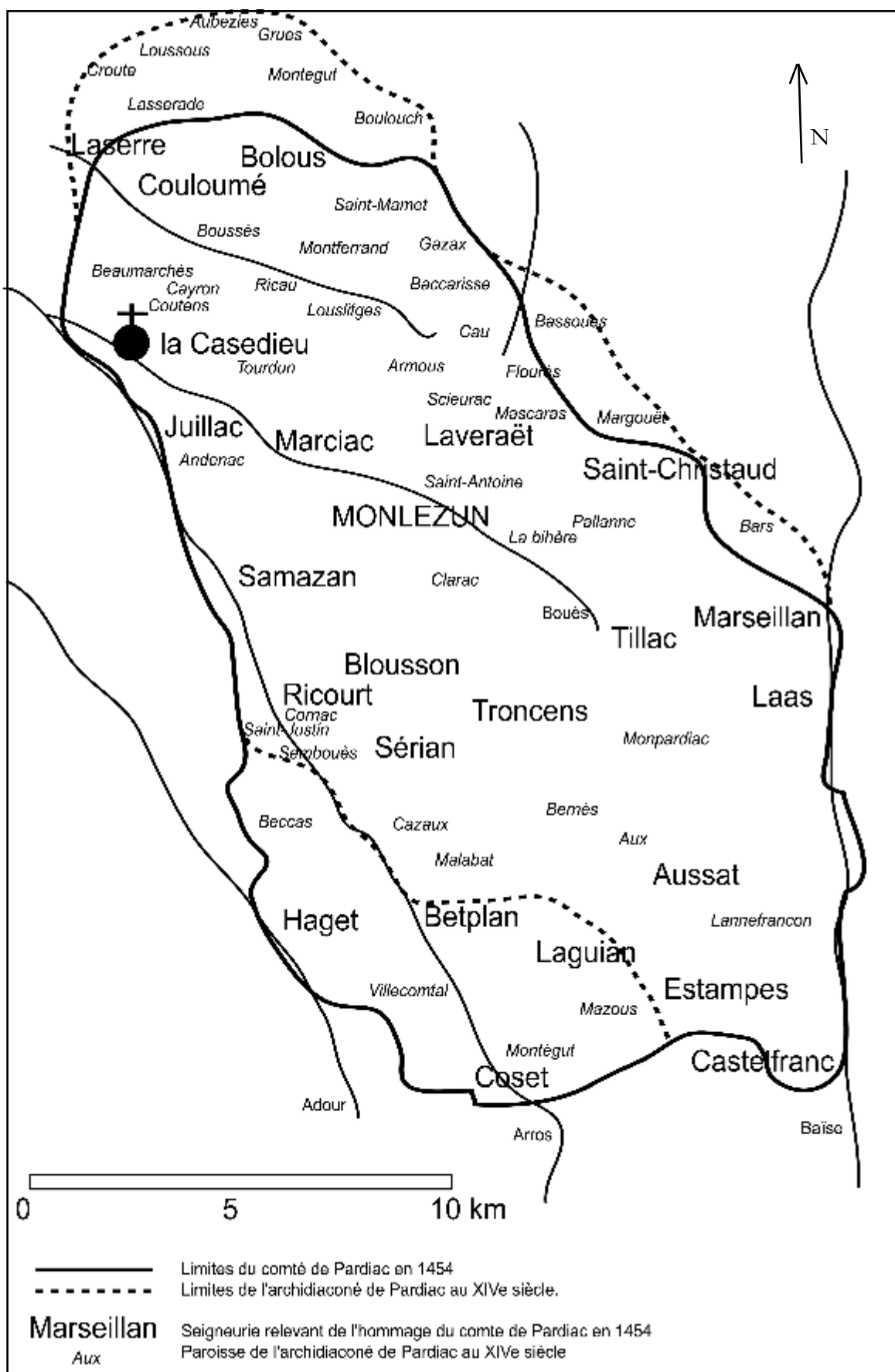


Doc. 185 et 186. Les granges de Rousset et Ribaute à Plaisance-du-Gers sur le cadastre napoléonien.

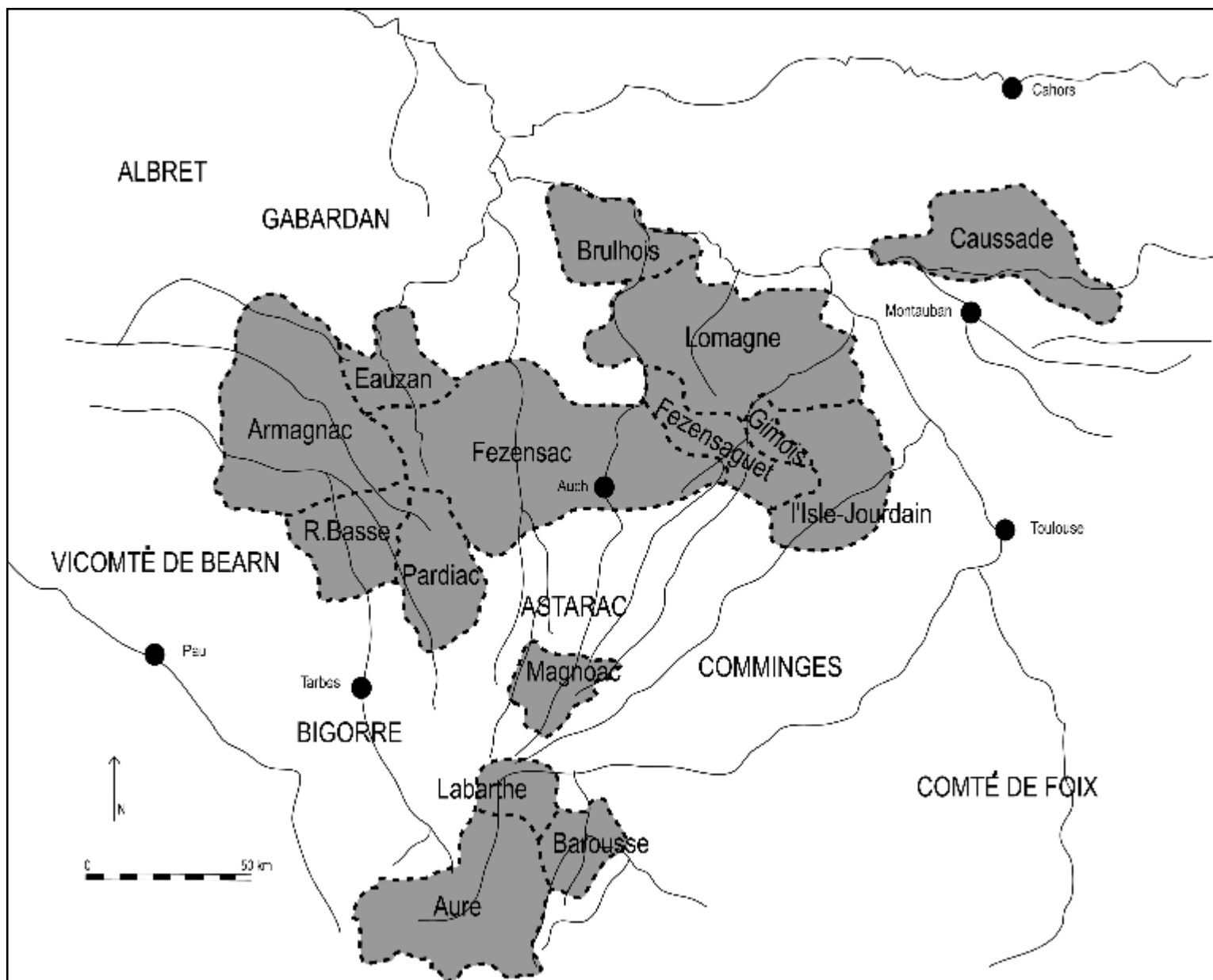


Doc. 187 et 188. Les granges de Bougos à Belmont et du Sarrambat à Caillavet sur le cadastre napoléonien. ADG, 3P_Montesquiou, section F3 ; 3P_Beaumarchès, section B ; 3P_Plaisance, section D2 ; 3P_Beaumarchès, section A1 ; 3P_Belmont, section C2 ; 3P_Caillavet, section A3. Archives en ligne.

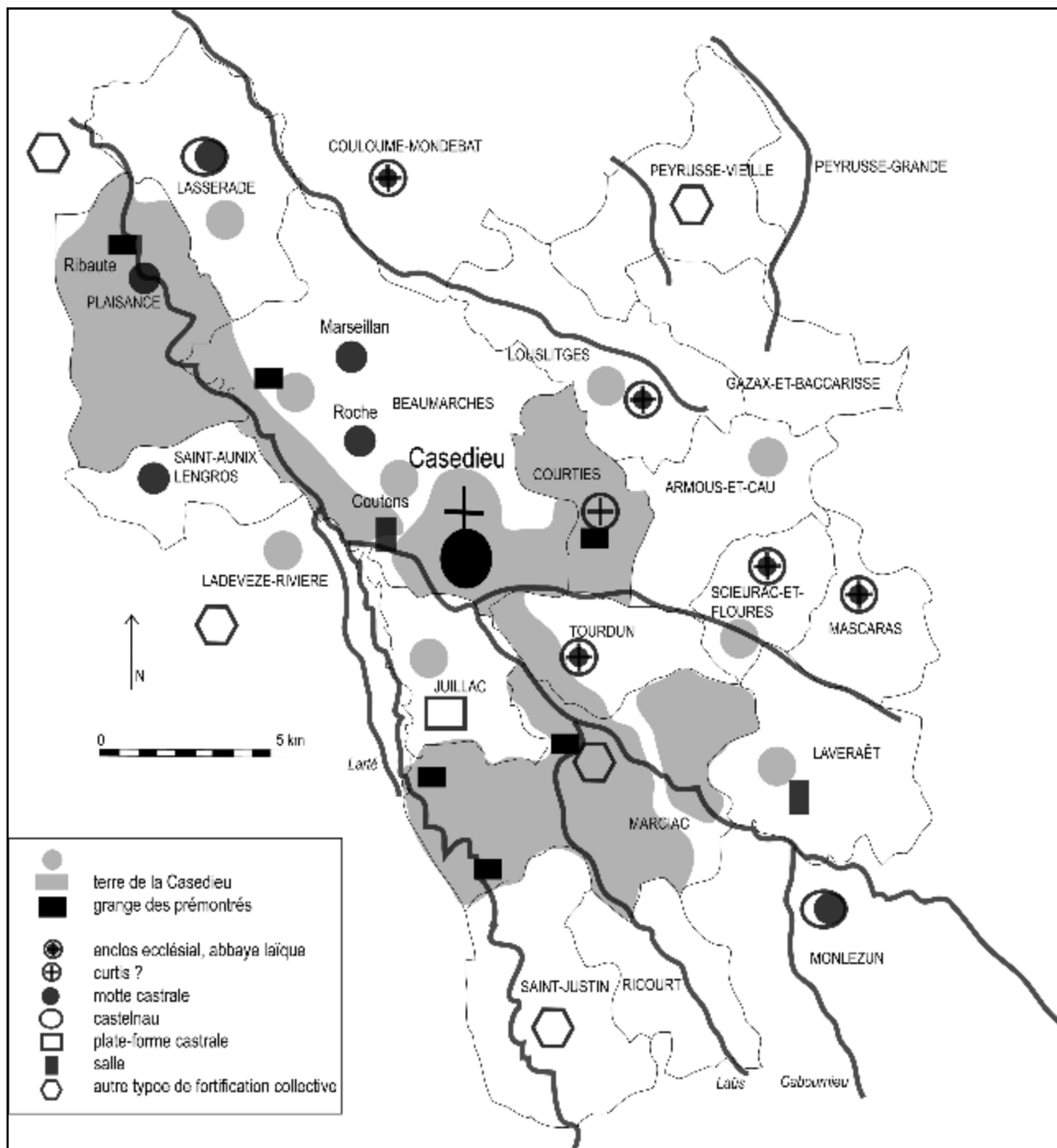
La destruction partielle du réseau féodal ?



Doc. 189. Le comté de Pardiac au bas Moyen Âge, d'après les hommages au comte en 1454 (*Histoire de la Gascogne*, t. VI) et les pouillés du diocèse d'Auch. Carte S. A., 2014.



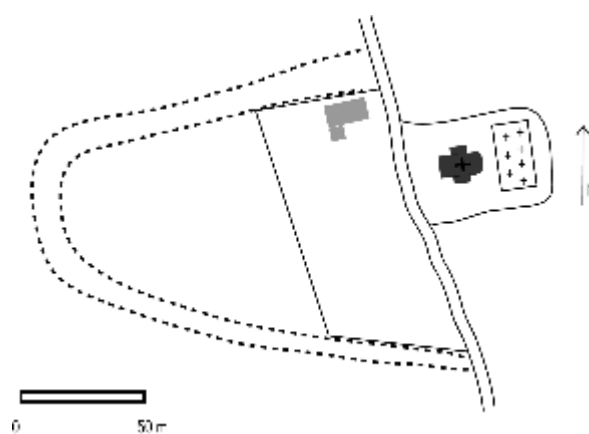
Doc. 190. Les terres du comte d'Armagnac au milieu du XV^e siècle (d'après Charles Samaran, *La maison d'Armagnac au XV^e siècle et les dernières luttes de la féodalité dans le Midi de la France*, Paris : Picard, 1907). Carte S. A., 2014.



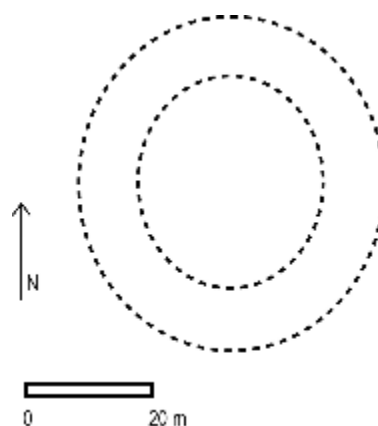
Doc. 191. Les sites fortifiés autour de la Casedieu dans le dernier tiers du XIII^e siècle. Carte S.A., 2014.



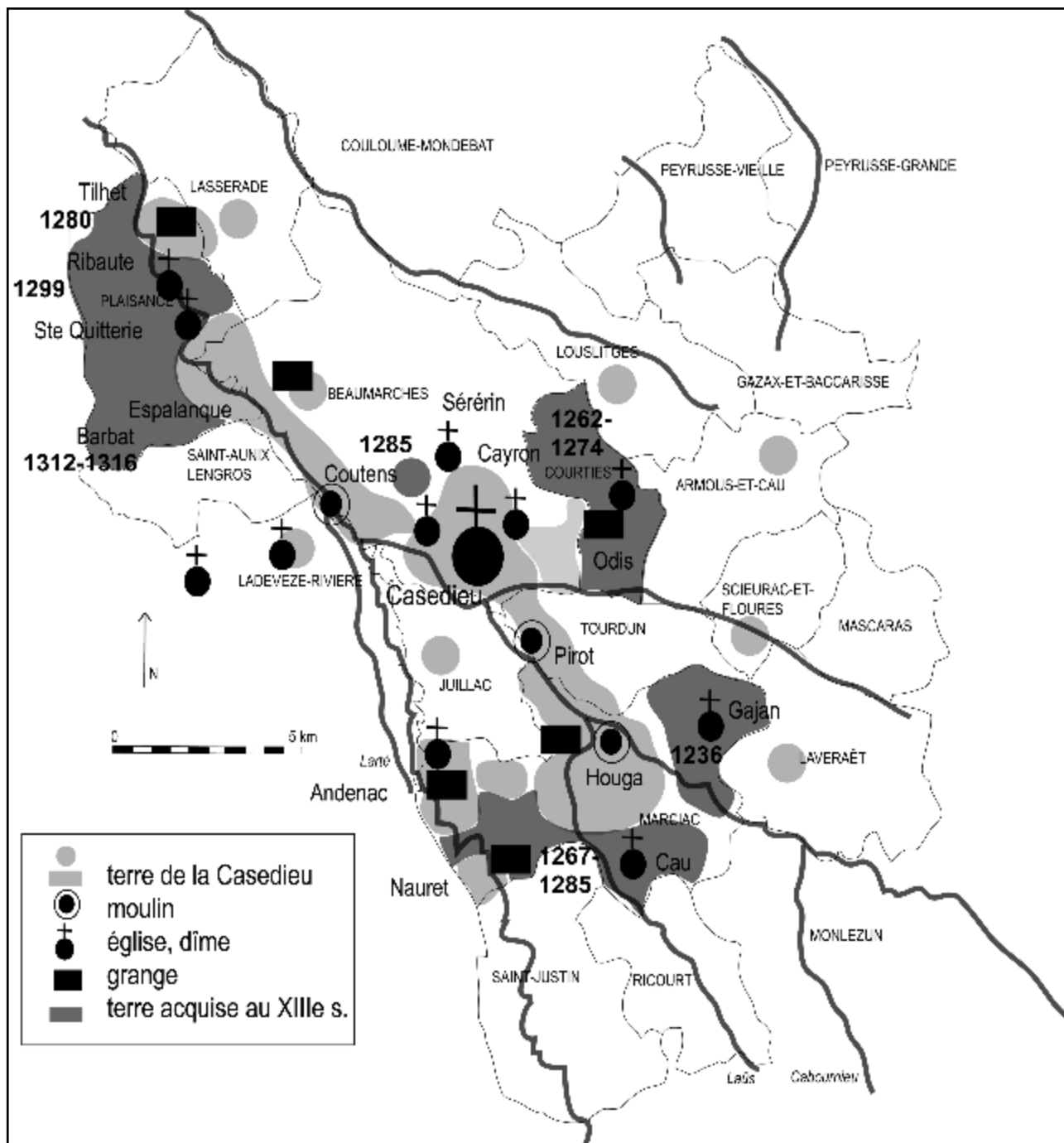
Doc. 192. Emplacement supposé de la motte arasée de Ribaute à Plaisance-du-Gers, au bord de la rivière Arros. Photographie verticale IGN/Géoportail, 2013. Le nord se trouve à droite sur cette photo.



Doc. 193. Emplacement supposé de l'habitat seigneurial de Courties. Photographie verticale IGN/Géoportail,

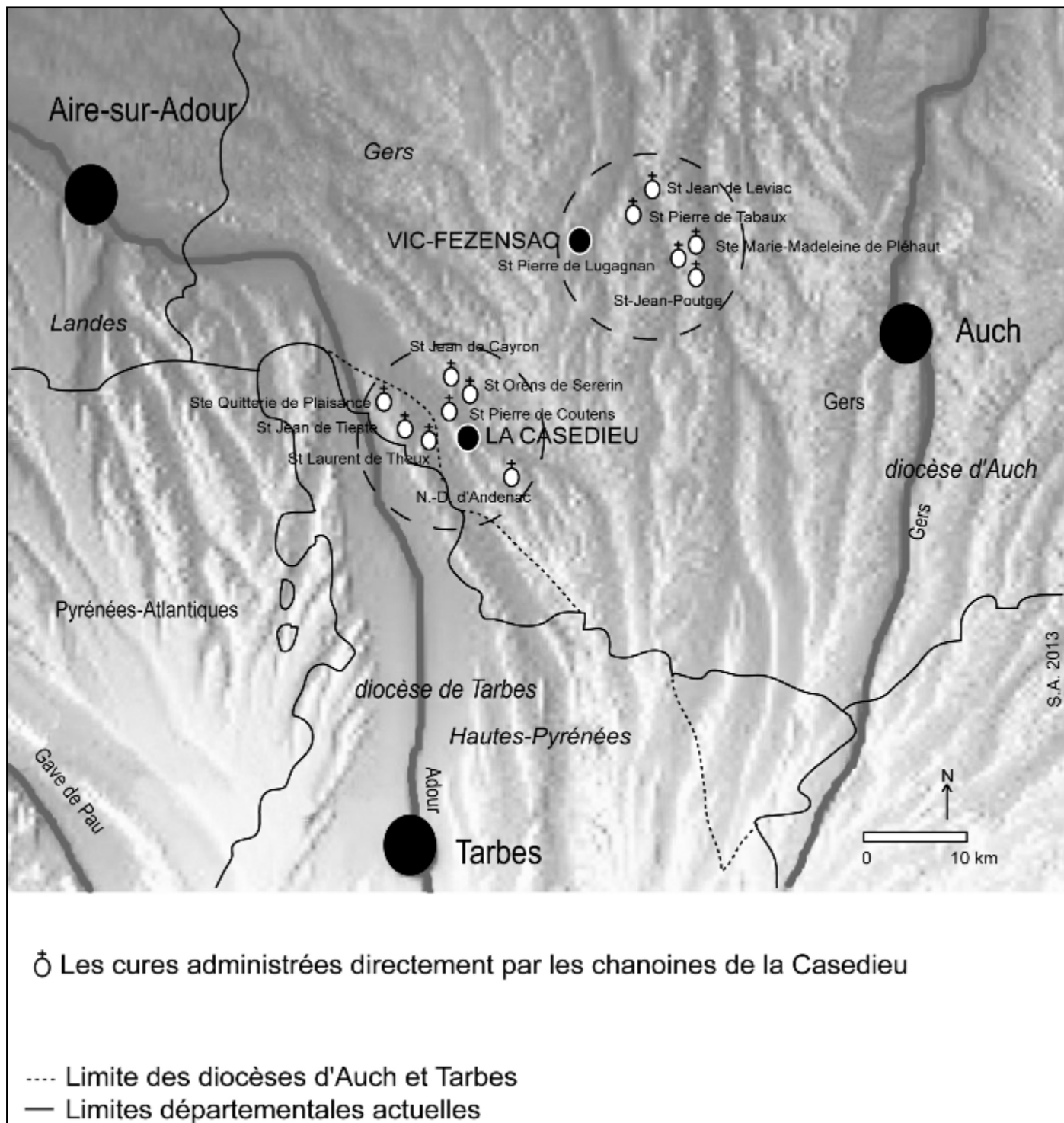


Doc. 194. La motte arasée de Tabaux à Caillavet. Photographie verticale IGN/Géoportail, 2013. Plans S. A.

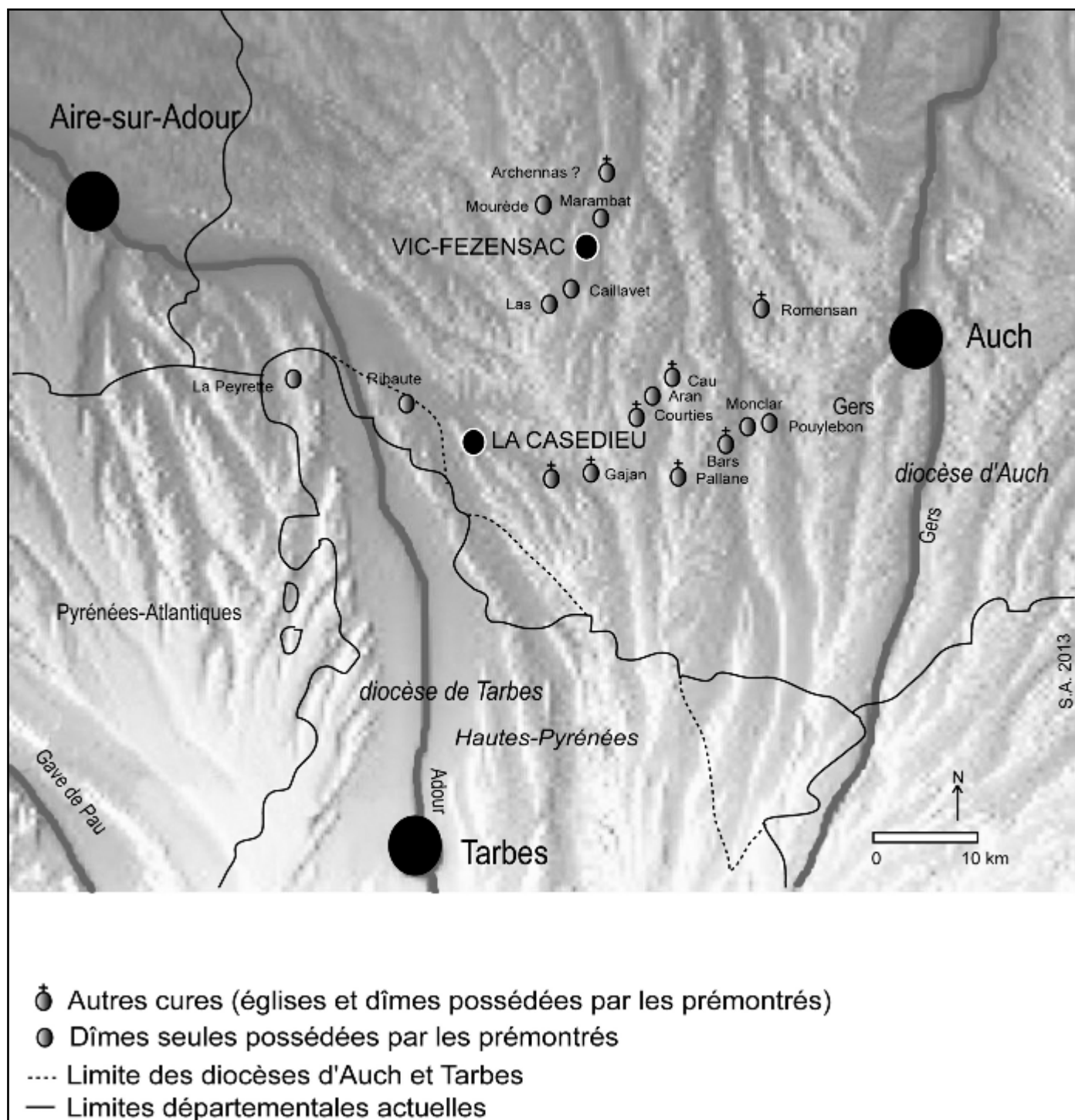


Doc. 195. Les achats de terres effectués par les chanoines de la Casedieu entre 1236 et 1316. Carte S.A., 2014.

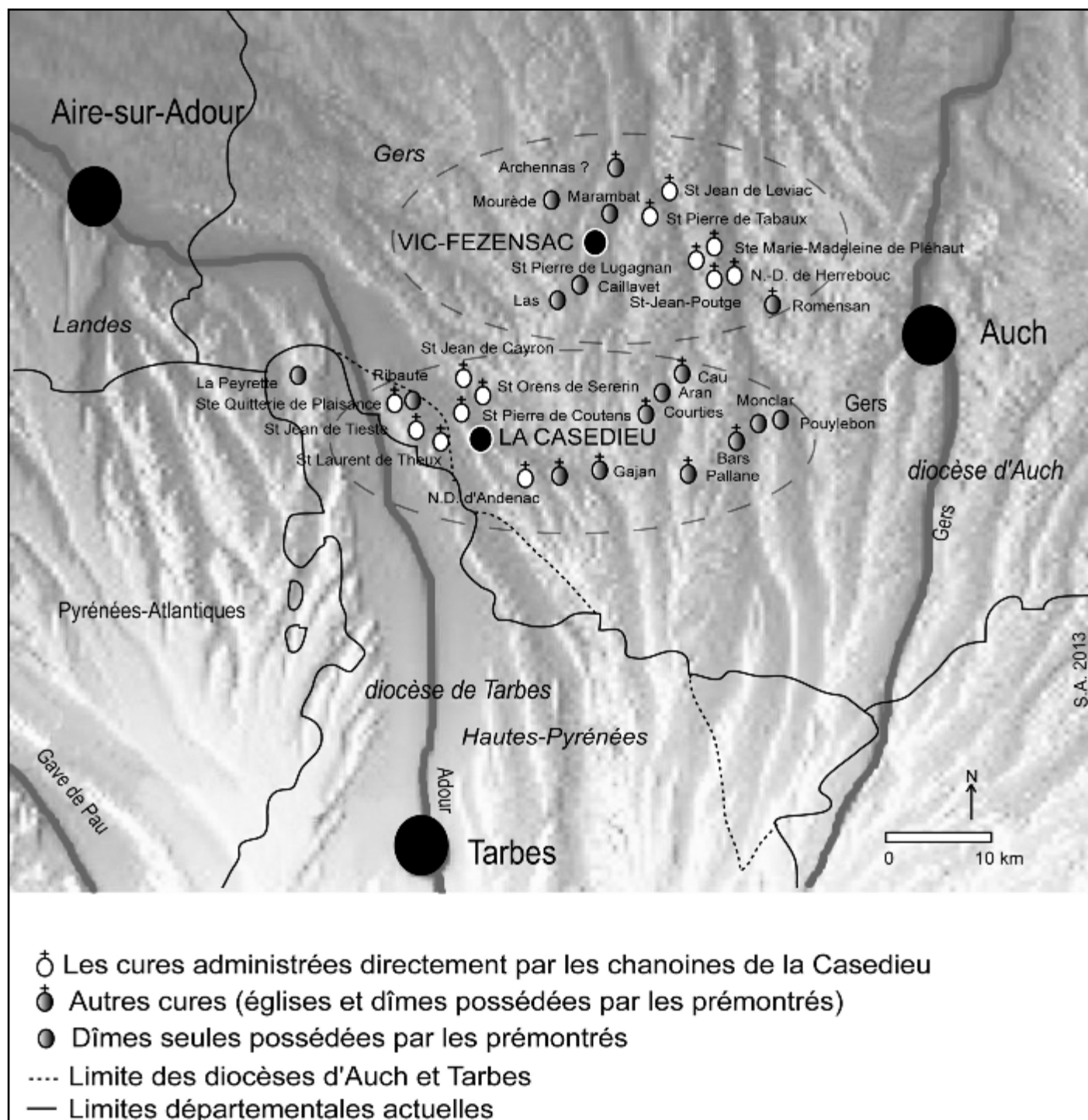
Les paroisses prémontrées : une singularité ?



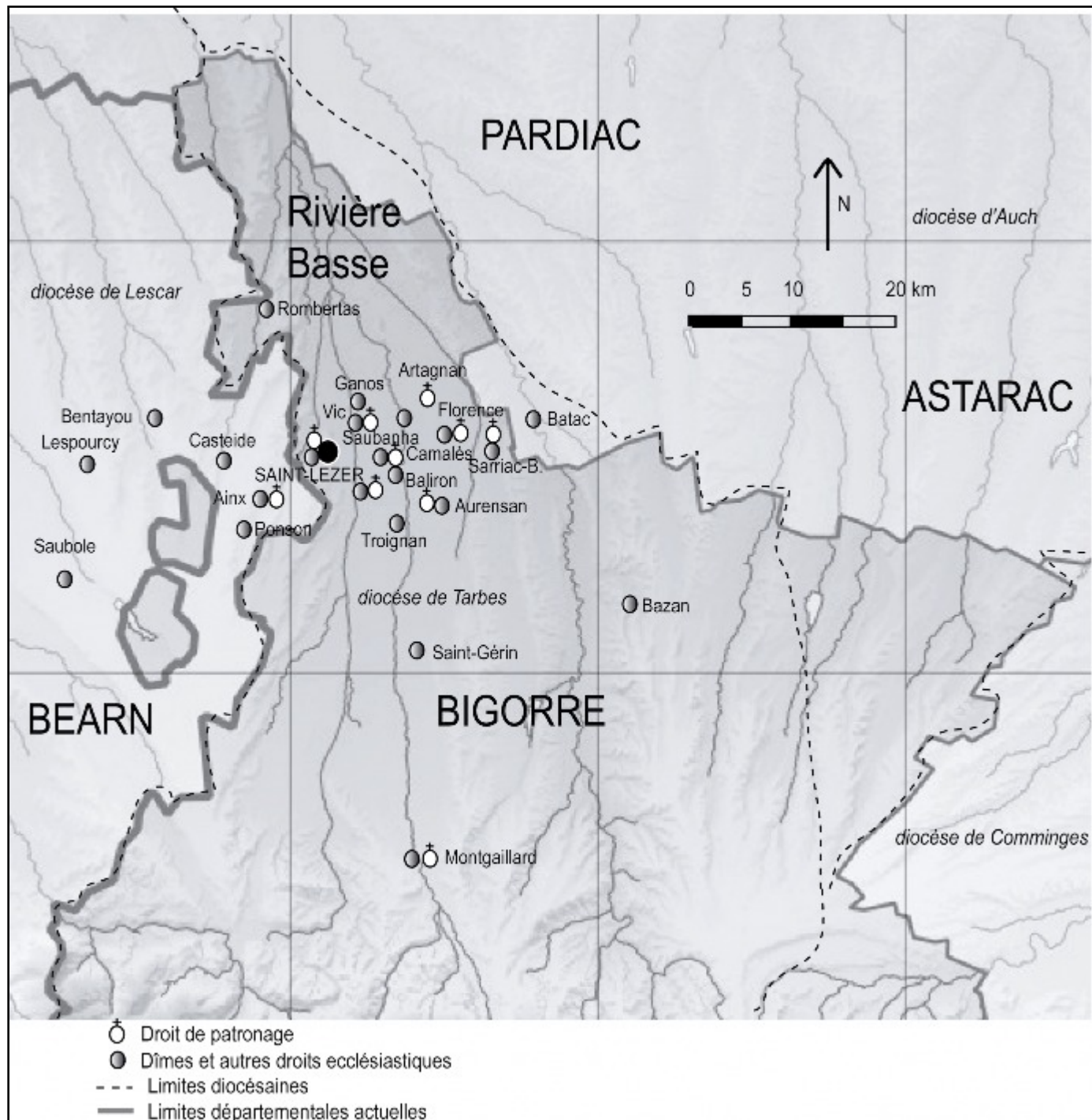
Doc. 196. Les paroisses desservies par les prémontrés vers 1300. Carte S. A., 2014.



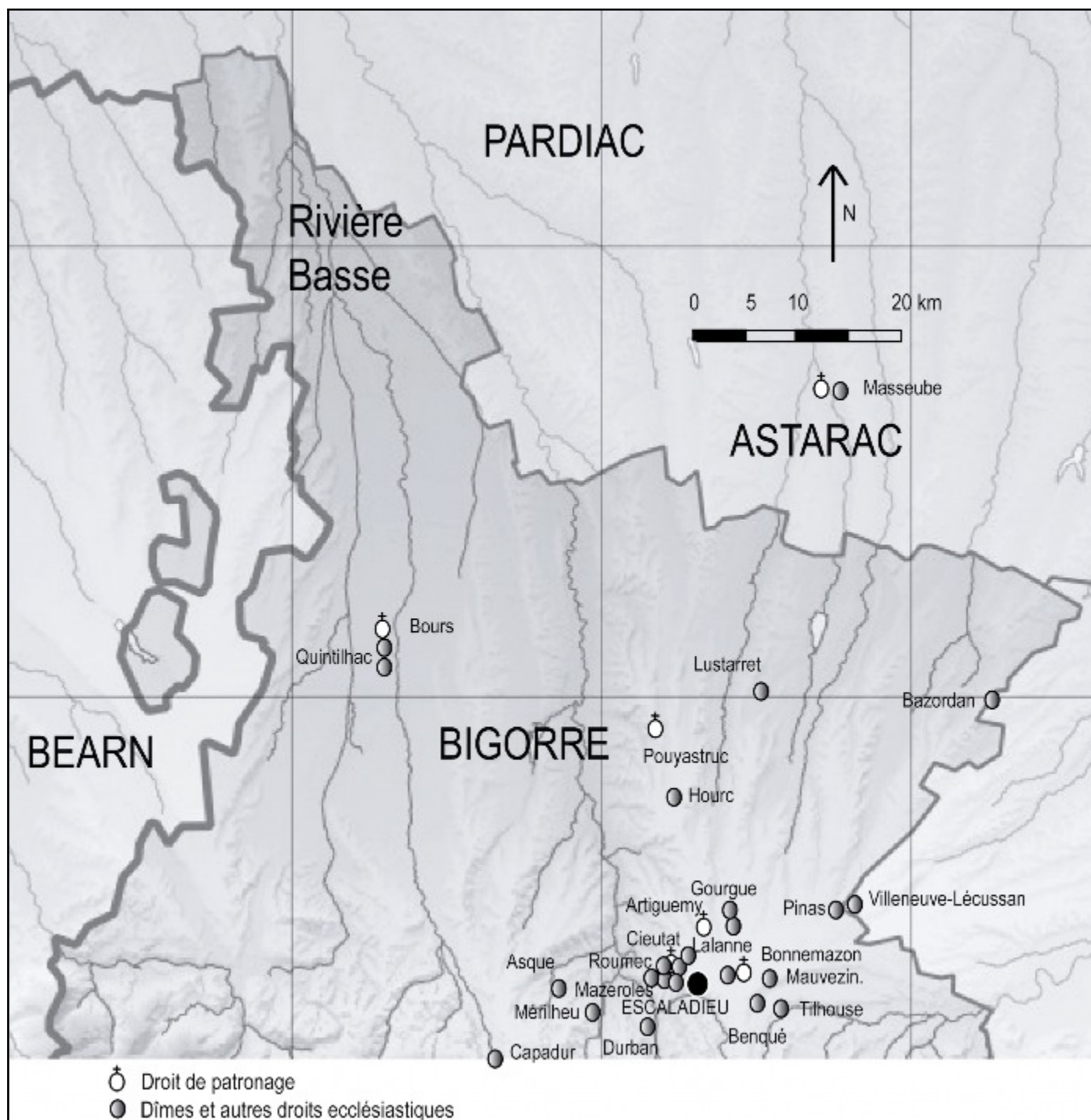
Doc. 197. Les cures et dîmes isolées possédées par les prémontrés. Carte S. A., 2014.



Doc. 198. Carte de synthèse : les prémontrés et leurs paroisses avant 1500. Carte S. A., 2014.



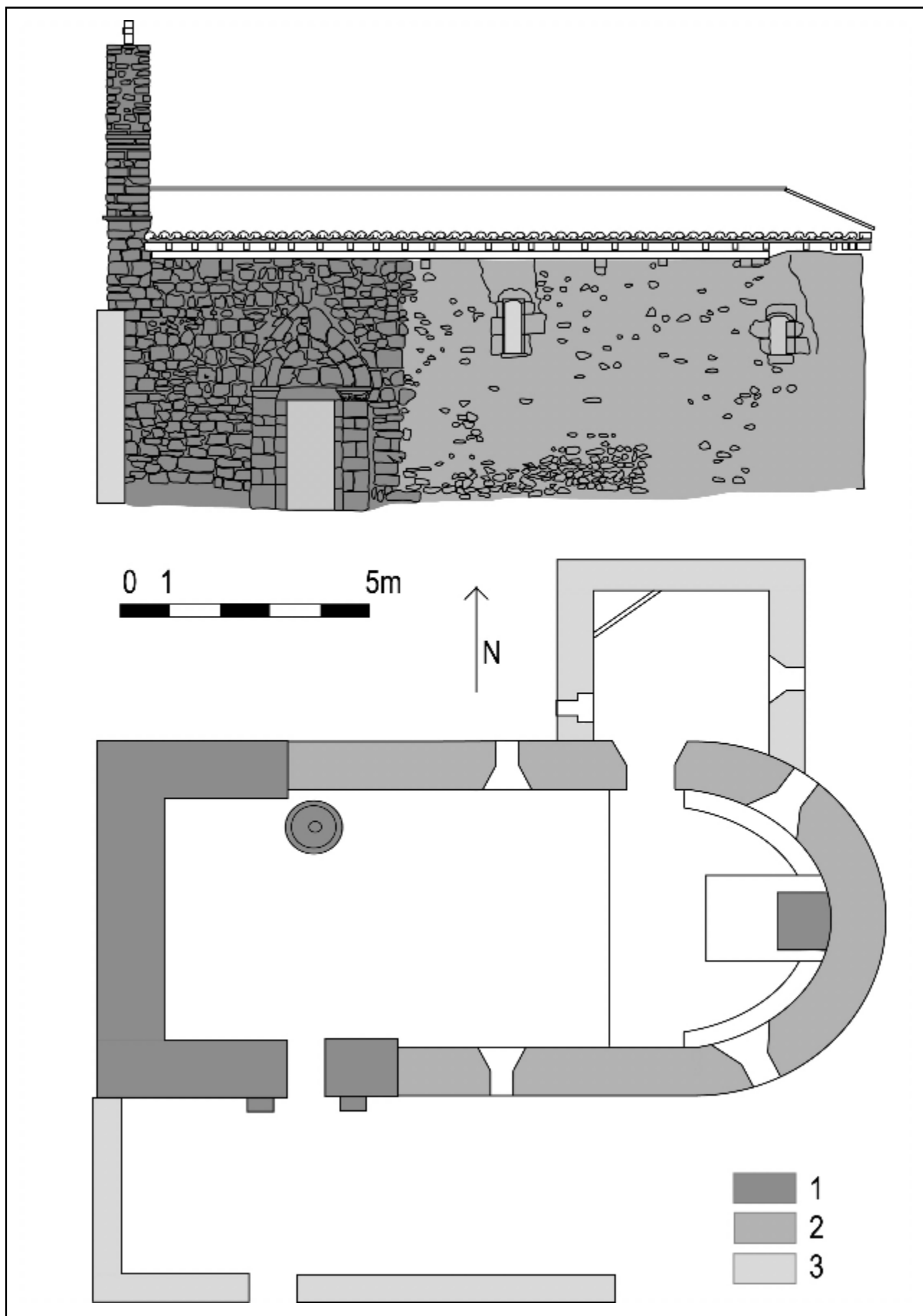
Doc. 199. Les possessions ecclésiastiques du prieuré clunisien de Saint-Lézer d'après la « visite » de 1402. Carte S. A., 2014.



Doc. 200. Les principales possessions ecclésiastiques (patronages et dîmes) de l'abbaye cistercienne de l'Escaladieu vers 1350 d'après l'inventaire ADHP, H 1. Carte S. A., 2014.



Doc. 201 à 204. Vue générale de l'église de Tabaux ; le portail de l'église : vue d'ensemble et détail des montants. Photographies S. A., 2013.



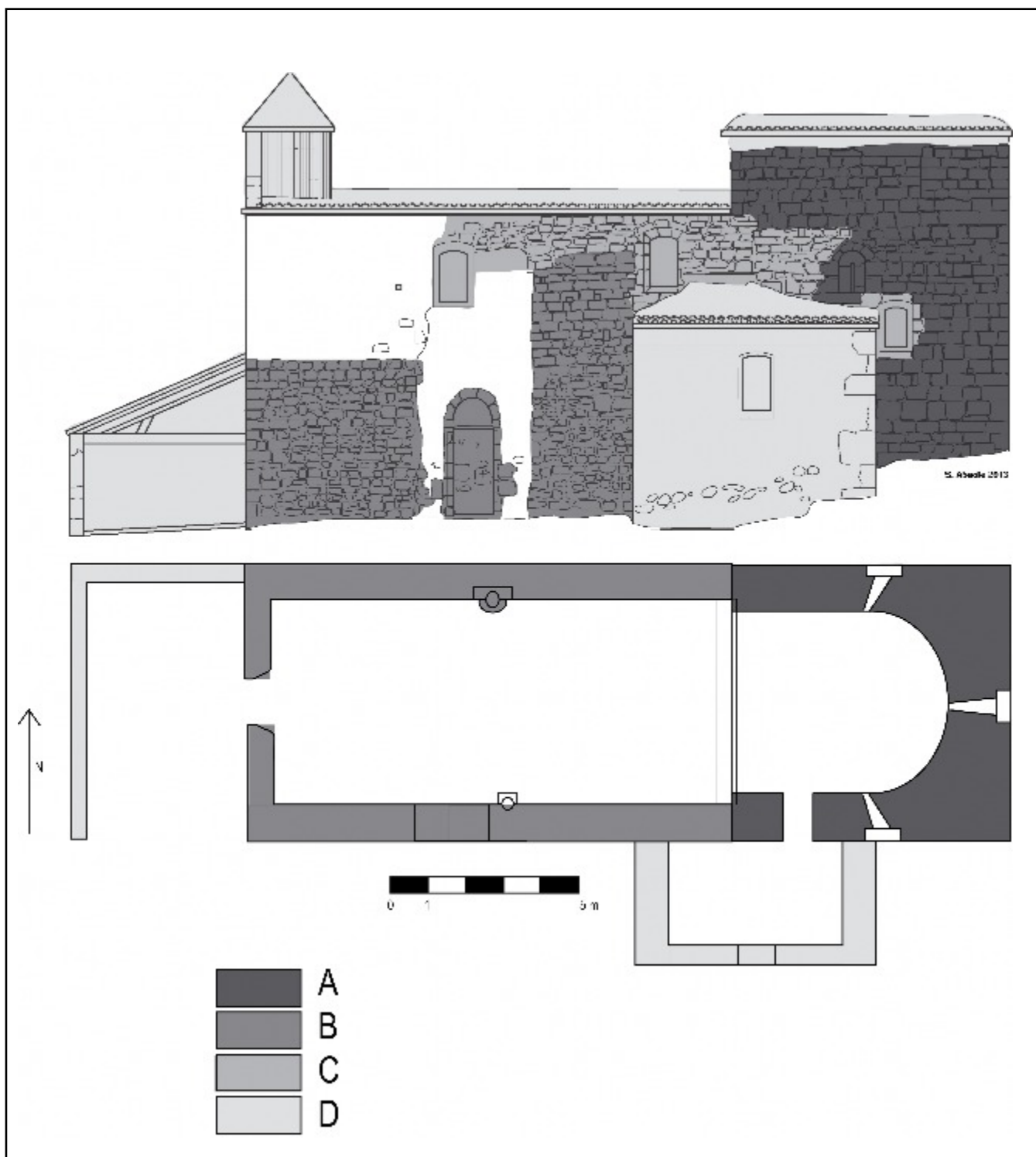
Doc. 205. Plan au sol et relevé de la façade sud de l'église de Tabaux, avec essai de datation des maçonneries. Relevé manuel et photographies redressées pour les parties hautes. 1- époque romane avec remaniements ; 2- époque moderne ; 3- XIX^e siècle. Plan S. A., 2014.




Doc. 206 à 208. Le mobilier de l'église de Tabaux : autel principal d'époque romane ; table d'autel remployée au niveau de la table sainte ; cuve baptismale au pied de style roman et à la cuve de style gothique. Photographies S. A., 2014.



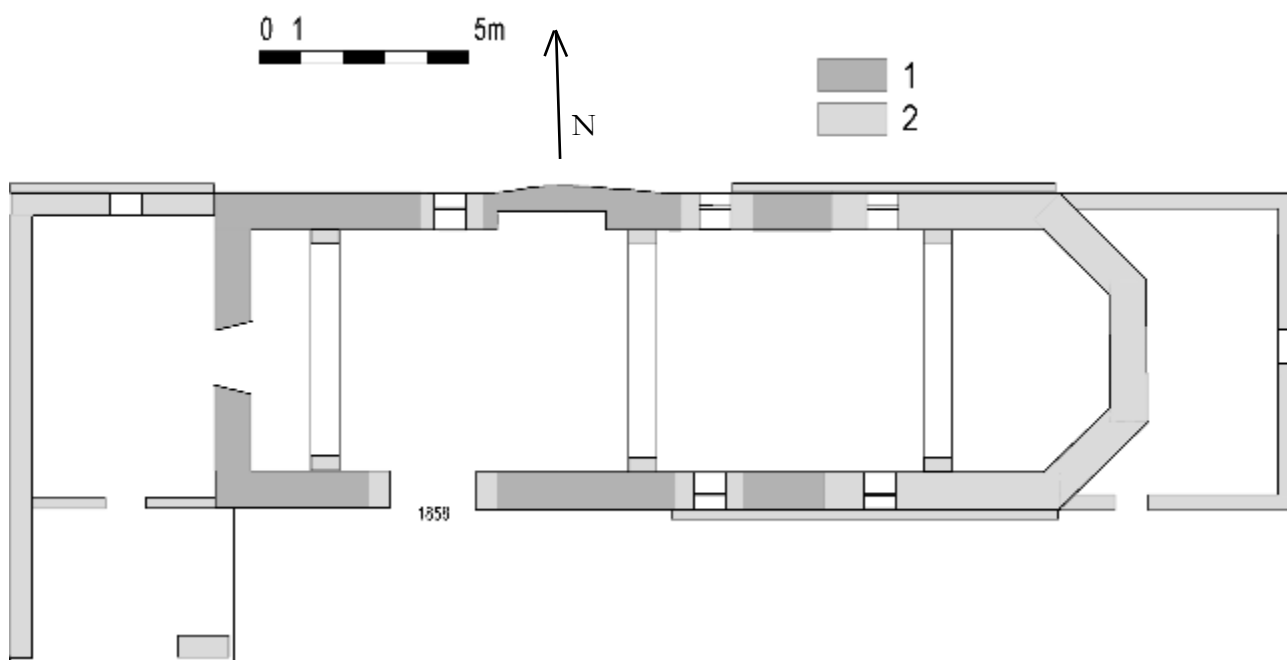
Doc. 209 à 212. L'église de Coutens à Beaumarchès. Vue générale et détails du mobilier. Le saint Christophe pourrait provenir de l'abbatiale de la Casedieu. Photographies S. A., 2011-2013.



Doc. 213. L'église de Coutens. Relevé pierre à pierre (relevé au sol et photographie redressée pour les parties hautes). Essai de datation des maçonneries de l'église de Coutens. A = XI^e-XII^e s. B = XII^e-XIII^e s., avec remaniements postérieurs. C = XVII^e s. D = XIX^e s. Plan S. A., 2013.



Doc. 214 et 215. Le chrisme « parlant » de Coutens. Photographie et interprétation. On remarque les bras du X, auxquels sont appendus l'alpha et l'oméga. On note aussi la présence de lettres isolées au sens actuellement obscur et de motifs décoratifs : Soleil (et Lune ?), frises de demi-cercles accolés. Photographie et relevé S. A., 2013.

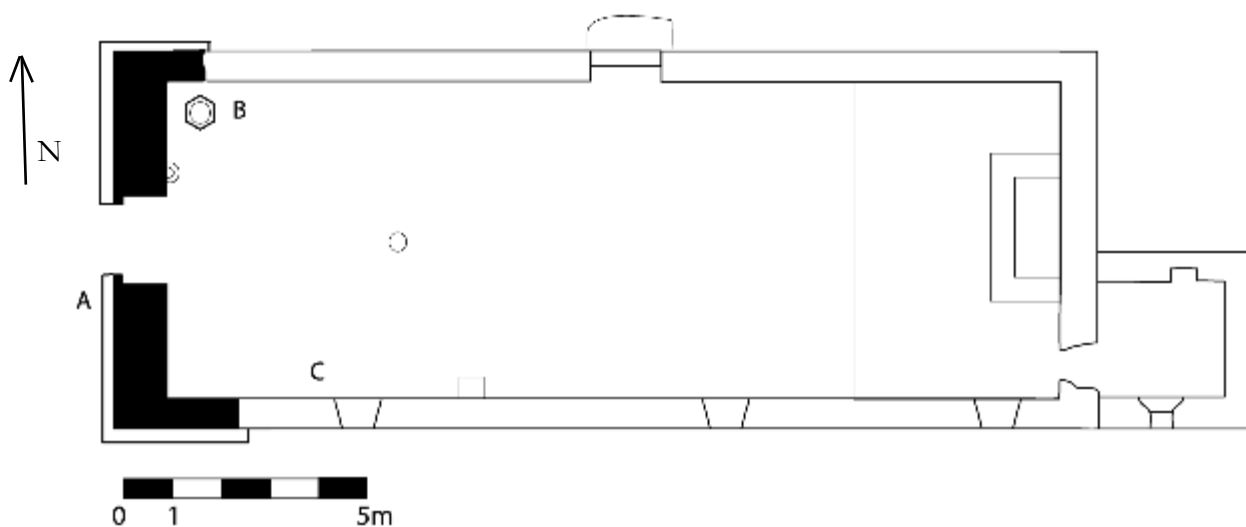


Doc. 216 et 217. L'église de Cayron vue du sud. Plan au sol de l'église de Cayron, avec essai de datation des maçonneries. 1- époque médiévale. 2- Vers 1858 (date gravée sur le portail). Photographie et relevé S. A., 2013.



Doc. 218. Fragment de sculpture médiévale en méplat remployée dans le mur ouest de l'église de Monterran : dais de pierre tombale ? Mitre ? Fragment d'un retable ? XIV^e siècle ? Photographie S. A., 2013.

Doc. 219 et 220. Photographie (vue du nord) et plan de l'église de Monterran. La partie noircie correspond à la partie d'origine médiévale et moderne, la plus ancienne. A = fragment sculpté en remploi ; B = cuve baptismale polygonale ; C = croix gravée. Photographie et plan S. A., 2013.



église de Monterran (Beaumarchès)

S. Abadie 02/2012




Doc. 221 et 222. L'église d'origine romane de Ricau à Beaumarchès. Vue du mur nord et du mur sud. Photo S. A., 2012.



Doc. 223 à 225. L'église de Ricau, relevé de la façade sud, essai de datation des maçonneries et essai de restitution partielle de l'état roman de cette façade. Relevé pierre à pierre complété par des photographies redressées pour les parties hautes. DAO S. A., 2012.



Saint-Pierre de Bars



Saint-Pierre de Coutens



Saint-Jean de Tieste

Photo 226 à 228 : motif de clefs sur des églises ayant été gérées par les prémontrés. Photographies S. A., 2012-2013.

Les prieurés de la Casedieu : Sainte-Anne-des-Arres et Notre-Dame de Vic-Fezensac



Doc. 229. Vue générale du site depuis l'ouest. A : chapelle Notre-Dame-des-Arres ; B : villa implantée à l'emplacement de l'ancienne chapelle ; C : relief rocheux portant les ruines du prieuré ; D : bâtiment nord, appuyé sur un mur épais d'un mètre, remployant des pierres sculptées provenant du prieuré et au nord duquel ont été découvertes des croix du cimetière du prieuré. Photographie S. A., 2013.



Doc. 230. Le tympan de la chapelle des Arres (XIII^e siècle ?) remployé à la chapelle Sainte-Anne. Photographie S. A., 2013.



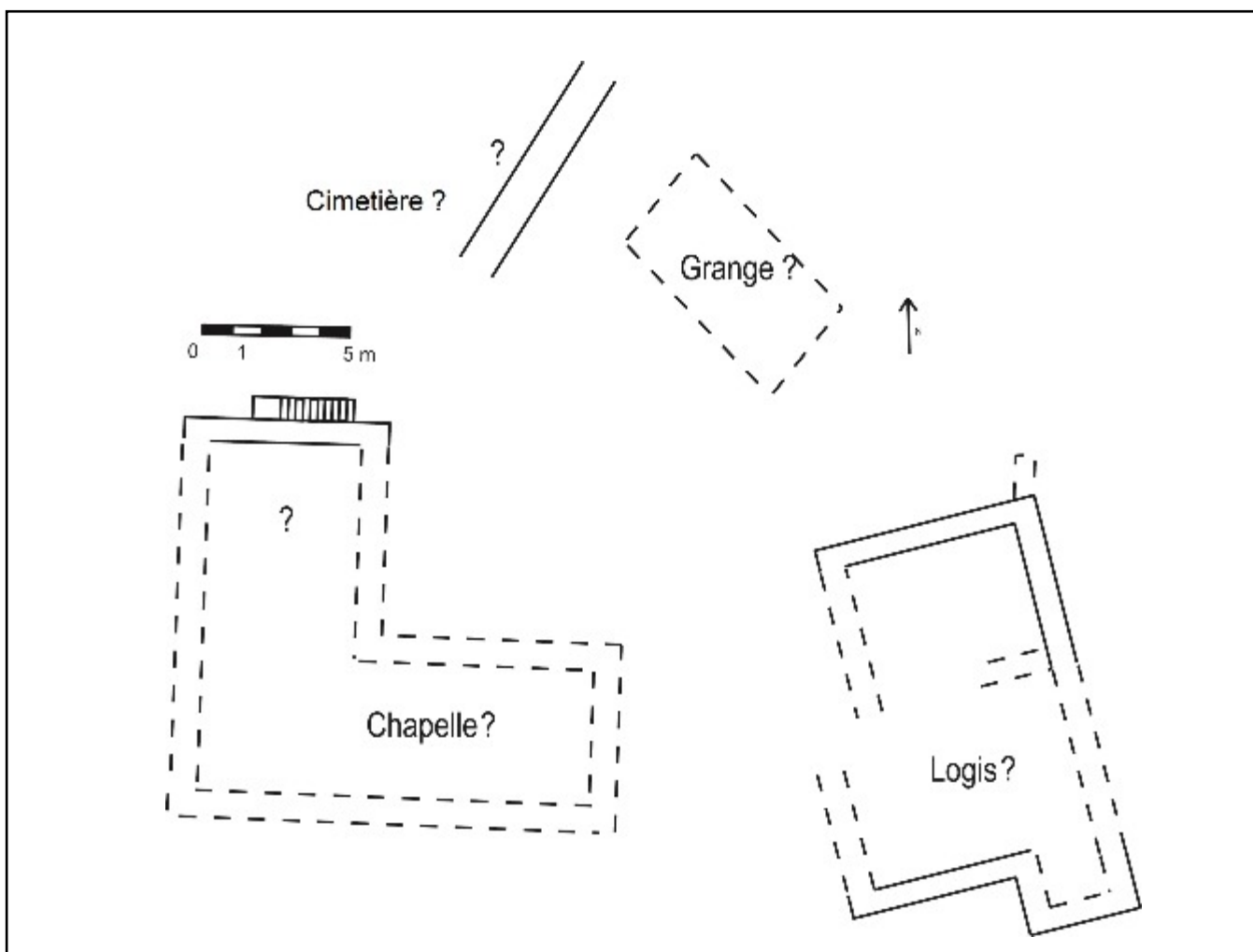
Doc. 231. Les ruines du prieuré vues du sud-ouest. Assise sur un affleurement rocheux, la partie sud du bâtiment a été installée à cheval sur la première dénivellation, dépassant quatre mètres, qui a nécessité d'élever les fondations depuis le sol rocheux en contrebas. Une sorte de tour-contrefort, couverte de lierre aujourd'hui, assurait également la stabilité de l'ensemble. L'élévation correspond à l'arasement au niveau du sol dans la partie haute du site. Celle-ci, très embroussaillée et couverte de pierres détachées des murs, ne permet pas de lire avec certitude le plan intérieur du bâtiment. Photographie S. A., 2013.



Doc. 232. Autre vestige du prieuré des Arres : escalier et fragment de mur. Photographie S. A., 2013.



Doc. 233 et 234. Fragment de chapiteau (XIII^e siècle ?) et base de croix discoïdale ? (médiévale ?) découverts dans le jardin du bâtiment nord. Photographies S. A., 2014.

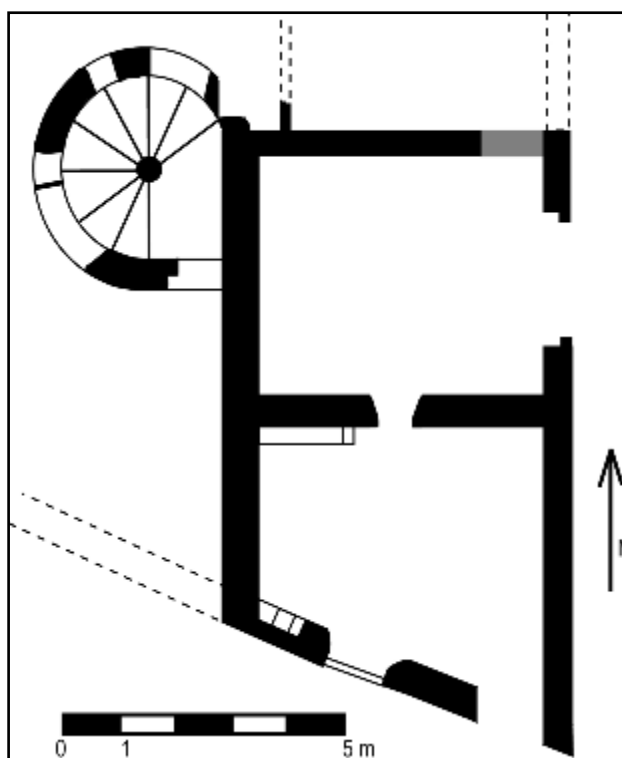


Doc. 235. Hypothèse de restitution partielle du site de Notre-Dame-des-Arres (hors relief). Plan S. A., 2014.

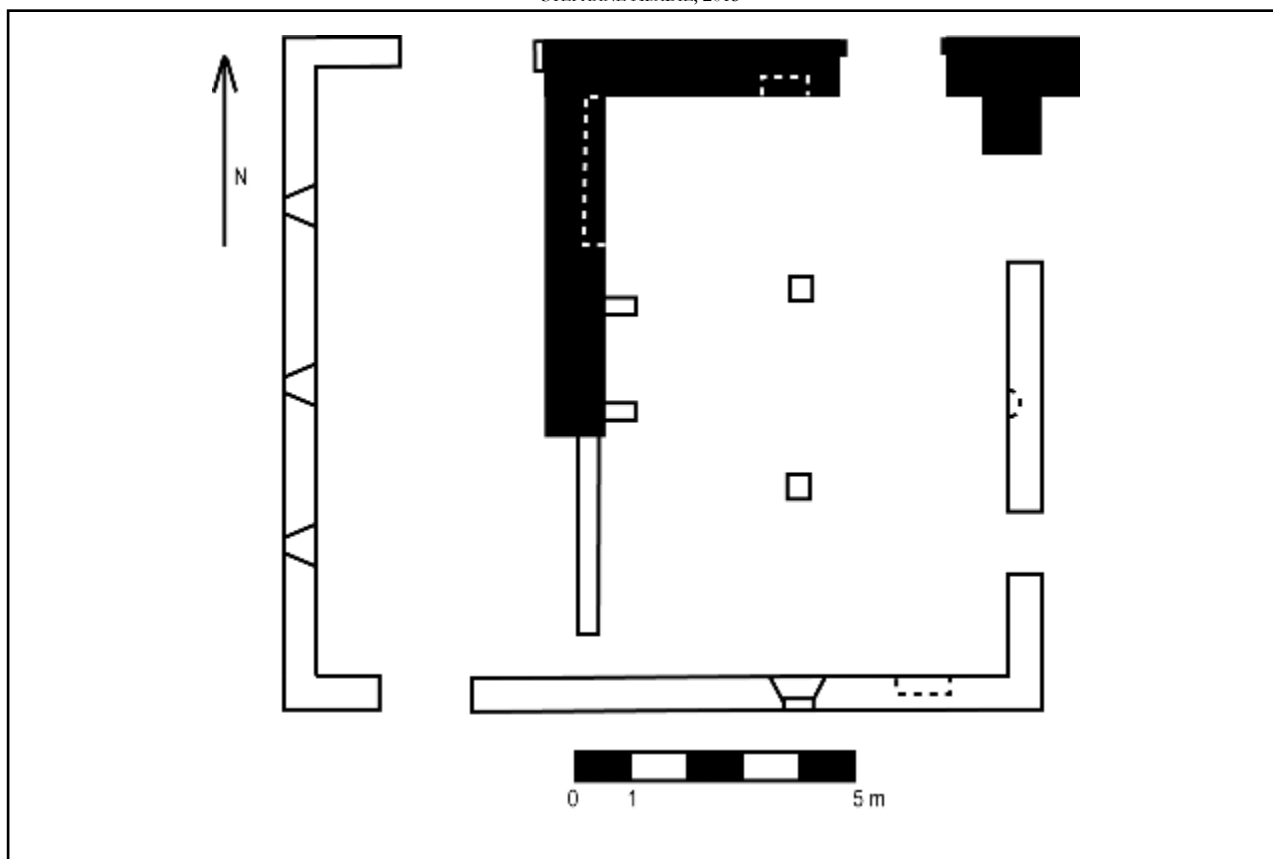


Doc. 236 et 237. Le prieuré de Vic-Fezensac. État actuel du prieuré et de la chapelle Notre-Dame (2013).
Photographies S. A.





Doc. 238 et 239. L'hôpital Saint-Jacques, état actuel (XVII^e-XIX^e s.) et plan au sol. Photo et plan S. A., 2013.



Doc. 240. Plan de la chapelle Notre-Dame de Vic-Fezensac. Murs en noir : XIV^e siècle ? Murs blancs : époque moderne et contemporaine (essentiellement XIX^e s.). Plan S. A., 2012.



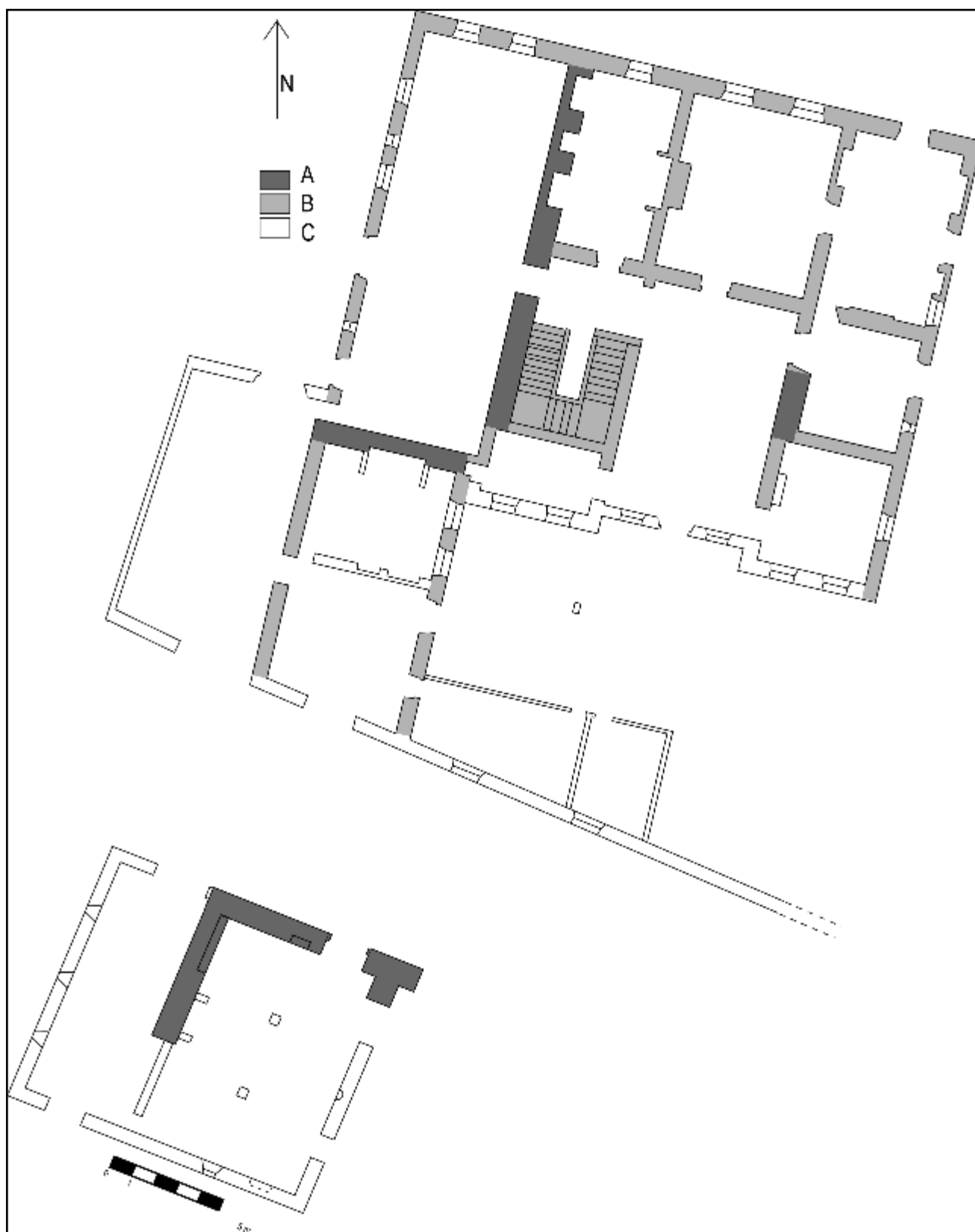
Doc. 241. Détail du chapiteau gauche du portail de la chapelle Notre-Dame. XIV^e siècle ? Photo S. A., 2012.



Doc. 242. Vue depuis l'ouest du mur le plus ancien conservé dans le prieuré de Vic-Fezensac (XV^e-XVII^e s. ?) au nord-ouest du bâtiment. Photomontage S. A., 2013.



Doc. 243. Le mur nord du prieuré de Vic-Fezensac (XVII^e-XVIII^e s. avec des remplois médiévaux). Photo S. A., 2013.



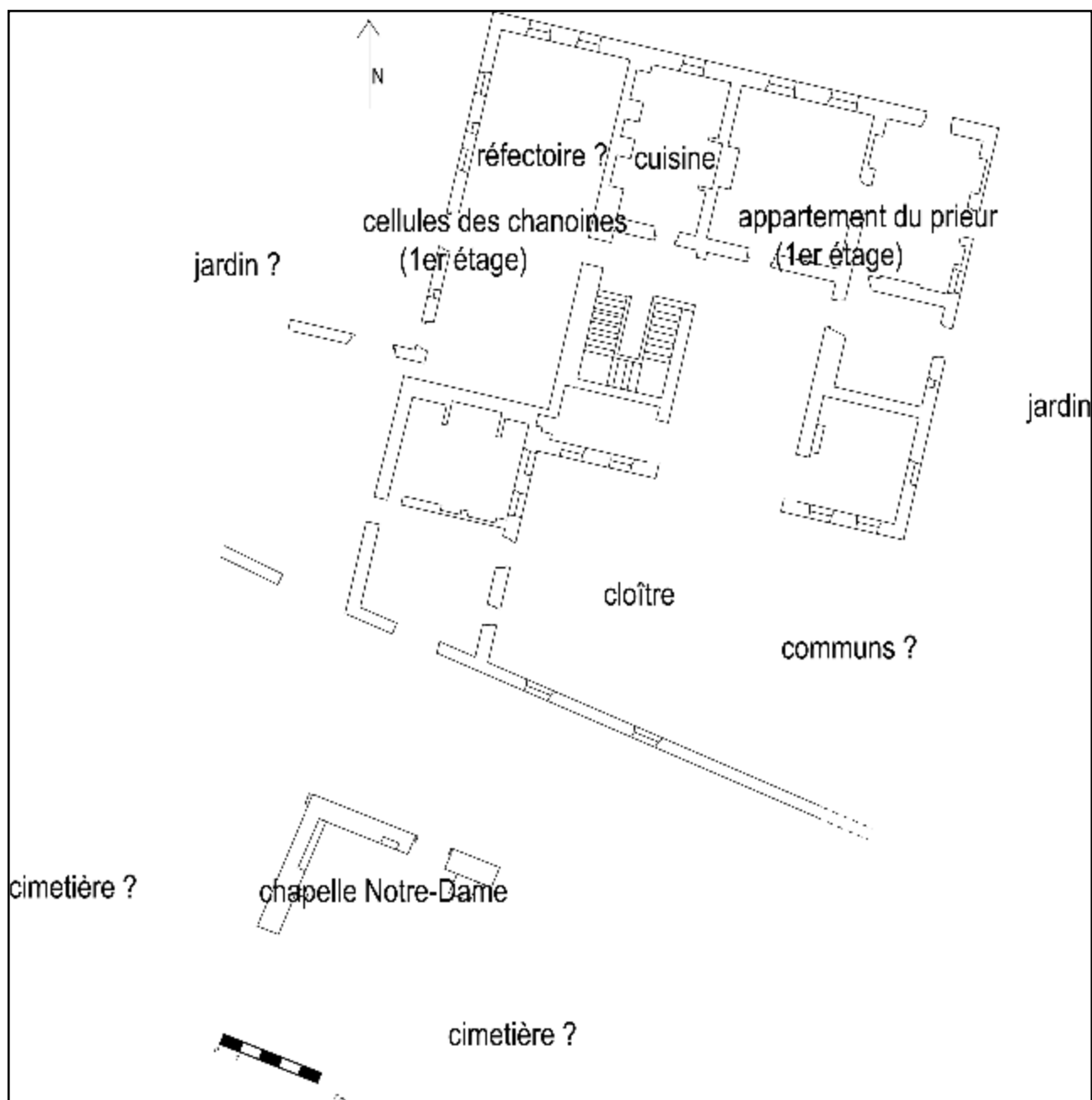
Doc. 244. Plan général du prieuré de Vic-Fezensac (R.-D.-C.), avec essai de datation des maçonneries. A = XIV^e s. (chapelle) et vers 1465 ? (*aulâ*) ; B = fin du XVII^e siècle ; C = XIX^e siècle. Plan S. A., 2014.



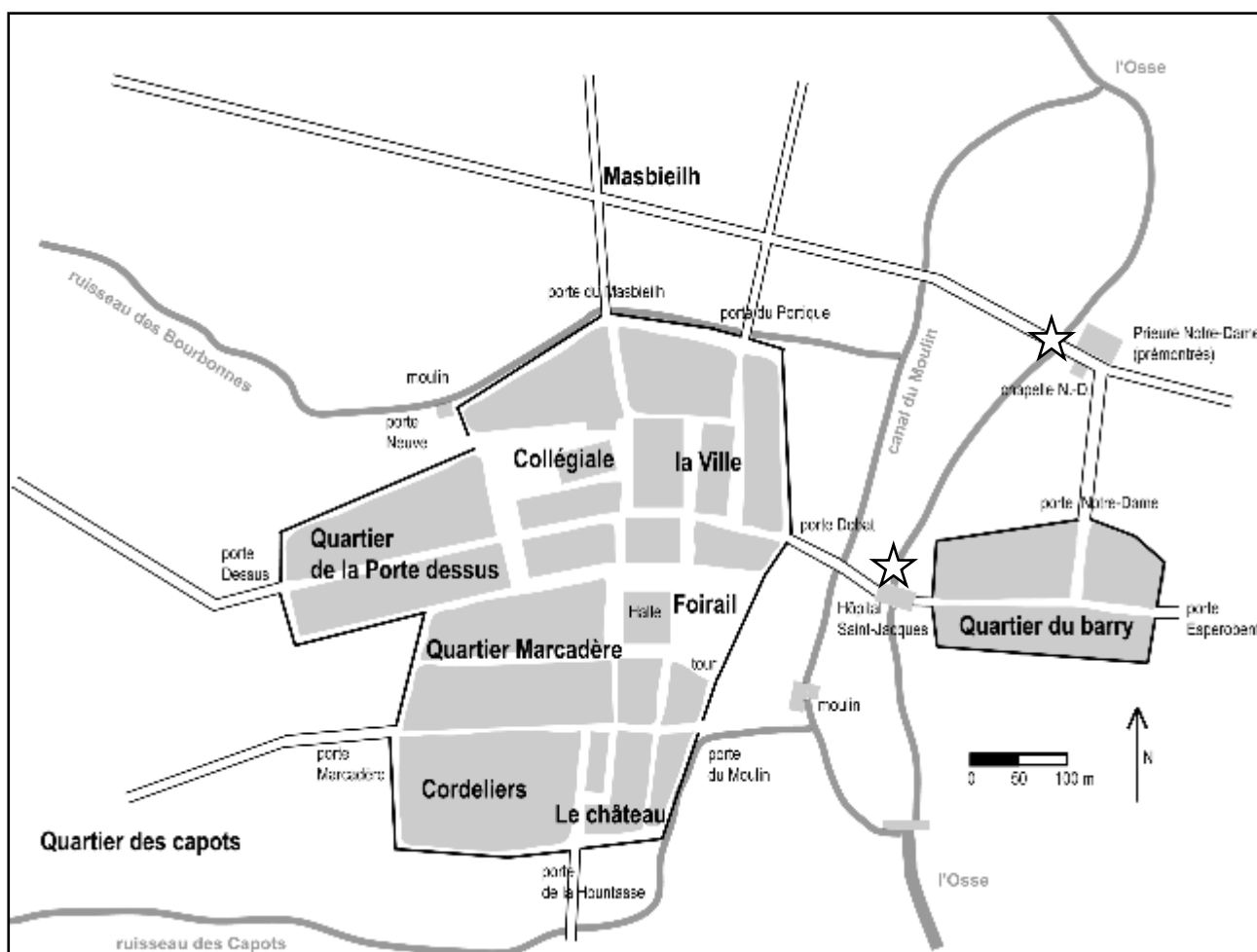
Doc. 245. L'ancienne cuisine du prieuré (XVII^e siècle) transformée en chai. Photographie S. A., 2014.



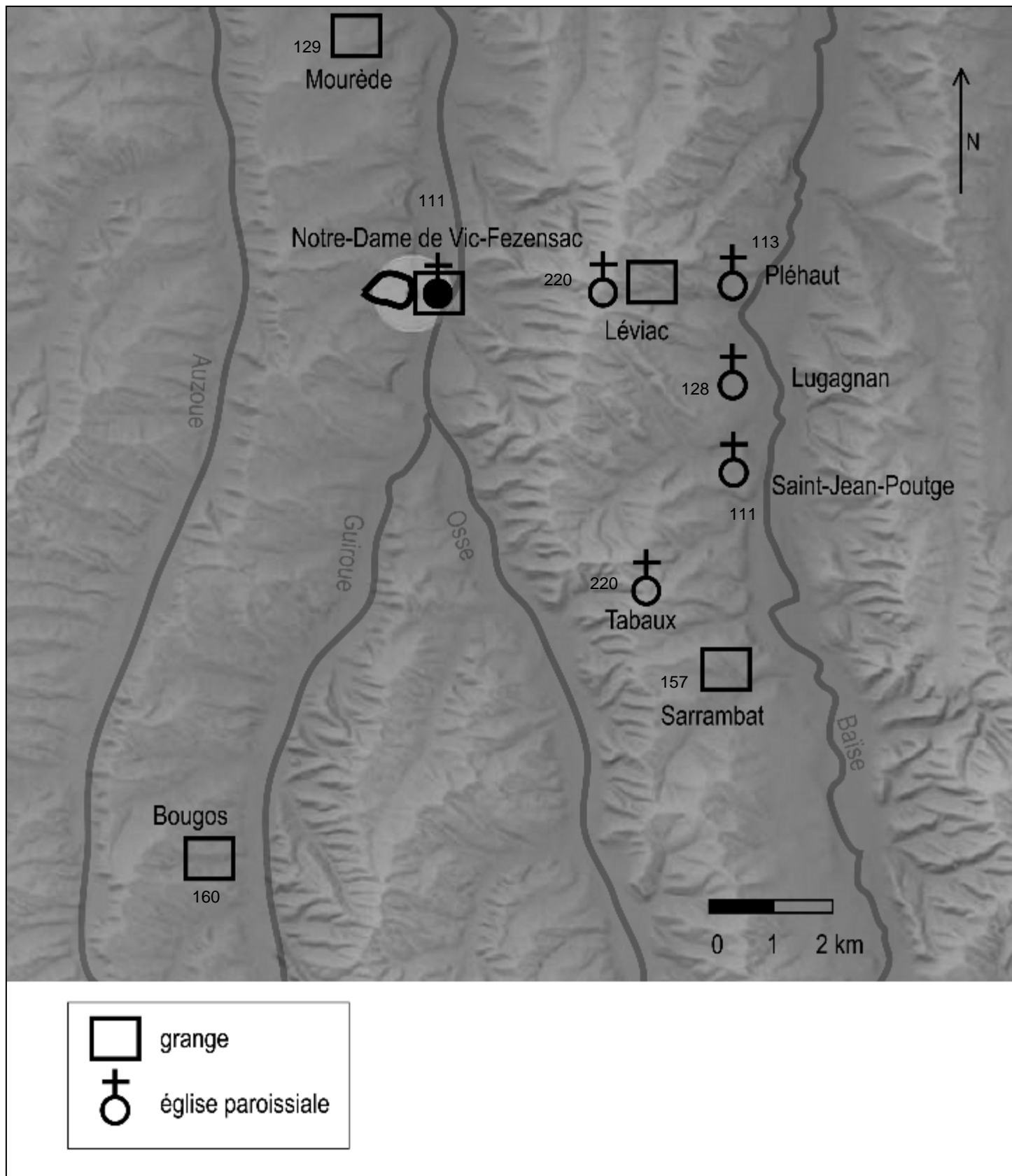
Doc. 246. Le mur ouest du prieuré (XVII^e siècle), remployant des moellons médiévaux, avec à l'étage les fenêtres des cellules individuelles des chanoines à l'époque moderne. Photographie S. A., 2014.



Doc. 247. Essai d'interprétation des affectations des pièces du prieuré de Vic-Fezensac au XVII^e siècle. Plan S. A., 2014.

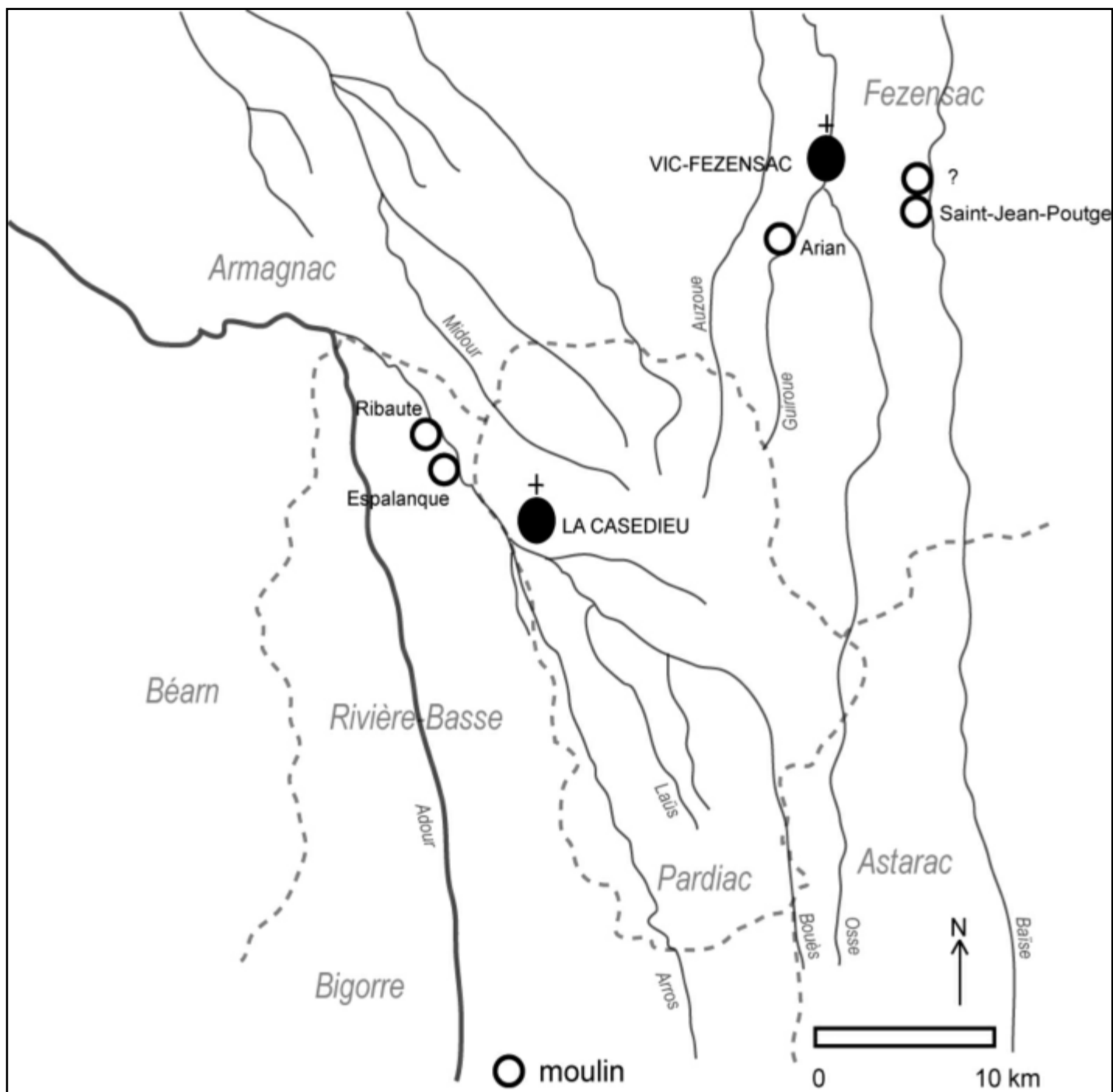


Doc. 248. La ville de Vic-Fezensac à la fin du Moyen Âge. Carte S. A., 2014, d'après Zacharie Baqué, 1914. Les étoiles indiquent l'emplacement du prieuré prémontré et de l'ancien hôpital.

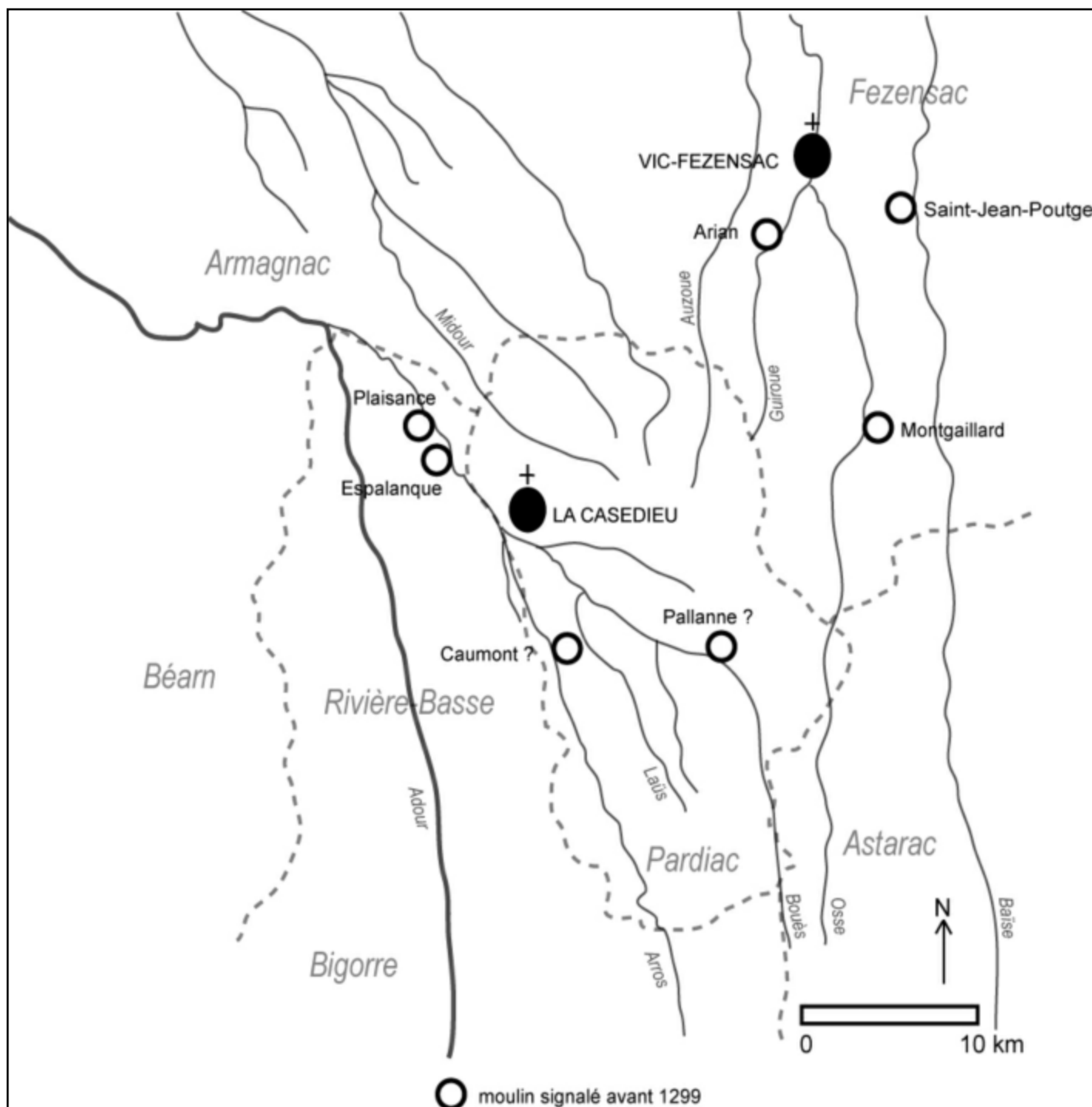


Doc. 249. Les principaux biens de la Casédieu rattachés au prieuré de Vic-Fezensac en 1465. Les chiffres indiquent les altitudes. Carte S. A., 2014.

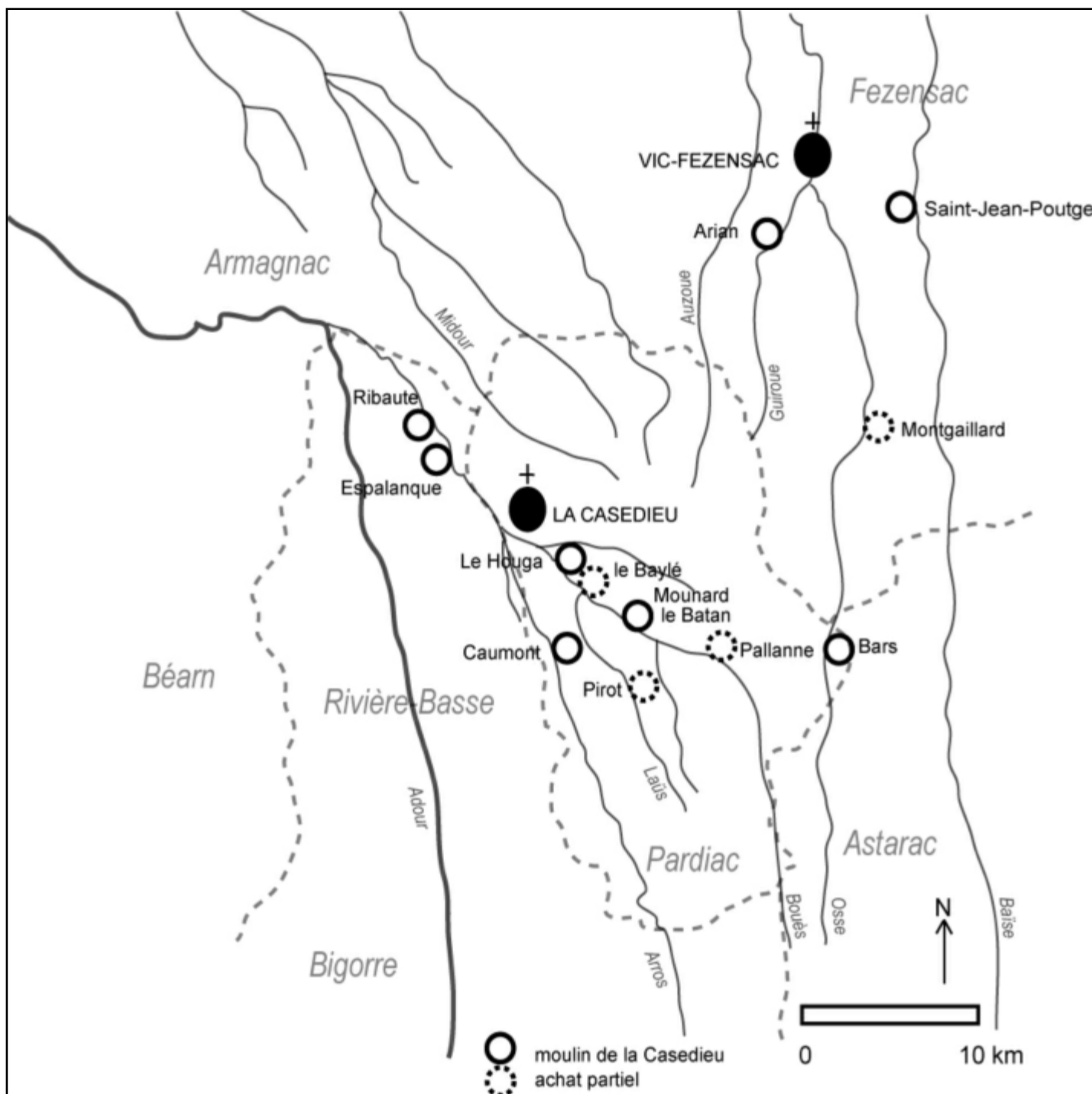
Les moulins des prémontrés



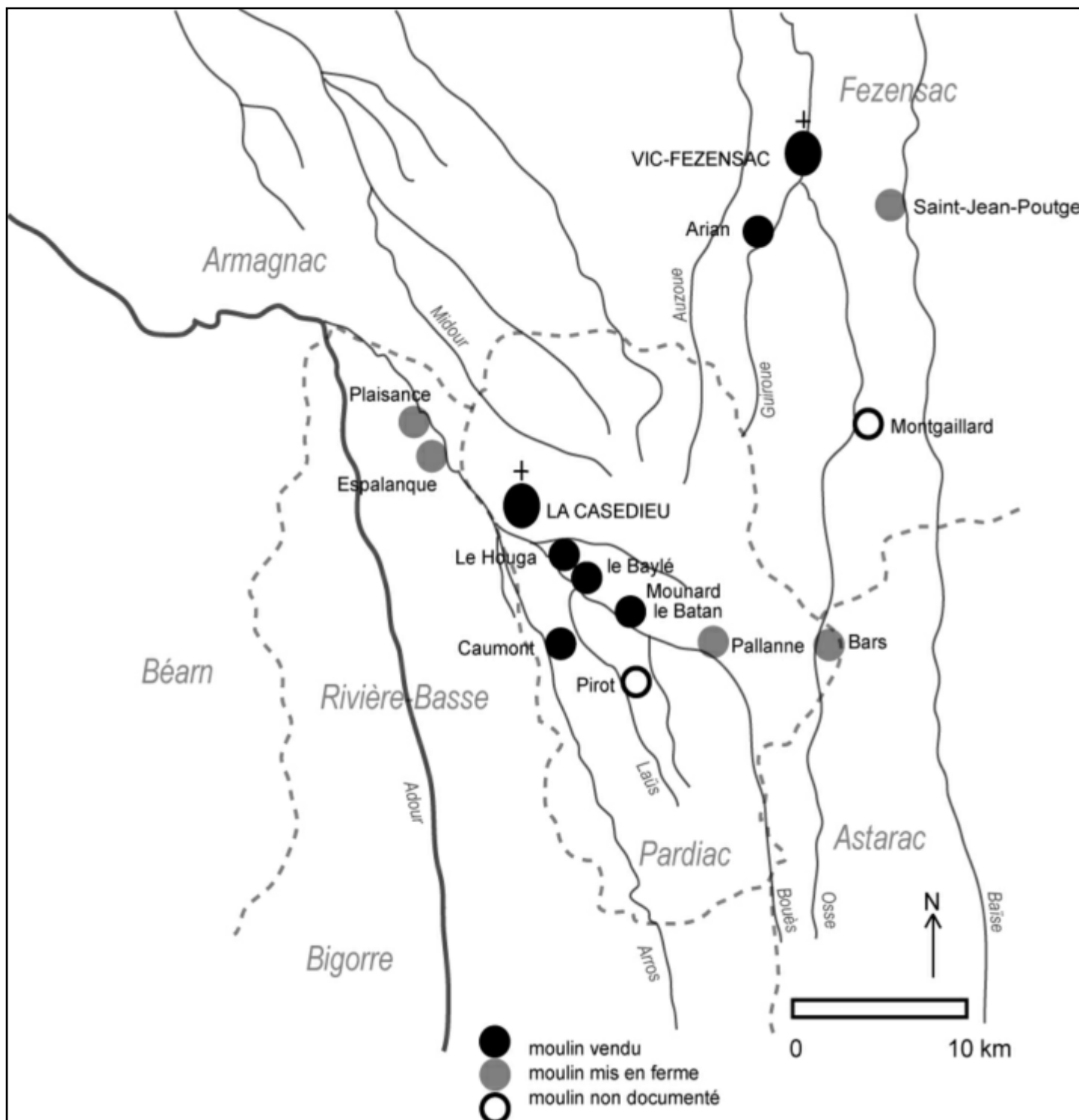
Doc. 250. Les moulins de la Casédieu en 1143. Carte S. A., 2014.



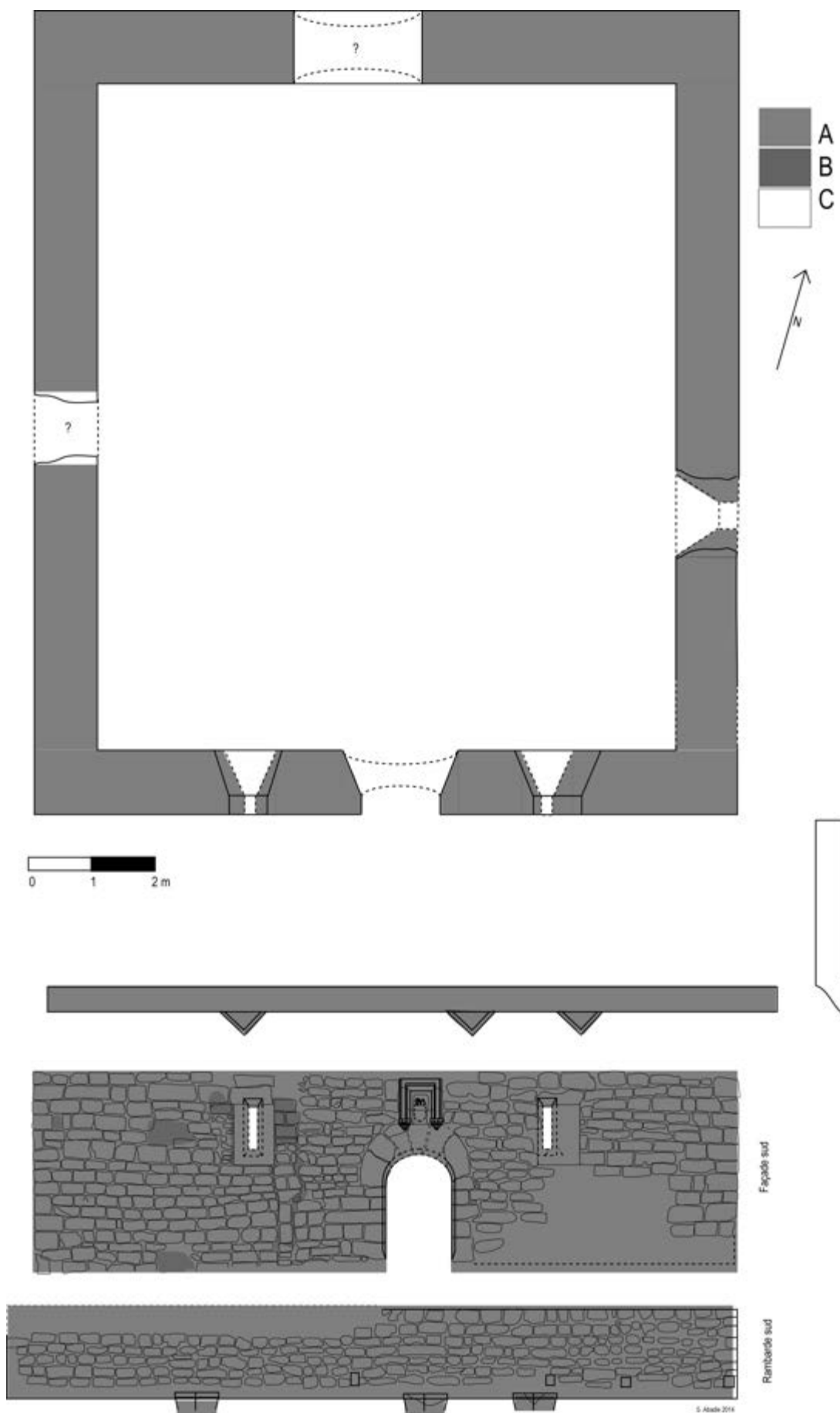
Doc. 251. Les moulins de la Casiedieu au XIII^e siècle. Carte S. A., 2014.



Doc. 252. Les moulins de la Casedieu au XIV^e siècle. Carte S. A., 2014.



Doc. 253. Les moulins de la Casedieu au XVI^e siècle. Carte S. A., 2014.



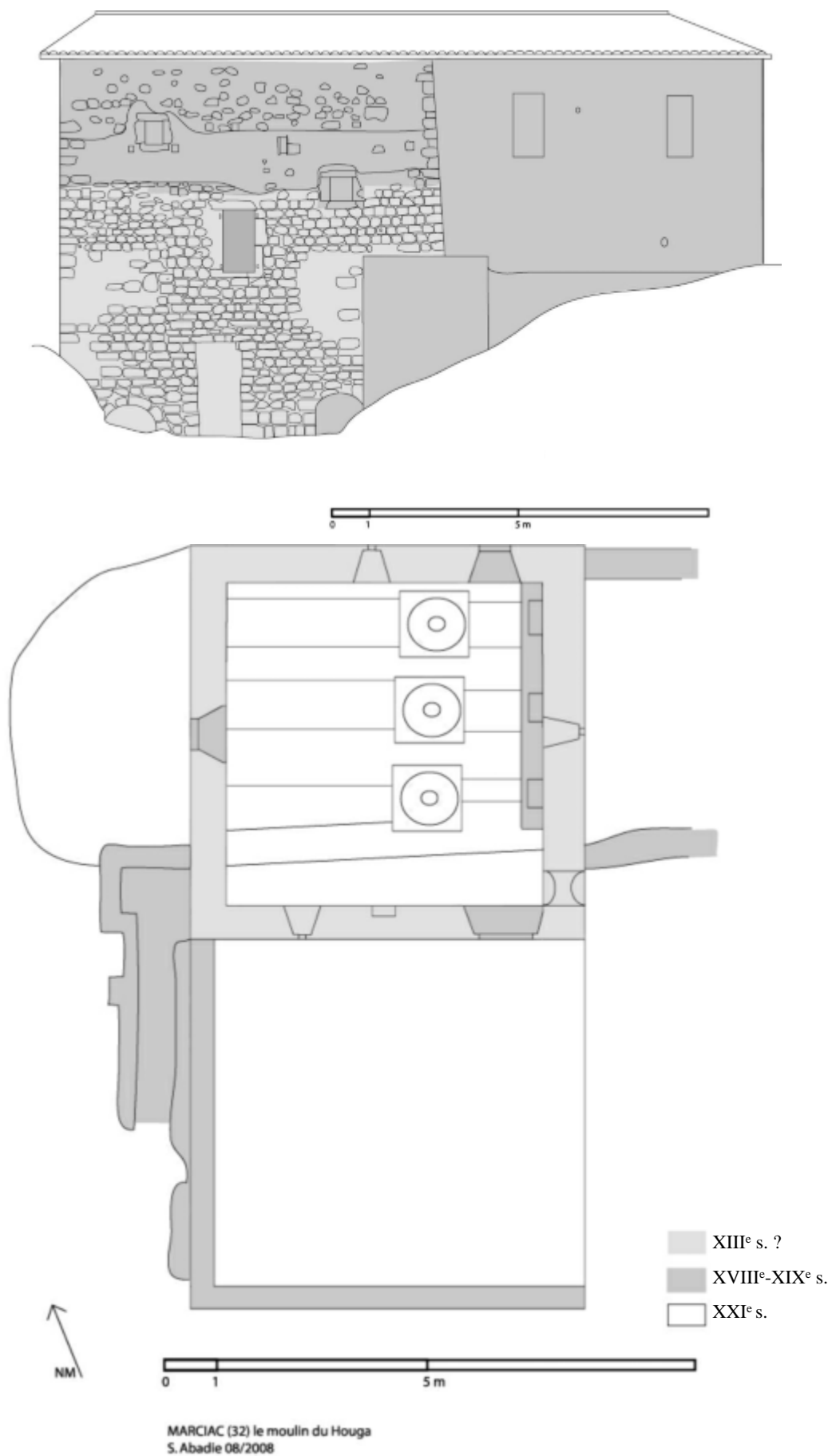
Doc. 254. Le moulin de la Casiedieu à Plaisance. A : vers 1462 ; B : époque moderne ; C : XIX^e s. Plan S. A., 2014.



Doc. 255. Façade sud du moulin de la Casedieu à Plaisance (1462). Photo S. A., 2014.

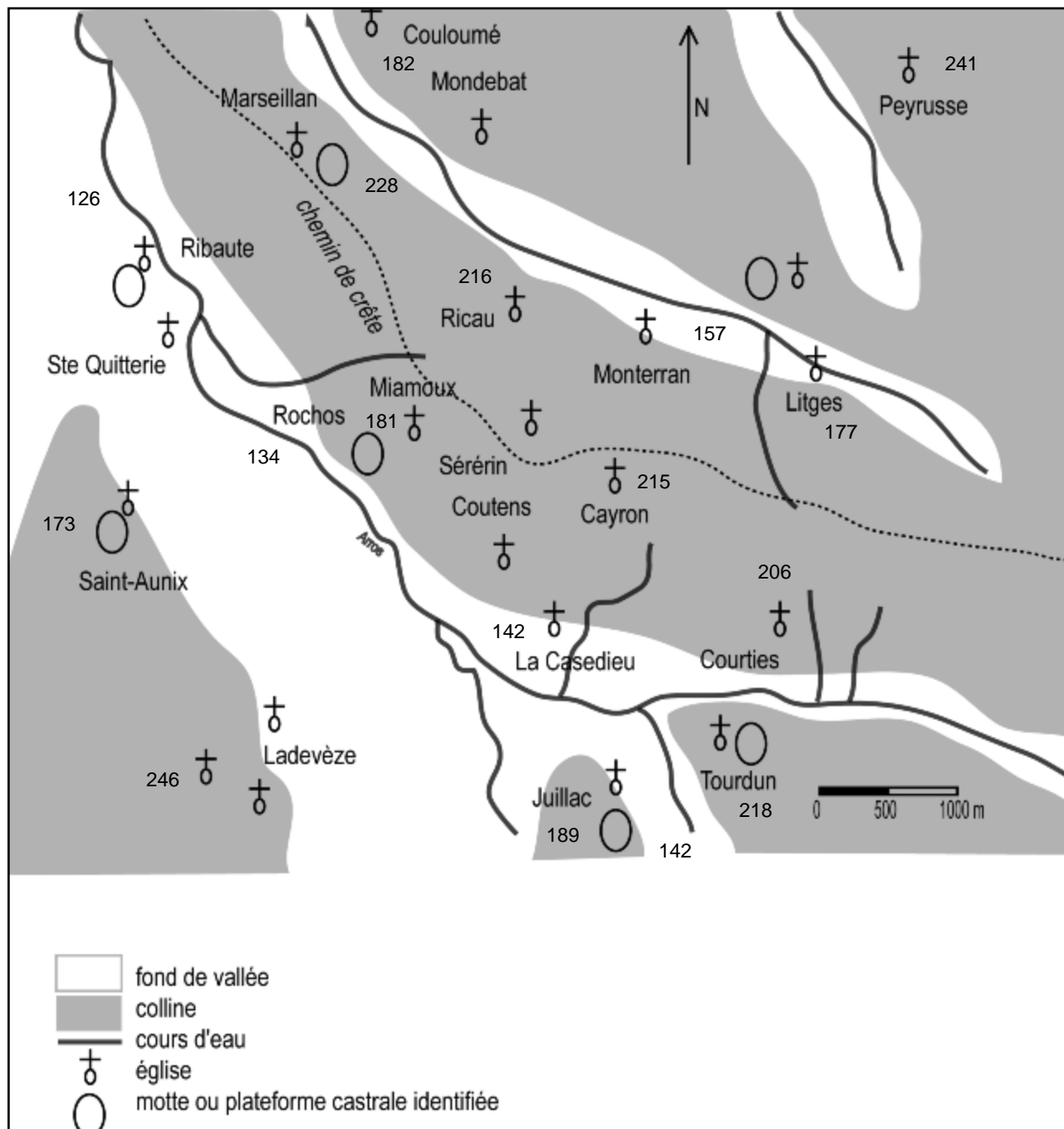


Doc. 256. Le mur-digue en amont du moulin de la Casedieu à Plaisance . Photo S. A., 2013.

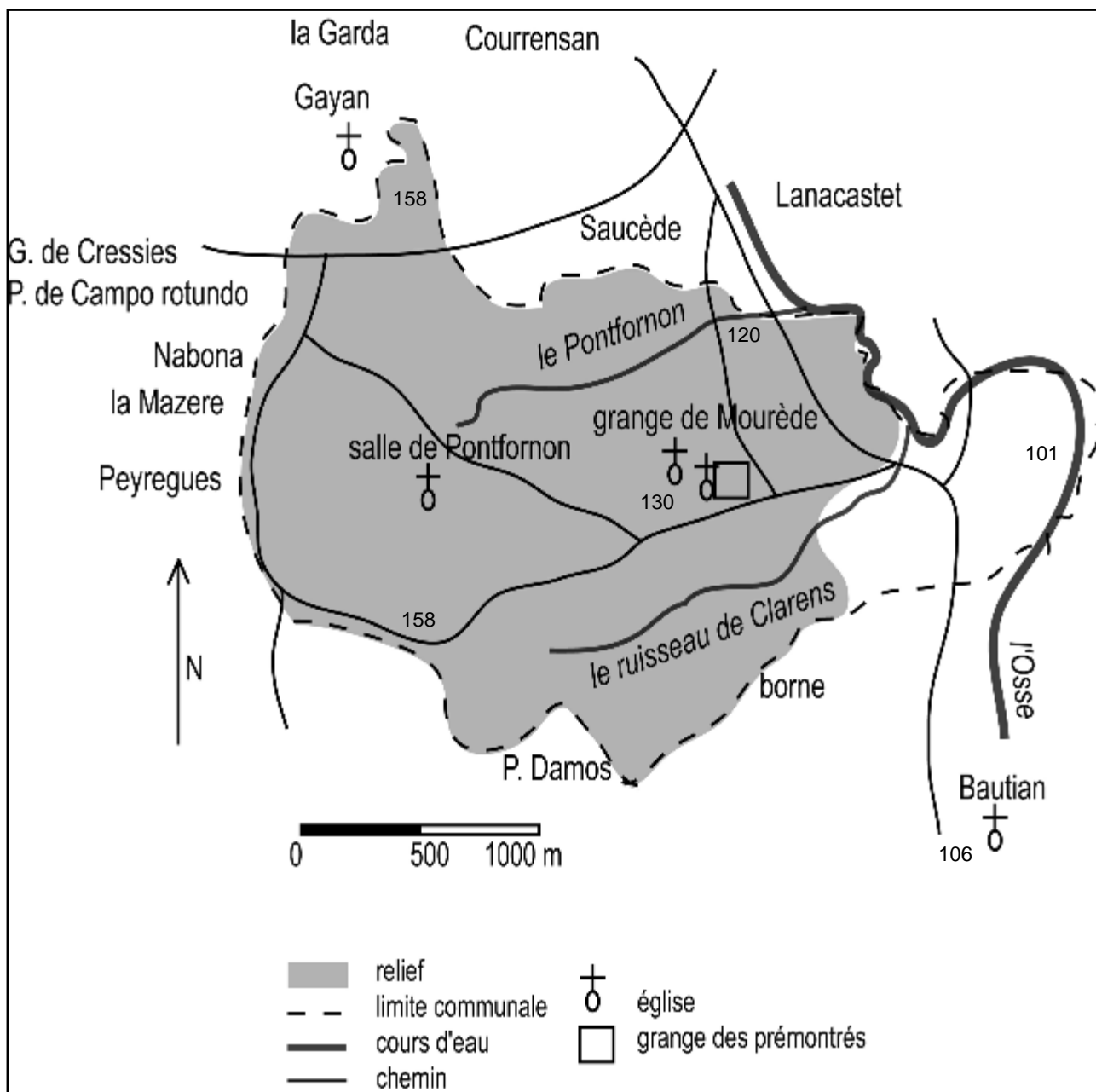


Doc. 257. Le moulin du Houga à Marciac (XIII^e siècle ?). Plan S. A., 2008.

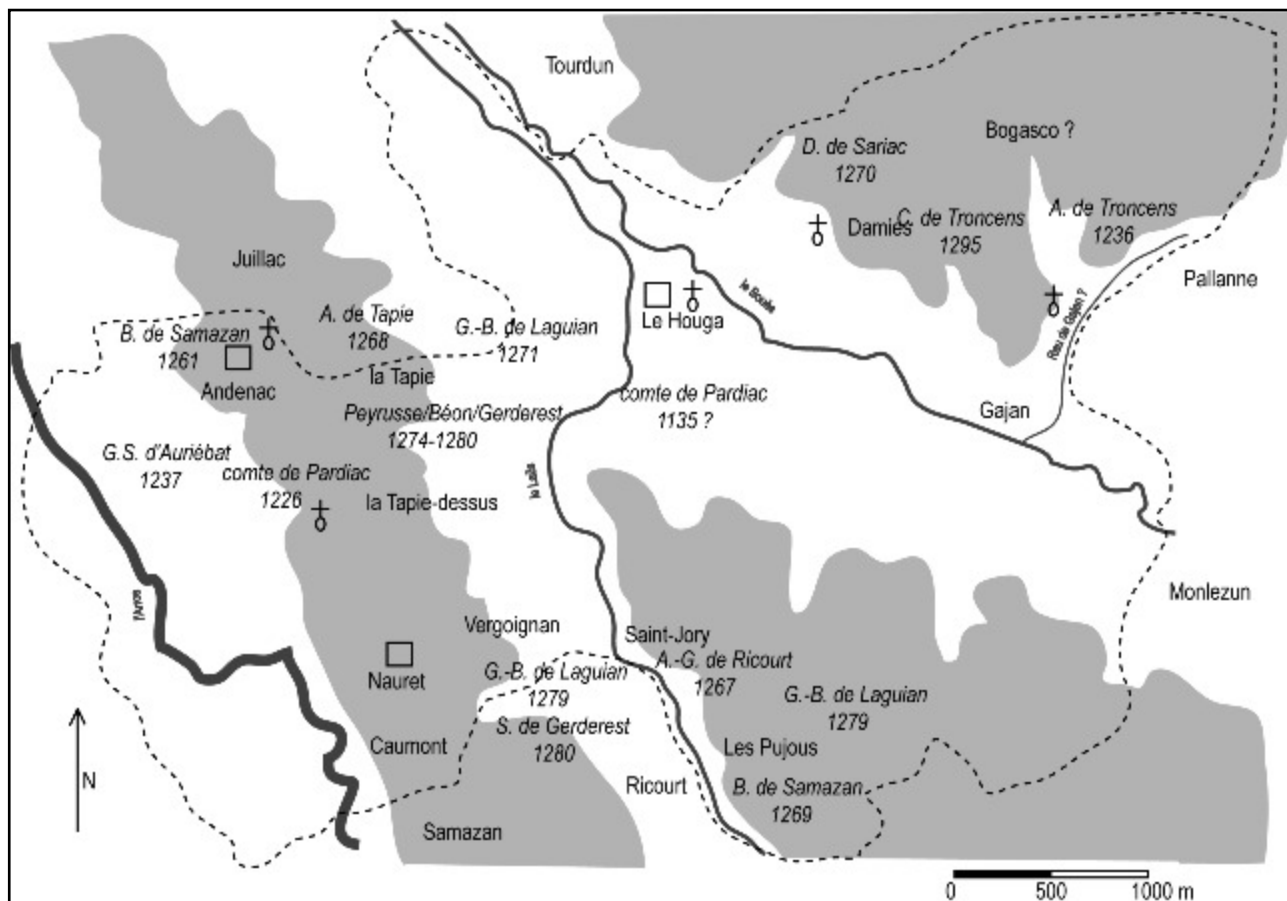
La fondation des bastides prémontrées



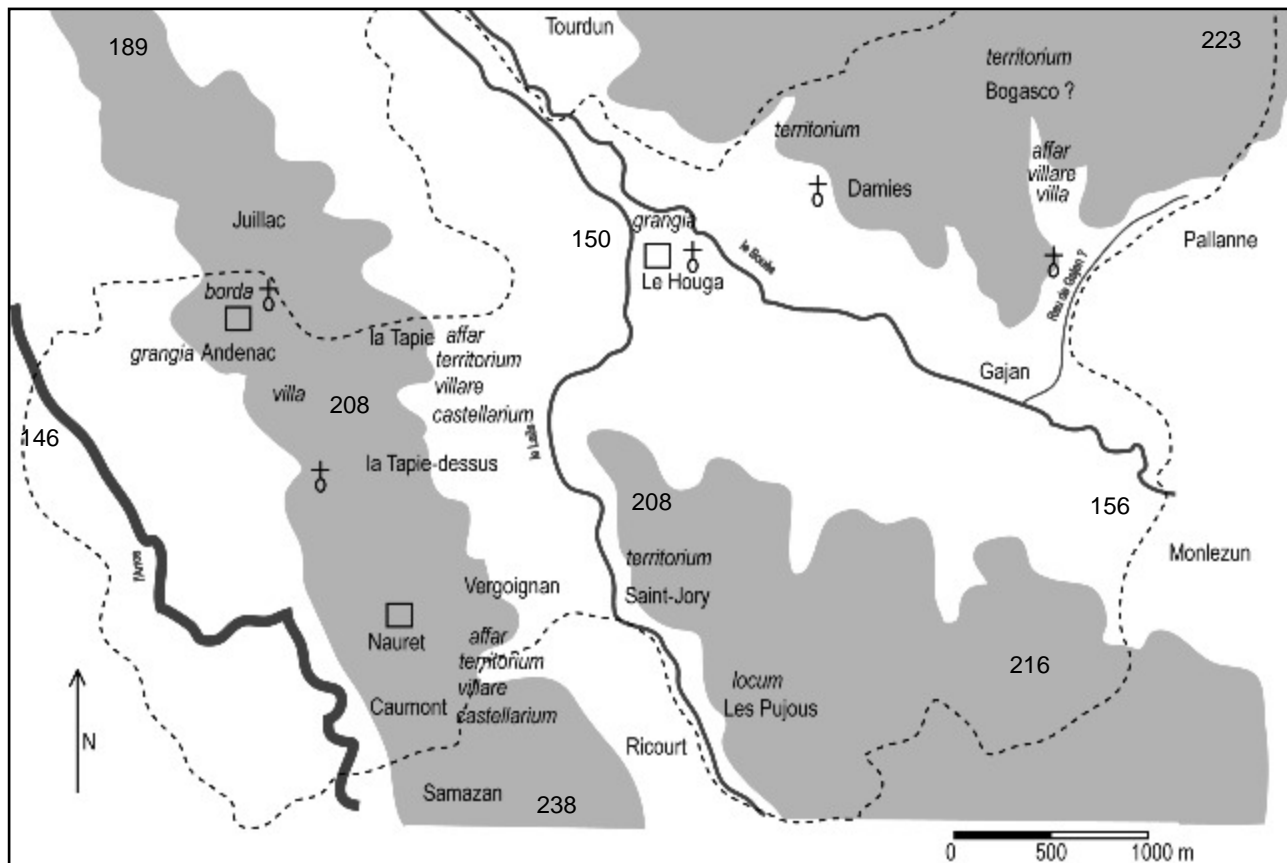
Doc. 258. Reconstitution partielle de l'occupation du sol dans la région de Beaumarchès avant la fondation de la bastide en 1288. Carte S. A., 2013.



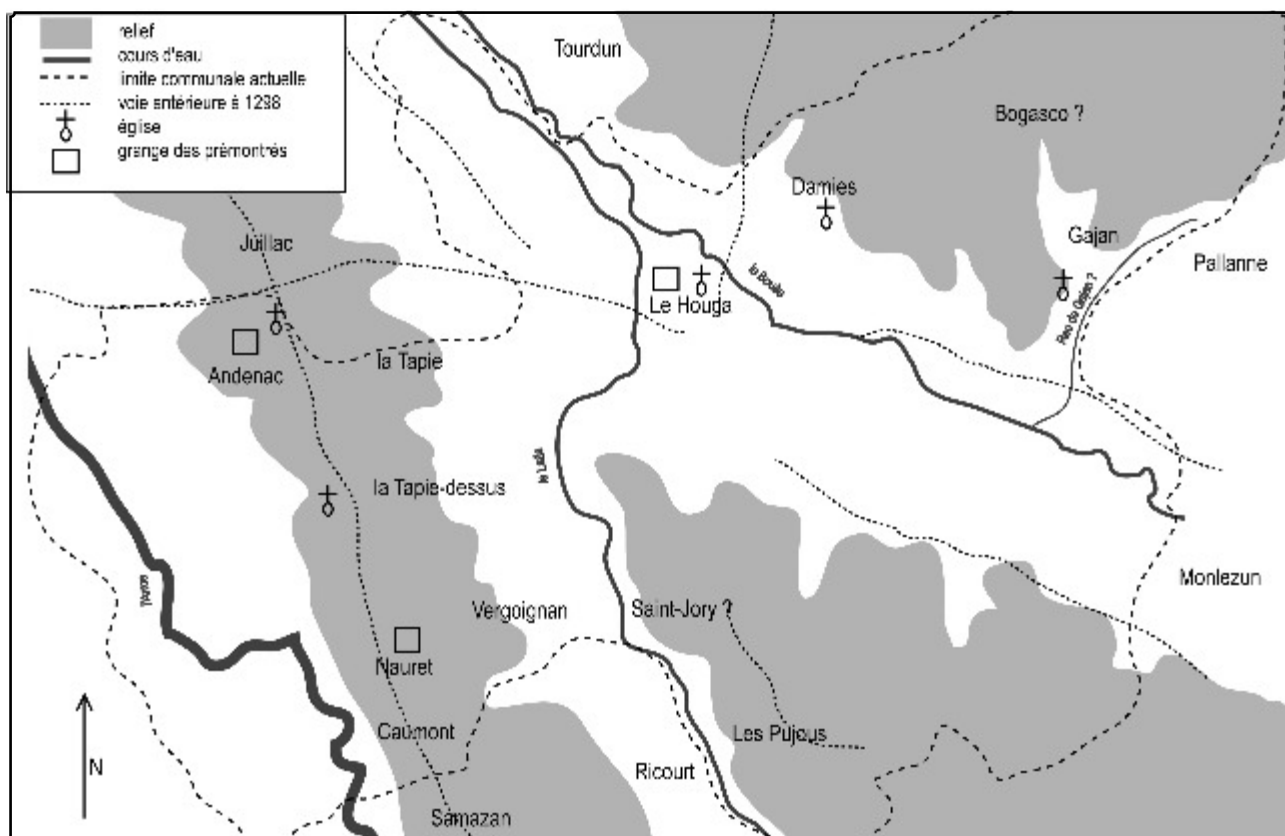
Doc. 259. Mourède avant le paréage de 1286, d'après les indications reportées sur la carte IGN actuelle. Les chiffres indiquent les altitudes. Carte S. A., d'après la carte IGN au 1/25000 (Vic-Fezensac), 2014.



Doc. 260. Les seigneurs de la région de Marciac entre 1237 et 1295. Carte S. A., 2014.

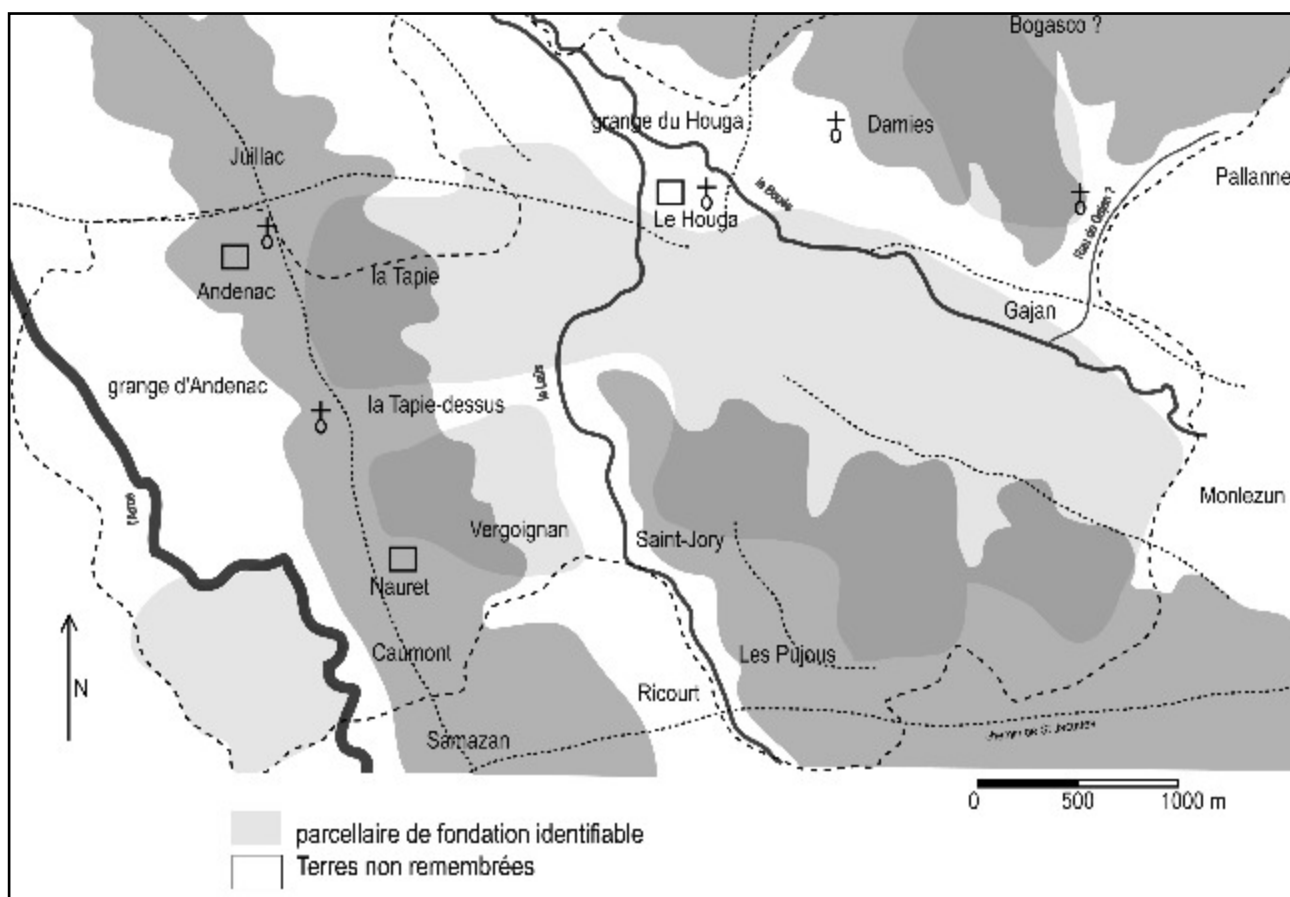


Doc. 261. Le vocabulaire employé pour qualifier les terres et seigneuries de la région de Marciac entre 1236 et 1280. Localisation approximative des seigneuries et terres, des églises isolées (croix) et des granges de l'abbaye de la Casedieu (rectangles). Les chiffres indiquent les altitudes. Carte S. A., 2014.

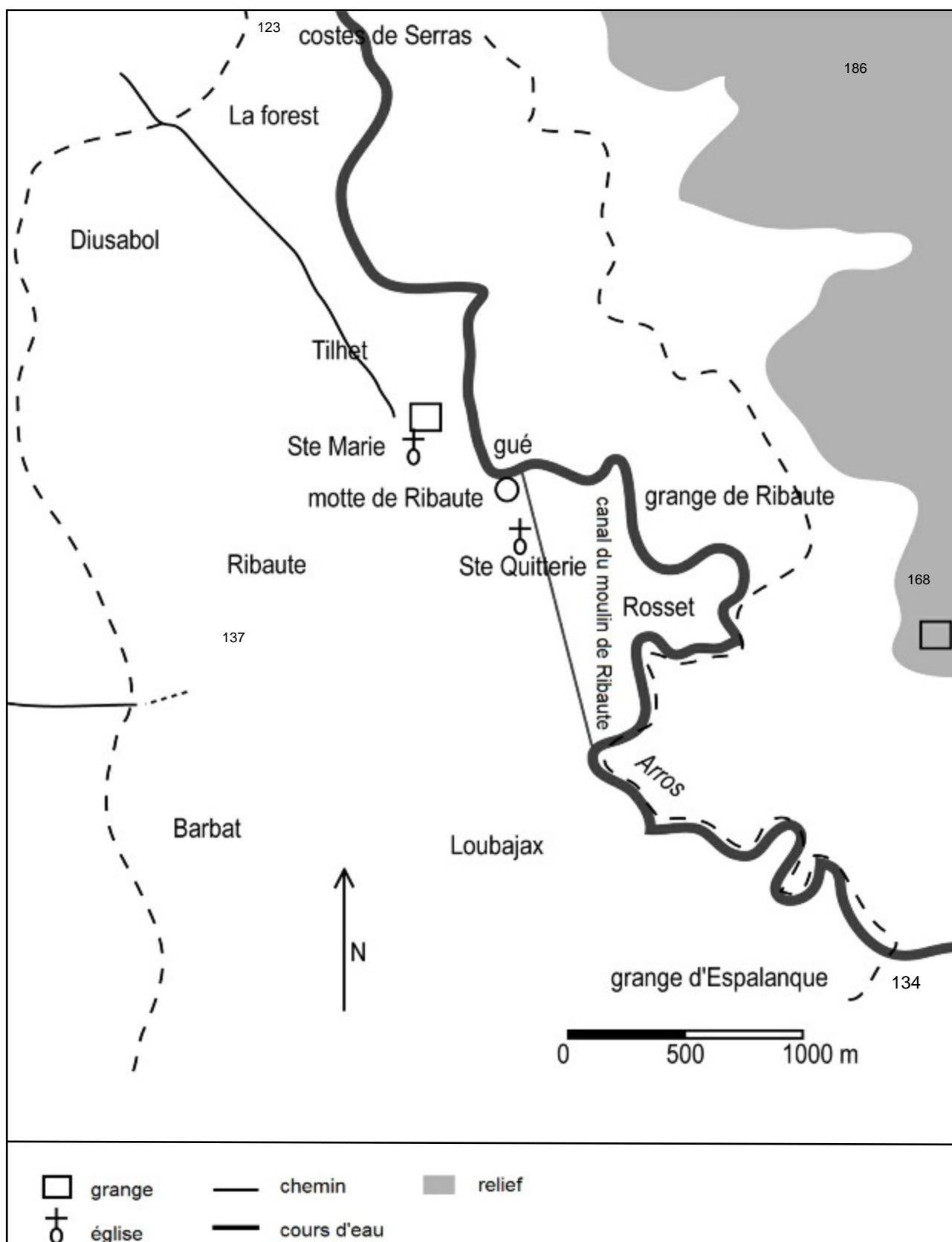


Doc. 262. Hypothèse de restitution partielle du réseau viaire antérieur à la fondation de la bastide de Marciac en 1298. Carte S. A., 2014.

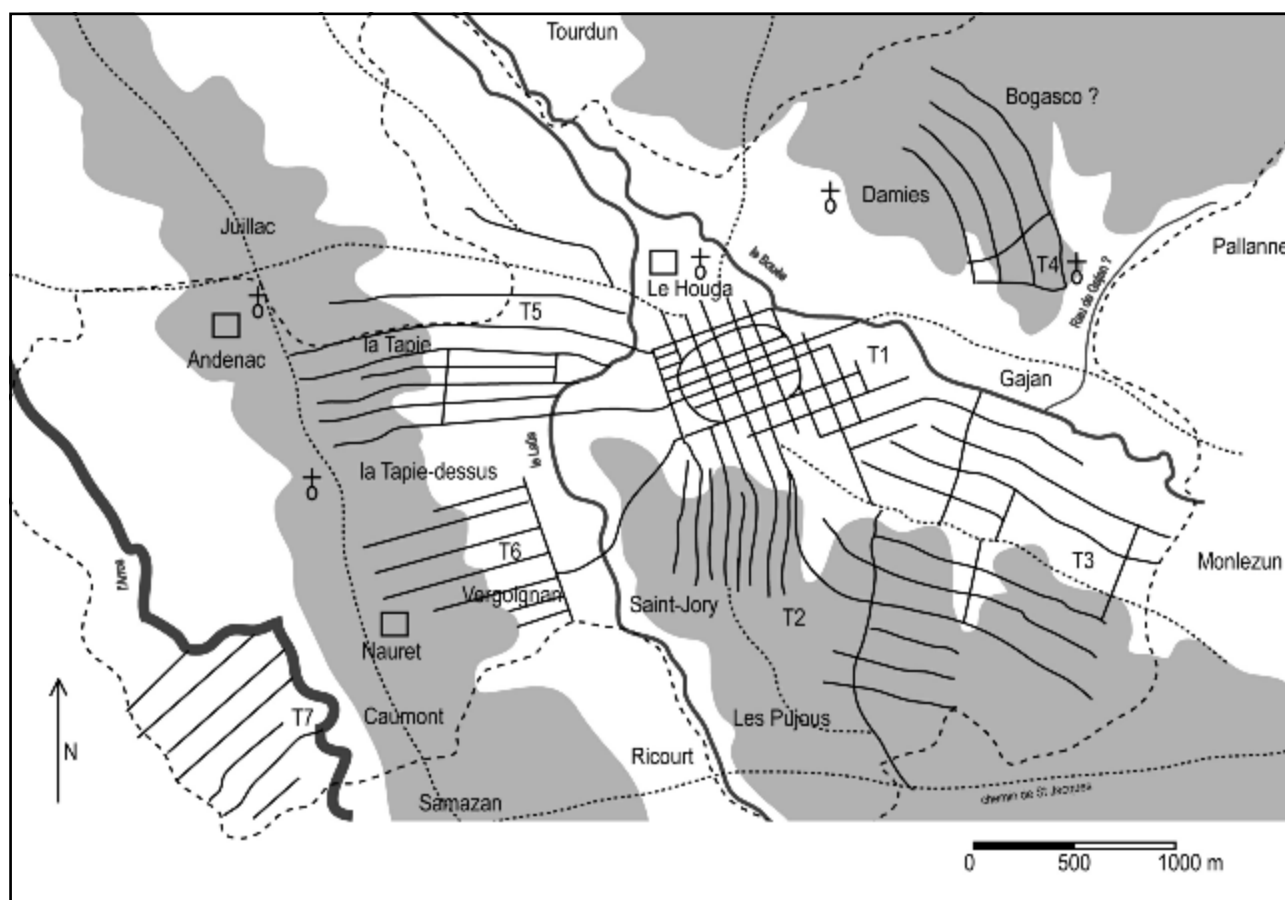
0 500 1000 m



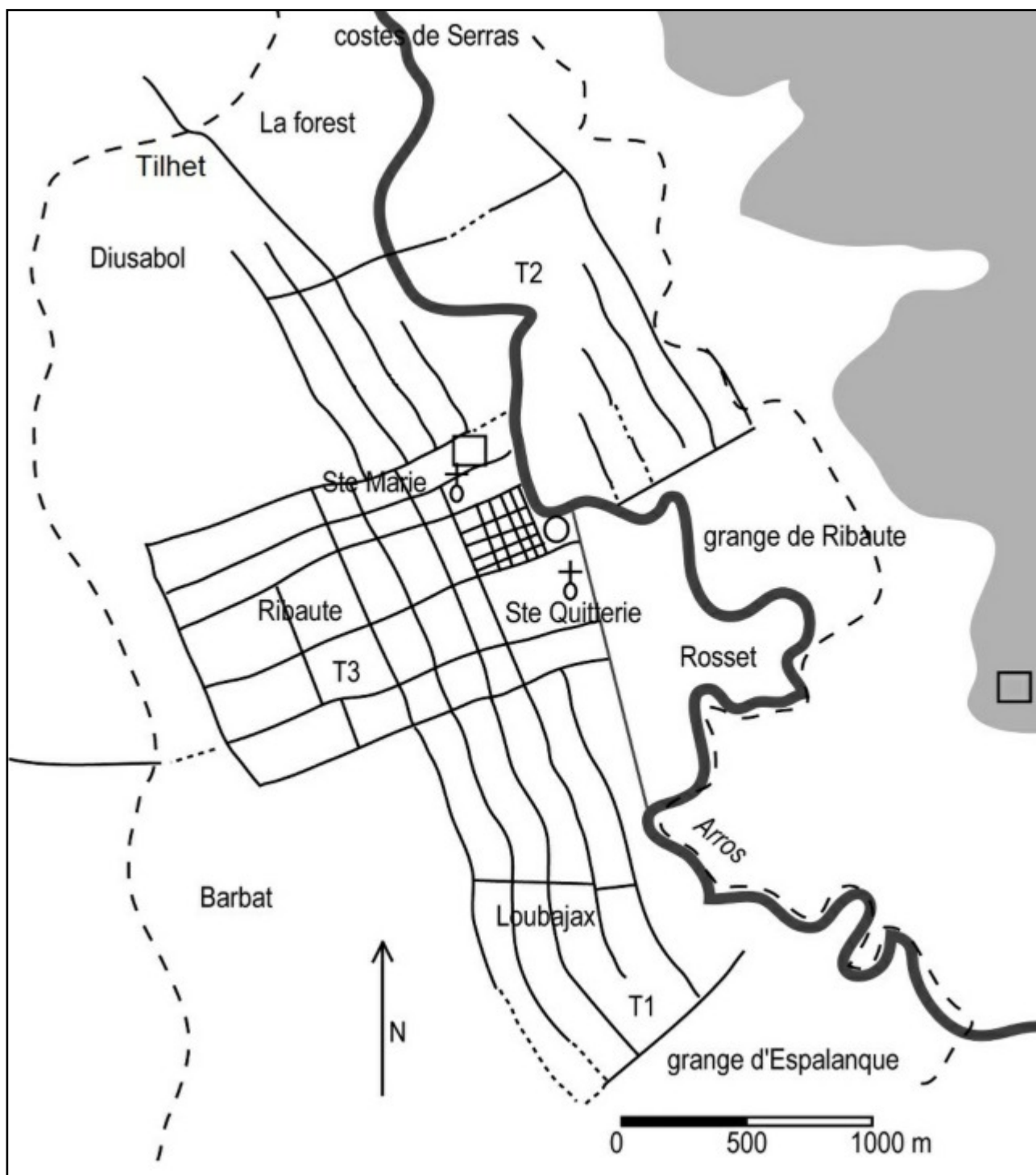
Doc. 263. Terres remembrées et terres non-remembrées dans la bastide de Marciac. Carte S. A., 2014.



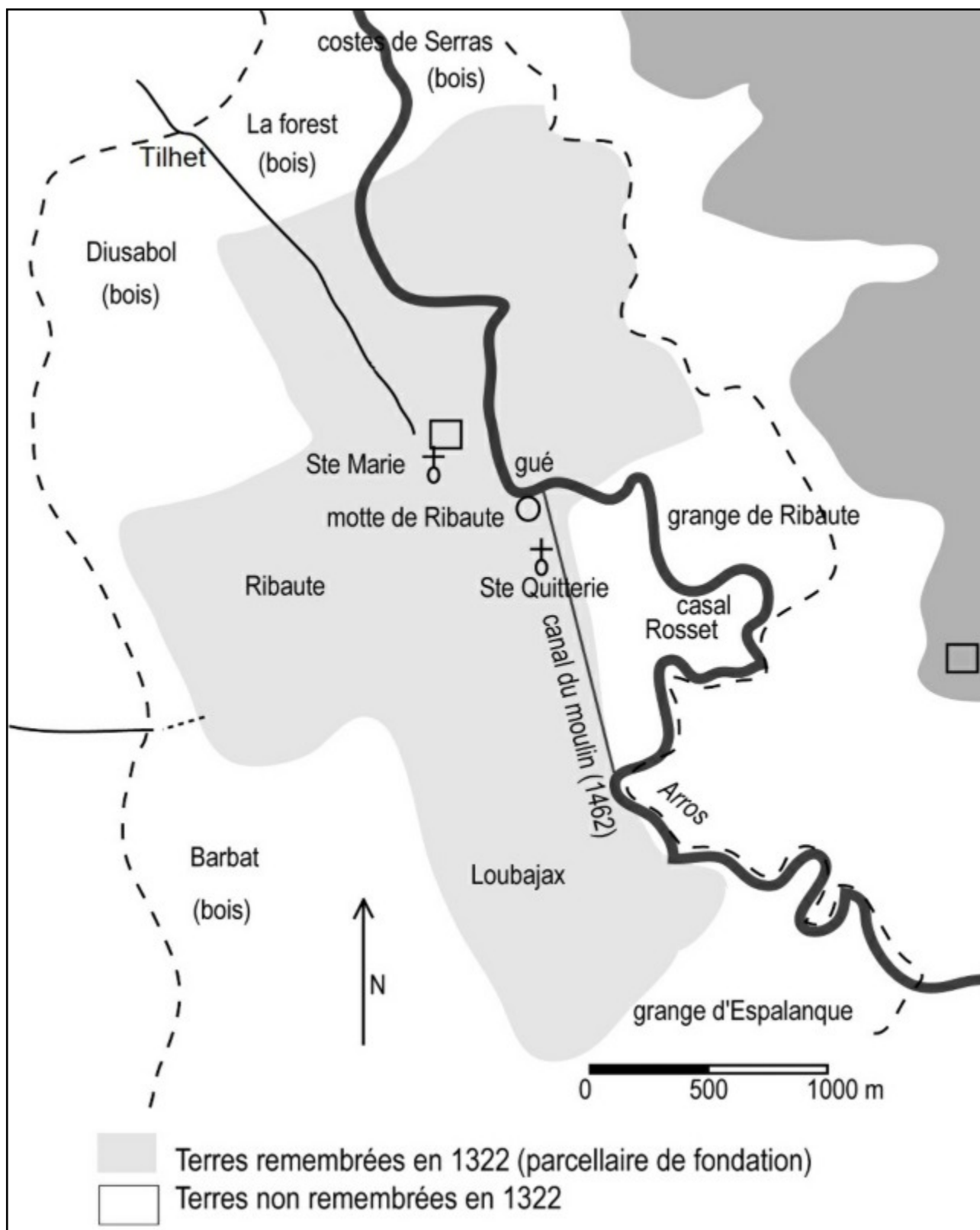
Doc. 264. Le territoire de la moyenne vallée de l'Arros dans la seconde moitié du XIII^e siècle, avant la fondation de la bastide de Plaisance. Localisation des principaux toponymes et d'une partie de la voirie. Les pointillés larges correspondent aux limites communales actuelles. Carte S. A., 2014.



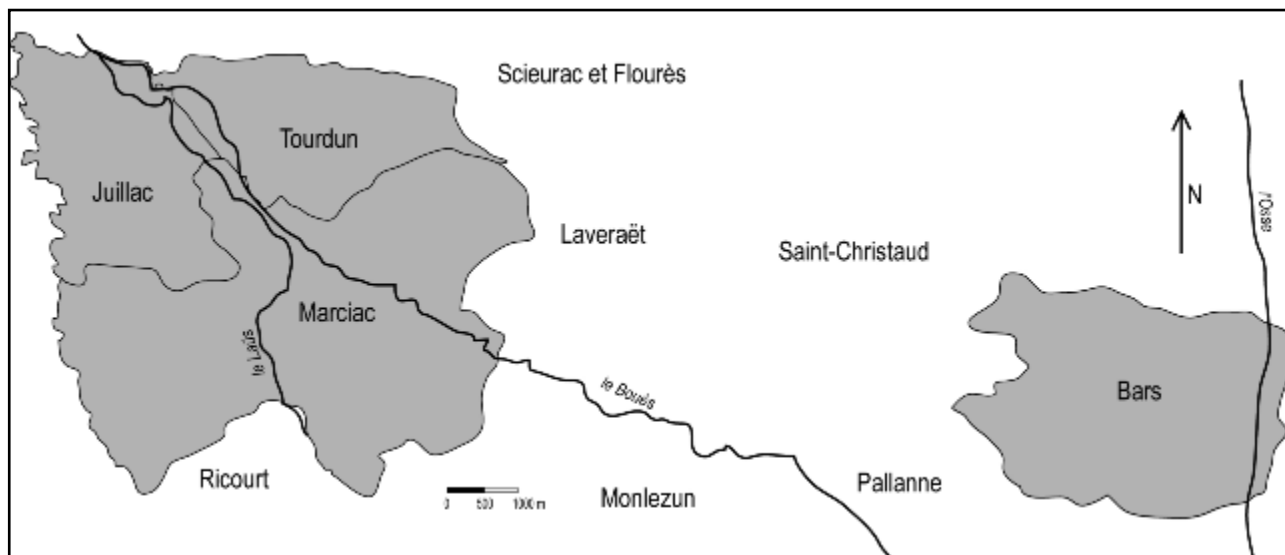
Doc. 265. Les parcellaires régulières de la bastide de Plaisance, d'après Cédric Lavigne, *Essai sur la planification agraire au Moyen Âge...*, Bordeaux : Ausonius, 2002, avec la localisation des seigneuries et terres préexistantes. Carte S. A., d'après Cédric Lavigne, 2014.



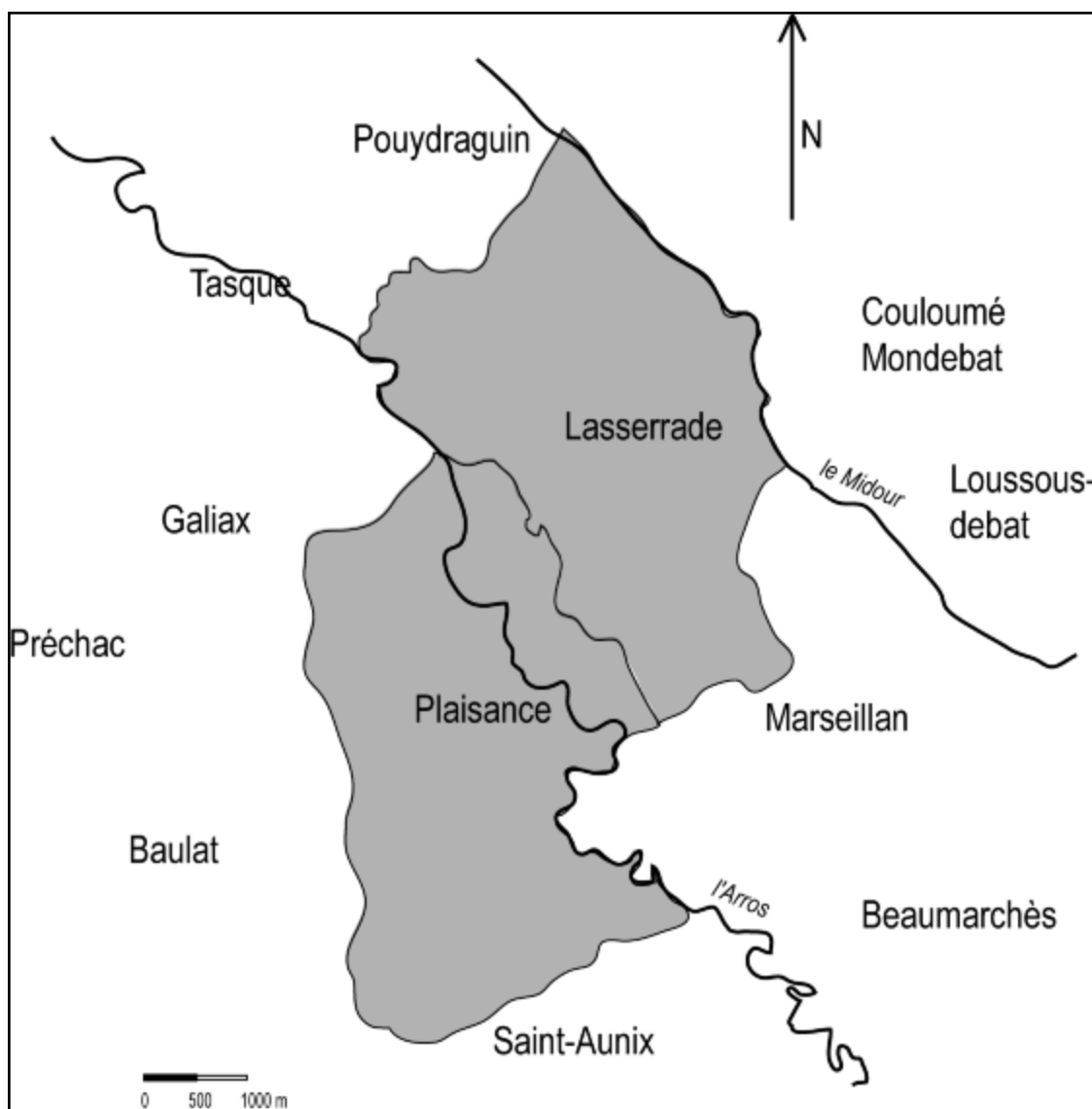
Doc. 266. Les parcellaires de fondation de la bastide de Plaisance, d'après Cédric Lavigne (*Essai sur la planification agraire au Moyen Âge...*, Bordeaux : Ausonius, 2002) avec la localisation des seigneuries et terres préexistantes. Carte S. A., 2014.



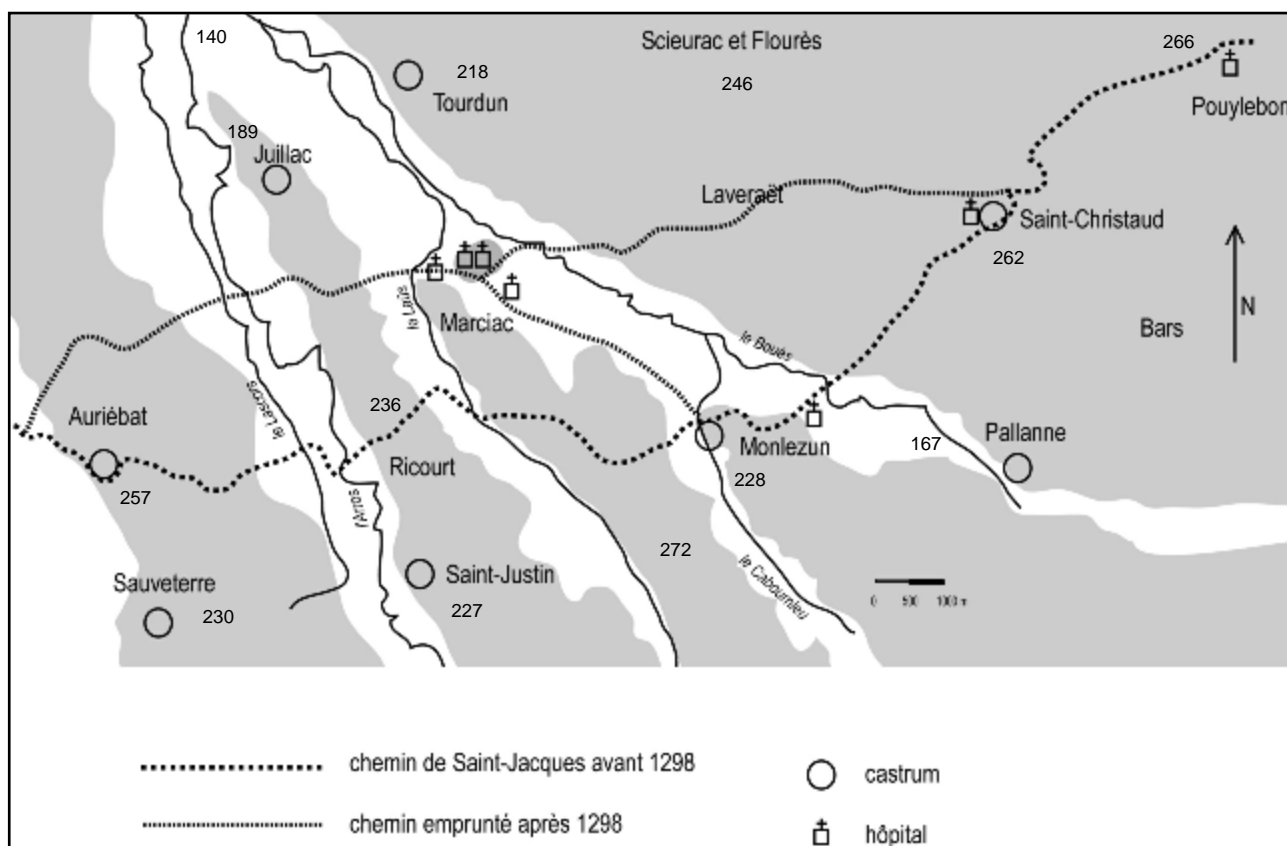
Doc. 267. Terres remembrées et terres non-remembrées dans la bastide de Plaisance vers 1322. Carte S. A., 2014.



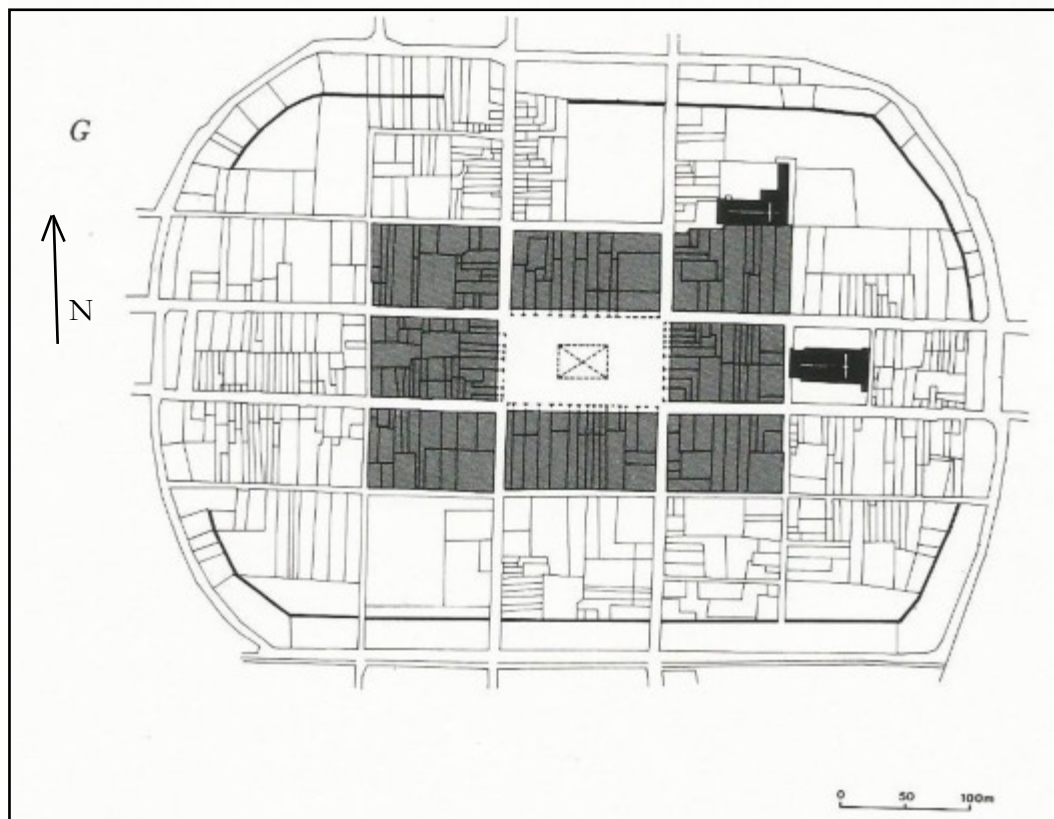
Doc. 268. Les territoires ayant accédé au paréage de la bastide de Marciac en 1298-1299 (tracé à partir des limites communales actuelles). Carte S. A., 2014.



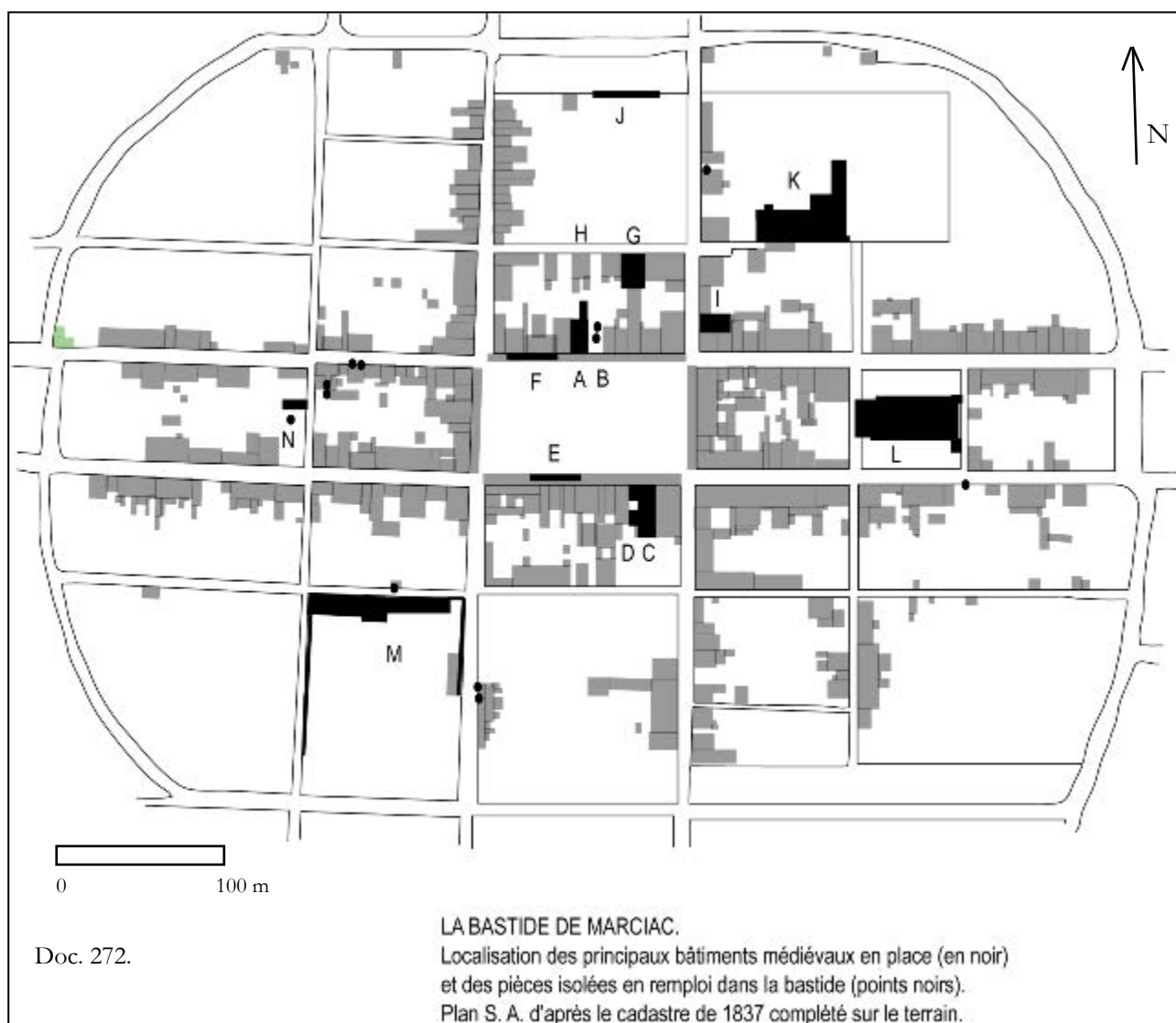
Doc. 269. Les terres comtales ayant accédé au paréage de Plaisance-du-Gers en 1322 (tracé à partir des limites communales actuelles). Carte S. A., 2014.



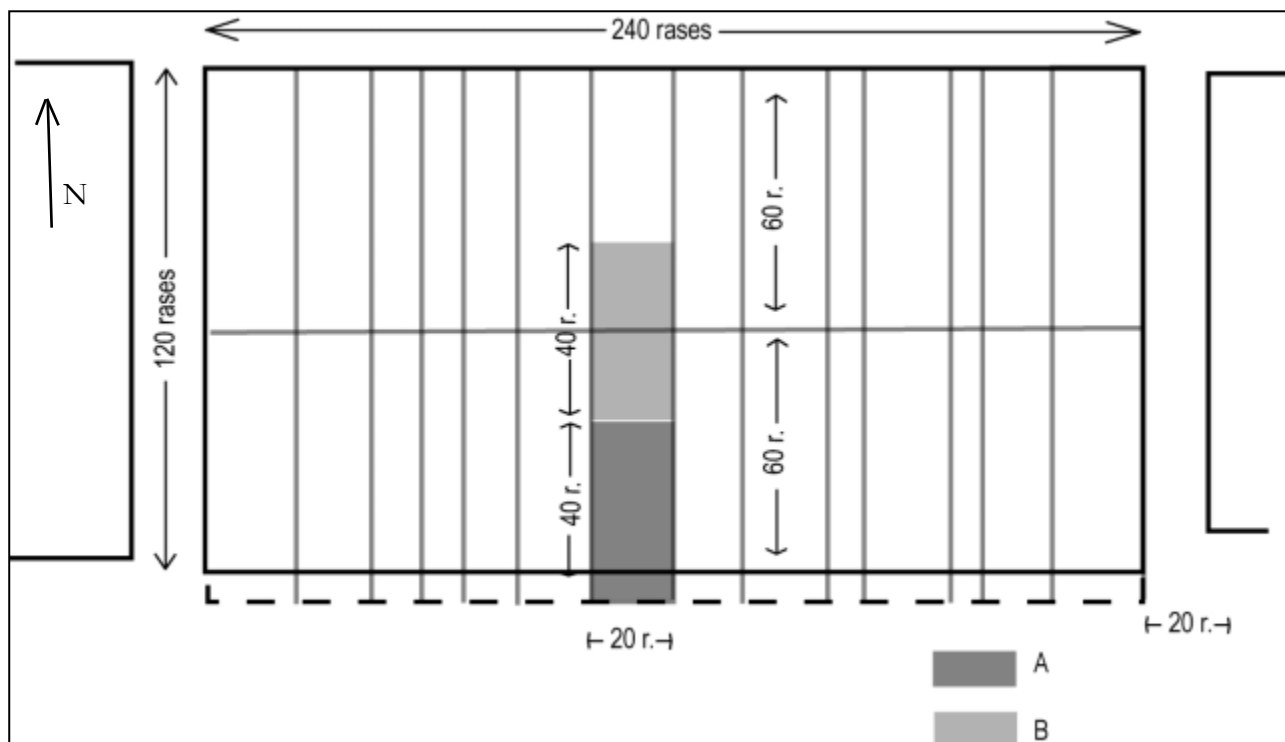

Doc. 270. Le détournement du chemin de Saint-Jacques au profit de Marciac après 1298. Localisation des voies. Carte S. A., 2013.



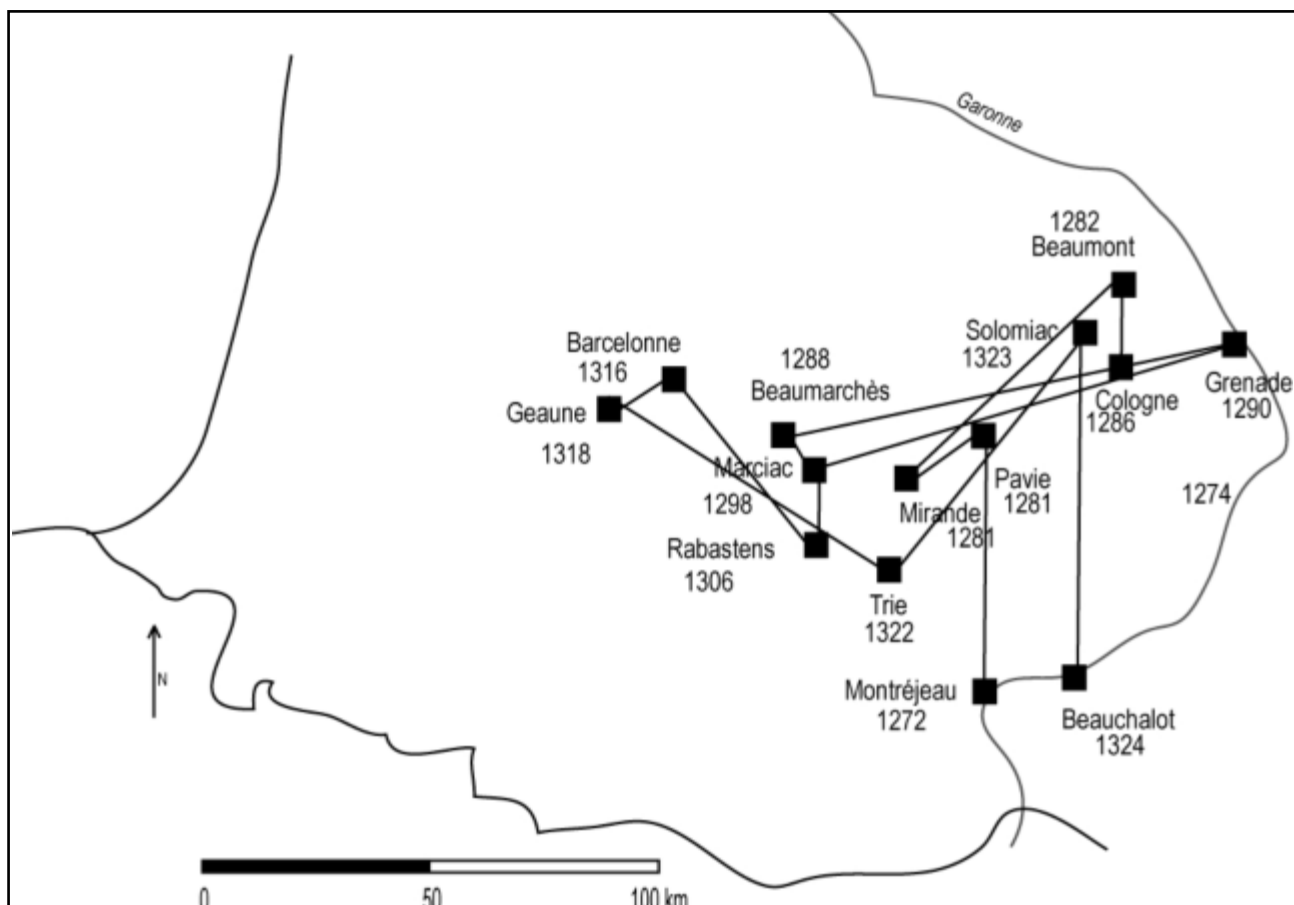
Doc. 271. Le plan général de la bastide de Marciac, une bastide de plan « gascon » (d'après Lauret *et alii*, 1988).



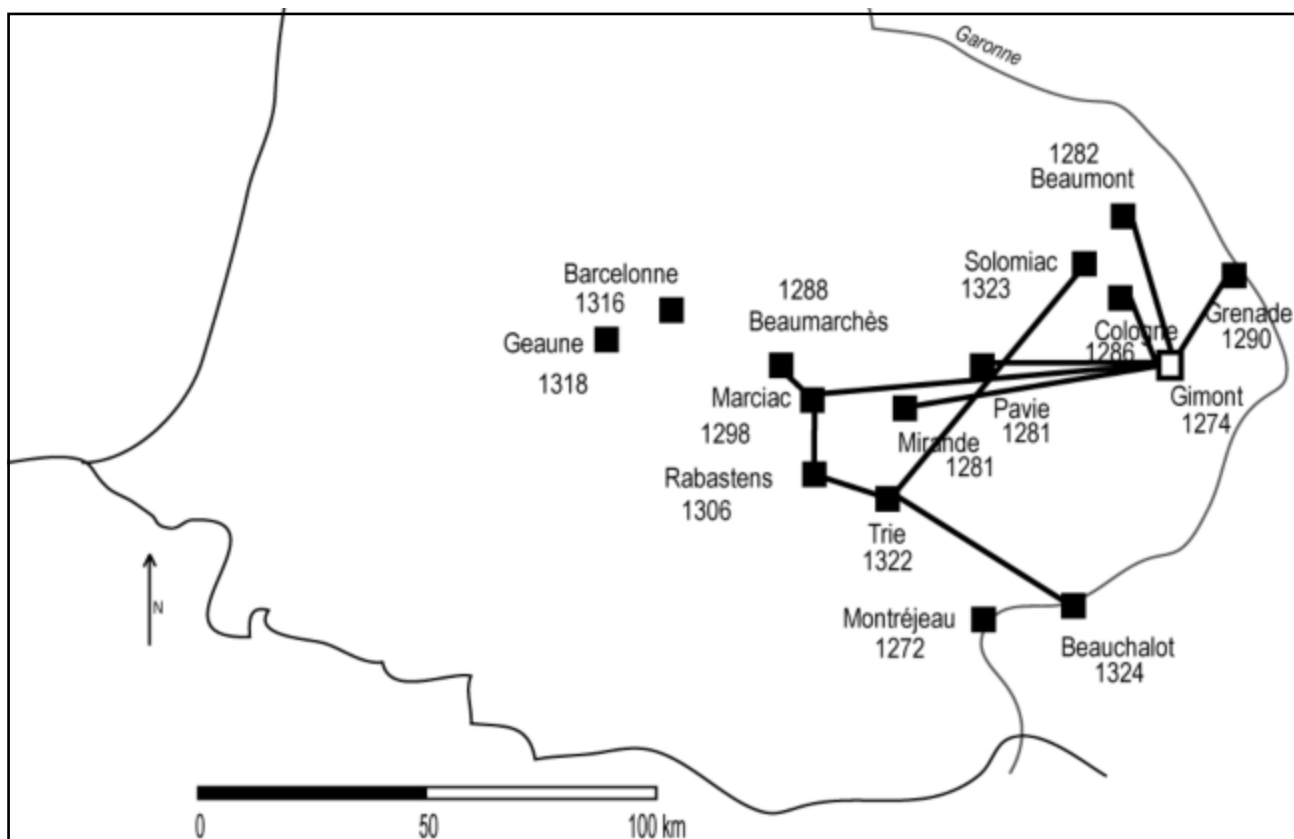
A = ancienne maison des abbés de la Casedieu ; B = ancienne maison du Roi (mairie) ; C = ancienne maison dite des Comtes de Pardiac ; D = maison Lapèze ; E = emban sud ; F = emban nord ; G = maison à façade en briques et fenêtres géminées rue des Lilas ; H = maison à façade en pierre rue des Lilas ; I = maison au mur de refend médiéval ; J = muraille urbaine ; K = Couvent des Augustins ; L = église collégiale Notre-Dame-de-l'Assomption ; M = Couvent des Dominicains ou Jacobins ; N = ancienne église Saint-Pierre. Carte S. A., 2013.



Doc. 273 et 274. Hypothèse d'implantation des maisons en 1298 sur le moulon nord de la place de Marcillac, avec les mesures en rases mentionnées dans la charte de coutumes. A= premier état d'implantation de la maison des abbés de la Casedieu. B= agrandissement, second état. Photo et croquis S. A., 2013.




Doc. 275. La diffusion du « modèle gascon » de bastide entre 1272 et 1324, d'après Lauret, Malebranche et Séraphin (1988). Carte S. A.



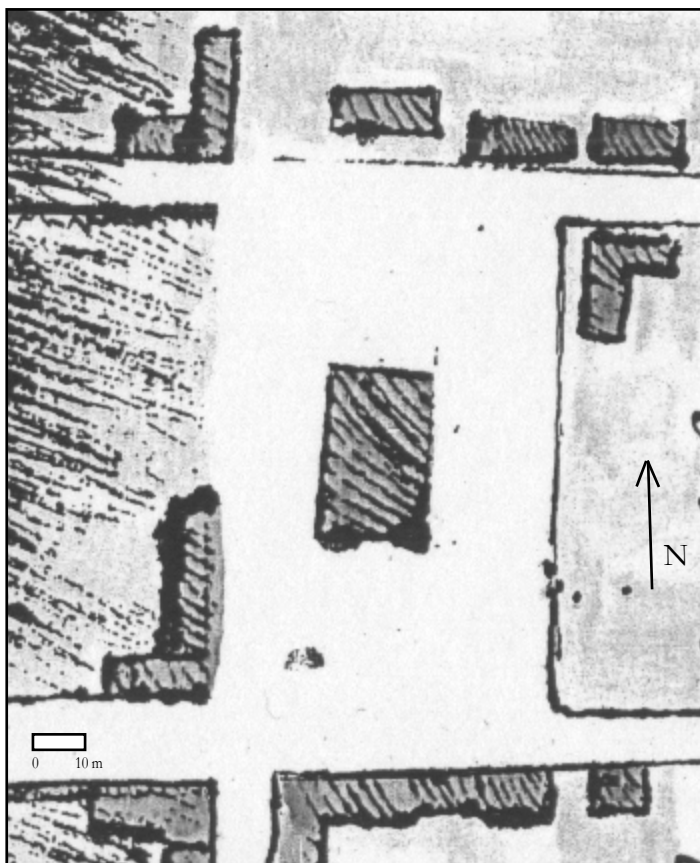
Doc. 276. La diffusion de la charte de Gimont dans les bastides de « modèle gascon » entre 1272 et 1324, d'après la liste proposée par Lauret, Malebranche et Séraphin (1988). Carte S. A., 2014.



Doc. 277. La place de Mourède sur le cadastre napoléonien (parcelle 318). ADG, 3P_Mourède, section A2. Archives en ligne.



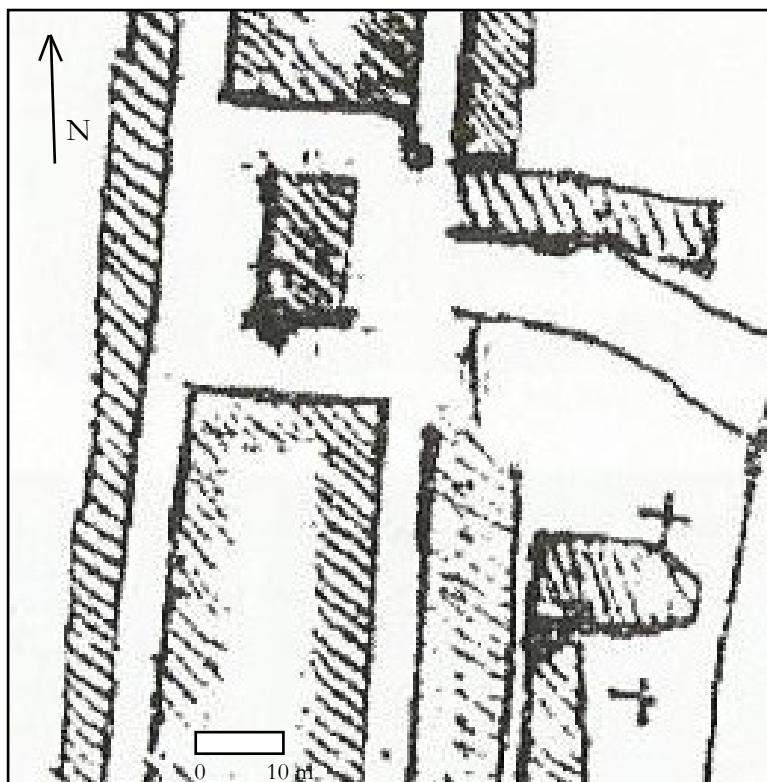
Doc. 278. La place de Mourède vers 1930. Coll. part.



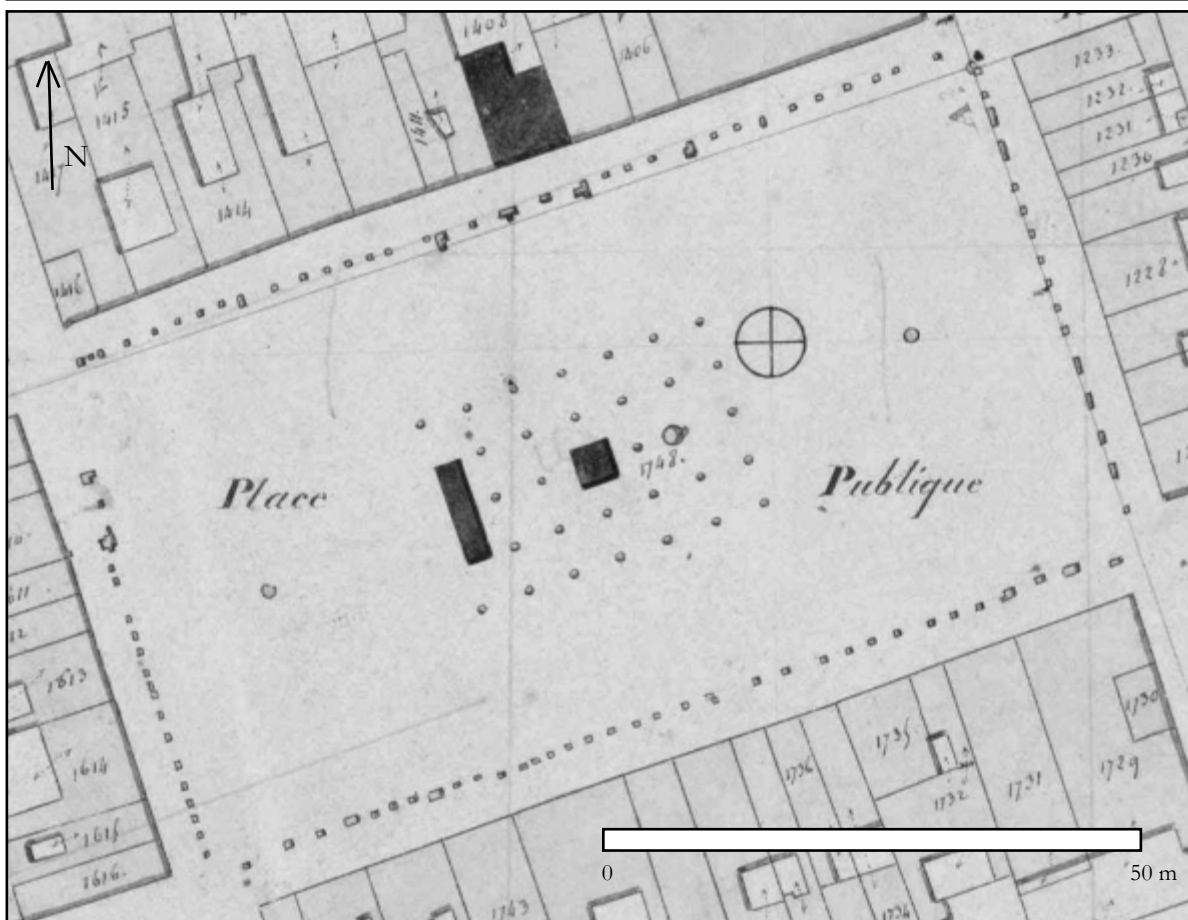
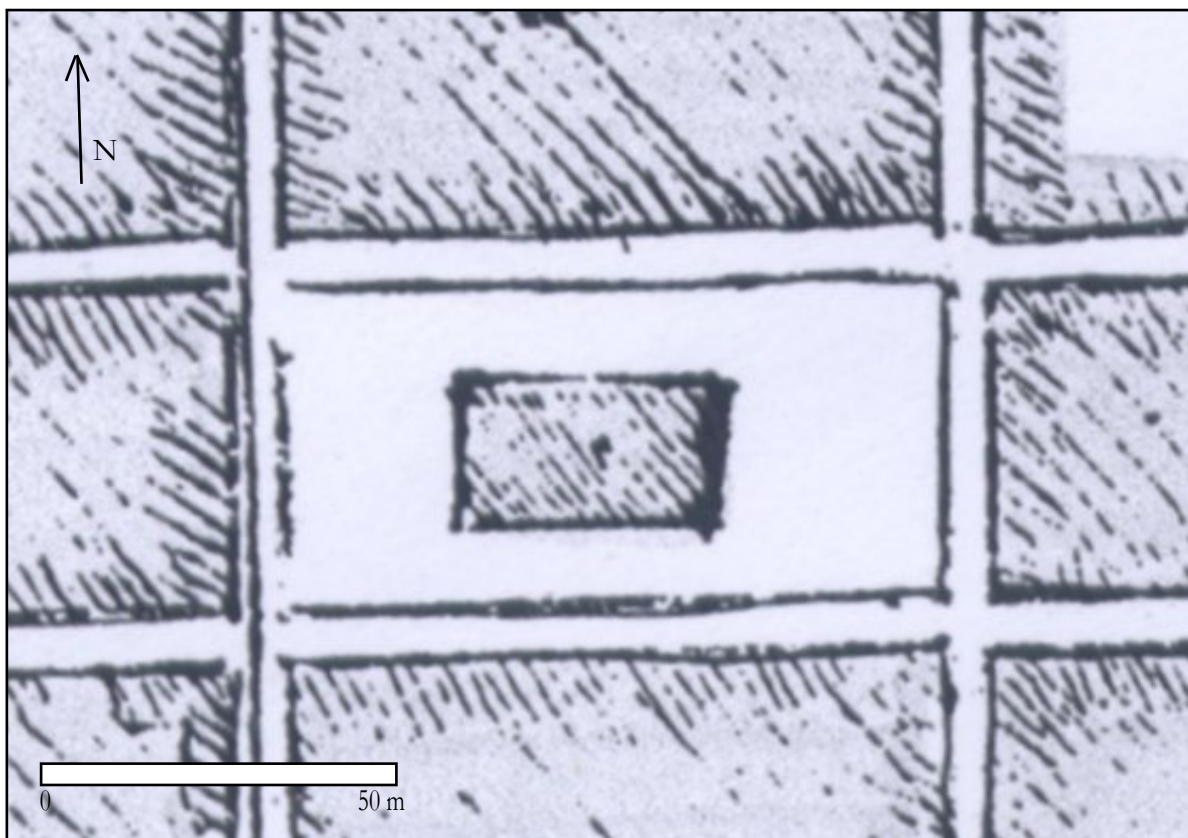
Doc. 279 et 280. La halle de Beaumarchès dessinée sur le plan routier *ca* 1750 (collection privée, Miélan) et l'emplacement de la halle sur le cadastre napoléonien. ADG, 3P_Beaumarchès, section E2. Archives en ligne.



Doc. 281 et 282. Vues anciennes de la halle de Beaumarchès (vers 1910 et vue aérienne vers 1950). Coll. part.



Doc. 283 et 284. La halle de Plaisance dessinée sur le plan routier *circa* 1750 (collection privée, Miélan) et l'emplacement de la halle disparue sur le plan de l'an XI, au n°45 (AN F(31) 125, détail).



Doc. 285 et 286. La halle de Marciac dessinée sur le plan routier *circa* 1750 (collection privée, Miélan) ; l'emplacement de la halle sur le cadastre napoléonien. ADG, 3P_Marciac, section C5. Archives en ligne.



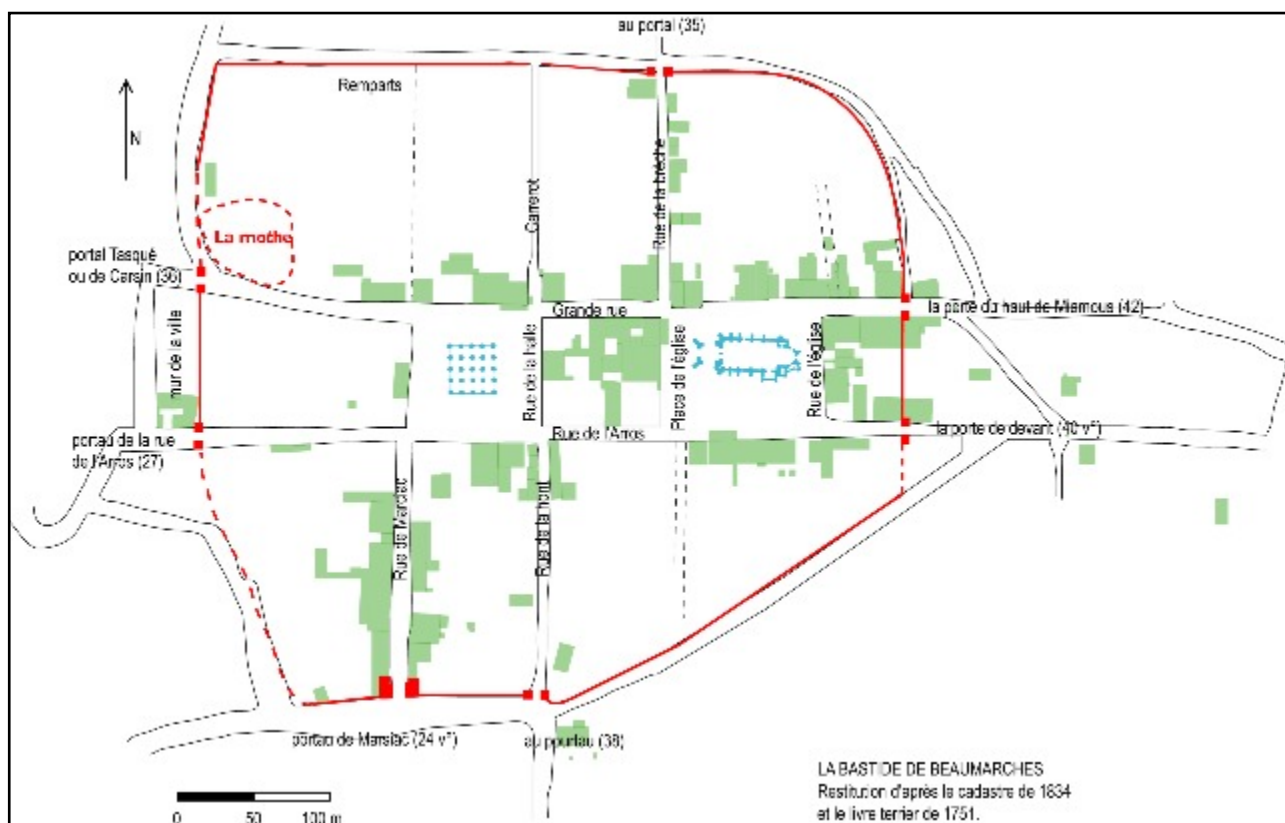
Doc. 287 et 288. Vues anciennes de la halle de Marciac (détail de la gravure de la *Guienne monumentale*, 1844, et détail d'un tableau du peintre marciacais Lafforgue, vers 1880, d'après une photographie – voir page suivante).



Doc. 289 et 290. La halle de Marciac peu avant 1880, photo découverte par Maurice Serres. Détail de vestiges des piliers de cette halle déposés dans le parc du château de Guitou à Marciac. Photographie S. A., 2013.



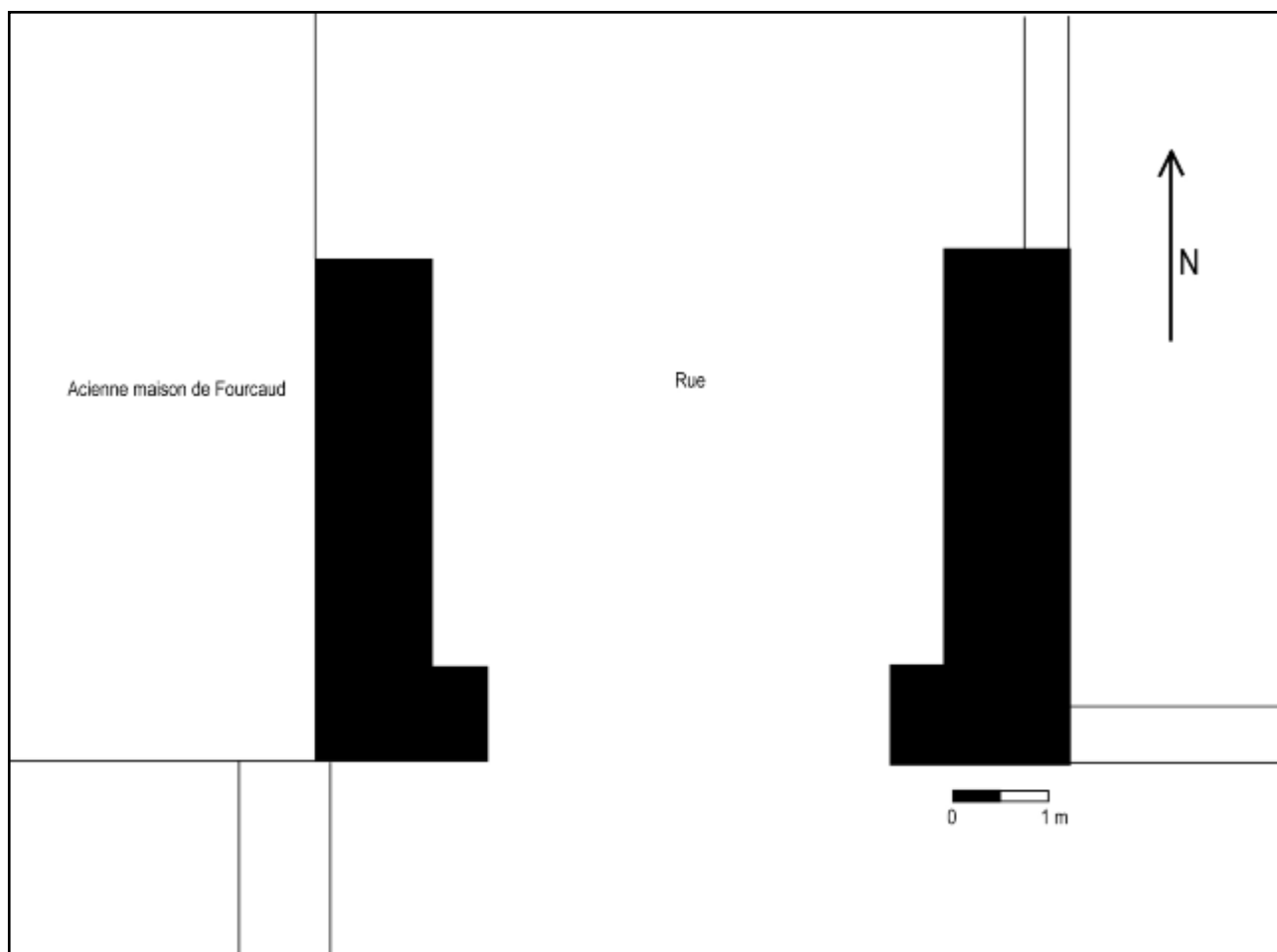

Doc. 291 et 292. Le puits de la place centrale de Beaumarchès, devant la mairie (en haut) et le puits de la place de l'église. On distingue encore la margelle originelle chanfreinée, sous la réfection contemporaine. Photos S. A., 2013.



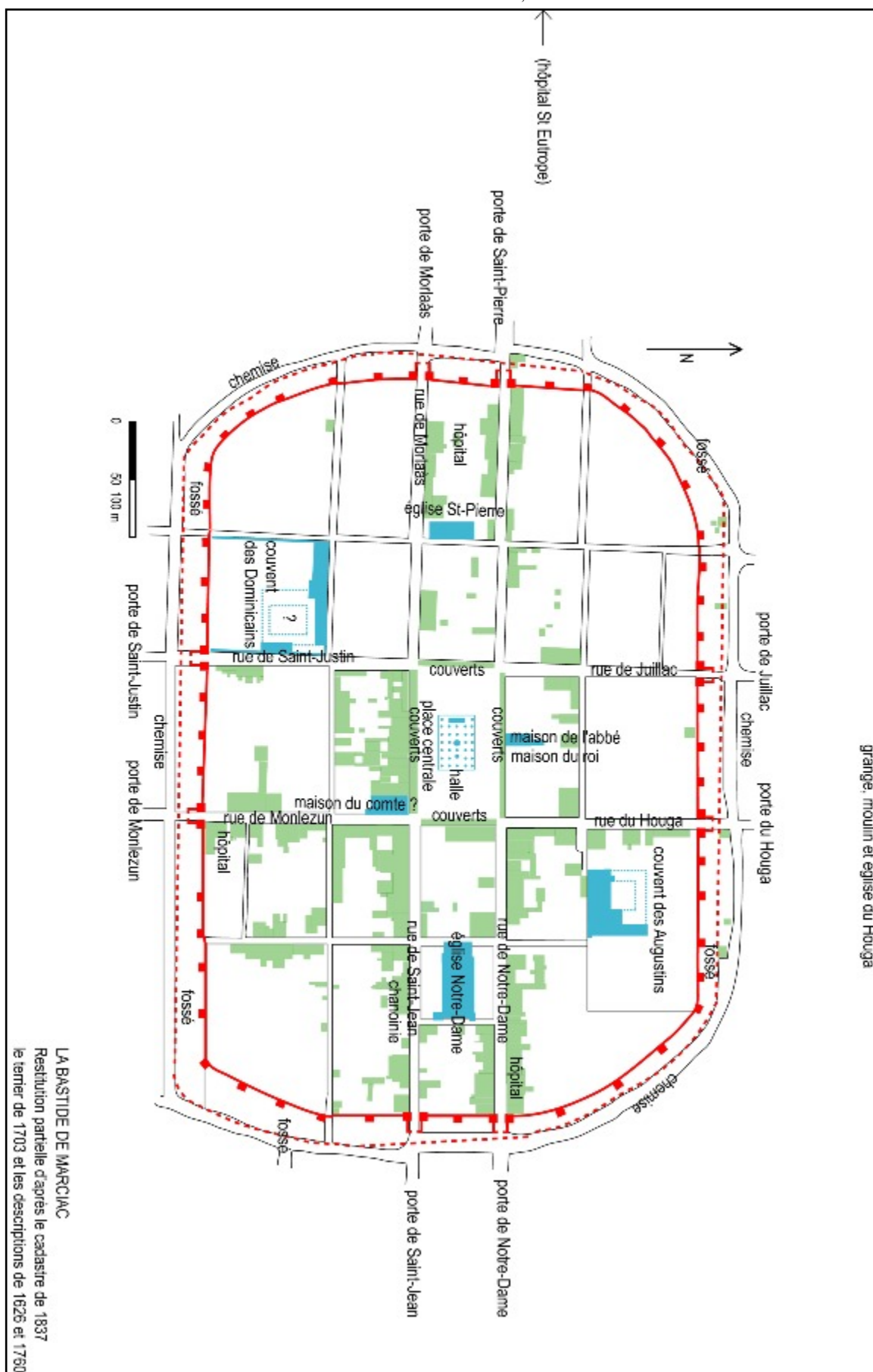
Doc. 293. Hypothèse de restitution des fortifications de la bastide de Beaumarchès, à partir du cadastre napoléonien et du livre-terrier de 1751. Plan S. A., 2013.



Doc. 294. Les vestiges de la *porte de Marsiac* à Beaumarchès, à côté de la maison de Fourcaud. Photographie S. A., 2012.



Doc. 295 et 296. Le *portail de Marciac* dans la bastide de Beaumarchès. Plan vers 1750 (coll. part.) et état actuel (2013). Plan S. A., 2012.



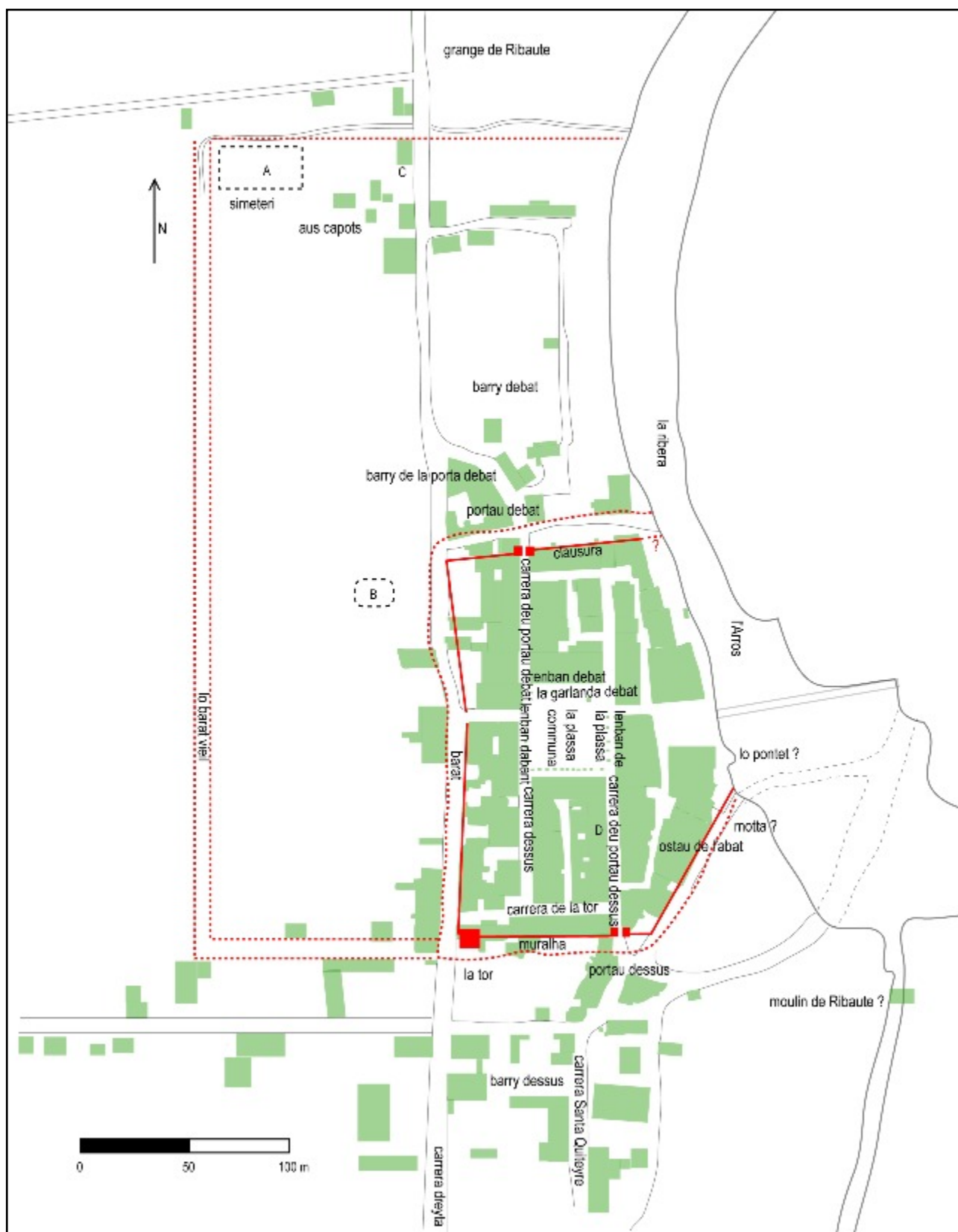
Doc. 298. Restitution partielle des fortifications de la bastide de Marciac à la fin du Moyen Âge, avec les principaux bâtiments connus *intra muros*. Plan S. A., 2014.



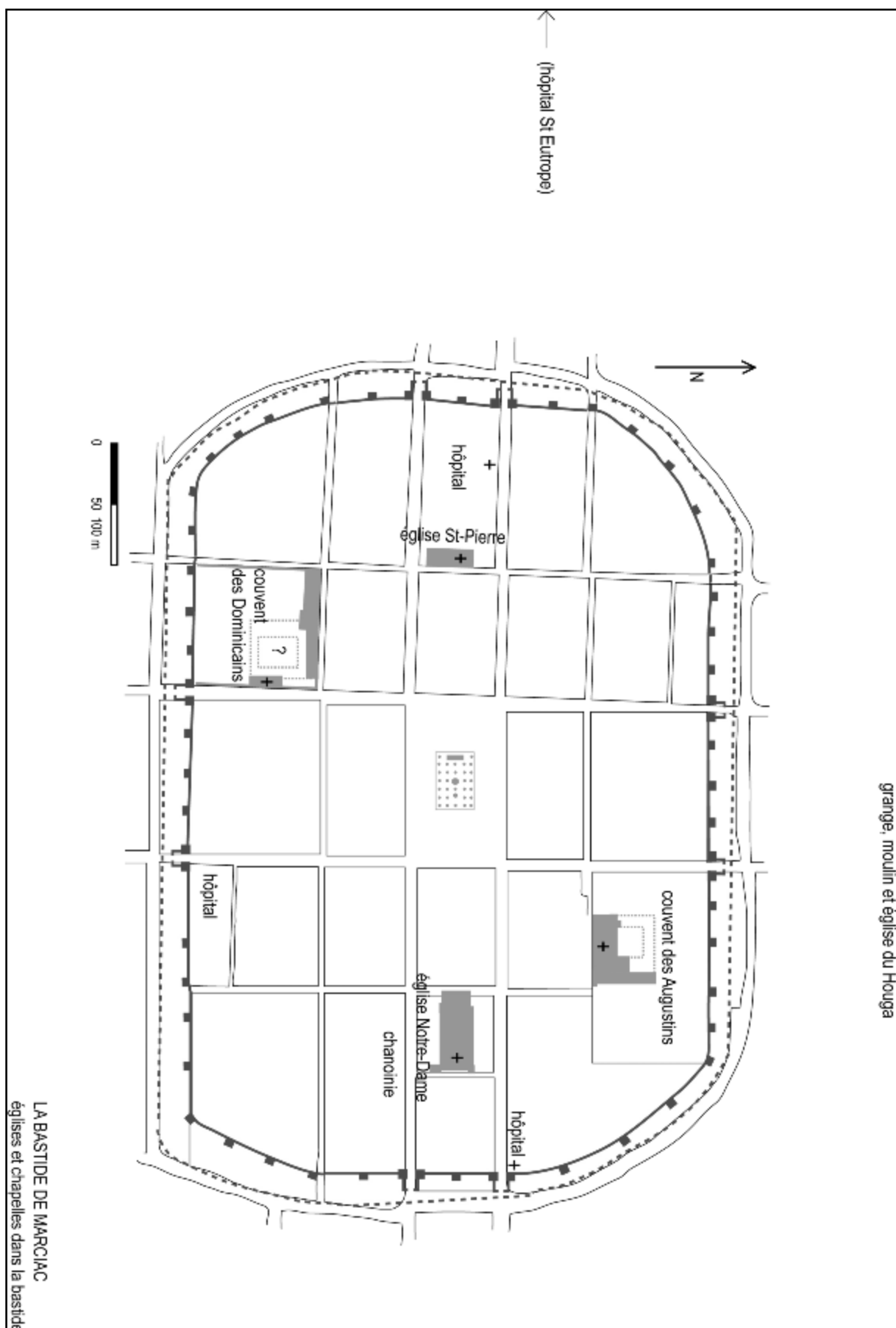
Doc. 299 et 300. Vestiges de la muraille en pisé et galets de la bastide de Plaisance, observés en 1976 avant sa destruction pour construire le parking au sud-est de l'actuelle mairie. Photographies du fonds Alain Lagors.



Doc. 301. La tour d'enceinte de Plaisance, rue de la tour, déjà mentionnée vers 1460 (ADG, A 7). État actuel. Photo S. A., 2013.

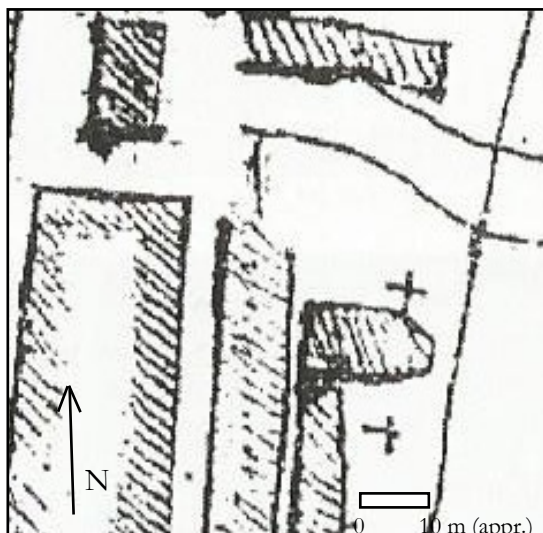


Doc. 302. Plan général des fortifications de la bastide de Plaisance, avec hypothèse de localisation du fossé du XIV^e siècle, d'après le cadastre napoléonien, les mesures prises sur le terrain et le censier *ca* 1460 (ADG, A 7). Plan S. A., avec la participation d'Alain Lagors. A = anomalie de terrain (élévation) signalant l'emplacement d'un ancien cimetière ; B = emplacement d'un habitat médiéval disparu retrouvé sur le terrain ; C = sarcophage en remploi ; D = maison de module médiéval. Plan S. A., 2014.

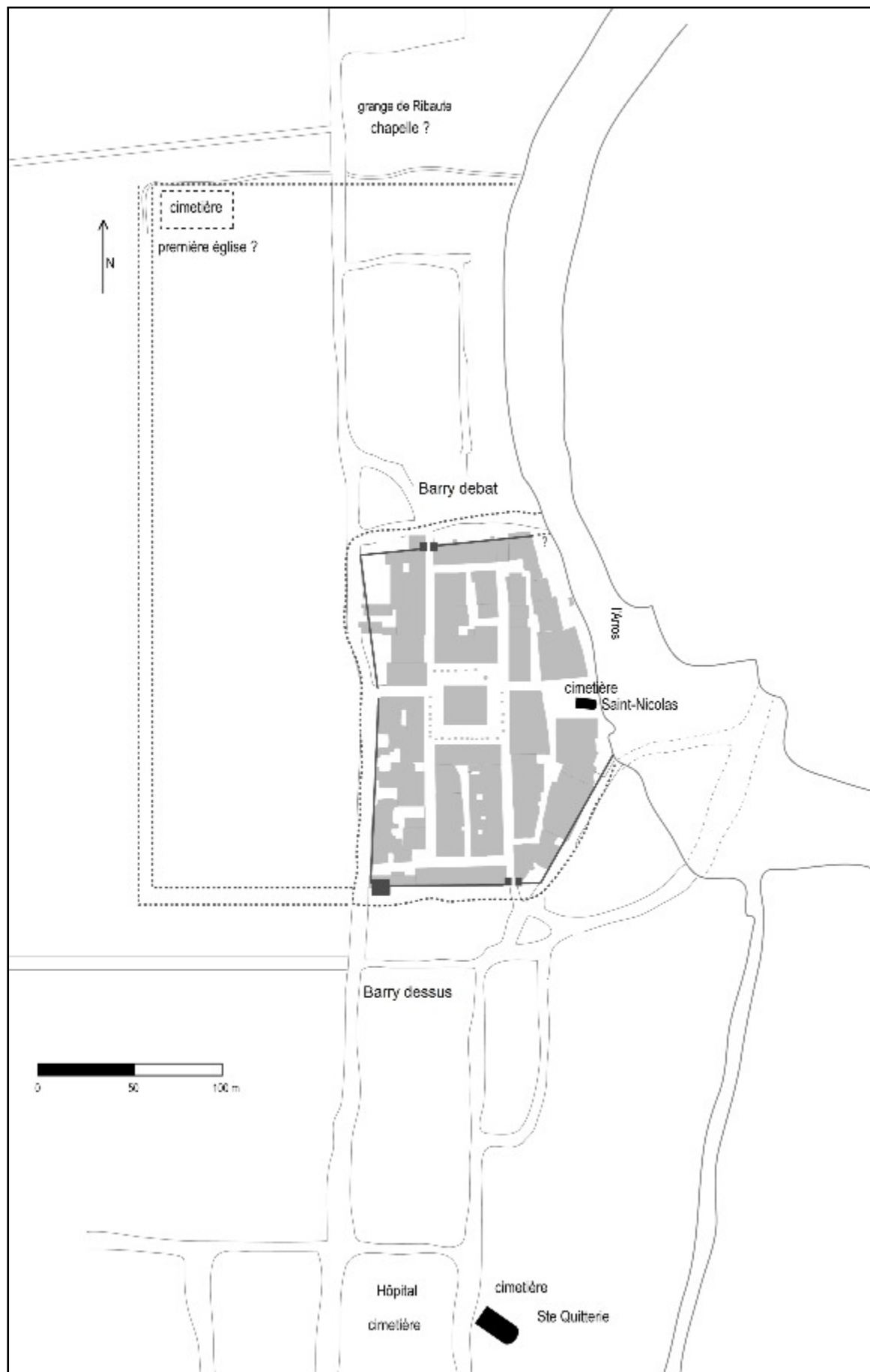


Doc. 303. Églises et chapelles dans la bastide de Marciac à la fin du XV^e siècle. Plan S. A., 2013.

Doc. 304. L'église Saint-Nicolas de Plaisance et son cimetière vers 1750. Coll. part., Miélan, détail.



Doc. 305. La porte de l'église Saint-Nicolas de Plaisance réemployée sur la façade est de la mairie. XVI^e s. ? Photo S. A., 2013.



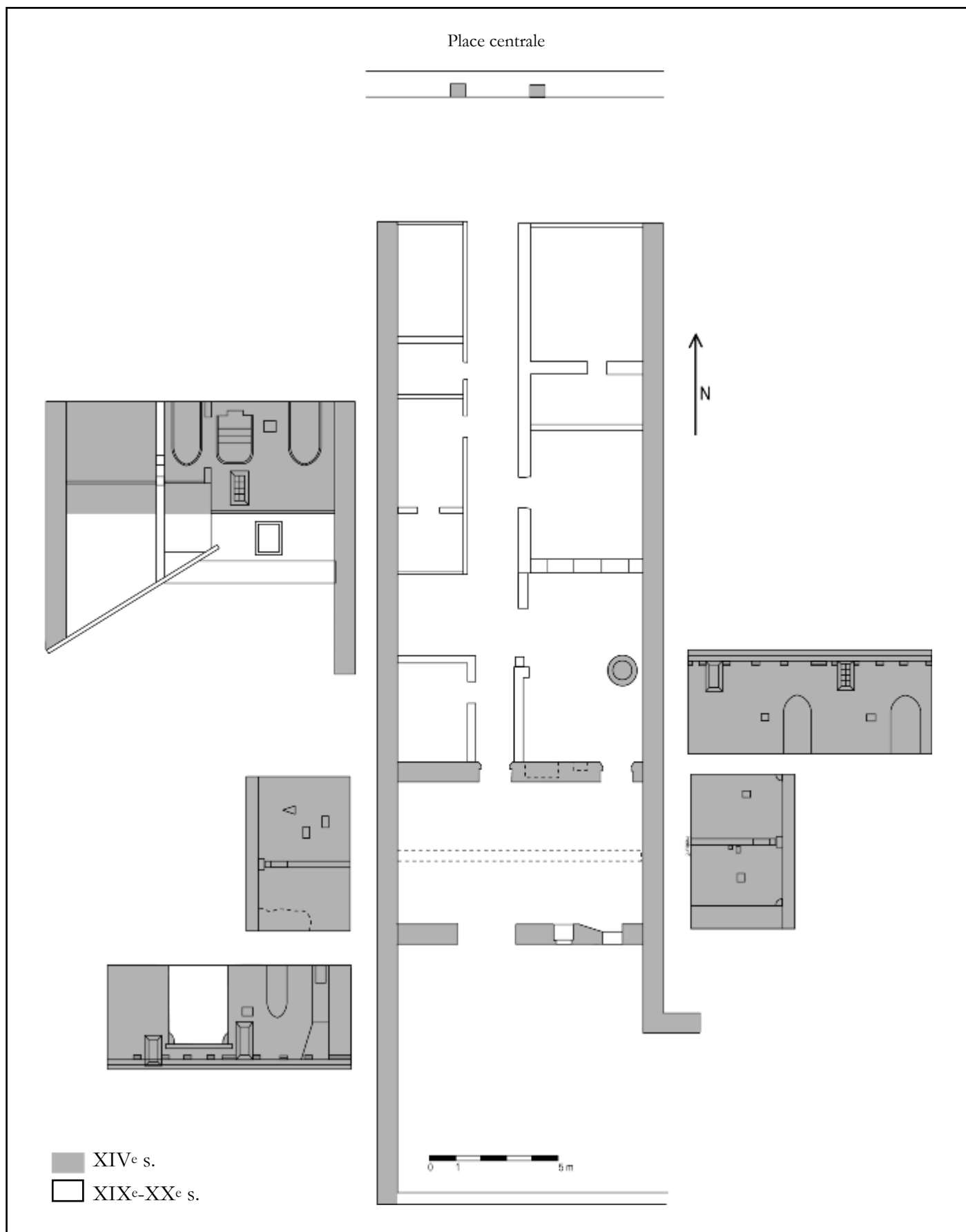
Doc. 306. Les églises de la bastide de Plaisance au Moyen Âge. Plan S. A., 2014.



Doc. 307. Plan de l'an XI : l'hôpital Sainte-Croix et l'église Sainte-Quitterie de Plaisance. AN F(31)/125, détail.



Doc. 308. L'hôpital et chapelle Saint-Eutrope sur la carte de Cassini, vers 1760. Fonds Géoportail.



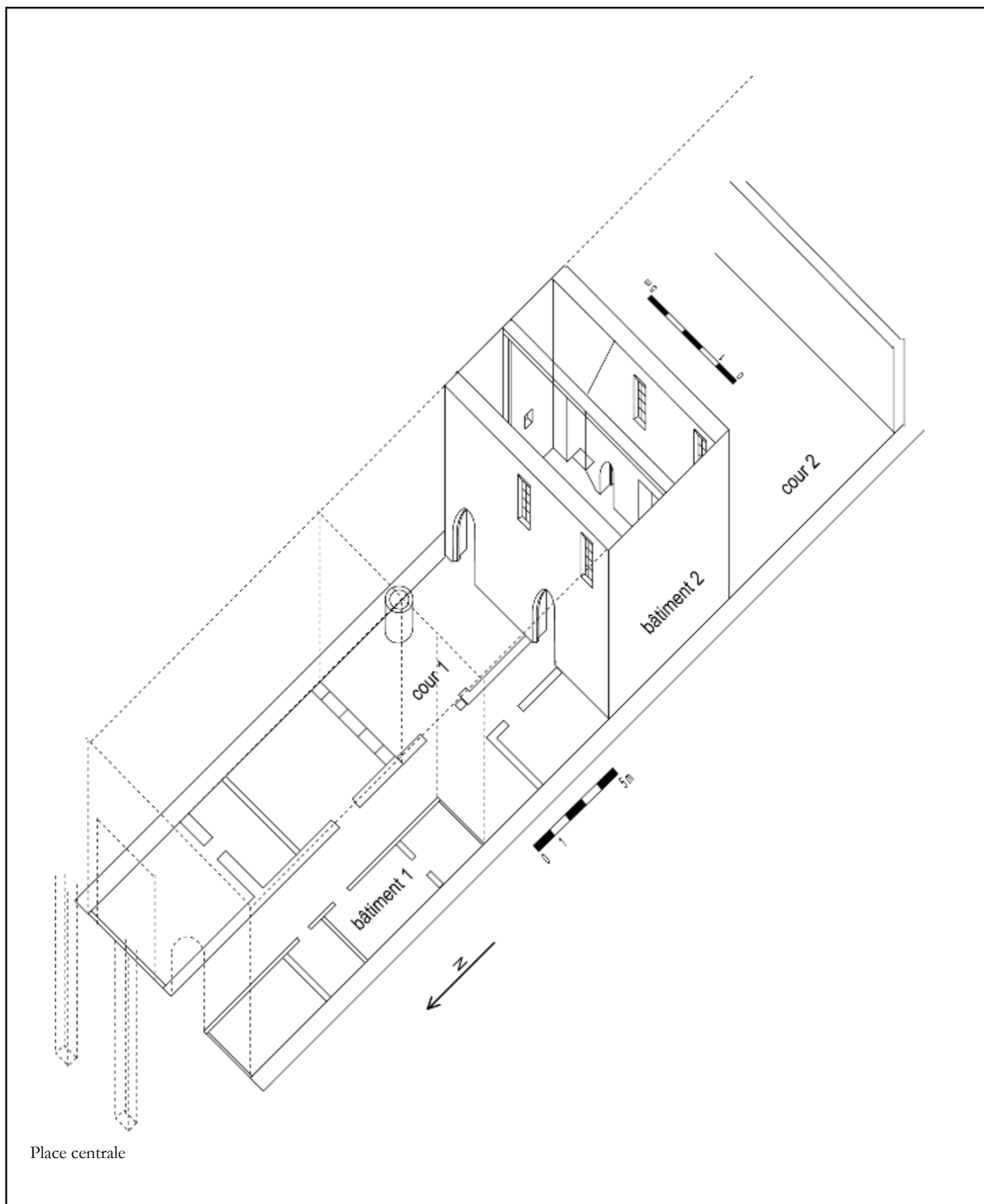
Doc. 309. Plan général de la maison Lapèze à Marciac (n° 32, place de l'hôtel de ville, parcelle n°860 du cadastre, section C5) avec relevé des façade intérieures accessibles. Plan S. A., 2014.





Doc. 309 bis. Vues de la maison Lapèze à
Marcillac, n°32 place de l'hôtel de ville :
- façade nord du bâtiment 2 .
- mur est de la cour intérieure, avec négatifs
de toitures, de plancher et de cloison.
- mur intérieur sud du bâtiment 2.
- puits de la cour intérieure.

Photographies S. A., 2014.



Doc. 310. Isométrie partielle de la maison Lapèze à Marciac, n°32 place de l'hôtel de ville. Dessin S. A., 2014.



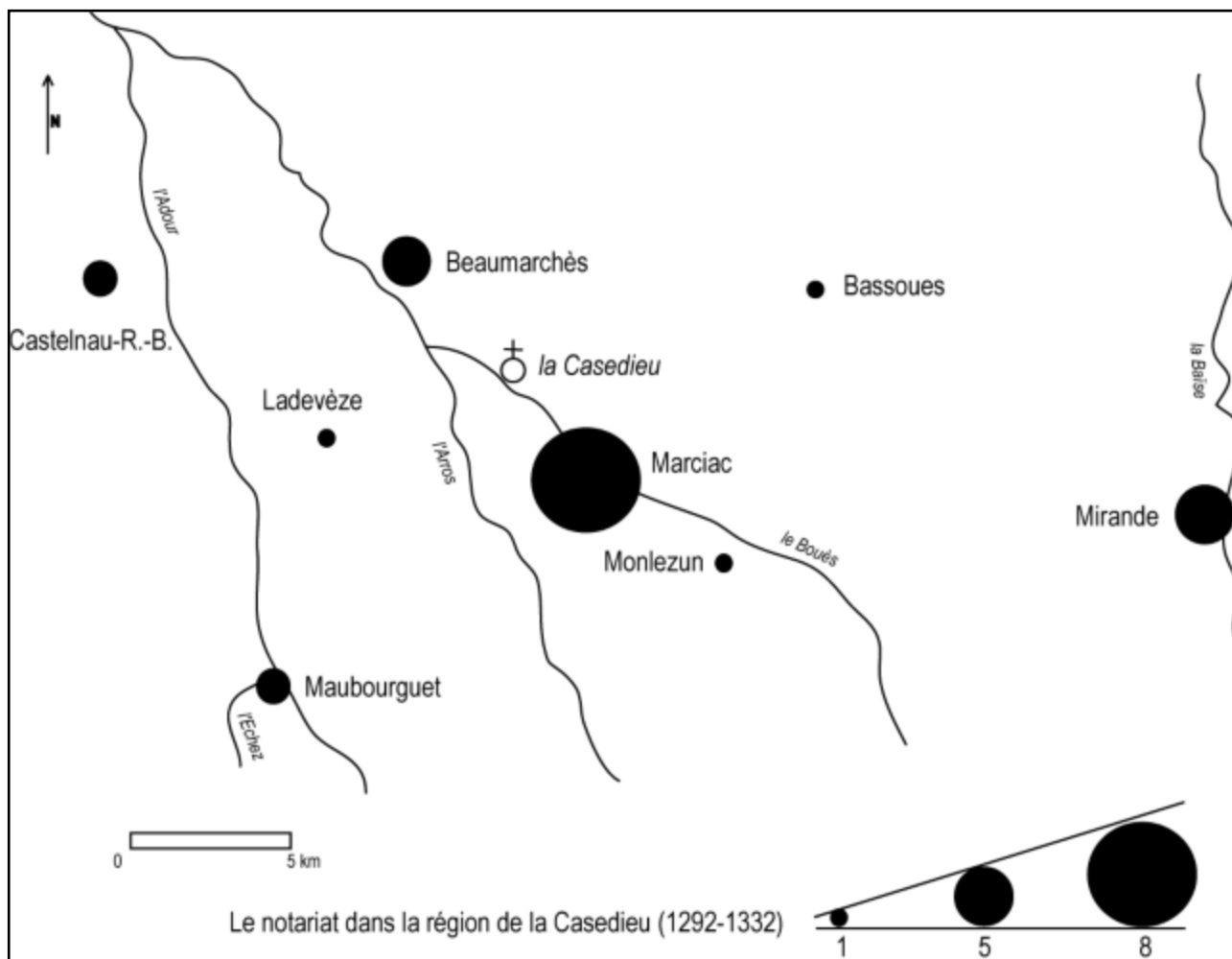
Doc. 311. Détail d'un pilier de l'emban nord de la place centrale à Marciac. Photo S. A., 2013.



Doc. 312. Moulures de style gothique d'une entrée de restaurant sous l'emban sud de la place centrale de Marciac. Photo S. A., 2013.



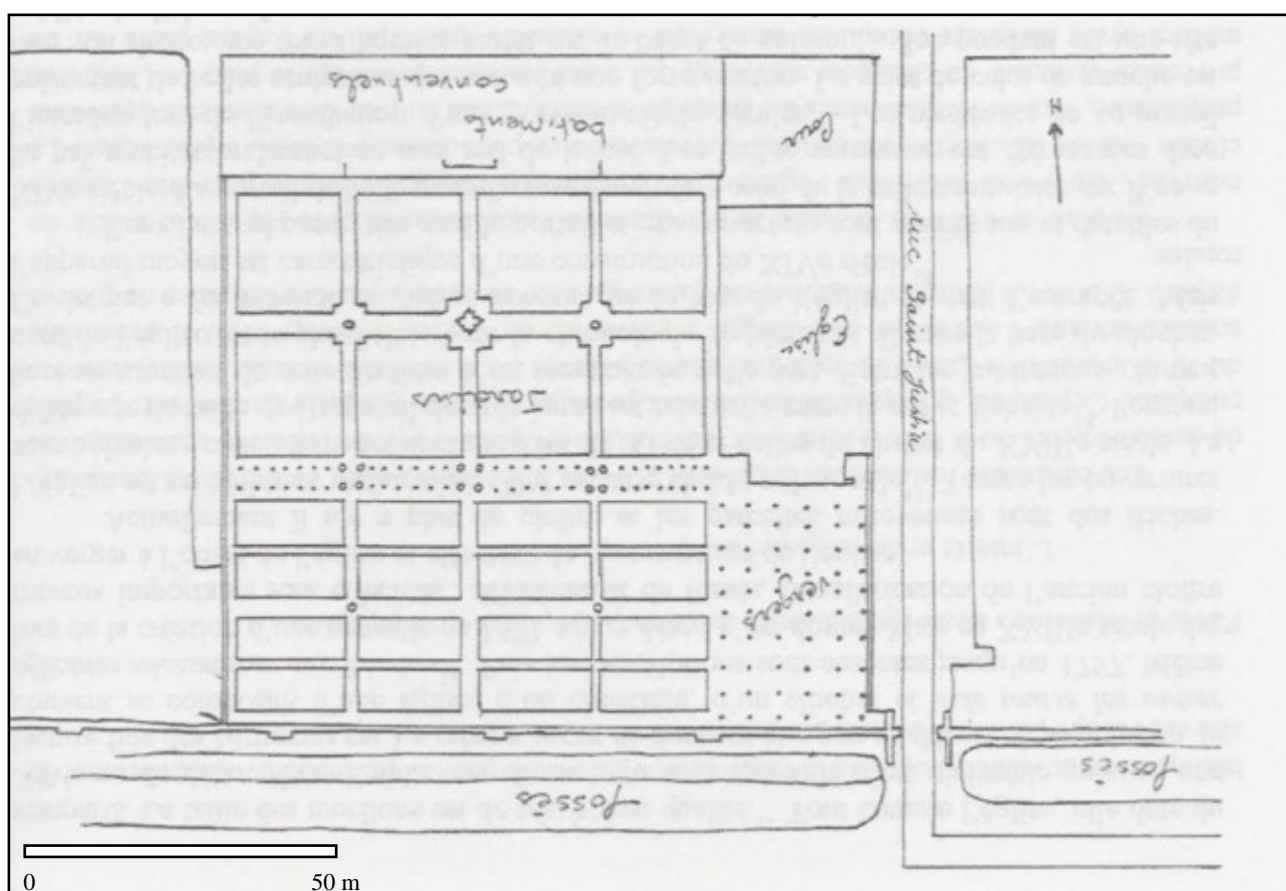
Doc. 313. Maison en briques de style gothique 24, rue des Lilas à Marciac. (Parcelle n°172 du cadastre, section C5
Noter les deux vues à ébrasement du rez-de-chaussée et les deux fenêtres géminées occultées de l'étage. Photo S.
A., 2013.




Doc. 314. Lieux d'exercice des notaires dans la région de la Casiedieu entre la fin du XIII^e siècle et le premier tiers du XIV^e siècle, d'après les mentions des actes identifiés. Carte S. A., 2014.




Doc. 315 et 316. Le couvent des Dominicains de Marciac sur le plan routier *ca* 1750 (coll. part.) et sur le cadastre napoléonien. ADG, 3P_Marciac, section C5. Archives en ligne.




Doc. 317. Le plan du couvent des Dominicains de Marciac en 1789. Relevé Hélène Teisseire, 1998, d'après le plan original conservé à la mairie (j'ai inversé le plan pour avoir le nord vers le haut).



Doc. 318 à 320. Éléments sculptés remployés sur des façades de maisons, rue Saint-Justin, provenant probablement du couvent des Dominicains voisin. Photographies S. A., 2012..



Doc. 321 et 322. Le cloître des Augustins de Marciac. Photographie prise au début du XX^e siècle et relevé par l'architecte Pierre Bénouville vers 1880. Photo et plan : collection Maurice Serres.

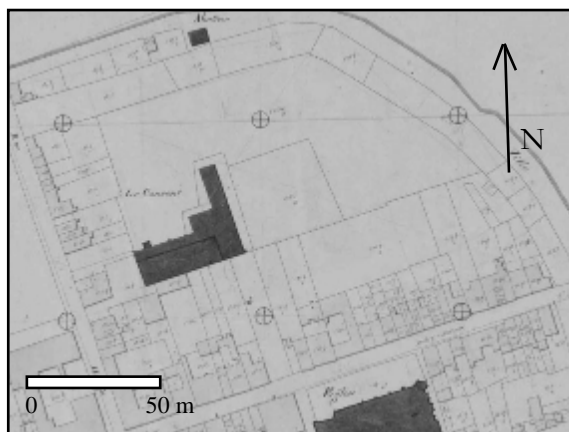
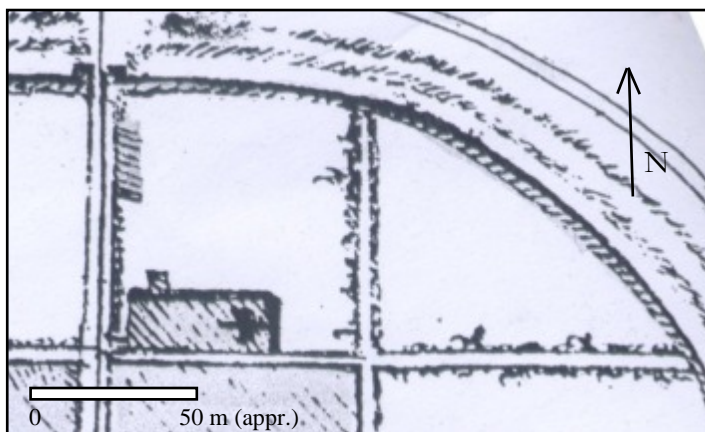


Doc. 323 et 324. État actuel des arrachements du cloître sur la tour d'escalier du clocher et le mur nord de l'église abbatiale des Augustins de Marcillac. Photographies S. A., 2014.




9. Marcillac. — Couvent des Augustins. — La Chapelle (XIV^e siècle)

Doc. 325. Les stalles de l'église du couvent des Augustins de Marcillac, avant 1907. Carte postale : collection Maurice Serres, Marcillac.



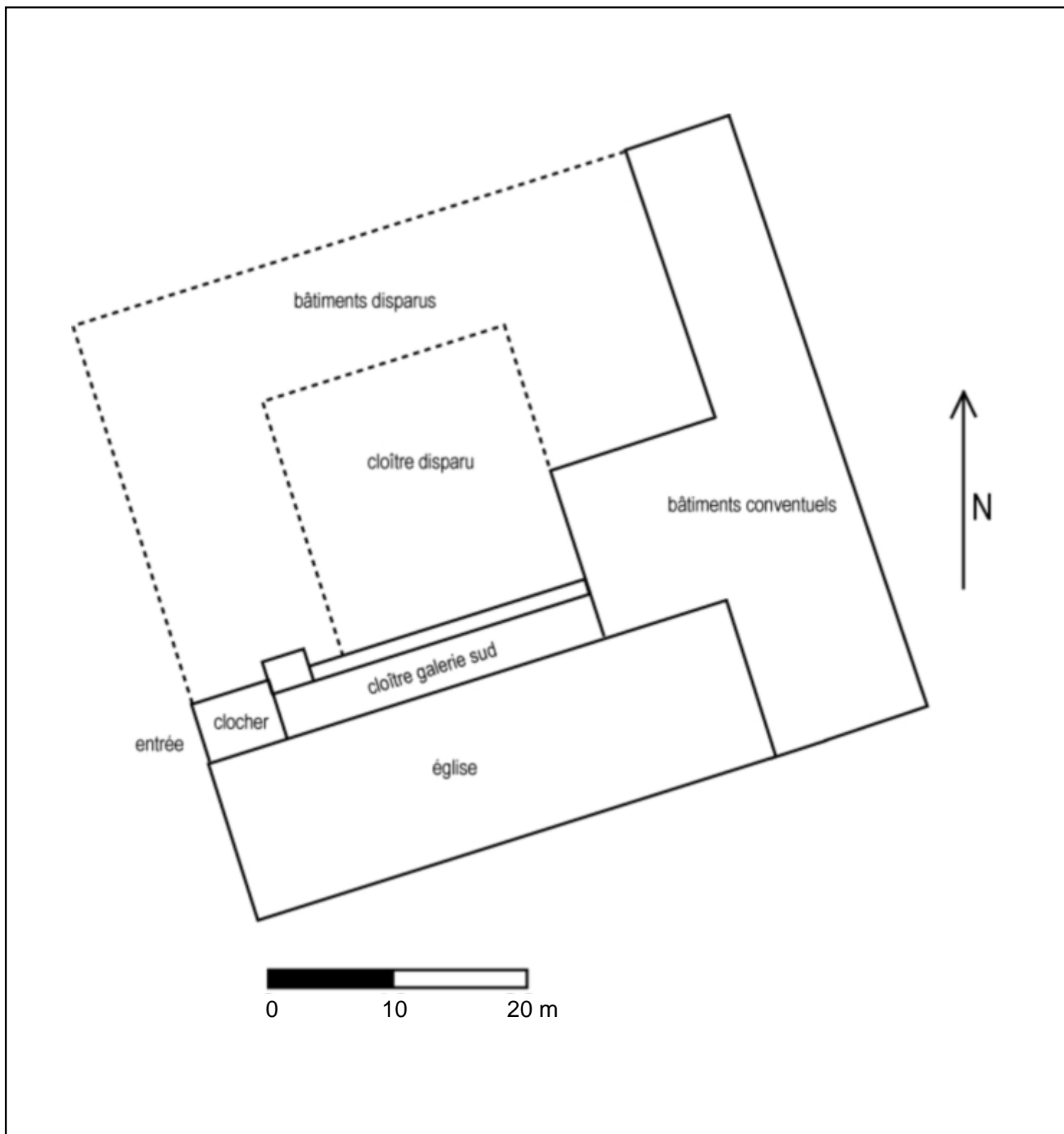
Doc. 326 et 327. Le couvent des Augustins de Marcillac *ca* 1750 (coll. part.) et sur le cadastre de 1837. ADG, 3P_Marcillac, section C5.




Doc. 328. Vue du clocher des Augustins de Marcillac. Photo fr.academia.ru.

Doc. 329. Vue aérienne verticale du couvent des Augustins de Marcillac. Photo IGN/Géoportail.





Doc. 330. Le couvent des Augustins de Marciac. Proposition d'interprétation des vestiges à partir du cadastre napoléonien.
Plan S. A., 2014.




Doc. 331 et 332. Façade de la maison des abbés et vue intérieure ouest, avec placards muraux et escalier.
Photographies S. A., 2013.

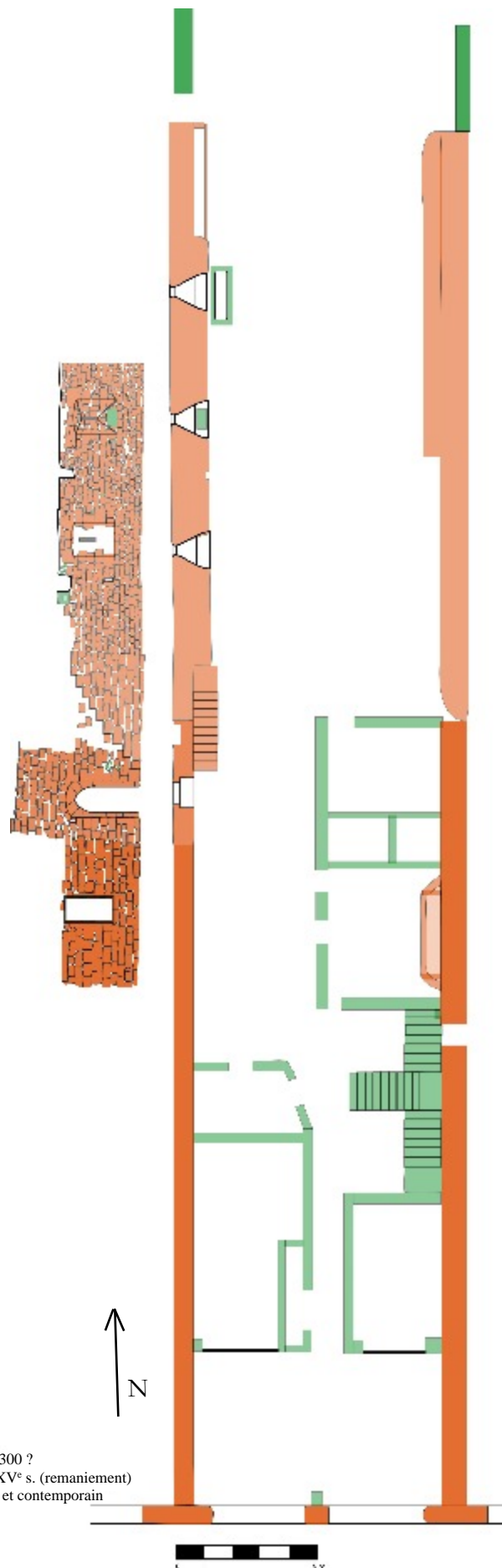
Doc. 333 et 334. La maison abbatiale des abbés de Marciac. La cheminée du mur est et les fenêtres du mur ouest.

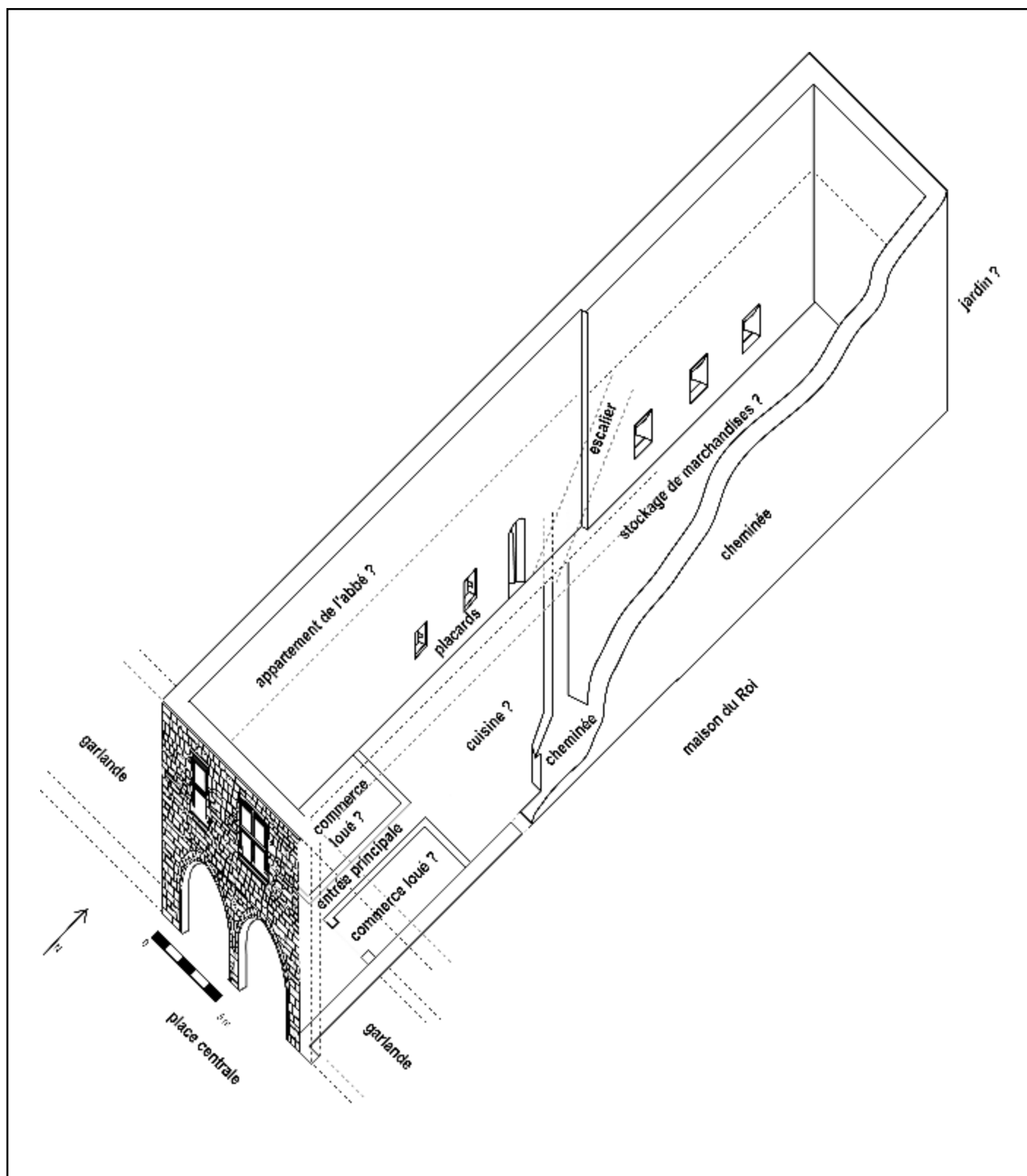


Doc. 335 et 336. La maison abbatiale des abbés de Marciac. Plan général et relevé de la façade sud avec essai de datation relative des maçonneries. Photos et plans S. A., 2014.



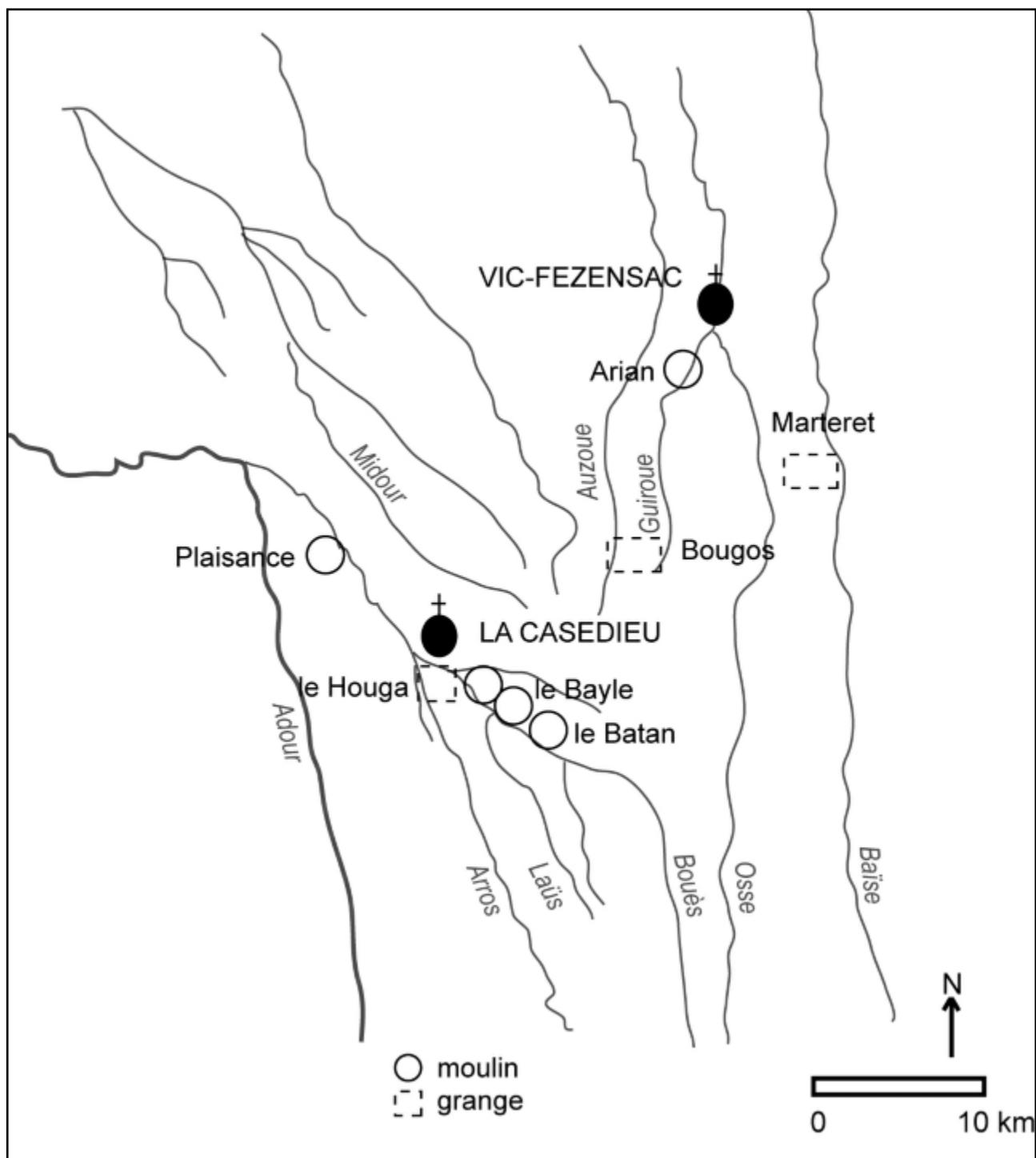
■ Vers 1300 ?
■ XIV^e-XV^e s. (remaniement)
■ XX^e s. et contemporain



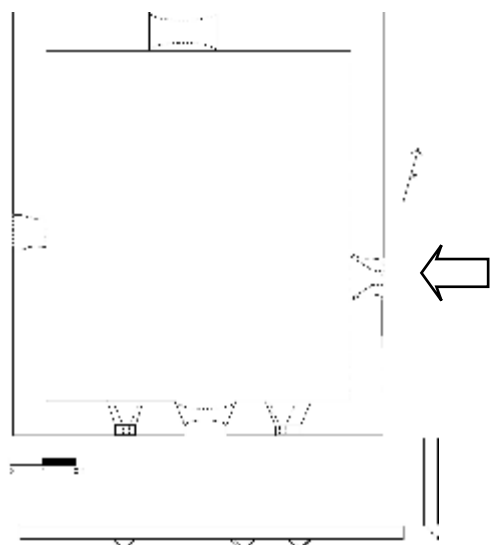


Doc. 337. La maison abbatiale des abbés de Marciac sur la place centrale de la bastide (n°17 place de l'hôtel de ville ; parcelle 934 du cadastre, section C5. Hypothèse de distribution intérieure des pièces au XV^e siècle. Dessin (isométrie) S. A., 2014.

Les prémontrés face aux crises de la fin du Moyen Âge



Doc. 338. Les principaux biens aliénés au XVI^e siècle par l'abbaye de la Casedieu. Carte S. A., 2014.



Doc. 339 à 343. Fente d'éclairage du moulin de l'abbé de la Casédieu à Plaisance (face est) transformée en arquebuserie au XV^e ou au XVI^e siècle. Vue générale depuis l'intérieur et localisation sur le plan.

A- état restitué vers 1462.

B- percement d'une arquebuserie en partie haute (fin XV^e ou XVI^e siècle).

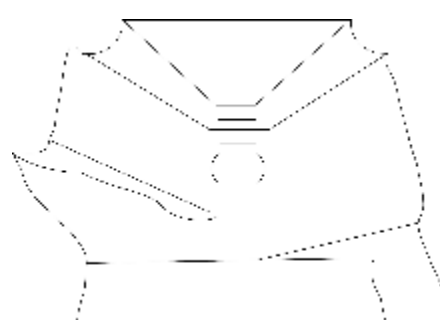
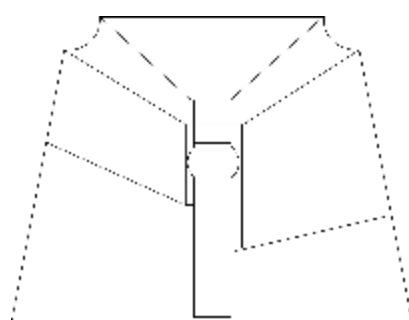
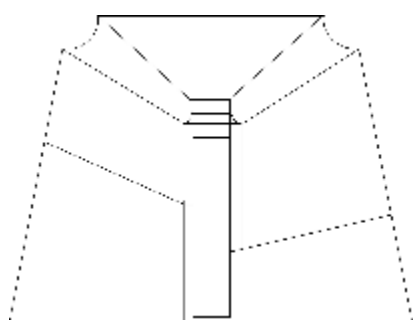
C- Percement d'une porte à l'époque moderne.

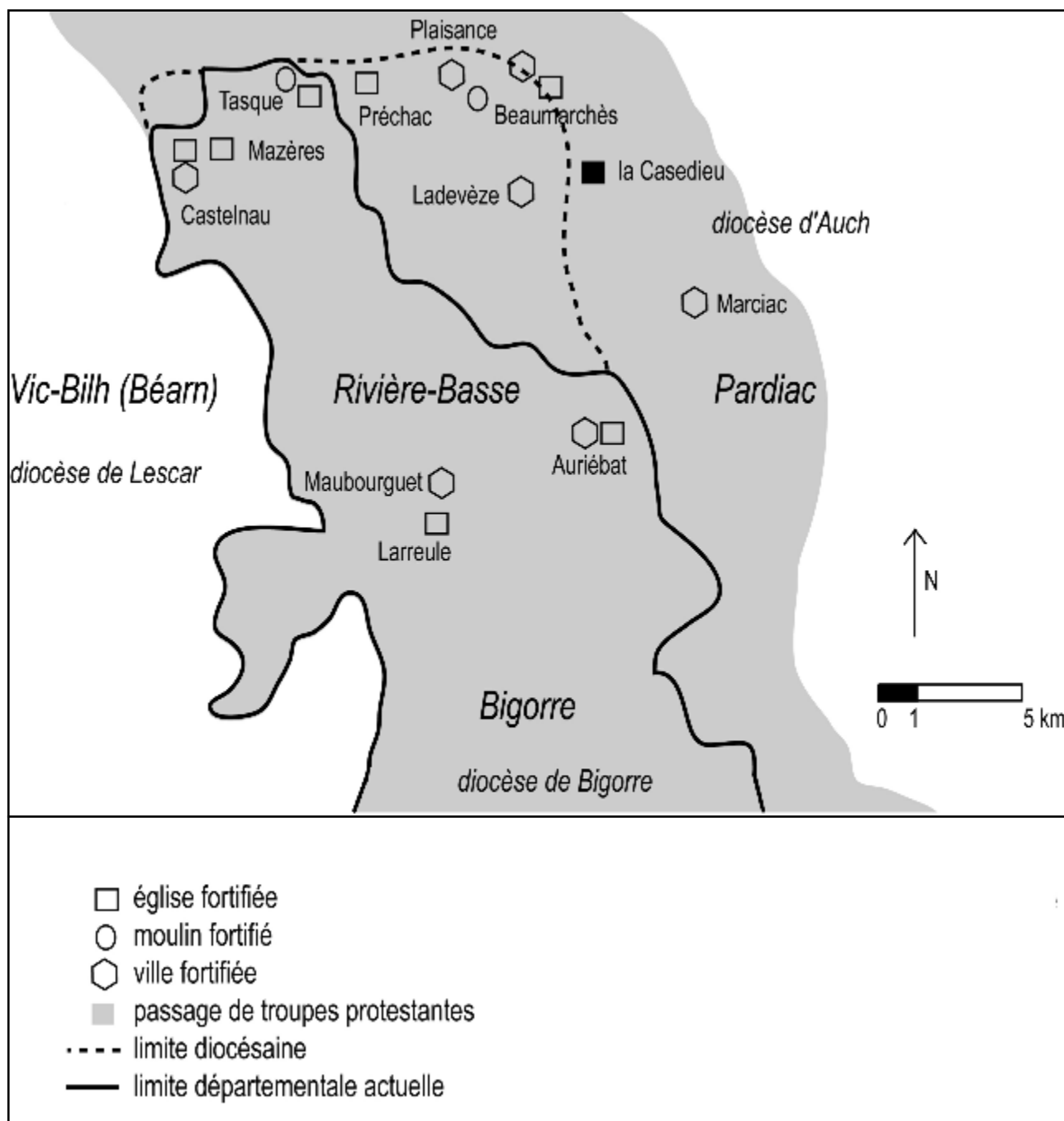
Photographie et dessins S. A., 2014.

A

B

C





Doc. 344. Les principaux sites fortifiés au XVI^e siècle en Rivière-Basse. Carte S. A., 2014.



Le clocher d'Auriébat



Le clocher de Castelnau-Rivière-Basse



Le chevet de Préchac-sur-Adour



Le flanc sud et le chevet fortifiés de l'église Notre-Dame de Beaumarchès

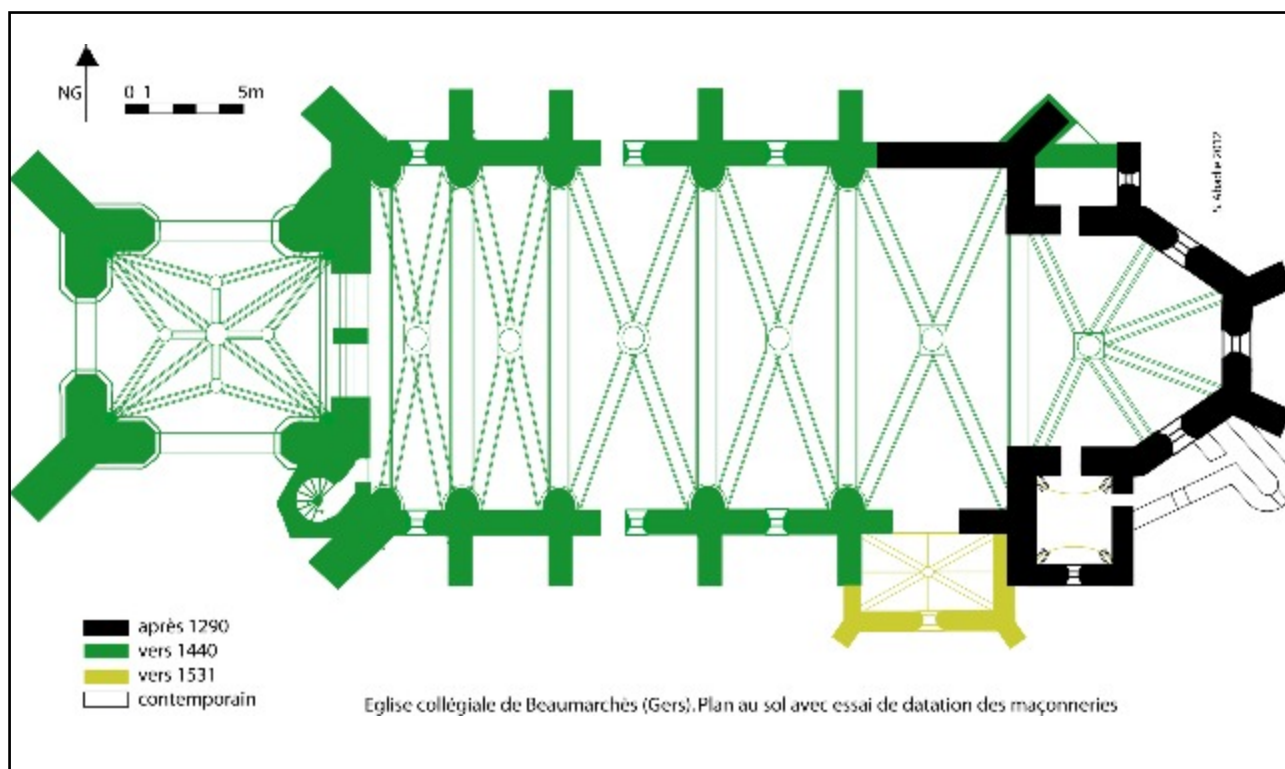
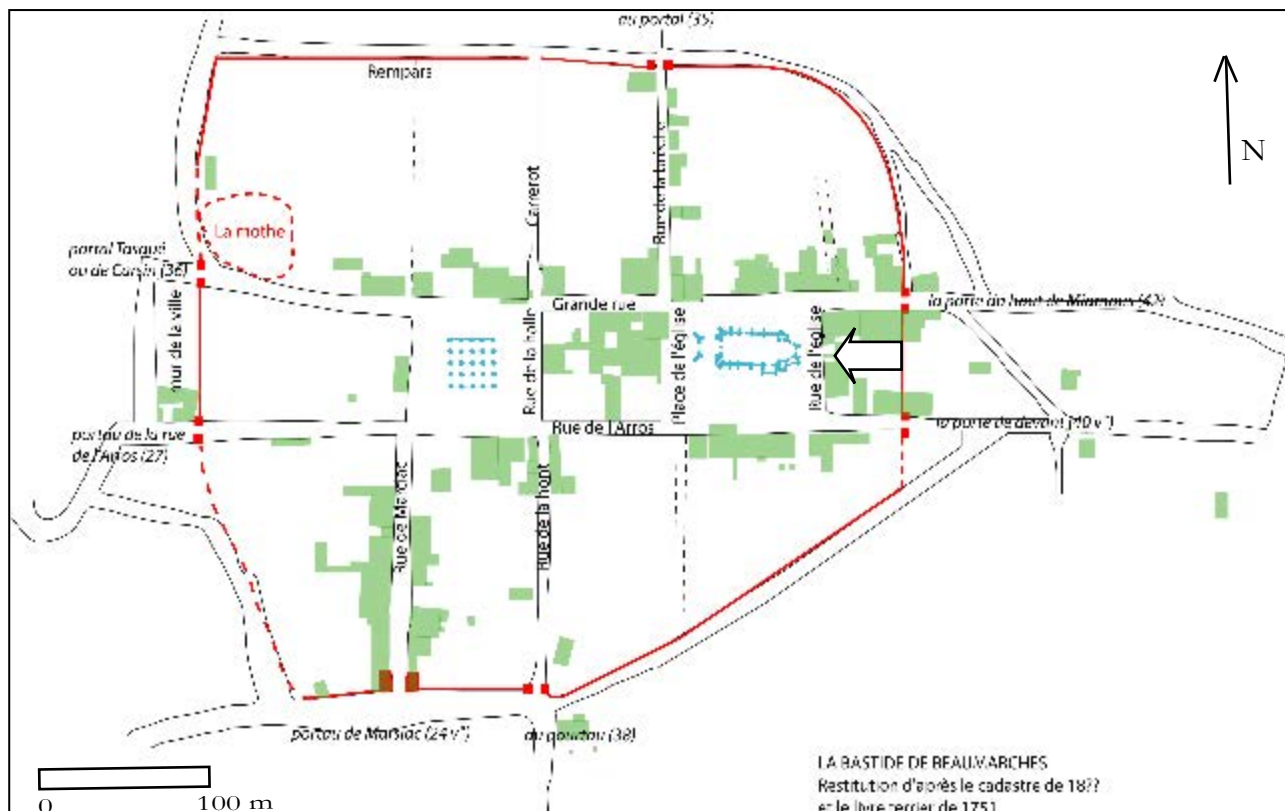


Le clocher de l'abbatiale de Tasque

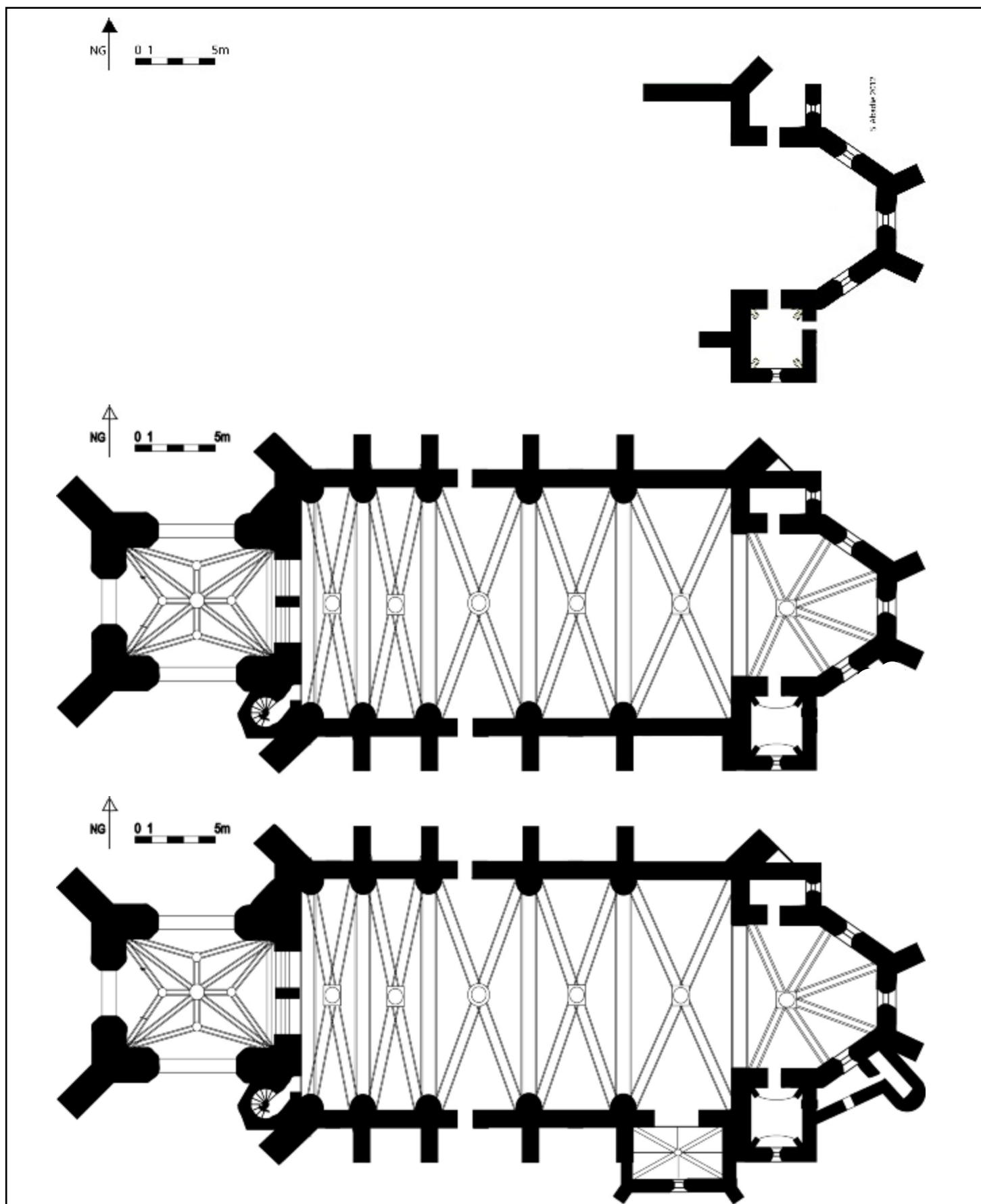


Le clocher-mur de l'église de Mazères à Castelnau-Rivière-Basse

Doc. 345 à 351. Les principaux sites fortifiés au XVI^e siècle en Rivière-Basse. Photographies S. A., 2011-2014.



Doc. 352 et 353. Localisation générale et plan avec essai de datation des maçonneries de l'église collégiale Notre-Dame de Beaumarchès. Carte et plan S. A., 2014.



Doc. 354. Essai de phasage des différents états de l'église Notre-Dame de Beaumarchès. A = état vers 1290 ; B = état vers 1490 ; C = état après 1531. Plans S. A., 2014.



Doc. 355 à 358. Photographies de l'église collégiale Notre-Dame de Beaumarchès : vue générale depuis le sud ; armoiries de l'archevêque Philippe de Lévis sous le porche ; détail de la frise sculptée du porche ; vue du chevet avec sa fortification de l'époque moderne. Photographies S. A., 2014.



Doc. 361 à 365. Vue de l'église collégiale Notre-Dame-de-l'Assomption de Marciac ; le clocher-porche ; la triple abside et la nef ; le grand portail ouest ; armoiries de Philippe de Lévis sous le porche ; chapiteau de la Casedieu remployé sous le porche. Photos S. A., 2014.



Doc. 366. Clef armoriée au nord-est de l'église collégiale Notre-Dame-de-l'Assomption de Marciac : dédicace des constructeurs ? On peut en effet y lire : P : FERRACUTI : CL^{MS} : DE : AURELIACO : ME : 'STRX' (Petrus : FERRACUTI : CaroLuS : DE : AURELIACO : ME : conSTRuXerunt : Pierre Ferragut et Charles d'Aurillac m'ont construit. Ce sont peut-être les mêmes personnages qui ont travaillé à Notre-Dame de Beaumarchès et au réfectoire de la Casedieu. Photographie Maurice Serres.

Volume I B

Table des illustrations

Le cadre général de l'étude	5
Localisation générale de l'abbaye de la Casedieu	6
Le relief du département du Gers	6
La commune de Beaumarchès	7
Géologie de surface de la région de la Casedieu	8
Graphique en barre du nombre d'acte et de notices conservées de l'abbaye de la Casedieu	9
Plans anciens, gravures et dessins antérieurs à 1900 dans la zone d'étude	11
Communes étudiées et zones prospectées	12
Archéologie d'une abbaye disparue	13
Les lieux pillés et incendiés par les Huguenots	15
L'abbaye de la Casedieu vers 1750	16
La Casedieu sur la carte de Cassini	17
La Casedieu sur le cadastre napoléonien	17
La Casedieu sur la carte d'état-major	18
La Casedieu sur la carte de Canche	18
La Casedieu sur le cadastre actuel	19
Le site de la Casedieu : superposition des cadastres et plans	20
Photographie aérienne verticale du site de l'abbaye	21
Croquis commenté de découvertes faites à la Casedieu avant 1750	21
L'église abbatiale de la Casedieu en 1841	22
« Porte romane » dessinée à la Casedieu en 1841	22
L'abbaye de la Casedieu en 1844	23
La chaire à prêcher de l'église de la Madeleine à Ladevèze avant 1900	24
Plans de la chaire à prêcher de l'église de la Madeleine à Ladevèze avant 1900	25

Tympan de la Casedieu conservé à Paris	26
Photographie du site de la Casedieu en 1976	27
L'enclos fossoyé de la Casedieu	27
Le bâtiment A. État actuel et en 1844	28
Le portail médiéval au nord du bâtiment A. Photographies	29
Le portail médiéval au nord du bâtiment A. Plans	30
La façade est du bâtiment A. Photographie et essai de datation des maçonneries	31
Plan et élévations du bâtiment A	32
Photographies du bâtiment B : façades sud et nord	33
Photographies du bâtiment B : Façade ouest et cave voûtée	34
Plans du bâtiments B de la Casedieu	35
Le premier puits de la Casedieu (photographie et plan)	36
Le second puits de la Casedieu (plan)	37
Démolition et constructions à la Casedieu dans les années 1840-1864	37
Plan de synthèse des vestiges en place à la Casedieu	38
Hypothèses sur un site abbatial	39
La dispersion des vestiges sculptés provenant de l'abbaye	41
Les zones prospectées autour de l'abbaye	41
Restitution isométrique de l'état actuel	42
Restitution isométrique de l'état de l'abbaye vers 1840	43
Les éléments identifiables de la visite de 1790 replacés sur le dessin de 1841	44
Les éléments identifiables de la visite de 1790 replacés sur la gravure de 1844	44
Le portail de l'église Notre-Dame-de-l'Assomption de Marciac	45
Éléments du portail disparu de l'abbaye et exemples d'autres portails d'enclos abbatiaux	46
La façade ouest du bâtiment B et la façade de l'abbatiale en 1841 et 1844	47
Plan et détails de l'abbatiale romane de Tasque	48
Le clocher de l'abbatiale en 1841 et 1844	51
Les ruines du cloître en 1841	51
Le bâtiment A en 1844	52

Le dortoir-réfectoire sur le plan <i>ca</i> 1750	51
Le dortoir-réfectoire et la grange sur la gravure de 1844	51
Restitution isométrique de l'état de l'abbaye vers 1750	52
Photographies de bases provenant de la Casedieu	53
Photographies de voussoirs et de colonnettes provenant de la Casedieu	54
Photographies de chapiteaux provenant de la Casedieu	55
Photographies de chapiteaux provenant de la Casedieu	56
Hypothèses de remontages de bases, colonnettes et chapiteaux du cloître	57
Hypothèse de remontage d'une partie du cloître	58
Photographie de la galerie remontée du cloître des Cordeliers à Auch	59
Photographies de chapiteaux prégothiques provenant de l'abbatiale de la Casedieu	60
Photographies de chapiteaux prégothiques provenant de l'abbatiale de la Casedieu	61
Photographie de la nef et du chevet de l'abbatiale de Flaran	62
Photographies de modillons provenant de la Casedieu et du chevet de Lahonce	63
Restitution isométrique partielle de l'état de l'abbaye de la Casedieu au bas Moyen Âge	64
Évolution de l'abbaye de la Casedieu	65
La circarie de Gascogne	67
La circarie de Gascogne vers 1350	69
La circarie de Gascogne vers 1400, abbayes et prieurés	69
Filiation des abbayes-filles de la circarie de Gascogne	70
Prieurés et hôpitaux de la circarie de Gascogne dans les Pyrénées	70
La circarie de Gascogne vue depuis la Casedieu	71
La circulation dans la circarie de Gascogne d'après les nécrologes publiés	71
Plans des principales abbayes de la circarie de Gascogne	72
L'enclos de l'abbaye d'Arthous	73
L'enclos de l'abbaye de Bellpuig	74
L'enclos de l'abbaye de Combelongue	75
L'enclos de l'abbaye de Fontcaude	76

L'enclos de l'abbaye de Lahonce	77
L'enclos de l'abbaye de Pleneselve et plan de l'abbaye au XVIII ^e siècle	78
Plans des prieurés prémontrés de la circarie de Gascogne	79
Les principales abbayes cisterciennes au sud de la France au milieu du XIII ^e siècle	80
Les principales abbayes cisterciennes et prémontrées au sud de la France au milieu du XIII ^e siècle	81
Les possessions des abbayes de Berdoues, l'Escaladieu et la Casedieu vers 1350	82
Casaux et granges : l'insertion dans la structure rurale gasconne	83
Graphique du nombre d'actes de vente passés au profit de l'abbaye de la Casedieu au XIII ^e siècle.....	85
Graphiques de la valeur en sous des ventes passées au profit de l'abbaye de la Casedieu au XIII ^e siècle.....	86
Les principaux biens de l'abbaye de la Casedieu en Gascogne vers 1143	87
Les principaux biens de l'abbaye de la Casedieu en Gascogne vers 1280	88
Les principaux biens de l'abbaye de la Casedieu en Gascogne vers 1350	89
Décimaires ayant fait l'objet de délimitations et d'accords dans la première moitié du XIV ^e siècle	90
La grange de Planselve à Juilles (XVI ^e s. ?-XIX ^e s.)	91
Le site de la grange de Pentens à Martres-Tolosane (XII ^e s. ?)	92
Localisation générale des granges de l'abbaye prémontrée de la Casedieu	93
Les granges de l'abbaye prémontrée de la Casedieu signalées au XII ^e siècle	94
Les granges de l'abbaye prémontrée de la Casedieu signalées ou fondées au XIII ^e siècle	95
Les granges de l'abbaye prémontrée de la Casedieu démembrées à la fin du XIII ^e et au XIV ^e siècle	96
Les granges de l'abbaye prémontrée de la Casedieu signalées à l'époque moderne	97
Les limites de la grange de Mourède (<i>Moreda</i>) en 1286	98
Les limites hypothétiques des terres des granges de Marrenx et la Barte, reconnues en 1289	99
Hypothèse de localisation d'une partie des terres des granges de Ribaute et d'Espalanque	100
Hypothèse de localisation des granges de la Casedieu ayant servi à fonder la bastide de Marciac	101
Les exemptions de droit de péage acquis par l'abbaye de la Casedieu aux XII ^e et XIII ^e siècle	102
Les droits de pacage acquis par les prémontrés dans la seconde moitié du XIII ^e siècle	103
Photographies de la grange du Sarrambat	104
Photographies des granges de Marrens et de Mourède	105

Photographies des granges d'Espalanque et de Bougos	106
Plans de granges de la Casedieu sur le cadastre napoléonien	107
La « destruction partielle » du réseau féodal	109
Le comté de Pardiac en 1454	111
Les terres du comte d'Armagnac au XV ^e siècle	112
Les sites fortifiés autour de la Casedieu dans le dernier tiers du XIII ^e siècle	113
Photographies et plans de sites fortifiés disparus en Pardiac et Fezensac	114
Les achats de terres effectués par les chanoines de la Casedieu entre 1236 et 1316	115
Les paroisses prémontrées : une singularité ?	117
Les paroisses desservies par les prémontrés vers 1300	119
Les cures et dîmes isolées possédées par les prémontrés	120
Carte de synthèse : les prémontrés et leurs paroisses avant 1500	121
Les possessions ecclésiastiques de l'abbaye clunisienne de Saint-Lézer en 1402	122
Les principales possessions ecclésiastiques de l'abbaye cistercienne de l'Escaladieu vers 1350	123
Photographies de l'église de Tabaux à Caillavet	124
Plan et élévation sud de l'église de Tabaux	125
Photographies du mobilier roman de l'église de Tabaux	126
Photographies de l'église et du mobilier de Coutens à Beaumarchès	127
Plan et élévation sud de l'église de Coutens	128
Le tympan du portail de l'église de Coutens	129
Photographie et plan au sol de l'église de Cayron	130
Photographie et plan au sol de l'église de Monterran	131
Photographies de l'église de Ricau	132
Élévation sud de l'église de Ricau avec essai de datation et de restitution des maçonneries	133
Croix et clefs des églises de la Casedieu	134

Les prieurés de la Casedieu : Notre-Dame de Vic-Fezensac et Sainte-Anne-des-Arres	135
Vue générale du site de Sainte-Anne-des-Arres à Cazaunous	137
Le tympan à chrisme de Sainte-Anne-des-Arres	137
Vestiges du prieuré de Sainte-Anne-des-Arres	138
Chapiteau et croix provenant de Sainte-Anne-des-Arres	139
Plan restitué du prieuré Sainte-Anne-des-Arres	139
Photographies du prieuré Notre-Dame de Vic-Fezensac	140
Photographie et plan de l'hôpital Saint-Jacques de Vic-Fezensac	141
Photographie et plan de la chapelle Notre-Dame de Vic-Fezensac	142
Photographie d'un mur intérieur médiéval du prieuré Notre-Dame	143
Photographie du mur extérieur ouest du prieuré Notre-Dame	143
Plan général du prieuré Notre-Dame de Vic-Fezensac avec essai de datation des maçonneries	144
Photographies de la cuisine et de la façade nord du prieuré Notre-Dame	145
Essai d'interprétation des affectations des pièces du prieuré de Vic-Fezensac au XVII ^e siècle	146
La ville de Vic-Fezensac au Moyen Âge	147
Les principaux biens de la Casedieu rattachés au prieuré de Vic-Fezensac en 1465	148
Les moulins des prémontrés	149
Les moulins de la Casedieu en 1143	151
Les moulins de la Casedieu au XIII ^e siècle	152
Les moulins de la Casedieu au XIV ^e siècle	153
Les moulins de la Casedieu au XVI ^e siècle	154
Plan au sol et façade sud du moulin d'Espalanque à Beaumarchès	155
Photographies du moulin de la Casedieu à Plaisance-du-Gers	156
Plan au sol et façade nord du moulin du Houga à Marciac avec essai de datation des maçonneries	157
La fondation des « bastides prémontrées »	159
Reconstitution partielle de l'occupation du sol dans la région de Beaumarchès avant la fondation de la bastide en 1288	161

Mourède avant la fondation de 1286	162
Les seigneurs de la région de Marciac avant la fondation de la bastide en 1298	163
Le vocabulaire employé pour qualifier les terres et seigneuries de la région de Marciac avant 1298	163
Hypothèse de restitution partielle du réseau viaire antérieur à la fondation de Marciac en 1280	164
Terres remembrées et terres non-remembrées dans la bastide de Marciac	164
Le territoire de la moyenne vallée de l'Arros dans la seconde moitié du XIII ^e siècle	165
Le parcellaire de fondation de la bastide de Plaisance, vers 1322	166
Les parcellaires de fondation de la bastide de Plaisance, d'après Cédric Lavigne, avec la localisation des seigneuries et terres préexistantes	167
Terres remembrées et terres non-remembrées dans la bastide de Plaisance après 1322	168
Les territoires ayant accédé au paréage de la bastide de Marciac en 1298-1299	169
Les terres comtales ayant accédé au paréage de Plaisance-du-Gers en 1322	169
Le détournement du chemin de Saint-Jacques au profit de Marciac après 1298	170
Le plan général de la bastide de Marciac, une bastide de plan « gascon »	170
La bastide de Marciac. Localisation des vestiges médiévaux	171
Hypothèse d'implantation des maisons en 1298 sur le moulon nord de la place de Marciac	172
La diffusion du « modèle gascon » de bastide entre 1272 et 1324	173
La diffusion de la charte de Gimont dans les bastides de « modèle gascon » entre 1272 et 1324	173
La place de Mourède sur le cadastre napoléonien	174
La place de Mourède vers 1930	174
La halle de Beaumarchès dessinée sur le plan routier ca 1750 et sur le cadastre napoléonien	175
Vues anciennes de la halle de Beaumarchès	176
La halle de Plaisance dessinée sur le plan routier ca 1750 et sur le cadastre napoléonien	177
La halle de Marciac sur le plan routier ca 1750 et sur le cadastre napoléonien	178
Vues anciennes de la halle de Marciac vers 1844 et 1880	179
La halle de Marciac peu avant 1880 et vestiges des piliers au château de Guitou	180
Le puits de la place centrale de Beaumarchès, devant la mairie et le puits de la place de l'église	181
Hypothèse de restitution des fortifications de la bastide de Beaumarchès	182
Les vestiges de la <i>porte de Marciac</i> à Beaumarchès, à côté de la maison de Fourcaud	183
Le <i>portail de Marciac</i> dans la bastide de Beaumarchès. Plan vers 1750 et état actuel	183

La bastide de Marciac sur le plan routier <i>ca</i> 1750	184
Restitution partielle des fortifications de la bastide de Marciac à la fin du Moyen Âge	185
Vestiges de la muraille en pisé et galets de la bastide de Plaisance, observés en 1976	186
Photographie de la tour de fortification de la bastide de Plaisance-du-Gers	187
Plan des fortifications de la bastide de Plaisance-du-Gers	182
Églises et chapelles de la bastide de Marciac au XV ^e siècle	188
Plan et porte de l'église Saint-Nicolas de Plaisance-du-Gers	189
Les églises de la bastide de Plaisance-du-Gers au Moyen Âge	190
L'hôpital de la bastide de Plaisance-du-Gers en l'an XI	191
La chapelle Saint-Eutrope de Marciac sur la carte de Cassini	192
Plan et relevés de la maison Lapèze à Marciac	193
Photographies de la maison Lapèze à Marciac	194
Restitution isométrique partielle de la maison Lapèze à Marciac	196
Détails architecturaux de style gothique sous les arceaux de la place centrale de Marciac	197
Façade de maison médiévale en briques rue des Lilas à Marciac	198
Les notaires dans la région de la Casedieu (XIII ^e -XIV ^e siècle)	199
Plans anciens du couvent des Dominicains de Marciac	200
Remplois provenant du couvent des Dominicains de Marciac	201
Le cloître des Augustins de Marciac. Carte postale (avant 1914) et plan	202
L'emplacement du cloître des Augustins de Marciac	203
Les stalles du chœur des Augustins de Marciac avant 1907	203
Plans anciens et vue du clocher des Augustins de Marciac	204
Plan restitué sommaire du couvent des frères Augustins de Marciac	205
Photographies de la façade et du mur ouest de la maison abbatiale de la Casedieu à Marciac	206
La maison abbatiale de la Casedieu. Vues de détail et plans avec essai de datation des maçonneries ...	207
La maison abbatiale de la Casedieu. Isonométrie	208
Les prémontrés face aux crises de la fin du Moyen Âge	209
Les principaux biens aliénés par l'abbaye de la Casedieu au XVI ^e siècle	211
La fenêtre du moulin de Plaisance-du-Gers transformée en canonnière	212

Plan général des édifices de Rivière-Basse fortifiés au XVI ^e siècle	213
Vues de différents édifices de Rivière-Basse fortifiés au XVI ^e siècle	214
Plan de la bastide de Beaumarchès avec localisation de l'église	215
Plan de la collégiale de Beaumarchès avec essai de datation des maçonneries	215
Plans avec essai de datation des différentes phases de construction de la collégiale	216
Vues de l'église collégiale de Beaumarchès	217
Les églises de Marciac dans la bastide	218
Plan et essai de datation de l'église Notre-Dame-de-l'Assomption de Marciac	218
Vues de l'église collégiale de Marciac	219
Clef de voûte épigraphe de l'église de Marciac	220
Table des illustrations	221

