



SORBONNE UNIVERSITÉ - Faculté des Lettres

ÉCOLE DOCTORALE 0124

Centre de Recherches sur l'Extrême Orient de Paris-Sorbonne

THÈSE

pour obtenir le grade de

DOCTEUR DE L'UNIVERSITÉ SORBONNE UNIVERSITÉ

Discipline : Théorie et Pratique de l'Archéologie

Présentée et soutenue par :

David Cornélius ANDOLFATTO

le 23 décembre 2019

**LE PAYS AUX CENT-VINGT-CINQ-MILLE MONTAGNES
Étude Archéologique du Bassin de la Karnali (Népal)
entre le XII^e et le XVI^e siècle**

VOLUME 3 : INVENTAIRE DES SITES, CARTES ET PLANCHES

Sous la direction de :

Mme Édith PARLIER-RENAULT - Professeur, Sorbonne Université
et de

Mme Marie LECOMTE-TILOUINE - Directrice de Recherche, CNRS, LAS

Membres du jury :

M. Osmund Christie BOPEARACHCHI - Directeur de Recherche Émérite, CNRS

M. Charles RAMBLE - Directeur d'Études, EPHE

M. Philippe CHARLIER - Maître de Conférence, Département de la Recherche et de l'Enseignement,
Musée du quai Branly - Jacques Chirac

VOLUME 3 : INVENTAIRE DES SITES, CARTES ET PLANCHES

TABLE DES MATIERES

Inventaire des sites	4
Cartes de localisation des sites (bassin de la Karnali)	12
Liste des planches	18
Planches	22

Note : Sauf mention les planches sont toutes de l'auteur.

LISTE DES SITES

N° d'inventaire	Site	Description	Localisation GPS N	Localisation GPS E	Altitude
District de Baitadi					
BTD01	Patan, Temple d'Udayadev	Temple récent avec des éléments architecturaux sculptés d'époque médiévale. Quatre piliers en bois sculpté.	29 27.612	80 32.868	1228
BTD02	Dehimandu	Temple récent entouré de quatre piliers médiévaux, de nombreux piliers en bois d'époque récente et de quelques fragments architecturaux provenant sans doute d'un temple <i>deval</i> .			
BTD03	Dewal Hat	Groupe de sept temples, sept sculptures, une inscription, deux boucliers et trois épées, des récipients céramiques et en métal trouvés dans les temples <i>deval</i> lors d'une rénovation.			
BTD04	Dewal Hat	Dewal Hāt. Éléments divers aux alentours des sept temples. Un <i>līṅga</i> en pierre (<i>sahasralīṅga</i> , « aux mille līṅgas »), un pilier en pierre avec pieds de sculpture anthropomorphe en ronde-bosse, éléments d'architecture médiévale.			
BTD05	Dewal Hat, Kulle Kot	Site d'une ancienne place forte comportant divers éléments architecturaux sculptés. Bas-reliefs de Gaṇeśa, de Viṣṇu avec deux donateurs.	29 32.969	80 25.526	1496
BTD06	Temple de Tripurasundarī	Élément d'architecture ou partie de sculpture avec Varāha en haut-relief.	29 33.474	80 23.592	1317
District de Dadeldhura					
DDL01	Ugra Tara	Temple récent comportant de nombreux éléments d'architecture médiévale et un pilier en pierre.	29 20.710	80 36.229	1660
DDL02	Amargadi, Dadeldhura Kila, Temple de Śiva	Temple (récent) de Śiva. Trois sculptures endommagées : Sitala ou Hariti, deux fragments de divinités.	29 18.034	80 34.714	1867
DDL03	Hatgaon.	Bâtiment avec des éléments de remploi.	29 17.167	80 34.410	1552
DDL04	Gatalbaba	Trois dalles en pierre avec des traces de creusement de mortaises (pour des petits pavillons ?).	29 16.718	80 33.519	1533
DDL05	Bhagvati-Asigram	Deux temples médiévaux, cinq piliers de temple ou de pavillon. Une sculpture de Viṣṇu dans un temple récent.	29 16.592	80 33.512	1553
DDL06	Asigram	Temple <i>deval</i> et des bas-reliefs : Viṣṇu et Lakshmi, Viṣṇu et Lakshmi ou Śiva et Parvati, un lion, deux Nandi, trois divinités.	29 16.605	80 33.419	1533
DDL07	Chamsal	Trois réservoirs à eau en pierre sèche.			
DDL08	Ait	Temple en pierre sèche avec un pilier de pavillon et un disque de couronnement de temple <i>deval</i> .	29 17.556	80 33.832	1654
DDL09	Ajayamerukot	Pavillon médiéval à flanc de colline.	29 19.001	80 33.168	1299
DDL10	Ajayamerukot, Goreli	Temple de Bhagvati près d'une large zone plane sur les hauteurs d'Ajayamerukot.	29 18.985	80 32.984	1321
DDL11	Ajayamerukot	Cinq temples <i>deval</i> deux pavillons. Un temple comporte une inscription (<i>devanāgarī</i>) de 1393 (SS 1315) par le roi Nāga Malla.	29 18.897	80 33.249	1216
DDL12	Ajayamerukot	Pavillon médiéval et deux piliers mémoriels.	29 18.911	80 33.251	1188
DDL13	Ajayamerukot	Deux temples <i>deval</i> avec un pavillon central et un pilier. Un des temples comporte une inscription (<i>devanāgarī</i>) de 1373 (SS 1295) par le roi Niraya Pāla.	29 18.909	80 33.281	1191
DDL14	Ajayamerukot	Pavillon sur les berges de la rivière Chauri.	29 18.842	80 33.173	1169
DDL15	Ajayamerukot	Fontaine avec bas-reliefs historiés.	29 18.937	80 33.165	1142
DDL16	Ajayamerukot	Réservoir dans un bâtiment à voûte.	29 18.939	80 33.180	1170
DDL17	Ajayamerukot	Réservoir dans un bâtiment à voûte.	29 18.923	80 33.206	1197
DDL18	Ajayamerukot	Forteresse d'Ajayamerukot.	29 18.773	80 33.097	1285

N° d'inventaire	Site	Description	Localisation GPS N	Localisation GPS E	Altitude
DDL19	Ajayamerukot	Réservoir.	29 18.976	80 33.125	1240
DDL20	Koteli	Un temple <i>deval</i> .	29 19.678	80 38.696	1332
DDL21	Koteli	Huit temples <i>deval</i> .	29 19.556	80 39.701	1049
DDL22	Pokhara	Grotte.			
DDL23	Bagarkot	Réservoir enseveli.	29 18.329	80 30.222	1200
DDL24	Kurgayal	Petite cellule et pavillon en ruine avec inscription en <i>devanāgarī</i> de 1387 (SS 1465).	29 18.291	80 30.833	1229
DDL25	Chipur, Deval Divyapur	Trois temples <i>deval</i> .	29 21.072	80 27.681	1481
DDL26	Chipur, Deval Divyapur	Cinq piliers de pavillon et des fragments architecturaux.	29 20.515	80 27.019	1266
DDL28	Chipur, Hat pat naulo	Réservoir avec cellule à l'étage.	29 20.527	80 29.380	1227
DDL29	Chipur, Jagannath Mahadev	Un grand temple <i>deval</i> , une fontaine avec bas-reliefs, deux pavillons, un complexe de 15 petits temples <i>deval</i> .	29 20.553	80 30.201	1247
DDL30	Chipur	Réservoir.	29 20.588	80 29.772	1303
DDL31	Chipur	Pavillon « des Cinq Frères »	29 20.367	80 29.530	1310
DDL32	Chipur	Réservoir.	29 20.536	80 30.190	1224
DDL33	Chipur	Bâtiment en pierre de plan rectangulaire. Au moins deux niveaux. Fenêtres sculptées.	29 19.704	80 30.209	1329
District de Dailekh					
DLK01	Bhurtī	Vingt-deux temples <i>deval</i> et une fontaine.			
DLK02	Duikhamba	Deux piliers mémoriels.			
DLK03	Kuikana	Cinq temples <i>deval</i> organisés en <i>pañcadeval</i> et deux autres <i>deval</i> , dont un démolit.			
DLK04	Narayan	Quatre piliers mémoriels.			
DLK05	Kimugaon	Un <i>deval</i> et deux piliers mémoriels.			
DLK06	Kimugaon	Cinq temples <i>deval</i> organisés en <i>pañcadeval</i> .			
DLK07	Pañcadeval	Cinq temples <i>deval</i> organisés en <i>pañcadeval</i> et un pilier mémoriel.			
DLK08	Dharakhola	Six piliers mémoriels et une fontaine.			
DLK09	Jaharkot	Un temple <i>deval</i> et un pilier mémoriel.			
DLK10	Jaharkot	Un temple sur fontaine.			
DLK11	Jaharkot	Au moins deux piliers mémoriels endommagés.			
DLK12	Pushakot	Huit piliers mémoriels organisés par paires ou en groupe de quatre.			
DLK13	Sīrasthān	Complexe de temple à la flamme (active). Nombreux vestiges archéologiques et plusieurs sculptures.			
DLK14	Lalāt	Temple à la flamme (inactive).			
DLK15	Nābhisthān	Complexe de deux temples à la flamme (actives). Nombreux vestiges archéologiques.			
DLK16	Patharnauli	Réservoir surmonté d'un <i>stūpa</i> . Le linteau du réservoir comporte une inscription datée de SS 1276 (1354 EC). Un pilier mémoriel est placé non loin.			
DLK17	Koparnauli	Réservoir (à moitié enseveli) et un pilier mémoriel avec mantra inscrit en tibétain.			
DLK18	Ranukhana	Deux fontaines remaniées avec éléments d'une seule fontaine.			
DLK19	Satkhaba	Sept piliers mémoriels.			
DLK20	Dharma Gaddi	Quelques fragments architecturaux, huit sculptures (cinq de divinité hindoues, trois d'affiliation bouddhique).			

N° d'inventaire	Site	Description	Localisation GPS N	Localisation GPS E	Altitude
DLK21	Katuwalgaon	Une fontaine cimentée.			
DLK22	Sahubada	Six piliers mémoriels et quelques vestiges architecturaux.			
DLK23	Rundigaon	Quatre piliers mémoriels.			
DLK24	Thokreya	Cinq piliers mémoriels.			
DLK25	Naulegaon	Une fontaine cimentée et deux piliers mémoriels.			
DLK26	Kīrtikhamba	Huit piliers mémoriels dont le Kīrtikhamba de Pṛthvīmalla de SS 1279 (1357 EC).			
DLK27	Pādukāsthān	Complexe de temple à la flamme (inactive). Nombreux fragments d'architecture et nombreuses sculptures.			
DLK28	Rawatkot	Cinq temples <i>deval</i> organisés en <i>pañcadeval</i> , deux autres <i>deval</i> , une fontaine et un pilier mémoriel.			
DLK29	Vijaya Bhagvati	Deux temples <i>deval</i> et deux sculptures de lions (« lions de Sinja » et « lion de Dullu »).			
DLK30	Chhadane	Cinq temples <i>deval</i> organisés en <i>pañcadeval</i> .			
DLK31	Dadimadi	Treize piliers mémoriels.			
DLK32	Lamji	Cinq temples <i>deval</i> organisés en <i>pañcadeval</i> , une fontaine et un pilier mémoriel.			
DLK33	Dhuleśvar	Complexe de temple à la flamme (ou plutôt de projection de cendres, inactive). Fragments d'architecture et plusieurs sculptures.			
DLK34	Baleśvar	Un fragment d'architecture et deux sculptures.			
DLK35	Dullu Kālikā	Quelques fragments d'architecture et sept sculptures.			
DLK36	Batuk Bhairav	Quatre sculptures dans un temple en apparence récent. Site absent de la carte car non visité.			
DLK37	Gomati Dhara	Fontaine à l'ouest de Dullu. Site non visité			
District de Darchula					
DRC01	Uku	Ruines d'un à plusieurs temples du XIIe-XIIIe siècle.	29 43.714	80 22.496	671
District de Jumla					
<i>Vallée de la Tila</i>					
JUM01	Bigare	Fontaine surmontée par trois <i>stūpa</i> .	29 16.134	82 13.233	2440
JUM02	Simkhada	Cinq piliers mémoriels	29 17.440	82 11.158	2500
JUM03	Bhandaribada	Cellule et <i>stūpa</i> .	29 17.245	82 11.154	2537
JUM04	Michagaon	Groupe de treize <i>stūpa</i> dont deux sont datés de SS 1404 (EC 1482) et SS 1423 (EC 1501). Trois piliers mémoriels.	29 16.305	82 09.411	2440
JUM05	Michagaon Est	Deux piliers mémoriels.	29 16.084	82 09.432	2358
JUM06	Niyapani	Deux silos sous-terrains et un pilier.	29 14.070	82 08.543	2438
JUM07	Ukhadi	Fontaine surmonté d'un temple <i>deval</i> . Un pilier mémoriel.	29 15.848	82 14.964	2550
JUM08	Gothichaur	Fontaine surmonté d'un temple <i>deval</i> . Trois piliers mémoriels.	29 12.806	82 18.883	2820
JUM09	Garjyankot	Deux <i>stūpa</i> . Les <i>stūpa</i> surmontaient une fontaine aujourd'hui disparue.	29 16.403	82 11.463	2501

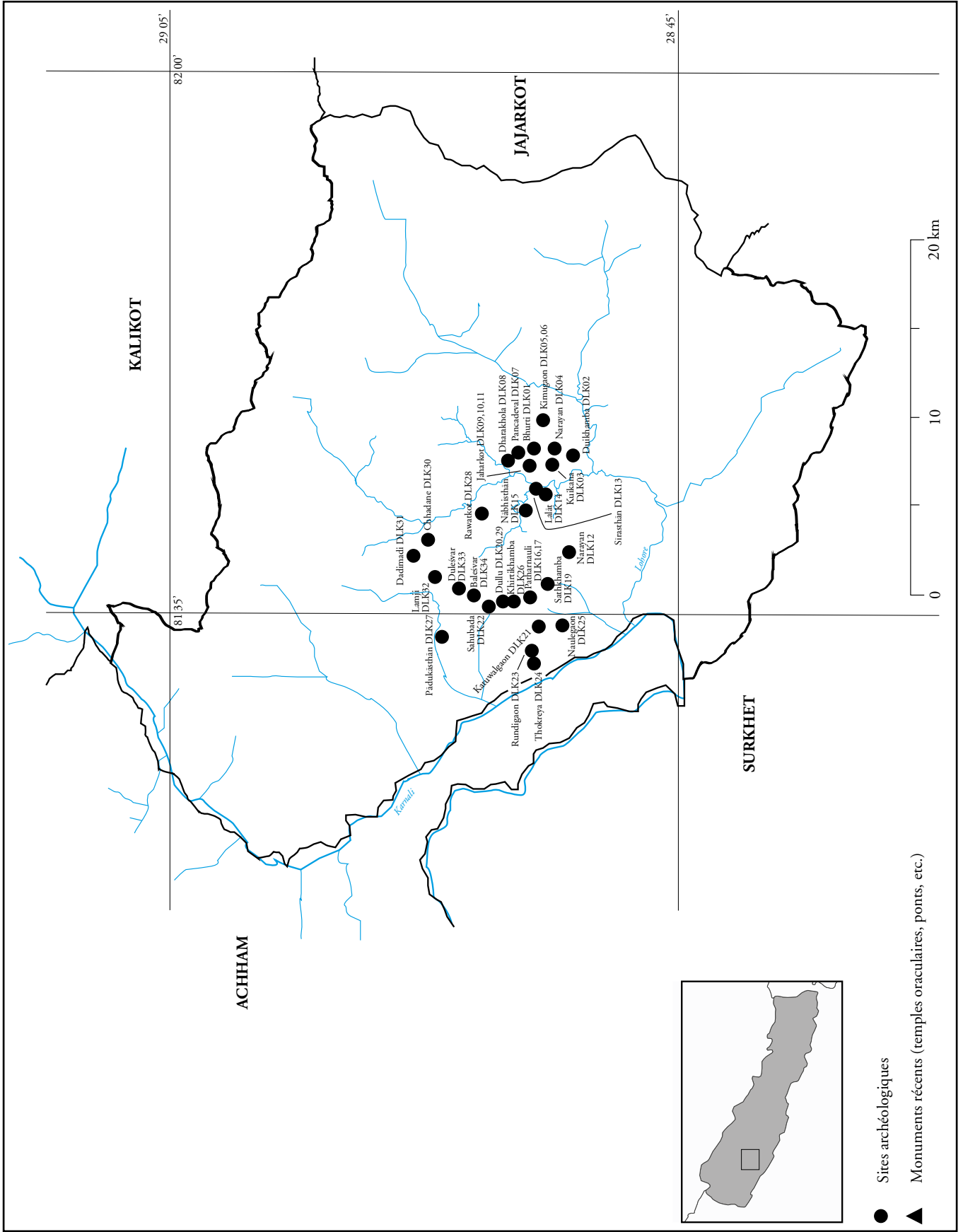
N° d'inventaire	Site	Description	Localisation GPS N	Localisation GPS E	Altitude
JUM10	Bayalkantiya	Pavillon hypostyle et pilier mémoriel.	29 15.272	82 07.889	2383
JUM11	Shridhuskha	<i>Stūpa</i> .	29 15.451	82 08.116	2354
JUM12	Rankaa	Deux fontaines remaniées.	29 13.942	82 02.189	2240
JUM13	Tatopani	Réservoir ou citerne.	29 14.237	82 03.921	2288
JUM14	Tatopani	Pilier mémoriel.	29 14.231	82 03.995	2290
JUM15	Tatopani	Deux fontaines remaniées.	29 14.239	82 03.921	2230
JUM16	Babira	Tombe en ciste, évidences d'habitat et tessons de céramique.	29 14.307	82 04.296	2260
JUM17	Dansangu	Pilier mémoriel.	29 16.486	82 12.285	2360
JUM18	Khalallbara	Fontaine à demi détruite et trois piliers mémoriels.	29 16.200	82 13.757	2500
JUM19	Thamigaon (ou Dasaundhibada)	Fontaine surmontée par deux <i>stūpa</i> (dont un disparu).	29 16.276	82 13.669	2500
JUM20	Shridhuskha	17 piliers mémoriels.	29 15.276	29 15.276	2330
JUM21	Michagaon Ouest	Deux piliers mémoriels.	29 15.946	82 09.292	2330
JUM22	Daangibada	Abris sous roche du Than Hani Khole.	29 14.217	82 04.326	2260
JUM23	Supakot	Ruines d'une forteresse présumée. Pas de matériel archéologique.	29 14.577	82 08.305	2890
JUM24	Bushkot	Ruines d'une forteresse présumée.	29 13.359	82 10.628	2782
JUM25	Malikāsthan	Temple de Maṣṭā.	29 16.722	82 08.615	3090
JUM26	Dhaulapani	Pilier mémoriel (publié par G. Tucci mais introuvable).	29 14.320	82 05.300	± 2300
JUM27	Sundargaon	Deux piliers mémoriels en remploi tessons de poterie.	29 13.980	82 03.800	± 2230
JUM28	Dandali	Un pilier mémoriel.	29 13.792	81 57.172	2290
JUM29	Michagaon (secteur bas)	Deux piliers mémoriels.	29 16.015	82 09.399	2360
JUM30	Michagaon (secteur haut)	Trois temples <i>deval</i> .	29 16.315	82 09.409	2450
JUM31	Malabhid	Fontaine démantelée.	29 16.958	82 10.854	2310
JUM32	Raragaon (secteur ouest)	Deux piliers mémoriels.	29 13 441	81 58.565	2330
JUM33	Litakot	Deux piliers mémoriels.	29 13.981	82 02.977	2250
JUM34	Michagaon (secteur haut)	Un pilier mémoriel et un réservoir moderne.	29 16.314	82 09.426	2417
JUM35	Sundargaon	Deux temples oraculaires, un lion et trois stèles anthropomorphes en pierre.	29 13.899	82 03.902	2316
JUM36	Bayalkantiya	Temple oraculaire de Maṣṭā.			
JUM37	Tatopani	Pont en bois.			
JUM38	Garjyankot	Temple oraculaire.			
JUM39	Tallim	Temple oraculaire de Kartik Swami Sivanāth.	29 15.673	82 07.695	2387
JUM40	Jatibid	Temple oraculaire de Budu Masta.	29 16.622	82 07.225	2628
JUM41	Babiro	Pont en bois.	29 14.257	82 04.255	2247
JUM42	Khalna	Pont en bois « Khalna Sangu ».	29 15.161	82 08.271	2191
<i>Vallée de la Sinja</i>					
SIJ01	Kota ou Naankota	Six blocs façonnés provenant d'un bâtiment médiéval.	29 23.061	82 04.159	2870
SIJ02	Sahubada	Temple de Kanakāsundarī.	29 24.519	82 81.399	2574
SIJ03	Bhatebara	Dix piliers mémoriels.	29 23.653	81 59.458	2450
SIJ04	Baduwalbada	Pilier mémoriel.	29 23.726	81 59.753	2450
SIJ05	Tarpibada (rive droite)	Six piliers mémoriels et tessons de céramique.	29 22.997	81 58.699	2350
SIJ06	Tarpibada (rive gauche)	Deux temples <i>deval</i> et une fontaine.	29 22.855	81 58.705	2370
SIJ07	Bistabada	Trois temples <i>deval</i> et un pilier mémoriel.	29 21.421	81 58.205	2390
SIJ08	Bistabada	Un temple <i>deval</i> et trois piliers mémoriels.	29 21.373	81 58.183	2403
SIJ09	Bistabada	Fontaine.	29 21.441	81 58.083	2405

N° d'inventaire	Site	Description	Localisation GPS N	Localisation GPS E	Altitude
SIJ10	Bistabada (sud)	Pilier mémoriel.	29 21.124	81 58.308	2330
SIJ11	Thalo Gothi	Pilier mémoriel.	29 20.420	82 00.645	2656
SIJ12	Mattilo Gothi	Pilier mémoriel.	29 20.605	82 01.131	2830
SIJ13	Narakot (pont)	Pilier mémoriel.	29 19.682	81 58.868	2300
SIJ14	Chulalgaon (pont)	Pilier mémoriel.	29 19.636	81 58.835	2300
SIJ15	Ludu (Narakot Sud)	Deux piliers mémoriels.	29 19.513	81 58.955	2300
SIJ16	Mahatbada	Trois temples <i>deval</i> .	29 19.431	81 58.798	2436
SIJ17	Acarya Lihi	Un <i>stūpa</i> et un pilier mémoriel.	29 18.710	81 58.925	2300
SIJ18	Mophala	Pilier mémoriel.	29 17.606	81 59.214	2440
SIJ19	Mophala	Deux piliers mémoriels.	29 17.365	82 00.014	2500
SIJ20	Bhatebada	Bâtiments à voûte en lanterne (« Temple de Birath »).	29 25.345	81 59.246	3390
SIJ21	Narakot (école)	Blocs taillés hors contexte/silos enterrés	29 19.xxx	081 58.xxx	±2400
SIJ22	Dhita Lihi	Blocs taillés hors contexte	29 19.xxx	081 58.xxx	±2320
SIJ23	Sera	Tessons de céramiques.	29 24.xxx	082 01.xxx	±2570
SIJ24	Hatsinja	Trois piliers mémoriels.	29 24.667	082 01.208	±2460
SIJ25	Lurku	Un pilier mémoriel et des blocs taillés hors contexte.	29 24.279	082 00.274	2420
SIJ26	Lurku	Un pilier mémoriel.			2425
SIJ27	Mati Buwo (aval)	Dix piliers mémoriels.	29 21.379	82 00.241	3080
SIJ28	Mati Buwo (amont)	Un pilier mémoriel.	29 21.492	82 00.269	3133
SIJ29	Gadapani	Cinq piliers mémoriels.	29 21.247	82 00.308	2900
SIJ30	Gadapani (amont)	Un pilier mémoriel.	29 21.094	82 00.499	2950
SIJ31	Jacha	Réservoir et inscription en tibétain.	29 22.591	81 58.393	2391
SIJ32	Tarpibada	Trois <i>stūpa</i> et un pilier mémoriel.	29 22.872	81 58.550	2370
SIJ33	Tarpibada (rive gauche)	Bloc taillé (base de <i>stūpa</i> ?).	29 22.941	81 58.743	2387
SIJ34	Sanjyabada	Deux temples <i>deval</i> et un pilier mémoriel.			
SIJ35	Rokayabada	Une fontaine en partie démantelée.	29 23.500	81 58.665	2350
SIJ36	Jacha	Bassin monolithique en pierre.	29 22440	81 58.459	2387
SIJ37	Sahubada	Quatre lions en pierre, quelques éléments d'architecture et un réservoir.			
SIJ38	Kodenga, Deula	Une fontaine.	29 21.799	81 57.967	2397
SIJ39	Hatsinja, Lamagupha	Abris sous-roche abritant des <i>tsha-tsha</i> .			
SIJ40	Sahubada	Inscription sur rocher mentionnant Ripumalla.			
SIJ41	Sahubada, Durbar	Site fortifié de Sinja.	29 24.665	82 01.379	25567
SIJ42	Rasipatan, Siva Mandir	Temple de Siva avec éléments de remploi et un pilier mémoriel.	29 24.268	82 00.543	2415
SIJ43	Lekhpur/Lamagaon, Lāmā Mandir	Temple oraculaire du dieu Lāmā.	29 23.222	82 02.433	2766
SIJ44	Khām	Deux piliers mémoriels.	29 22.822	82 01.942	3098
SIJ45	Dhobighat	Blocs taillés architecturaux hors context, assemblés pour faire un petit autel.			
SIJ46	Syaule	Deux grottes, dont l'une contient des <i>tsha-tsha</i> .			
SIJ47	Badki	Temple oraculaire.			
District de Kalikot					
KLK01	Khāḍācakra	Un <i>āmalaka</i> de temple <i>deval</i> et deux colonnes (de temple?).	29 09.046	81 36.646	1816
KLK02	Khāḍācakra	Vestiges de site d'habitat, sans doute fortifié, sur le promontoire de Khadacakra. Localement identifié comme le <i>kot durbar</i> , d'habitat royal supposé être de la période post-impériale.	29 09.140	81 35.782	1765
KLK03	Manma (zone sup.)	Une fontaine.	29 08.622	8136200	1292
KLK04	Manma, Toldhara	Une fontaine.			

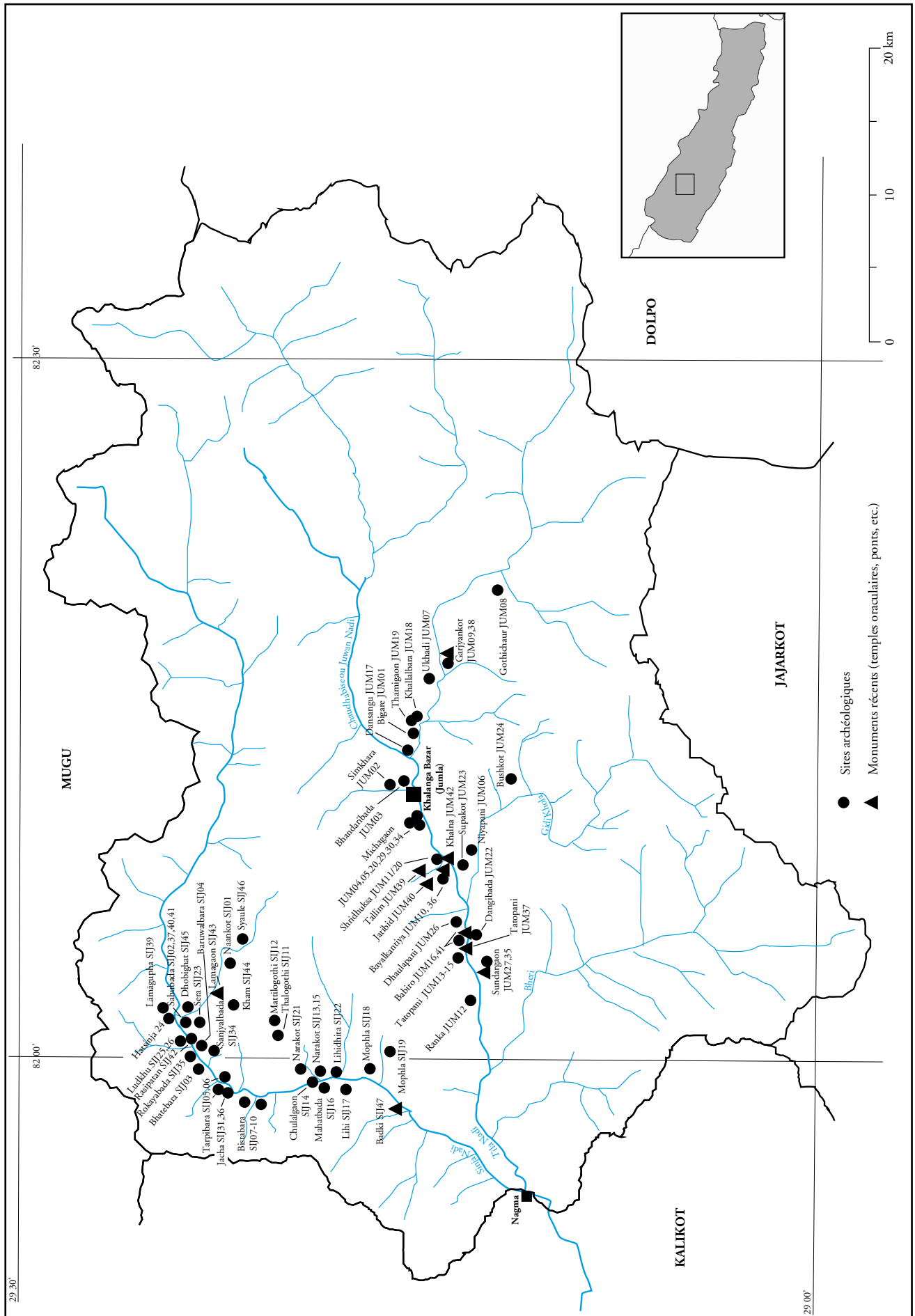
N° d'inventaire	Site	Description	Localisation GPS N	Localisation GPS E	Altitude
KLK05	Manma	Une fontaine.			
KLK06	Manma	Complexe de cinq temples <i>deval</i> organisés en <i>pañcadeval</i> et décorés de 32 moyens et bas-reliefs.	29 08.578	81 36.130	1276
KLK07	Manma	Une sculpture d'anthropomorphe placée dans temple récent à l'ouest du <i>pañcadeval</i> (KLK06).	29 08.578	81 36.130	1276
KLK08	Manma	Pilier mémoriel.	29 08.708	81 36.132	1374
KLK09	Palatibada, Moj Panera	Une fontaine.	29 14.559	81 39.410	1506
KLK10	Gairagaon	Une fontaine.	29 14.378	81 39.007	1625
KLK11	Basantapur	Un pilier mémoriel et trois grands fragments architecturaux (plinthes ?).	29 14.871	81 38.644	1942
KLK12	Basantapur	Deux temples <i>deval</i> .	29 14.997	81 38.921	1978
KLK13	Basantapur, Šambhunāth	Un sanctuaire en pierre sèche avec éléments de remplois sculptés, deux templions de type <i>deval</i> , deux fontaines et trois piliers mémoriels.	29 15.115	81 38.681	2021
KLK14	Basantapur	Une fontaine à 100m au nord-ouest de KLK13. Localement nommée <i>thul dharo</i> (« grande fontaine »).	29 15.307	81 38.650	2012
KLK15	Batebhir	Une fontaine remaniée au-dessus de Koligaon. Localement nommée <i>bahunko dhara</i> (« fontaine des Brahmane »).	29 15.460	81 38.302	2012
KLK16	Koligaon	Cinq temples <i>deval</i> organisés en <i>pañcadeval</i> .	29 15.321	81 38.200	1940
KLK17	Koligaon	Une fontaine.	29 15.310	81 38.237	1911
KLK18	Koligaon	Une fontaine.	29 15.313	81 37.999	1869
KLK19	Sipkhana	Deux temples <i>deval</i> et des fragments architecturaux.	29 15.606	81 36.964	1849
KLK20	Sipkhana	Une fontaine.	29 15.599	81 36.905	1820
KLK21	Mehalmudi	Cinq temples <i>deval</i> organisés en <i>pañcadeval</i> , deux sculptures d'anthropomorphes et une de lion.	29 14.821	81 36.416	1049
KLK22	Mehalmudi	Une fontaine.	29 14.893	81 36.250	1702
KLK23	Mehalmudi	Une fontaine.	29 14.767	81 36.390	1661
KLK24	Dandaket	Une fontaine.	29 14.257	81 36.449	1512
KLK25	Chilkhaya	Deux temples <i>deval</i> et une inscription d'époque post-impériale.	29 07.106	81 47.602	2135
KLK26	Khuma	Deux piliers mémoriels.	29 06.696	81 47.492	2123
KLK27	Kotbada	Un pilier mémoriel.	29 05.908	81 44.454	1629
KLK28	Kirkisen	Au moins trois temples <i>deval</i> disposés sur le plan <i>pañcadeval</i> .	29 05.781	81 44.822	1753
KLK29	Ramni	Une fontaine bétonnée.	29 06.052	81 44.485	1777
KLK30	Gela, Pīpal Chautara	Élément de fontaine.	29 05.967	81 42.149	1553
KLK31	(Sain)Gela	Une fontaine.	29 05.926	81 41.974	1561
KLK32	Kalikot Bazar	Rocher inscrit en <i>rañjana</i> et en <i>devānagarī</i> , env. 1350 (EC).	29 05.821	81 41.600	1493
KLK33	Kalikot Bazar	Éléments d'architecture, six piliers mémoriels, un <i>stūpa</i> (visiblement démantelé puis reconstruit) et un ancien temple <i>deval</i> également très remanié.	29 05.974	81 41.418	1432
KLK34	Samalgaon	Une fontaine.	29 06.141	81 40.161	1704
KLK35	Sejuvalgaon	Un temple <i>deval</i> , fragments architecturaux au moins plus d'un autre <i>deval</i> .	29 06.317	81 39.947	1495
KLK36	Manma	Deux temples oraculaires.			
District de Mugu					
MUG01	Gamghadi	Complexe des temples de Kālikā et Malikā. Plusieurs fragments architecturaux, un pilier mémoriel, une stèle anthropomorphe.	29 32.846	82 09.410	2097
MUG02	Ruga	Sanctuaire oraculaire de Ruga Maṣṭa.	29 33.529	82 09.791	1852

N° d'inventaire	Site	Description	Localisation GPS N	Localisation GPS E	Altitude
MUG03	Laha	Trois piliers mémoriels dont un daté de SS 1471 (1553 EC).			2367
MUG04	Bhambada	Un temple <i>deval</i> sur une fontaine. Une sculpture d'orant en pierre placée dans le temple. Un pilier mémoriel.	29 54.0972	82 15.8278	±1930
MUG05	Ghat	Trois piliers mémoriels en remploi et un groupe de dix piliers mémoriels.	29 55.1419	82 17.3212	±1800
MUG06	Kos	Deux piliers mémoriels.			±2000
MUG07	Kolikhola	Un pilier mémoriel.			
MUG08	Rara	Deux piliers mémoriels.	29 32.234	82 04.509	2951
MUG09	Rara, Capru	Sanctuaire oraculaire de Capro Mahādev.	29 32.181	82 04.182	3068
MUG10	Rara, Mahadevkot	Un temple <i>deval</i> sur une fontaine.	29 32.708	82 05.633	3037
MUG11	Rara	Temple oraculaire de Mahādev.	29 32.637	82 05.777	3062
MUG12	Rara, Lauda	Temple de Śiva (récent).	29 31.552	82 03.998	2996
MUG13	Kham Ghaite	Un pilier mémoriel.	29 31.621	82 03.001	3006
MUG14	Murma	Deux temple oraculaires de Mahādev.	29 31.605	82 02.848	3099
MUG15	Rara	Trois piliers mémoriels.	29 32.638	82 05.935	3042
MUG16	Tharpa	Temple oraculaire de Tharpa Maṣṭa.	29 33.535	82 11.013	2200
District de Surkhet					
SRK01	Birendranagar, Police Headquarters	Temple de Bhairava dans le périmètre du poste de police de Birendranagar. Une sculpture de Mahākāla, deux d'orants en pierre, une stèle de Ban Jhaṅkri (?), fragments d'architecture.			±670
SRK02	Kakrevihar	Temple bouddhiste de plan cruciforme.	28 33.873	81 37.287	716
SRK03	Latikoili	Temple de Śiva daté de SS 1505 (1582 EC)	28 34.594	81 36.260	664
SRK04	Uttarganga	Trois piliers mémoriels.			±650
SRK05	Gad	Vestiges de structure en pierres plus ou moins taillées. Structure quadrangulaire avec contreforts. Supposé être la résidence des rois pendant la période post-impériale.			
SRK06	Ramri Kada	Un pilier mémoriel.			
SRK07	Kini Kada (pilier)	Trois piliers mémoriels.			

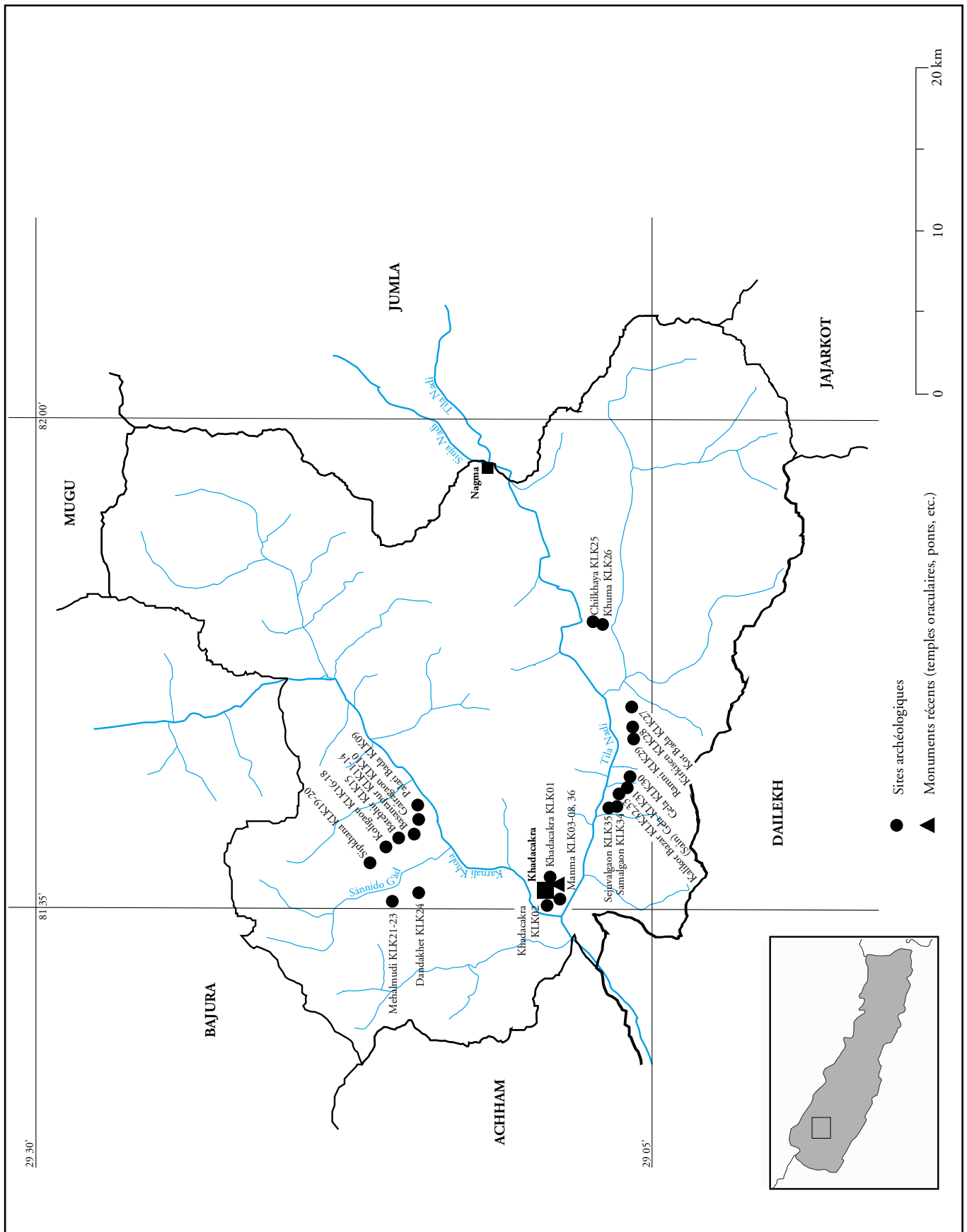
**CARTES DE LOCALISATION DES SITES
(BASSIN DE LA KARNALI)**



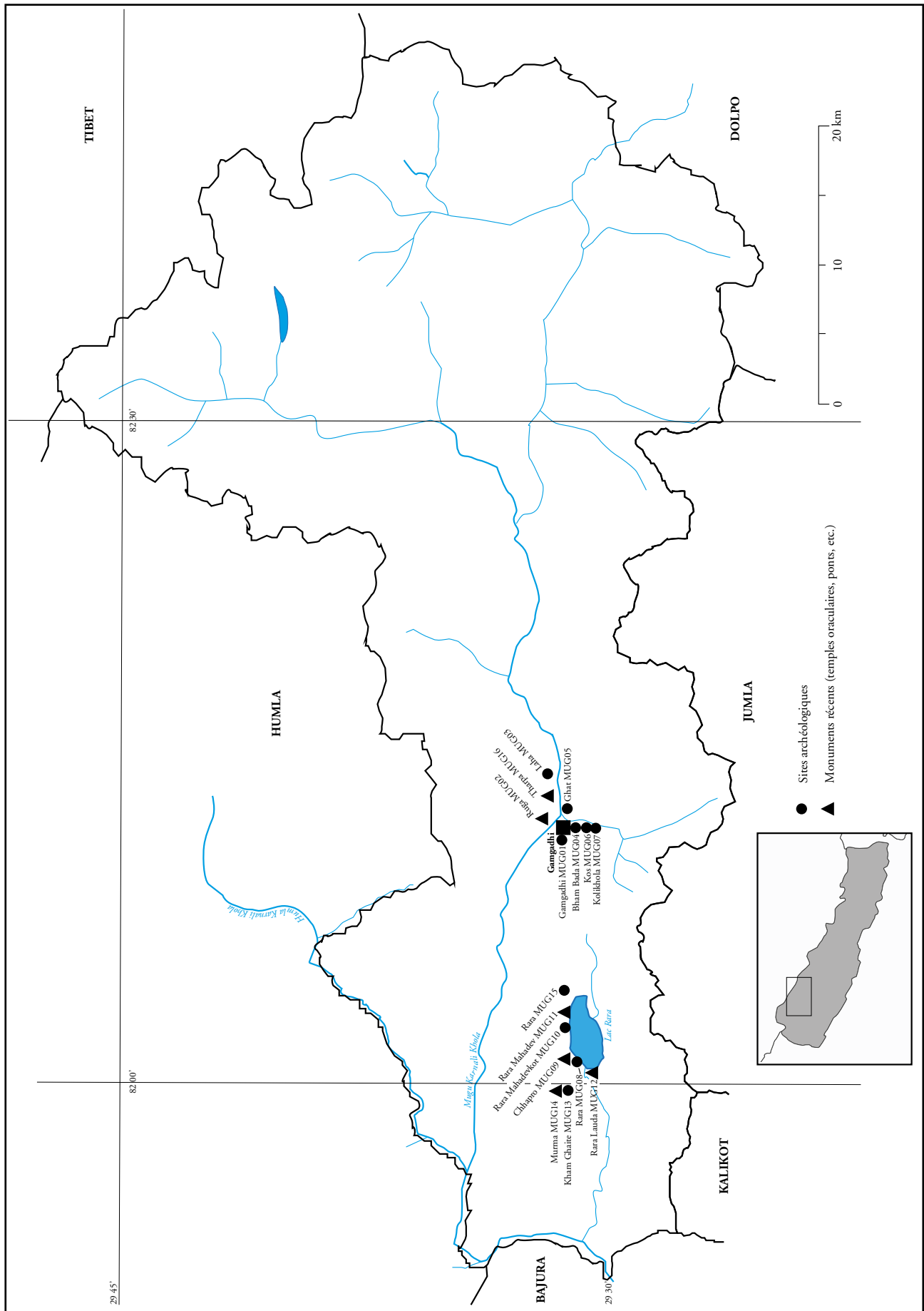
Carte 1 : Carte des sites du district de Dailekh (DLK).



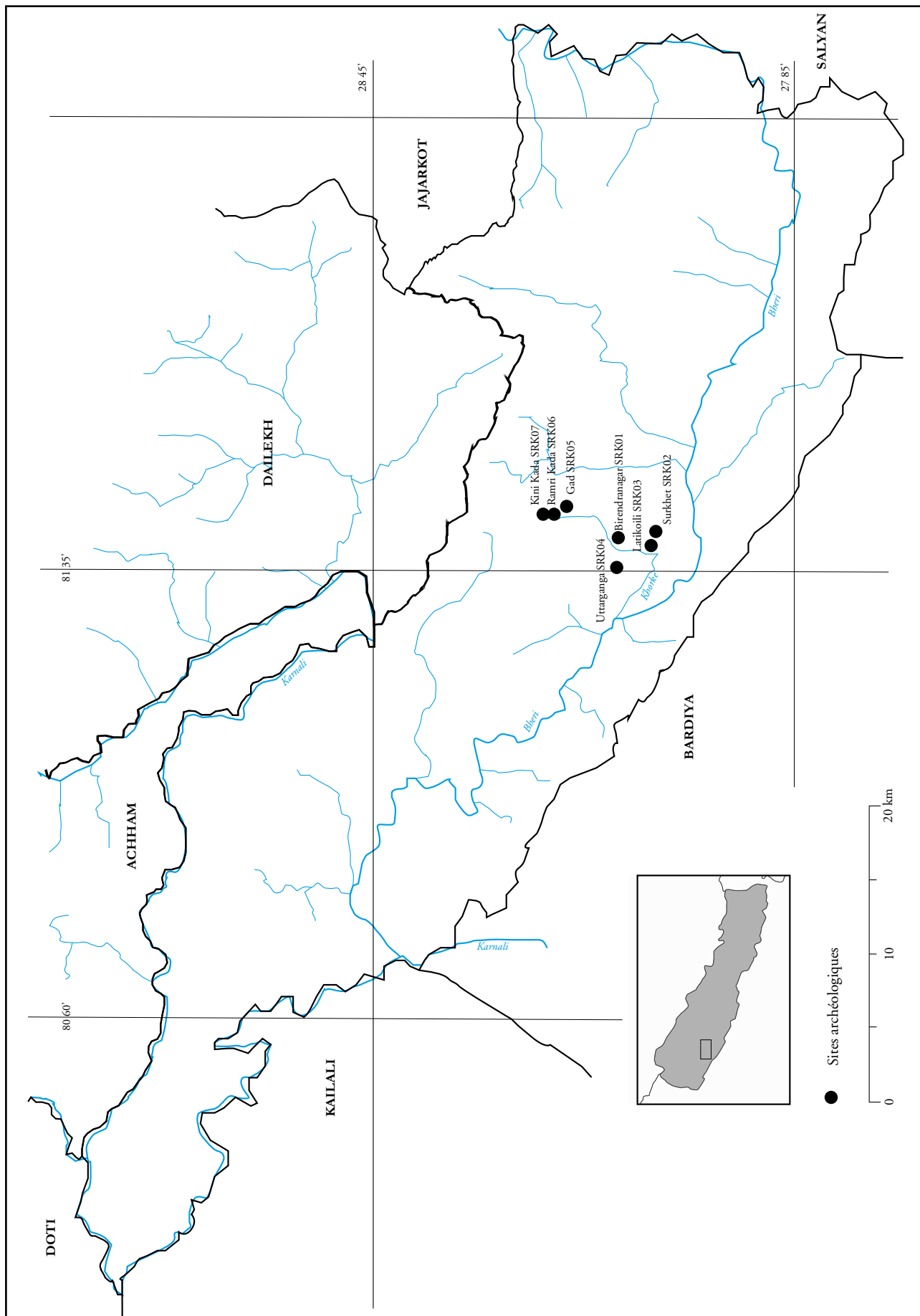
Carte 2 : Carte des sites du district de Jumla (JUM et SIJ).



Carte 3 : Carte des sites du district de Kalikot (KLK).



Carte 4 : Carte des sites du district de Mugu (MUG).



Carte 5 : Carte des sites du district de Surkhet (SRK).

LISTE DES PLANCHES

CHAPITRE 4

Pl. 4.1 : Plan du complexe de temples *deval* de Bhurti (DLK01). Illustration : Central Himalaya Project.

Pl. 4.2 : Plan du complexe *pañcadeval* de Kulkana (DLK03).

Pl. 4.3 : Plan du complexe de temples *deval* de Kimugaon (DLK06).

Pl. 4.4 : Plan du complexe *pañcadeval* de Pañcadeval (DLK07).

Pl. 4.5 : Plan du temple *deval* de Jaharkot (DLK09-01).

Pl. 4.6 : Plan du temple *deval* et de la fontaine de Jaharkot (DLK10).

Pl. 4.7 : Plan de l'ancien temple à la flamme de Lalāt (DLK14).

Pl. 4.8 : Plan du complexe *pañcadeval* de Rawatkot (DLK28-01).

Pl. 4.9 : Plan des temples *deval* de Rawatkot (DLK28-02).

Pl. 4.10 : Plan des temples *deval* de Vijaya Bhagvati (DLK29).

Pl. 4.11 : Plan du complexe *pañcadeval* de Lamji (DLK32).

Pl. 4.12 : Élévation du temple *deval* et de la fontaine d'Ukhadi (JUM07). Illustration : D. Baudais.

Pl. 4.13 : Plan du temple *deval* et de la fontaine d'Ukhadi (JUM07). Illustration : D. Baudais.

Pl. 4.14 : Élévation du temple *deval* et de la fontaine de Gothichaur (JUM08). Illustration : D. Baudais.

Pl. 4.15 : Plan du temple *deval* et de la fontaine de Gothichaur (JUM08). Illustration : D. Baudais.

Pl. 4.16 : Élévation et plan des temples *deval* de Michagaon (JUM30). Illustration : D. Baudais.

Pl. 4.17 : Élévation des façades des temples *deval* de Tarpibada (SIJ06). Illustration : D. Baudais.

Pl. 4.18 : Élévation des temples *deval* de Tarpibada (SIJ06). Illustration : D. Baudais.

Pl. 4.19a : Élévation et plan des temples *deval* de Bistabada (SIJ07). Illustration : D. Baudais.

Pl. 4.19b : Élévation et plan du temples *deval* de Bistabada (SIJ18). Illustration : D. Baudais.

Pl. 4.20 : Élévation des façades des temples *deval* de Mahatbada (SIJ16). Illustration : D. Baudais.

Pl. 4.21 : Élévation et plan des temples *deval* de Mahatbada (SIJ16). Illustration : D. Baudais.

Pl. 4.22 : Élévation des façades des temples *deval* de Sanjyalbada (SIJ34). Illustration : D. Baudais.

Pl. 4.23 : Élévation et plan des temples *deval* de Sanjyalbada (SIJ34). Illustration : D. Baudais.

Pl. 4.24 : Coupe sud-nord et plan du complexe *pañcadeval* de Manma (KLK06).

Pl. 4.25 : Plan des temples *deval* de Basantapur (KLK12).

Pl. 4.26 : Plan du site de Basantapur (KLK13).

Pl. 4.27 : Plan du complexe *pañcadeval* de Kolligaon (KLK16).

Pl. 4.28 : Plan des temples *deval* de Sipkhana (KLK19).

Pl. 4.29 : Plan du complexe *pañcadeval* de Mehmudi (KLK21).

Pl. 4.30 : Plan des temples *deval* de Chilkhaya (KLK25).

Pl. 4.31a : Plan du temple de Kakrevihar (SRK02).

Pl. 4.31b : Coupe transversale nord-ouest/sud-est et plan du temple de Latikoili (SRK03).

CHAPITRE 5

Pl. 5.1 : Plan du pavillon de Bayalkantiya (JUM10). Illustration : D. Baudais.

Pl. 5.2 : Élévation de la façade sud-ouest du pavillon de Bayalkantiya (JUM10). Illustration : D. Baudais.

Pl. 5.3 : Élévation intérieure du pavillon de Bayalkantiya (JUM10), depuis le sud-ouest. Illustration : D. Baudais.

Pl. 5.4 : Relevé du plafond du pavillon de Bayalkantiya (JUM10). Illustration : D. Baudais.

Pl. 5.5 : Relevé du pilier est du pavillon de Bayalkantiya (JUM10). Illustration : D. Baudais.

Pl. 5.6 : Relevé du pilier nord du pavillon de Bayalkantiya (JUM10). Illustration : D. Baudais.

Pl. 5.7 : Relevé du pilier sud du pavillon de Bayalkantiya (JUM10). Illustration : D. Baudais.

Pl. 5.8 : Relevé du pilier ouest du pavillon de Bayalkantiya (JUM10). Illustration : D. Baudais.

CHAPITRE 6

Pl. 6.1 : Élévation du côté sud-est du *stūpa* de Patharnauli (DLK16-01). Illustration : D. Baudais.

Pl. 6.2 : Relevé des *stūpa* de Bigare (JUM01). Illustration : D. Baudais.

Pl. 6.3 : Relevé et plan de la cellule surmontée d'un *stūpa* et du *stūpa* de Bhandaribada (JUM03). Illustration : D. Baudais.

Pl. 6.4 : Plan du groupe de *stūpa* de Michagaon (JUM04). Les piliers sont notés P. Illustration : D. Baudais.

Pl. 6.5 : Élévation des *stūpa* 01 à 05 du site de Michagaon (JUM04). Illustration : D. Baudais.

Pl. 6.6 : Élévation des *stūpa* 07 à 11 du site de Michagaon (JUM04). Illustration : D. Baudais.

Pl. 6.7 : Élévation des *stūpa* 12 et 13 du site de Michagaon (JUM04) et 01 et 02 de Garjyankot. Illustration : D. Baudais.

Pl. 6.8 : Élévation des *stūpa* 12 et 13 du site de Michagaon (JUM04) et 01 et 02 de Garjyankot. Illustration : D. Baudais.

CHAPITRE 7

Pl. 7.1 : Élévation et plan de la fontaine surmontée de *stūpa* de Bigare (JUM01). Illustration : D. Baudais.

Pl. 7.2 : Élévation et plan de la fontaine de Tarpibada (SIJ06-03). Illustration : D. Baudais.

Pl. 7.3 : Élévation et plan de la fontaine de Bis-tabada (SIJ09). Illustration : D. Baudais.

Pl. 7.4 : Élévation de la fontaine de Rokayabada (SIJ09). Illustration : D. Baudais.

Pl. 7.5 : Élévation et plan de la fontaine de Kodenga (SIJ38). Illustration : D. Baudais.

Pl. 7.6 : Élévation, coupe, relevé du plafond à rosette et plan du réservoir de Tatopani (JUM13). Illustration : D. Baudais.

Pl. 7.7 : Élévation et plan du réservoir de Jacha (SIJ31). Illustration : D. Baudais.

Pl. 7.8 : Plan du réservoir de Patharnauli (DLK16-01).

Pl. 8.1 : Piliers mémoriels DLK02-01, 02, DLK04-01, 02, 03.

Pl. 8.2 : Piliers mémoriels DLK04-04, DLK07-06, DLK08-01, 02, 03, 04.

Pl. 8.3 : Piliers mémoriels DLK08-05, 06, DLK09-02, DLK12-01.01, 02.

Pl. 8.4 : Piliers mémoriels DLK12-02.01, 02, 03, 04, DLK12-03.01.

Pl. 8.5 : Piliers mémoriels DLK12-03.02, DLK13-01.01, DLK16-02, DLK17-02.

Pl. 8.6 : Piliers mémoriels DLK19-01, 02, 03, 04, 05, 06, 07.

Pl. 8.7 : Piliers mémoriels DLK20-01, DLK22-01, 02, 03.

Pl. 8.8 : Stèles et piliers mémoriels DLK22-04, 05, 06, DLK23-04.

Pl. 8.9 : Piliers mémoriels DLK24-02, 03, 04, 05, DLK25-02.

Pl. 8.10 : Stèles et piliers mémoriels DLK25-03, DLK26-01, 02, 03.

Pl. 8.11 : Piliers mémoriels DLK26-04, 05, 06, 07, 08.

Pl. 8.12 : Piliers mémoriels DLK27-02.01, 02, 04, 05, 06.

Pl. 8.13 : Piliers mémoriels DLK27-02.07, 08, 09, 10, 11.

Pl. 8.14 : Piliers mémoriels DLK27-02.12, DLK27-04.01, 02, DLK28-04.

Pl. 8.15 : Piliers mémoriels DLK33-01, 02, 03, 04, 05.

Pl. 8.16 : Piliers mémoriels DLK31-06, 07, 08, 09, 10.

Pl. 8.17 : Piliers mémoriels DLK31-11, 12, 13, DLK32-01, DLK34-01.

Pl. 8.18 : Piliers mémoriels et stèle DLK32-01, DLK34-01, DLK34-05.01, DLK35-01.01.

Pl. 8.19 : Piliers mémoriels JUM02-01, 02, 03, 04, 05, JUM04-01, 02, 03. Illustration : D. Baudais.

Pl. 8.20 : Piliers mémoriels JUM04-04, JUM05-01, JUM06, JUM07, JUM08-03, 04, 05. Illustration : D. Baudais.

Pl. 8.21 : Piliers mémoriels JUM10-02, JUM14, JUM17, JUM18-01, JUM18-02, JUM21-01, 02. Illustration : D. Baudais.

Pl. 8.22 : Piliers mémoriels JUM20-01, 02, 03, 04. Illustration : D. Baudais.

Pl. 8.23 : Piliers mémoriels JUM20-05, 06, 07,

CHAPITRE 9

08, 09, 10. Illustration : D. Baudais.

Pl. 8.24 : Piliers mémoriels JUM20-11, 12, 13, 14, 15, 16, JUM28. Illustration : D. Baudais.

Pl. 8.25 : Piliers mémoriels JUM29-01, 02, JUM32-01, 02, JUM33-01, 02, JUM34-01. Illustration : D. Baudais.

Pl. 8.26 : Piliers mémoriels SIJ02-01.02, SIJ03-01, 04, 05, 06, 07. Illustration : D. Baudais et D. Andolfatto.

Pl. 8.27 : Piliers mémoriels SIJ03-02, 03, 08, 09, SIJ04, SIJ05-01. Illustration : D. Baudais.

Pl. 8.28 : Piliers mémoriels SIJ05-02, 03, 04, 05, 06, 07. Illustration : D. Baudais.

Pl. 8.29 : Piliers mémoriels SIJ07, SIJ08-01, 02, 03, SIJ10, SIJ11. Illustration : D. Baudais.

Pl. 8.30 : Piliers mémoriels SIJ12, SIJ13, SIJ14, SIJ15-01. Illustration : D. Baudais.

Pl. 8.31 : Piliers mémoriels SIJ15-02, 03, 04, SIJ17, SIJ18, SIJ19-01, 02. Illustration : D. Baudais.

Pl. 8.32 : Piliers mémoriels SIJ24-01, 02, 03, SIJ27-01.01, 02. Illustration : D. Baudais.

Pl. 8.33 : Piliers mémoriels SIJ27-02.03, 04, 05, 06, 07, 08, 09. Illustration : D. Baudais.

Pl. 8.34 : Piliers mémoriels SIJ27-01.10, SIJ28, SIJ29-01, 02, 03, 04, 05. Illustration : D. Baudais.

Pl. 8.35 : Piliers mémoriels SIJ30, SIJ32-03, SIJ34-03, SIJ44-01, 02. Illustration : D. Baudais et D. Andolfatto.

Pl. 8.36 : Piliers mémoriels KLK08, KLK13-07, 08, 09.

Pl. 8.37 : Piliers mémoriels KLK26-01, 02, KLK27, KLK33-02, 03, 04.

Pl. 8.38 : Piliers mémoriels KLK33-05, 06.

Pl. 8.39 : Piliers mémoriels et stèle anthropomorphe MUG01-01, 03, MUG03-01, 02, 03.

Pl. 8.40 : Piliers mémoriels MUG04-04, MUG05-01.01, 02, 03.

Pl. 8.41 : Piliers mémoriels MUG05-02.03, 04, 05, 06, 07, 08.

Pl. 8.42 : Piliers mémoriels MUG05-02.09, 10, MUG06-01, 02, MUG07.

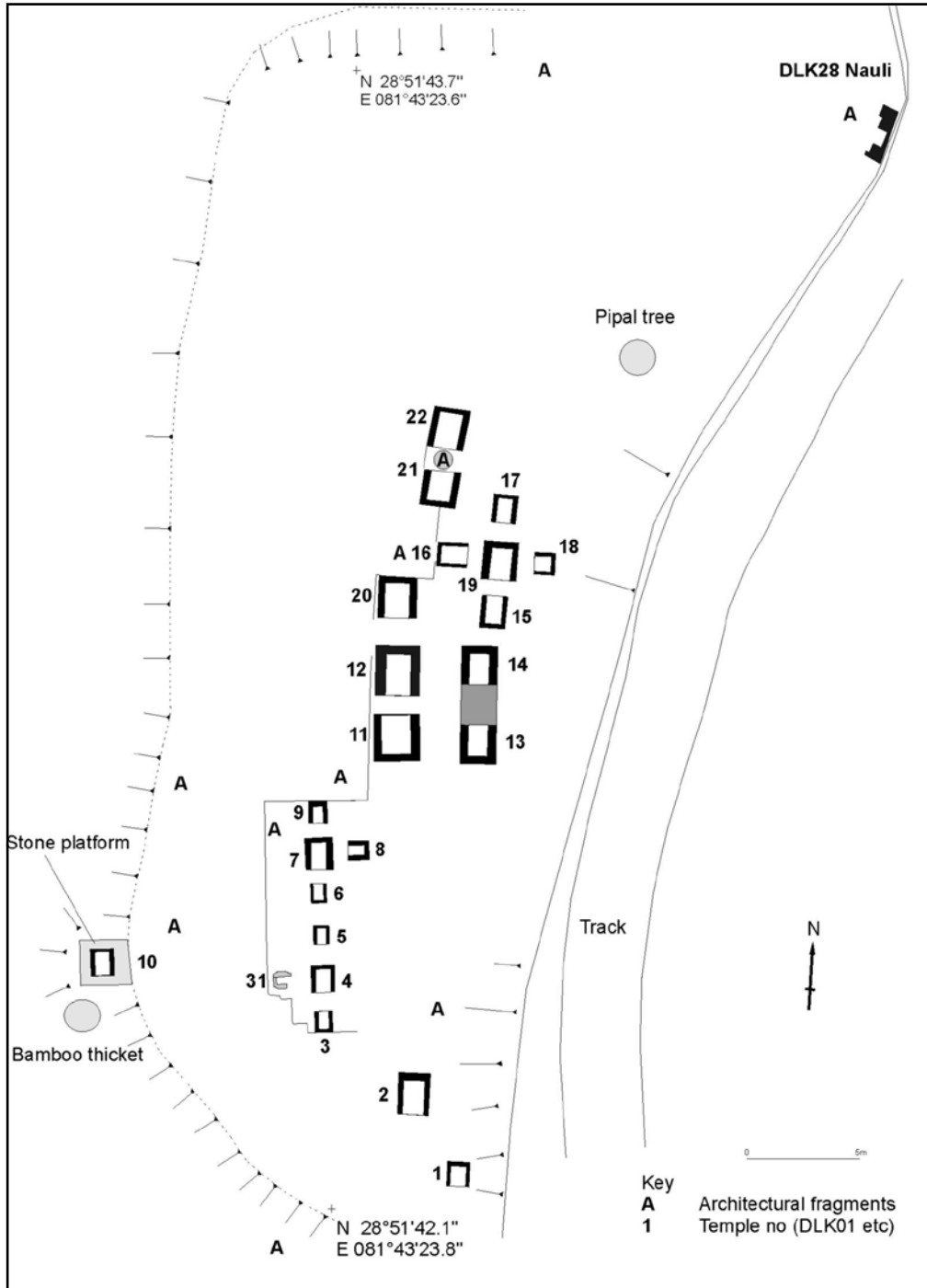
Pl. 8.43 : Piliers mémoriels MUG08-01, 02, MUG13, MUG15-01, 02, 03.

Pl. 8.44 : Piliers mémoriels SRK04-01, 02, 03, SRK06.

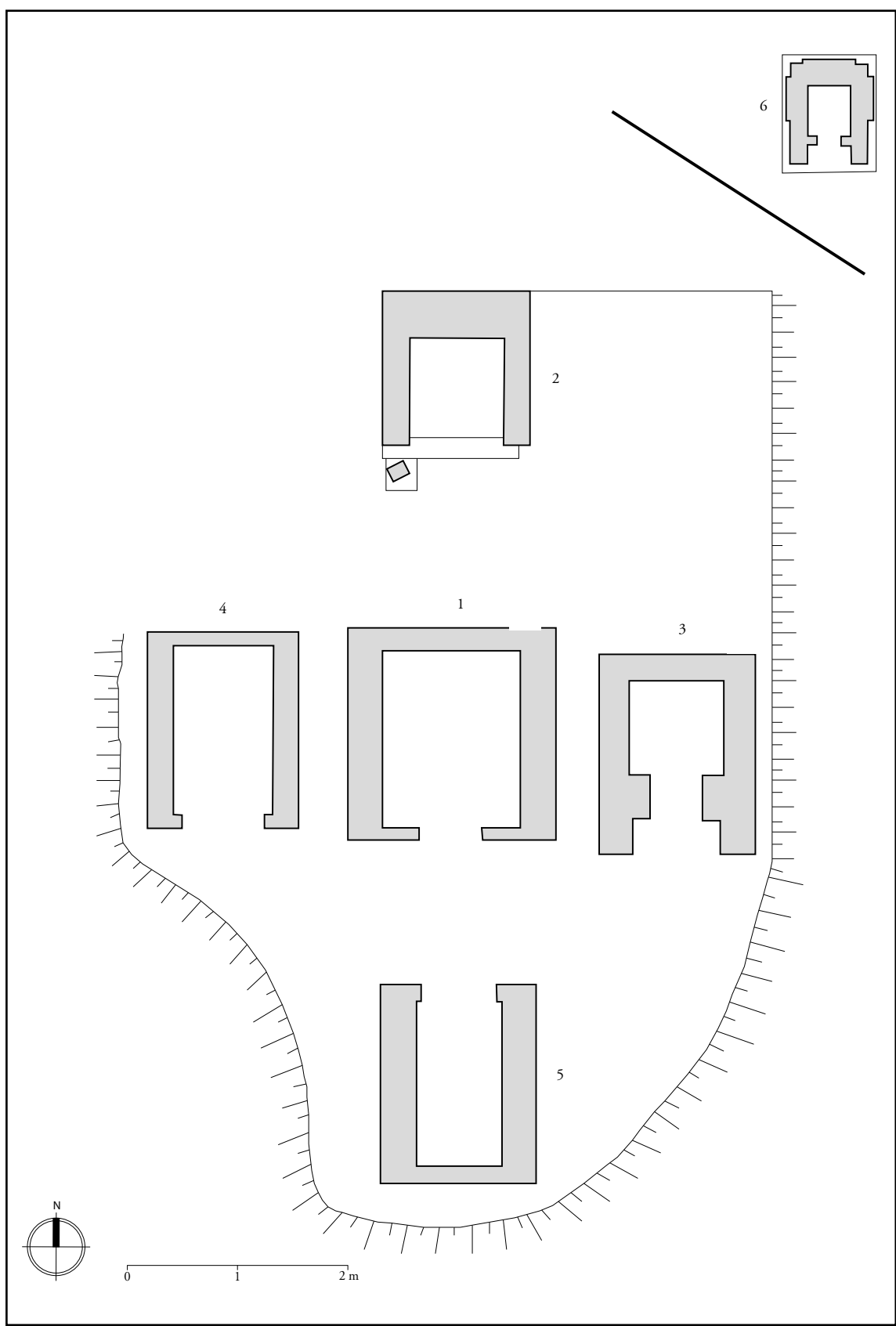
Pl. 8.45 : Piliers mémoriels MUG07-01, 02, 03, SRK08-02.

Pl. 9.1 : Coupe transversale nord-ouest/sud-est du pont de Khalna (JUM42).

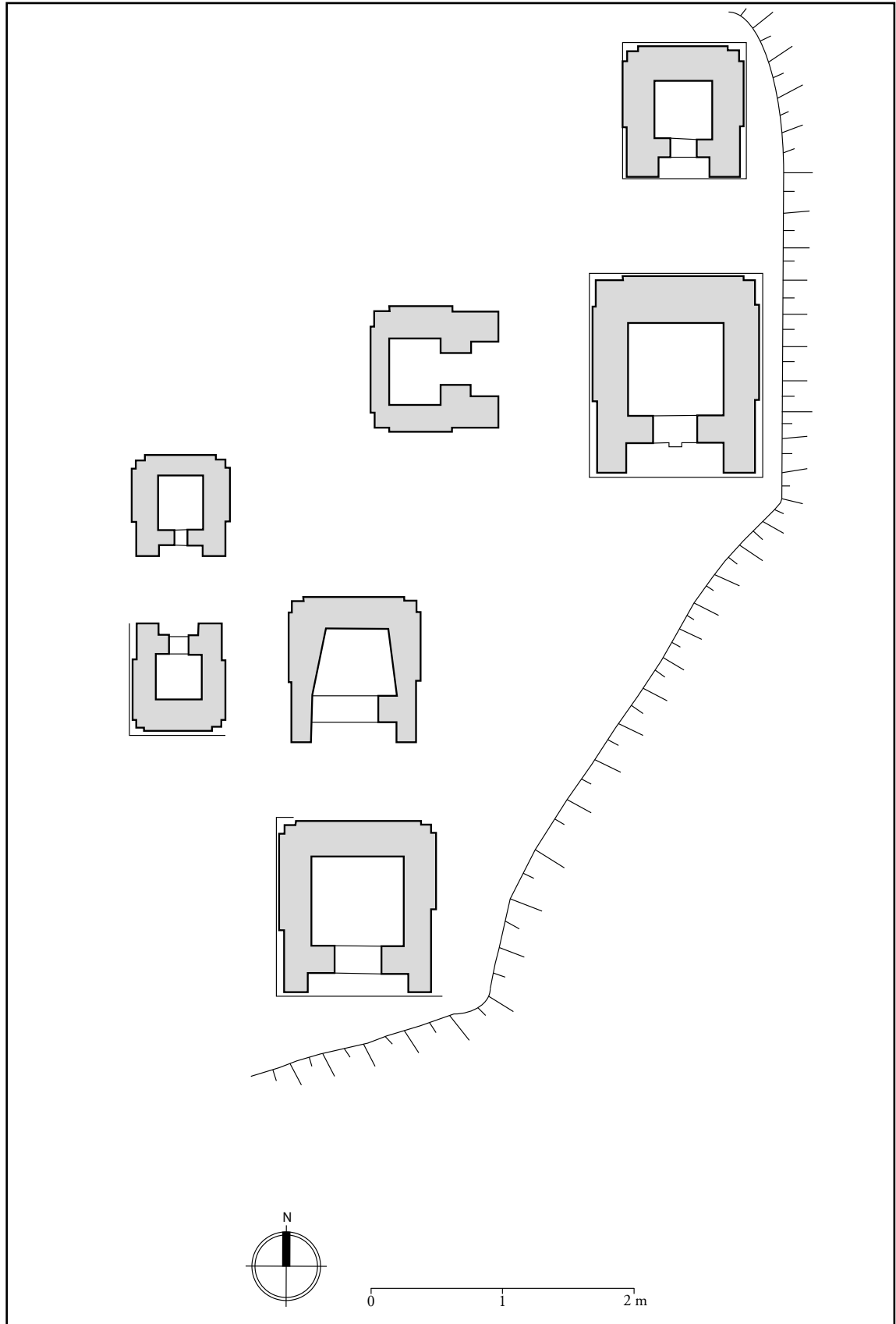
PLANCHES



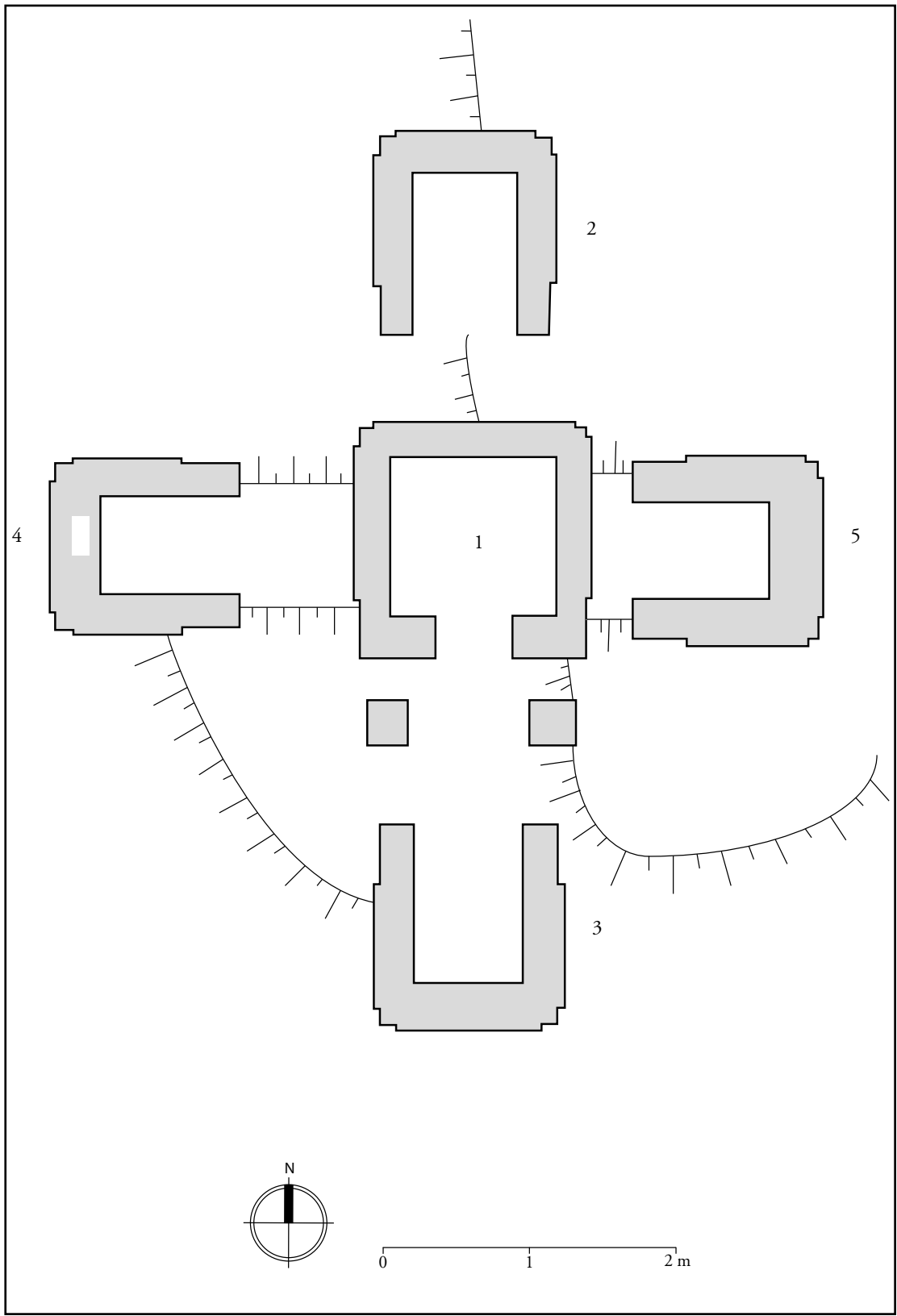
Pl. 4.1 : Plan du complexe de temples *deval* de Bhurti (DLK01). Illustration : Central Himalaya Project.



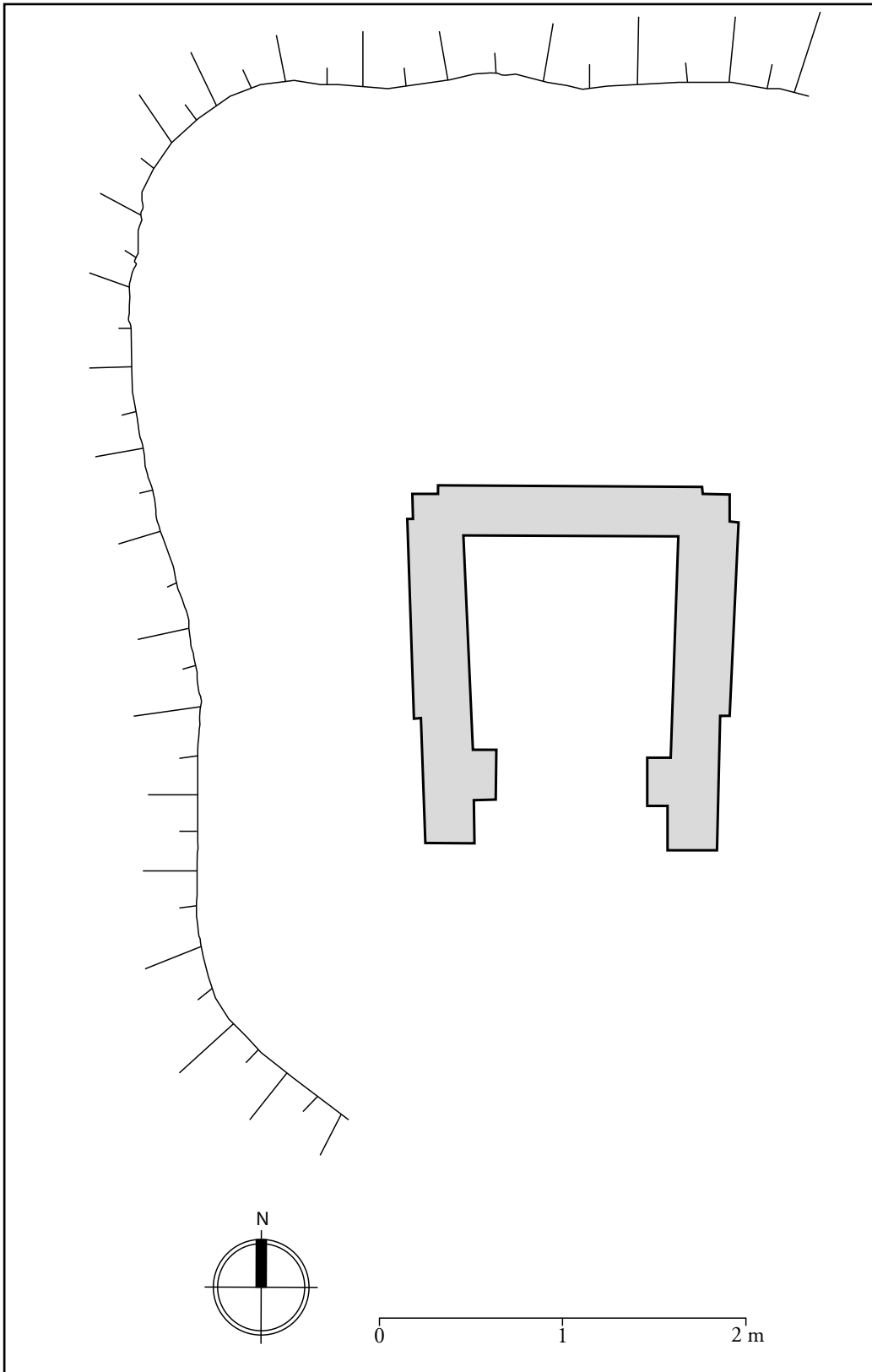
Pl. 4.2 : Plan du complexe *pañcadeval* de Kuikana (DLK03).



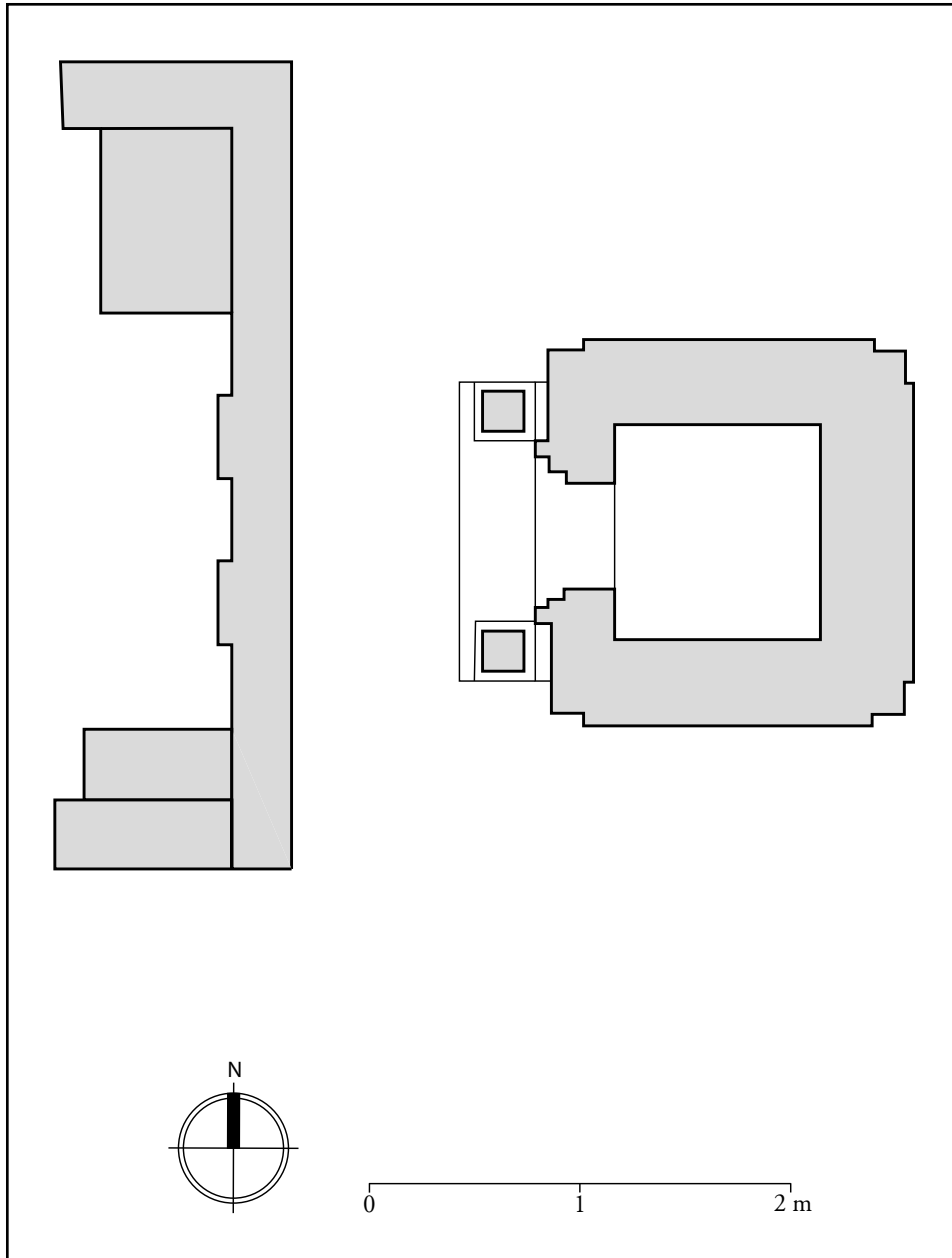
Pl. 4.3 : Plan du complexe de temples *deval* de Kimugaon (DLK06).



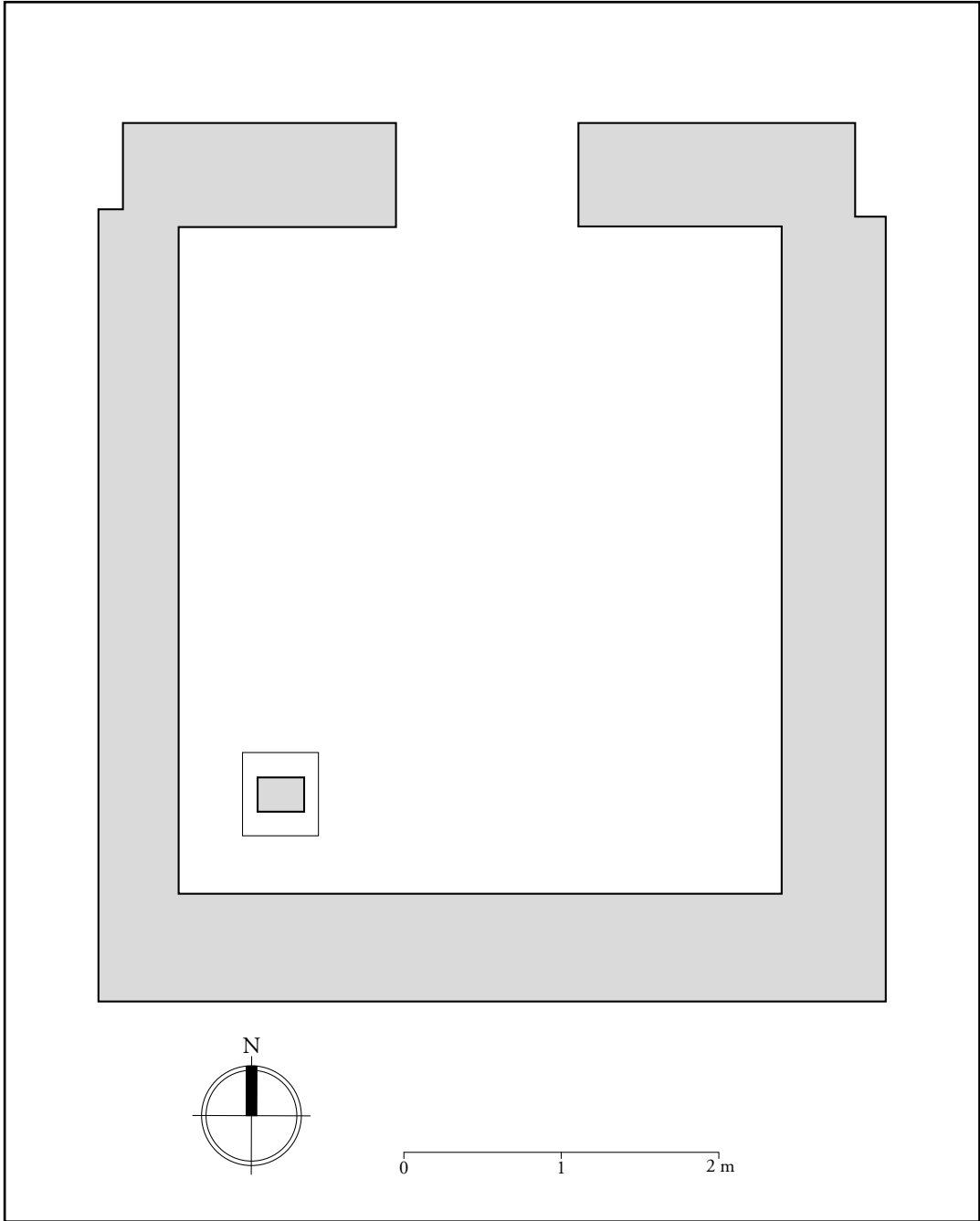
Pl. 4.4 : Plan du complexe *pañcadeval* de Pañcadeval (DLK07).



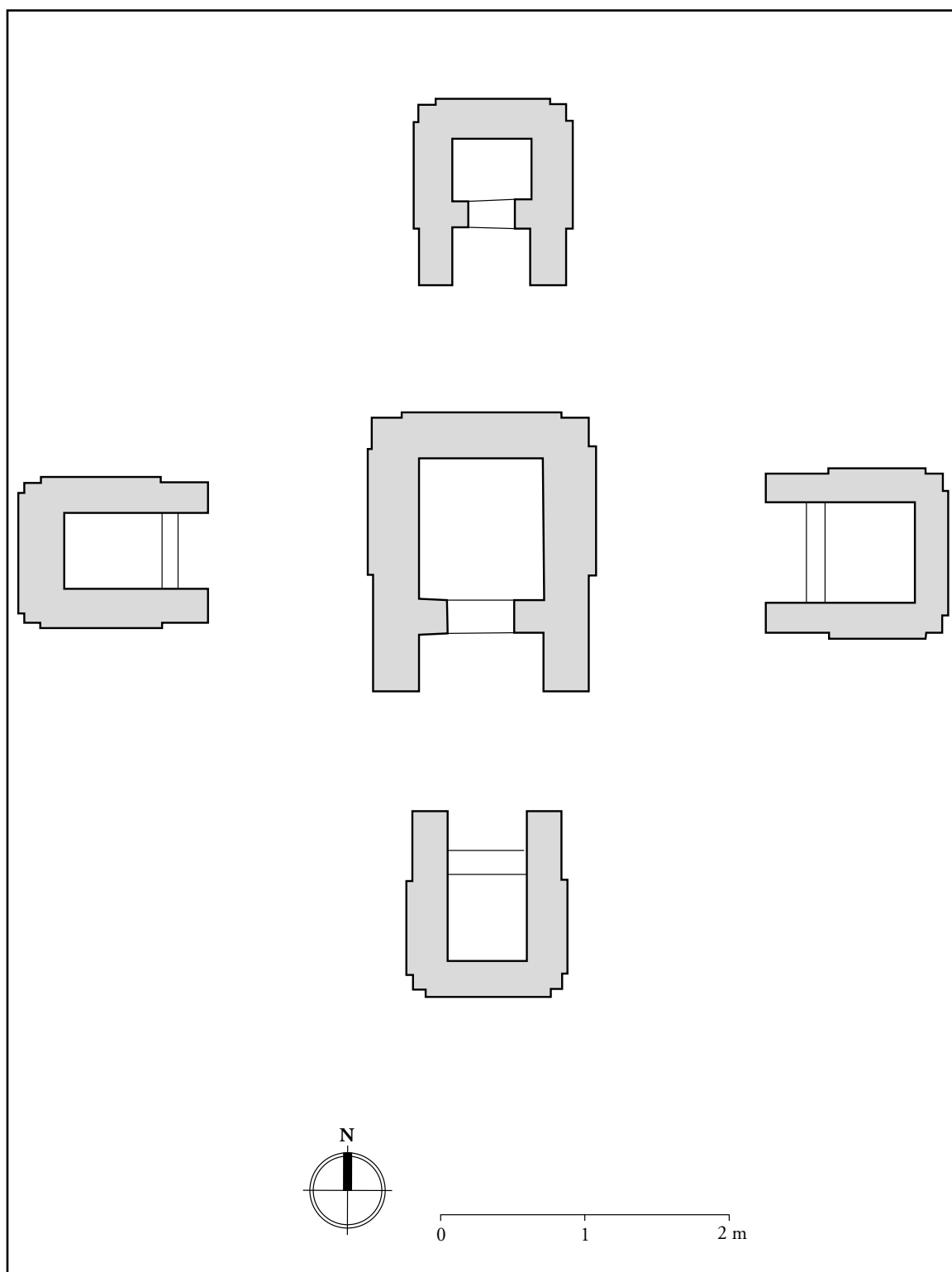
Pl. 4.5 : Plan du temple *deval* de Jaharkot (DLK09-01).



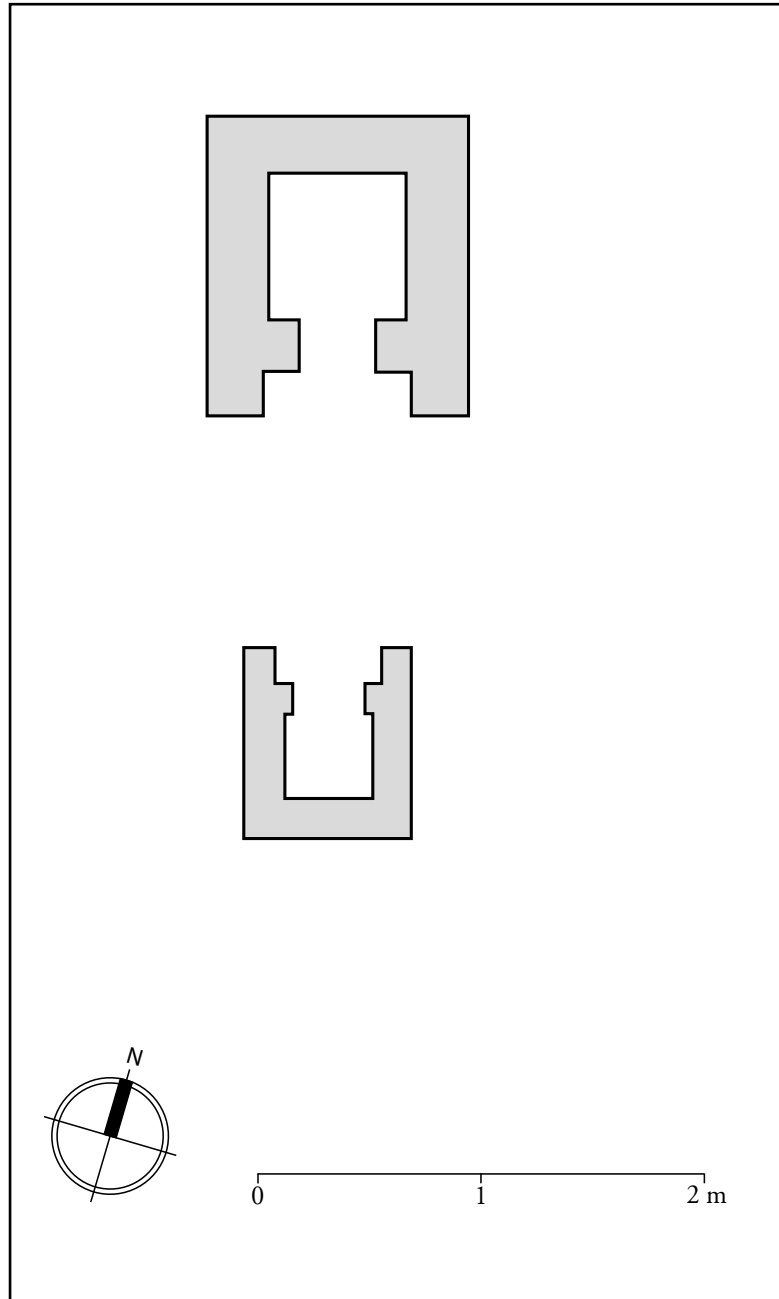
Pl. 4.6 : Plan du temple *deval* et de la fontaine de Jaharkot (DLK10).



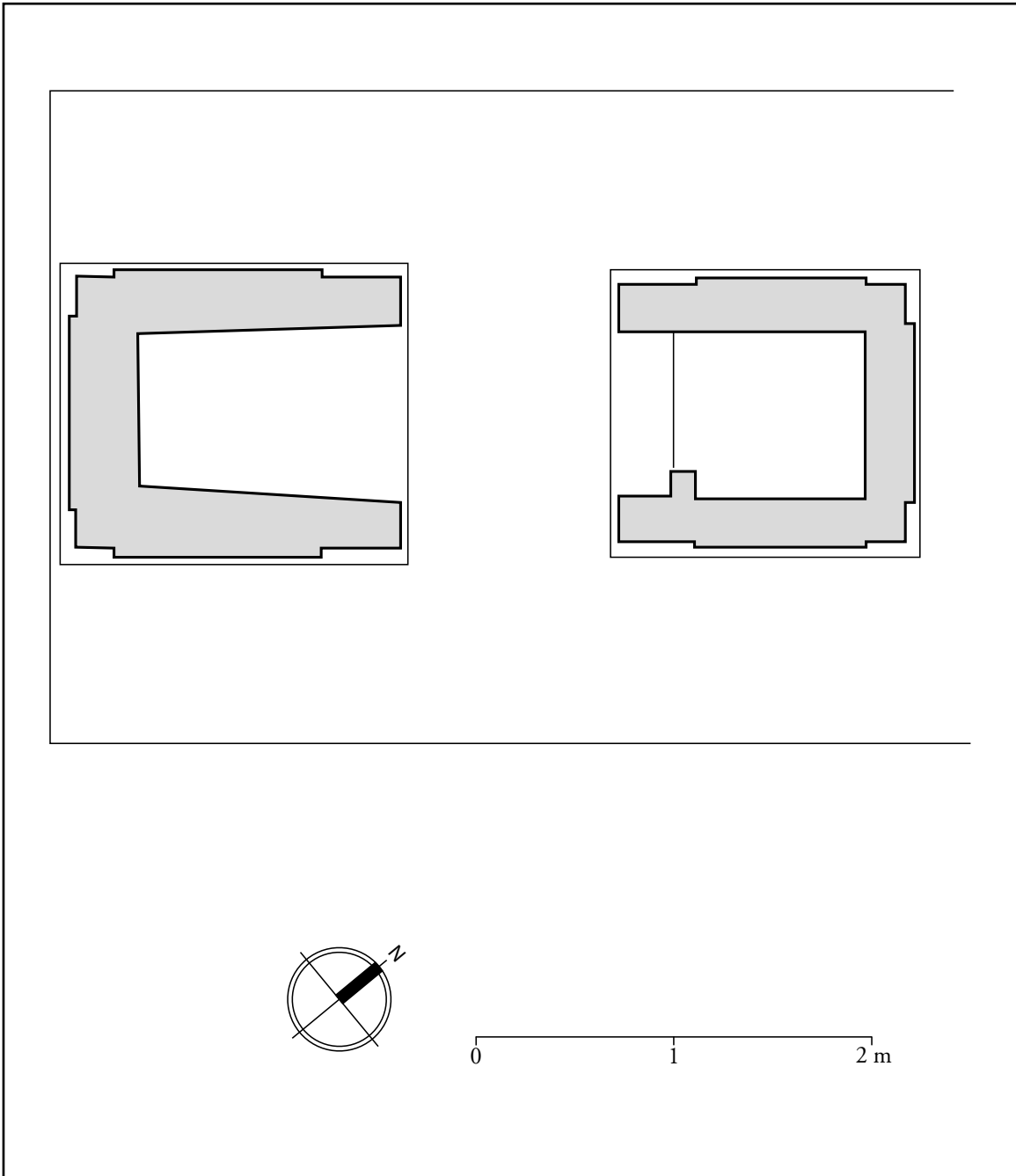
Pl. 4.7 : Plan de l'ancien temple à la flamme de Lalāṭ (DLK14).



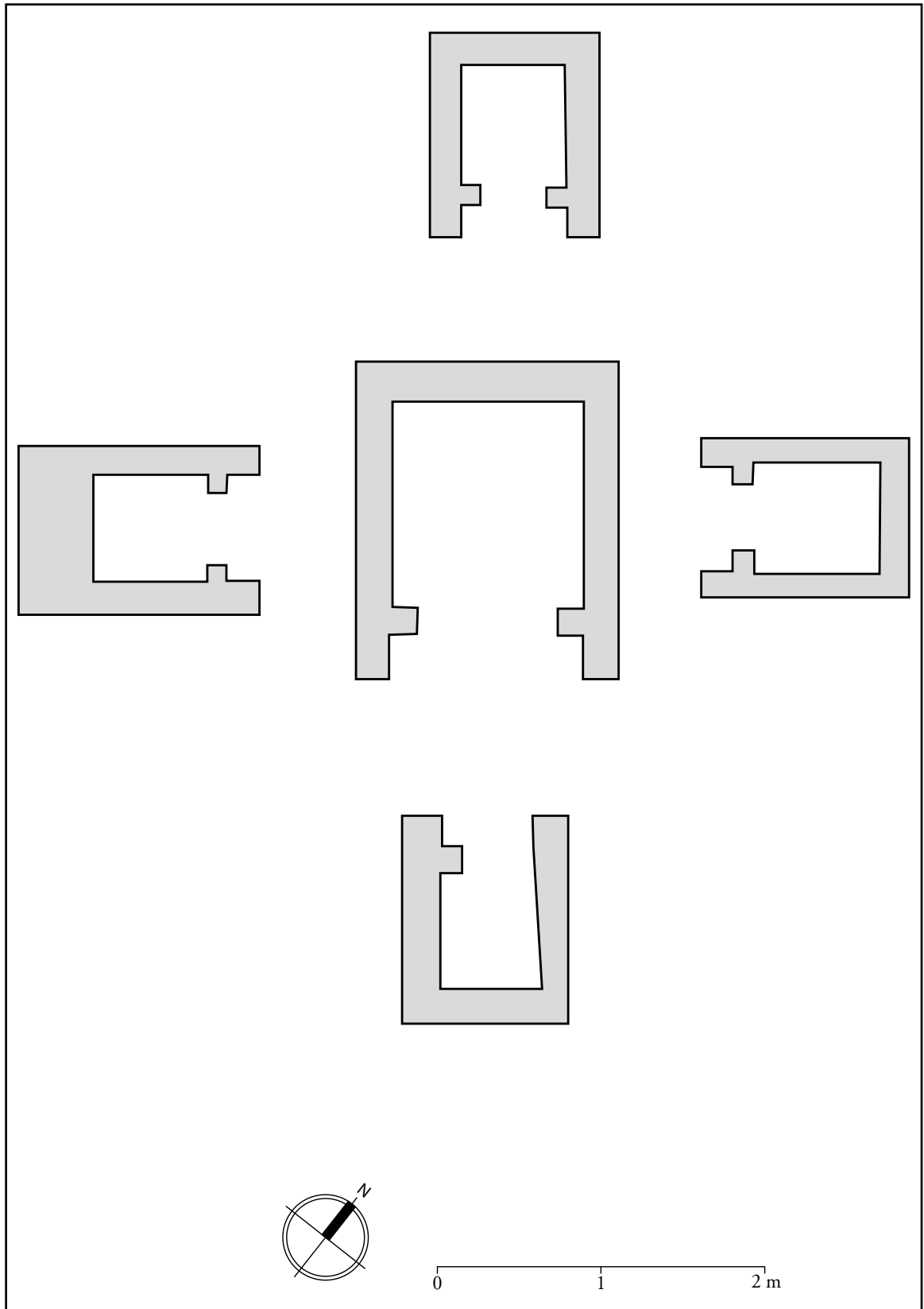
Pl. 4.8 : Plan du complexe *pañcadeval* de Rawatkot (DLK28-01).



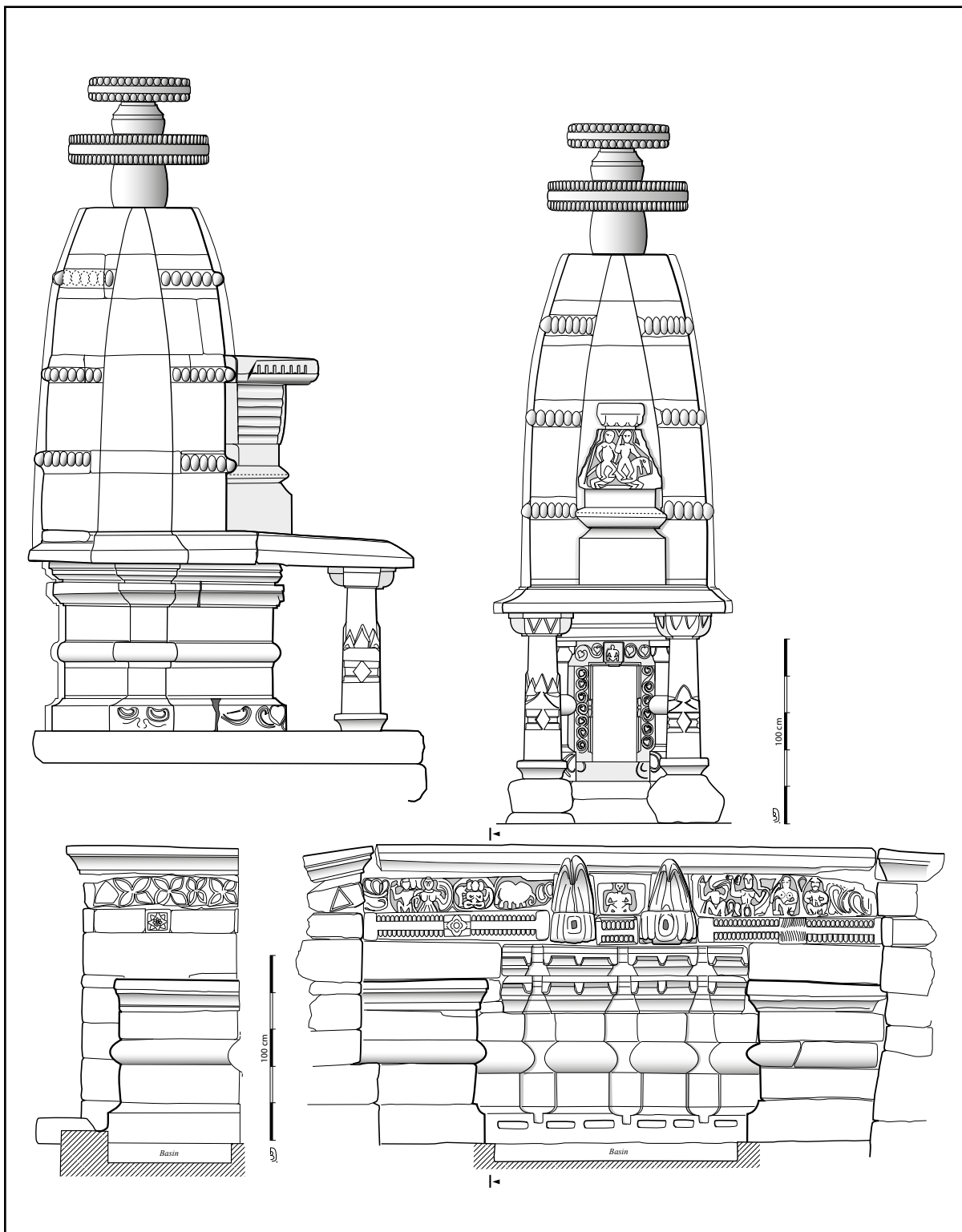
Pl. 4.9 : Plan des temples *deval* de Rawatkot (DLK28-02).



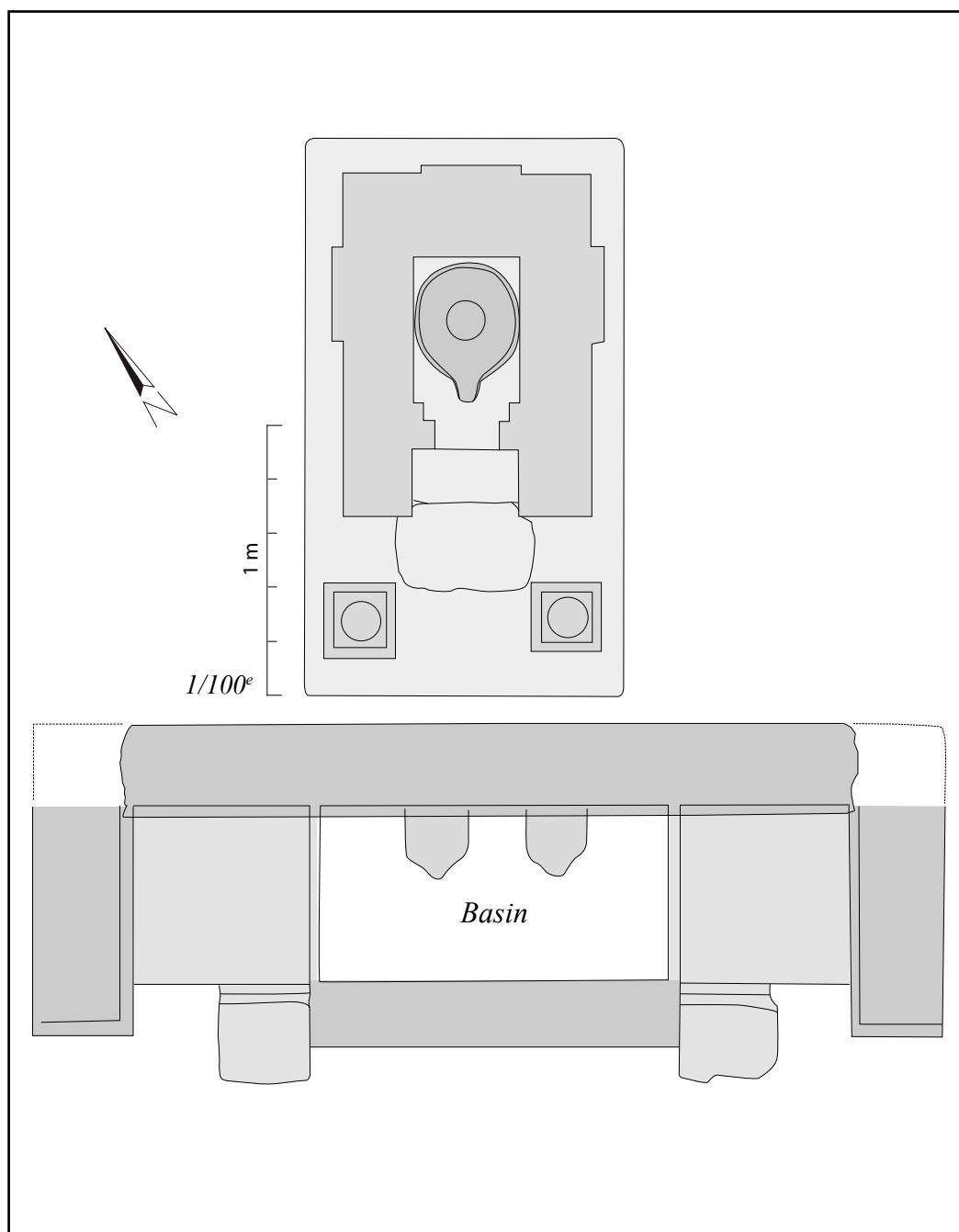
Pl. 4.10 : Plan des temples *deval* de Vijaya Bhagvati (DLK29).



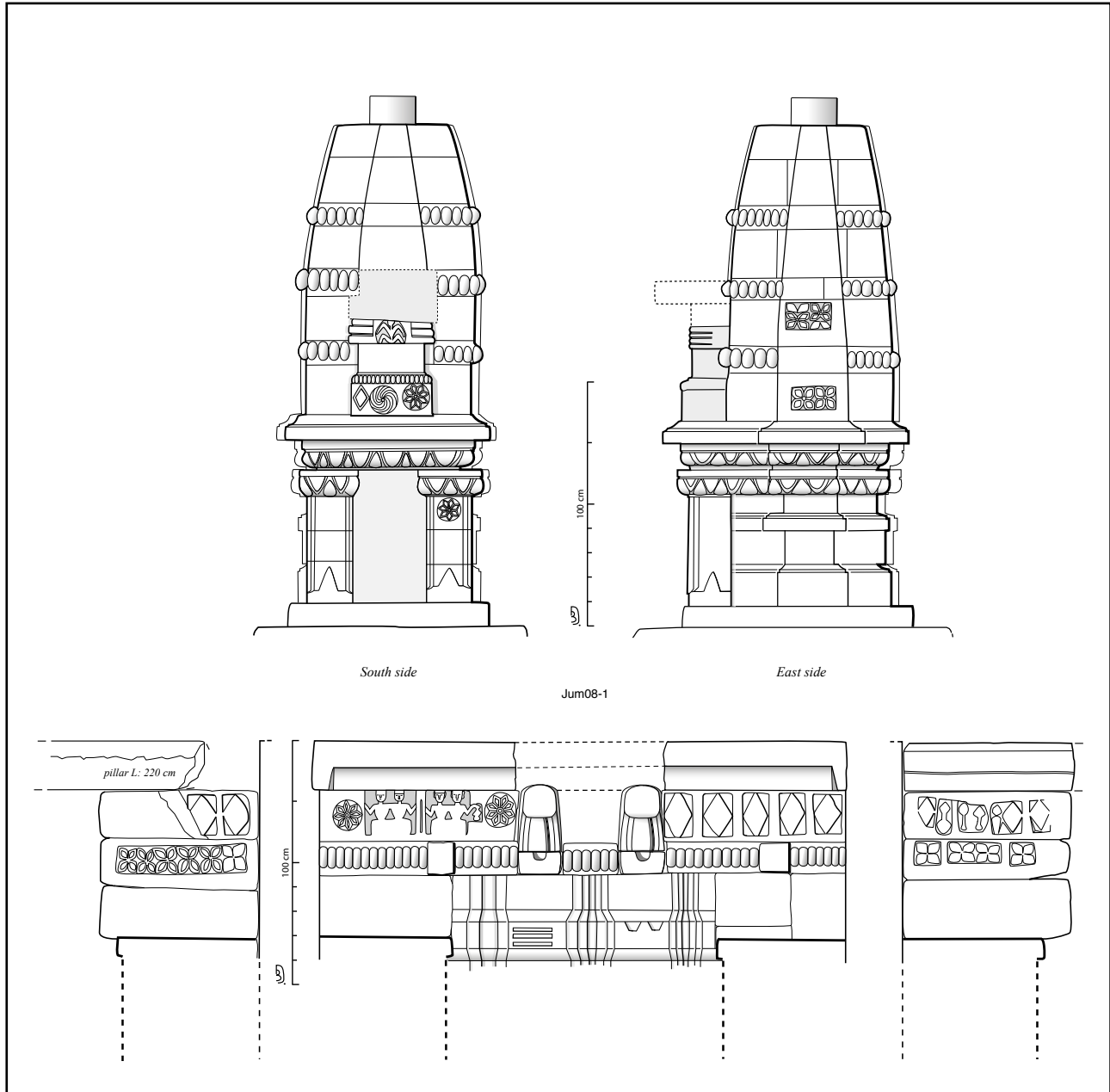
Pl. 4.11 : Plan du complexe *pañcaveval* de Lamji (DLK32).



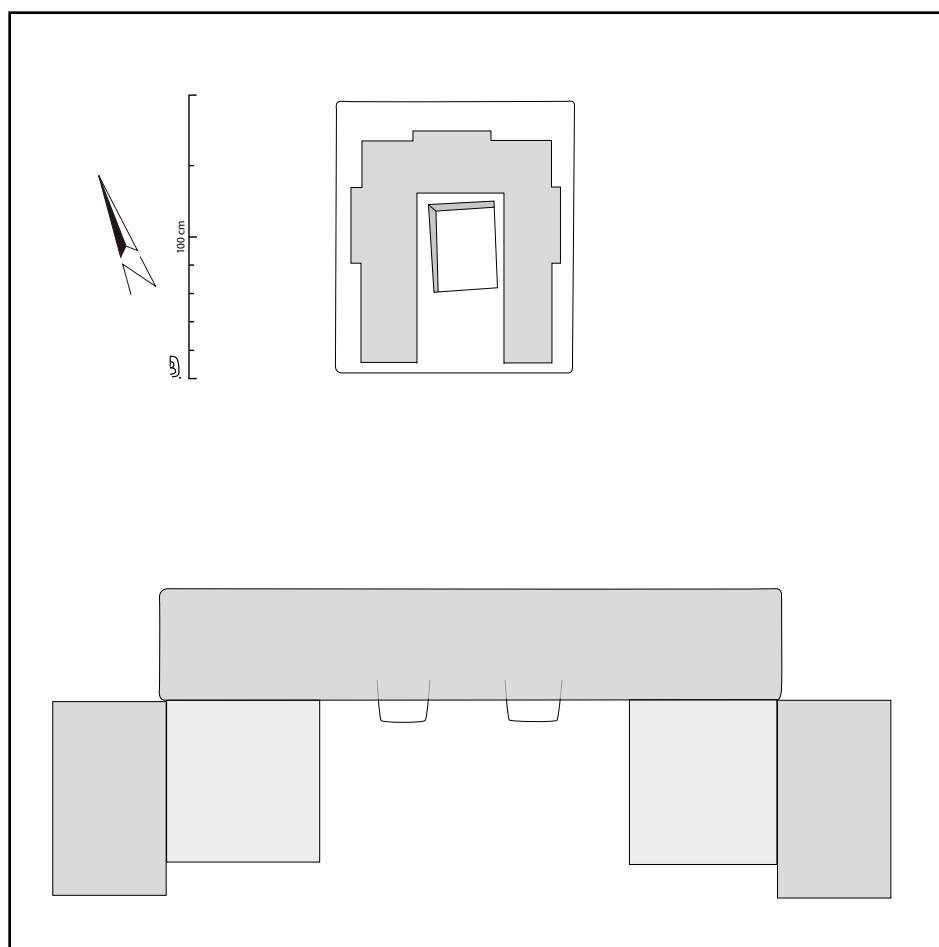
Pl. 4.12 : Élevation du temple *deval* et de la fontaine d'Ukhadi (JUM07). Illustration : D. Baudais.



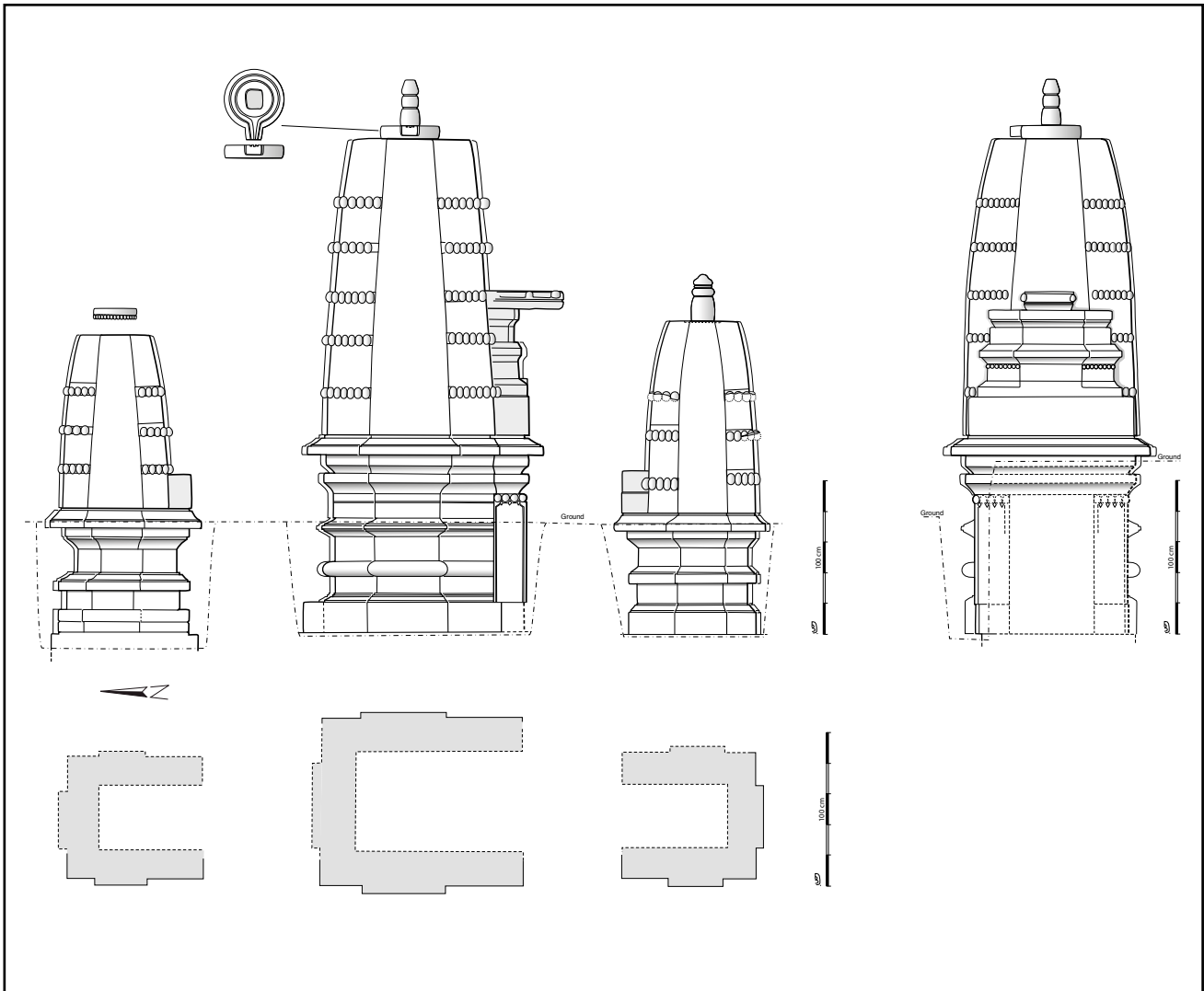
Pl. 4.13 : Plan du temple *deval* et de la fontaine d'Ukhadi (JUM07). Illustration : D. Baudais.



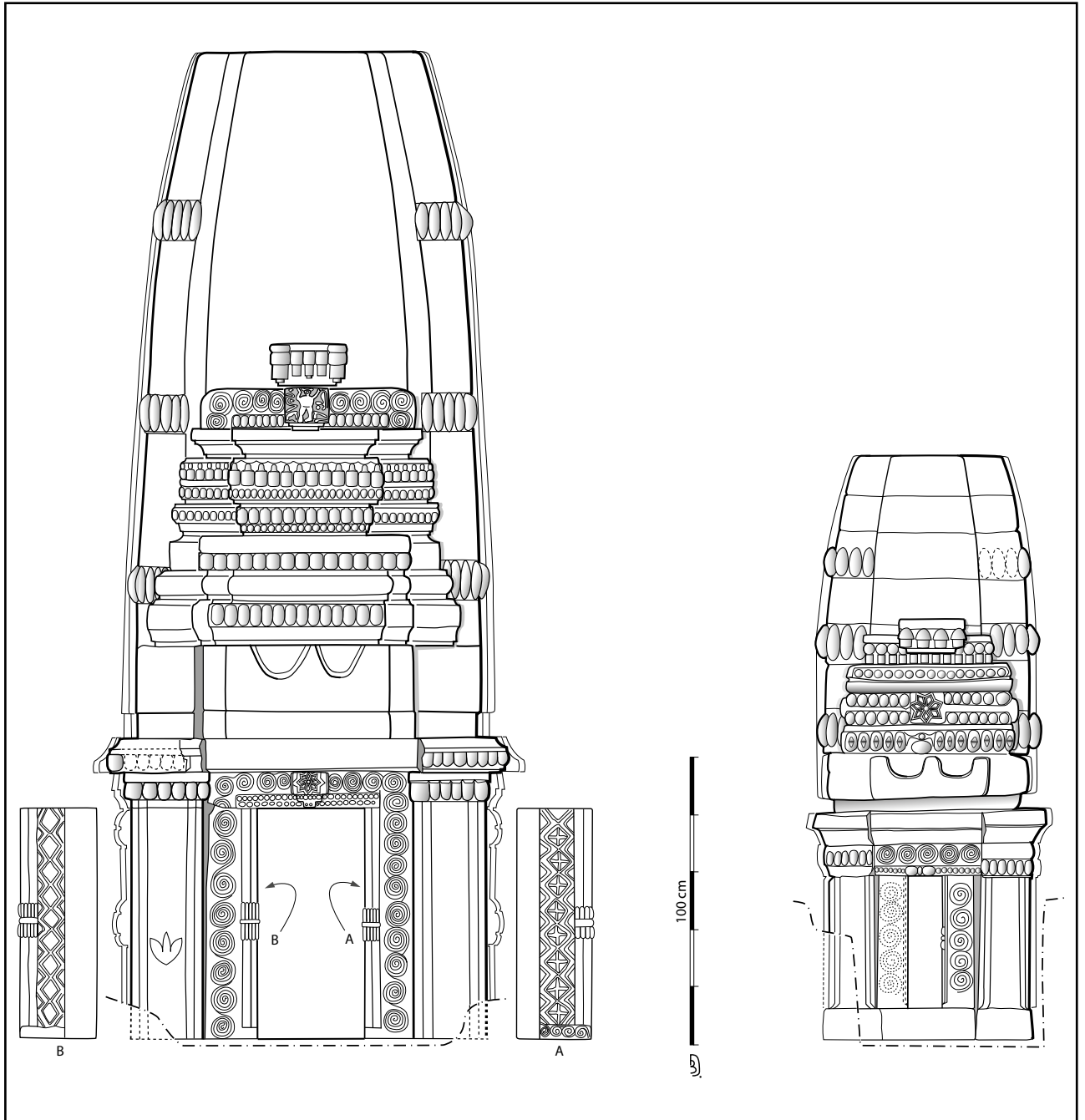
Pl. 4.14 : Élévation du temple *deval* et de la fontaine de Gothichaur (JUM08). Illustration : D. Baudais.



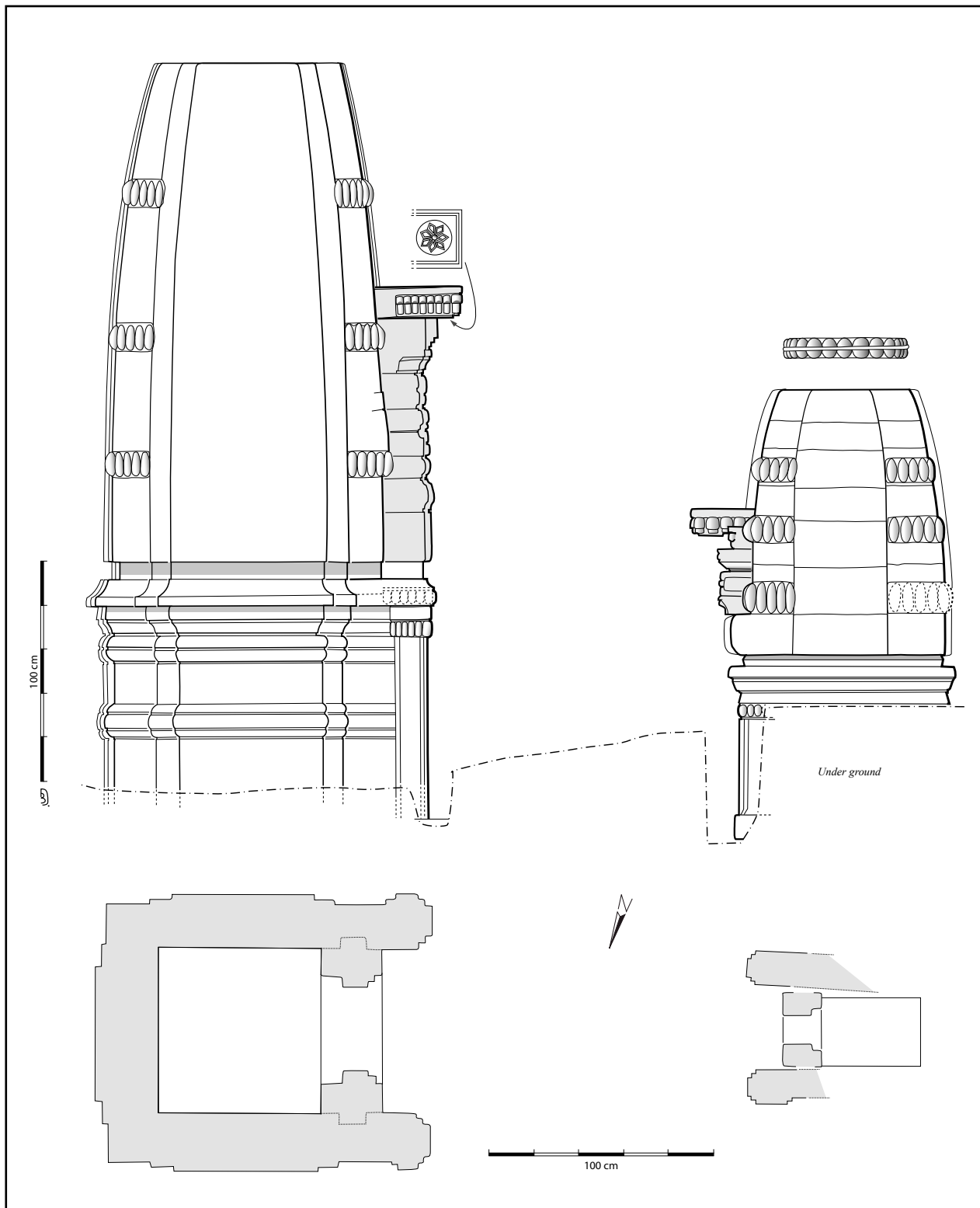
Pl. 4.15 : Plan du temple *deval* et de la fontaine de Gothichaur (JUM08). Illustration : D. Baudais.



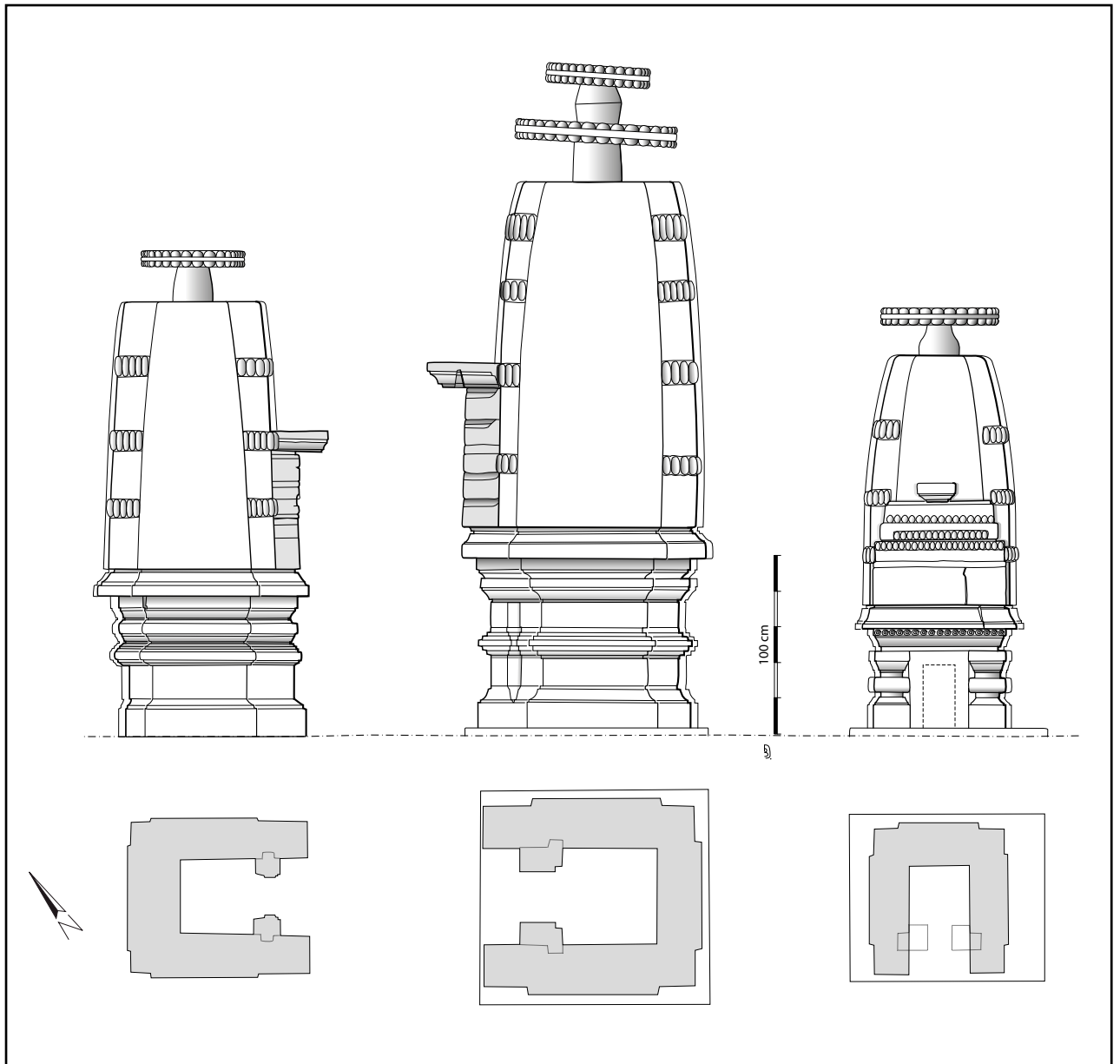
Pl. 4.16 : Élévation et plan des temples *deval* de Michagaon (JUM30). Illustration : D. Baudais.



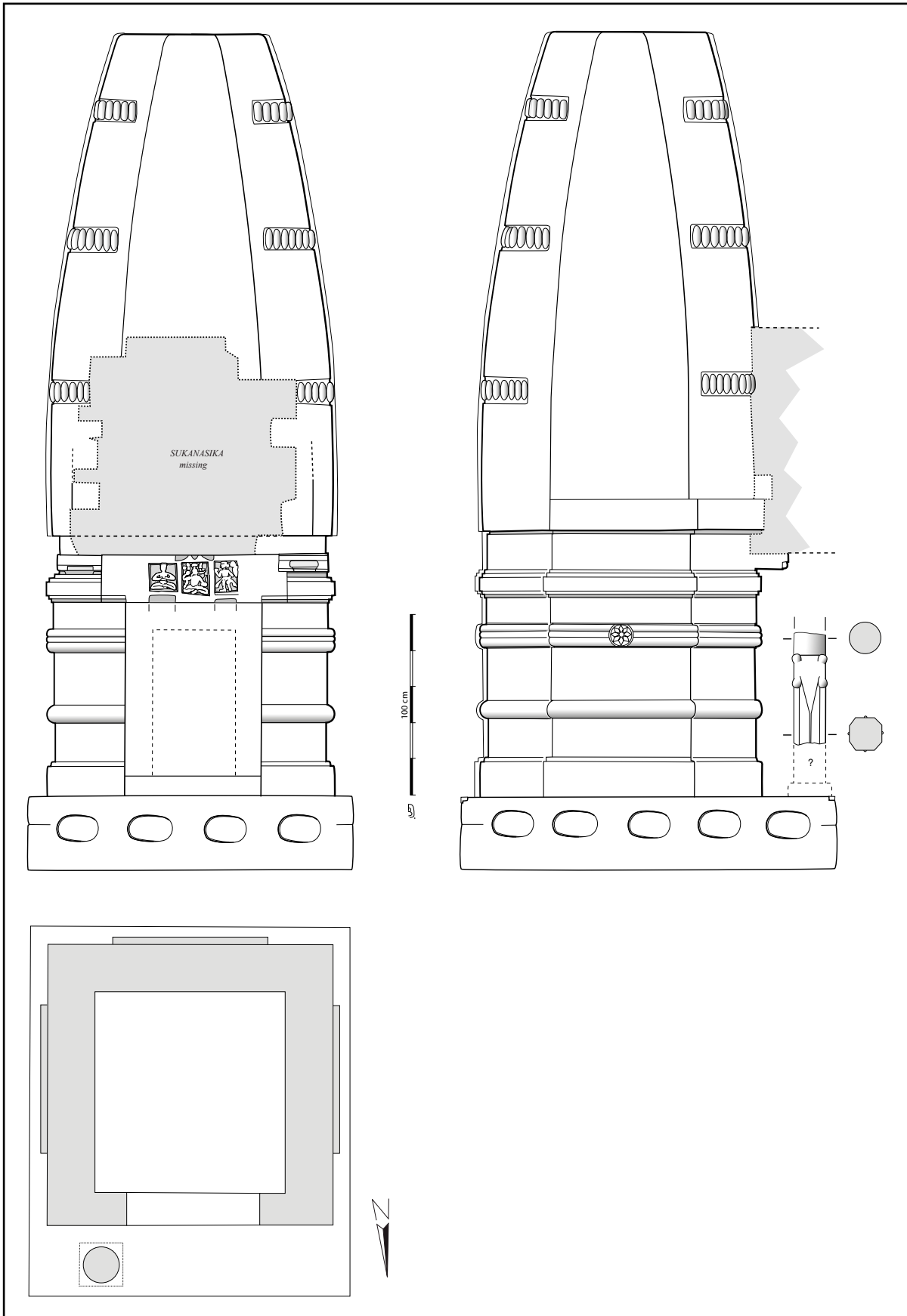
Pl. 4.17 : Élévation des façades des temples *deval* de Tarpibada (SIJ06). Illustration : D. Baudais.



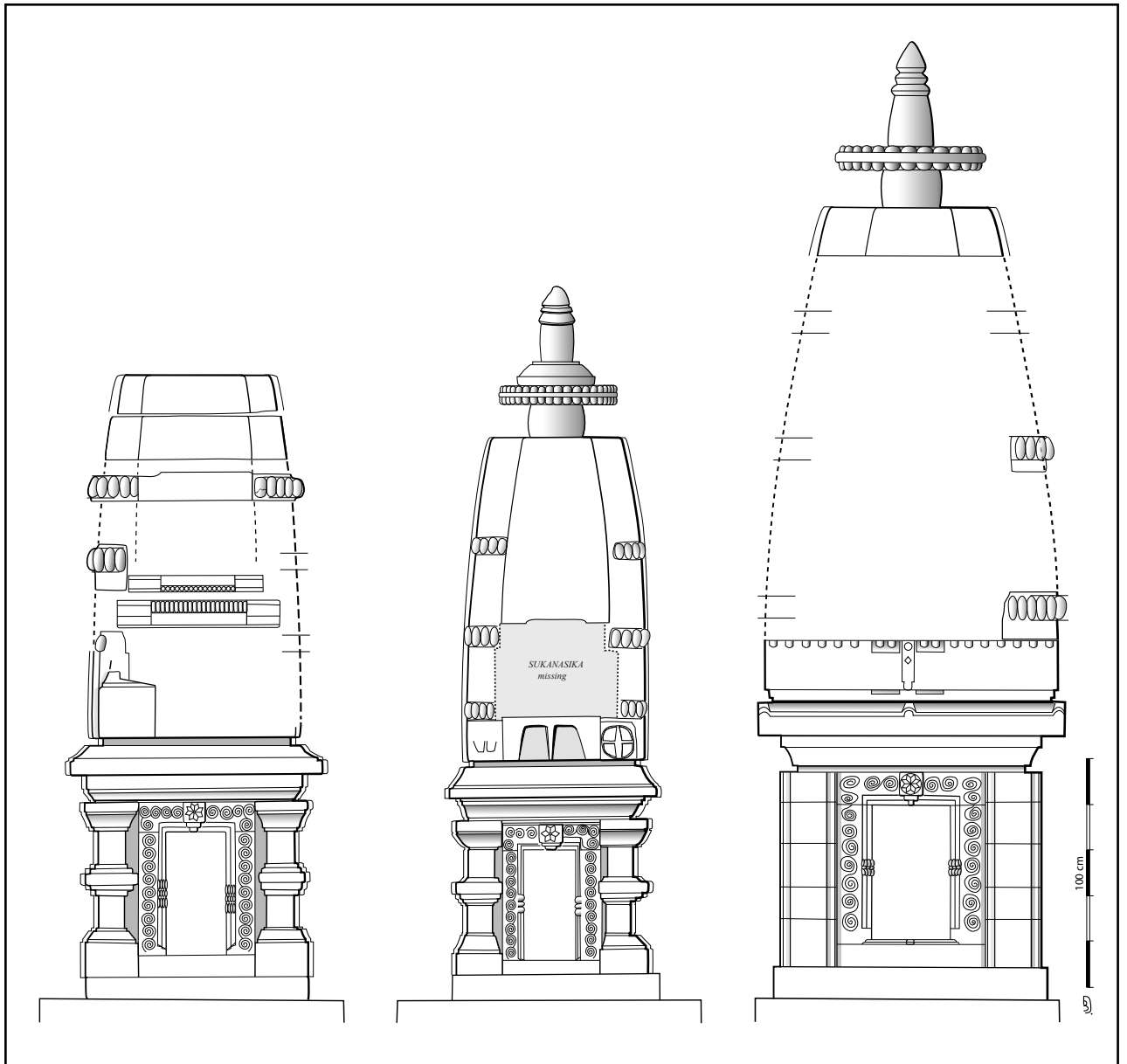
Pl. 4.18 : Élévation des temples *deval* de Tarpibada (SIJ06). Illustration : D. Baudais.



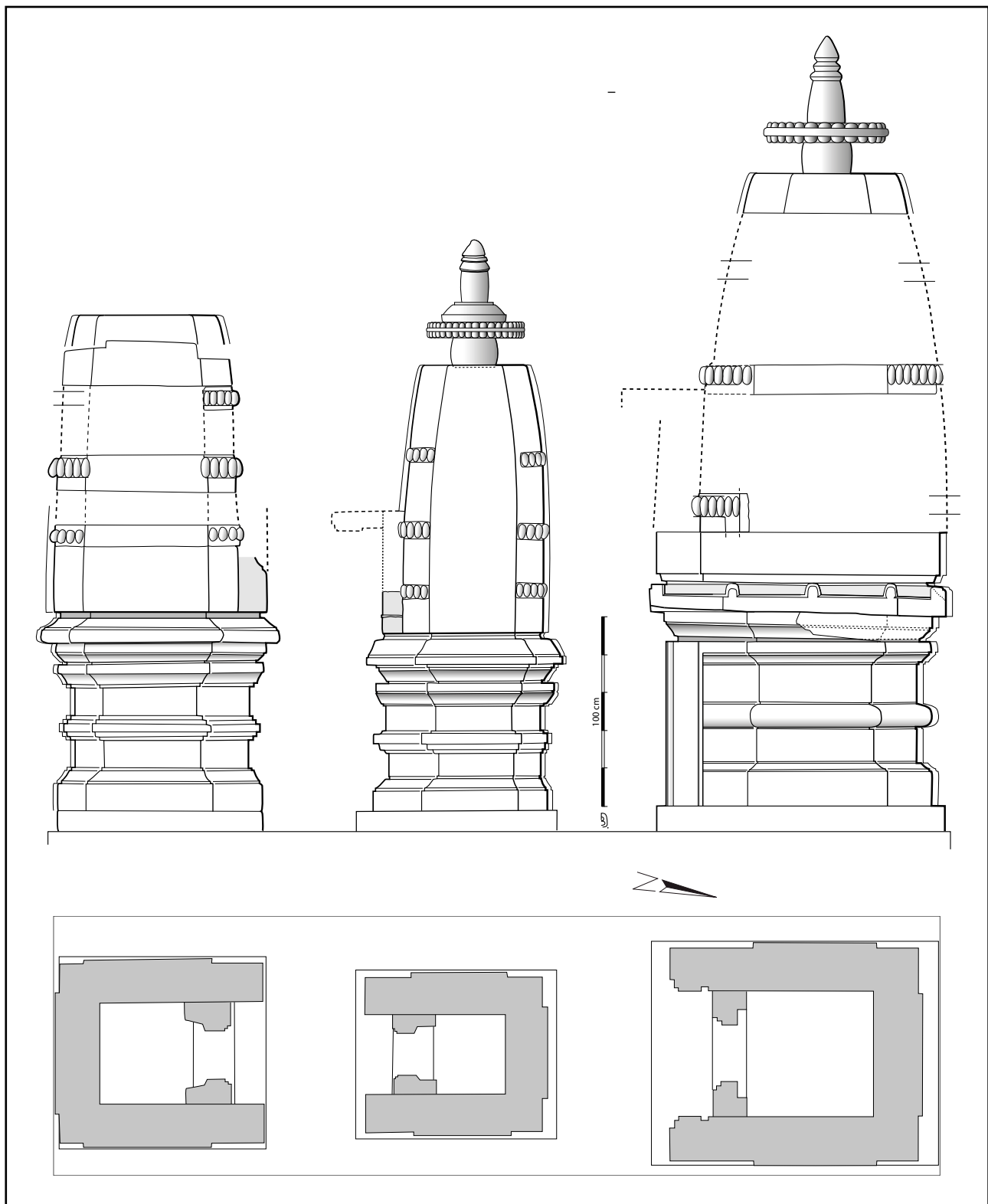
Pl. 4.19a : Élévation et plan des temples *deval* de Bistabada (SIJ07). Illustration : D. Baudais.



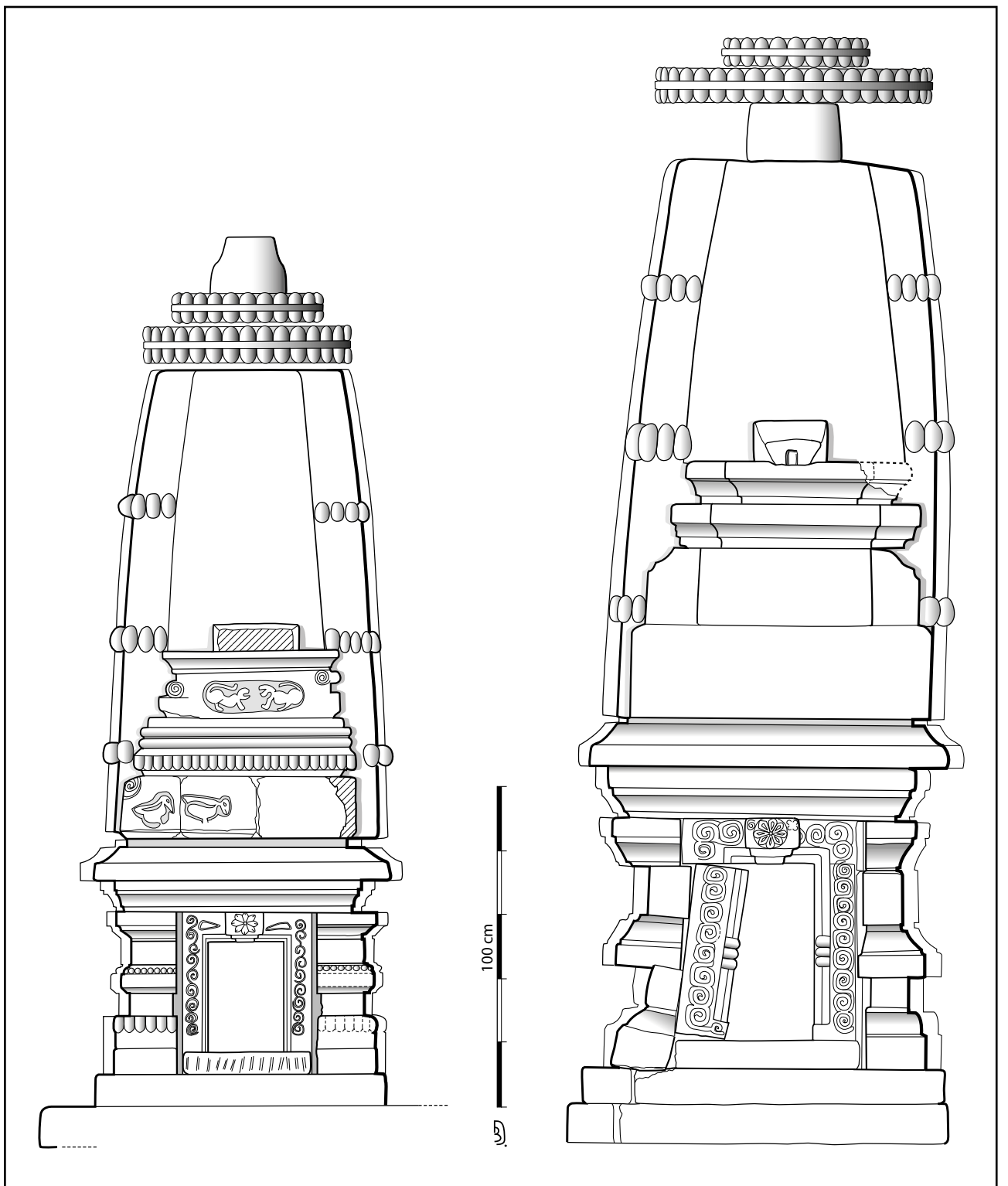
Pl. 4.19b : Élévation et plan du temple *deval* de Bistabada (SIJ18). Illustration : D. Baudais.



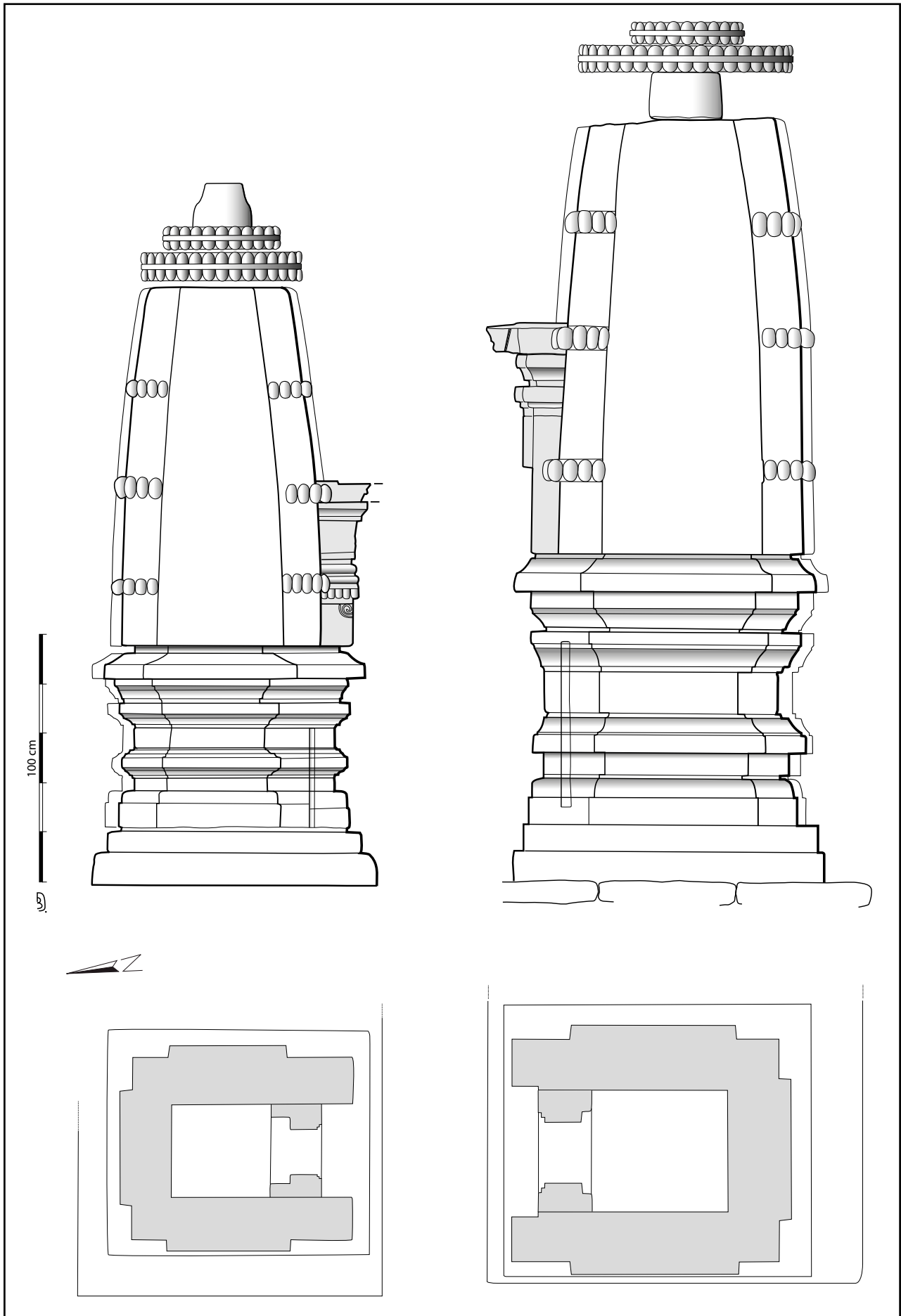
Pl. 4.20 : Élévation des façades des temples *deval* de Mahatbada (SIJ16). Illustration : D. Baudais.



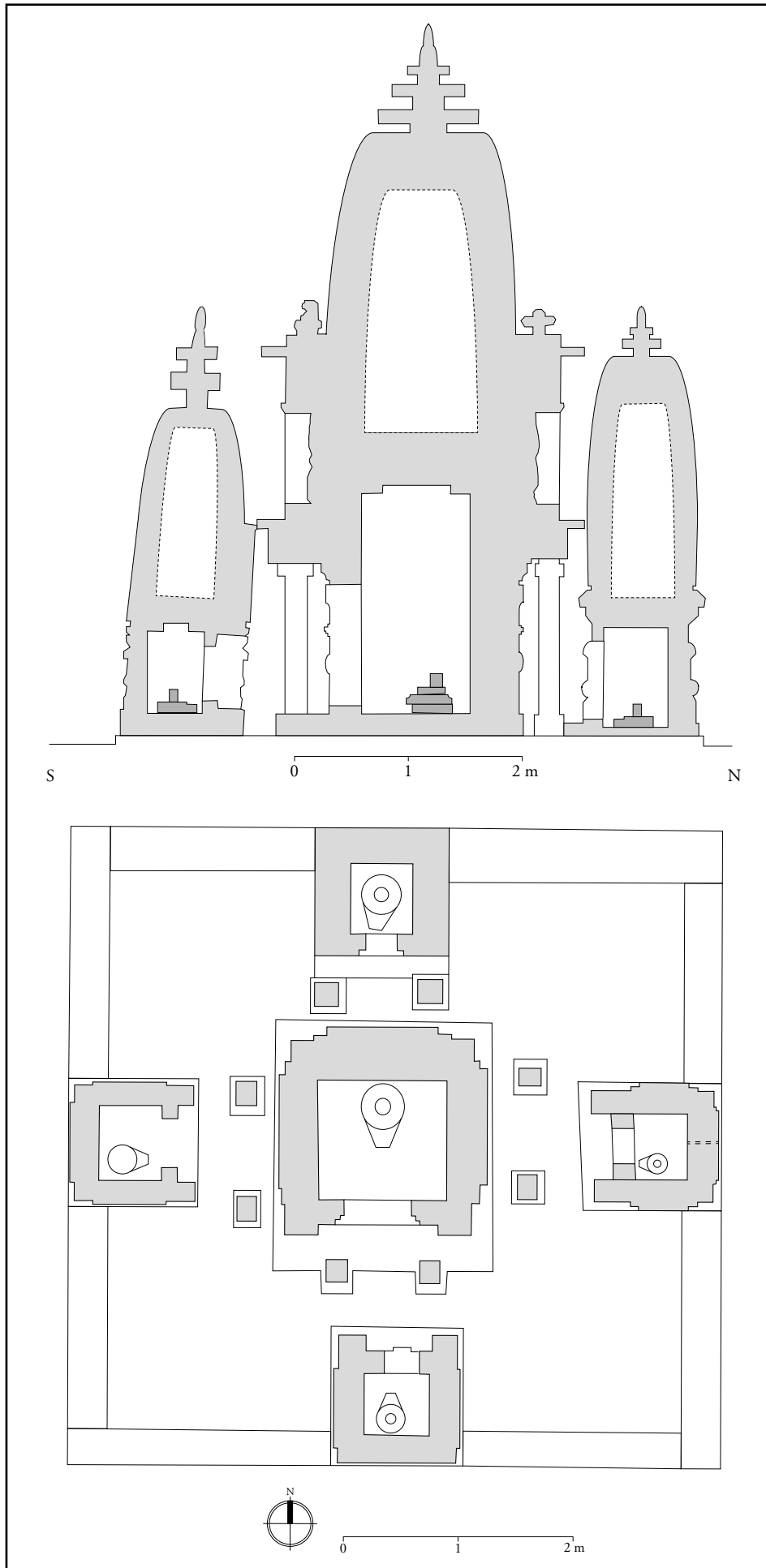
Pl. 4.21 : Élévation et plan des temples *deval* de Mahatbada (SIJ16). Illustration : D. Baudais.



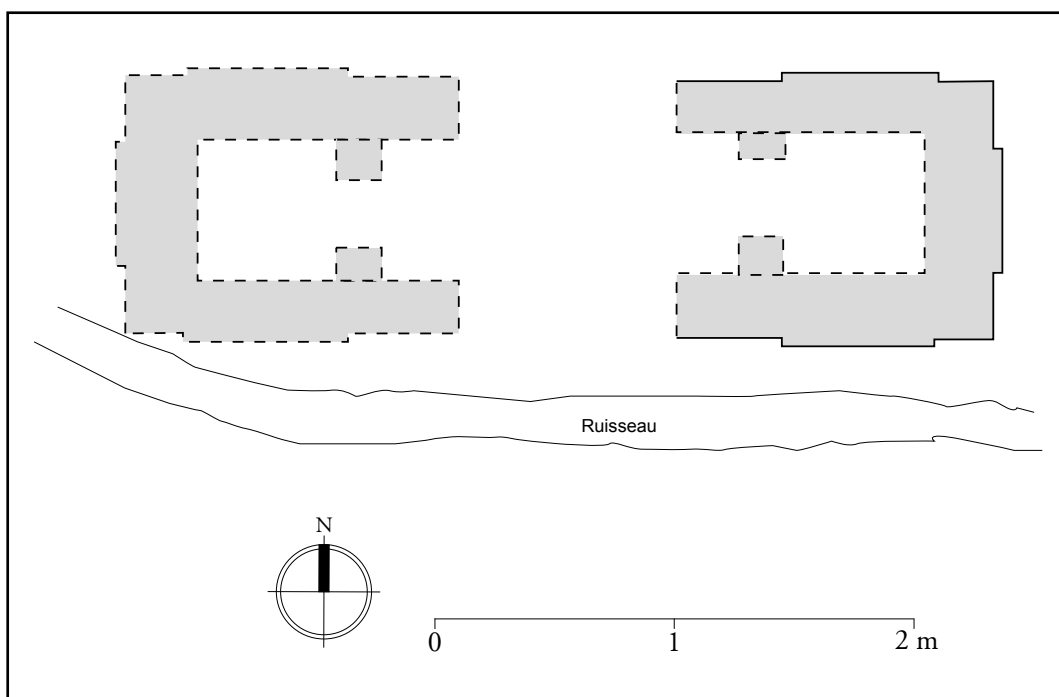
Pl. 4.22 : Élévation des façades des temples *deval* de Sanjyalbada (SIJ34). Illustration : D. Baudais.



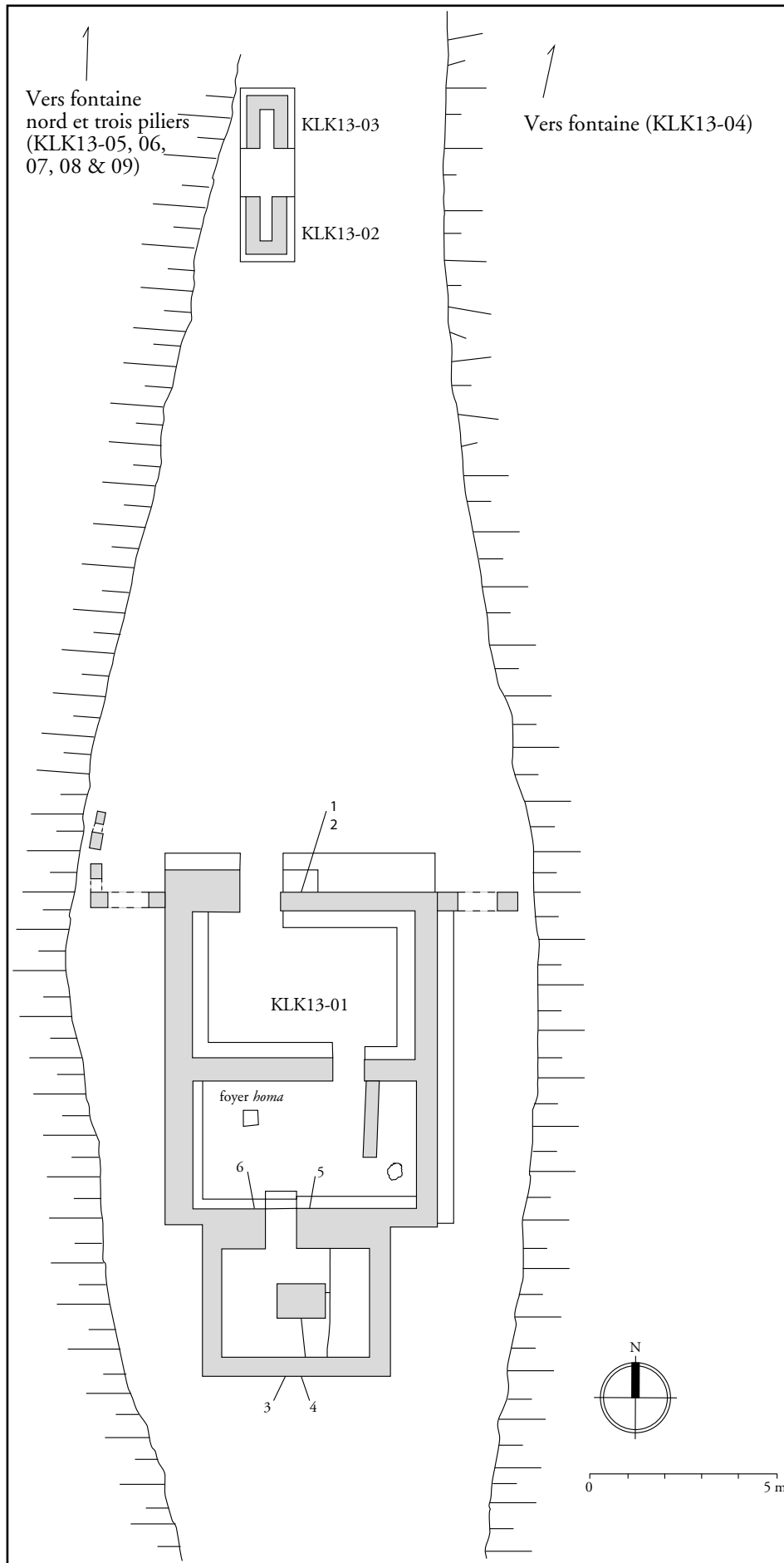
Pl. 4.23 : Élévation et plan des temples *deval* de Sanjyalbada (SIJ34). Illustration : D. Baudais.



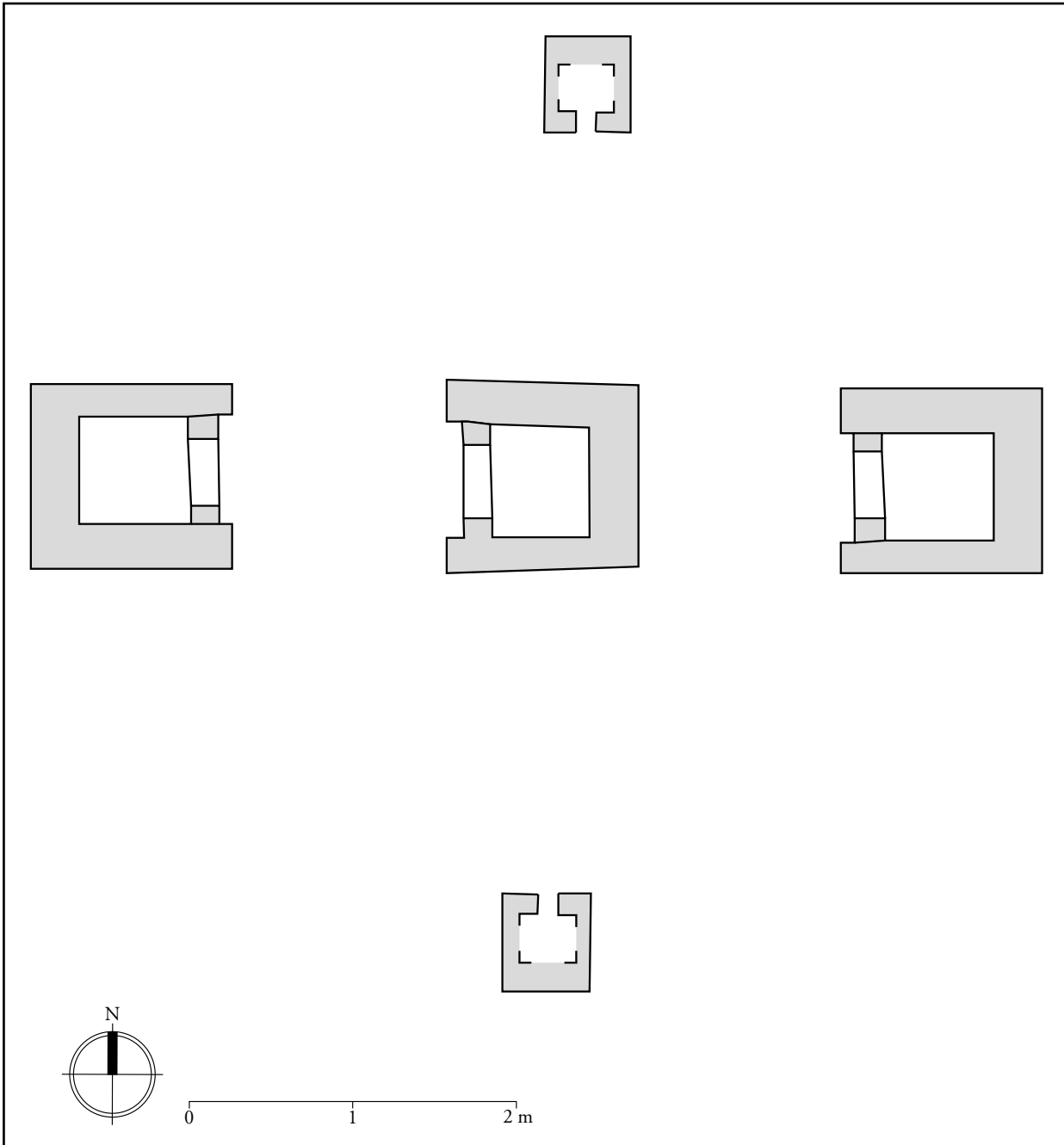
Pl. 4.24 : Coupe sud-nord et plan du complexe *pañcadeval* de Manma (KLK06).



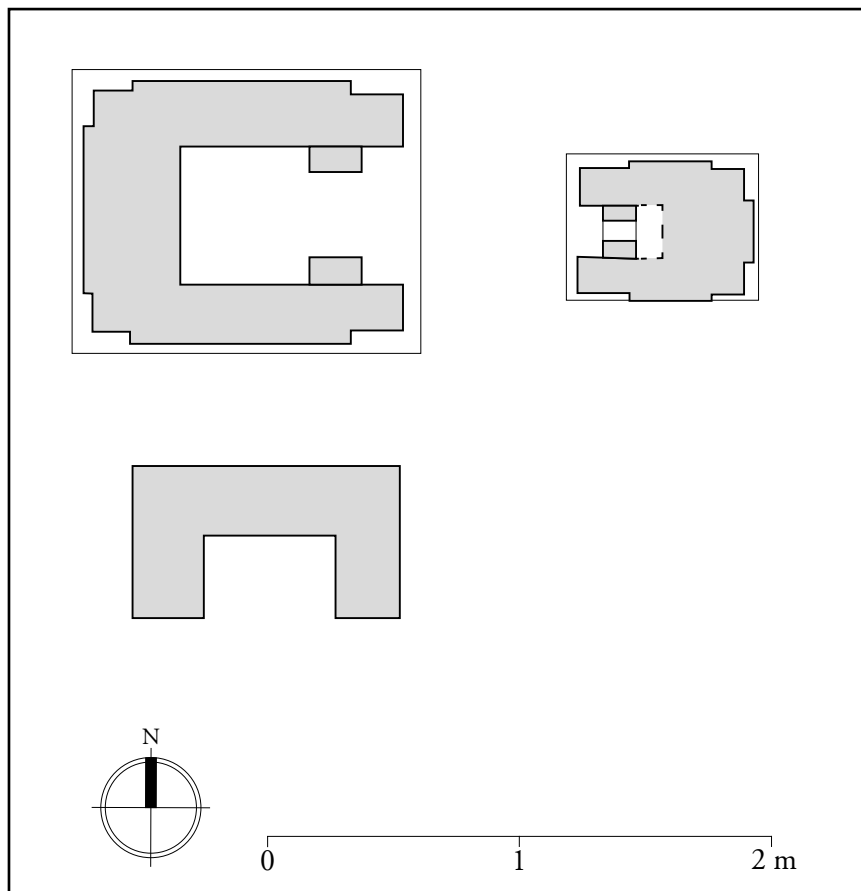
Pl. 4.25 : Plan des temples *deval* de Basantapur (KLK12).



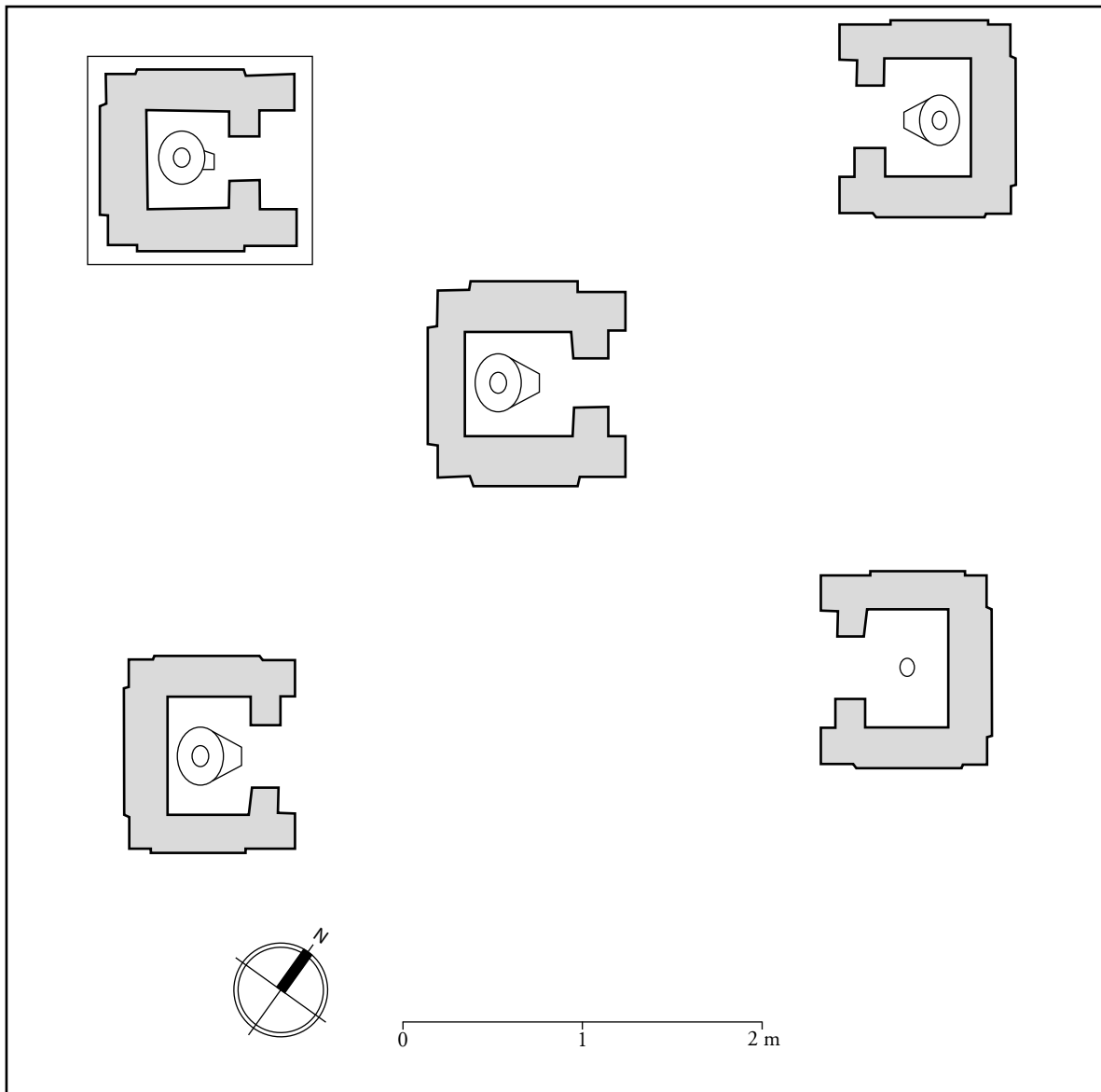
Pl. 4.26 : Plan du site de Basantapur (KLK13).



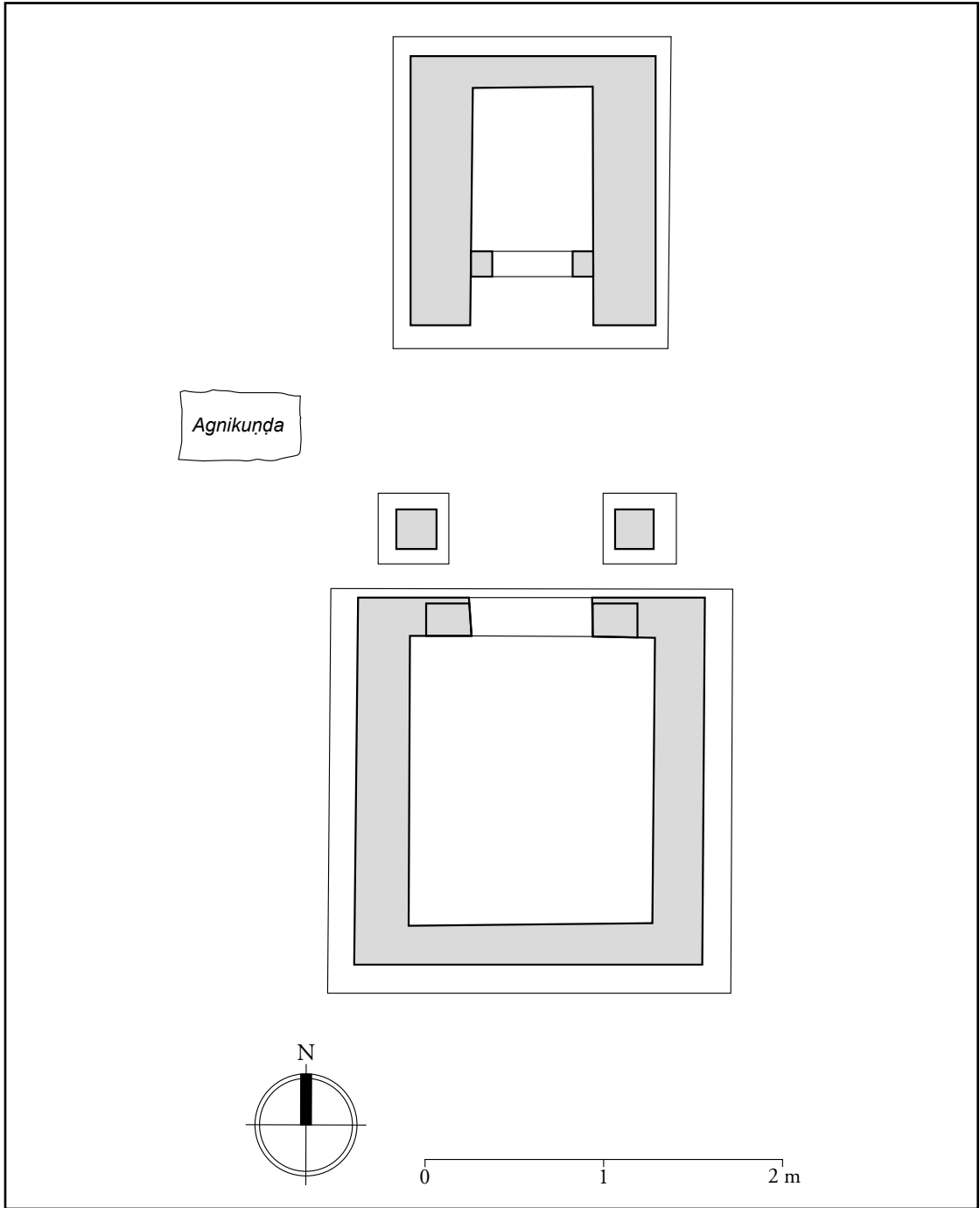
Pl. 4.27 : Plan du complexe *pañcadeval* de Koligaon (KLK16). Les temples nord et sud sont probablement des ajouts ultérieurs.



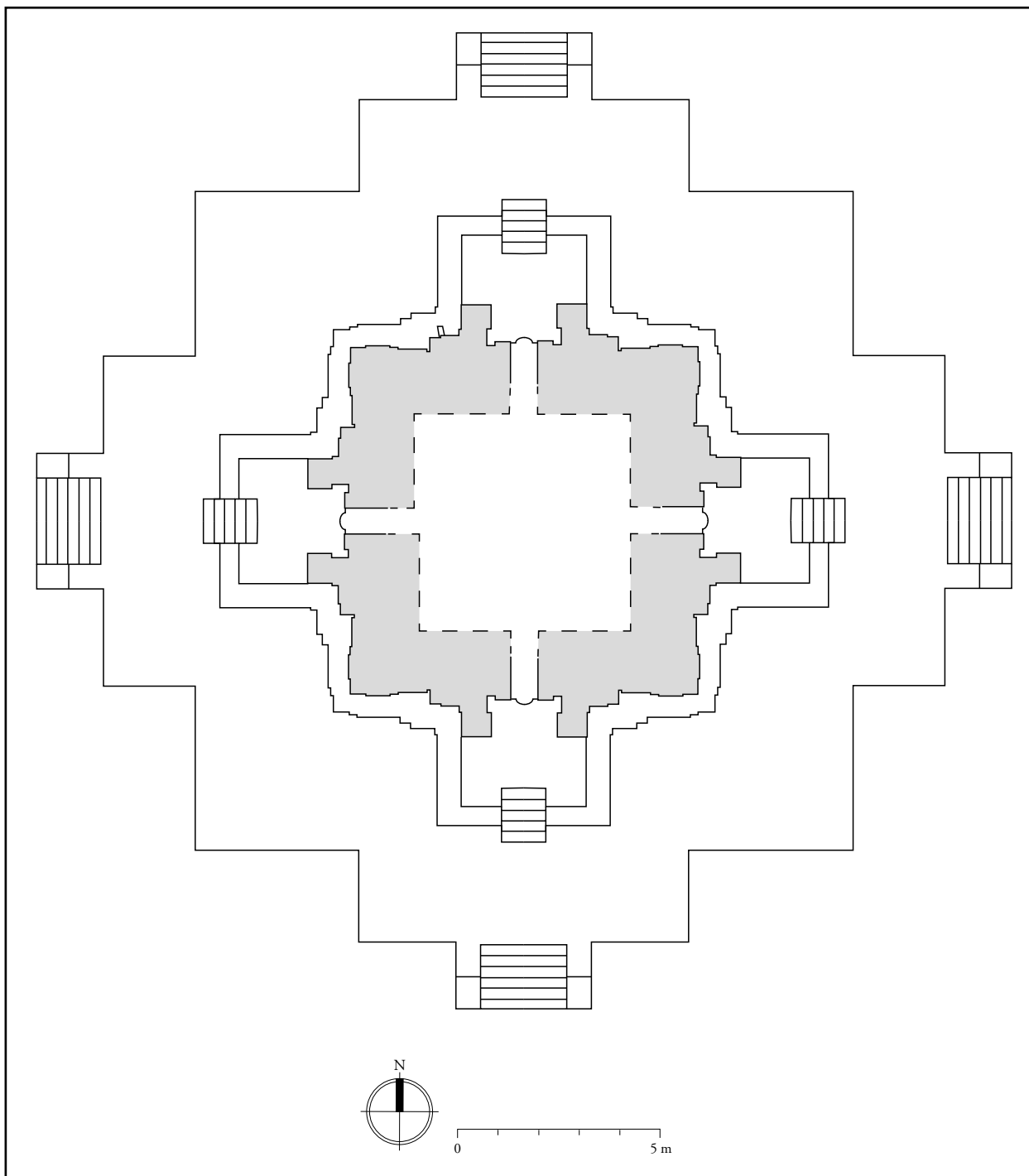
Pl. 4.28 : Plan des temples *deval* de Sipkhana (KLK19).



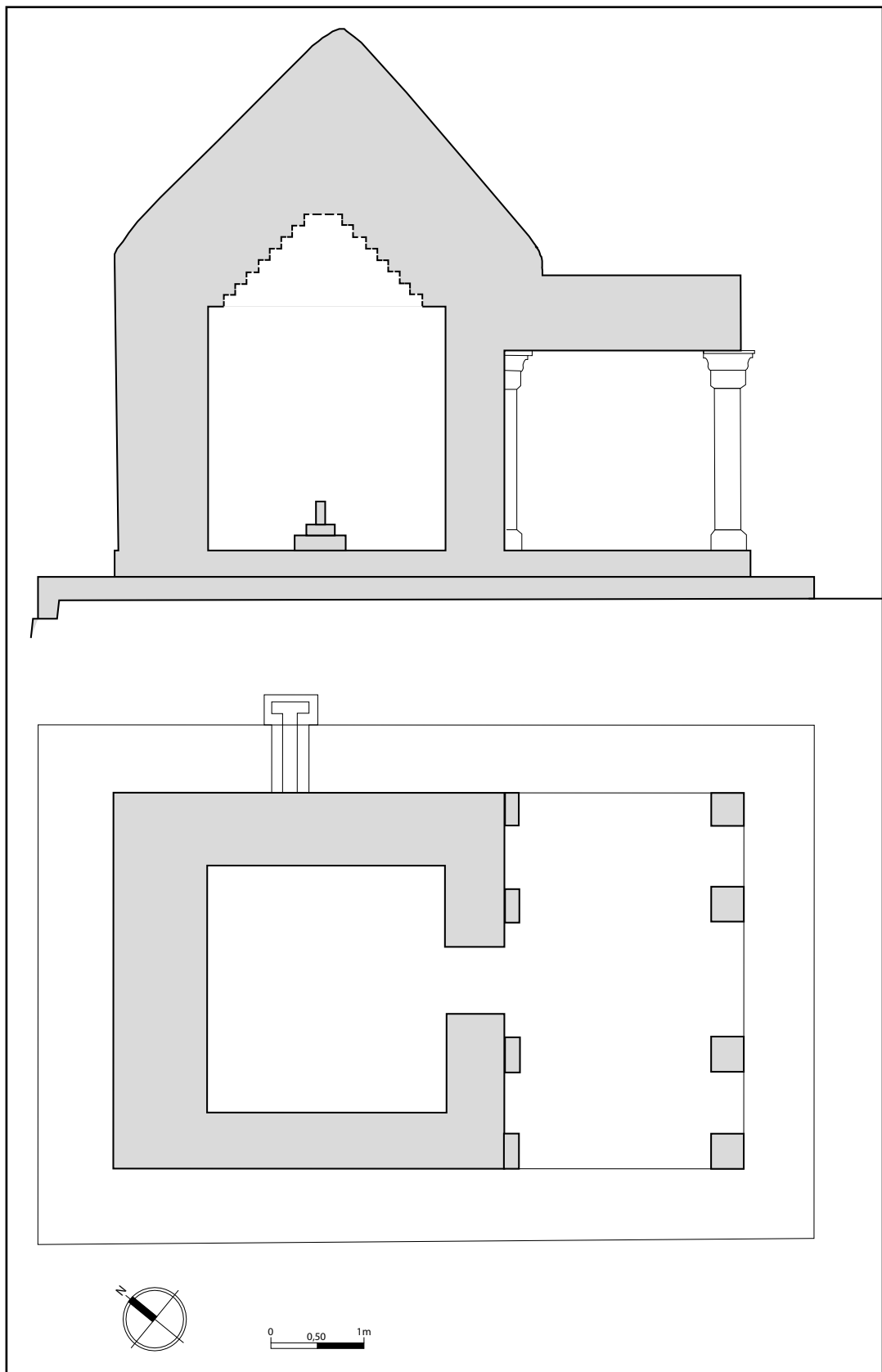
Pl. 4.29 : Plan du complexe *pañcadeval* de Mehalmudi (KLK21).



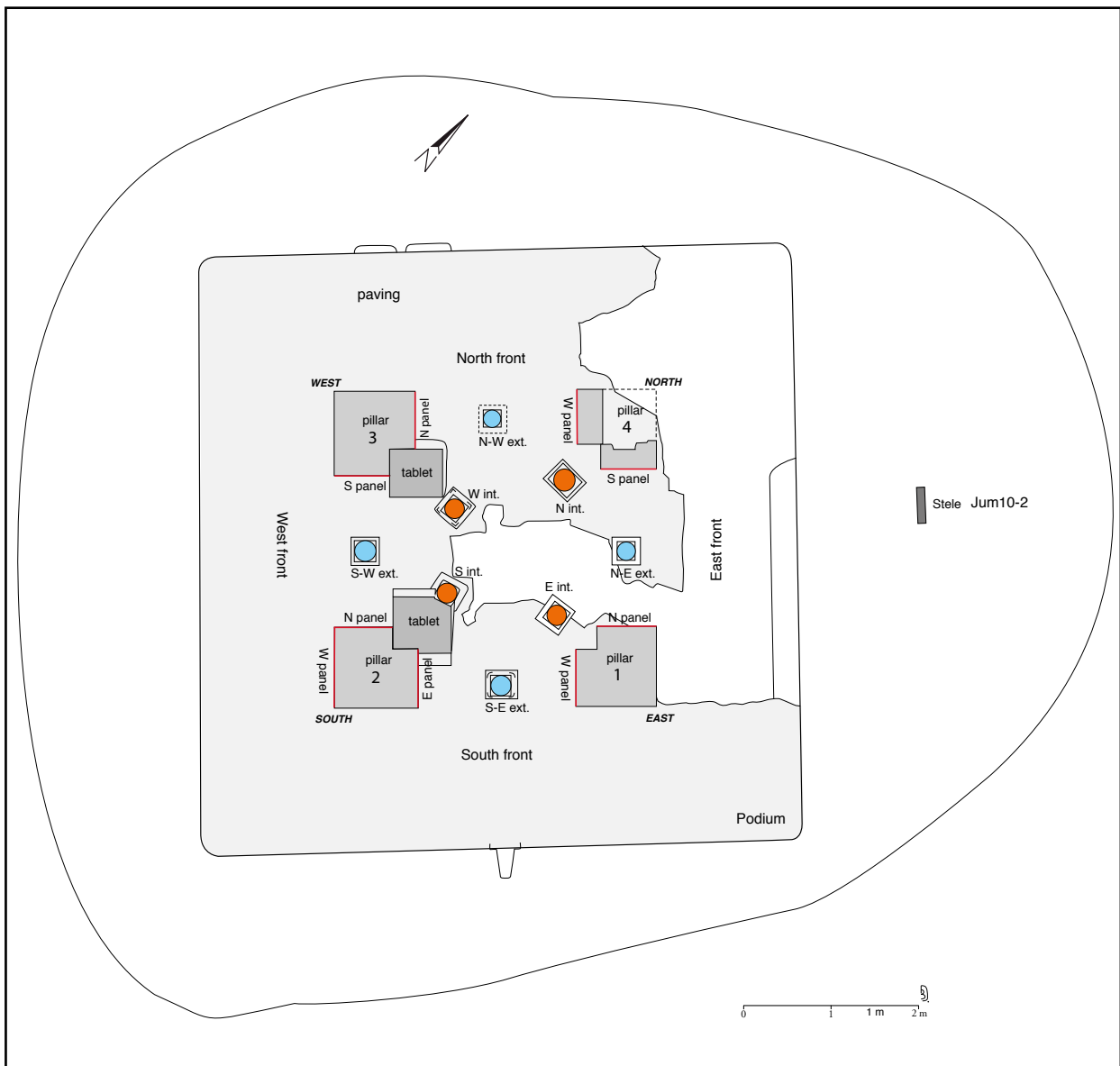
Pl. 4.30 : Plan des temples *deval* de Chilkhaya (KLK25).




Pl. 4.31a : Plan du temple de Kakrevihar (SRK02).




Pl. 4.31b : Coupe transversale nord-ouest/sud-est et plan du temple de Latikoili (SRK03).



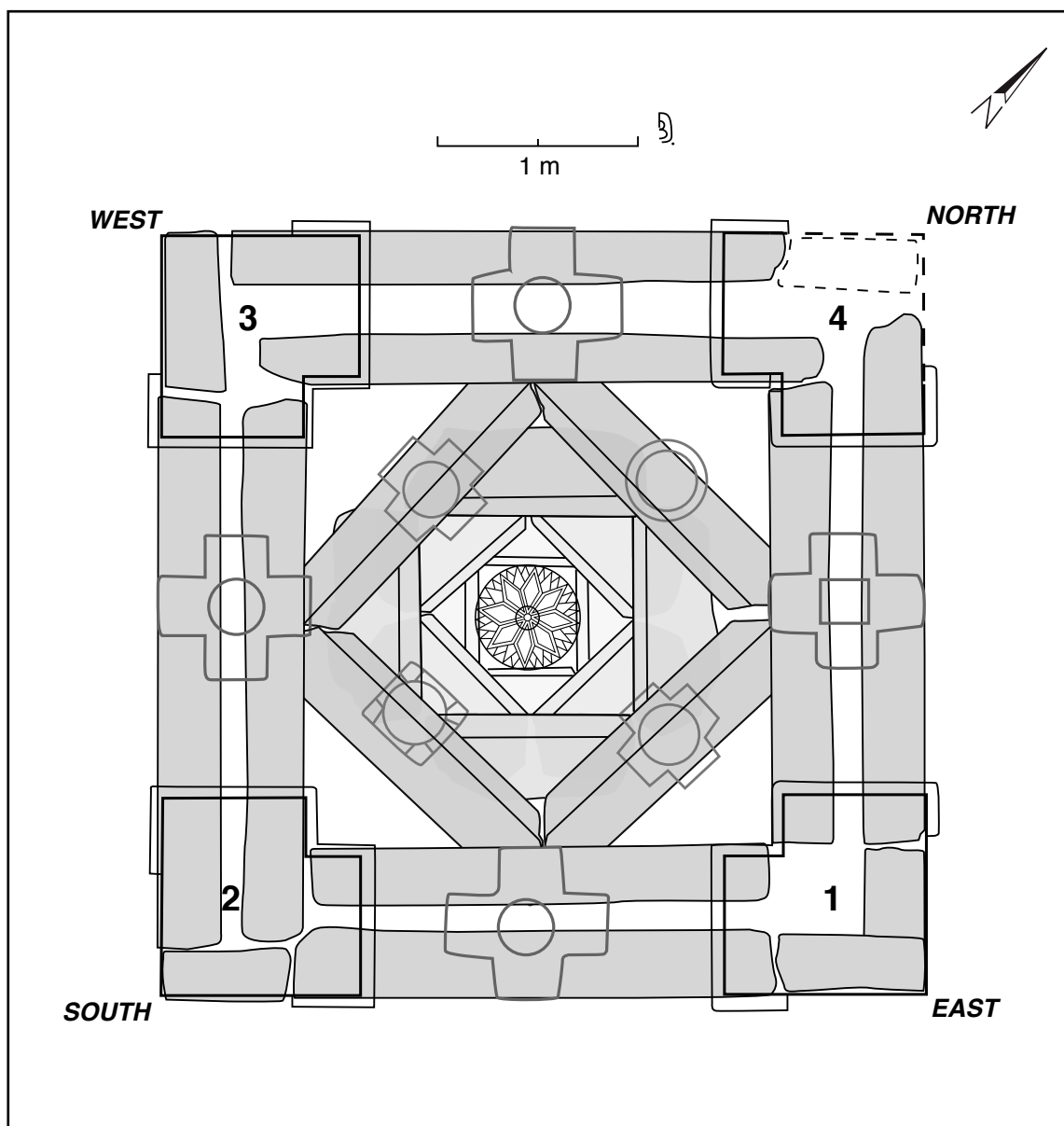
Pl. 5.1 : Plan du pavillon de Bayalkantiya (JUM10). Illustration : D. Baudais.



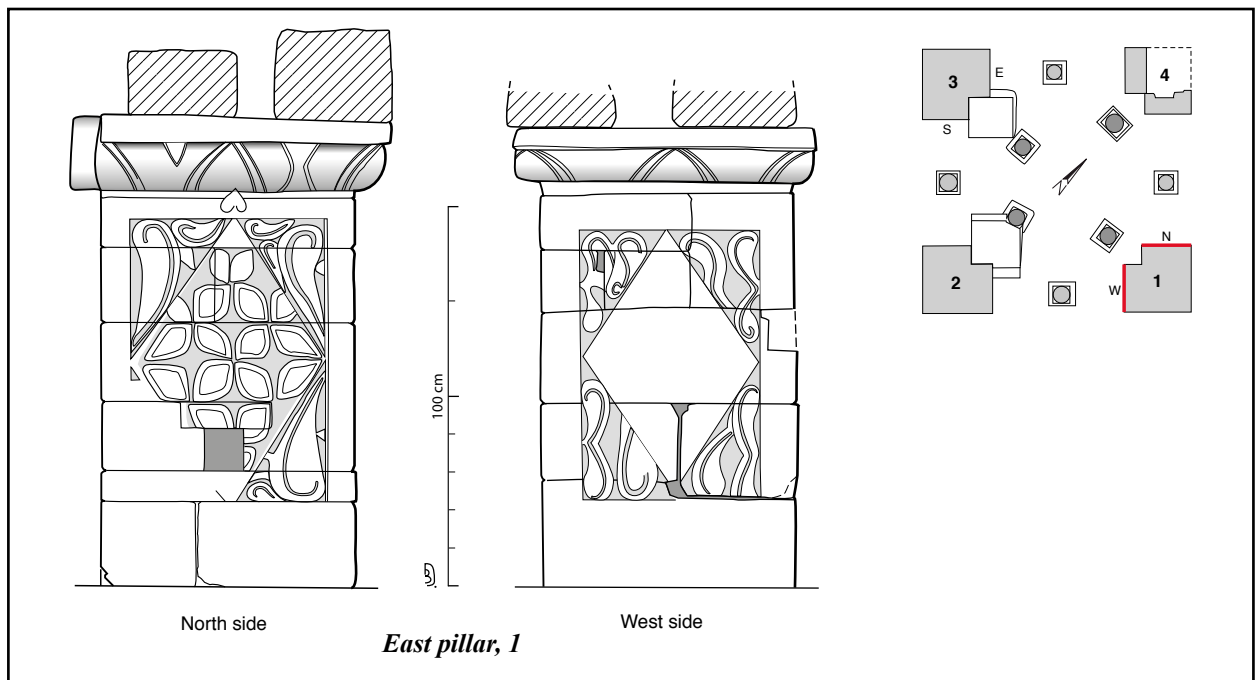
Pl. 5.2 : Élévation de la façade sud-ouest du pavillon de Bayalkantiya (JUM10). Illustration : D. Baudais.



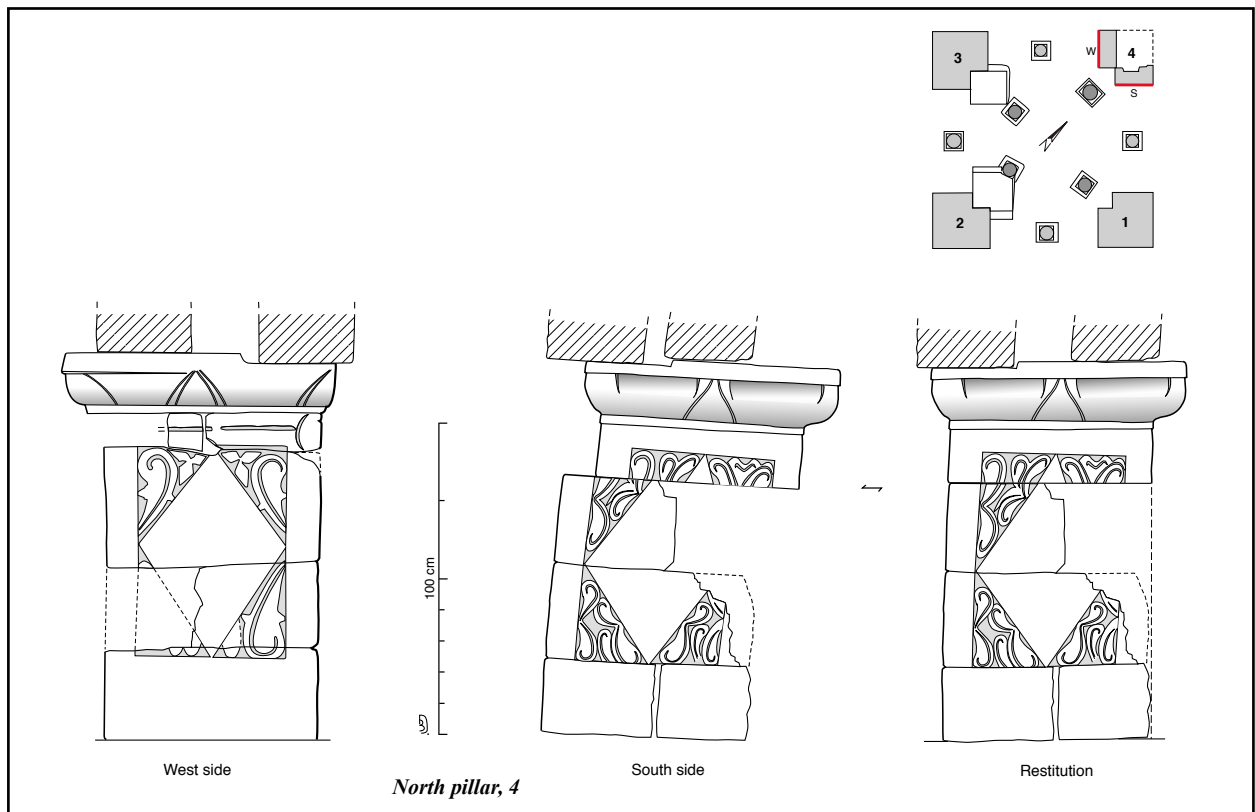
Pl. 5.3 : Élévation intérieure du pavillon de Bayalkantiya (JUM10), depuis le sud-ouest. Illustration : D. Baudais.



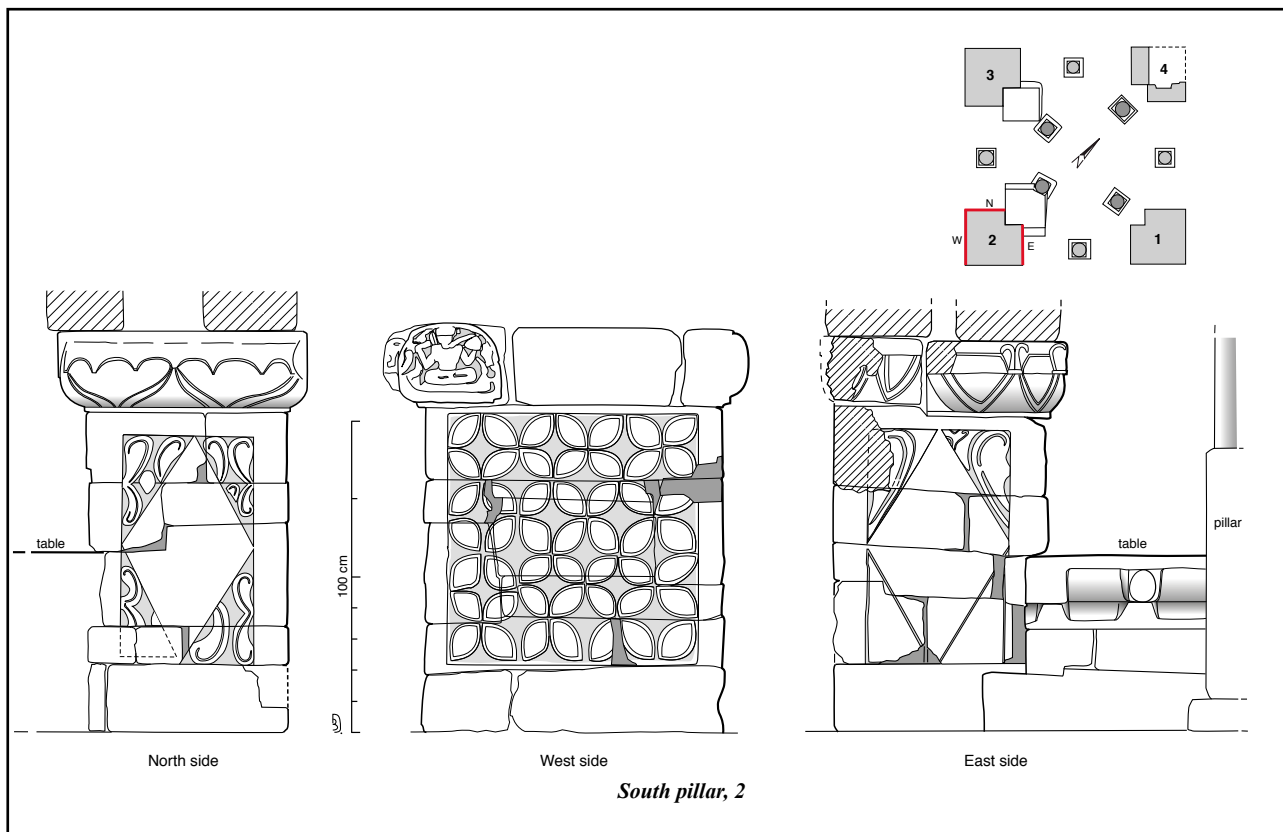
Pl. 5.4 : Relevé du plafond du pavillon de Bayalkantiya (JUM10). Illustration : D. Baudais.



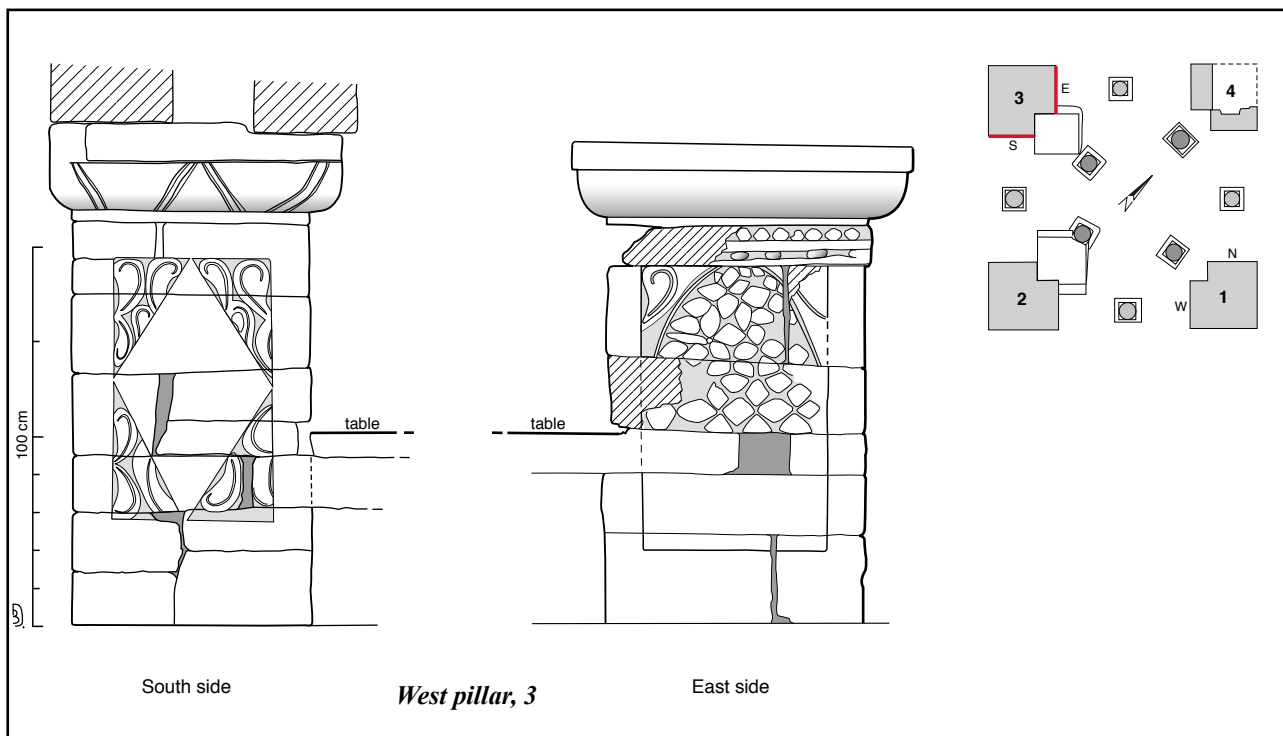
Pl. 5.5 : Relevé du pilier est du pavillon de Bayalkantiya (JUM10). Illustration : D. Baudais.




Pl. 5.6 : Relevé du pilier nord du pavillon de Bayalkantiya (JUM10). Illustration : D. Baudais.



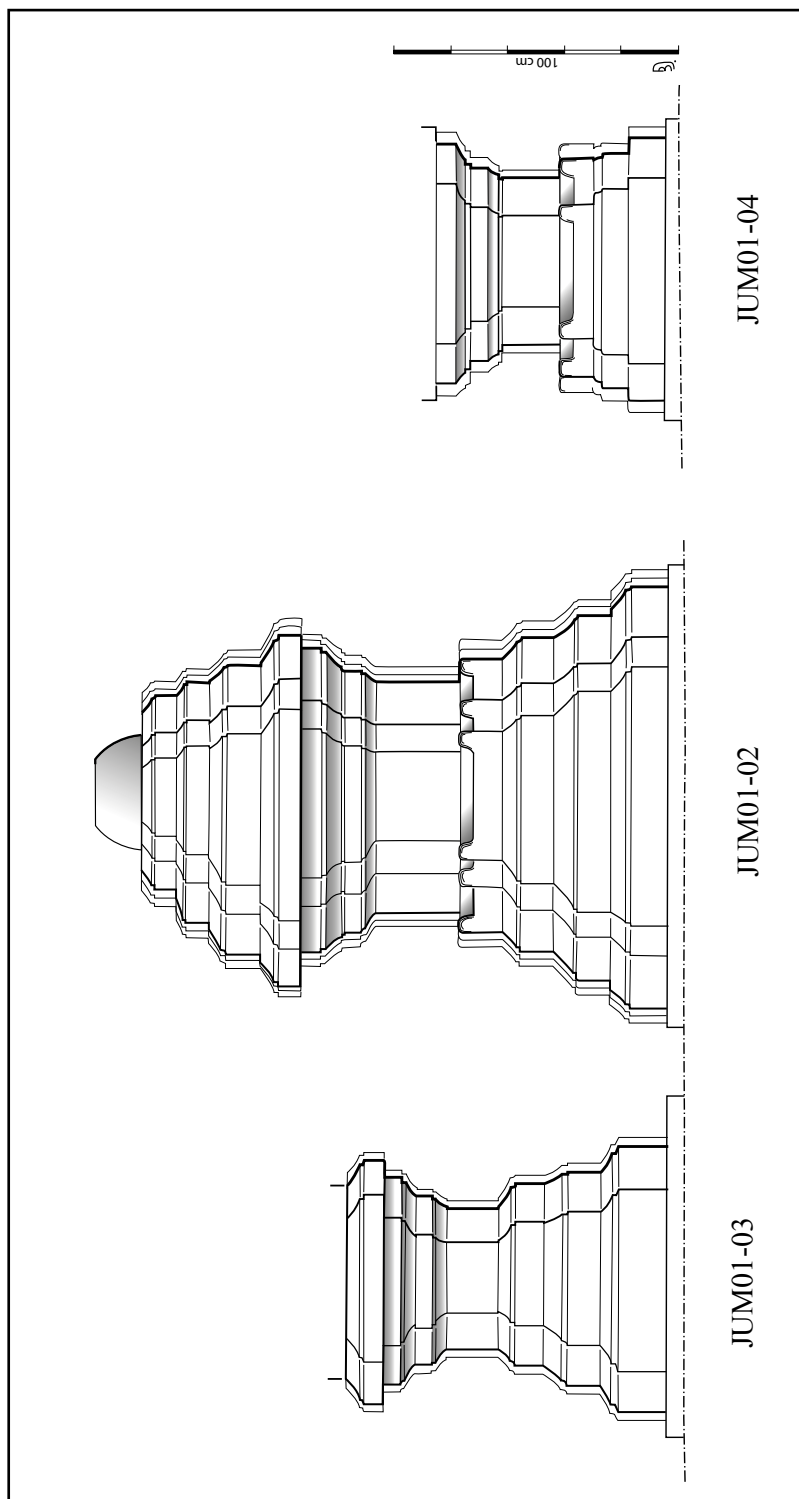
Pl. 5.7 : Relevé du pilier sud du pavillon de Bayalkantiya (JUM10). Illustration : D. Baudais.



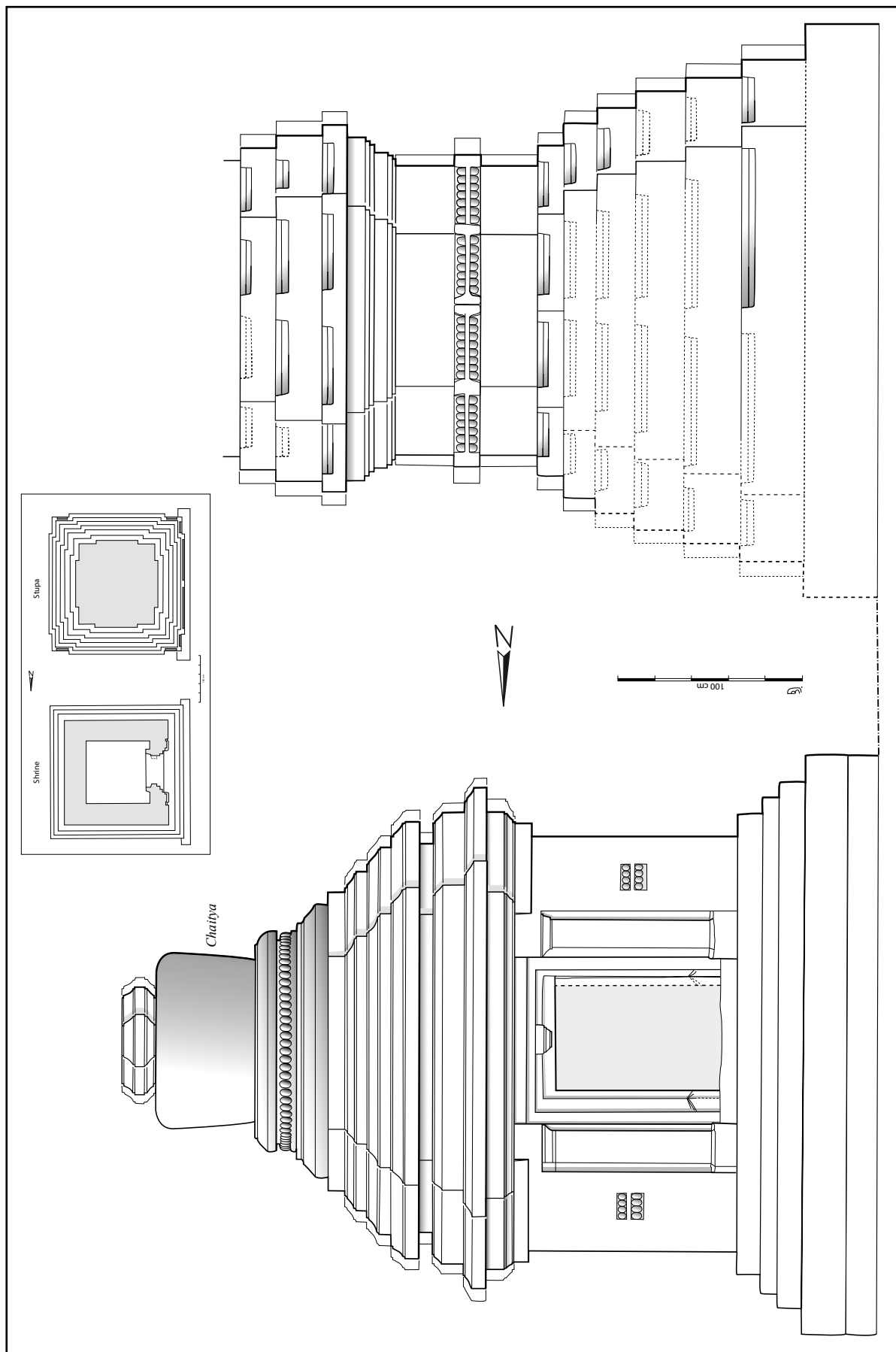
Pl. 5.8 : Relevé du pilier ouest du pavillon de Bayalkantiya (JUM10). Illustration : D. Baudais.



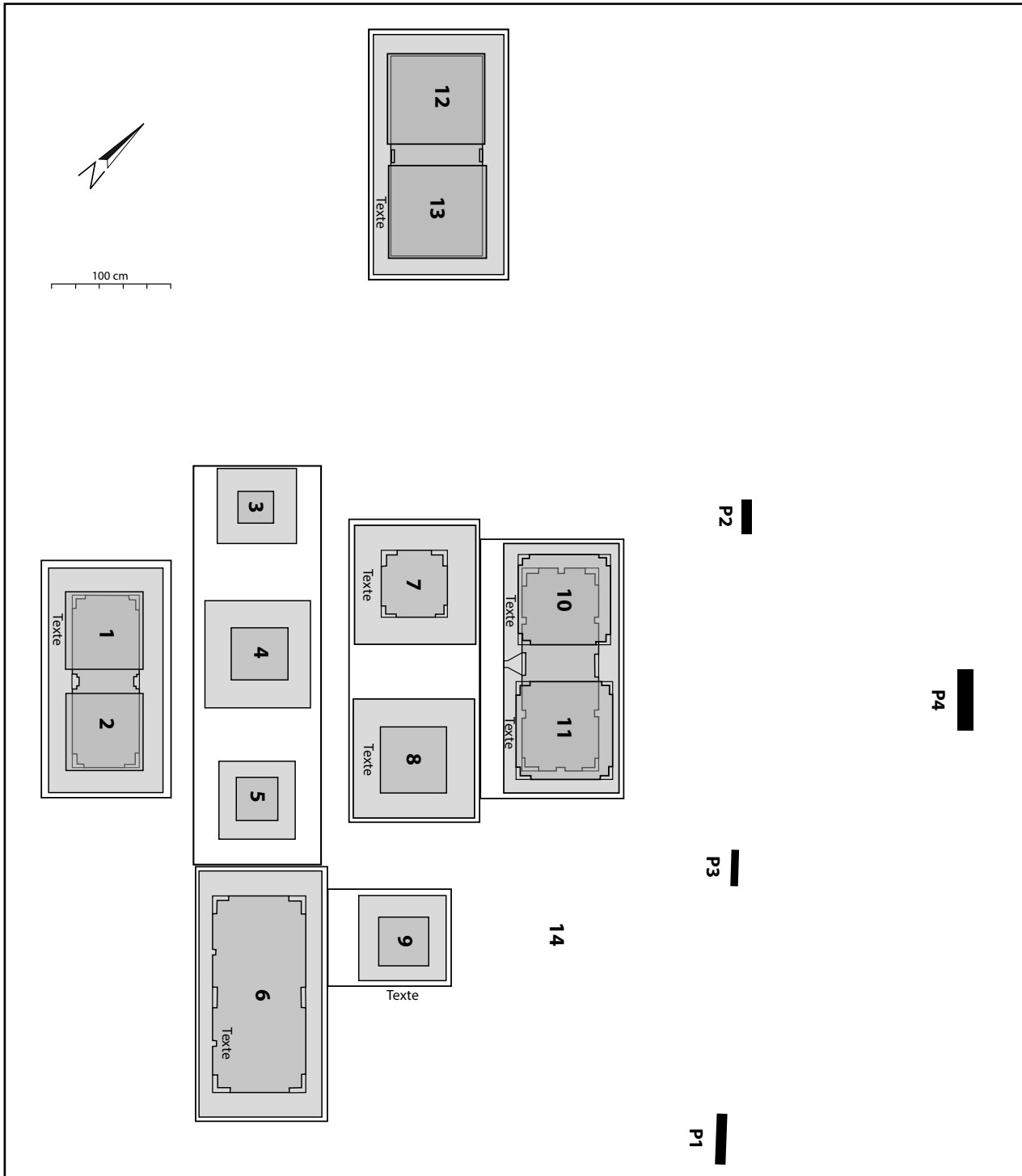
Pl. 6.1 : Élévation du *stūpa* de Patharnauli (DLK16-01). Face sud-est.



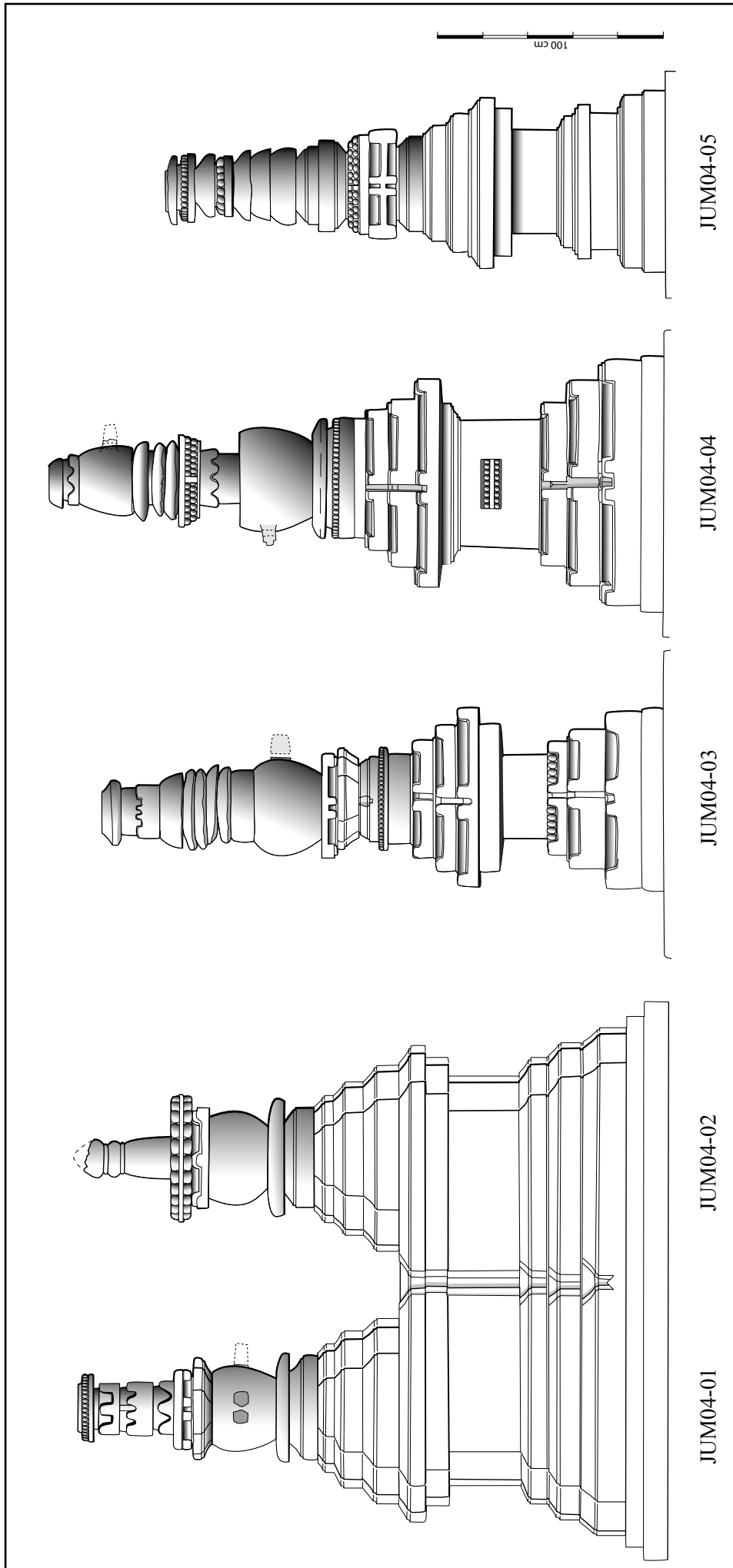
Pl. 6.2 : Relevé des *stūpa* de Bigare (JUM01). Illustration : D. Baudais.



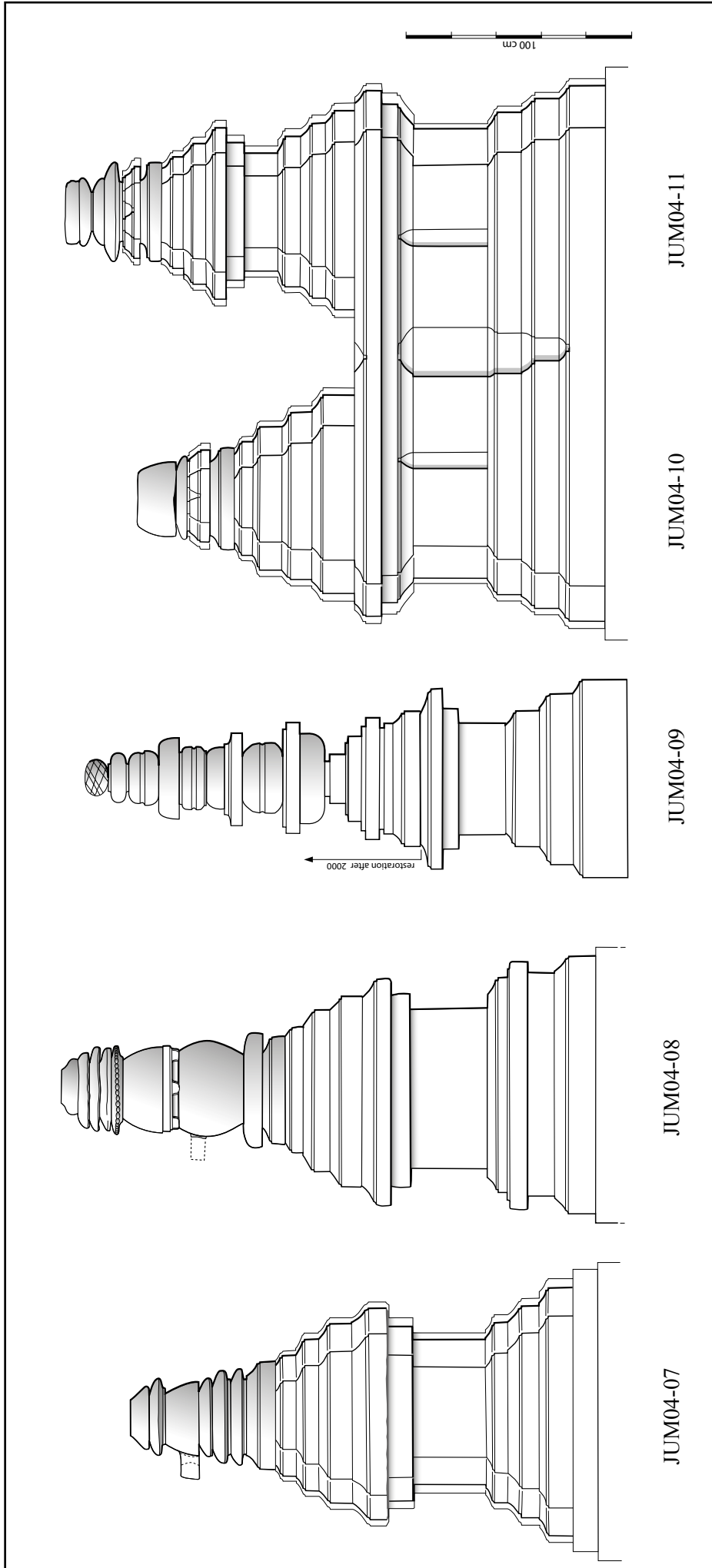
Pl. 6.3 : Relevé et plan de la cellule surmontée d'un *stūpa* et du *stūpa* de Bhandaribada (JUM03). Illustration : D. Baudais.



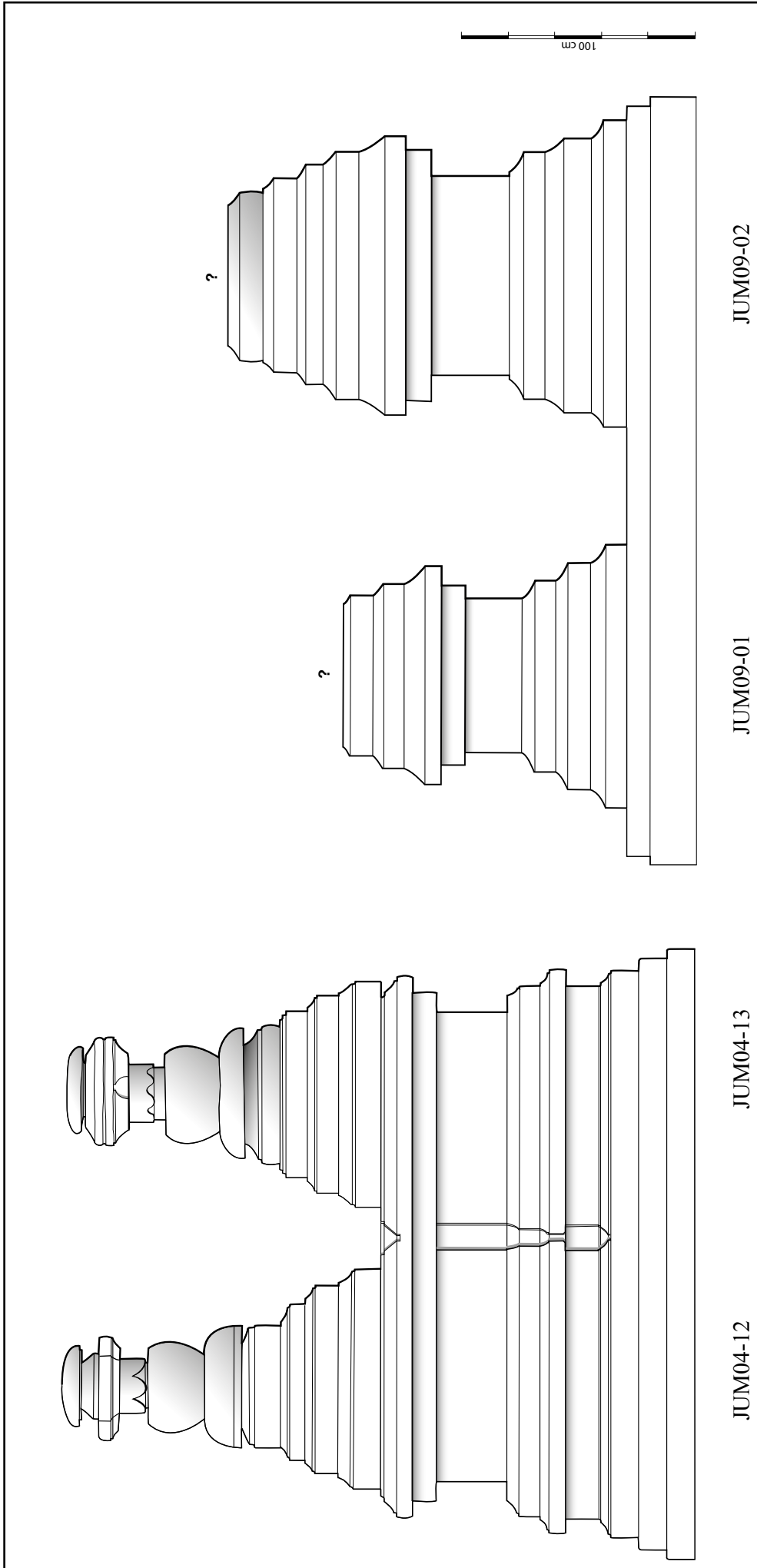
Pl. 6.4 : Plan du groupe de *stūpa* de Michagaon (JUM04). Les piliers sont notés P. Illustration : D. Baudais.



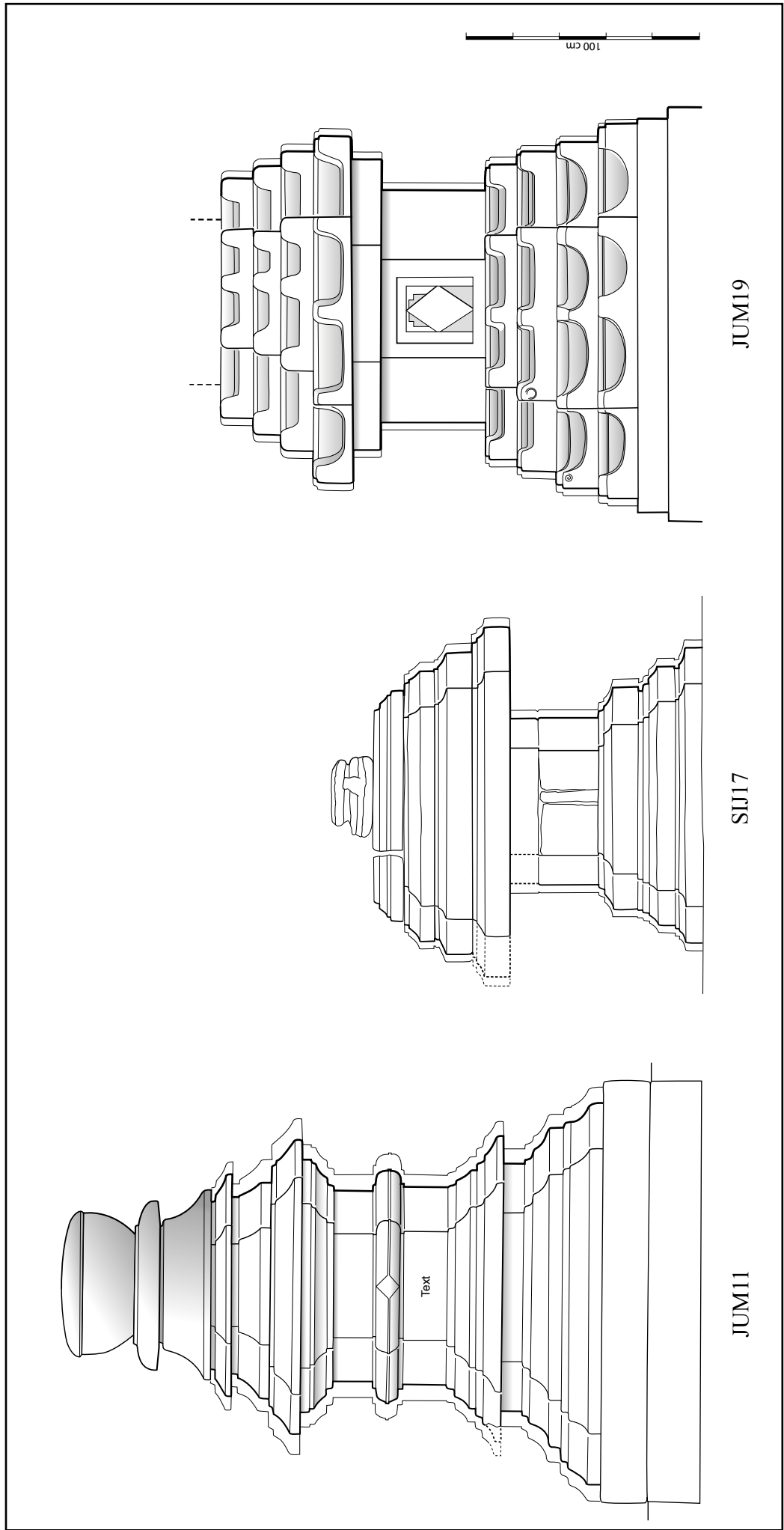
Pl. 6.5 : Élévation des *stūpa* 01 à 05 du site de Michagaon (JUM04). Illustration : D. Baudais.



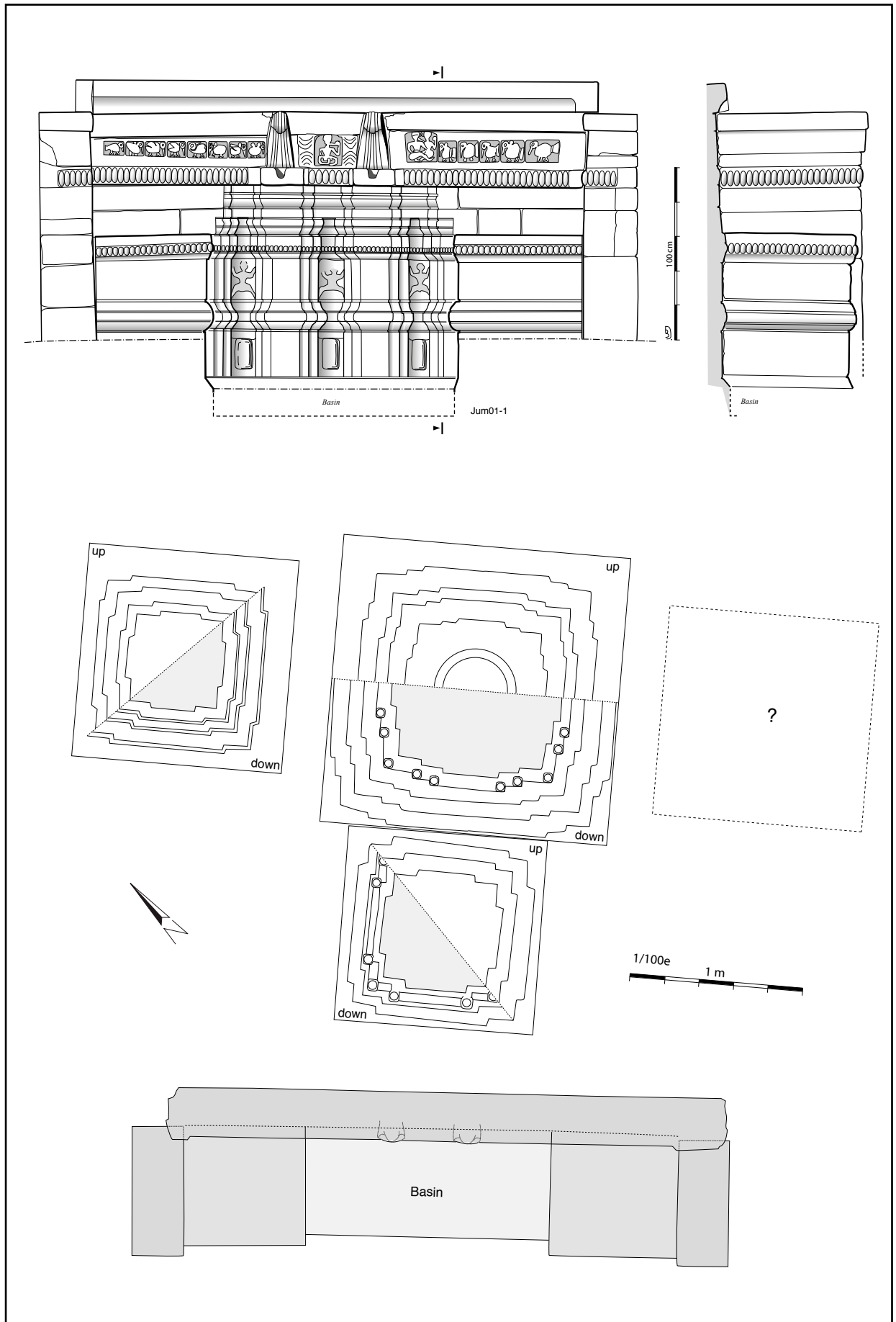
Pl. 6.6 : Élévation des *stūpa* 07 à 11 du site de Michagaon (JUM04). Illustration : D. Baudais.



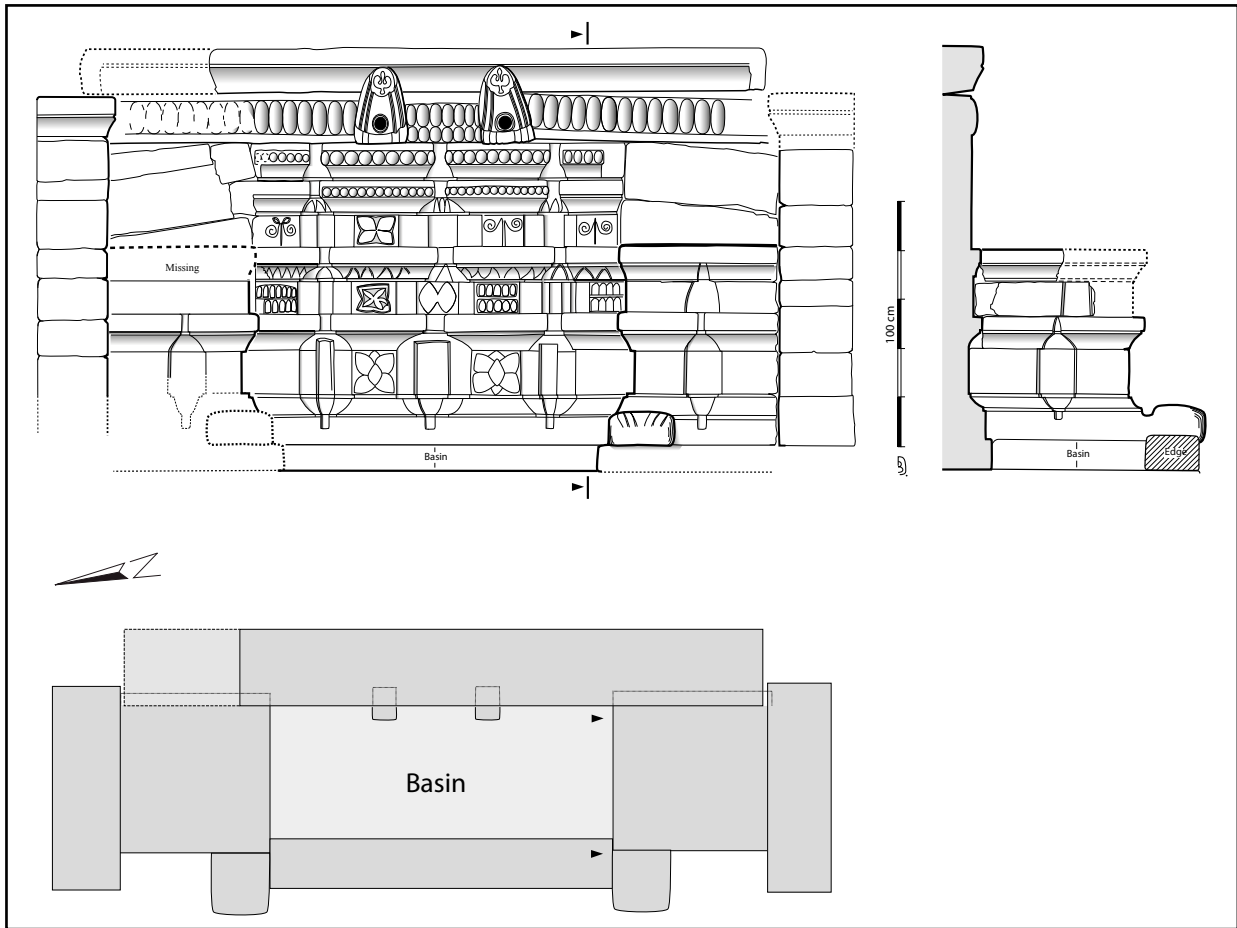
Pl. 6.7 : Élévation des *stūpa* 12 et 13 du site de Michagaon (JUM04) et 01 et 02 de Garjyankot. Illustration : D. Baudais.



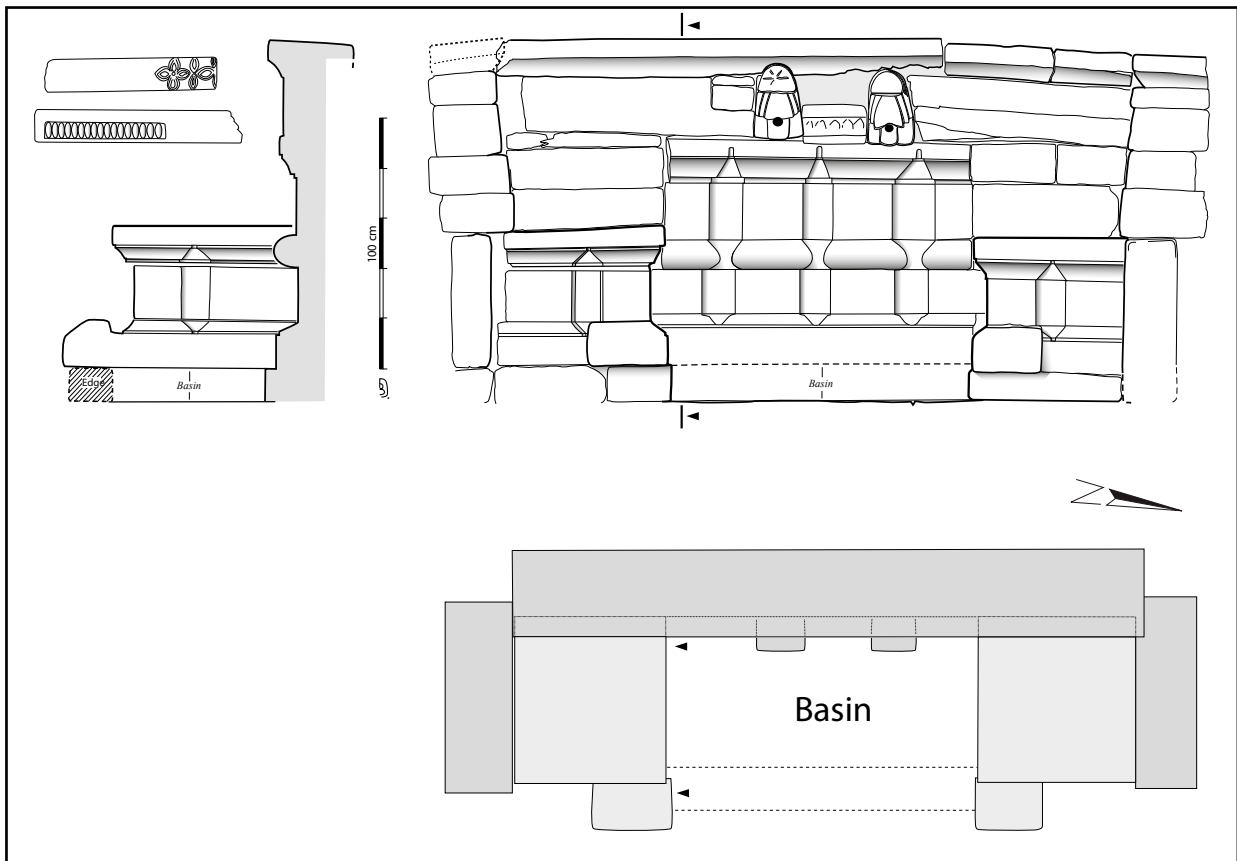
Pl. 6.8 : Élévation des *stūpa* JUM11, SIJ17 et JUM19. Illustration : D. Baudais.



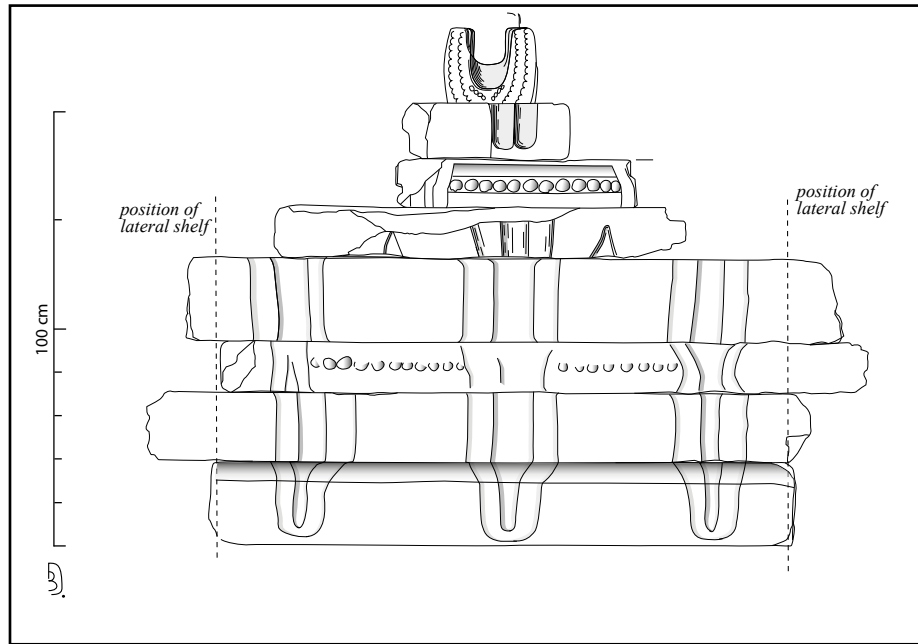
Pl. 7.1 : Élévation et plan de la fontaine surmonté de *stūpa* de Bigare (JUM01). Cf. Pl. 6.2 pour le relevé des *stūpa*. Illustration : D. Baudais.



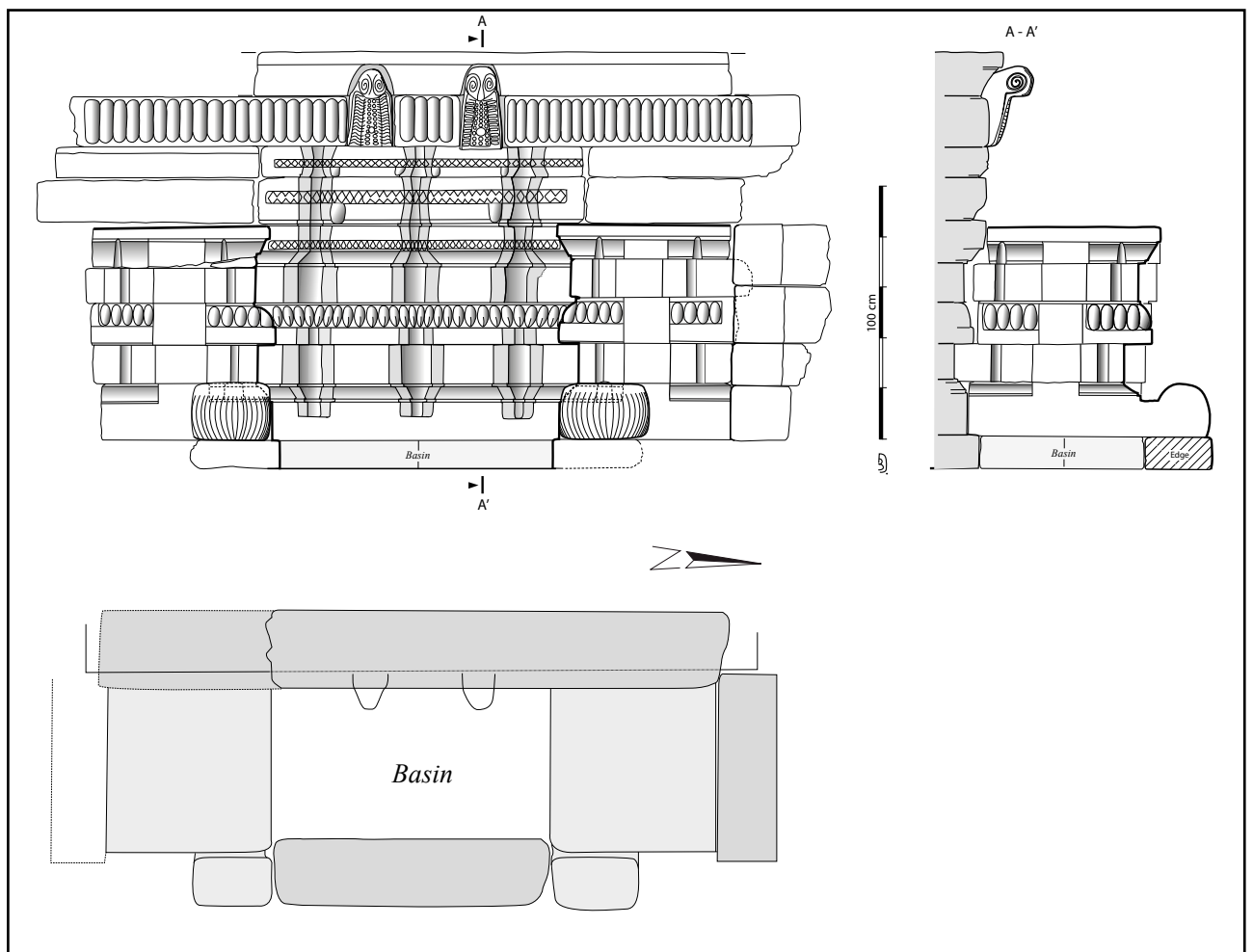
Pl. 7.2 : Élévation et plan de la fontaine de Tarpibada (SIJ06-03). Illustration : D. Baudais.



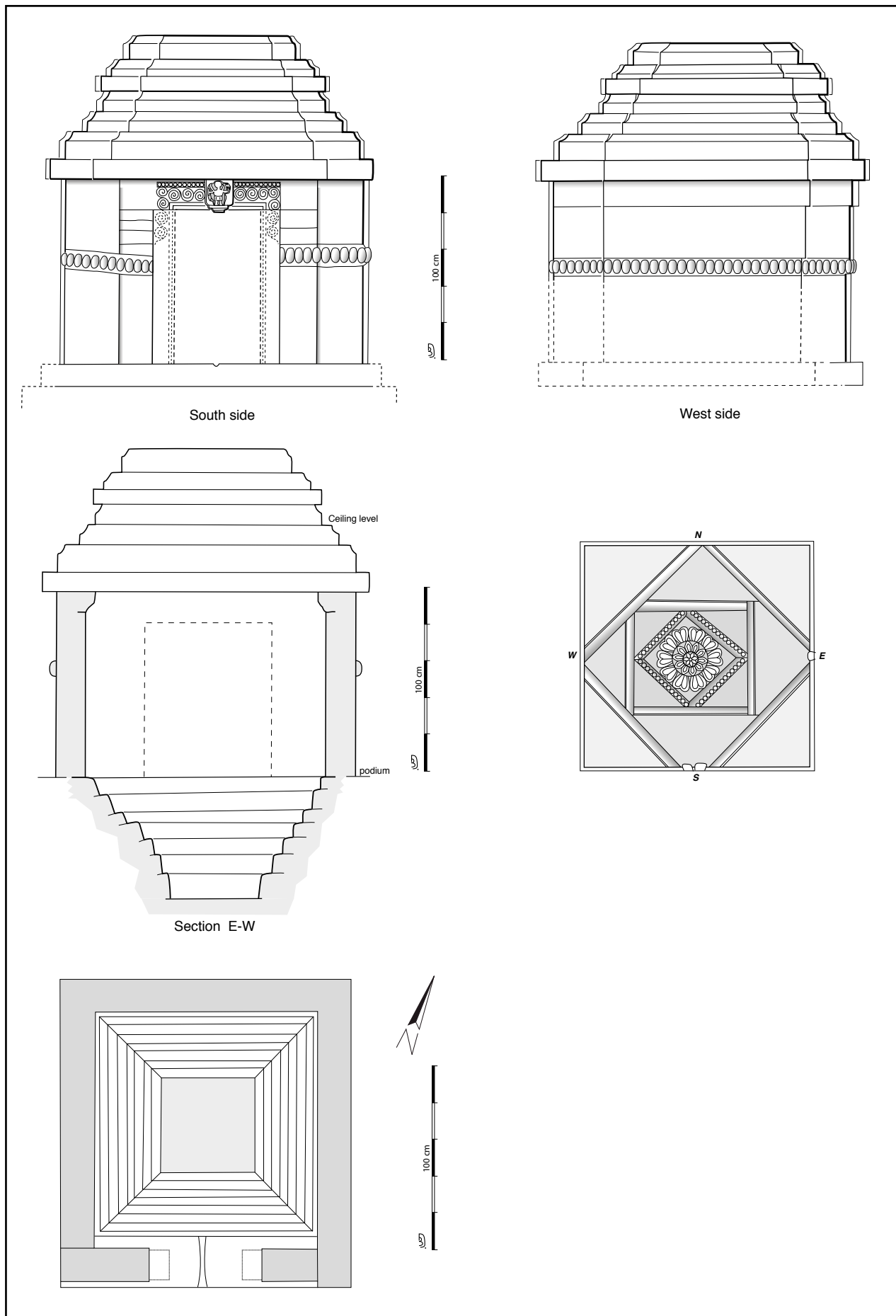
Pl. 7.3 : Élévation et plan de la fontaine de Bistabada (SIJ09). Illustration : D. Baudais.



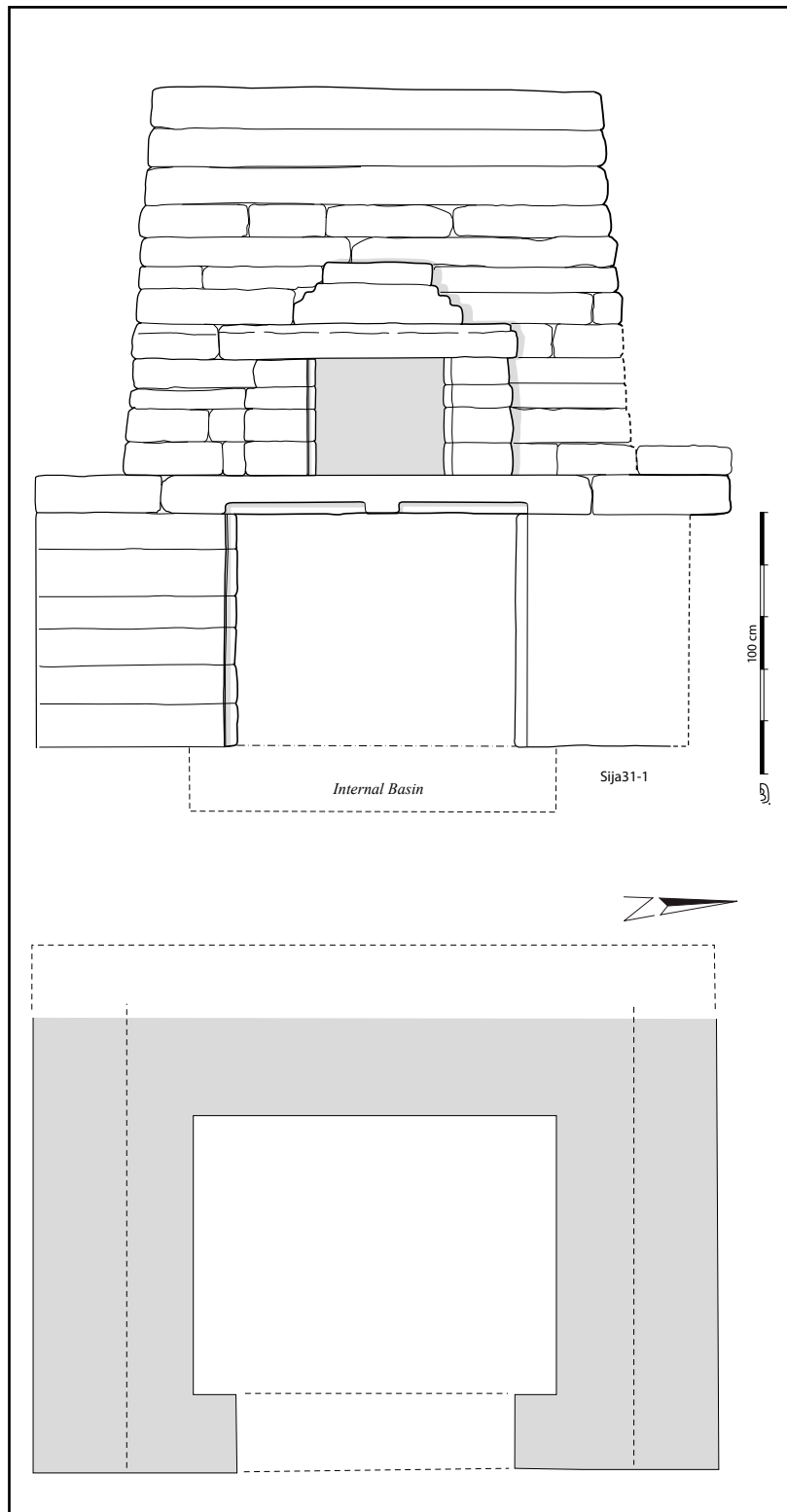
Pl. 7.4 : Élévation de la fontaine de Rokayabada (SIJ09). Illustration : D. Baudais.



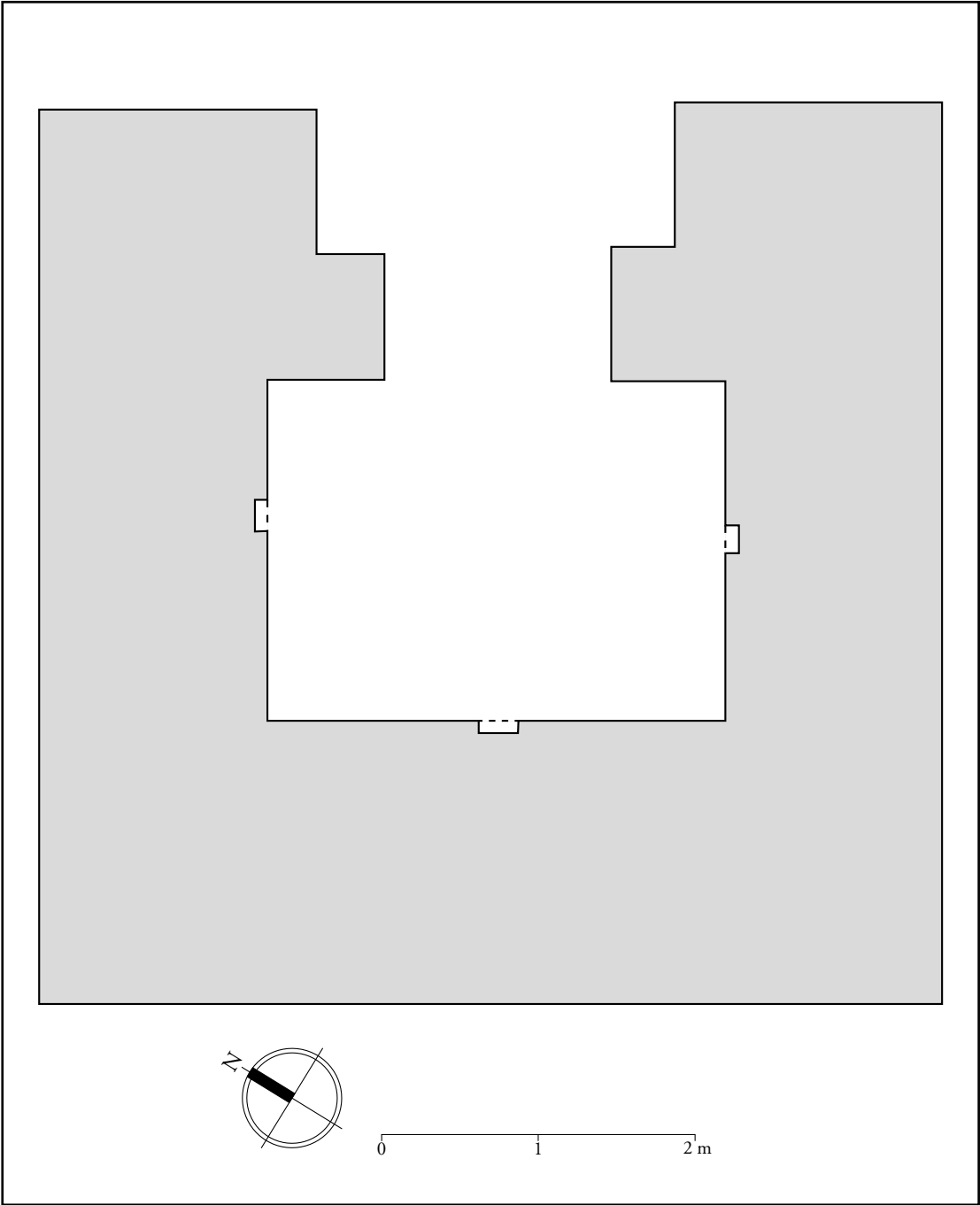
Pl. 7.5 : Élévation et plan de la fontaine de Kodenga (SIJ38). Illustration : D. Baudais.



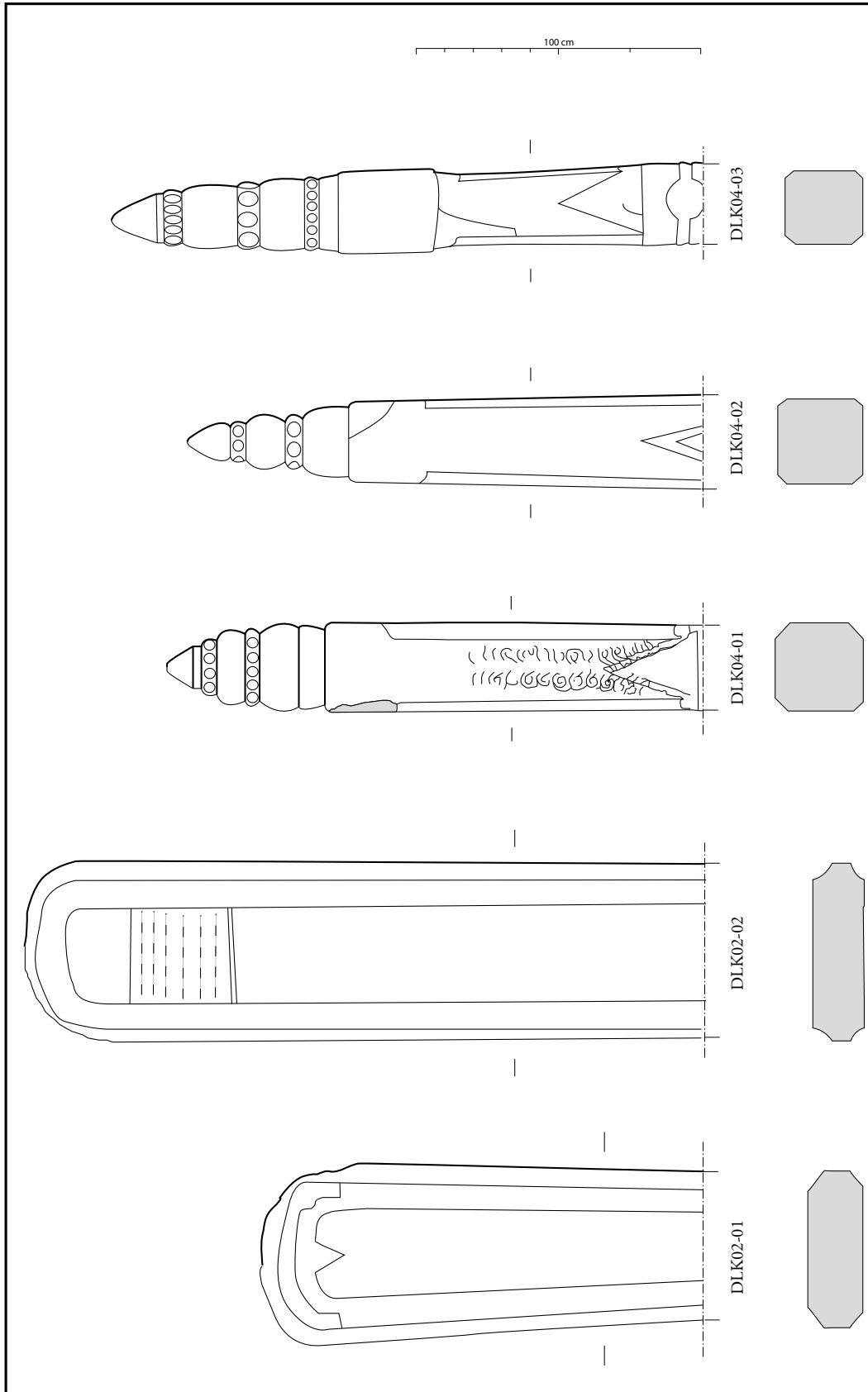
Pl. 7.6 : Élévation, coupe, relevé du plafond à rosette et plan du réservoir de Tatopani (JUM13). Illustration : D. Baudais.



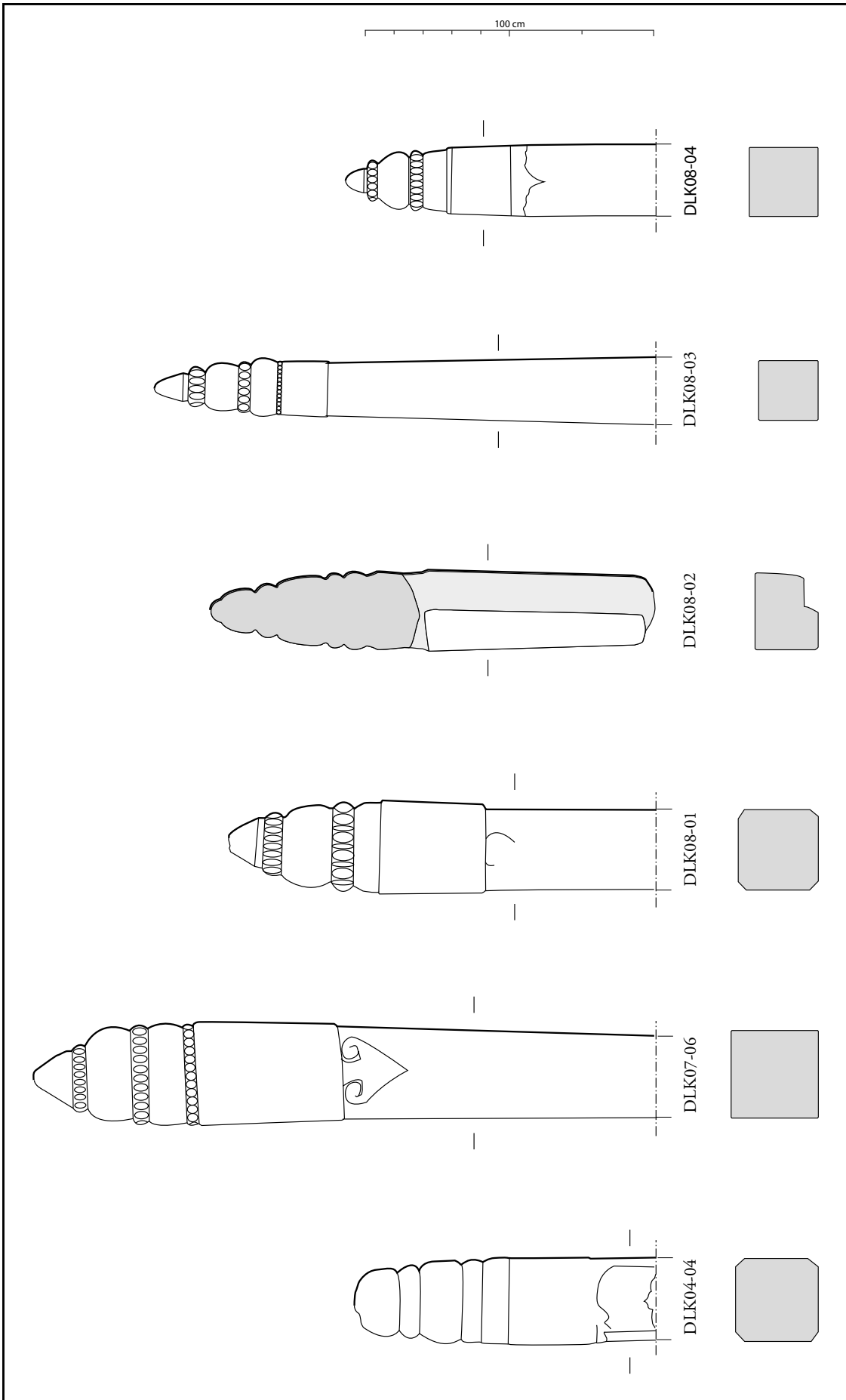
Pl. 7.7 : Élévation et plan du réservoir de Jacha (SIJ31). Illustration : D. Baudais.



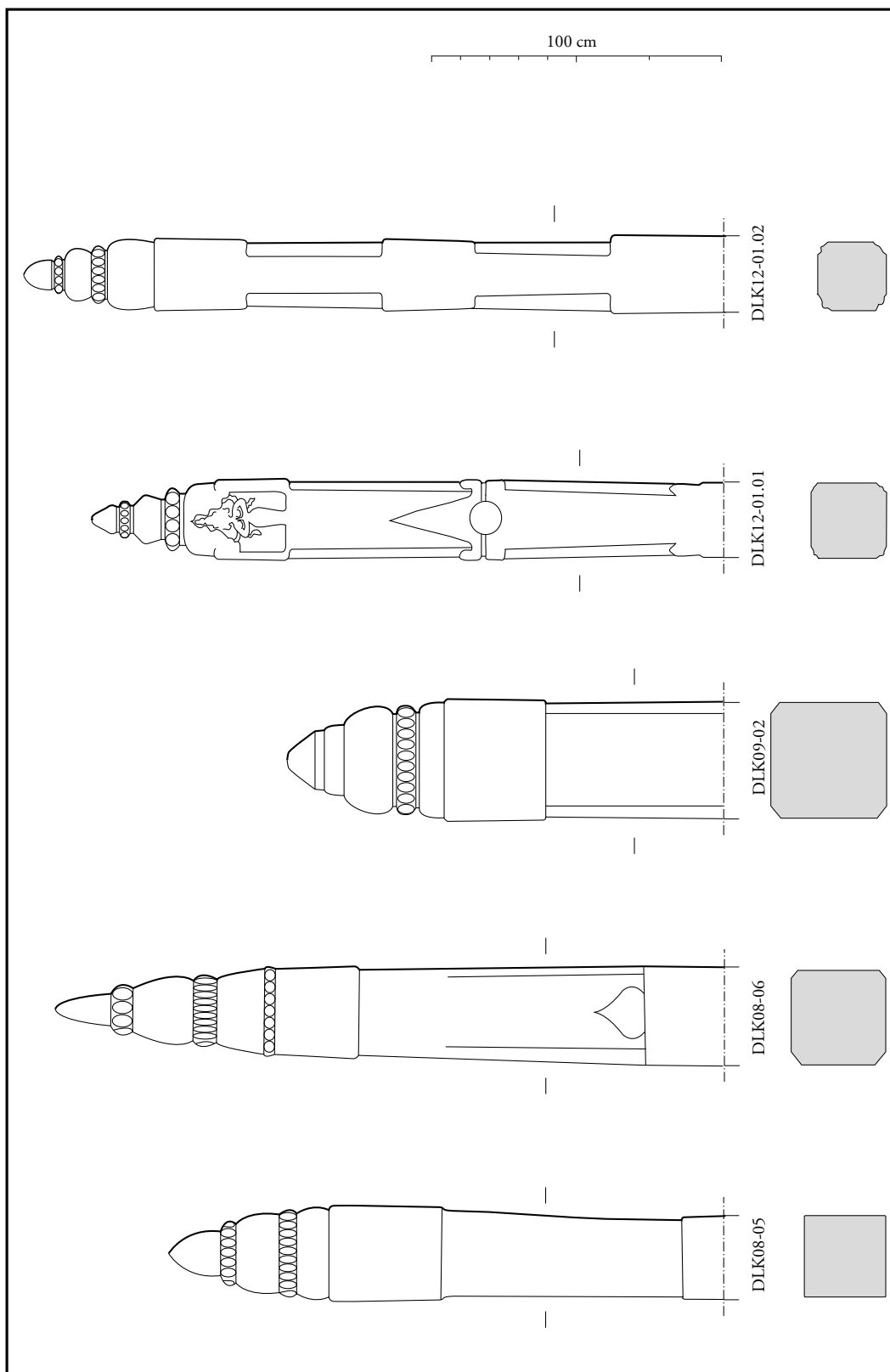
Pl. 7.8 : Plan du réservoir de Patharnauli (DLK16-01).



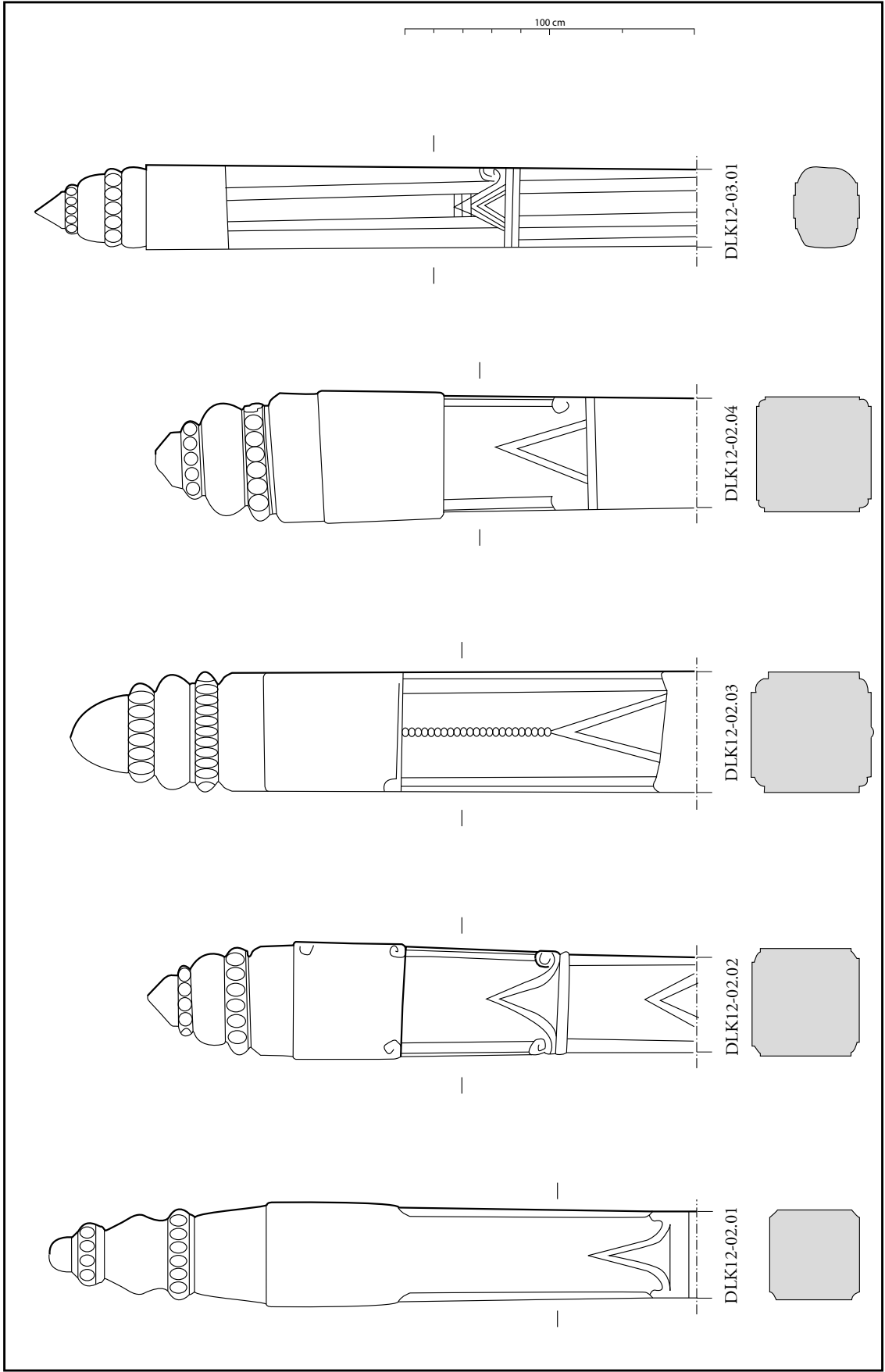
Pl. 8.1 : Piliers mémoriels DLK02-01, 02, DLK04-01, 02, 03.



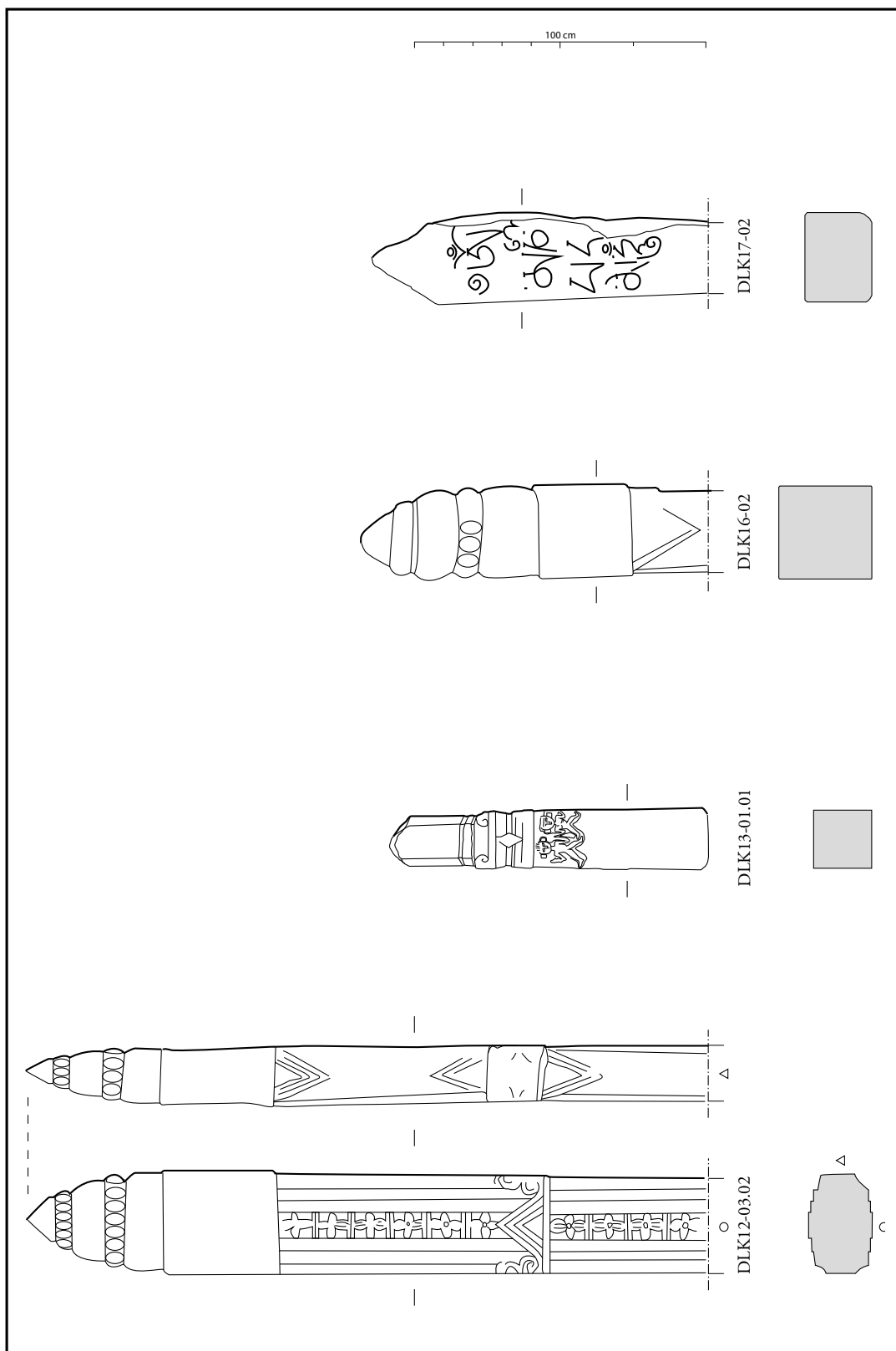
Pl. 8.2 : Piliers mémoriels DLK04-04, DLK07-06, DLK08-01, 02, 03, 04.



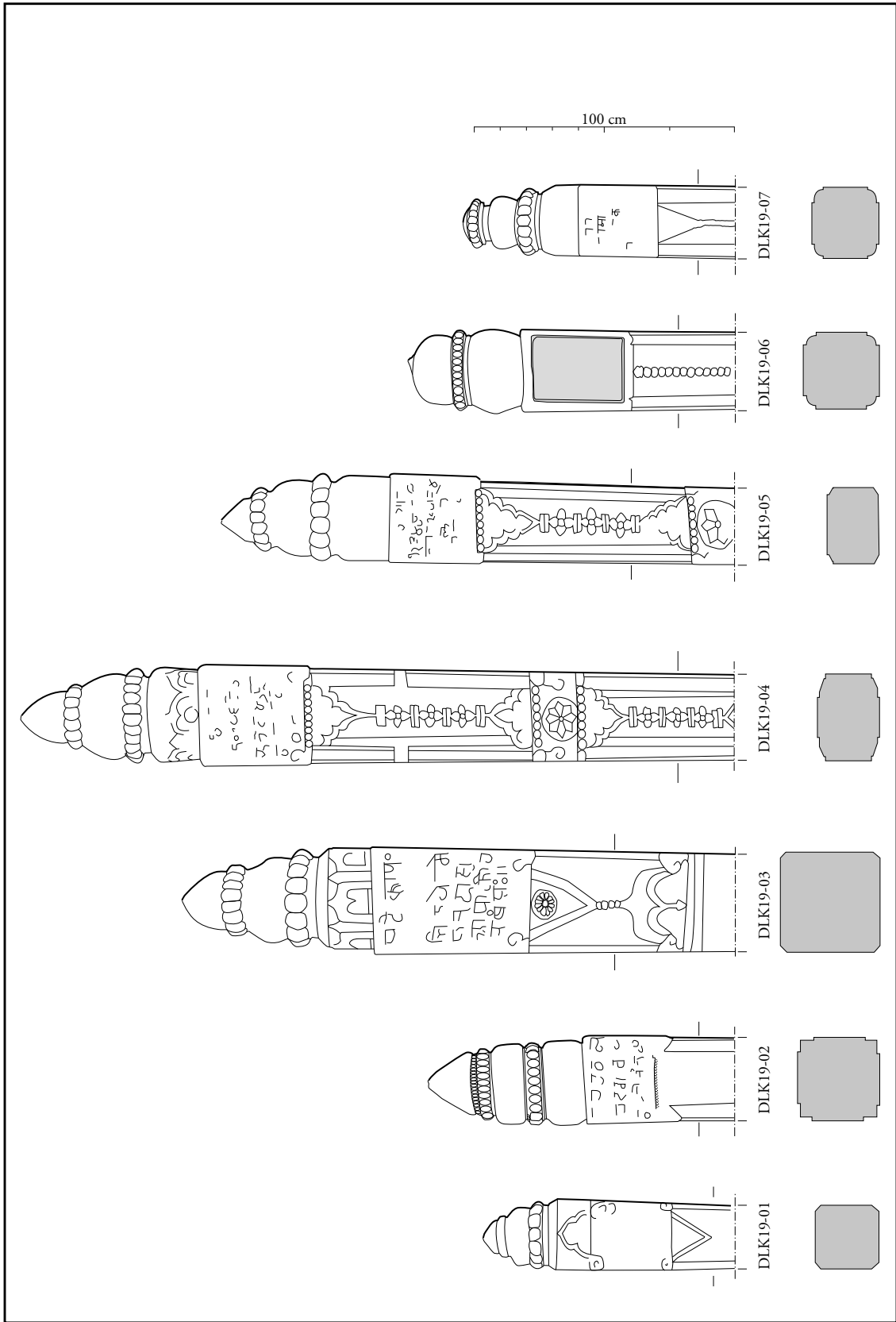
Pl. 8.3 : Piliers mémoriels DLK08-05, 06, DLK09-02, DLK12-01.01, 02.



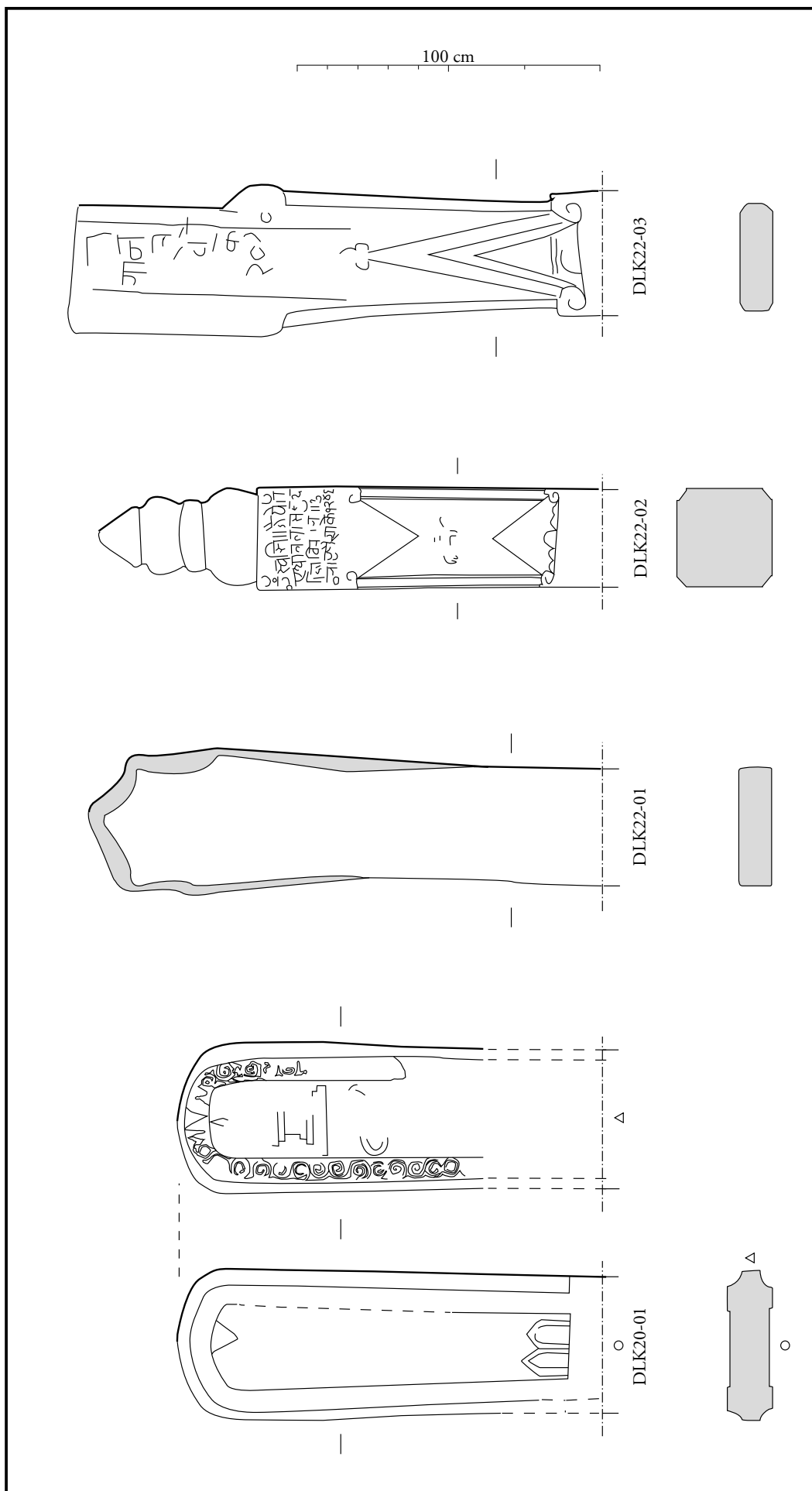
Pl. 8.4 : Piliers mémoriels DLK12-02.01, 02, 03, 04, DLK12-03.01.



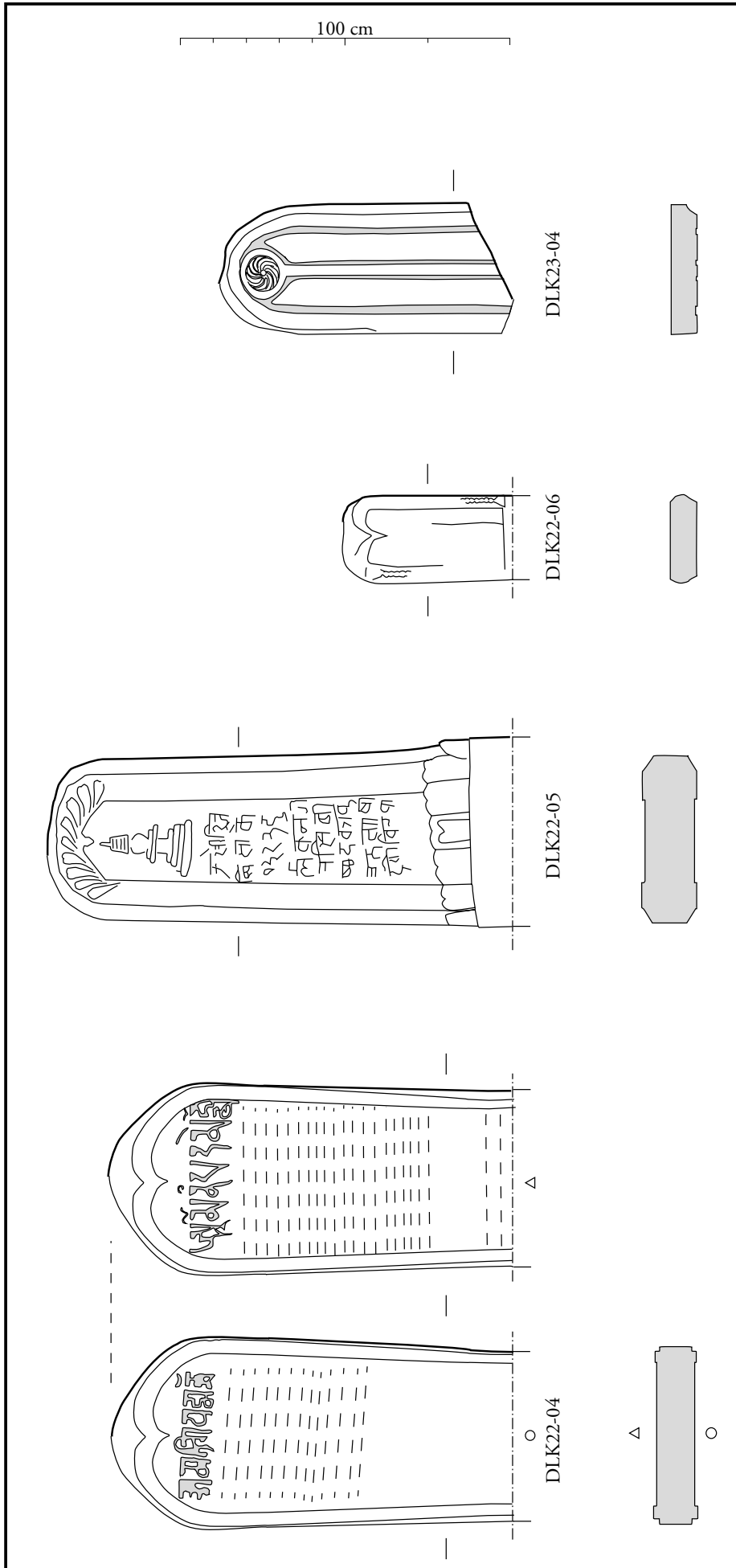
Pl. 8.5 : Piliers mémoriels DLK12-03.02, DLK13-01.01, DLK16-02, DLK17-02.



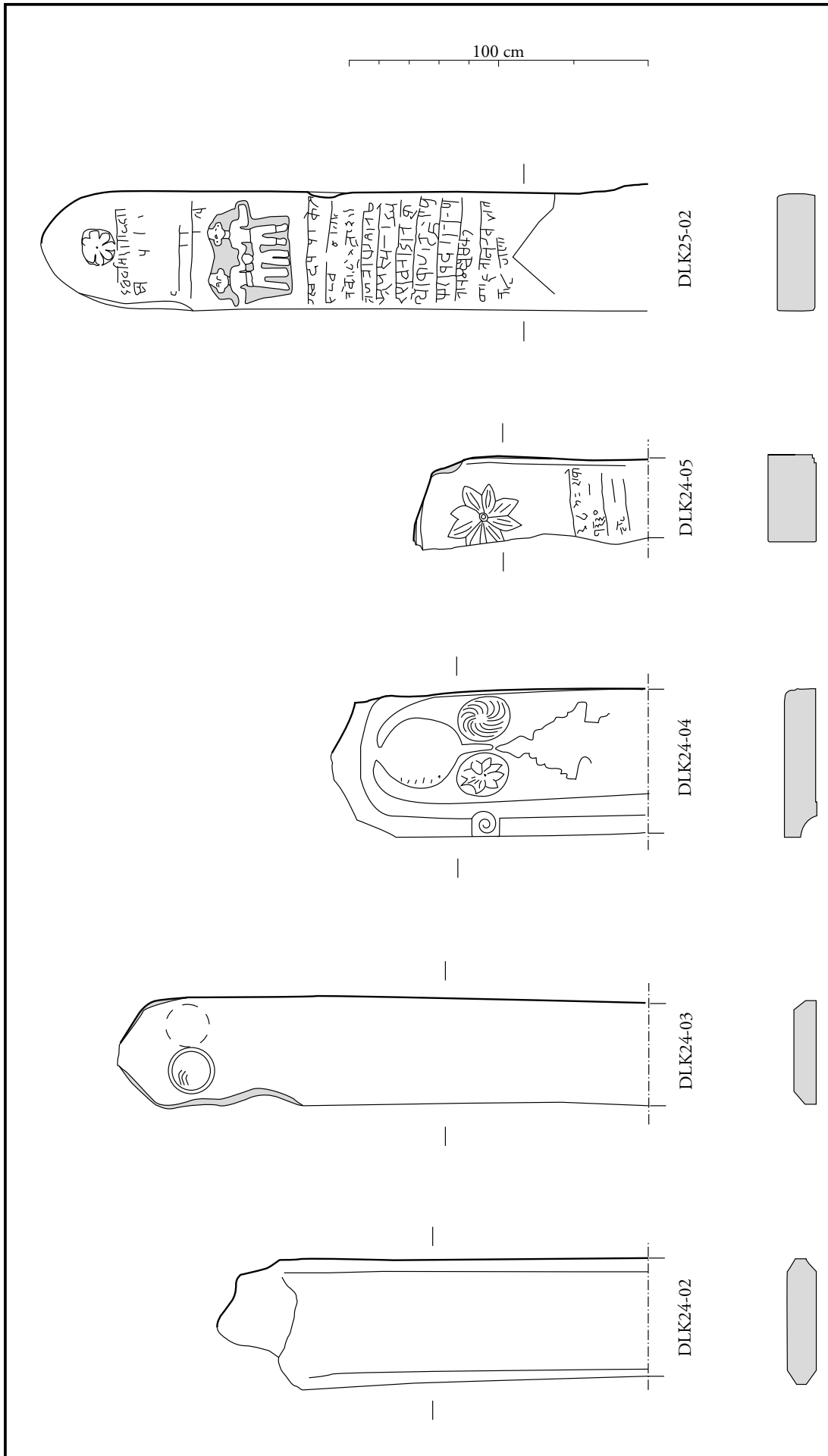
Pl. 8.6 : Piliers mémoriels DLK19-01, 02, 03, 04, 05, 06, 07.



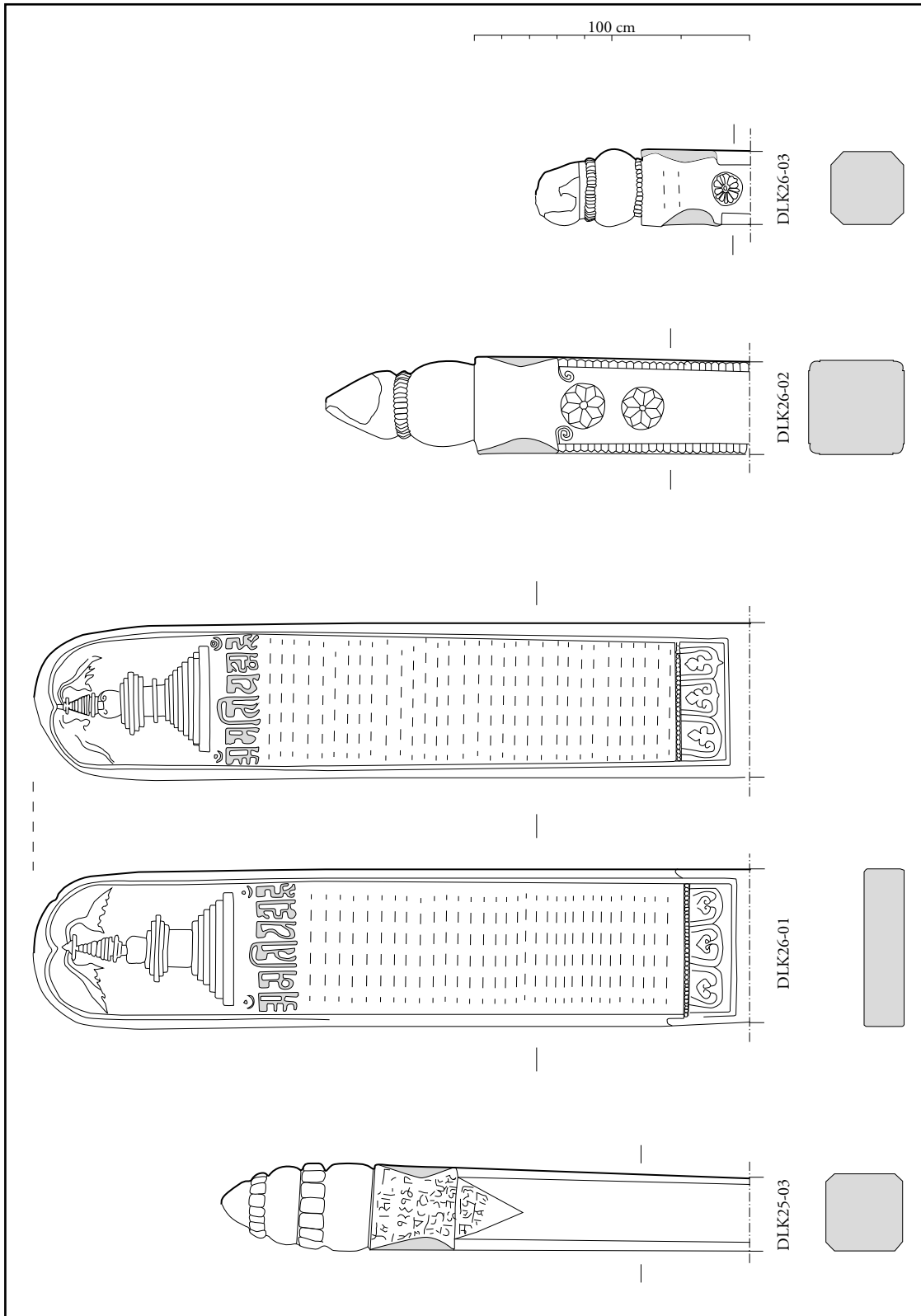
Pl. 8.7 : Piliers mémoriels DLK20-01, DLK22-01, 02, 03.



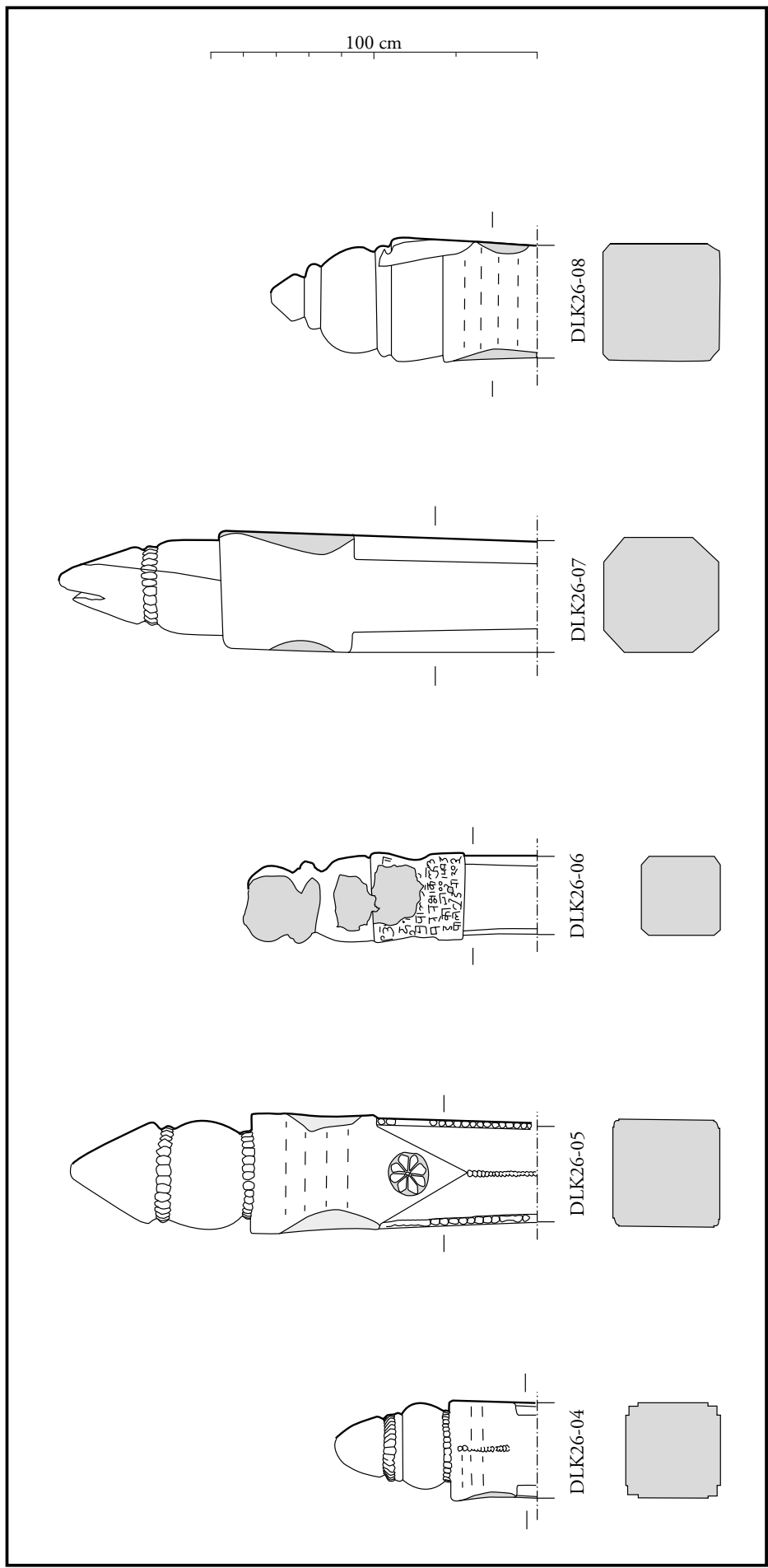
Pl. 8.8 : Stèles et piliers mémoriels DLK22-04, 05, 06, DLK23-04.



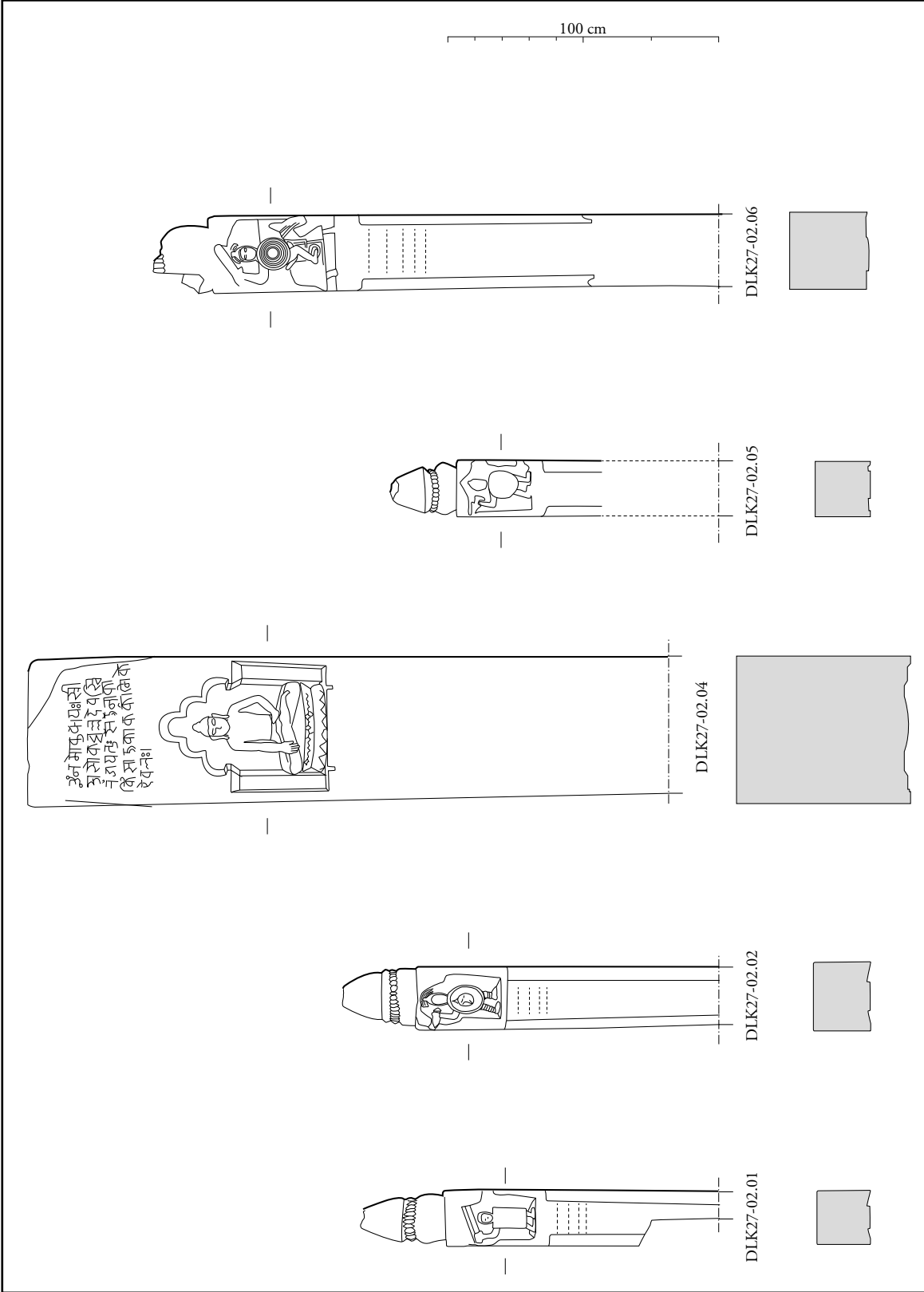
Pl. 8.9 : Piliers mémoriels DLK24-02, 03, 04, 05, DLK25-02.



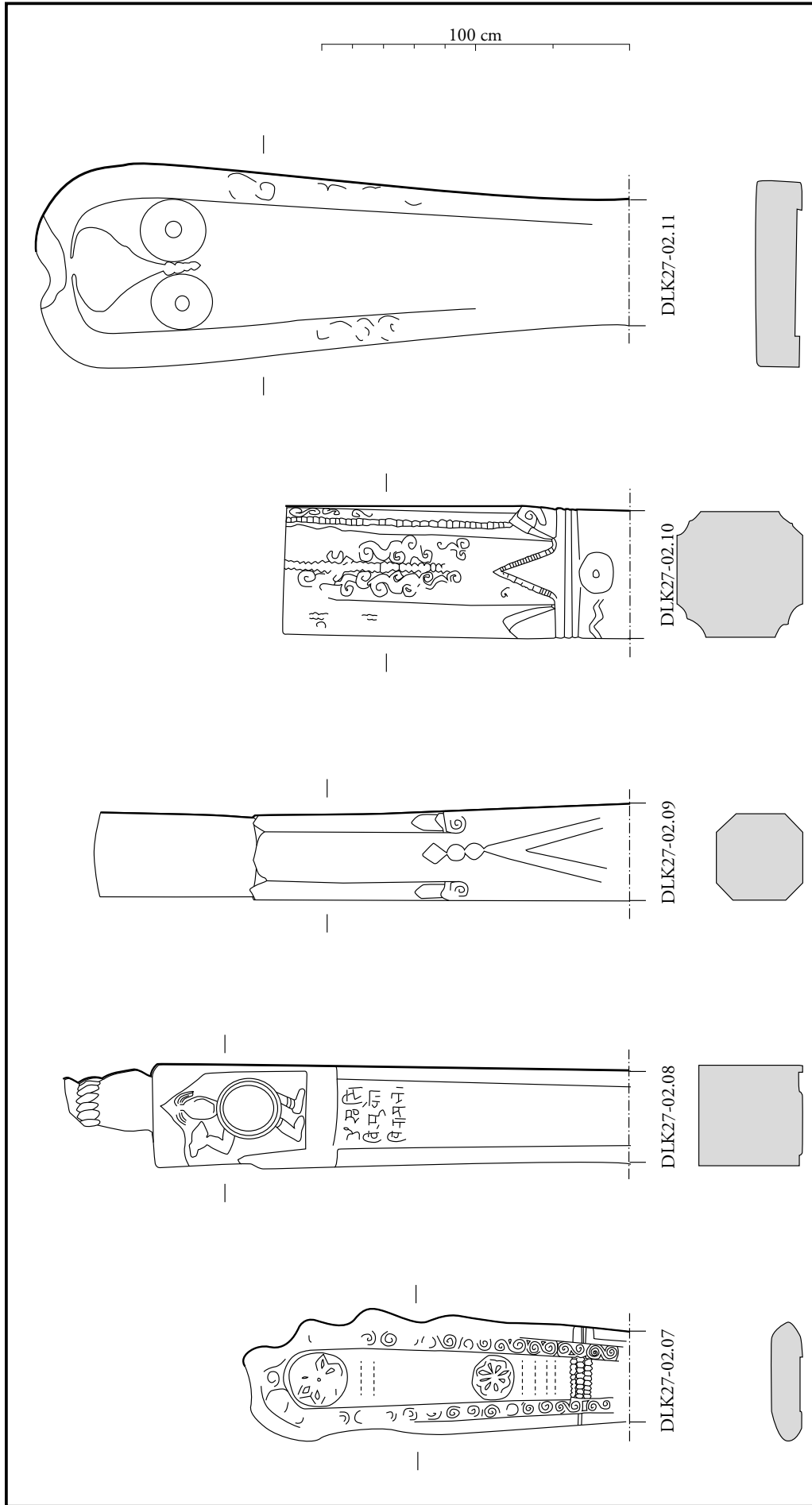
Pl. 8.10 : Stèles et piliers mémoriels DLK25-03, DLK26-01, 02, 03.



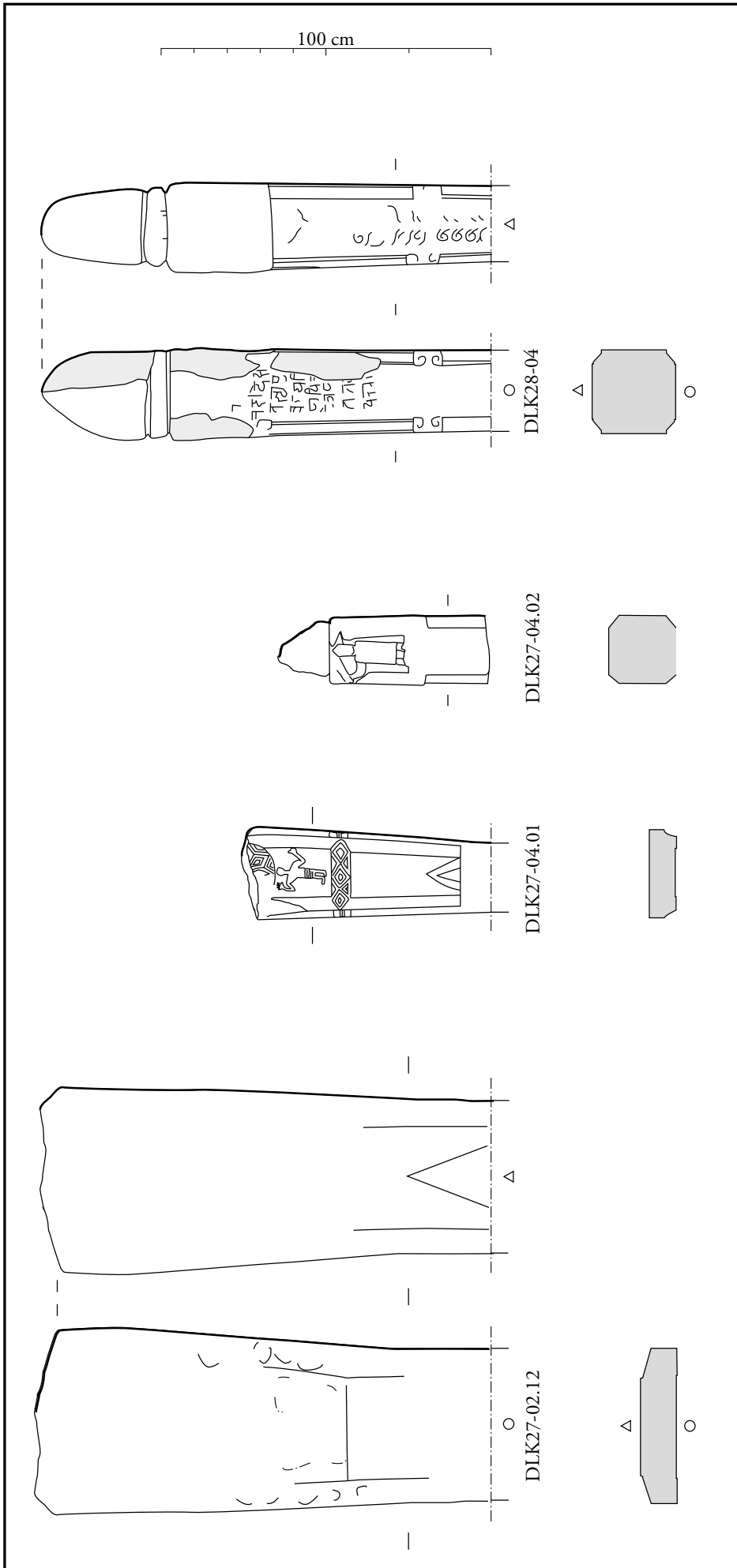
Pl. 8.11 : Piliers mémoriels DLK26-04, 05, 06, 07, 08.



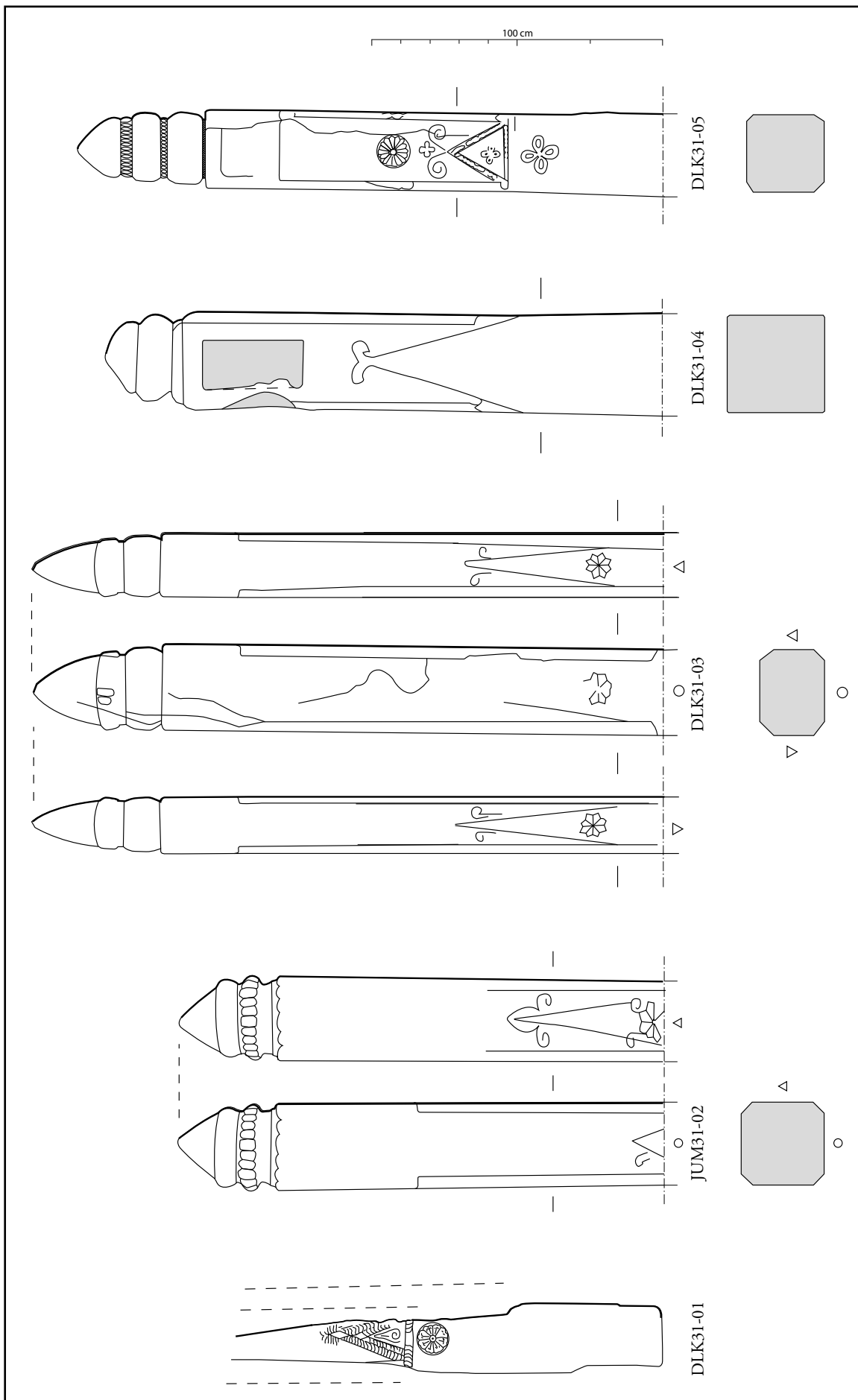
Pl. 8.12 : Piliers mémoriels DLK27-02.01, 02, 04, 05, 06.



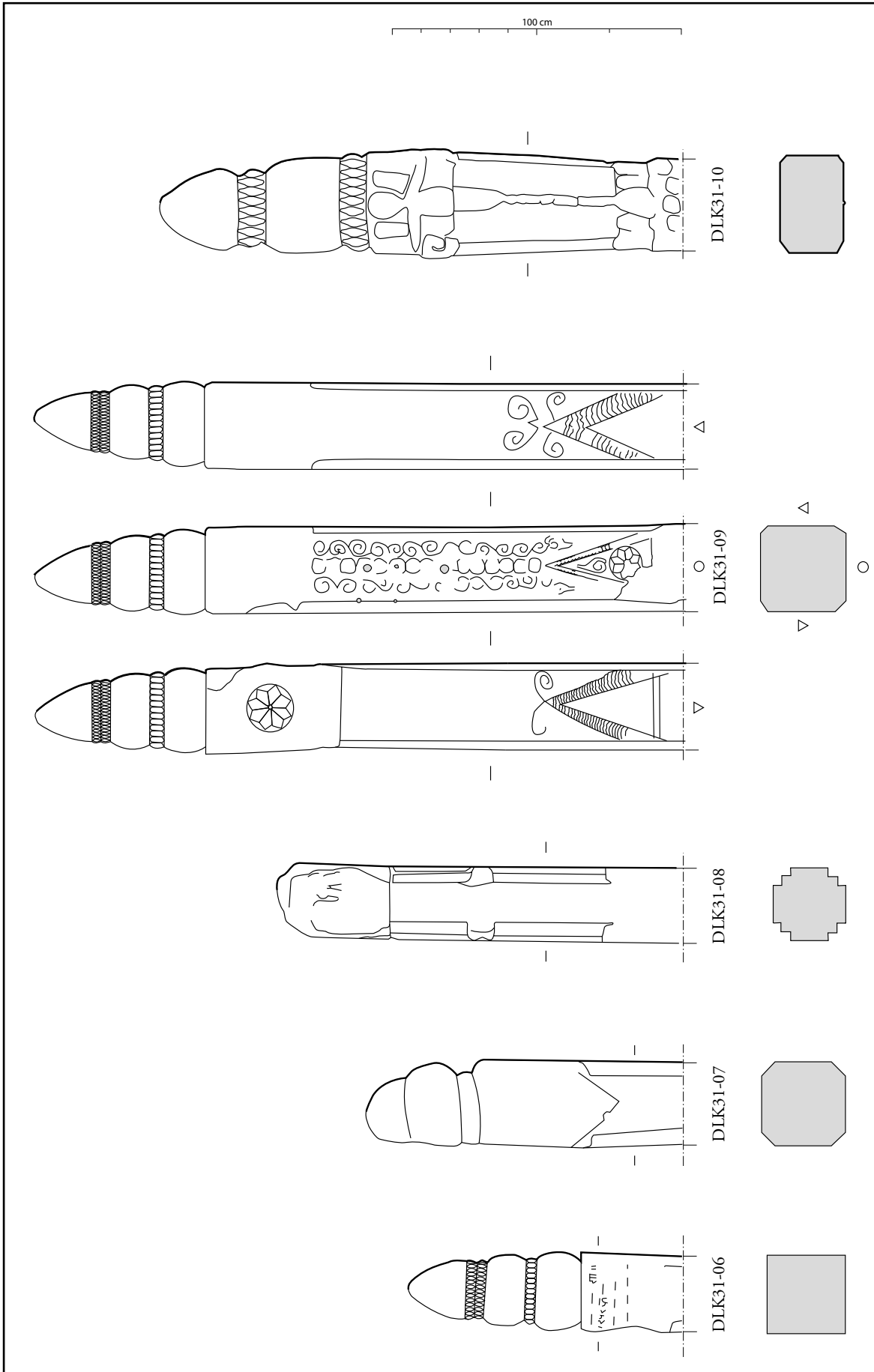
Pl. 8.13 : Piliers mémoriels DLK27-02.07, 08, 09, 10, 11.



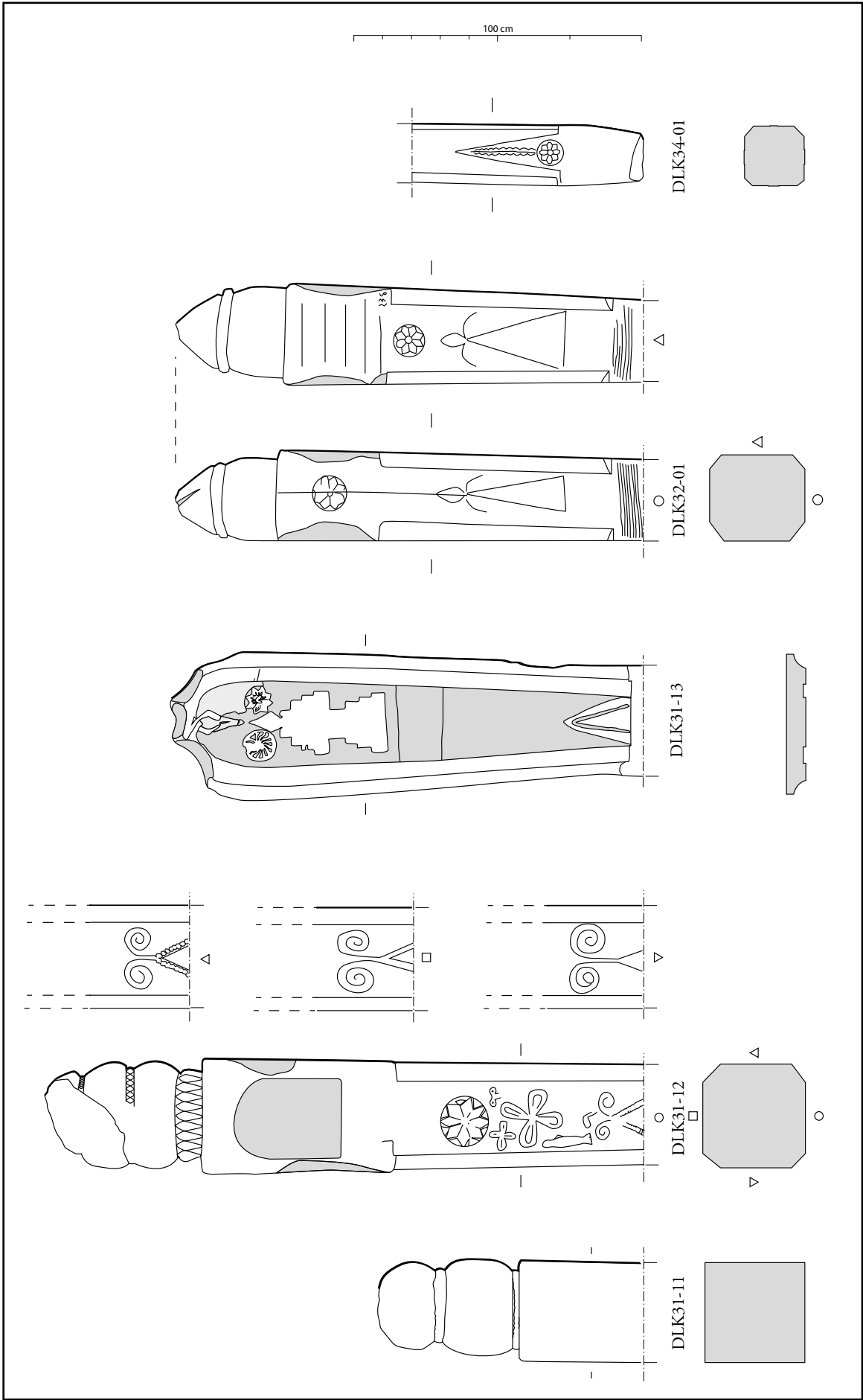
Pl. 8.14 : Piliers mémoriels DLK27-02.12, DLK27-04.01, 02, DLK28-04.



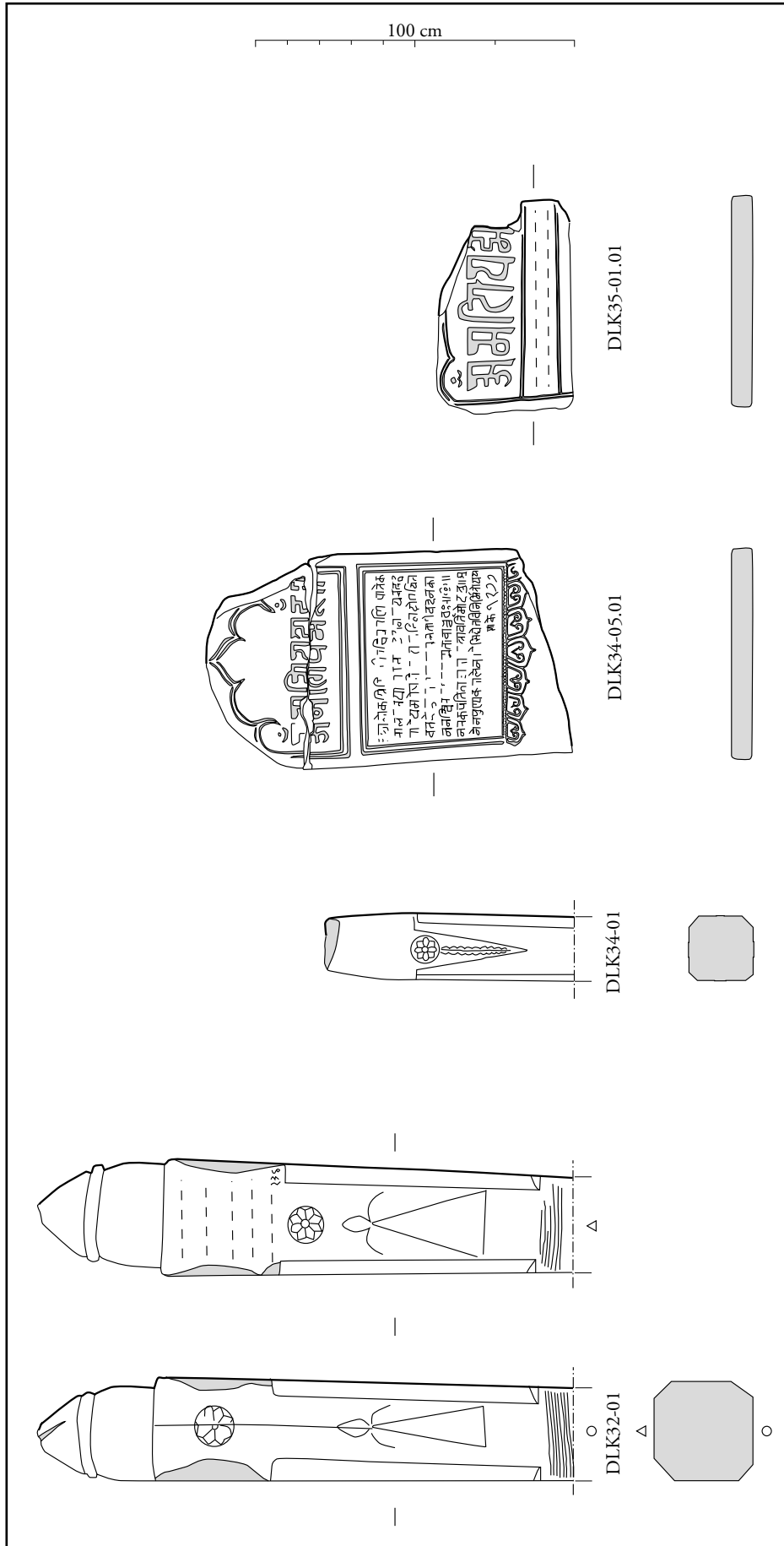
Pl. 8.15 : Piliers mémoriels DLK33-01, 02, 03, 04, 05.



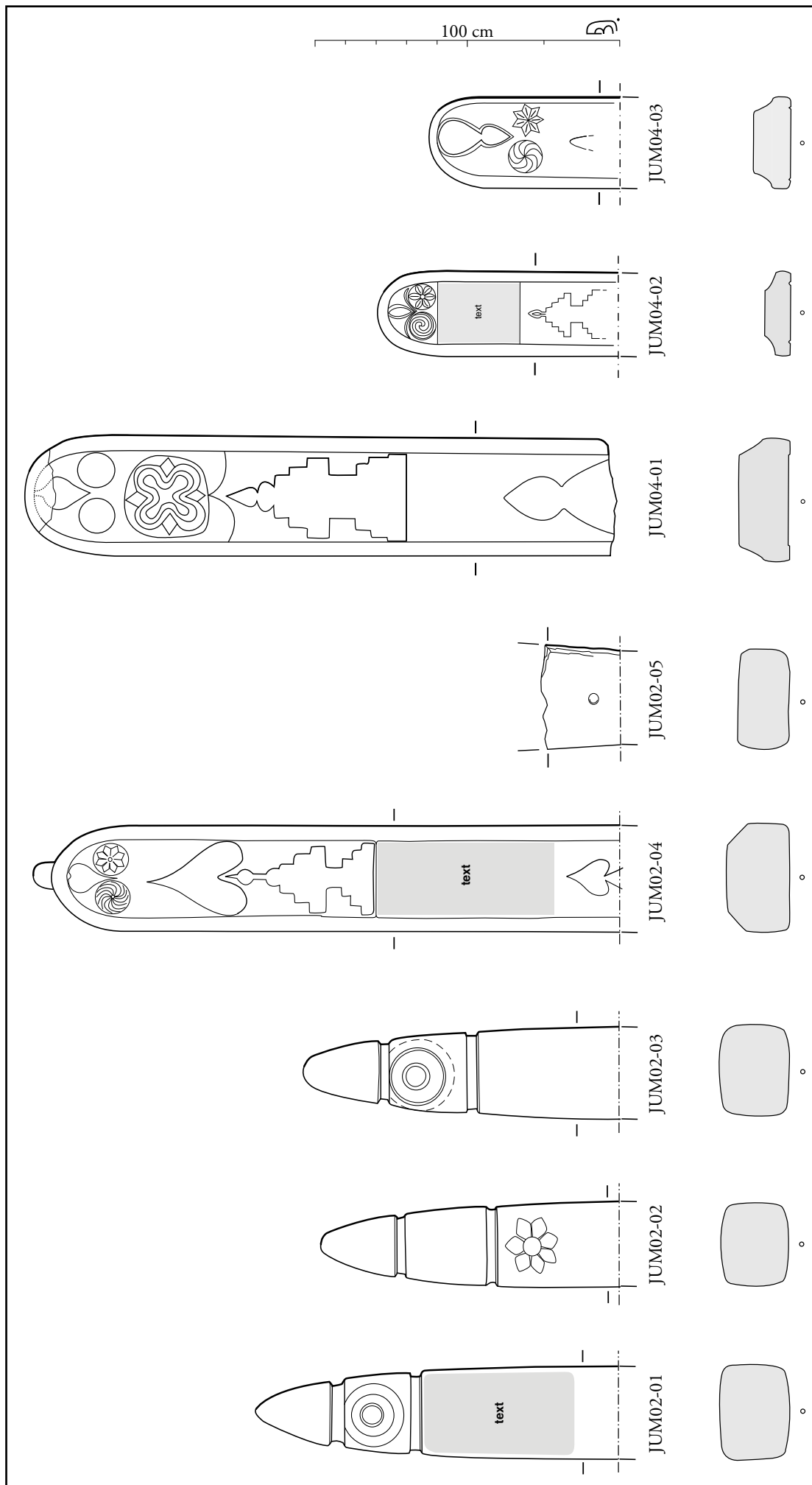
Pl. 8.16 : Piliers mémoriels DLK31-06, 07, 08, 09, 10.



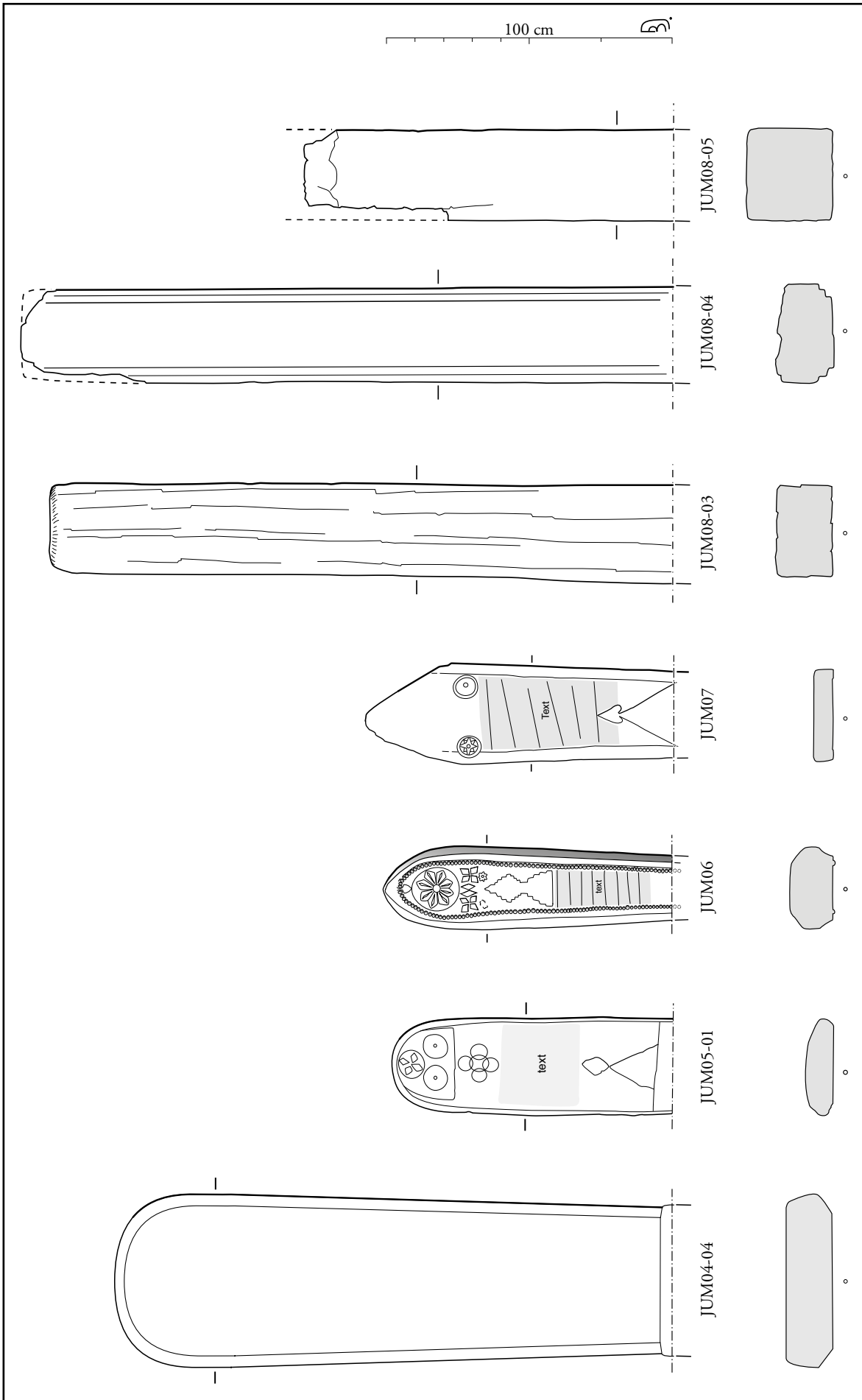
Pl. 8.17 : Piliers mémoriels DLK31-11, 12, 13, DLK32-01, DLK34-01.



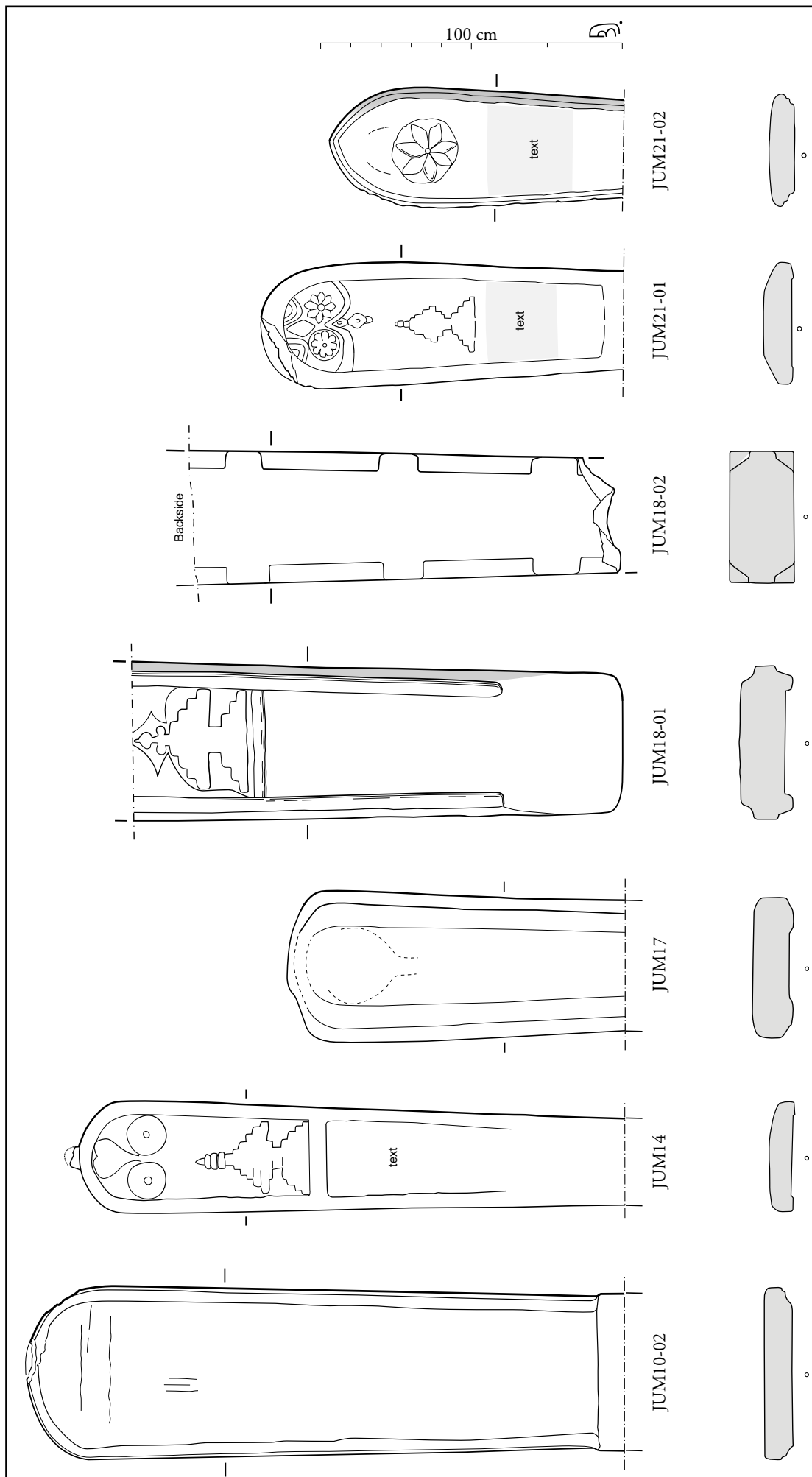
Pl. 8.18 : Piliers mémoriels et stèle DLK32-01, DLK34-01, DLK34-05.01, DLK35-01.01.



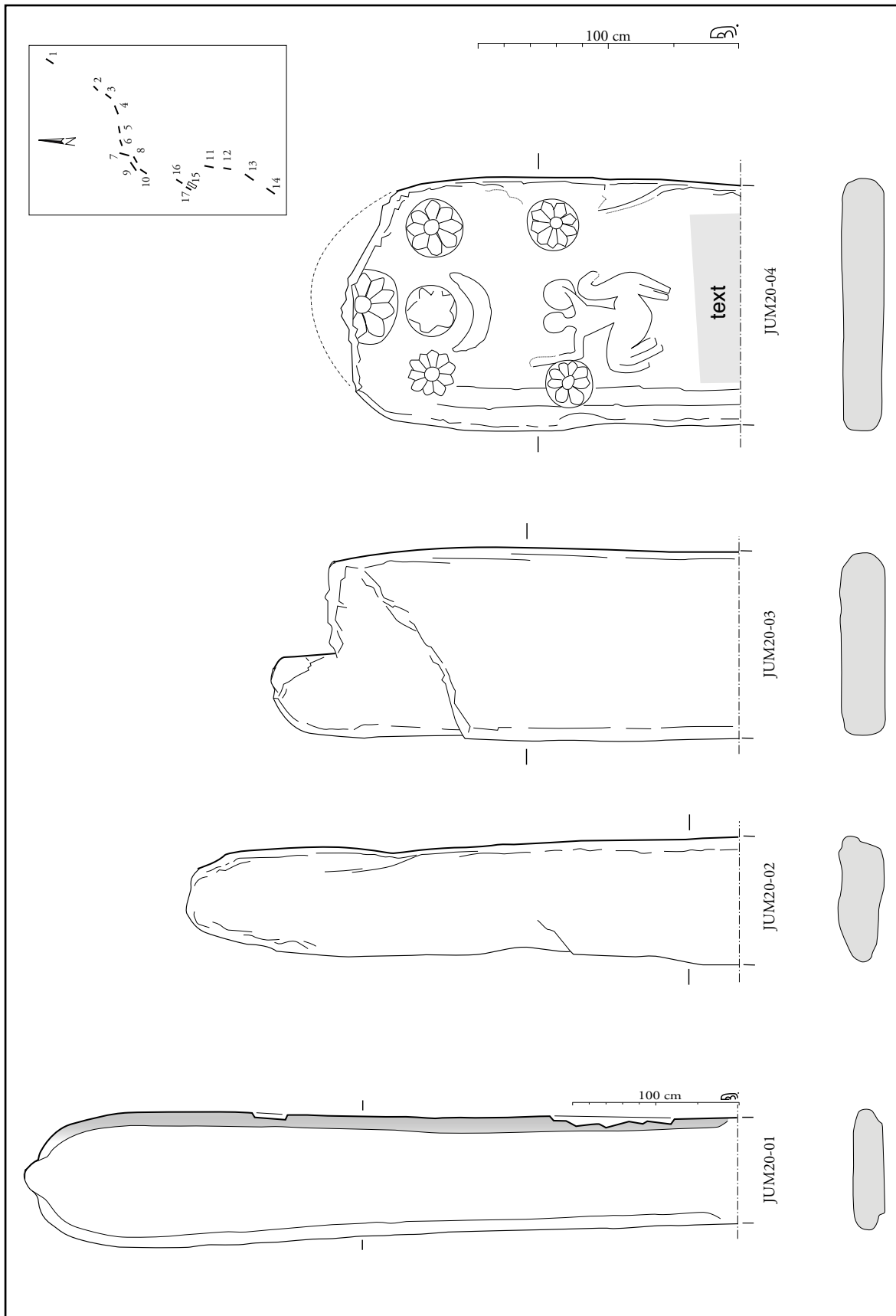
Pl. 8.19 : Piliers mémoriels JUM02-01, 02, 03, 04, 05, JUM04-01, 02, 03. Illustration : D. Baudais.



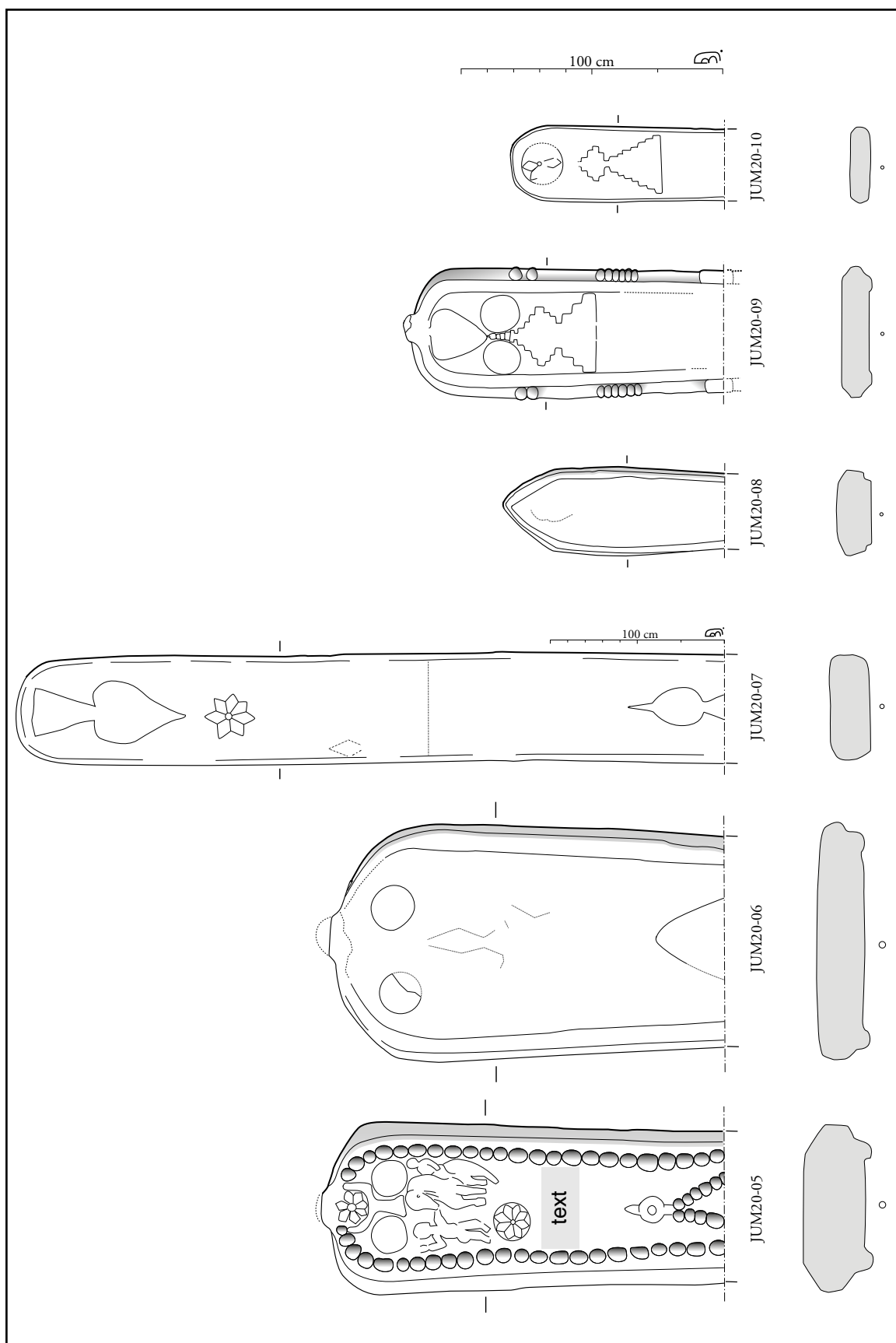
Pl. 8.20 : Piliers mémoriels JUM04-04, JUM05-01, JUM06, JUM07, JUM08-03, 04, 05. Illustration : D. Baudais.



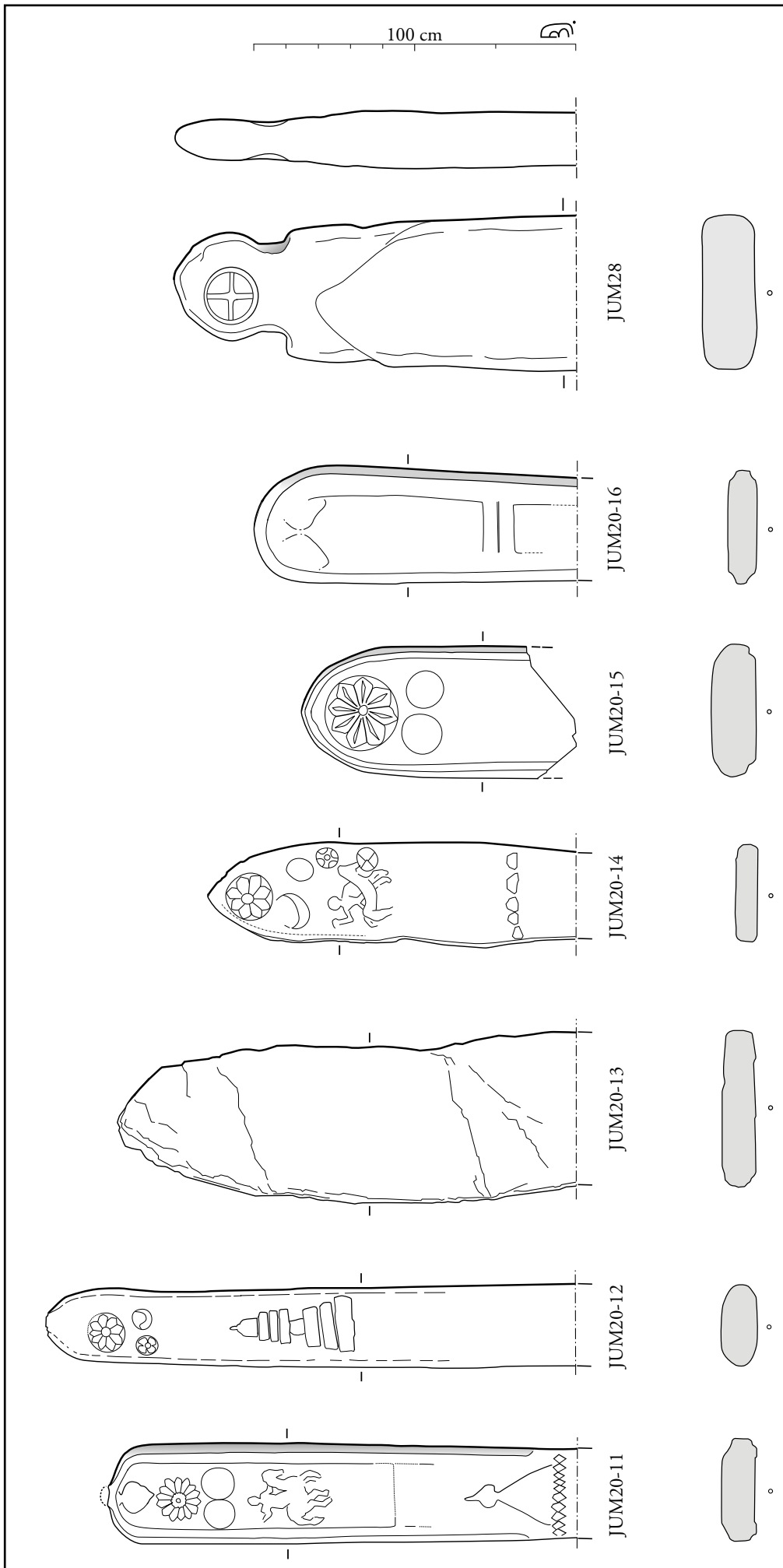
Pl. 8.21 : Piliers mémoriels JUM10-02, JUM14, JUM17, JUM18-01, JUM18-02, JUM21-01, 02. Illustration : D. Baudais.



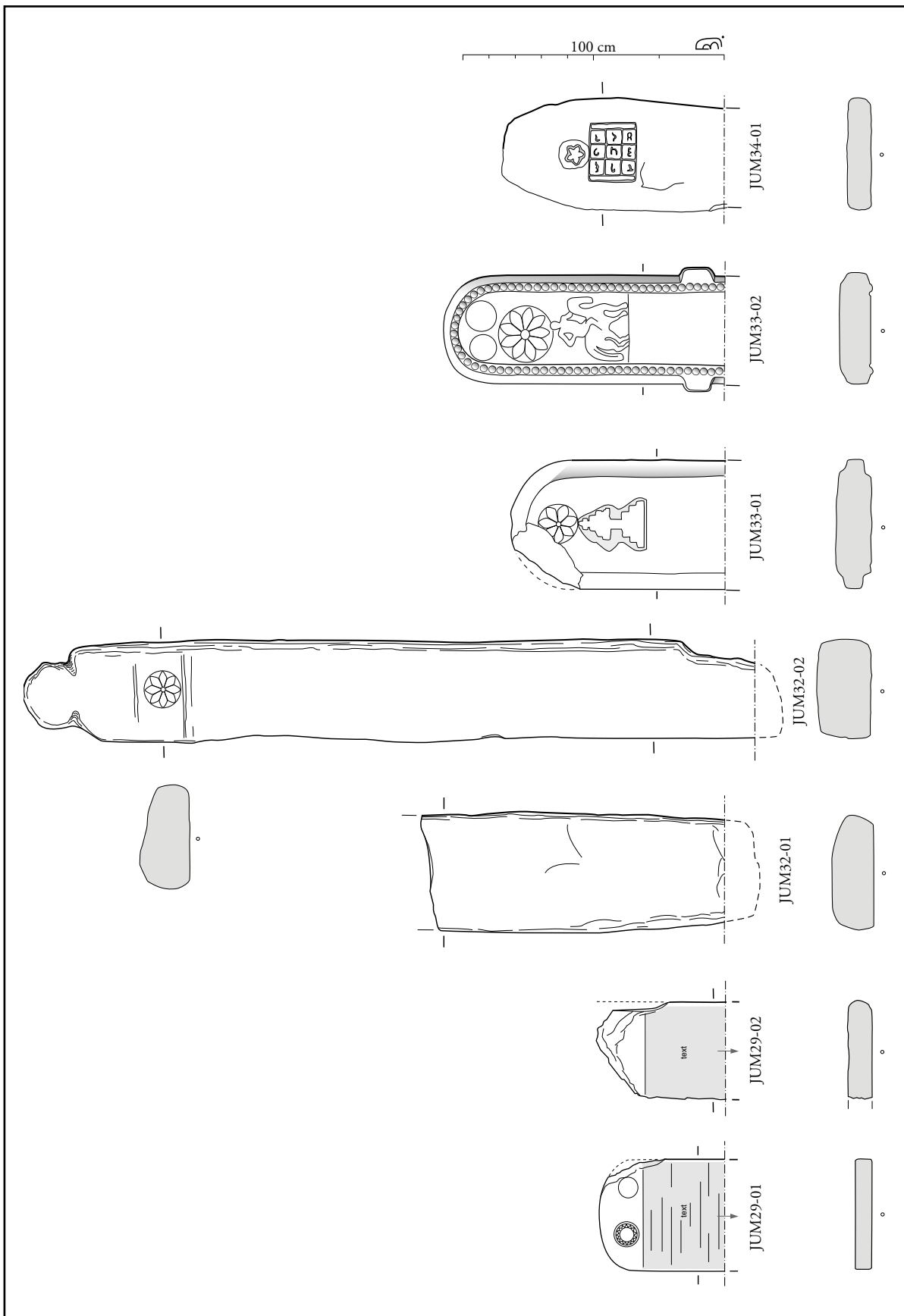
Pl. 8.22 : Piliers mémoires JUM20-01, 02, 03, 04. Illustration : D. Baudais.



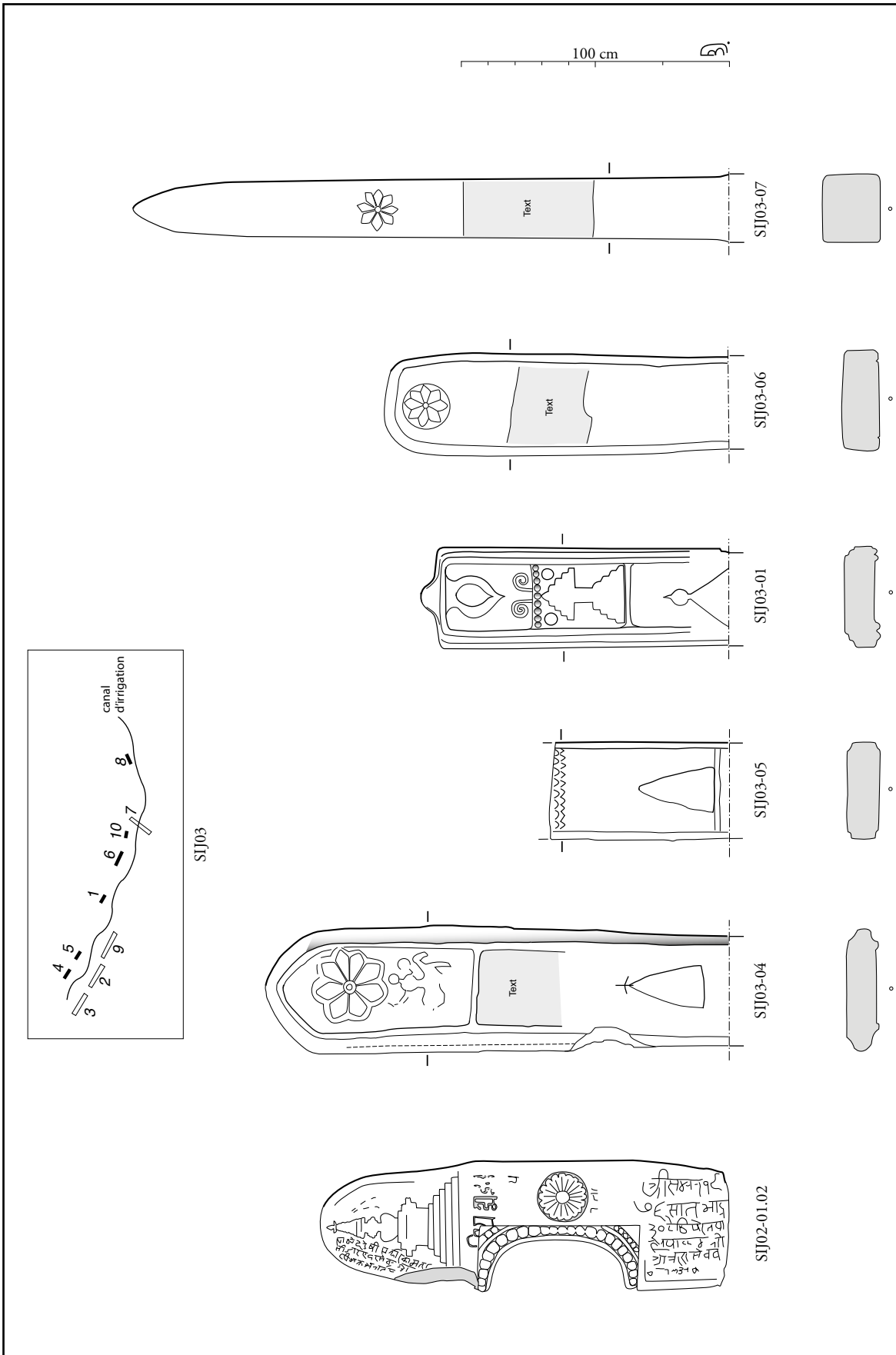
Pl. 8.23 : Piliers mémoires JUM20-05, 06, 07, 08, 09, 10. Illustration : D. Baudais.



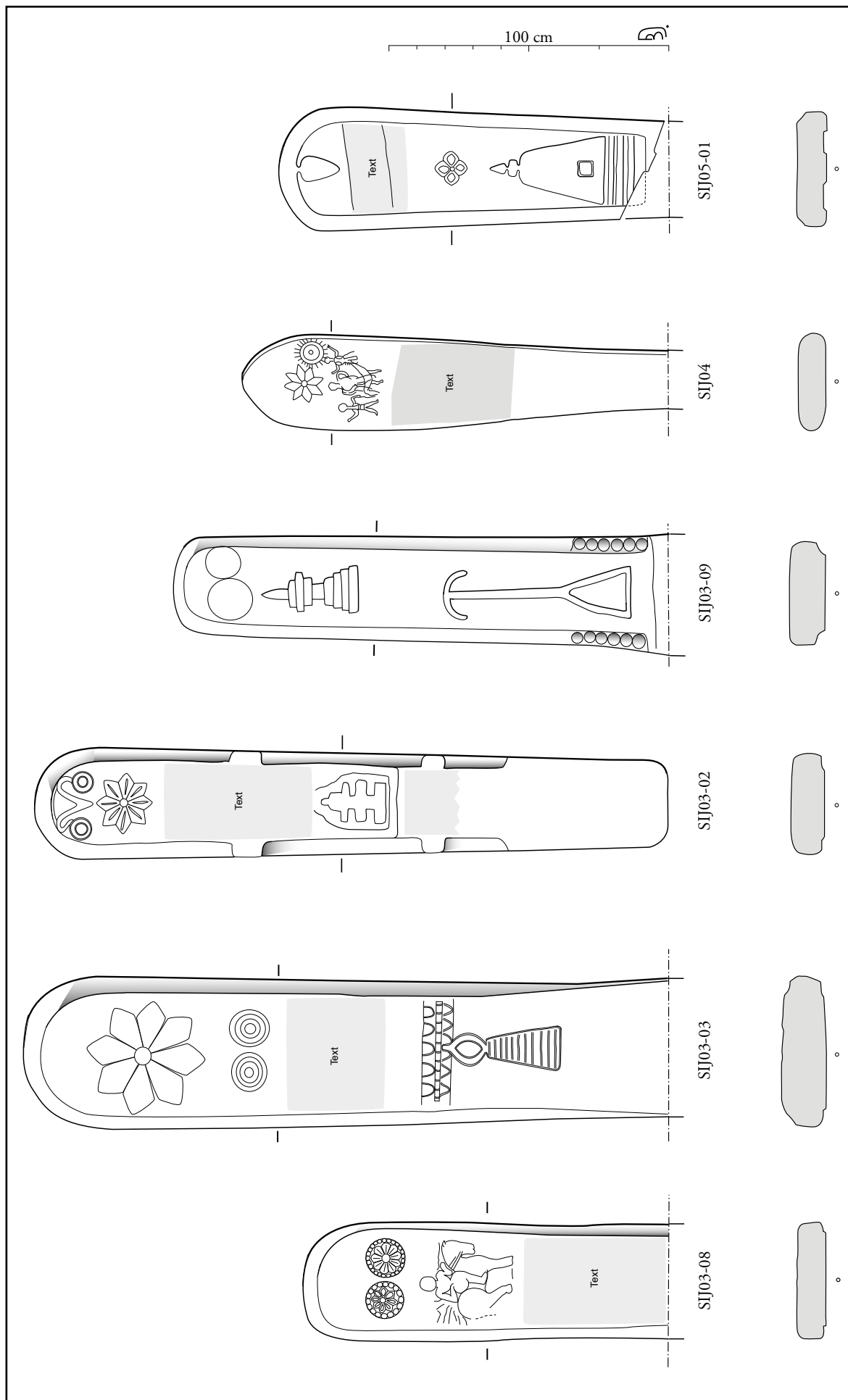
Pl. 8.24 : Piliers mémoriels JUM20-11, 12, 13, 14, 15, 16, JUM28. Illustration : D. Baudais.



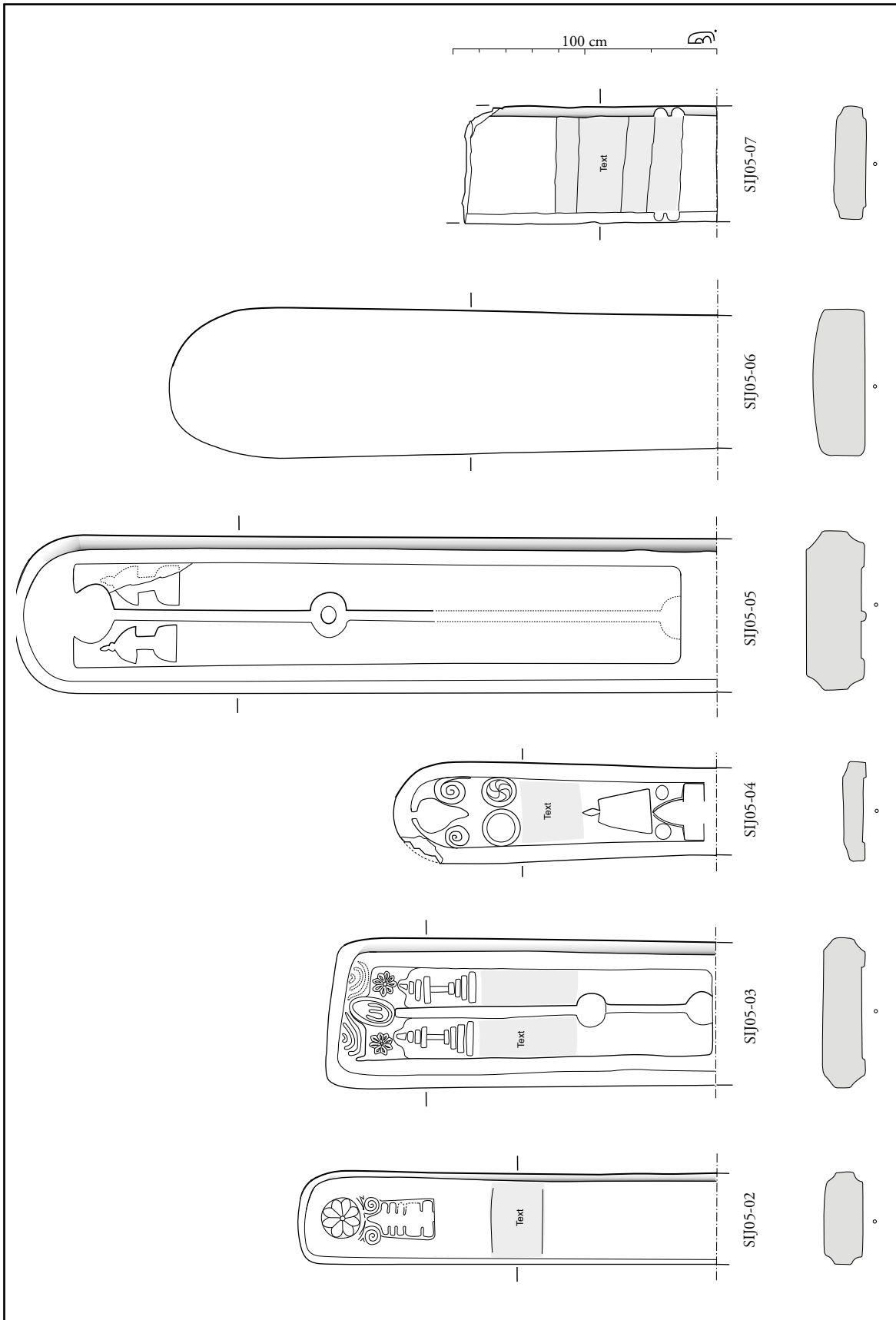
Pl. 8.25 : Piliers mémoriels JUM29-01, 02, JUM32-01, 02, JUM33-01, 02, JUM34-01. Illustration : D. Baudais.



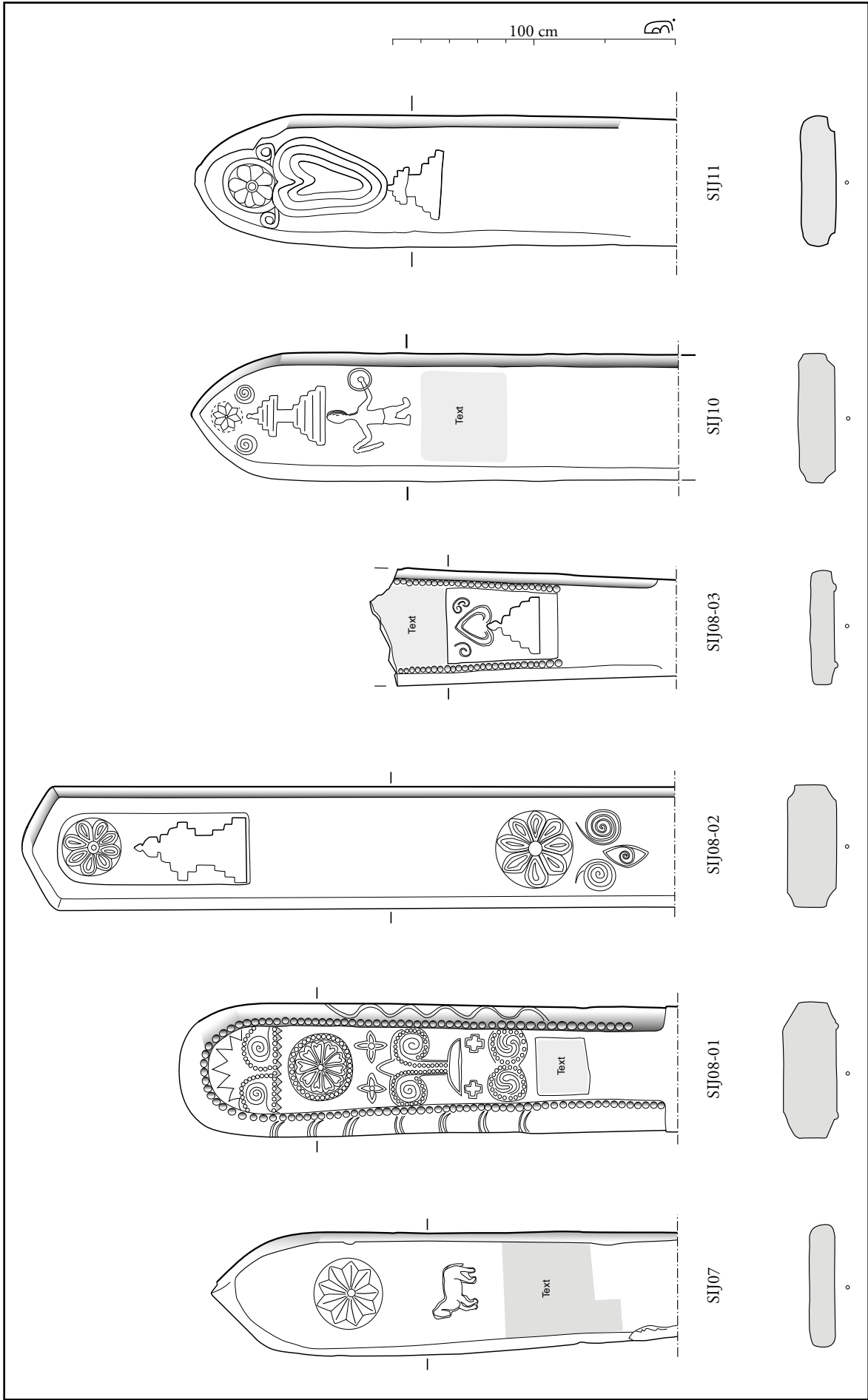
Pl. 8.26 : Piliers mémoriels SIJ02-01.02, SIJ03-01, 04, 05, 06, 07. Illustration : D. Baudais et D. Andolfatto.



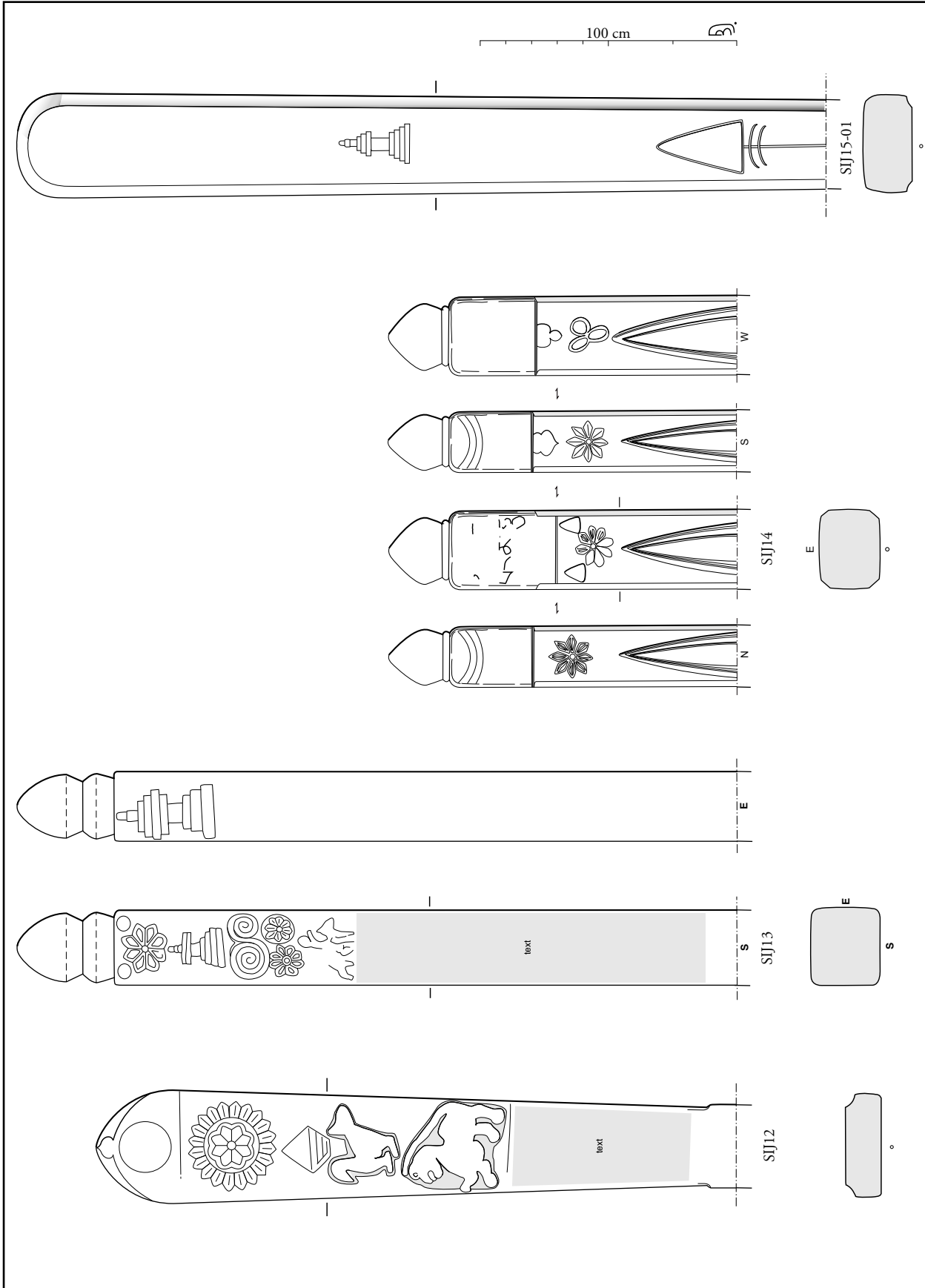
Pl. 8.27 : Piliers mémoriels SIJ03-02, 03, 08, 09, SIJ04, SIJ05-01. Illustration : D. Baudais.



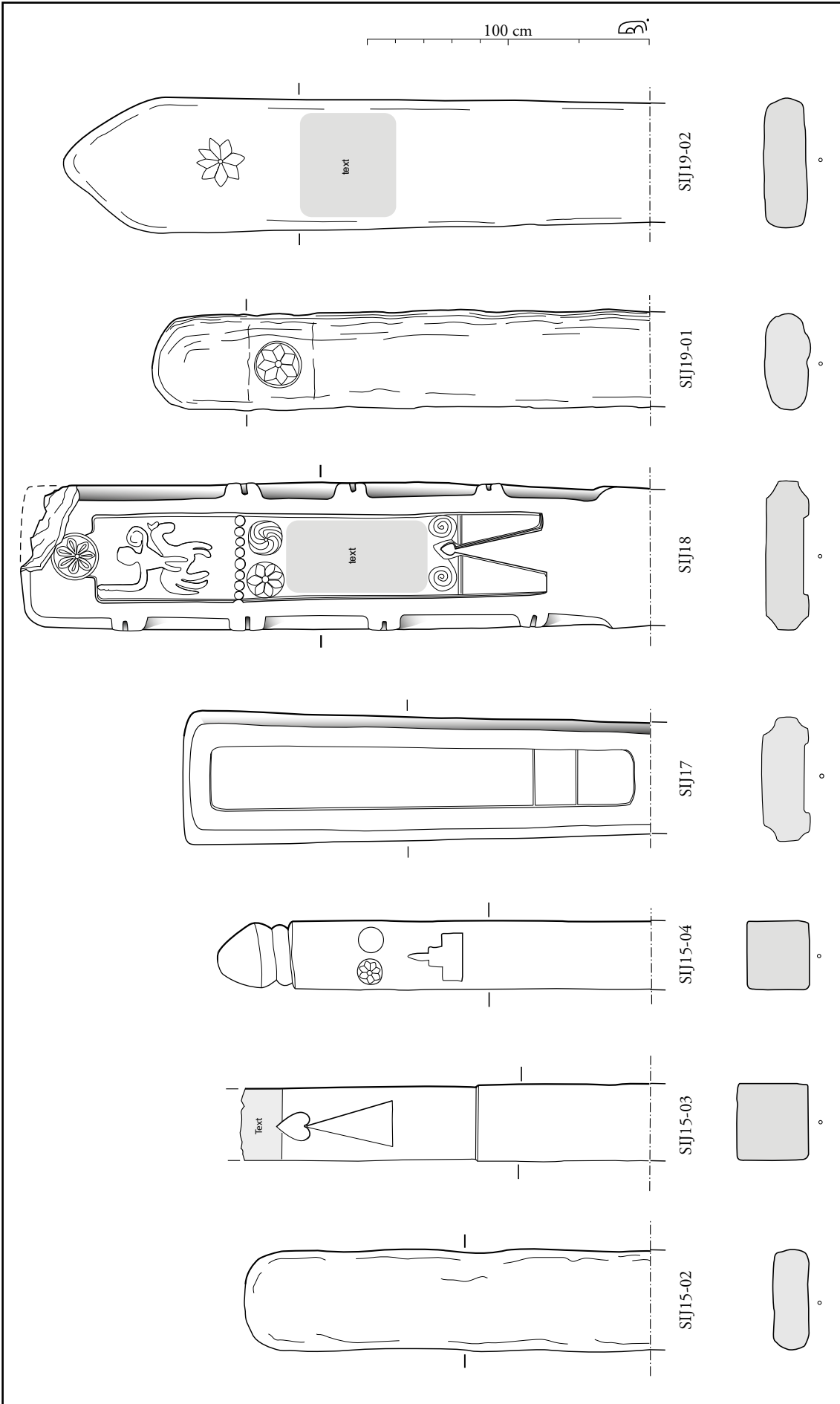
Pl. 8.28 : Piliers mémoriels SIJ05-02, 03, 04, 05, 06, 07. Illustration : D. Baudais.



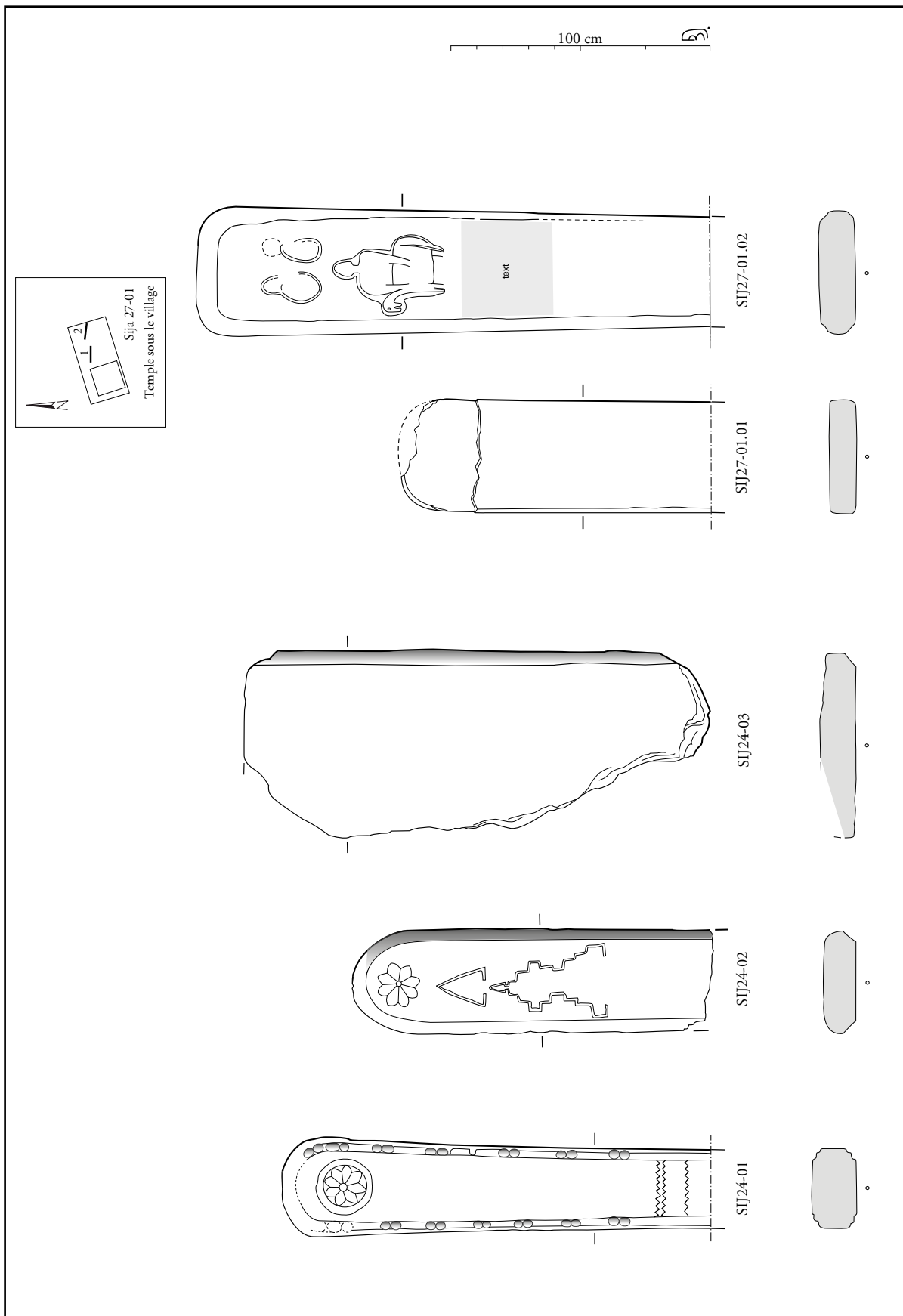
Pl. 8.29 : Piliers mémoires SIJ07, SIJ08-01, 02, 03, SIJ10, SIJ11. Illustration : D. Baudais.



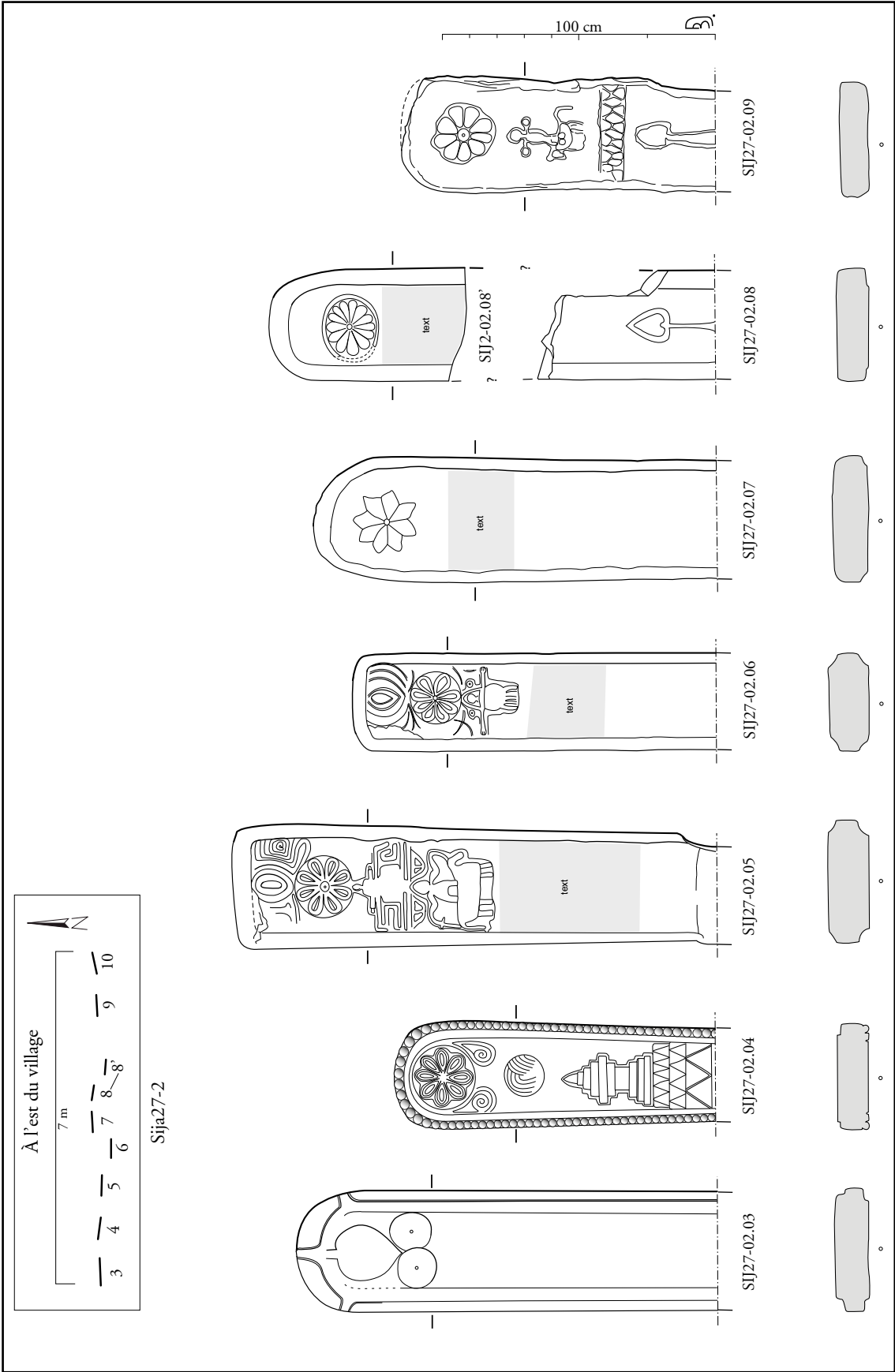
Pl. 8.30 : Piliers mémoriels SIJ12, SIJ13, SIJ14, SIJ15-01. Illustration : D. Baudais.



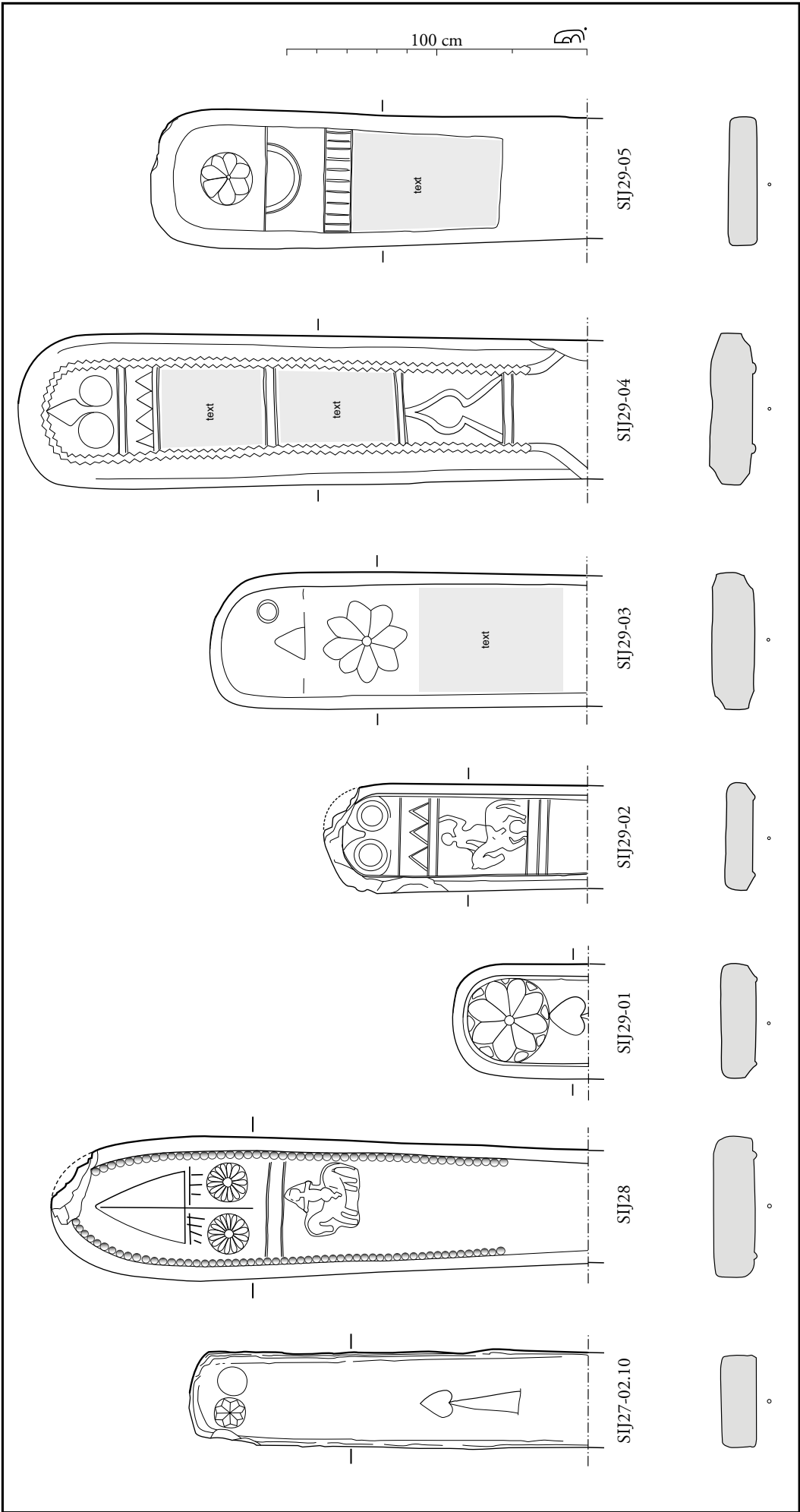
Pl. 8.31 : Piliers mémoriels SIJ15-02, 03, 04, SIJ17, SIJ18, SIJ19-01, 02. Illustration : D. Baudais.



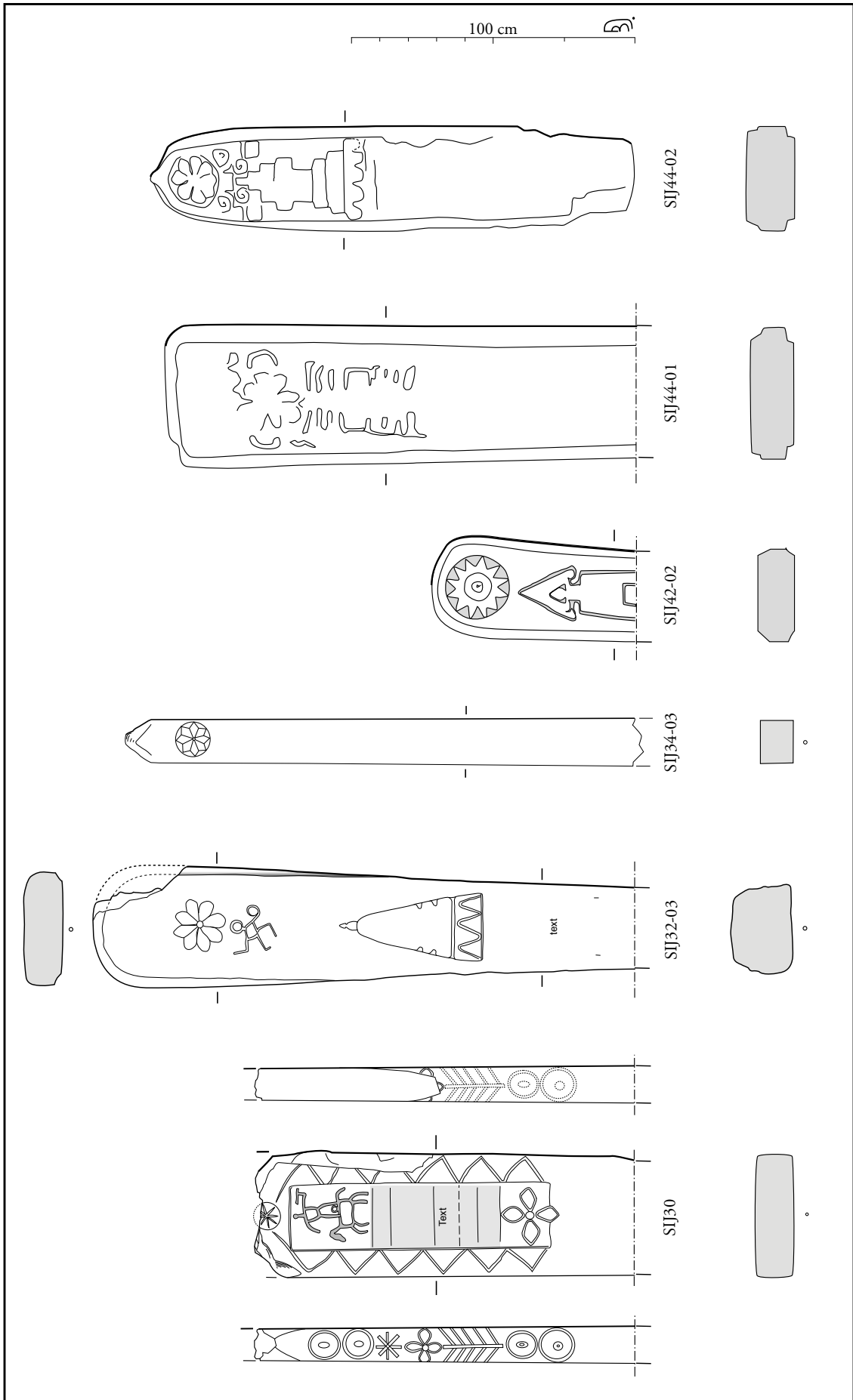
Pl. 8.32 : Piliers mémoriels SIJ24-01, 02, 03, SIJ27-01.01, 02. Illustration : D. Baudais.



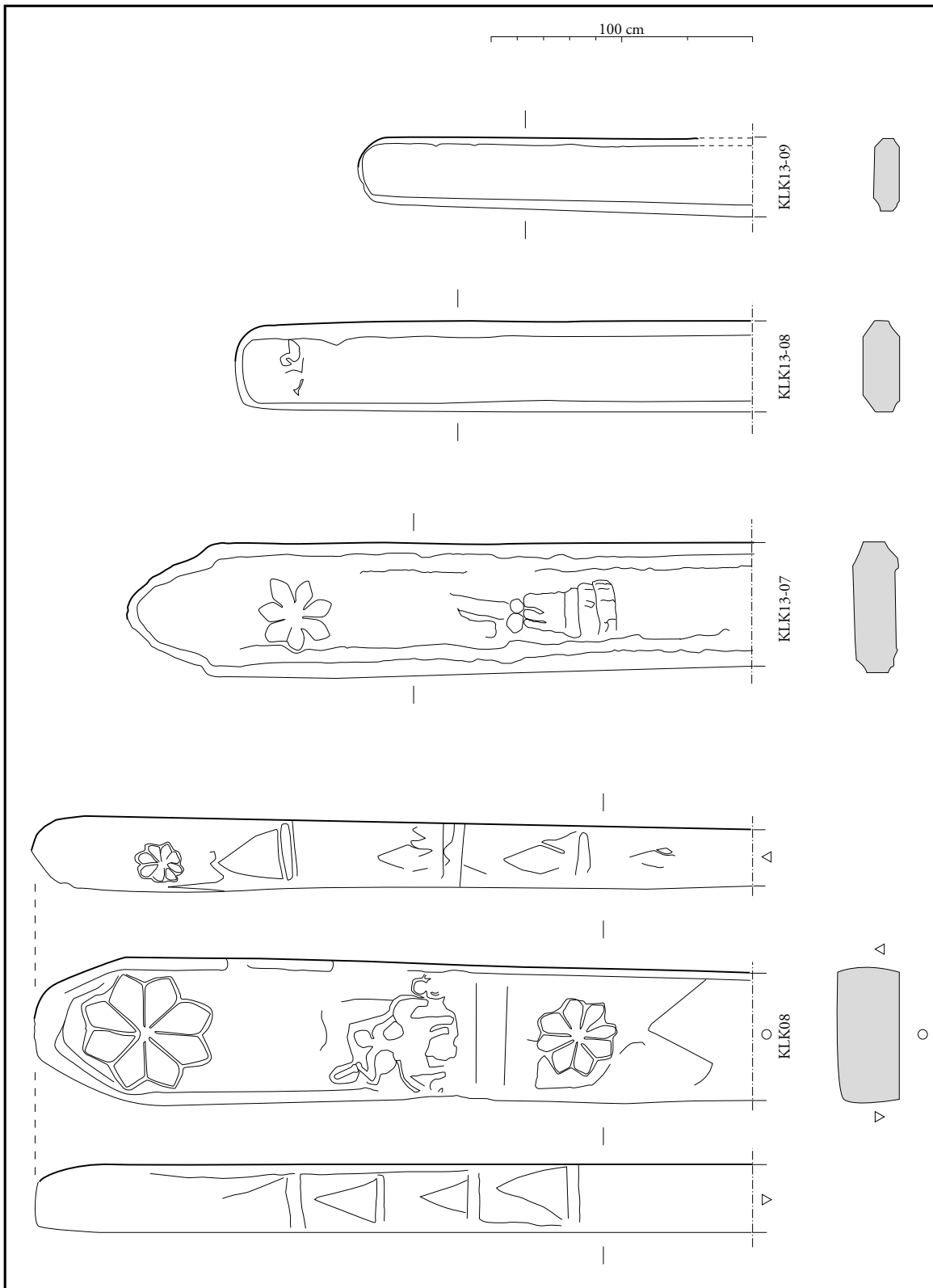
Pl. 8.33 : Piliers mémoriels SIJ27-02.03, 04, 05, 06, 07, 08, 09. Illustration : D. Baudais.



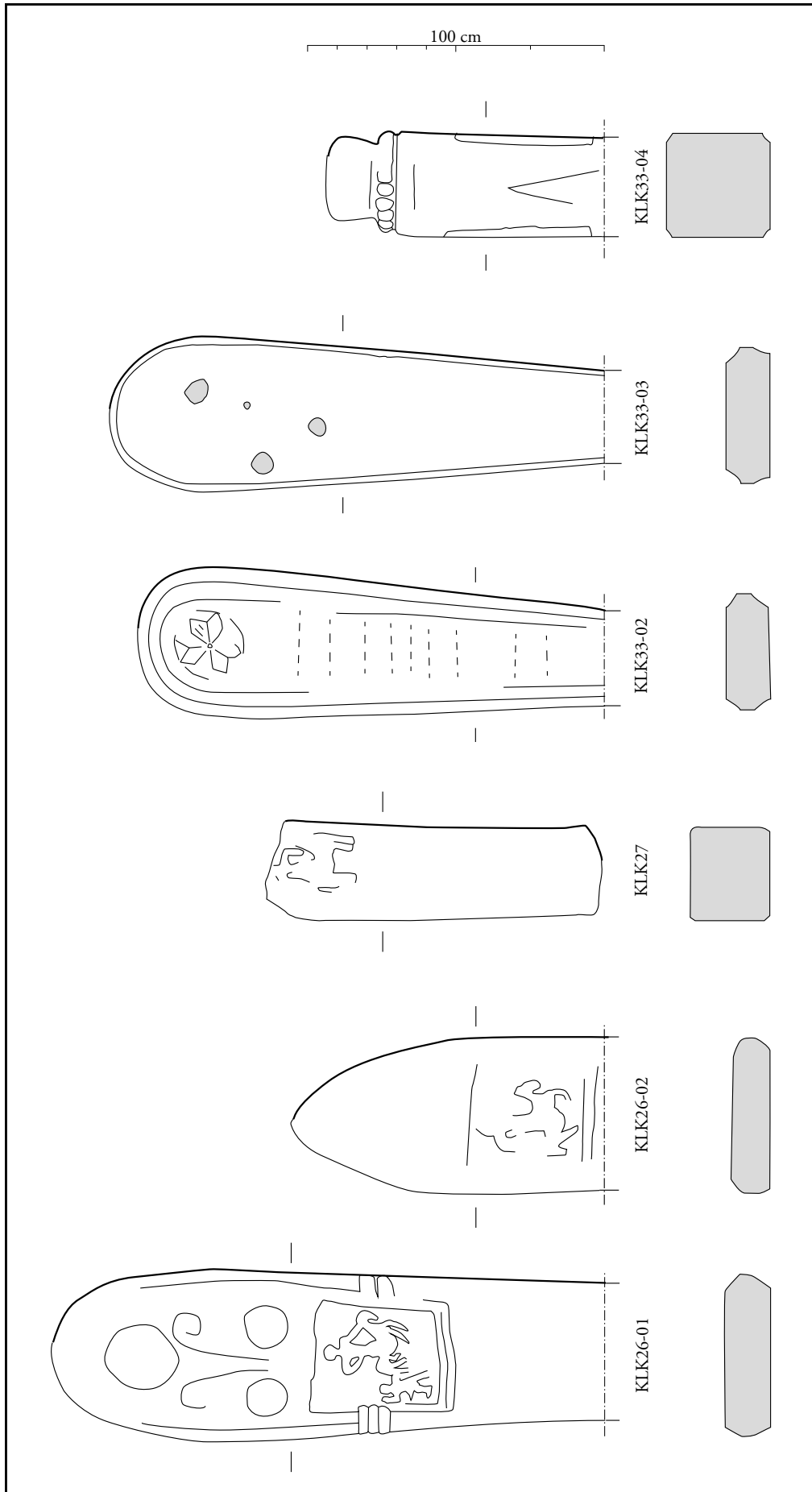
Pl. 8.34 : Piliers mémoriels SIJ27-01.10, SIJ28, SIJ29-01, 02, 03, 04, 05. Illustration : D. Baudais.



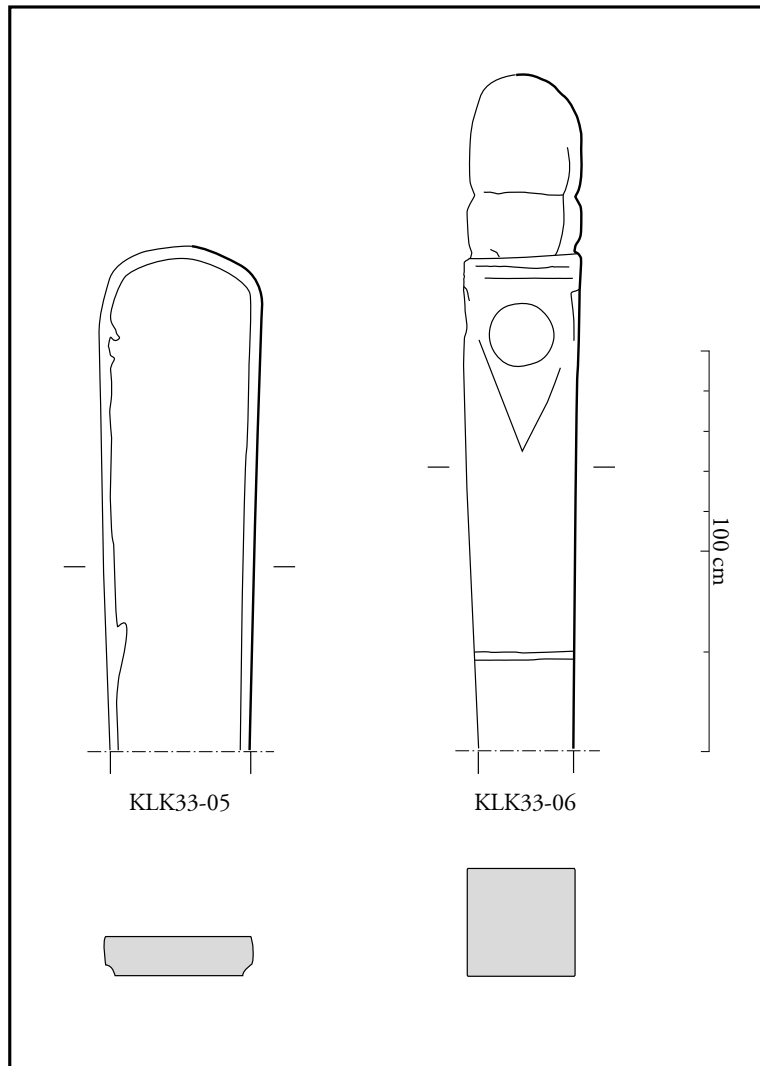
Pl. 8.35 : Piliers mémoriels SIJ30, SIJ32-03, SIJ34-03, SIJ44-01, 02. Illustration : D. Baudais et D. Andolfatto.



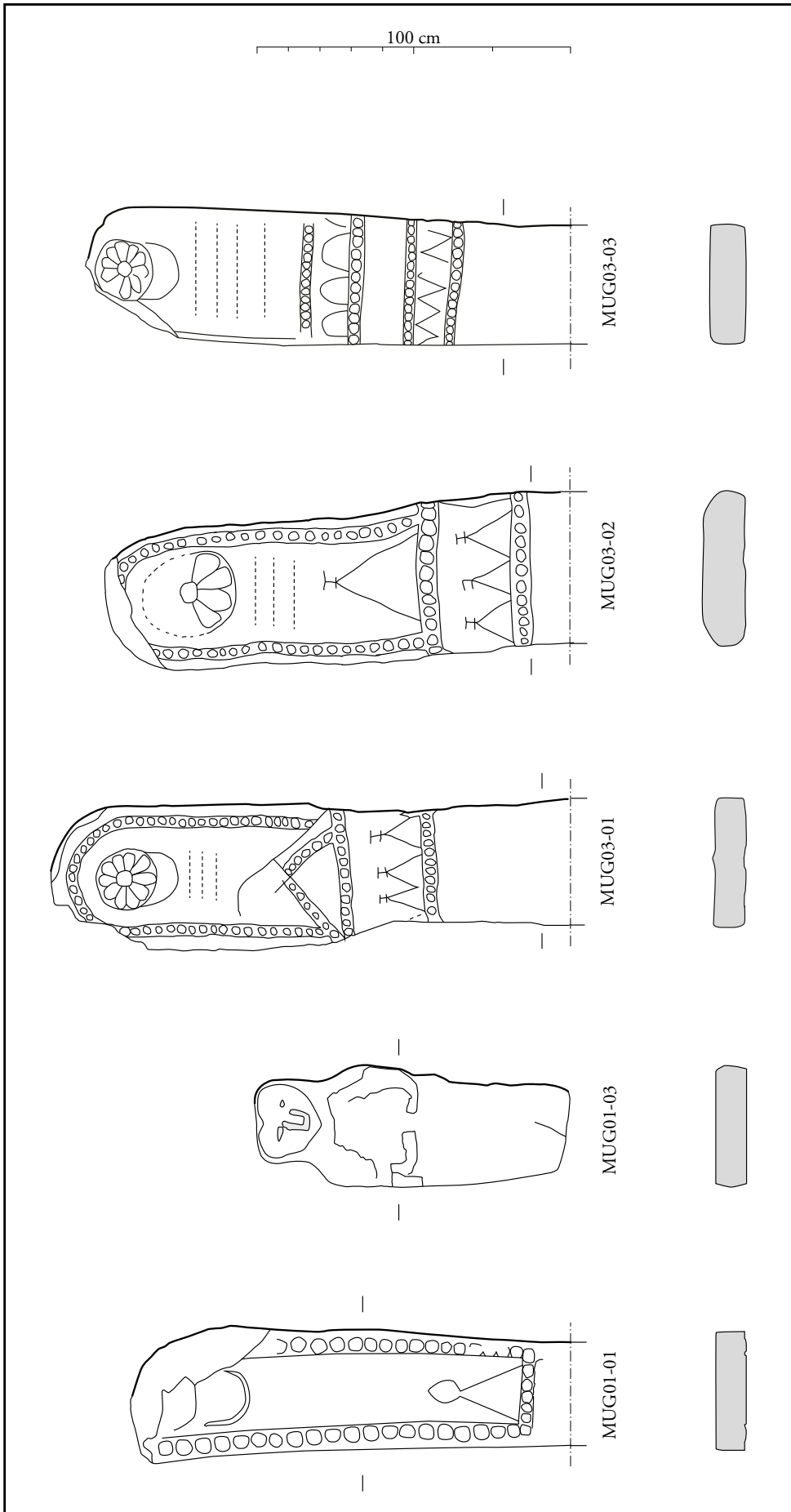
Pl. 8.36 : Piliers mémoriels KLK08, KLK13-07, 08, 09.



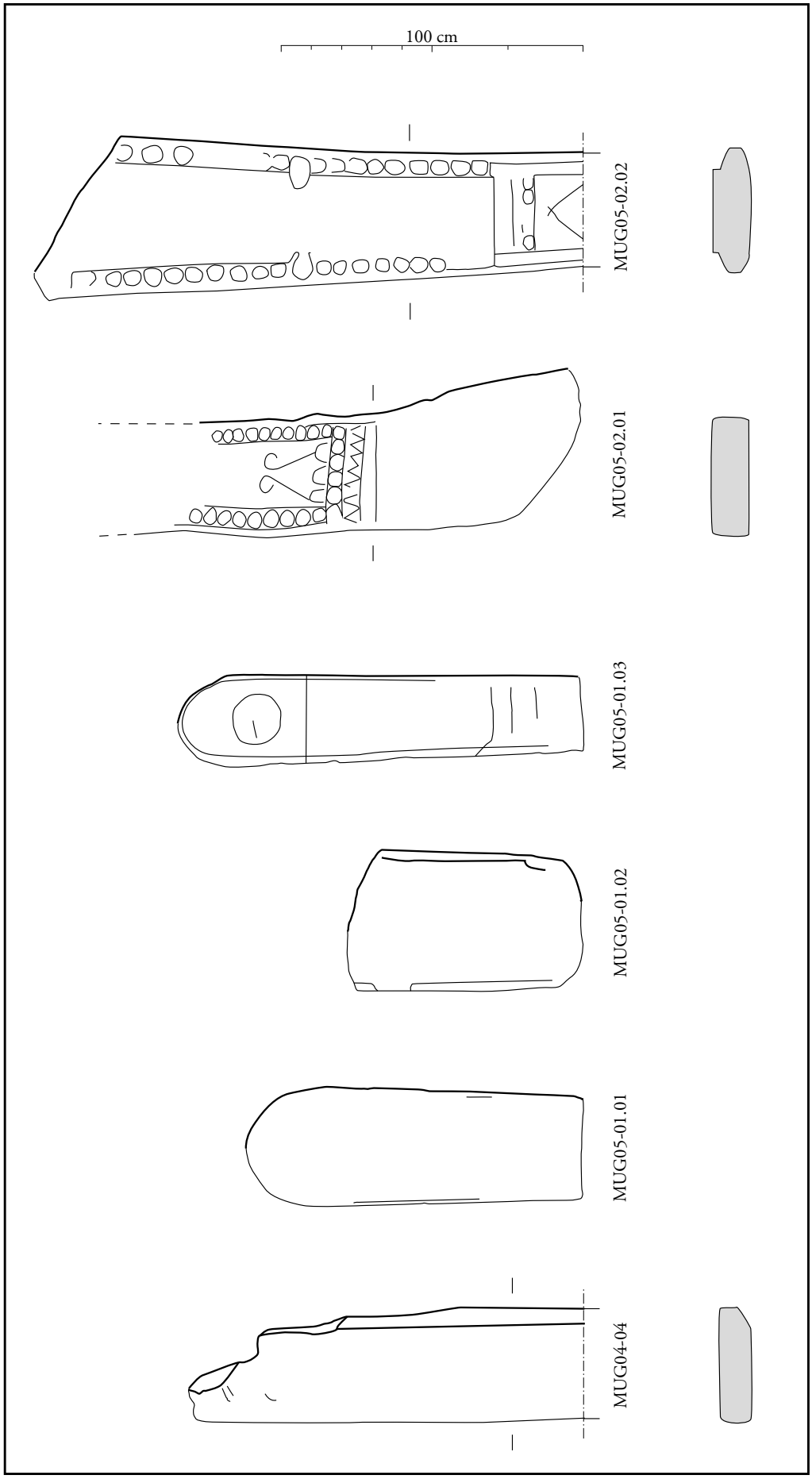
Pl. 8.37 : Piliers mémoires KLK26-01, 02, KLK27, KLK33-02, 03, 04.



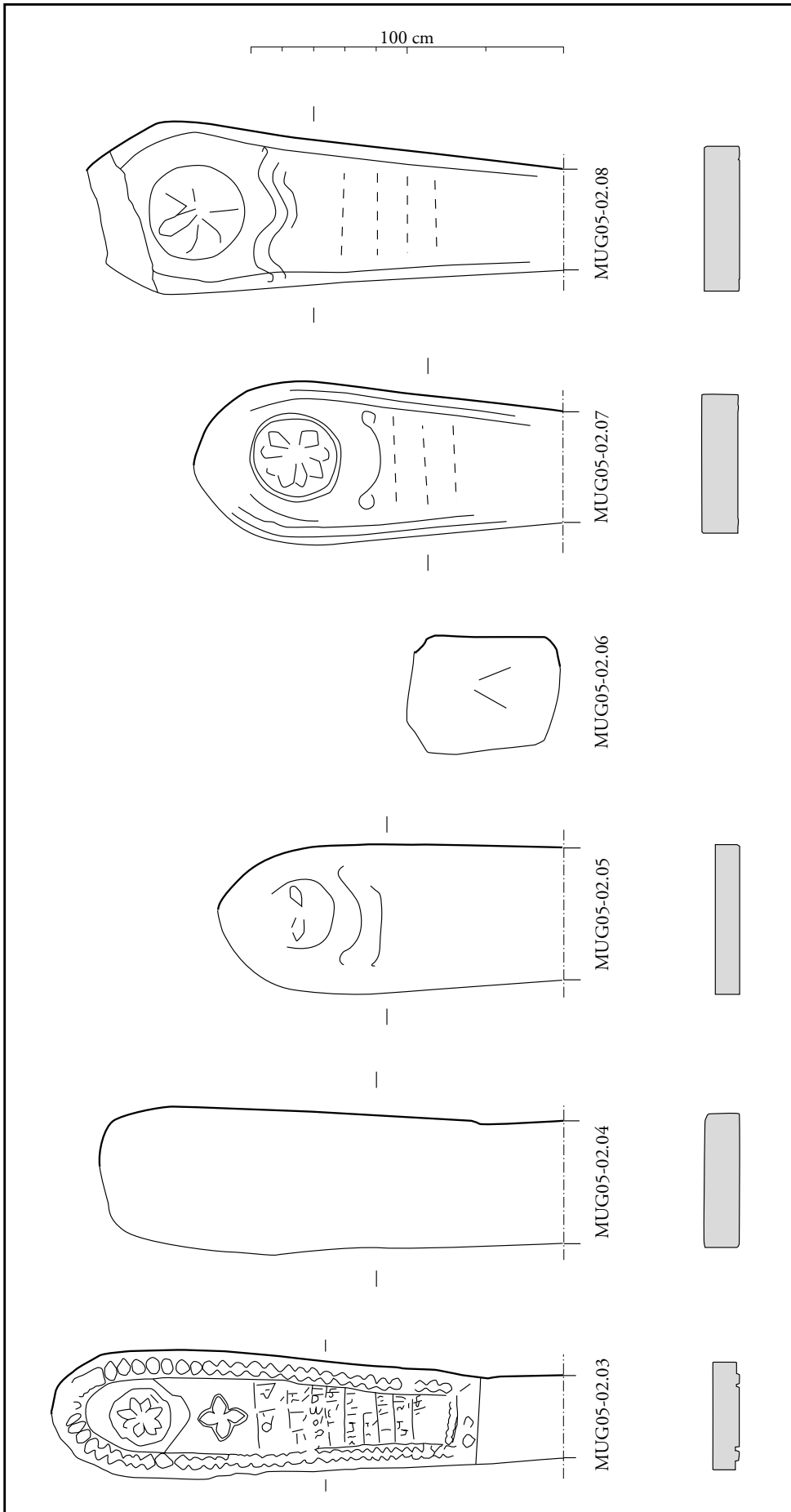
Pl. 8.38 : Piliers mémoriels KLK33-05, 06.




Pl. 8.39 : Piliers mémoriels et stèle anthropomorphe MUG01-01, 03, MUG03-01, 02, 03.



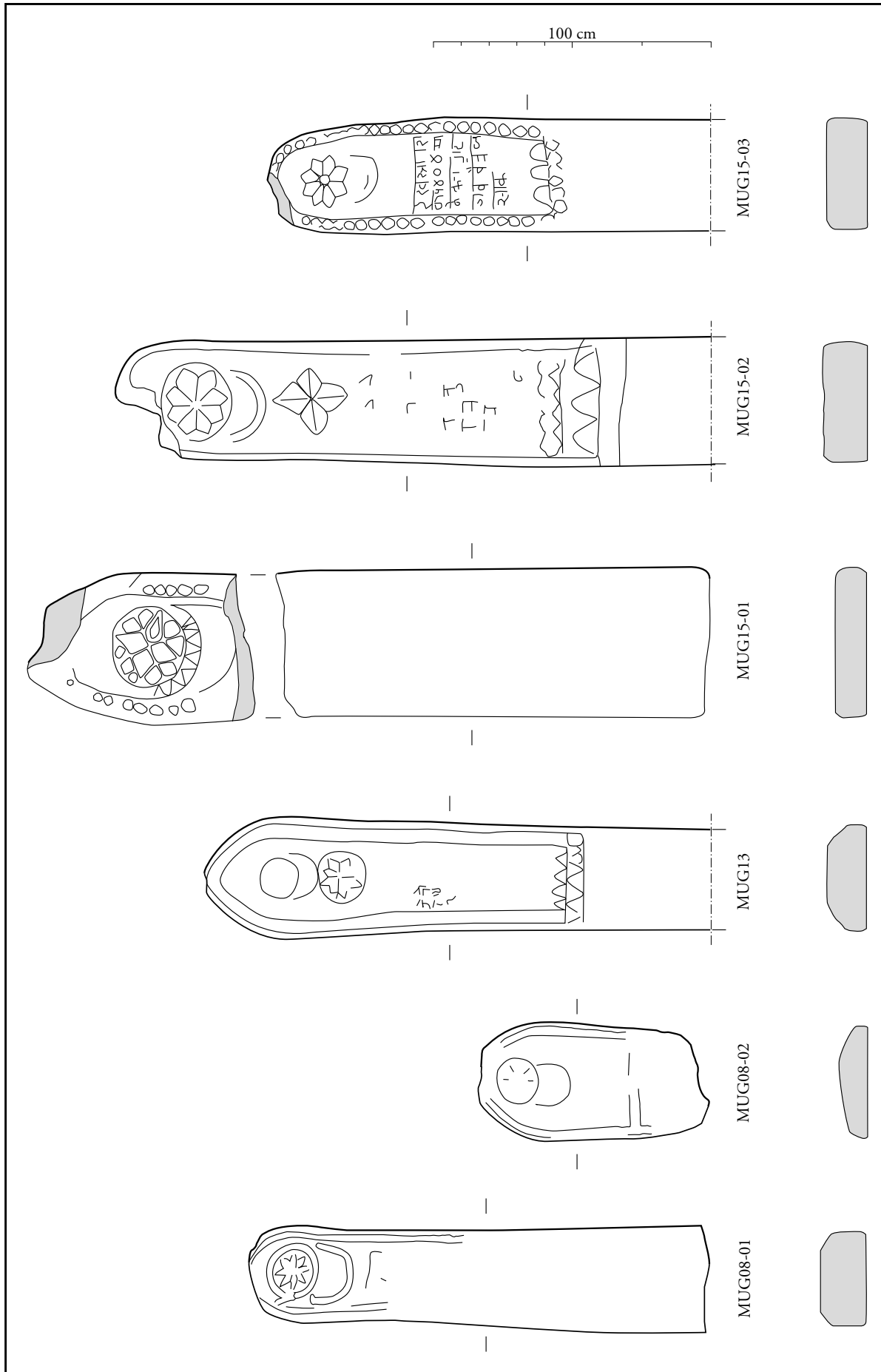
Pl. 8.40 : Piliers mémoriels MUG04-04, MUG05-01.01, 02, 03.



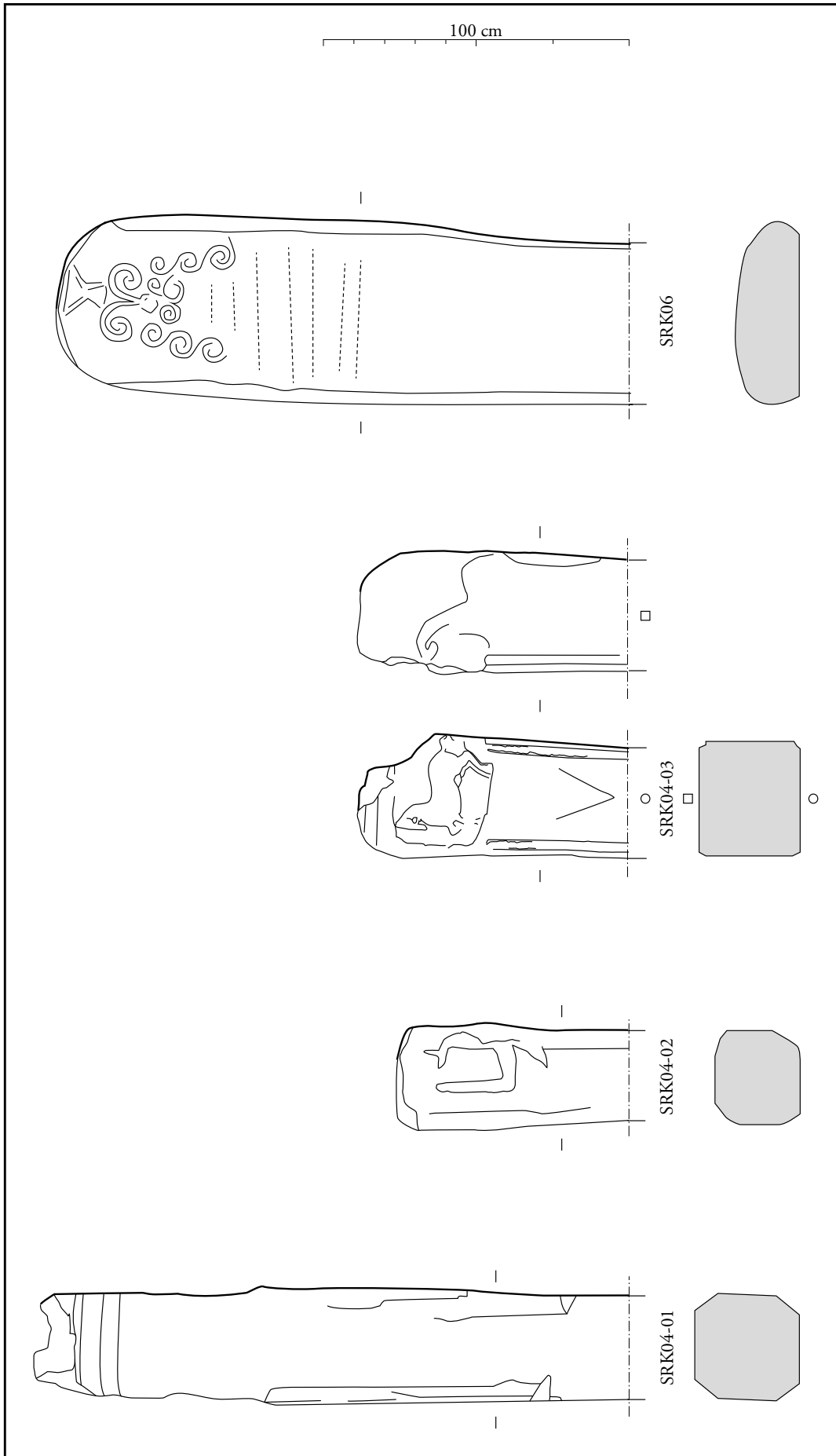
Pl. 8.41 : Piliers mémoires MUG05-02.03, 04, 05, 06, 07, 08.



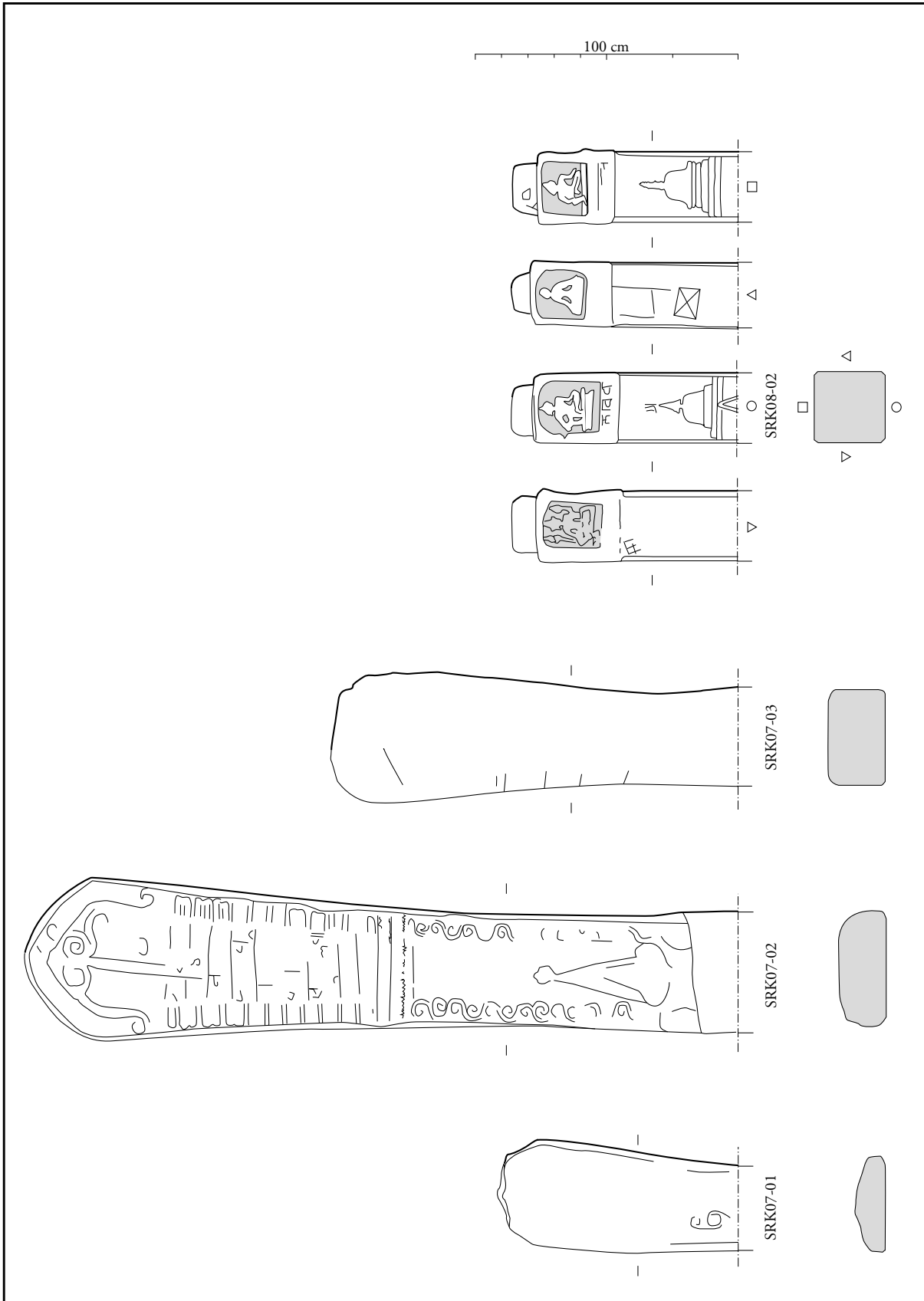
Pl. 8.42 : Piliers mémoriels MUG05-02.09, 10, MUG06-01, 02, MUG07.



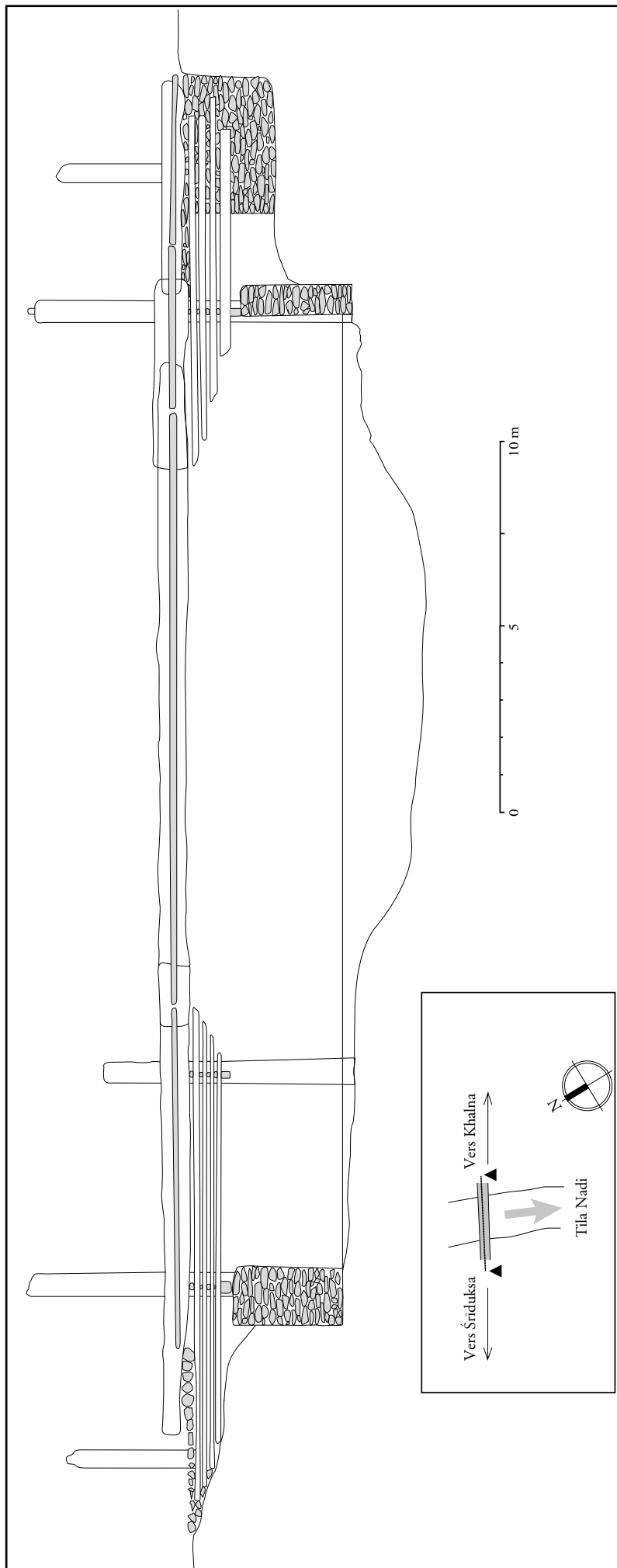
Pl. 8.43 : Piliers mémoriels MUG08-01, 02, MUG13, MUG15-01, 02, 03.



Pl. 8.44 : Piliers mémoriels SRK04-01, 02, 03, SRK06.



Pl. 8.45 : Piliers mémoriels MUG07-01, 02, 03, SRK08-02.



Pl. 9.1 : Coupe transversale nord-ouest/sud-est du pont de Khalna (JUM42).

Le Pays aux Cent-Vingt-Cinq-Mille Montagnes. Étude Archéologique du Bassin de la Karnali (Népal) entre le XII^e et le XVI^e siècle

Résumé

Cette recherche étudie le contexte culturel du Népal occidental entre le XII^e et le XVI^e siècle. L'étude se base sur une analyse attentive de la documentation archéologique constituée par l'auteur, ainsi que sur les sources historiques et ethnographiques. Entre le XII^e et le XIV^e siècle le bassin de la rivière Karnali se trouve au centre d'une entité politique importante : l'empire Khaśa Malla. De cet empire émergent, à partir du XIV^e siècle, plusieurs petits royaumes indépendants. En raison de sa localisation géographique sur un axe de communication entre la plaine indo-gangétique et l'ouest du plateau tibétain, la région apparaît comme le lieu de rencontre de plusieurs cultures.

Le présent travail interroge ces cultures en observant les modalités matérielles d'expression du pouvoir et de la religion et en se basant sur un corpus archéologique en partie inédit. La thèse est composée de trois volumes répartis en Vol. 1 : Texte, Vol. 2 : Illustrations et Vol. 3 : Inventaire des sites, cartes et planches.

L'argumentaire pose les bases d'une chronologie relative du patrimoine artistique et architectural. Cette chronologie est mise en rapport avec l'histoire dynastique de la région et le contexte de l'Himalaya central. L'organisation architectural de deux sites identifiés comme les capitales de l'empire Khaśa Malla est étudiée au moyen d'une approche ethno-archéologique. Enfin, différentes formes religieuses, dont le médiumnisme, sont analysées dans leur rapport au pouvoir et aux réseaux artistiques médiévaux.

Mots-clés : Himalaya ; Népal ; Népal occidental ; Inde ; Tibet ; Sinja ; Dullu ; Sculpture ; Architecture ; Archéologie ; Ethno-Archéologie ; Religion ; Cultes Oraculaires ; Médiumnisme ; Chamanisme ; Archéologie du Chamanisme ; Bouddhisme ; Hindouisme ; Khaśa Malla ; Khaśa.

The Country of the Hundred and Twenty-Five Thousand Mountains. Archaeological Study of the Karnali Basin (Nepal) between the 12th and 16th century

Summary

This research aims to study the medieval cultural context of western Nepal between the 12th and 16th century. The study is based on a careful analysis of the archaeological documentation gathered by the author and on historical and ethnographic sources. Between the 12th and 14th century, the Karnali River Basin was at the center of an important political entity: the Khaśa Malla empire. From this empire would afterwards emerge a multitude of small independent kingdoms. Due to its geographical location on a communication corridor between the Indo-Gangetic Plain and the western part of the Tibetan plateau, the region is a place where cultures intersect.

The present study proposes to question these cultures by observing the modalities of expressions of power and religion by looking at unpublished and largely overlooked archaeological data. The thesis is constituted of three volumes divided in Vol. 1: Text, Vol. 2: Illustrations and Vol. 3: Sites' inventory, maps and plates.

The research lays the bases of a relative chronology of the artistic and architectural heritage. This chronology is further brought together in the dynastic history of the region and in the context of the central Himalaya. The architectural organization of two sites identified as the capitales of the Khaśa Malla empire is studied with an ethno-archaeological approach. Finally, different religious forms, such as mediumism, are analyzed in their relation to temporal power and artistic networks.

Keywords: Himalaya; Nepal; western Nepal; India; Tibet; Sinja; Dullu; Sculpture; Architecture; Archaeology; Ethno-Archaeology; Religion; Oracular Cults; Mediumism; Shamanism; Archaeology of Shamanism; Buddhism; Hinduism; Khaśa Malla; Khaśa.

UNIVERSITÉ SORBONNE UNIVERSITÉ (LETTRES)

ÉCOLE DOCTORALE :

ED VI - Histoire de l'Art et Archéologie (ED 0124)

Faculté des Lettres de Sorbonne Université, Galerie Colbert, Bureau 233, 2 rue Vivienne, 75002 PARIS

DISCIPLINE : Théorie et Pratique de l'Archéologie