



Thèse de doctorat préparée à l'Université de Bourgogne-Franche-Comté
Ecole doctorale n° 594 – Sociétés, Espaces, Pratiques, Temps
Doctorat en Archéologie

**Peuplement, paysages et pouvoirs médiévaux en contexte
de moyenne montagne :
les cas du sud Morvan et du Jura central**

**Volume 2 : annexes
A : Morvan**

Par Valentin CHEVASSU

Thèse présentée et soutenue à Besançon, le 7 janvier 2021
sous la direction de Mme Emilie GAUTHIER et M. Pierre NOUVEL

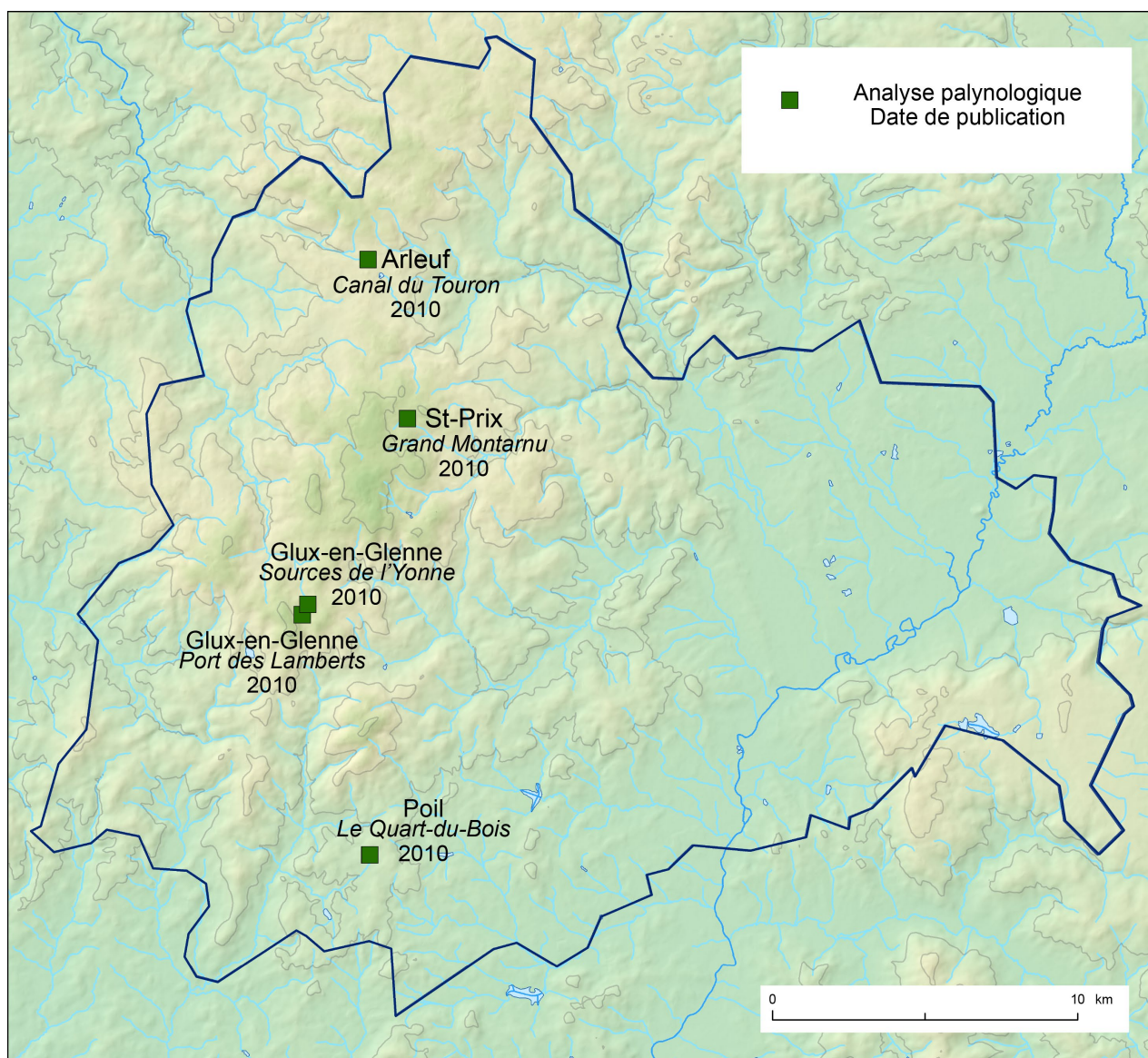
Composition du jury :

Luc BOURGEOIS, expert, Professeur des universités, Université de Caen-Normandie
Didier GALOP, rapporteur, directeur de recherche CNRS, Université Toulouse Jean-Jaurès
Emilie GAUTHIER, directrice de thèse, Professeure des universités, Université de Bourgogne-Franche-Comté
Florent HAUTEFEUILLE, expert, Maître de conférences, HDR, Université Toulouse Jean-Jaurès
Pierre-Yves LAFFONT, rapporteur, Professeur des universités, Université Rennes 2
Pierre NOUVEL, co-encadrant, Professeur des universités, Université de Bourgogne-Franche-Comté

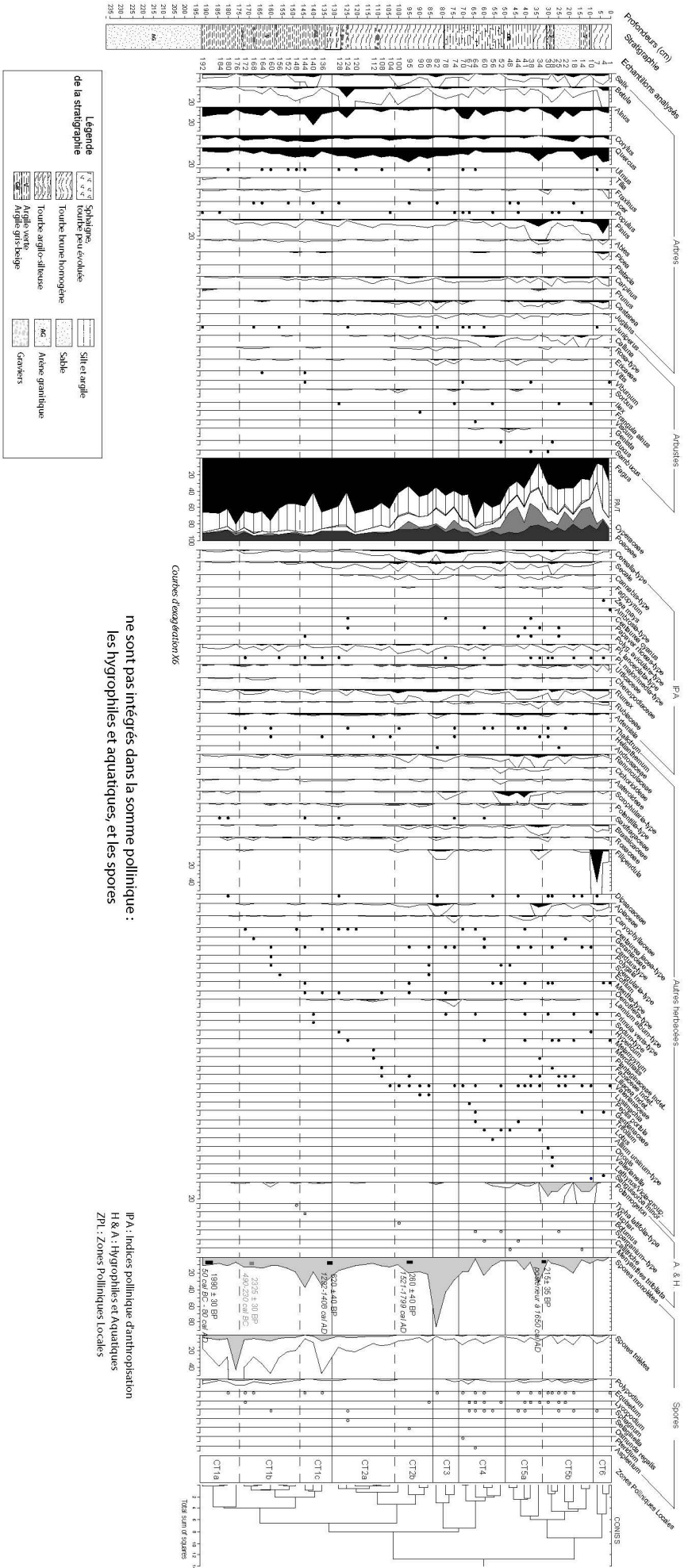
Sommaire

1. Analyses paléoenvironnementales	3
2. Atlas des occupations médiévales et modernes	12
2.1. Lieux de cultes, établissements monastiques et espaces funéraires	14
2.2. Habitat élitare et fortifié	110
2.3. Habitat rural	239
2.4. Circulations, exploitation du milieu et transformation de matières premières	443

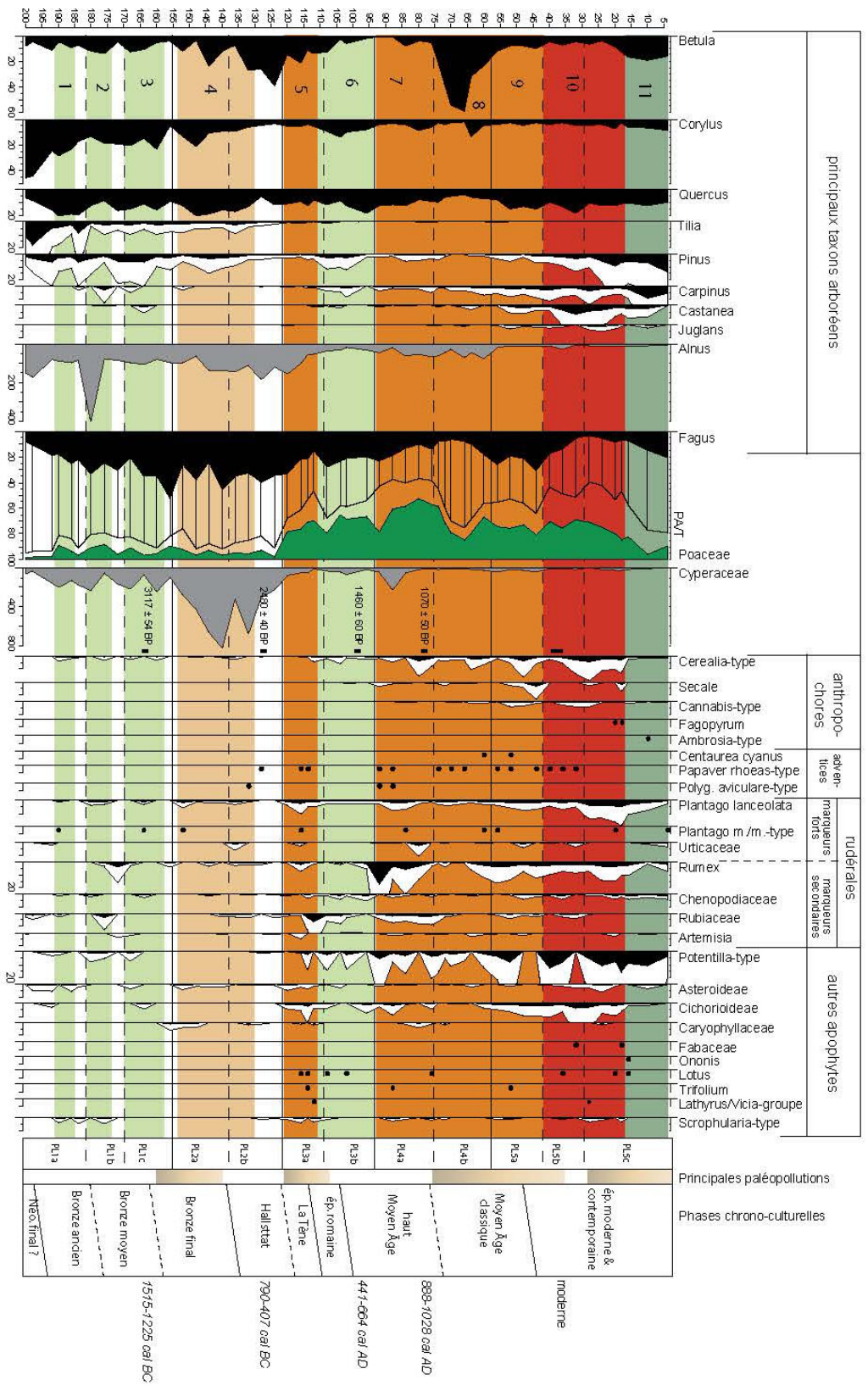
1. Analyses paléoenvironnementales



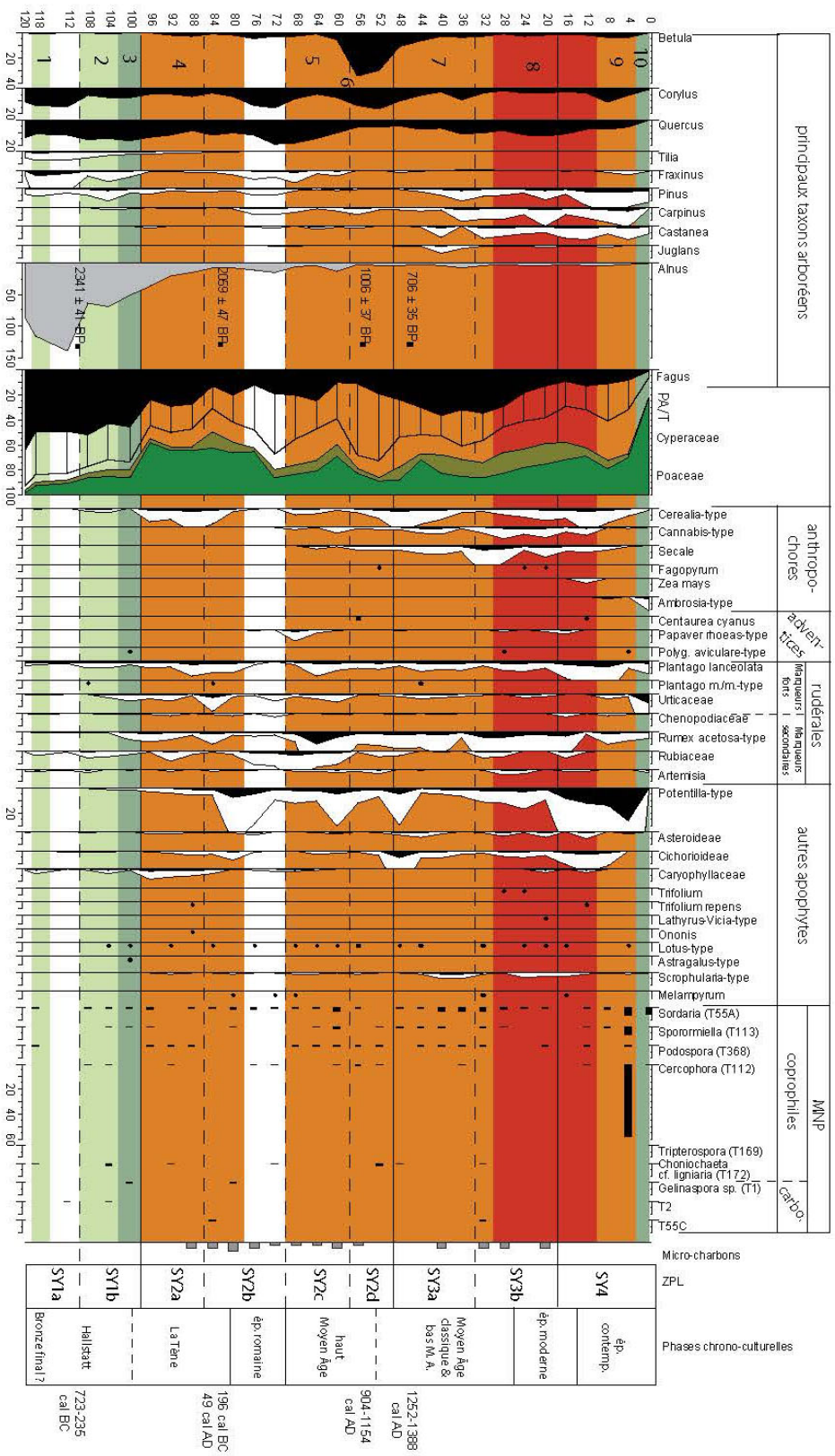
Localisation des analyses palynologiques disponibles pour la zone étudiée.



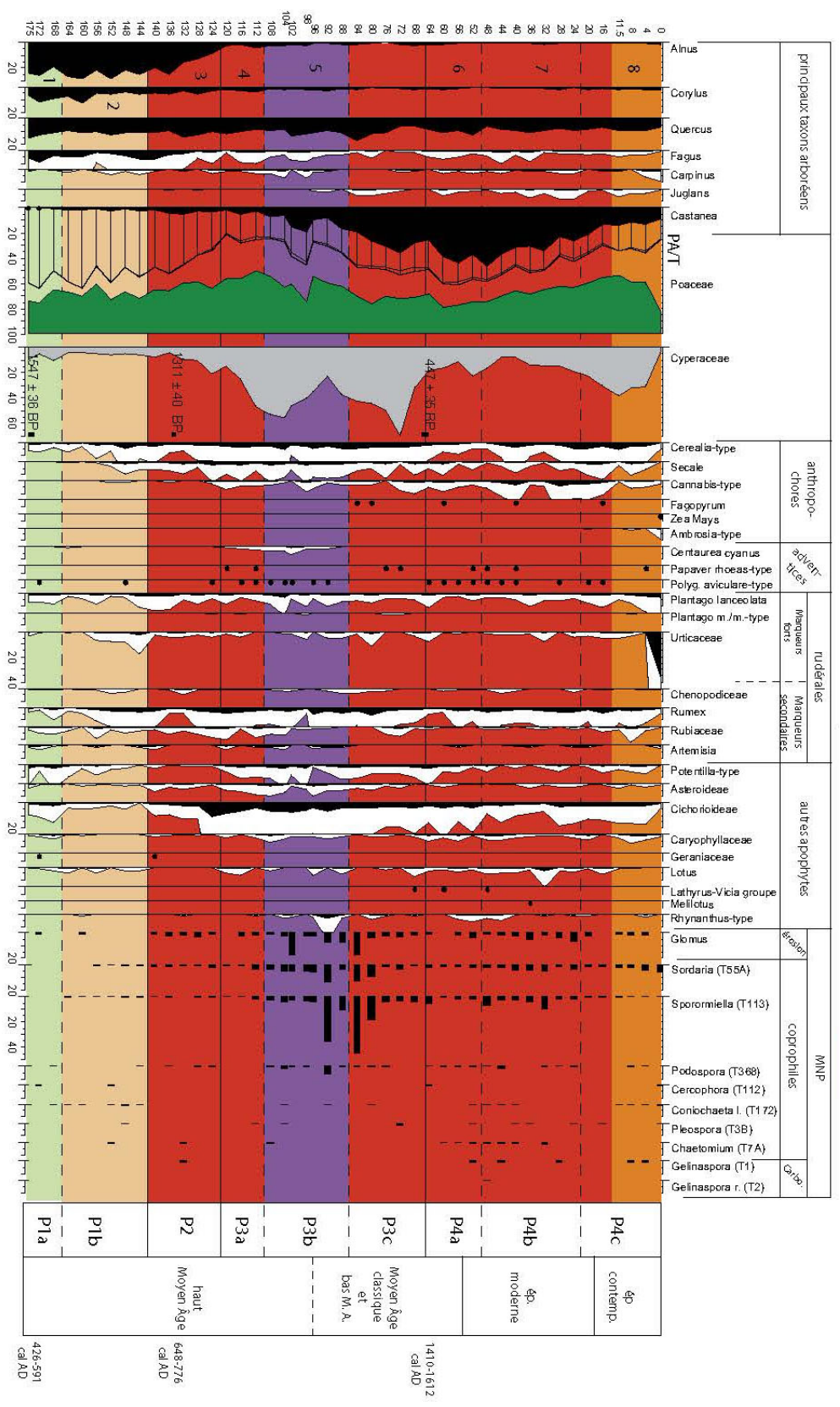
Arleuf (Nièvre) - Canal du Touron, diagramme complet (analyses réalisées par I. Jouffroy-Bapicot, diagramme publié in Jouffroy-Bapicot 2009).



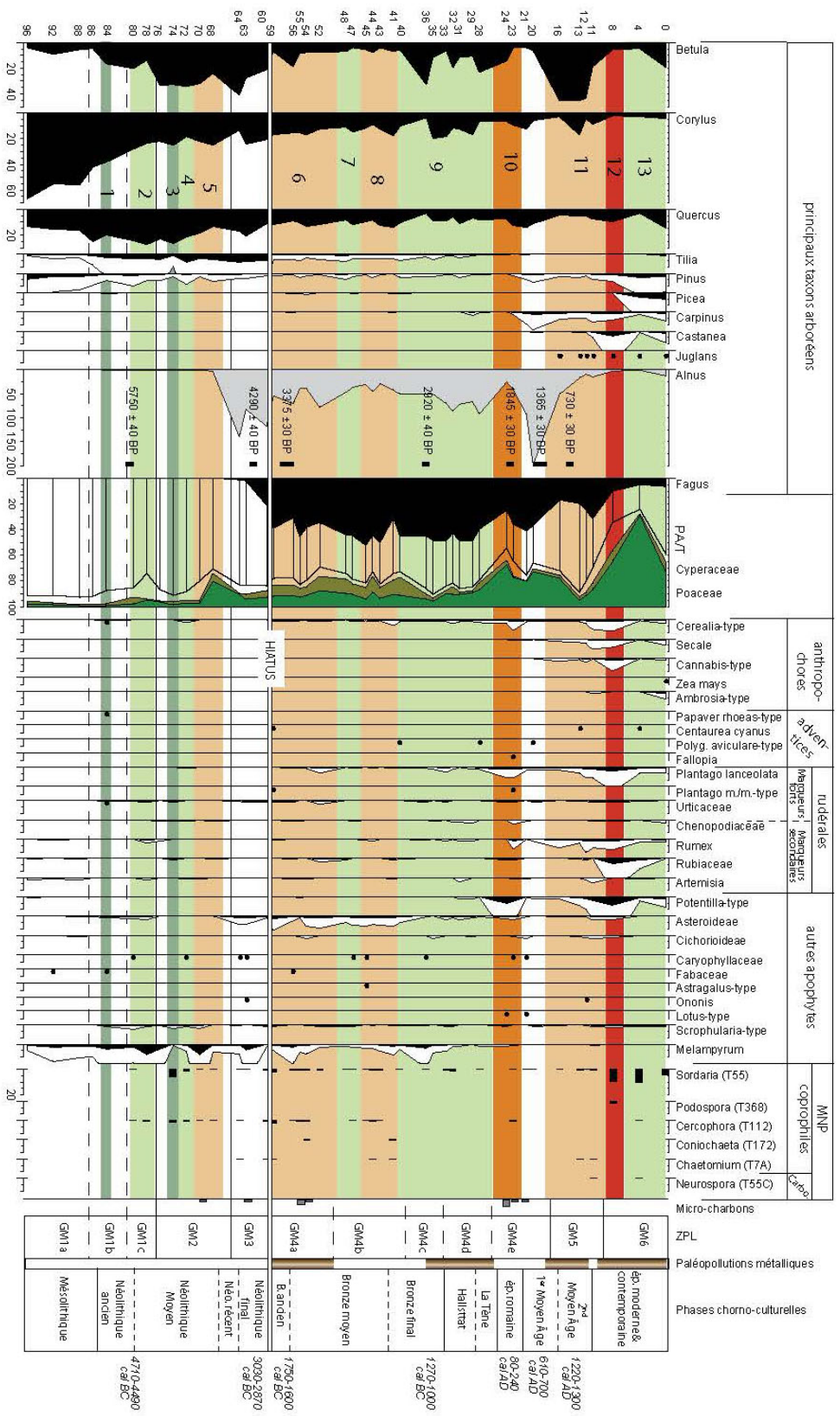
Glux-en-Glenne (Nievre) - Port-des-Lamberts, diagramme synthétique (analyses réalisées par I. Jouffroy-Bapicot, diagramme publié in Jouffroy-Bapicot 2009).



Glax-en-Glenne (Nièvre) - Sources de l'Yonne, diagramme synthétique (analyses réalisées par I. Jouffroy-Bapicot, diagramme publié in Jouffroy-Bapicot 2009).



Poël (Saône-et-Loire) - Le Quart du Bois, diagramme synthétique (analyses réalisées par I. Jouffroy-Bapicot, diagramme publié in Jouffroy-Bapicot 2009).



Saint-Prix (Saône-et-Loire) - Le Grand Montarnu, diagramme synthétique (analyses réalisées par I. Jouffroy-Bapicot, diagramme publié in Jouffroy-Bapicot 2009).

2. Atlas des occupations médiévales et modernes

L'inventaire présenté ici prend en compte tous les indices de fréquentation dans la fenêtre chronologique étudiée, du V^e au XVII^e siècle. Les occupations antérieures au V^e siècle ou les habitats représentés sur les cartes du XVIII^e siècle ne sont donc pas inventoriés ici.

Les occupations ont été présentées en quatre catégories. La première regroupe les édifices culturels, les établissements monastiques, les établissements de charité et les espaces funéraires. La deuxième partie comprend l'inventaire des sites élitaires et fortifiés. Les points d'habitat eux-mêmes sont décrits dans une troisième catégorie. Les structures relatives à l'exploitation du milieu, aux transformations de matières premières et aux circulations sont présentées dans une dernière partie. Au sein de ces groupes, les occupations inventoriées sont classées par commune et par ordre alphabétique.

La présente synthèse étant concentrée sur l'évolution des territoires ruraux, nous n'avons pas compris dans cet inventaire - ou traités très brièvement - les entités médiévales et modernes implantées dans les zones urbaines d'Autun et Pontarlier *intra-muros*. Divers sites douteux ou « faux sites » qui ont pu être présentés à tort comme médiévaux ou modernes dans la bibliographie ont en revanche été intégrés pour clarifier l'état des connaissances à leur sujet.

Les notices présentées constituent des exports synthétiques de la base de données réalisée pour le travail de thèse. Elles visent à fournir une synthèse des connaissances disponibles sur les sites commentés dans le volume 1. La documentation présentée est de ce fait très hétérogène d'un site à l'autre. Les informations concernant la chronologie, la localisation, la présence de vestiges ou de mentions écrites ou la présence d'études spécifiques au site ont été homogénéisées.

Les coordonnées géographiques sont indiquées en Lambert II et Lambert 1993. Elles correspondent à un centroïde défini soit d'après un toponyme ou un habitat actuel correspondant à une mention ancienne, soit d'après la présence d'un gisement archéologique. Les graphies anciennes du nom de lieu n'ont été précisées que lorsqu'elles présentent des changements significatifs par rapport à la forme actuelle.

Face à la quantité très variable de sources écrites disponibles d'une occupation à l'autre, nous avons choisi de ne mentionner dans ces notices que quelques principaux textes et fonds d'archives, soit parce qu'ils fournissent des éléments de datation quant à l'apparition ou la disparition du site, soit parce qu'ils donnent des indications détaillées sur son organisation ou sur un changement de statut.

Des plans et vues actuelles ou anciennes des sites ont été ajoutés à chaque fois que subsistent des vestiges concernant la période étudiée, pour tenter de rendre compte de l'état du site et de la présence d'éléments datant.

Parallèlement aux abréviations indiquées dans le volume 1, la rubrique bibliographique fait fréquemment référence sous forme abrégée aux revues savantes suivantes, dans lesquelles de nombreuses découvertes archéologiques ont été signalées au fil des articles et comptes-rendus de séances :

SHN : Bulletin de la Société d'Histoire Naturelle d'Autun

MSE : Mémoires de la Société éduenne

Anost-Archéologie : bulletin de l'association Anost-Archéologie

La plupart des notices concernant le sud Morvan présentent également des références à des inventaires pré-existants :

CASRA : dossiers conservés au service de la Carte Archéologique, SRA de Bourgogne-Franche-Comté.

Inventaire R. Niaux : fiches manuscrites conservées à la bibliothèque du centre archéologique de Bibracte (Glux-en-Glenne).

Inventaire P. Nouvel : inventaire numérique compilant les informations réunies par R. Niaux et les découvertes actuelles liées au programme de prospections-inventaire. Cet inventaire est versé dans la base numérique Bibracte. Le numéro d'inventaire attribué par cette base est systématiquement mentionné sur les notices présentées plus loin (partie Connaissance du site).

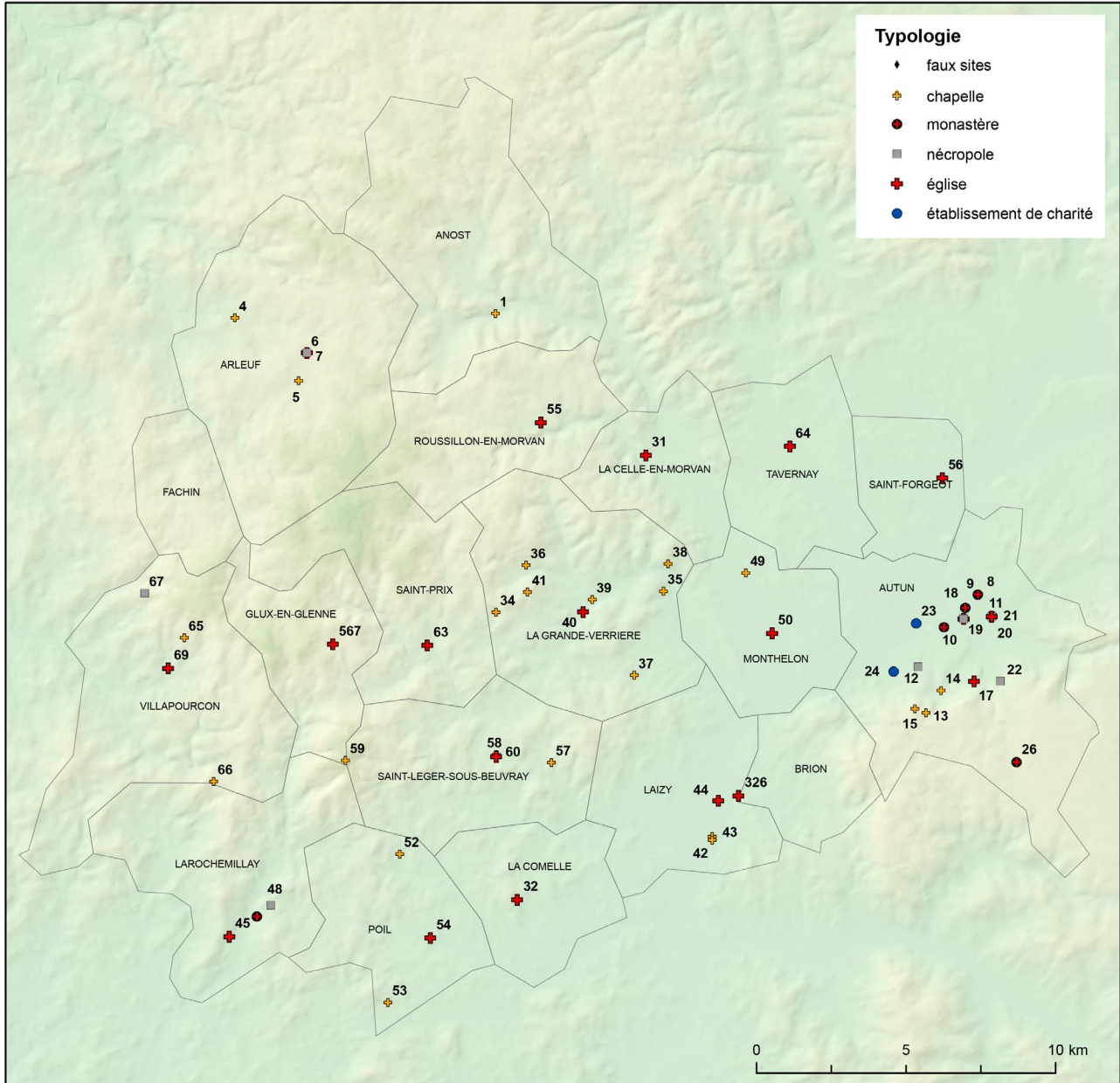
Inventaire Amoroso et Delléaz : inventaire de sites archéologiques environnant Bibracte, consultable à la bibliothèque du centre archéologique de Bibracte (Glux-en-Glenne).

Inventaire Oursel : inventaire du patrimoine architectural de Saône-et-Loire, fiches dactylographiées consultables aux ADSL.

BD CeCaB : base de données numérique regroupant des notices synthétiques et de la documentation sur les sites fortifiés médiévaux de Bourgogne ((<http://www.cecab-chateaux-bourgogne.fr/index.html> ; <http://193.52.240.114/gorria/QooQ4D/chateaux.html?>).

Corpus CARE : base de données numérique relative aux édifices religieux alto-médiévaux (<http://care.huma-num.fr/care/index.php?title=Accueil>).

2.1. Lieux de cultes, établissements monastiques et espaces funéraires



Localisation et numérotation des sites inventoriés.

Sommaire des sites inventoriés.

Notice	Commune	Lieu-dit			
1	Anost	Chapelle Sainte-Claire de Velée	65	Vilapourçon	Chapelle des Marceaux
2	Anost	Eglise Saint-Germain 1	66	Vilapourçon	Saint-Florentin
3	Anost	Eglise Saint-Germain 2	67	Vilapourçon	Chapelle Saint-Marc de Faulin 1
4	Arleuf	Chapelle de Beauregard	68	Vilapourçon	Chapelle Saint-Marc de Faulin 2
5	Arleuf	Chapelle de la Tournelle	69	Vilapourçon	Église Saint-Symphorien de Villapourçon
6	Arleuf	Eglise Saint-Pierre d'Arleuf 1			
7	Arleuf	Eglise Saint-Pierre d'Arleuf 2			
8	Autun	Prieuré Saint-Symphorien			
9	Autun	Abbaye Saint-Andoche/Sainte-Marie et Saint-Andoche			
10	Autun	Abbaye Saint-Jean-le-Grand			
11	Autun	Abbaye Saint-Martin			
12	Autun	Carrefour route de Mesvres/rue du faubourg Talus			
13	Autun	Chapelle Saint-Claude de Riveau			
14	Autun	Chapelle Sainte-Anastasia/Saint-Blaise			
15	Autun	Chapelle Saint-Sébastien/Montagne Saint-Sébastien			
16	Autun	Eglise Saint-Étienne			
17	Autun	Église Saint-Léger de Couhard			
18	Autun	Eglise Saint-Pantaléon 1			
19	Autun	Eglise Saint-Pantaléon 2			
20	Autun	Eglise Saint-Pierre-L'Estrier 1			
21	Autun	Eglise Saint-Pierre-L'Estrier 2			
22	Autun	Fillouse			
23	Autun	La Genetoye 2			
24	Autun	Léproserie Saint-Jacques et Saint-Philippe			
25	Autun	Maladrerie Saint-Laurent			
26	Autun	Saint-Georges-du-Mont			
27	Brion	Chapelle Saint Laurent du mont Dru			
28	Brion	Eglise Saint-Pierre-es-Liens de Brion			
29	Fâchin	Pré Saint Marc, Chapelle de Faulin			
30	Glux-en-Glenne	Eglise Saint-Denis			
31	La Celle-en-Morvan	Eglise Saint-Agnan			
32	La Comelle	Église de l'Assomption			
33	La Comelle	La Chapelle			
34	La Grande Verrière	Chapelle de Boisseau			
35	La Grande Verrière	Chapelle de Bouton			
36	La Grande Verrière	Chapelle de Sirop/Crot au Meunier			
37	La Grande Verrière	Chapelle de Vautheau			
38	La Grande Verrière	Chapelle du Pouriot			
39	La Grande Verrière	Chapelle Saint-Hilaire			
40	La Grande Verrière	Eglise Saint-Martin			
41	La Grande Verrière	Roches de Glenne/Chapelle Sainte-Croix de Glenne			
42	Laizy	Chapelle de Chazeu			
43	Laizy	Chapelle Saint-Fiacre			
44	Laizy	Église Saint-Julien de Laizy			
45	Larochemillay	Église Saint-Gengoux/Saint-Laurent			
46	Larochemillay	Eglise Saint-Pierre de Larochemillay			
47	Larochemillay	Le Bourg, ancien cimetière			
48	Larochemillay	Vannoise			
49	Monthelon	Chapelle du château de Monthelon			
50	Monthelon	Église Saint-Eptade de Monthelon			
51	Monthelon	Les Mérassires			
52	Poil	Chapelle de Conclay			
53	Poil	Chapelle de Thil			
54	Poil	Eglise Saint-Romain			
55	Roussillon-en-Morvan	Eglise Saint-Jean-Baptiste de Blain			
56	Saint-Forgeot	Eglise Saint-Forgeot			
57	Saint-Léger-sous-Beuvray	Chapelle Notre-Dame de Mont-taugey			
58	Saint-Léger-sous-Beuvray	Chapelle Sainte-Vaubourg			
59	Saint-Léger-sous-Beuvray	Chapelle Saint-Martin du Beuvray			
60	Saint-Léger-sous-Beuvray	Eglise Saint-Léger			
61	Saint-Léger-sous-Beuvray	Mont Beuvray 2/Grange monastique			
62	Saint-Léger-sous-Beuvray	Mont Beuvray 3/Couvent			
63	Saint-Prix	Eglise Saint-Prix			
64	Tavernay	Eglise Saint-Laurent de Tavernay			

Commune Anost

Notice n° 1

Lieu-dit Chapelle Sainte-Claire de Velée

Contexte géographique

Coordonnées Lambert II X 734353 Y 2229859 Lambert 93 X 783890,776 Y 6662223,65

Topographie Z 409

Qualité localisation 3

Contexte actuel

Connaissance de l'occupation

Structures archéologiques :

Chronologie :

Sources écrites : mentions

Chronologie : XVIIe- ...

Etudes :

Qualité et fiabilité de l'information 2

N° site base Bibracte :

Typologie chapelle

Chronologie XVIIe s.- actuel

Chapelle mentionnée à partir du XVIIe siècle. Elle acquiert brièvement le statut d'église paroissiale au XVIIe siècle puis se voit de nouveau rattachée à la paroisse d'Anost.

Petit édifice à clocheton en façade, nef unique rectangulaire et chœur semi-circulaire, probablement construit au XVIIe siècle : on retrouve le millésime de 1609 dans une niche. Certains inventaires patrimoniaux suggèrent une datation du XIIe siècle, ce qui paraît peu probable, même si R. Oursel n'exclut pas une datation romane.

Mobilier XVIIe siècle, restauration XIXe siècle et peintures murales ajoutées dans les années 1960. Traditions de pèlerinages et d'offrandes, liés également à une fontaine Sainte-Claire toute proche, réputée guérir les maux oculaires.

Evolution de l'occupation

Chapelle, ? - XVIIe s. ; église paroissiale, XVIIe-XVIIIe s. ; chapelle, XVIIIe- ...

Bibliographie

BSE, Abbé Doret, M 85, p. 92 ; Baudiau 1865, vol. 2, p. 453 ; Lex 1898, p. 49 ; Lapierre 1936, p. 57 ; Grivot p. 204 ; ADSL, Inv. Oursel, 5 fi 009/1 ; Bibracte, inv. Niaux, fiche 244

Principales sources anciennes



La chapelle de Velée en 1976, cl. A.-M. et R. Oursel (ADSL, 3 Fi 6).

Commune Anost

Notice n° 2

Lieu-dit Eglise Saint-Germain 1

Contexte géographique

Coordonnées Lambert II X Y Lambert 93 X Y

Topographie Z

Qualité localisation Contexte actuel

Connaissance de l'occupation

Structures archéologiques : Chronologie :

Sources écrites : Chronologie :

Etudes :

Qualité et fiabilité de l'information N° site base Bibracte :

Typologie Chronologie

Présence d'une nécropole à sarcophage des VIe-VIIIe siècles, découverte fortuitement et fouillée partiellement par J.-P. Guillaumet et R. Niaux en 1979. La découverte est localisée à 60 m au sud de l'église actuelle, « derrière le restaurant Fortin » (en limite entre les parcelles AE 246 et 247). D'autres découvertes anciennes mal documentées peuvent se rattacher à cette nécropole : « Il semble que d'autres sarcophages aient été découverts autrefois sur le territoire de la commune d'Anost. Aux dires d'un témoin, il s'en trouvait plusieurs au rez-de-chaussée du clocher de l'église, lorsque celui-ci a été refait en 1932. Ils ont disparu depuis » (Niaux 2007).

Les fouilles de 1979 ont permis de mettre au jour un sarcophage de grès trapézoïdal (de type dit alors « bourguignon-champenois »), attribuable aux VIe-VIIe siècles. Les clichés anciens permettent de distinguer un brochage oblique alterné en « arêtes de poisson » assez soigné. Le sarcophage contenait un squelette d'adulte en décubitus dorsal, les bras le long du corps. Un squelette de cheval a été retrouvé à proximité du sarcophage. Deux autres sépultures avec coffrage de pierre ont été repérées dans une parcelle voisine mais non fouillées.

Evolution de l'occupation

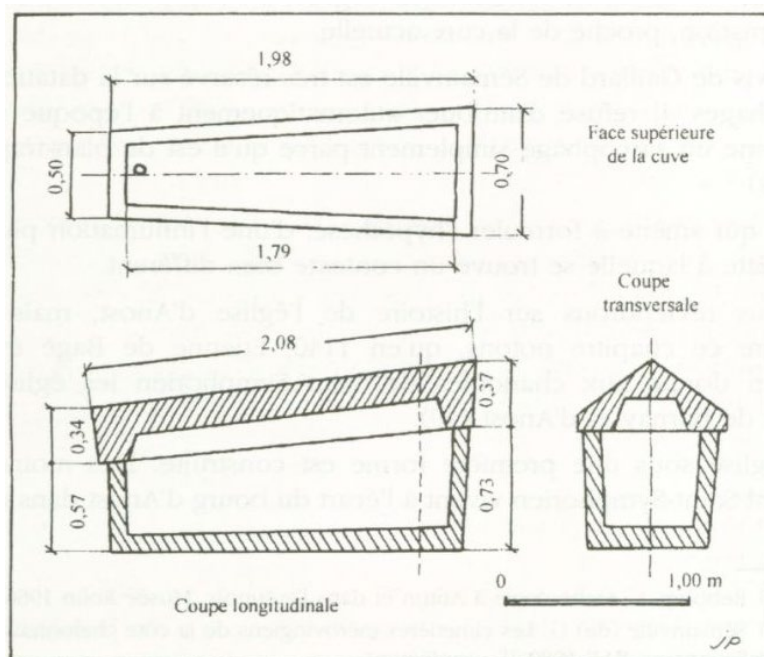
Bibliographie

Compte-rendu de la fouille de sauvetage (CASRA) ; Rebourg 1994, vol. 4, p. 278 ; Parain 2004, p. 22 ; Bibracte, inv. Niaux, fiche 262 ; Niaux 2007 [<https://sites.google.com/site/vniaux/notes-sur-l-histoire-d-anost>]

Principales sources anciennes



Fouilles de la nécropole d'Anost, 1979 (cl. Fortin et R. Niaux : Parain 2004, p. 22 ; Inv. Niaux, fiche 282).



Relevé du sarcophage retrouvé, J. Parain (Parain 2004, p. 22).

Commune	Anost	Notice n°	3
Lieu-dit	Eglise Saint-Germain 2		

Contexte géographique

Coordonnées	Lambert II	X	733881	Y	2232436	Lambert 93	X	0	Y	0	
Topographie	Plaine								Z	nc	
Qualité localisation	3					Contexte actuel	terrain bâti				

Connaissance de l'occupation

Structures archéologiques :	Bâti en élévation	Chronologie :	XIIe, XIIIe, XVIe-XVIIe s.	
Sources écrites :	mentions	Chronologie :	XIIe- ...	
Etudes :				
Qualité et fiabilité de l'information	3		N° site base Bibracte :	NN

Typologie	église	Chronologie	XIIe s. - actuel
-----------	--------	-------------	------------------

Présence d'une nécropole à sarcophage des VIIe-VIIIe siècles (n° 2). Remplois antiques et alto-médiévaux (colonne, chapiteau, sarcophages) dans le clocher.

Église paroissiale citée en 1132, sous le patronage du prieuré Saint-Symphorien d'Autun, siège d'un archiprêtre et prieuré-cure dépendant de Saint-Symphorien à partir du XIIIe siècle au moins.

Chœur et transept du XIIe siècle, nef reconstruite au XVIe ou XVIIe siècle, agrandie en 1851. Un caveau funéraire attribué aux seigneurs d'Anost a été reconnu en 1853 face à la grande porte du collatéral sud.

Deux beaux gisants du XIIIe siècle sont exposés aujourd'hui dans l'église. Un buste de femme noble, mal conservé, et un chevalier « les mains jointes, vêtu d'un surtout par-dessus son armure de mailles, la tête coiffée d'un capuchon de mailles reposant sur son coussin, encensé par deux anges, les pieds reposant sur son chien, tient sous le bras gauche son épée au fourreau » (description pour le classement M. H., citée in Parain 2004). Vierge ouvrante du XVe siècle, aujourd'hui conservée au Musée Rolin (Autun). Peintures murales anciennes dans l'abside, non datées, détruites en 1833.

En 1689 le cimetière est clos « partie de muraille seiche partie de chaye [?], les entrées nécessaires ne sont point fermées de portes ny barrières » (ADSL, 2 G 2).

Evolution de l'occupation


Nécropole, haut Moyen Âge ; église existante au XIIe s. ; construction, XIIe s. ; réaménagement, XVIe ou XVIIe s. ; réaménagement, XIXe s.

Bibliographie

BSE, dossier Boell ; BSE, dossier Doret, M 85, p. 2, 61, 64 ; MSE 1844, p. 187 ; Baudiau 1865, vol. 2, p. 442 ; MSE XIII., p. 550 ; MSE LVI, fasc 2, p. 193 200 ; MSE XXV, p. 384 ; Parain 2004 ; Bibracte, inv. Niaux, fiche 161 ; ADSL, Inv. Oursel, 5 Fi 009

Principales sources anciennes

CSS, p. 55 (1140), p. 118 (1257) ; CSM, vol. 2, p. 85 (1240) ; CEA, vol. 2, p. 148 (1233) ; ADSL, 2 G 2 / 9, f° 3 v°



Eglise d'Anost, les gisants du XIIIe s. exposés dans l'église (cl. R. Niaux, fiche 161). Le gisant masculin, lithographie présentée dans les Mémoires de la Société éduenne (1844, p. 187), reproduite dans l'inventaire Oursel (ADSL, 5 Fi 009).



Vue générale de l'église, collatéral sud et entrée latérale (cl. V. Chevassu, 2012).

Commune Arleuf

Notice n° 4

Lieu-dit Chapelle de Beauregard

Contexte géographique

Coordonnées Lambert II X Y Lambert 93 X Y

Topographie Z

Qualité localisation 1

Contexte actuel

Connaissance de l'occupation

Structures archéologiques :

Chronologie :

Sources écrites :

Chronologie :

Etudes :

Qualité et fiabilité de l'information 2

N° site base Bibracte :

Typologie

Chronologie

La chapelle mentionnée à partir de 1509 et se voit dédiée à saint Jacques et saint Philippe. Elle aurait été démolie en 1788. Au XVIe siècle, le lieu accueille le versement des redevances seigneuriales.

L'édifice serait placé à proximité du bois et du moulin de Beauregard, mais on ne connaît pas sa localisation exacte : plusieurs hypothèses sont analysées en détail par Chr. Bouchoux d'après la documentation moderne, sans parvenir à une réponse définitive (Bouchoux 2002).

Les différents emplacements ont été examinés par Chr. Bouchoux ou R. Niaux et ne présentent pas de vestiges, tandis que les plans et cadastres anciens ne signalent aucune construction qui pourrait être identifiée à cette chapelle.

Evolution de l'occupation

Bibliographie

Baudiau 1865, vol. 1, p. 321, 332 et 334 ; MSE LVI, 3, p. 323 ; Bouchoux 2002, p. 35-41 ; Bibracte, inv. Niaux, fiches 431, 434 et 433

Principales sources anciennes

Commune	Arleuf	Notice n°	5
Lieu-dit	Chapelle de la Tournelle		

Contexte géographique

Coordonnées	Lambert II	X	<input type="text" value="727780"/>	Y	<input type="text" value="2227550"/>	Lambert 93	X	<input type="text" value="777303,697"/>	Y	<input type="text" value="6659972,43"/>	
Topographie	<input type="text" value="plaine ou terrasse alluviale"/>								Z	<input type="text" value="607"/>	
Qualité localisation	3					Contexte actuel	<input type="text" value="habitat"/>				

Connaissance de l'occupation

Structures archéologiques :	<input type="text"/>	Chronologie :	<input type="text"/>	
Sources écrites :	<input type="text" value="mentions, descriptions détaillées"/>	Chronologie :	<input type="text" value="XVIIe - ..."/>	
Etudes :	<input type="text"/>			
Qualité et fiabilité de l'information	2		N° site base Bibracte :	<input type="text" value="Site 58010-19"/>

Typologie	<input type="text" value="chapelle castrale"/>	Chronologie	<input type="text" value="XVIIe s. - actuel"/>
-----------	--	-------------	--

Chapelle seigneuriale associée au château de la Tournelle (n° 73). Le château est implanté entre le milieu du XIVe et le XVe siècle. La chapelle n'est attestée explicitement qu'à la fin de la période moderne mais existe au moins au cours du XVIIe siècle puisqu'elle est déjà déclarée « ruineuse » en 1703. Elle est alors reconstruite et consacrée de nouveau en 1705.

Evolution de l'occupation

Bibliographie

Baudiau 1865, vol. 1, p. 324 et III, p. 443 et suiv. ; Soultrait 1875, colonne 3 ; Bouchoux 2002, p. 21 ; Bibracte, inv. Niaux, fiche 379.

Principales sources anciennes

Archives de la Tournelle / archives communales d'Arleuf, pièces citées in Bouchoux 2002.

Commune	Arleuf	Notice n°	6
Lieu-dit	Eglise Saint-Pierre d'Arleuf 1		

Contexte géographique

Coordonnées	Lambert II	X	<input type="text" value="728050"/>	Y	<input type="text" value="2228490"/>	Lambert 93	X	<input type="text" value="777581,447"/>	Y	<input type="text" value="6660909,35"/>
Topographie	<input type="text" value="Terrasse"/>								Z	<input type="text" value="623"/>
Qualité localisation	2		Contexte actuel		<input type="text" value="terrain bâti"/>					

Connaissance de l'occupation

Structures archéologiques :	<input type="text" value="concentration de mobilier"/>	Chronologie :	<input type="text" value="VIe-VIIIe s. ?"/>	
Sources écrites :	<input type="text"/>	Chronologie :	<input type="text"/>	
Etudes :	<input type="text" value="fouilles archéologiques anciennes"/>			
Qualité et fiabilité de l'information	2		N° site base Bibracte :	<input type="text" value="Site 58010-06"/>

Typologie	<input type="text" value="nécropole"/>	Chronologie	<input type="text" value="VIe - VIIIe s. ?"/>
-----------	--	-------------	---

Découverte d'un sarcophage trapézoïdal en grès lors des fouilles effectuées par H. Marlot durant la démolition de l'église en 1904, rappelant apparemment une découverte antérieure sur le même lieu : « nous avons rencontré un cercueil en grès, analogue à ceux des cimetières antérieurs au dixième siècle, très large à la tête, étroit aux pieds ; brisé en plusieurs morceaux, il avait été violé anciennement et ne contenait pas d'ossements. Un autre, absolument semblable, avait été trouvé précédemment au même endroit » (Marlot 1904).

Evolution de l'occupation

Bibliographie

Marlot 1904 ; Bouchoux 2002 ; Bibracte, inv. Niaux, fiche 368.
--

Principales sources anciennes

Commune	Arleuf	Notice n°	7
Lieu-dit	Eglise Saint-Pierre d'Arleuf 2		

Contexte géographique

Coordonnées Lambert II X Y Lambert 93 X Y

Topographie Z

Qualité localisation Contexte actuel

Connaissance de l'occupation

Structures archéologiques : Chronologie :

Sources écrites : Chronologie :

Etudes :

Qualité et fiabilité de l'information N° site base Bibracte :

Typologie Chronologie

Sarcophages alto-médiévaux découverts en 1904 (n° 6).
Lieu de culte mentionné à partir de 1290. Descriptions très pessimistes au XIXe siècle : « une des plus misérables [églises] du Morvand » (Baudiau), une église romane « fort dénaturée » (Soultrait). Bâtiment entièrement reconstruit en 1904, en léger retrait par rapport à l'église médiévale.

Cette dernière possédait un chœur quadrangulaire voûté en berceau brisé et une nef « voûtée en bois » (plafonnée ?), de style roman. Le clocher était également en bois. On observait une chapelle seigneuriale latérale à voûte d'ogives et nervures prismatiques du XVIe siècle. J.-F. Baudiau évoque un chœur reconstruit et voûté au XVIe siècle par le seigneur de la Tournelle, possédant un caveau en dessous. G. de Soultrait signale une pierre tumulaire du XVIe siècle.

Les sépultures placées à l'intérieur de l'église ont été fouillées en 1904 par H. Marlot. Ce dernier met au jour des milliers de squelettes, dont 50 individus complets et 114 crânes adultes, ainsi que quelques parures et pièces de monnaie datées entre le début du XVIIe et la fin du XVIIIe siècle. Il identifie les sépultures des prêtres et des seigneurs sous le chœur, celles des notables devant le chœur et « sous les cloches », avec des pierres tombales muettes. Les autres habitants sont regroupés en ossuaires, avec un petit carré réservé aux enfants. Les corps étaient placés sous le dallage dans des caisses de bois à 1 m de profondeur maximum, formant parfois 4 couches d'ossements superposées. Une monographie sur l'église a été rédigée par H. Marlot et déposée à la Société archéologique de Beaune, mais elle est apparemment aujourd'hui perdue.

Evolution de l'occupation

Nécropole, haut Moyen Âge ; construction ou reconstruction, XIIe s. ; réaménagement, XVIe s. ; reconstruction, XXe s.

Bibliographie

Soultrait 1875, colonne 3 ; Baudiau 1865, vol. 1, p. 322 ; Marlot 1904 ; Bouchoux 2002 ; Bibracte, inv. Niaux, fiche 368

Principales sources anciennes

Commune	Autun	Notice n°	8
Lieu-dit	Prieuré Saint-Symphorien		

Contexte géographique

Coordonnées	Lambert II	X	750574	Y	2220594	Lambert 93	X	800019,364	Y	6652828,50
Topographie	Plaine								Z	313
Qualité localisation	3				Contexte actuel	habitat				

Connaissance de l'occupation

Structures archéologiques :	Vestiges bâtis en élévation	Chronologie :	XVIIe s.	
Sources écrites :	très nombreuses	Chronologie :	Ve-XVIIIe s.	
Etudes :	Etudes historiques			
Qualité et fiabilité de l'information	3		N° site base Bibracte :	

Typologie	établissement monastique	Chronologie	Ve - XVIIIe s.
-----------	--------------------------	-------------	----------------

Abbaye érigée par l'évêque Euphrône au Ve siècle, mentionnée en 452, rattachée au Xe siècle à l'abbaye de Saint-Martin d'Autun pour devenir un prieuré. Les bâtiments actuels ont été reconstruits au XVIIe siècle.

Evolution de l'occupation

--

Bibliographie

Bulliot 1849 ; Déléage 1936 ; Chaume 1937, vol. 3, p. 823-827 ; Bruand 2009 ; Base Mérimée
--

Principales sources anciennes

CSM, ed. Bulliot 1849 ; CSS, ed. Déléage 1936

Commune	Autun	Notice n°	9
Lieu-dit	Abbaye Saint-Andoche / Sainte-Marie et Saint-Andoche		

Contexte géographique

Coordonnées	Lambert II	X	750150	Y	2220150	Lambert 93	X	799591,944	Y	6652388,48
Topographie	Plaine								Z	317
Qualité localisation	3				Contexte actuel	habitat				

Connaissance de l'occupation

Structures archéologiques :	Vestiges bâtis en élévation	Chronologie :	IXe-XVIIe s.
Sources écrites :	très nombreuses	Chronologie :	VIIe-XVIIIe s.
Etudes :	Etudes historiques, analyse architecturale		
Qualité et fiabilité de l'information	3	N° site base Bibracte :	71467-26

Typologie	établissement monastique	Chronologie	VIIe - XVIIIe s.
-----------	--------------------------	-------------	------------------

Abbaye de moniales fondée par la reine Brunehaut entre 589 et 600. Superposée à un établissement antique de fort statut, nombreux vestiges et éléments architecturaux antiques en remplois ou signalées en lors de prospections alentours (P. Nouvel).

La crypte pré-romane est datée du IXe ou de la charnière des Xe-XIe siècle par Chr. Sapin. L'église du XIIe siècle a laissé quelques chapiteaux (Oursel 1956). Le lieu de culte est ensuite reconstruit au XVIe siècle puis détruit au XIXe siècle. Les bâtiments claustraux ont été reconstruits au XVIIe siècle.

Evolution de l'occupation

Création, v. 600 ; réaménagement entre le IXe et le début XIe s. ; réaménagement XIIe s. ; reconstruction XVIe s. ; reconstruction XVIIe s. ; abandon du monastère, XVIIIe s. ; destruction partielle XIXe s.

Bibliographie

Oursel 1956 ; Bruand 2009 ; Corpus CARE, notice "abbatiale Saint-Andoche", Chr. Sapin ; Base Mérimée (nombreuses autres références)

Principales sources anciennes

ADSL, H 674-1167, 1621-1626

Commune Autun

Notice n° 10

Lieu-dit Abbaye Saint-Jean-le-Grand

Contexte géographique

Coordonnées Lambert II X 749452 Y 2219499 Lambert 93 X 798888,995 Y 6651743,96

Topographie Plaine Z 305

Qualité localisation 3

Contexte actuel habitat

Connaissance de l'occupation

Structures archéologiques : Rares vestiges bâtis en élévation

Chronologie : XVIIe-XVIIIe

Sources écrites : nombreuses, mentions extérieures, documents de gestion, etc.

Chronologie : VIIe-XVIIIe s.

Etudes : Etudes historiques

Qualité et fiabilité de l'information 3

N° site base Bibracte :

Typologie établissement monastique

Chronologie VIIe - XVIIIe s.

Abbaye de moniales peut-être existante dès 589 selon Grégoire de Tours, en tout cas avant 602. Il subsiste actuellement un portail et des façades des XVIIe-XVIIIe siècles.

Evolution de l'occupation

Bibliographie

Bruand 2009 ; Base Mérimée

Principales sources anciennes

ADSL, H 1168-1167, 1627

Commune Autun

Notice n° 11

Lieu-dit Abbaye Saint-Martin

Contexte géographique

Coordonnées Lambert II X 751050 Y 2219890 Lambert 93 X 800488,974 Y 6652121,04

Topographie Plaine Z 315

Qualité localisation 3

Contexte actuel habitat

Connaissance de l'occupation

Structures archéologiques : Rares vestiges bâtis en élévation ; vestiges enfouis Chronologie : VIIe, IXe, XVIIe-XVIIIe s.

Sources écrites : très nombreuses, mentions extérieures, donations, documents de gestion Chronologie : VIIe-XVIIIe s.

Etudes : Etudes historiques, analyse architecturale, prospections géophysiques

Qualité et fiabilité de l'information 3

N° site base Bibracte :

Typologie établissement monastique

Chronologie VIIe - XVIIIe s.

Abbaye fondée autour de 600 par la reine Brunehaut et l'évêque Syagre. Importante abbaye bénédictine tout au long du Moyen Âge, percevant de nombreux revenus seigneuriaux dans l'Autunois, mais aussi jusqu'en Provence.

Le site est aujourd'hui arasé et forme un parc autour duquel ne subsistent que quelques dépendances datées du XVIIe ou du XVIIIe siècle. L'abbatiale est détruite au XVIIIe siècle. Quelques documents du XVIIe et deux chapiteaux subsistants permettent de restituer une première construction du VIIe siècle et un second état de la fin du IXe siècle (Chr. Sapin).

Des prospections géophysiques ont été menées en 2018 sur ce secteur par le Service municipal d'archéologie d'Autun, faisant apparaître de manière très nette le plan de l'église médiévale et moderne, ainsi que des signaux ponctuels identifiant de probables structures funéraires, caveaux ou sarcophages (Journée d'Actualité archéologique d'Autun, 2018).

Evolution de l'occupation

Bibliographie

Bulliot 1849 ; Bruand 2009 ; Corpus CARE, notice "Abbatiale Saint-Martin" (Chr. Sapin)

Principales sources anciennes

CSM, ed. Bulliot 1849 ; ADSL, H 115

Commune Autun

Notice n° 12

Lieu-dit Carrefour route de Mesvres / rue du faubourg Talus

Contexte géographique

Coordonnées Lambert II X Y Lambert 93 X Y

Topographie Z

Qualité localisation 2

Contexte actuel

Connaissance de l'occupation

Structures archéologiques :

Chronologie :

Sources écrites :

Chronologie :

Etudes :

Qualité et fiabilité de l'information 2

N° site base Bibracte :

Typologie

Chronologie

Cimetière des protestants, dont un groupe est connu à la Barre au XVIe siècle. Il paraît être associé à un temple, peut-être à un refuge. Le site existe en 1563 mais est abandonné au XVIIe siècle d'après R. Niaux.

Evolution de l'occupation

Bibliographie

Abord 1886 ; Bibracte, inv. Niaux, fiche 0731.

Principales sources anciennes

Commune	Autun	Notice n°	13
Lieu-dit	Chapelle Saint-Claude de Riveau		

Contexte géographique

Coordonnées	Lambert II	X	748870	Y	2216620	Lambert 93	X	798283,000	Y	6648872,35
Topographie	Sommet								Z	293
Qualité localisation	3				Contexte actuel	boisement				

Connaissance de l'occupation

Structures archéologiques :	vestiges bâtis en élévation ; mobilier	Chronologie :	médiéval - XVIIIe s.	
Sources écrites :	mentions	Chronologie :	XVe-XIXe s.	
Etudes :	prospections systématiques, études de mobilier			
Qualité et fiabilité de l'information	3		N° site base Bibracte :	71014-164

Typologie	chapelle	Chronologie	XVe - XIXe s.
-----------	----------	-------------	---------------

Une chapelle dédiée à Saint-Claude est implantée vers 1490 au sommet de la montagne de Riveau. Elle s'implante au sein d'une triple enceinte de hauteur non datée, qui pourrait être associée à des occupations protohistoriques, antiques et médiévales (n° 88). La chapelle est fondée par Claude de Montjeu qui détient ce secteur. Elle est associée à un petit ermitage occupé jusqu'en 1725, démoli en 1755. Il reste en 1770 un habitat de sabotier (Béguillet, Courtépée 1788) ; le site est définitivement abandonné en 1869.

Le cadastre « napoléonien » figure la chapelle, petit bâtiment de 12 m par 6 orienté au nord, et un bâtiment d'habitation annexe situé à 50 m au sud-est. On observe sur le terrain des bases de murs, conservées sur quelques assises, des fragments de TCA et du mobilier céramique daté entre le Moyen Âge tardif et la fin de l'époque moderne.

Evolution de l'occupation

fortification, ? ; chapelle, XVe-XVIIIe s. ; ermitage, XVe ? - XVIIIe s. ; habitat, XVIIIe-XIXe s.
--

Bibliographie

BSE, Roidot-Deléage, Autun ancien et moderne, II, n°47 et 48 ; Du Chesne 1614, p. 324 ; Béguillet, Courtépée 1788 ; MSE IX, p. 127 ; XXXIV, p. 31 ; XLIX p. 196 ; Doret, Monard 1872, p. 127 ; Grivot 1974, p. 205 ; Nouvel et al. 2015.
--

Principales sources anciennes

--

Commune	Autun	Notice n°	14
Lieu-dit	Chapelle Sainte-Anastasie / Saint-Blaise		

Contexte géographique

Coordonnées	Lambert II	X	749370	Y	2217370	Lambert 93	X	798788,956	Y	6649617,46
Topographie									Z	371
Qualité localisation	3				Contexte actuel					

Connaissance de l'occupation

Structures archéologiques :		Chronologie :		
Sources écrites :	mentions	Chronologie :	XIIIe s. - XVIIIe/XIXe ?	
Etudes :				
Qualité et fiabilité de l'information	2		N° site base Bibracte :	71014-153

Typologie	chapelle	Chronologie	XIIIe - XVIIIe /XIXe s. ?
-----------	----------	-------------	---------------------------

"Ancienne chapelle Sainte Anastasie, puis Saint-Blaise, aujourd'hui maison à l'angle de la rue V. Terret et du faubourg St-Blaise. Attestée au XIIIe siècle, peu de vestiges [...]" (inv. R. Niaux)
 Un cimetière existait autour : des découvertes d'ossements humains sont signalées par R. Niaux.

Evolution de l'occupation

--

Bibliographie

Bibracte, inv. Niaux, fiche 616

Principales sources anciennes

--

Commune Autun

Notice n° 15

Lieu-dit Chapelle Saint-Sébastien / Montagne Saint-Sébastien

Contexte géographique

Coordonnées Lambert II X 748500 Y 2216750 Lambert 93 X 797914,419 Y 6649005,38

Topographie Z 586

Qualité localisation 2 Contexte actuel prairie ; construction

Connaissance de l'occupation

Structures archéologiques : concentration de mobilier

Chronologie : moderne

Sources écrites : mentions ?

Chronologie : moderne

Etudes : prospections

Qualité et fiabilité de l'information 1

N° site base Bibracte : 71014-104

Typologie chapelle

Chronologie moderne

Chapelle moderne (date ?) dédiée à Saint-Sébastien, arasée lors de l'installation de la Croix de la Libération en 1945.

P. Nouvel et R. Niaux signalent des tomettes, des tessons de céramique commune sombre et claire médiévale, des tuiles plates à l'est dans un chemin VTT menant à Saint-Claude.

Evolution de l'occupation

Bibliographie

BSE, Autun ancien et moderne ; Bibracte, inv. Niaux, fiche 0674

Principales sources anciennes

Commune Autun

Notice n° 16

Lieu-dit Eglise Saint-Etienne

Contexte géographique

Coordonnées Lambert II X Y Lambert 93 X Y

Topographie Z

Qualité localisation 2 Contexte actuel

Connaissance de l'occupation

Structures archéologiques : Chronologie :

Sources écrites : Chronologie :

Etudes :

Qualité et fiabilité de l'information 2 N° site base Bibracte :

Typologie Chronologie

Basilique d'origine tardo-antique auprès de laquelle auraient été inhumés les premiers évêques d'Autun, au sein d'une nécropole extra-muros de la ville antique et tardo-antique. Elle se situe à proximité de l'église Saint-Pierre-L'Estrier (n° 17). Édifice entièrement détruit à la fin du XVIIe siècle.

Evolution de l'occupation

Bibliographie

Picard 1986, p. 42-43 ; Corpus CARE, notice "St-Pierre-L'Estrier" (Chr. Sapin)

Principales sources anciennes

Commune	Autun	Notice n°	17
Lieu-dit	Eglise Saint-Léger de Couhard		

Contexte géographique

Coordonnées	Lambert II	X	750470	Y	2217690	Lambert 93	X	799890,750	Y	6649927,83
Topographie	Versant								Z	397
Qualité localisation	3			Contexte actuel	terrain bâti					

Connaissance de l'occupation

Structures archéologiques :	vestiges bâtis en élévation	Chronologie :	XIIe-XVIIIe s.	
Sources écrites :	mentions	Chronologie :	XIIe-...	
Etudes :				
Qualité et fiabilité de l'information	3		N° site base Bibracte :	71014-076

Typologie	église	Chronologie	XIIe s. - actuel
-----------	--------	-------------	------------------

Église paroissiale mentionnée à partir de 1274. Dépendance de la paroisse d'Autun et succursale au XIXe siècle. La nef unique plafonnée est attribuée au XIIe siècle. Elle comporte des baies en plein cintre à pénétrations et un arc triomphal. L'abside semi-circulaire est du XVIIIe siècle, le clocher et les chapelles latérales sont ajoutés au XIXe siècle. On remarque enfin une statuette de saint Léger dans une niche au centre de la façade, attribuable à la fin du Moyen Âge ou au XVIe siècle. Une fontaine dédiée elle aussi à saint Léger et réputée thérapeutique est signalée à proximité.

Evolution de l'occupation

--

Bibliographie

BSE, dossier Boell ; BSE, "Eglises et paroisses rurales de l'arrondissement d'Autun", notes A. Strasberg, Société éduenne ; ADSL, Inv. Oursel 5 Fi 014 / 1 ; Bibracte, inv. Niaux, fiche 634

Principales sources anciennes

--

Commune Autun

Notice n° 18

Lieu-dit Eglise Saint-Pantaléon 1

Contexte géographique

Coordonnées Lambert II X 750100 Y 2219780 Lambert 93 X 799538,839 Y 6652019,22

Topographie Plaine Z 304

Qualité localisation 1

Contexte actuel terrain bâti

Connaissance de l'occupation

Structures archéologiques : concentration de mobilier Chronologie : haut Moyen Âge

Sources écrites :

Chronologie :

Etudes :

Qualité et fiabilité de l'information 1

N° site base Bibracte : 71467-26

Typologie nécropole

Chronologie alto-médiéval

Découverte ancienne d'une nécropole alto-médiévale à sarcophages : « Entre la Cure et le cimetière, en 1875, deux sarcophages brisés par la charrue » (Niaux 2007).

Evolution de l'occupation

Bibliographie

Publication électronique de R. Niaux, 2007 [https://sites.google.com/site/vniaux/roland_niaux_st-pantaleon]

Principales sources anciennes

Commune Autun

Notice n° 19

Lieu-dit Eglise Saint-Pantaléon 2

Contexte géographique

Coordonnées Lambert II X 750100 Y 2219780 Lambert 93 X 799538,839 Y 6652019,22

Topographie Plaine Z 304

Qualité localisation 3

Contexte actuel terrain bâti

Connaissance de l'occupation

Structures archéologiques : témoignages sur bâti disparu

Chronologie : XIe-XVIIIe s.

Sources écrites : mentions

Chronologie : XIIe-...

Etudes :

Qualité et fiabilité de l'information 3

N° site base Bibracte : 71467-26

Typologie église

Chronologie XIe /XIIe s. - actuel

Église paroissiale mentionnée à partir de 1132. Elle est édifiée non loin d'une nécropole alto-médiévale à sarcophages (n° 18). Le bâtiment aurait été rénové après les Guerres de Religion selon R. Niaux, ce qui ne semble pas flagrant d'après les descriptions architecturales du XIXe siècle.

L'édifice médiéval est démolé et reconstruit en 1858-1863. Il était situé dans le cimetière, à l'emplacement de la croix au sud du bâtiment actuel.

Son aspect peut être restitué grâce à plusieurs descriptions et représentations antérieures à la démolition, malheureusement contradictoires (acte de vente de 1795 ; analyse de l'abbé Devoucoux, XIXe siècle ; dessin de Joseph de Champeaux, 1846 ; cadastre « napoléonien »), mais analysées en détail par R. Niaux. L'acte de 1795 évoque un édifice de 18,5 m de long, par 8,2 m de large pour la nef et 7,7 m pour le chœur. Le cadastre « napoléonien » représente un édifice long de 22 m, un chœur de même largeur que la nef, des contreforts le long du chœur et une chapelle ou sacristie au nord. Le dessin de J. de Champeaux situe le clocher au nord de la nef et la chapelle ou sacristie au sud ...

L'abbé Devoucoux décrit un édifice quadrangulaire à chevet plat, avec des fenêtres petites et allongées et une porte latérale en plein cintre, du XIe ou du XIIe siècle, dans la nef. Le chœur présentait une fenêtre quadrilobée attribuée au XIIIe ou au XIVe siècle. Le cimetière s'étendait à l'est et au sud en 1795.

Evolution de l'occupation

Nécropole, haut Moyen Âge ; construction ou reconstruction, XIe ou XIIe s. ; réaménagement, XIIIe ou XIVe s. ; réaménagement, XVIe s. ? ; reconstruction, XIXe s.

Bibliographie

BSE, Carnets Devoucoux, album n° 7 ; Publication électronique R. Niaux 2007 [https://sites.google.com/site/vniaux/roland_niaux_st-pantaleon]

Principales sources anciennes

CSM, p. 41 ; ADSL, Q, vol. 2, 12

Commune Autun

Notice n° 20

Lieu-dit Eglise Saint-Pierre-L'Estrier 1

Contexte géographique

Coordonnées Lambert II X 751044 Y 2219861 Lambert 93 X 800482,733 Y 6652092,12

Topographie Plaine Z 314

Qualité localisation 3

Contexte actuel terrain bâti

Connaissance de l'occupation

Structures archéologiques : concentration de mobilier ; structures enfouies

Chronologie : IIIe-Ve s.

Sources écrites : mentions

Chronologie : Ve-VIe s.

Etudes : fouilles archéologiques, études de bâti, études historiques

Qualité et fiabilité de l'information 3

N° site base Bibracte :

Typologie nécropole

Chronologie IIIe - Ve s.

Nécropole utilisée entre le IIIe et le Ve siècle, autour d'une construction des Ier-IIIe siècles, à laquelle succède un mausolée tardo-antique puis une église (n° 17), fouillée en 1976-1986 par Chr. Sapin, puis en 2020. Elle comporte des sépultures chrétiennes parmi les plus anciennes du nord de la Gaule, notamment des sarcophages avec croix gravées et des inscriptions chrétiennes. Constance de Lyon, Grégoire de Tours ou la Vie de saint Germain d'Auxerre évoquent cette nécropole qui accueillerait les premiers évêques d'Autun. Le site a récemment fait l'objet d'une nouvelle fouille de l'INRAP (été 2020) : ce chantier a permis l'étude de 150 inhumations des IVe-Ve siècles, parmi lesquelles des sarcophages de grès, des cercueils de bois et de plomb, des inhumations en coffrages de tuiles, des mausolées et un édifice en bois.

Evolution de l'occupation

Habitat, Ier-IIIe s. ; nécropole et mausolée, IIIe-Ve s. ; église Ve-XVIIIe s.

Bibliographie

Pietri, Picard 1986 ; Sapin 1986 ; Gaillard de Sémainville, Sapin 1998, p. 41-48 ; Balcon-Berry *et al.* 2014 ; Balcon-Berry, Berry 2016 ; Corpus CARE, notice "Saint-Pierre-L'Estrier" (Chr. Sapin) ; <https://www.inrap.fr/la-necropole-paleochretienne-de-saint-pierre-l-estrier-autun-15064>

Principales sources anciennes

Commune	Autun	Notice n°	21
Lieu-dit	Eglise Saint-Pierre-L'Estrier 2		

Contexte géographique

Coordonnées	Lambert II	X	<input type="text" value="751044"/>	Y	<input type="text" value="2219861"/>	Lambert 93	X	<input type="text" value="800482,733"/>	Y	<input type="text" value="6652092,12"/>
Topographie	<input type="text" value="Terrasse"/>								Z	<input type="text" value="314"/>
Qualité localisation	3				Contexte actuel	<input type="text" value="terrain bâti"/>				

Connaissance de l'occupation

Structures archéologiques :	<input type="text" value="vestiges bâtis en élévation ; bâti enfoui"/>	Chronologie :	<input type="text" value="Ve-XIe s."/>	
Sources écrites :	<input type="text" value="mentions"/>	Chronologie :	<input type="text" value="IXe-XVIIIe s."/>	
Etudes :	<input type="text" value="fouilles archéologiques, études de bâti, études historiques"/>			
Qualité et fiabilité de l'information	3		N° site base Bibracte :	<input type="text"/>

Typologie	<input type="text" value="église"/>	Chronologie	<input type="text" value="Ve - XVIIIe s."/>
-----------	-------------------------------------	-------------	---

Église cimetériale existante à partir du IV^e siècle, mentionnée comme « monasterium » en 843, en 1328 comme église paroissiale.

L'édifice est transformé en grange à la Révolution et subit alors de lourdes modifications. Les fouilles et les analyses de bâti menées par Chr. Sapin permettent de définir quatre états de construction entre le Ve et le XI^e siècle : « Dès la fin du III^e siècle ou au début du IV^e siècle, une construction occidentale rectangulaire a été ajoutée pouvant être un grand mausolée funéraire. C'est à partir du Ve siècle que se constitue réellement une église de plan basilical, plusieurs fois transformée au cours du haut Moyen Âge. Après l'an Mil, de nouvelles modifications entraînent une reconstruction plus ambitieuse du chevet avec les éléments encore visibles aujourd'hui » (notice CARE, Chr. Sapin).

Le chevet et les bas-côtés sont détruits au XVIII^e siècle, diverses ouvertures étant également obturées à ce moment. On observe aujourd'hui la nef et l'arc triomphal, encore dotés de colonnes, chapiteaux et arcatures attribuables à la reconstruction du XI^e siècle. Les éléments sculptés sont plus particulièrement datables des environs de 1020.

Evolution de l'occupation

<input type="text"/>

Bibliographie

Pietri, Picard 1986 ; Sapin 1986 ; Gaillard de Sémainville, Sapin 1998, p. 41-48 ; Balcon-Berry *et al.* 2014 ; Balcon-Berry, Berry 2016 ; Corpus CARE, notice "Saint-Pierre-L'Estrier" (Chr. Sapin)

Principales sources anciennes

<input type="text"/>

Commune Autun

Notice n° 22

Lieu-dit Fillouse

Contexte géographique

Coordonnées Lambert II X 751350 Y 2217700 Lambert 93 X 800770,093 Y 6649930,34

Topographie Versant Z 380

Qualité localisation 2

Contexte actuel prairie ; terrain bâti

Connaissance de l'occupation

Structures archéologiques : concentration de mobilier Chronologie : tardo-antique ; alto-médiéval

Sources écrites :

Chronologie :

Etudes : prospections

Qualité et fiabilité de l'information 1

N° site base Bibracte : 71014-072

Typologie nécropole

Chronologie tardo-antique ; alto-médiéval

Nécropole tardo-antique et alto-médiévale découverte anciennement, associée à du mobilier et des constructions d'époque antique.

J.-G. Bulliot signale au XIXe siècle la découverte d'une stèle antique et d'un pilier funéraire. Des fouilles sont effectuées au lieu-dit « Bas du Grand Champ » : on trouve « à 7 pieds de profondeur, un mur de pierres sèches de 123 pieds de long, surmonté d'une banquette en pierre de taille qui a été démontée. 5 squelettes derrière ce mur ». Dans le champ sont exhumés « une dizaine de pierres gravées, des cercueils de plomb, des monnaies de Gallien et Constantin ».

P. Nouvel décrit par ailleurs un sarcophage en plomb « au dessous de la maison près du ruisseau » ainsi qu'un couvercle de sarcophage dans la cour de la maison. On trouve également des conduites d'eau antiques liées à une source d'eau chaude minérale et thermale.

Un habitat attesté à partir du XIIIe siècle (n° 207) succède à l'implantation funéraire. Il s'agit actuellement d'un écart composé de deux bâtiments et une maison d'habitation.

Evolution de l'occupation

Bibliographie

BSE, J.-G. Bulliot, M 27 ; MSE 1898 ; Bibracte, inv. Niaux, fiche 0628-0629

Principales sources anciennes

Commune Autun

Notice n° 23

Lieu-dit La Genetoye 2

Contexte géographique

Coordonnées Lambert II X 748520 Y 2219610 Lambert 93 X 797958,727 Y 6651862,80

Topographie Plaine Z 291

Qualité localisation 1

Contexte actuel ?

Connaissance de l'occupation

Structures archéologiques : Chronologie :

Sources écrites : mentions Chronologie : XIIIe s.

Etudes :

Qualité et fiabilité de l'information 2

N° site base Bibracte : 71014-164

Typologie établissement de charité

Chronologie XIIIe s.

Léproserie mentionnée en 1243 et 1299. Elle n'apparaît plus par la suite et on ignore sa localisation exacte. On ignore également si cet établissement est lié, au moins par une proximité spatiale, avec les diverses structures antiques et médiévales documentées récemment par un programme de recherches archéologiques : enceinte fossoyée des XIe-XIIIe siècles (n° 81), hameau tardo-médiéval et moderne (n° 214), maison forte des XIIIe-XVIe siècle (n° 82).

Evolution de l'occupation

Bibliographie

Principales sources anciennes

CEA, vol. 1, p. 226-233

Commune Autun

Notice n° 24

Lieu-dit Léproserie Saint-Jacques et Saint-Philippe

Contexte géographique

Coordonnées Lambert II X 747780 Y 2218000 Lambert 93 X 797205,659 Y 6650260,45

Topographie Plaine Z 305

Qualité localisation 1

Contexte actuel terrain bâti

Connaissance de l'occupation

Structures archéologiques : Chronologie :

Sources écrites : mentions Chronologie : XIIIe-XVe s.

Etudes :

Qualité et fiabilité de l'information 2

N° site base Bibracte : 71014-153

Typologie établissement de charité

Chronologie XIIIe - XVe s.

Une léproserie est attestée à cet endroit à partir de 1223 puis citée à plusieurs reprises par les cartulaires d'Autun jusqu'en 1428, transformée ensuite en domaine agricole. Elle serait dédiée à saint Jacques et saint Philippe. On trouve à proximité une chapelle Saint-Flocel et une fontaine Saint-Languy, qui attirent à la fin de la période moderne des cultes liés à la survie des enfants malades. Le site a été en grande partie détruit par l'extension d'un lotissement dans les années 1990.

Evolution de l'occupation

Bibliographie

MSE XI p. 11 et 61 ; Inv; Niaux, fiche 731

Principales sources anciennes

CEA, vol. 2, p. 165 ; CSM (1298)

Commune Autun

Notice n° 25

Lieu-dit Maladrerie Saint-Laurent

Contexte géographique

Coordonnées Lambert II X 750320 Y 2218950 Lambert 93 X 799751,594 Y 6651188,05

Topographie Versant Z 305

Qualité localisation 2

Contexte actuel terrain bâti

Connaissance de l'occupation

Structures archéologiques : Chronologie :

Sources écrites : mentions Chronologie : XVIe-XVIIIe s.

Etudes :

Qualité et fiabilité de l'information 2

N° site base Bibracte : 71014-153

Typologie établissement de charité

Chronologie XVIe-XVIIIe s.

Ancienne léproserie ou maladière attestée en 1550, au pied du rempart antique. Elle est ensuite convertie en ermitage sous le vocable de Saint-Laurent, puis supprimée en 1731.

Evolution de l'occupation

Bibliographie

Bibracte, inv. Niaux, fiche 603

Principales sources anciennes

Commune Autun

Notice n° 26

Lieu-dit Saint-Georges-du-Mont

Contexte géographique

Coordonnées Lambert II X 751920 Y 2215000 Lambert 93 X 801316,644 Y 6647227,78

Topographie Plaine Z 565

Qualité localisation 2

Contexte actuel terrain bâti

Connaissance de l'occupation

Structures archéologiques : concentration de mobilier Chronologie : Antique ; médiéval ?

Sources écrites : mentions extérieures Chronologie : XIIIe-XVe s.

Etudes : prospections

Qualité et fiabilité de l'information 3

N° site base Bibracte : 71014-153

Typologie établissement monastique

Chronologie XIIIe - XVe s.

Prieuré de bénédictines attesté en 1225 et supprimé en 1343, appelé Saint-Georges-du-Mont ou du-Bois. Les bâtiments sont abandonnés en 1422, mais la chapelle et le cimetière attenant ont subsisté jusqu'au XIXe siècle.

Des murs et des blocs moulurés ont été découverts lors de travaux dans la parcelle voisine, des *tegulae*, de « grandes briques plates » et des charbons sont signalés par le propriétaire (indications R. Niaux).

Evolution de l'occupation

Existant, 1225 ; abandon, 1343-1422

Bibliographie

Bibracte, inv. Niaux, fiche 658, 660

Principales sources anciennes

Commune Brion

Notice n° 27

Lieu-dit Chapelle Saint Laurent du Mont Dru

Contexte géographique

Coordonnées Lambert II X Y Lambert 93 X Y

Topographie Z

Qualité localisation 3 Contexte actuel

Connaissance de l'occupation

Structures archéologiques : Chronologie :

Sources écrites : Chronologie :

Etudes :

Qualité et fiabilité de l'information 3 N° site base Bibracte :

Typologie Chronologie

Chapelle citée au XIIIe siècle d'après R. Niaux (?), mention non retrouvée. L'édifice est mentionné de manière plus certaine en 1490 et 1547. Toujours d'après R. Niaux, on y rendait la justice et on y venait en pèlerinage avant le XIXe siècle, de même qu'à la fontaine Saint-Laurent voisine, objet de cultes.


L'édifice est ruiné entre 1837 et 1900. Il s'agissait d'un bâtiment de 10 m par 3, associé à un autre bâtiment de 9 m par 4 selon le cadastre napoléonien. On retrouve aujourd'hui deux pierriers avec des fragments de tuiles (observations R. Niaux).

Evolution de l'occupation

Bibliographie

BSE, Autun ancien et moderne, vol. 2, n°47-48 ; BSE, dossier Boëll, correspondance du 27.3.1913 ; MSE X, p. 71 ; XI, p. 561 ; XII, p. 455 ; XVI, p. 377 ; XX, p. 362 ; Grivot 1974, p. 288

Principales sources anciennes



Chapelle Saint-Laurent du Mont-Dru (plan conservé à la B.S.E., reproduit par R. Niaux, fiche 1539).



Chapelle Saint-Laurent du Mont-Dru, état actuel, (cl. R. Niaux, fiche 1539).

Commune	Brion	Notice n°	28
Lieu-dit	Eglise Saint-Pierre-es-Liens de Brion		

Contexte géographique

Coordonnées	Lambert II	X	742625	Y	2213799	Lambert 93	X	792019,305	Y	6646106,84
Topographie	plaine ou terrasse alluviale								Z	285
Qualité localisation	3					Contexte actuel	terrain bâti			

Connaissance de l'occupation

Structures archéologiques :	Bâti en élévation	Chronologie :	XIe-XVIIIe	
Sources écrites :	mentions	Chronologie :	XIIIe- ...	
Etudes :	Analyse architecturale			
Qualité et fiabilité de l'information	3		N° site base Bibracte :	NN

Typologie	église	Chronologie	XIIIe s.- actuel
-----------	--------	-------------	------------------

Église paroissiale citée à partir de 1298 mais présentant des vestiges bâtis du XIe siècle. Elle se superpose à un habitat antique, mis en évidence par des fragments de *tegulae* et des céramiques dans le cimetière et alentour.

La nef comporte deux travées voûtées d'ogives et une travée supplémentaire formant un faux transept. Deux baies du XIe siècle à linteau gravé, obturées, sont visibles de chaque côté de la seconde travée de la nef.

La travée de chœur carrée est suivie d'un chœur à chevet plat gothique daté du XIIIe siècle, surélevé et pourvu à l'extérieur de deux contreforts d'angle. On note des consoles blasonnées ainsi que des baies en plein cintre et cintre brisé. Le clocher pyramidal à base carrée se place sur la croisée de transept.

Le portail d'entrée en plein cintre, à imposte, la première travée de la nef et les bras de transept, avec baies triples en plein cintre sont du XVIIIe siècle. Divers travaux de rénovation sont signalés au XIXe et au XXe siècle par les archives paroissiales (enquête de R. Oursel).

Des peintures murales attribuées à la fin du XVe siècle sont découvertes en 1879 et détruites aussitôt, relevées entre-temps par H. de Fontenay (MSED 1878) : elles comportaient une représentation de saint Georges.

Evolution de l'occupation

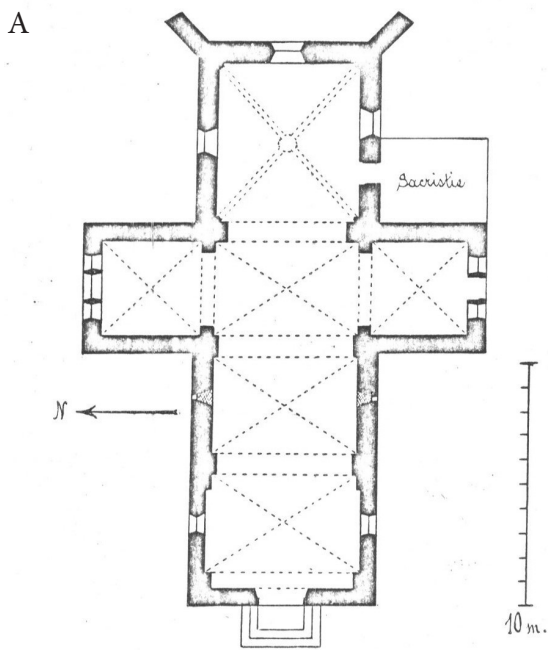
Construction ou reconstruction, XIe s. ; réaménagement, XIIIe s. ; XVe s. ; XVIIIe s. ; XIXe et XXe s.
--

Bibliographie

BSE, dossier Boëll ; MSED VIII (1878), p. 540 ; ADSL, Inv. Oursel, 5 fi 062 ; Bibracte, inv. Niaux, fiche 1535.

Principales sources anciennes

CEA, vol. 1, p. 313-315, 2, p. 307



Eglise de Brion

21 août 1920



Eglise Saint-Pierre de Brion. A : Plan conservé à la B.S.E., 1920 (reprod. R. Niaux, fiche 1535). B : Fenêtre de la nef à linteau gravé, attribuée au XIe s. (cl. R. et A.-M. Oursel, 3 Fi 251/24). C : Le chevet du XIIIe s. et les bras de transept du XVIIIe s., état actuel (cl. V. Chevassu, 2012).



Vue générale de l'église et du cimetière depuis le nord-ouest (cl. A.-M. Oursel, vers 1982, 3 Fi 251/14).

Commune Fâchin

Notice n° 29

Lieu-dit Pré Saint Marc, Chapelle de Faulin

Contexte géographique

Coordonnées Lambert II X Y Lambert 93 X Y

Topographie Z

Qualité localisation Contexte actuel

Connaissance de l'occupation

Structures archéologiques : Chronologie :

Sources écrites : Chronologie :

Etudes :

Qualité et fiabilité de l'information N° site base Bibracte :

Typologie Chronologie

Faux site.

Tradition de la présence ancienne de la chapelle Saint-Marc de Faulin, citée au XVI^e siècle, liée au hameau médiéval de Faulin (n° 68, 248, 456), fondée sur plusieurs indices toponymiques : « Champ de la Chapelle », « Fontaine Saint-Marc », « Pré Saint-Marc ». R. Niaux y voit l'emplacement de l'ancien hameau médiéval de Faulin, qui se situerait en réalité plus au nord sur la commune de Villapourçon (n° 68).

Evolution de l'occupation

Bibliographie

Baudiau 1865, vol. 1, p. 619 ; Salmon 1877, p. 215 ; Chastellux 1884, p. 438 ; Flamare 1904-1905, p. 333-349 ; ; Bigeard 1996, p. 270 ; Inv. Niaux

Principales sources anciennes

Commune	Glux-en-Glenne	Notice n°	30
Lieu-dit	Eglise Saint-Denis		

Contexte géographique

Coordonnées Lambert II X Y Lambert 93 X Y

Topographie Z

Qualité localisation Contexte actuel

Connaissance de l'occupation

Structures archéologiques : Chronologie :

Sources écrites : Chronologie :

Etudes :

Qualité et fiabilité de l'information N° site base Bibracte :

Typologie Chronologie

Lieu de culte mentionné à partir de 1233, sous le vocable de Saint-Étienne au XVIIe siècle, aujourd'hui Saint-Denis. L'église se superpose à un établissement antique, d'après des traditions orales de découvertes anciennes et la mise au jour, mieux documentée, de fragments de colonnes antiques et de dalles d'hypocauste lors des travaux de 1873-1875. Une *tegula* et un mur sont observés en 2005 lors de l'effondrement d'un mur de soutènement sous la place de l'église. On trouve également de la céramique commune sombre médiévale dans ce secteur.

Après un agrandissement en 1843, le bâtiment médiéval est entièrement rasé et reconstruit en 1873. L'ancienne église comportait une abside voûtée en cul-de-four, qui serait datée du XIIe siècle, ainsi qu'une nef charpentée remaniée au XVIe ou au XVIIe siècle. Une monnaie d'or de Louis XIII (1641) découverte lors de la reconstruction de 1873 a été attribuée à cette phase de remaniement.

L'emprise du cimetière paroissial apparaît sur le cadastre napoléonien sous la forme d'une grande parcelle ronde (place actuelle).

Evolution de l'occupation

Occupation antique ; Construction ou reconstruction, XIIe s. ; réaménagement, XVIe ou XVIIe s. ; reconstruction, XIXe s.

Bibliographie

BSE, Lettre de l'abbé Lacreuze à Bulliot, archives K3J.-G. Bulliot, notes manuscrites du 13.05.1873 (R. Niaux) ; Baudiau 1865, 1, p. 353-356 ; Soultrait 1875, colonne 5 ; MSE IV, p. 113-114 ; ; Bibracte, inv. Niaux, fiche 4138 et 4202 ; Inv. Amoroso et Déléaz (Bibracte), 8019.

Principales sources anciennes

CEA, vol. 1, p. 148, 2, p. 307.

Commune La Celle-en-Morvan

Notice n° 31

Lieu-dit Eglise Saint-Agnan

Contexte géographique

Coordonnées Lambert II X 739430 Y 2225160 Lambert 93 X 788923,586 Y 6657485,44

Topographie Pied de pente Z 355

Qualité localisation 3

Contexte actuel terrain bâti

Connaissance de l'occupation

Structures archéologiques : Bâti en élévation

Chronologie : XIIIe-XVe s.

Sources écrites : mentions

Chronologie : IXe- ...

Etudes : Analyse architecturale

Qualité et fiabilité de l'information 3

N° site base Bibracte : Site 71509-04

Typologie église

Chronologie IXe s.- actuel

Lieu de culte mentionné à partir de 885, sous le patronage de l'abbaye Saint-Martin d'Autun.

La nef unique est plafonnée et a été allongée à plusieurs reprises. Elle comporte un petit placard à accolade et des fenêtres latérales larges et en plein cintre, modernes, sauf une baie en cintre brisé gothique. Le portail d'entrée a été remanié récemment (XIXe siècle ?) mais il est surmonté d'une fenêtre ébrasée en cintre brisé attribuable au XIIIe siècle (?). La porte latérale est dotée d'un tympan supporté par des corbeaux moulurés en cavet, circonscrits par un boudin torique qui devait reposer sur des colonnes disparues (XIIIe siècle). On remarque enfin les traces d'une litre seigneuriale sur les parois latérales de la nef.

La travée sous clocher est dotée d'une arcade en plein cintre sur imposte chanfreinée et donne accès à une travée de chœur voûtée en berceau plein cintre, puis à une profonde abside semi-circulaire néo-romane du XIXe siècle. Deux chapelles voûtées d'arêtes, présentant des baies gothiques, sont placées au nord.

La tour-clocher, assez massive, est datée du XIe siècle par les historiens locaux mais a été attribuée au XIIIe siècle par R. Oursel, qui concède une influence romane. Placée sur la croisée de transept, cette tour comporte sur chaque façade deux paires de fenêtres géminées séparées par deux colonnettes. Ces colonnettes comportent des chapiteaux à crochets et décor feuillagé qui paraissent en effet datés du XIIIe siècle. On remarque également une corniche moulurée en cavet.

La phase de construction la plus ancienne est donc attribuée au XIe siècle par J.-F. Baudiau ou R. Niaux, mais au XIIIe siècle par R. Oursel, dont l'expertise est bien plus fiable. Des ajouts interviennent au XVe ou au XVIe siècle (piscine liturgique, chapelles latérales). La nef aurait été agrandie en 1847 selon J.-F. Baudiau. D'après R. Oursel, la chapelle septentrionale est ajoutée au début XIXe siècle, l'abside est reconstruite en 1892-1893 et le plafond de la nef est restauré en 1895.

Evolution de l'occupation

Eglise existante, IXe s. ; construction ou reconstruction, XIIIe s. ; réaménagement, XVe s. ; XIXe s.

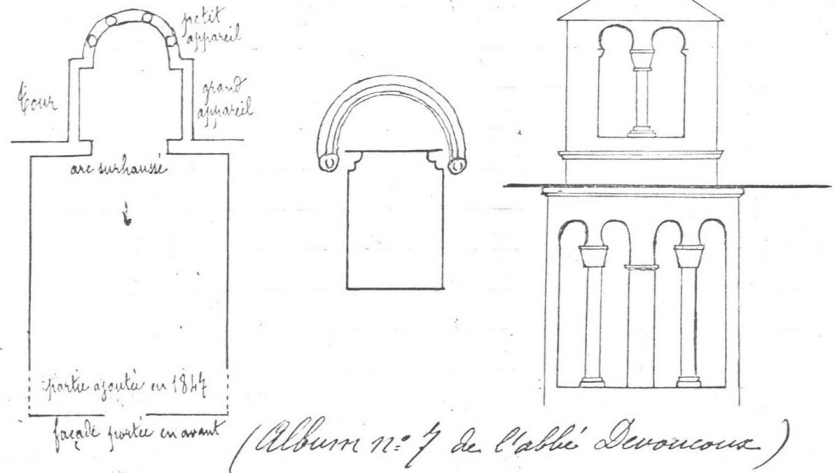
Bibliographie

BSE, carnets Devoucoux, n°7 ; Baudiau 1865, vol. 2, p. 487 ; Grivot 1974, p. 321 ; ADSL, Inv. Oursel, 5 Fi 509/1 ; Bibracte, inv. Niaux, fiche 1658

Principales sources anciennes

CSM, p. 15-18 (885) ; CEA, vol. 2, p. 307

(Carnet n° 4 de l'abbé Devoucoux, pp. 34-35.
Arch. Société Eduenne.)



Eglise Saint-Agnan de la Celle-en-Morvan, plan et croquis des éléments caractéristiques (B.S.E., carnet n° 4 de l'abbé Devoucoux, pp. 34-35, reprod. R. Niaux, fiche 1658).



L'église vers 1900, vue sud (carte postale reproduite dans l'inventaire Oursel, ADSL, 5 Fi 509/1).



Chevet et clocher de l'église, état actuel (cl. V. Chevassu, 2012).



Porte latérale dans le gouttereau sud de la nef, attribuée au XIIIe s. (cl. V. Chevassu, 2012).

Commune	La Comelle	Notice n°	32
Lieu-dit	Eglise de l'Assomption		

Contexte géographique

Coordonnées	Lambert II	X	735250	Y	2210250	Lambert 93	X	784620,446	Y	6642623,55
Topographie	Versant								Z	360
Qualité localisation	3				Contexte actuel	terrain bâti				

Connaissance de l'occupation

Structures archéologiques :	témoignages sur bâti disparu	Chronologie :	XIIe-XVIIIe s.	
Sources écrites :	mentions	Chronologie :	XIIe-...	
Etudes :				
Qualité et fiabilité de l'information	3		N° site base Bibracte :	Site 71142-09

Typologie	église	Chronologie	XIIe s. - actuel
-----------	--------	-------------	------------------

Église paroissiale citée à partir de 1107. L'édifice actuel a été construit en 1900. D'après le cadastre napoléonien et un plan d'architecte de 1897, l'église médiévale était placée sous le monument aux morts et sous le terre-plein soutenant l'entrée nord de l'église actuelle (R. Oursel ; R. Niaux). Un rapport d'architecte de 1897, cité par R. Oursel, évoque « un chœur du XIIIe siècle, [...] une chapelle de la même époque et [...] une nef avec clocher sur l'un de ses flancs, lesquels nefs et clocher sont sans style, la nef couverte par un plancher ».

Une large reconstruction est attestée au XVIIIe siècle, faisant suite à un incendie et ne laissant que le chœur. Une chapelle latérale dédiée à Saint-Jean est ajoutée au nord en 1789. Le bâtiment antérieur à 1900 mesurait 25 m par 8. Il aurait été daté du XIIe siècle. Les clichés et plans anciens retrouvés par R. Niaux et R. Oursel montrent un chœur rectangulaire saillant, plus étroit que la nef, un clocher latéral au niveau du transept, doté de petites fenêtres géminées en plein cintre et de contreforts, enfin une nef pourvue de baies en plein cintre. On conserve encore une colonnette à chapiteau roman formant un bénitier dans l'église actuelle, ainsi qu'un tabernacle de style Louis XV.

L'ancien cimetière se développait au nord et à l'est de l'église.

Evolution de l'occupation

Construction ou reconstruction, XII s. ; reconstruction, XVIIIe s. ; reconstruction, XXe s.

Bibliographie

BSE, Vicomte E. de Jeu, manuscrit 1906 ; Baudiau 1865, vol. 2, p. 253 ; MSE X, p. 493 ; MSE IX, p. 292 et n. 3, MSE X, p. 493 ; ADSL, Inv. Oursel, 5 Fi 142/1 ; Bibracte, inv. Niaux, fiche 2617 à 2620

Principales sources anciennes

CSM, p. 1901

Commune La Comelle

Notice n° 33

Lieu-dit La Chapelle

Contexte géographique

Coordonnées Lambert II X Y Lambert 93 X Y

Topographie Z

Qualité localisation 2 Contexte actuel

Connaissance de l'occupation

Structures archéologiques : Chronologie :

Sources écrites : Chronologie :

Etudes :

Qualité et fiabilité de l'information 2 N° site base Bibracte :

Typologie Chronologie

Chapelle Notre-Dame, ou Sainte-Claire, mentionnée à partir du XVIIe siècle, encore en élévation à la fin du XVIIIe siècle d'après l'abbé Courtépée. Elle disparaît peu après. Elle est associée à une fontaine à culte, couronnée d'un monument au XIXe siècle, lieu de pèlerinages et de rituels thérapeutiques (inv. Niaux).

Evolution de l'occupation

Bibliographie

Béguillet, Courtépée 1788, p. 563 ; Baudiau 1865, vol. 2, p. 384 ; MSE IX, p. 293 ; MSE X, p. 65 ; Lex 1898, p. 57 ; Lapierre 1936, p. 57 ; Grivot 1974, , p. 20 ; Bibracte, inv. Niaux, fiche 2672

Principales sources anciennes

Commune La Grande Verrière

Notice n° 34

Lieu-dit Chapelle de Boisseau

Contexte géographique

Coordonnées Lambert II X 734450 Y 2219860 Lambert 93 X 783902,766 Y 6652232,23

Topographie Z 500

Qualité localisation 3

Contexte actuel

Connaissance de l'occupation

Structures archéologiques :

Chronologie :

Sources écrites :

mentions

Chronologie :

XVIIe

Etudes :

Qualité et fiabilité de l'information 2

N° site base Bibracte :

Typologie

Chronologie

Chapelle seigneuriale associée au manoir de Boisseau (n° 103). Le fief est cité à partir du XIVe siècle et on observe actuellement des constructions des XVIIe-XVIIIe siècle. La chapelle est quant à elle mentionnée dans des visites pastorales de 1689 et 1691 ; elle est alors en bon état. On ignore si elle existe encore dans l'édifice actuel. Il s'agit en tout cas d'un oratoire de dimensions assez modestes vu la petite taille générale du manoir.

Evolution de l'occupation

Bibliographie

Principales sources anciennes

ADSL, G 928, pièces 5 et 6 (1689, 1691)

Commune La Grande Verrière

Notice n° 35

Lieu-dit Chapelle de Bouton

Contexte géographique

Coordonnées Lambert II X 740050 Y 2220610 Lambert 93 X 789504,391 Y 6652933,99

Topographie Z 318

Qualité localisation 2

Contexte actuel

Connaissance de l'occupation

Structures archéologiques :

Chronologie :

Sources écrites : mentions ?

Chronologie : XVIIIe ?

Etudes :

Qualité et fiabilité de l'information 1

N° site base Bibracte :

Typologie chapelle castrale

Chronologie XVIIIe s. ?

Chapelle seigneuriale associée au manoir de Bouton (XVIe-XVIIIe siècle). Ce lieu de culte n'est connu qu'à travers une mention de l'abbé Baudiau qui évoque son existence au XVIIIe siècle (« on y voyait, au siècle dernier, une chapelle seigneuriale »). Il n'est pas cité dans les visites pastorales du XVIIe siècle.

Evolution de l'occupation

Bibliographie

Baudiau 1865, vol. 2, p. 413

Principales sources anciennes

ADSL, G 928 (XVIIe s.)

Commune La Grande Verrière

Notice n° 36

Lieu-dit Chapelle de Sirop / Crot au Meunier

Contexte géographique

Coordonnées Lambert II X Y Lambert 93 X Y

Topographie Z

Qualité localisation Contexte actuel

Connaissance de l'occupation

Structures archéologiques : Chronologie :

Sources écrites : Chronologie :

Etudes :

Qualité et fiabilité de l'information N° site base Bibracte :

Typologie Chronologie

Chapelle citée par R. Niaux dans le hameau de Sirop, sans indications chronologiques ni références. L'édifice n'est pas mentionné par l'abbé Baudiau, qui décrit pourtant l'implantation, et n'apparaît pas non plus dans les visites pastorales du XVIIe s.

Evolution de l'occupation

Bibliographie

Baudiau 1865, vol. 2, p. 417-418 ; Bibracte, inv. Niaux, fiche 4389, 4390

Principales sources anciennes

ADSL, G 928 (XVIIe s.)

Commune La Grande Verrière

Notice n° 37

Lieu-dit Chapelle de Vautheau

Contexte géographique

Coordonnées Lambert II X 739100 Y 2217800 Lambert 93 X 788531,314 Y 6650134,44

Topographie Versant Z 358

Qualité localisation 2

Contexte actuel boisement

Connaissance de l'occupation

Structures archéologiques : témoignages sur bâti disparu

Chronologie :

Sources écrites : mentions

Chronologie : XIIIe-XVIIe s.

Etudes : Etudes historiques, relevés topographiques, analyse de bâti, prospections

Qualité et fiabilité de l'information 3

N° site base Bibracte :

Typologie chapelle castrale

Chronologie XIIIe - XVIIe s.

Chapelle castrale associée à un petit château des XIIIe-XVIIe siècle (n° 107). Une chapelle de Vautheau est citée dès 1209, avant même le château éponyme. On retrouve ensuite sa trace dans les reprises de fiefs et les visites pastorales du XVIIe siècle. Elle paraît avoir été endommagée à la fin du XVIIe siècle, avec une grande partie du château, attaqué et démantelé au cours des Guerres de Religion. Le terrier de 1676 cite « *une chapelle estant sur le portail de la basse-cour* ». La visite pastorale de 1691 la décrit « *si fort en desordre qu'on y dit plus la messe* ».

On n'observe pas de vestiges de lieu de culte dans les vestiges actuels du château : la chapelle semble en effet avoir été placée au-dessus du porche d'entrée, partie de l'édifice aujourd'hui complètement disparue.

Evolution de l'occupation

Bibliographie

Baudiau 1865, vol. 1, p. 179, vol. 2, p. 415 ; Fyot 1904, p. 85 ; 1905, p. 87-96 ; MSE XIII 1884, p. 516 ; XXXII, p. 306 ; IX, p. 85 ; XVII, p. 515 ; V, p. 376 ; Inv. Niaux fiche 4328, 4329, 4330 ; BD CeCaB, notice de R. Niaux ; Chevassu 2015 ; Chevassu, Desvignes 2015.

Principales sources anciennes

CEA, vol. 1, p. 127-128 (1209) ; BSE, Terrier de Vautheau (1676) ; ADSL, G 928 / 6, f° 5 v° (1691)

Commune La Grande Verrière

Notice n° 38

Lieu-dit Chapelle du Pouriot

Contexte géographique

Coordonnées Lambert II X 740200 Y 2221530 Lambert 93 X 789662,083 Y 6653851,94

Topographie Z 431

Qualité localisation 3

Contexte actuel

Connaissance de l'occupation

Structures archéologiques :

Chronologie :

Sources écrites :

mentions

Chronologie :

XVIIe

Etudes :

Qualité et fiabilité de l'information 2

N° site base Bibracte :

Typologie chapelle castrale

Chronologie XVIIe s.

Chapelle castrale mentionnée dans les visites pastorales de 1689 et 1691. Le manoir associé est daté des XVIIe-XVIIIe siècle, mais pourrait comporter un état plus ancien (?), lié à un fief mentionné dès le XVe siècle (n° 105). Chapelle « bien entretenue » en 1691. On ignore quel est son destin par la suite.

Evolution de l'occupation

Bibliographie

Principales sources anciennes

ADSL, G 928, pièces 5 et 6 (1689, 1691)

Commune La Grande Verrière

Notice n° 39

Lieu-dit Chapelle Saint-Hilaire

Contexte géographique

Coordonnées Lambert II X 737674 Y 2220312 Lambert 93 X 787127,873 Y 6652656,44

Topographie Z 3337

Qualité localisation 2

Contexte actuel

Connaissance de l'occupation

Structures archéologiques : Chronologie :

Sources écrites : mentions Chronologie : XVe-XIXe

Etudes : prospections

Qualité et fiabilité de l'information 2

N° site base Bibracte :

Typologie chapelle

Chronologie XVe - XIXe s.

Chapelle située vers le bourg de la Grande Verrière, citée à partir de 1535.

La visite pastorale de 1691 décrit un édifice « *en meschant estat* » mais « *on travailleroit à la réparer au plustost* ». Elle est encore mentionnée sur la carte de Cassini et au XIXe siècle. La destruction semble intervenir au début du XIXe siècle : pas d'indications sur le cadastre napoléonien et sur la carte d'État-Major.

On n'observe actuellement aucun vestige (prospections 2016 et indications orales de riverains), mais l'emplacement est confirmé par les lieux-dits « rue Saint-Hilaire » et « Pré Saint-Hilaire ». Un lieu-dit « cimetière » est également indiqué sur d'anciennes cartes IGN (carte topographique de 1952, citée dans le Dictionnaire topographique de Saône-et-Loire).

Evolution de l'occupation

Bibliographie

BSE, Abbé Doret, M 86 ; Baudiau 1865, vol. 2, p. 401 ; Annuaire de Saône-et-Loire, 1869 ; Grivot 1974, p. 252 ; Bibracte, inv. Niaux, fiche 4380 ; Rigault 2008 ; Nouvel et al. 2016;

Principales sources anciennes

ADCO, B 1247 (1535) ; ADSL, G 928 / 6, f° 5 v° (1691)

Commune La Grande Verrière

Notice n° 40

Lieu-dit Eglise Saint-Martin

Contexte géographique

Coordonnées Lambert II X 737370 Y 2219900 Lambert 93 X 786820,629 Y 6652247,38

Topographie Fond de vallée Z 345

Qualité localisation 3

Contexte actuel terrain bâti

Connaissance de l'occupation

Structures archéologiques : témoignages sur bâti disparu

Chronologie : XIIe-XVIIIe s.

Sources écrites : mentions

Chronologie : IXe-...

Etudes : prospections

Qualité et fiabilité de l'information 3

N° site base Bibracte : Site 71223-01

Typologie église

Chronologie IXe s. - actuel

Église paroissiale mentionnée à partir de 877.

En 1689, « *lesglise est toute caronnee [carrelée] et en assez bon estat, le cœur et le sanctuaire sont voutés mais la nef n'est voutee ny planchee ce qui la rend certainement froide [...]. On enterre dans l'esglise que ceux qui payent un escu a la fabrique* » (ADSL, G 928).

L'édifice est rasé et reconstruit en 1892. L'église antérieure présentait un clocher et une nef attribués au XIIe siècle, deux chapelles latérales et un chœur du XVe siècle. La superposition des deux constructions a été restituée par R. Niaux d'après les plans cadastraux. Deux statues en pierre du XVe siècle (Musée Rolin, Autun). R. Niaux signale également une stèle du XIII^e siècle dite du Golmis, réputée provenir de la chapelle de Glenne (n° 41).

Le cimetière est placé autour de l'église jusqu'en 1892 : on retrouve une parcelle curviligne, occupée par une pelouse dans laquelle affleurent quelques petits fragments d'ossements (prospections 2017). Il n'est que partiellement clos en 1689 : « *Le cimetiere est assez bien ferme du coté de la rivier mais de l'autre costé confinant avec les heritages de plusieurs particuliers, les habitans soutiennent que la bouchure n'en est point à leur charge ainsy il est assez mal ferme de ces costés* ».

Evolution de l'occupation

Eglise existante, IXe s. ; construction ou reconstruction, XIIe s. ; réaménagement, XVe s. ; reconstruction, XIXe s.

Bibliographie

Baudiau 1865, vol. 2, p. 399 ; MSE XXI, p. 41 ; MSE LI, p. 147 ; Bibracte, inv. Niaux, fiche 4294.

Principales sources anciennes

CSM, p. 8 (877) ; CEA, vol. 1, p. 148, 2, p. 307 et 381 ; ADSL, G 928 / 6, f° 5-6 (1689)

Commune La Grande Verrière

Notice n° 41

Lieu-dit Roches de Glenne / Chapelle Sainte-Croix de Glenne

Contexte géographique

Coordonnées Lambert II X 735500 Y 2220550 Lambert 93 X 784957,738 Y 6652912,73

Topographie rebord de plateau ou éperon Z 550

Qualité localisation 2

Contexte actuel boisement

Connaissance de l'occupation

Structures archéologiques : vestiges bâtis enfouis ; mobilier

Chronologie : XIe-XIIIe

Sources écrites : mentions

Chronologie : 1233

Etudes : prospections

Qualité et fiabilité de l'information 2

N° site base Bibracte : Site 71223-58

Typologie chapelle castrale

Chronologie XIe - XIIIe s.

Chapelle castrale associée à une fortification (n° 106) occupée durant les Xe/XIe-XIIIe s. La chapelle est attestée en 1233. Elle n'est plus citée par la suite et n'apparaît pas dans les pouillés et visites pastorales du XVIIe s.

L'emplacement supposé des ruines de la chapelle continue d'être honoré par diverses pratiques superstitieuses (offrandes, pèlerinages) relatées au XIXe s. par J.-G. Bulliot et J.-F. Baudiau. Il est signalé aujourd'hui par une croix de bois.

Au milieu d'autres éboulis et microreliefs liés à l'occupation de la basse-cour, la chapelle correspondrait d'après ces traditions à un petit bâtiment rectangulaire d'environ 15 m de côté, identifié par des éboulis d'environ 1 m de haut, quelques dizaines de mètres avant le fossé.

En prospection, le secteur présente de nombreux tessons de céramique médiévale (XIe-XIIIe s.). R. Niaux y signale de nombreuses scories de verre fondu (1993, non retrouvé sur le terrain).

Evolution de l'occupation

Bibliographie

Prospections terrestres R. Niaux 1993. Bibracte, inv. Niaux, fiche 4365. Baudiau 1865, vol. 2, p. 401 ; BSE, Abbé Doret, M 86, p. 33 ; Chevassu 2015 ; 2016 ; 2017.

Principales sources anciennes

CEA, vol. 2, p. 148 (1233)

Commune	Laizy	Notice n°	42
Lieu-dit	Chapelle de Chazeu		

Contexte géographique

Coordonnées	Lambert II	X	<input type="text" value="741750"/>	Y	<input type="text" value="2212420"/>	Lambert 93	X	<input type="text" value="791133,325"/>	Y	<input type="text" value="6644736,45"/>	
Topographie	<input type="text"/>								Z	<input type="text" value="275"/>	
Qualité localisation	3			Contexte actuel	<input type="text"/>						

Connaissance de l'occupation

Structures archéologiques :	<input type="text" value="vestiges bâtis en élévation"/>	Chronologie :	<input type="text" value="XVIIe ?"/>	
Sources écrites :	<input type="text" value="mentions"/>	Chronologie :	<input type="text" value="XVIIe"/>	
Etudes :	<input type="text" value="Etude historique, analyse architecturale, prospections"/>			
Qualité et fiabilité de l'information	3		N° site base Bibracte :	<input type="text"/>

Typologie	<input type="text" value="chapelle castrale"/>	Chronologie	<input type="text" value="XVIIe s."/>
-----------	--	-------------	---------------------------------------

Chapelle castrale associée au château de Chazeu (n° 108). Elle est mentionnée à partir de 1664 (« *une chapelle au-devant dudit château* »).

L'observation des élévations actuelles montre la présence d'une chapelle aménagée postérieurement au XVe siècle dans la tour nord-est. Les ouvertures de tir (XVe siècle) et les latrines ont été obturées, tandis que les deux premiers niveaux de la tour ont été réunis. L'ajout de grandes baies à ébrasement et sans mouluration (XVIIe siècle) et surtout l'aménagement d'une piscine liturgique confirment l'identification de l'endroit. Cette chapelle paraît avoir été ajoutée lors des travaux de réaménagement menés par le comte de Bussy-Rabutin autour de 1660-1670, ce qui n'exclut pas non plus l'existence d'un lieu de culte antérieur.

Evolution de l'occupation

<input type="text"/>

Bibliographie

<input type="text" value="Fyot 1908 ; BD CeCaB, notice de R. Niaux."/>
--

Principales sources anciennes

<input type="text" value="ADCO, B 10796"/>
--

Commune	Laizy	Notice n°	43
Lieu-dit	Chapelle Saint-Fiacre		

Contexte géographique

Coordonnées	Lambert II	X	<input type="text" value="741750"/>	Y	<input type="text" value="2212300"/>	Lambert 93	X	<input type="text" value="791132,305"/>	Y	<input type="text" value="6644616,55"/>	
Topographie	<input type="text"/>									Z	<input type="text" value="277"/>
Qualité localisation	2		Contexte actuel		<input type="text"/>						

Connaissance de l'occupation

Structures archéologiques :	<input type="text"/>	Chronologie :	<input type="text"/>	
Sources écrites :	<input type="text" value="mentions ?"/>	Chronologie :	<input type="text" value="XVIIIe s. ?"/>	
Etudes :	<input type="text"/>			
Qualité et fiabilité de l'information	1		N° site base Bibracte :	<input type="text"/>

Typologie	<input type="text" value="chapelle"/>	Chronologie	<input type="text" value="XVIIIe s. ?"/>
-----------	---------------------------------------	-------------	--

Chapelle située non loin du château de Chazeu mais distincte de la chapelle castrale située dans cet édifice. Il s'agit selon R. Niaux d'une chapelle de secours destinée aux habitants des hameaux voisins. Elle aurait disparu « au plus tard à la Révolution ». L'emplacement est identifiable par un toponyme « L'Ouche de la Chapelle ».

Evolution de l'occupation

<input type="text"/>

Bibliographie

MSE XII, p. 336 ; Bibracte, inv. Niaux, fiche 4844.

Principales sources anciennes

<input type="text"/>

Commune Laizy

Notice n° 44

Lieu-dit Eglise Saint-Julien de Laizy

Contexte géographique

Coordonnées Lambert II X 741950 Y 2213630 Lambert 93 X 791343,441 Y 6645943,72

Topographie plaine ou terrasse alluviale Z 280

Qualité localisation 3 Contexte actuel terrain bâti

Connaissance de l'occupation

Structures archéologiques : vestiges bâtis en élévation

Chronologie : XIIe-XVIIe s.

Sources écrites : mentions

Chronologie : Xe-...

Etudes : Analyse architecturale

Qualité et fiabilité de l'information 3

N° site base Bibracte : Site 71251-34

Typologie église

Chronologie Xe s. - actuel

Église citée à partir de 936. Le texte évoque un édifice donné à l'église d'Autun par l'évêque Syagre (VIe siècle), information bien sûr à considérer avec précaution.

Le sanctuaire s'implante en tout cas sur un établissement antique de fort statut, comme en témoignent diverses découvertes de stucs, *tubuli*, marbre, etc.

Édifice roman étudié en détail par R. Oursel et Chr. Sapin, présentant de nombreuses analogies avec la cathédrale Saint-Lazare d'Autun. Il est de datation similaire et pourrait avoir été commandité par l'évêque comme la cathédrale elle-même (R. Oursel).

Le plan se compose d'une nef à trois travées, d'un transept à croisée et d'une travée de chœur achevée en abside semi-circulaire saillante.

Le chevet est renforcé de contreforts et orné d'une corniche portée par des modillons composés de volutes et simples filets. L'abside est décorée d'arcatures aveugles sur colonnettes. Elle comporte des fenêtres latérales ajoutées au XVIe siècle en même temps que la chapelle sud, attribuée au XVIe siècle par Chr. Sapin, au milieu du XVIe siècle par R. Oursel. Ce dernier y signale les armoiries des familles Rolin et d'Orges, seigneurs de Chazeu.

La travée de chœur, plus haute que l'abside, est voûtée en berceau brisé, décorée d'arcatures aveugles et de pilastres. La transition entre les deux espaces est effectuée au moyen d'un arc triomphal brisé à double rouleau. On rencontre ensuite une croisée de transept couverte par une coupole sur trompes supportée par des piles composées, ouvrant sur des bras de transept voûtés en berceau brisé.

La nef était initialement composée de quatre travées probablement voûtées en plein cintre et délimitées par des arcs retombant sur des piles cruciformes. Les bas-côtés romans devaient être voûtés d'arêtes. Cet espace présente des baies hautes datées du XIIe siècle et des baies inférieures du Moyen Âge tardif.

Les chapiteaux sont sculptés en calcaire blanc et en granite rose. On observe des groupes distincts provenant de plusieurs ateliers, qui sont historiés de scènes bibliques ou comportent des décors feuillagés, parfois des motifs dérivés de chapiteaux corinthiens.

Le chœur serait commencé vers 1120, le transept achevé vers 1135 et la nef construite autour ou après 1140 (Sapin 2006). Une chapelle latérale et plusieurs baies sont ajoutées au XVIe ou au XVIIe siècle (Oursel 1956 ; Sapin 2006). La façade, le clocher, les murs de la nef et du transept sont reconstruits à la fin du XVIIe siècle suite aux dégâts d'une tempête.

Evolution de l'occupation


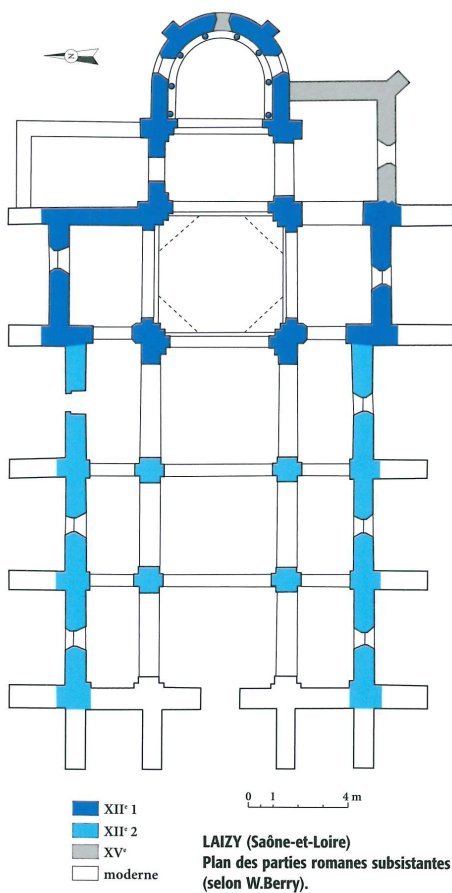
Eglise existante, Xe s. ; construction ou reconstruction, 1120-1140 ; réaménagement, XVe et/ou XVIe s. ; réaménagement, fin XVIIe s.

Bibliographie

Béguillet, Courtépée 1788, vol. 2, p. 576 ; Baudiau 1865, vol. 2, p. 357-358 ; MSE I, p. 66 ; IX, p. 511 ; X, p. 72 ; XXXIII, p. 338 ; XXXIV, p. 268 sq ; XLIV, p. 414 ; Chaume 1937, vol. 3, p. 823-827 ; Oursel 1956, p. 214-217 ; ADSL, Inv. Oursel, 5 Fi 251/1 ; Bibracte, inv. Niaux, fiche n°4802 et 4803 ; Sapin 2006, p. 194-195 ; Bruand 2009, p. 314

Principales sources anciennes


CEA, vol. 1, p. 6, 13, 16-18 (936), vol. 2, p. 307



Eglise Saint-Julien de Laizy, plan phasé publié par Chr. Sapin d'après les analyses de W. Berry (Sapin 2006, p. 194). Vue du chevet roman (cl. de A.-M. Oursel, 1982, ADSL, 3 Fi 250/26).




Chevet, chapelle latérale et bras de transept sud (cl. de A.-M. Oursel, 1982, ADSL, 3 Fi 250/23).



Porche et gouttereau sud , réédifiés au XVIIe s. (cl. de A.-M. Oursel, 1982, ADSL, 3 Fi 250/24).



Trois chapiteaux du choeur (cl. de A.-M. Oursel, 1982, ADSL, 3 Fi 250/29 à 31).



Le choeur (cl. de A.-M. Oursel, 1982, ADSL, 3 Fi 250/35).

Commune Larochemillay

Notice n° 45

Lieu-dit Eglise Saint-Gengoux / Saint-Laurent

Contexte géographique

Coordonnées Lambert II X Y Lambert 93 X Y

Topographie Z

Qualité localisation 3

Contexte actuel

Connaissance de l'occupation

Structures archéologiques : Chronologie :

Sources écrites : Chronologie :

Etudes :

Qualité et fiabilité de l'information 3

N° site base Bibracte :

Typologie

Chronologie

Eglise paroissiale citée à partir de 1107, sous le patronage de Marcigny-les-Nonains puis après 1619 du baron de Larochemillay. Dédiée à Saint-Gengoux puis à Saint-Laurent.

Edifice de style roman qui serait a priori daté du XIIe s. Il présente une abside voûtée en cul-de-four sur pilastres cannelés, une nef unique plafonnée et un clocher à baies géminées au-dessus du choeur. La nef aurait été "diminuée de moitié" selon J.-F. Baudiau (à une date récente ?). Le bâtiment comporte également un caveau réservé aux seigneurs de la Rivière.

Evolution de l'occupation

Eglise paroissiale, XIIe s. ; déclassement en tant que chapelle, XVIIIe ou XIXe s.
Construction ou reconstruction, XIIe s. ; réaménagements modernes

Bibliographie

Baudiau 1865, vol. 1, p. 499-500 ; Baudiau 1865, vol. 1, p. 499 ; Bulliot 1876, vol. 2, p. 144 ; MSE XIX, p. 114 ; Soultrait 1875, colonne 18 ; MSE LVI, p. 329.

Principales sources anciennes

CSM, p. 85 ; CEA, vol. 2, p. 148, 243 ; 3, p. 371 ; Rentier du Beuvray, 1454, ed. Bulliot 1878



Eglise Saint-Gengoult, état actuel (cl. V. Chevassu, 2012).

Commune	Larochemillay	Notice n°	46
Lieu-dit	Eglise Saint-Pierre de Larochemillay		

Contexte géographique

Coordonnées	Lambert II	X	<input type="text" value="727048"/>	Y	<input type="text" value="2209739"/>	Lambert 93	X	<input type="text" value="0"/>	Y	<input type="text" value="0"/>	
Topographie	<input type="text" value="colline"/>								Z	<input type="text"/>	
Qualité localisation	3					Contexte actuel	<input type="text" value="terrain bâti"/>				

Connaissance de l'occupation

Structures archéologiques :	<input type="text" value="témoignages sur bâti disparu"/>	Chronologie :	<input type="text" value="XIIIe s. ?"/>	
Sources écrites :	<input type="text" value="mentions"/>	Chronologie :	<input type="text" value="XIIe-..."/>	
Etudes :	<input type="text" value="fouille archéologique récente"/>			
Qualité et fiabilité de l'information	3		N° site base Bibracte :	<input type="text"/>

Typologie	<input type="text" value="église"/>	Chronologie	<input type="text" value="XIIe s.- actuel"/>
-----------	-------------------------------------	-------------	--

Église paroissiale citée à partir de 1107.
 L'édifice actuel est une reconstruction de 1900 empiétant sur les anciennes douves du château. L'église médiévale se trouvait à l'angle sud-ouest de l'actuelle place centrale. J.-F. Baudiau évoque en 1865 une église « peu digne de sa destination », « sans caractère architectural ». R. Niaux la date du XIIIe siècle, sans que l'on connaisse ses arguments. Elle aurait été reconstruite à la fin du XVIe ou au début du XVIIe siècle après les guerres de Religion.
 Un récent diagnostic de l'INRAP (octobre 2020, resp. A. Guicheteau) a révélé sous la place centrale les bases de murs de l'église et des sépultures qui seraient datées du XIIe siècle (datation à confirmer, indications A. Guicheteau).

Evolution de l'occupation

<input type="text"/>

Bibliographie

Baudiau 1865, vol. 1, p. 490 ; Niaux 1990 ; Bigeard 1996, p. 178.

Principales sources anciennes

CEA, vol. 2, p. 148 ; CSMA, p. 85

Commune Larochemillay

Notice n° 47

Lieu-dit Le Bourg, ancien cimetière

Contexte géographique

Coordonnées Lambert II X 727010 Y 2210000 Lambert 93 X 776385,396 Y 6642443,80

Topographie Versant Z 390

Qualité localisation 1

Contexte actuel prairie

Connaissance de l'occupation

Structures archéologiques : mobilier Chronologie : alto-médiéval

Sources écrites :

Chronologie :

Etudes :

Qualité et fiabilité de l'information 1

N° site base Bibracte : Site 58140-41

Typologie nécropole

Chronologie alto-médiéval

Mention de découverte de sarcophages dans l'ancien cimetière : pas de précisions supplémentaires, incertain. L'endroit est actuellement signalé par une ancienne chapelle familiale du XIX^e siècle, seul vestige du cimetière maintenant déplacé plus à l'est.

Evolution de l'occupation

Bibliographie

Bibracte, inv. Niaux, fiche 4968

Principales sources anciennes

Commune	Larochemillay	Notice n°	48
Lieu-dit	Vannoise		

Contexte géographique

Coordonnées	Lambert II	X	726540	Y	2209620	Lambert 93	X	775912,572	Y	6642068,11
Topographie	fond de vallée								Z	335
Qualité localisation	3				Contexte actuel	terrain bâti				

Connaissance de l'occupation

Structures archéologiques :	témoignages sur bâti disparu ; bâti en élévation	Chronologie :	?	
Sources écrites :	mentions et documents de gestion	Chronologie :	XIIe-XVIIIe s.	
Etudes :				
Qualité et fiabilité de l'information	3		N° site base Bibracte :	Site 58140-44

Typologie	établissement monastique	Chronologie	XIIe - XVIIIe s.
-----------	--------------------------	-------------	------------------

Prieuré clunisien dépendant de l'abbaye de la Charité-sur-Loire, fondé en 1107 par Hugues de la Roche. Il détient divers droits seigneuriaux dans la vallée de la Roche et perçoit les dîmes de quelques hameaux des paroisses de Larochemillay et Saint-Gengoux. L'effectif se réduit au seul prieur au début du XVIIIe siècle.

Une grande église dédiée à Notre-Dame était encore visible au XVIIIe siècle (J.-F. Baudiau). Les bâtiments monastiques, partiellement ruinés à la Révolution, sont remplacés par un manoir classique bâti au XVIIIe siècle mais il en subsisterait quelques vestiges dans les bâtiments au nord de l'actuel château (R. Niaux). Ce point n'a pu être vérifié car la propriété est difficilement accessible.

Evolution de l'occupation

Création, XIe s. ; Abandon, XVIIIe s.

Bibliographie

Morellet, Barat, Bussièrès 1838-1840, p. 193 ; Baudiau 1865, vol. 1, p. 497 ; Bulliot 1876, vol. 2, p. 144 ; MSE XLVIII, p. 266 ; VII, p. 92 ; LVI, p. 329 ; Soutraît 1875, colonne 18 ; Collin et Charleuf 1865, p. 340 ; Baudiau 1865, vol. 1, p. 407 ; Bibracte, inv. Niaux, fiches 4972 et 4973

Principales sources anciennes

CEA, vol. 2, p. 148 ; CSM, p. 85 et 114 ; Cartulaire de La Charité, ed. Lespinasse 1888, pièce n° 422 ; chartier de la Rivière, ed. Nomazy 1955 ; Baudiau 1865, vol. 3, p. 515

Commune Monthelon

Notice n° 49

Lieu-dit Chapelle du château de Monthelon

Contexte géographique

Coordonnées Lambert II X Y Lambert 93 X Y

Topographie Z

Qualité localisation 3

Contexte actuel

Connaissance de l'occupation

Structures archéologiques :

Chronologie :

Sources écrites : mentions

Chronologie : XVIIe- ...

Etudes :

Qualité et fiabilité de l'information 2

N° site base Bibracte :

Typologie

Chronologie

Petite chapelle seigneuriale implantée dans le château de Monthelon (n° 120). Elle est citée à la fin du XVIIe siècle : « *il y a dans la basse cour du chasteau une chapelle ou l'on ne dit plus la messe* ». On la retrouve mentionnée au XVIIIe siècle avec le vocable de Saint-François-de-Sales ; elle sera dédiée plus tard à sainte Jeanne de Chantal, qui vécut dans le château à la fin du XVIe siècle.

L'édifice se signale par un clocheton et une entrée distincte au nord de la façade sur cour. Il paraît dater du XVIe siècle comme une grande partie de l'édifice.

Evolution de l'occupation

Bibliographie

BSE, Abbé Doret, M 86, p. 13 sq ; Béguillet, Courtépée 1788, vol. 2, p. 580 ; MSE XXV, p. 69 ; XXIX, p. 462-467 ; XLIV, p. 208 ; XLVI, p. 62 ; Vignier 1980, p. 209-210 ; ADSL, Inv. Oursel, 5 Fi 313 ; Bibracte, inv. Niaux, fiche 6558 ; BD CeCaB, notice de H. Mouillebouche ; Base Mérimée

Principales sources anciennes

ADSL, G 928 / 6, f° 12 ; ADCO, C 3530, p. 0791, ed. Dessertenne, p. 71

Commune	Monthelon	Notice n°	50
Lieu-dit	Eglise Saint-Eptade de Monthelon		

Contexte géographique

Coordonnées Lambert II X Y Lambert 93 X Y

Topographie Z

Qualité localisation Contexte actuel

Connaissance de l'occupation

Structures archéologiques : Chronologie :

Sources écrites : Chronologie :

Etudes :

Qualité et fiabilité de l'information N° site base Bibracte :

Typologie Chronologie

Église paroissiale mentionnée à partir de 920, sous le patronage de l'évêque et du chapitre cathédral d'Autun. Le sanctuaire est dédié à saint Eptade jusqu'au XVIIIe siècle, plus tard à saint Barthélémy puis sainte Jeanne de Chantal (XIXe, XXe siècle). L'église s'implante sur un établissement antique de fort statut documenté par de nombreuses découvertes de mobilier au XIXe siècle.

Le bâtiment est reconstruit à peu près totalement en 1875-1877. Cette reconstruction ne laisse subsister que le chœur ancien qui forme le bras de transept droit de l'église actuelle et comporte de beaux éléments d'ornementation romane.

La travée de chœur est décorée de deux rangs de triples arcatures aveugles sur colonnettes en délit. Ces colonnettes sont dotées de chapiteaux à angles épannelés présentant des motifs de feuillage ou de silhouettes humaines sommaires (XIe ou XIIe siècle), tandis que les pilastres sont dotés d'impostes moulurées en cavet. Un arc triomphal en plein cintre fait la transition entre la travée de chœur et l'abside. Cette dernière est voûtée en cul-de-four et éclairée par trois fenêtres étroites à fort ébrasement interne et mouluration continue. Le chevet comporte à l'extérieur deux contreforts plats à talus ainsi qu'un larmier mouluré contournant les fenêtres et se prolongeant en bandeau sur l'ensemble du chevet.

L'ensemble est daté des XIe-XIIe siècles par R. Oursel. Des peintures murales du XVe siècle ont également été découvertes et détruites lors des travaux du XIXe siècle.

Evolution de l'occupation

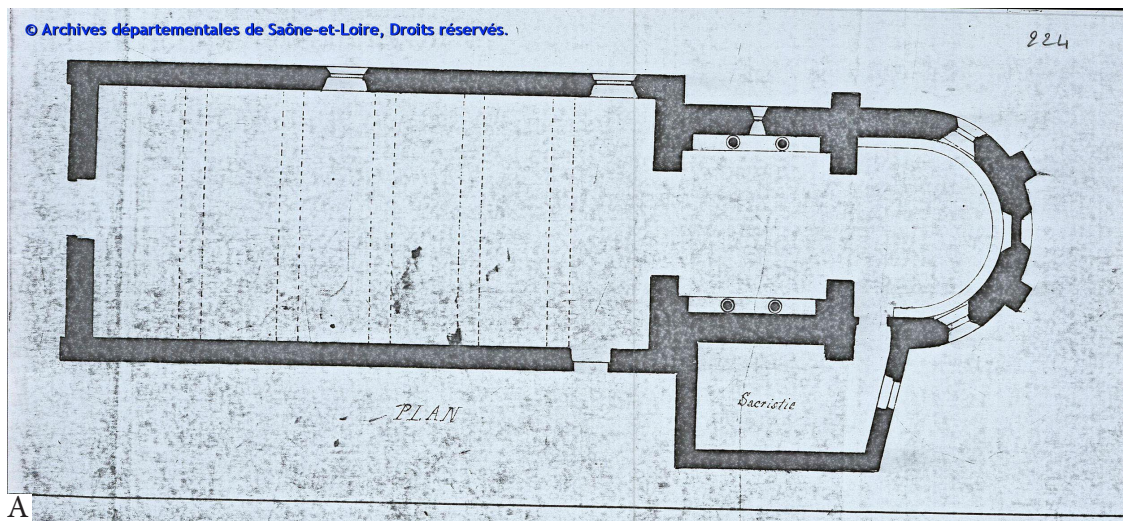
Occupation, Haut-Empire ; église existante, IXe s. ; construction ou reconstruction, XIe ou XIIe s. ; réaménagement, XVe s. ; reconstruction, XIXe s.

Bibliographie

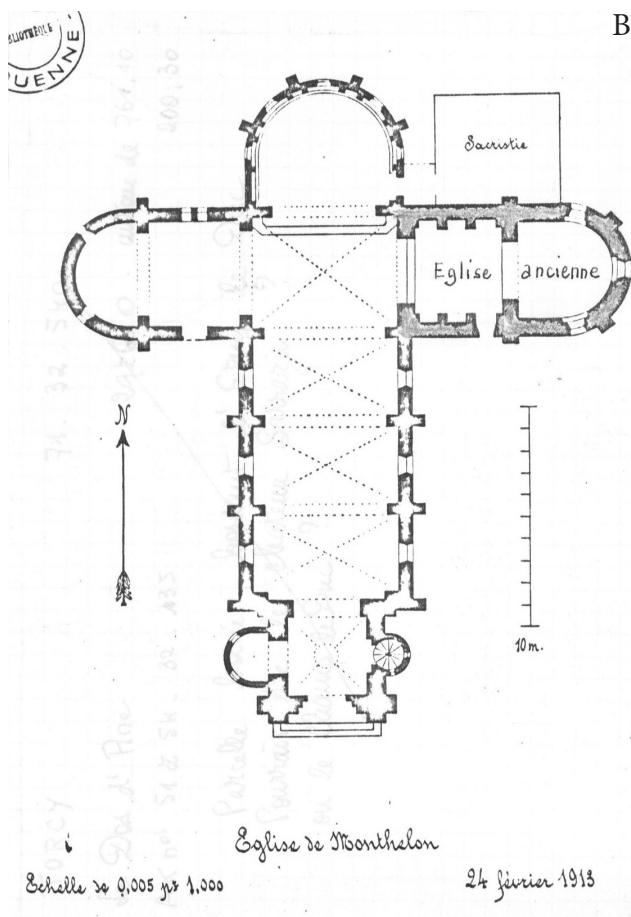
BSE, Carnets Devoucoux, 1858, p. 216 ; Baudiau 1865, vol. 2, p. 340 ; MSE VII, p. 530 ; XXXII, p. 304-305 ; XL, p. 410 ; XLVII, p. 415 ; XLIX, p. 231 ; MSE 86, p. 5 ; Chaume 1937, vol. 3, p. 823-827 ; ADSL, Inv. Oursel, 5 Fi 313/1 ; Bibracte, inv. Niaux, fiche 6496 et 6497 ; Bruand 2009, p. 320, 339

Principales sources anciennes

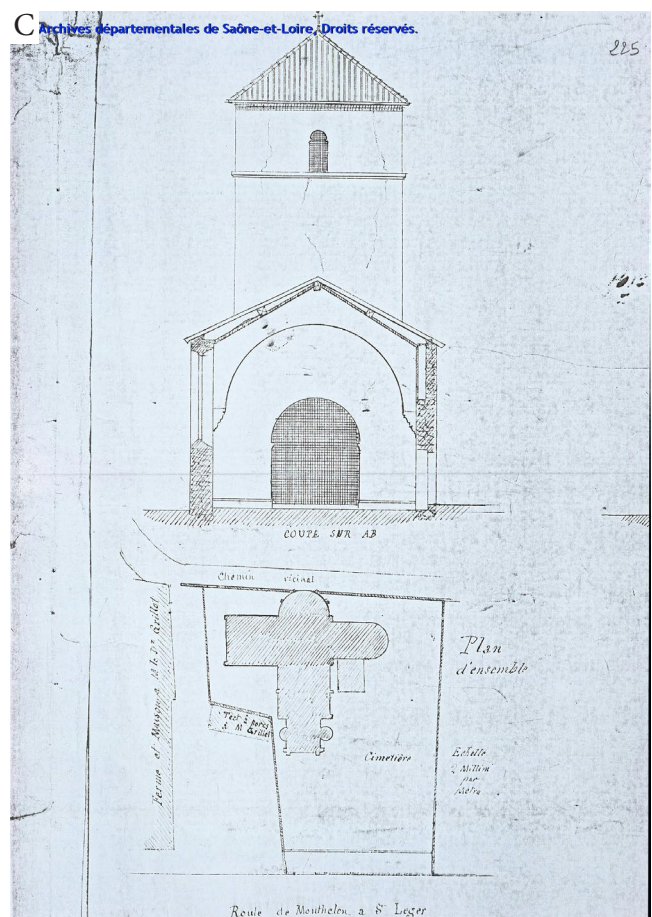
CEA, vol. 1, p. 42-44 (920), vol. 2, p. 307-381.



A





B




C

- Trois plans des églises anciennes et actuelles de Monthelon, reproduits dans les inventaires Niaux et Oursel.
- A : Plan de l'ancienne église de Monthelon, avant destruction (reprod. inv. Oursel, ADSL, 5 Fi 313/231).
- B : Plan de la nouvelle église de Monthelon (1915) intégrant dans son transept le chœur ancien (B.S.E., reprod. R. Niaux, fiche 6496).
- C : Plan de la nouvelle église et coupe dans les élévations de la travée de chœur (reprod. inv. Oursel, ADSL, 5 Fi 313/225).



Vue générale de la travée de choeur et vue de détail de deux chapiteaux (cl. R. Niaux, fiche 6496 et 6497).



Vue de l'abside (cl. Causse, inv. Oursel, ADSL, 5 Fi 313/231).

Commune Monthelon

Notice n° 51

Lieu-dit Les Mérassires

Contexte géographique

Coordonnées Lambert II X 743790 Y 2218240 Lambert 93 X 0 Y 0

Topographie Plaine Z

Qualité localisation 3 Contexte actuel cultures

Connaissance de l'occupation

Structures archéologiques : concentration de mobilier Chronologie : VIe-VIIIe s.

Sources écrites : Chronologie :

Etudes : prospections systématiques, études de mobilier

Qualité et fiabilité de l'information 2 N° site base Bibracte :

Typologie nécropole ? Chronologie VIe - VIIIe s.

Une nécropole alto-médiévale pourrait s'implanter dans ce secteur prospecté à plusieurs reprises, comme semble l'indiquer la découverte d'un fragment de scramasaxe (UP 2011-081 et 082 ; UF 2011.303.0518 et 519). Elle se superpose à une occupation antique qui constitue l'extrémité de la petite agglomération repérée à Monthelon.

Evolution de l'occupation

Bibliographie

Nouvel et al. 2011 ; 2014

Principales sources anciennes

Commune	Poil	Notice n°	52
Lieu-dit	Chapelle de Conclay		

Contexte géographique

Coordonnées	Lambert II	X	731300	Y	2211750	Lambert 93	X	780686,575	Y	6644155,86
Topographie	colline								Z	370
Qualité localisation	3			Contexte actuel						

Connaissance de l'occupation

Structures archéologiques :	vestiges bâtis en élévation	Chronologie :	XVIIIe	
Sources écrites :	mentions	Chronologie :	XVIIe	
Etudes :				
Qualité et fiabilité de l'information	3		N° site base Bibracte :	Site 58211-17

Typologie	chapelle	Chronologie	XVIIe s.
-----------	----------	-------------	----------

Chapelle seigneuriale associée au manoir de Conclay (n° 123). Sa création est datée de 1674. Elle a été ensuite reconstruite en 1754. J.-Fr. Baudiau y signale la présence de l'ancienne cloche du couvent du Beuvray.

Evolution de l'occupation

--

Bibliographie

Baudiau 1865, vol. 1, p. 458 ; Soultrait 1875, colonne 16 ; MSE VII, p. 83 ; Bibracte, inv. Niaux, fiches 7396 et 7398
--

Principales sources anciennes

--

Commune	Poil	Notice n°	53
Lieu-dit	Chapelle de Thil		

Contexte géographique

Coordonnées	Lambert II	X	730950	Y	2206780	Lambert 93	X	780294,667	Y	6639193,04
Topographie	fond de vallée								Z	350
Qualité localisation	3			Contexte actuel	habitat					

Connaissance de l'occupation

Structures archéologiques :		Chronologie :		
Sources écrites :	?	Chronologie :	moderne ?	
Etudes :				
Qualité et fiabilité de l'information	1		N° site base Bibracte :	Site 58211-45

Typologie	chapelle castrale	Chronologie	moderne ?
-----------	-------------------	-------------	-----------

D'après J.-F. Baudiau et R. Niaux, une chapelle existait dans le manoir de Thil (n° 128), sans indications chronologiques.

Evolution de l'occupation

--

Bibliographie

Baudiau 1865, vol. 1, p. 461 ; Soultrait 1875, colonne 16 ; MSE LV, 3, p. 197 ; Bibracte, inv. Niaux, fiche 7432 ; BD CeCaB, notice de Br. Colas.

Principales sources anciennes

Chartrier de Rivière, ed. Nomazy 1955, p. 38

Commune	Poil	Notice n°	54
Lieu-dit	Eglise Saint-Romain		

Contexte géographique

Coordonnées	Lambert II	X	732350	Y	2208950	Lambert 93	X	781711,892	Y	6641349,31
Topographie	Terrasse								Z	330
Qualité localisation	3				Contexte actuel	terrain bâti				

Connaissance de l'occupation

Structures archéologiques :	vestiges bâtis en élévation	Chronologie :	XIIe, XVIe s.	
Sources écrites :	mentions	Chronologie :	XIIIe-...	
Etudes :				
Qualité et fiabilité de l'information	3		N° site base Bibracte :	Site 58211-19

Typologie	église	Chronologie	XIIIe s. - actuel
-----------	--------	-------------	-------------------

Église paroissiale citée à partir de 1240 mais présentant des vestiges bâtis attribuables au début du XIIe siècle.

Édifice de plan cruciforme. L'abside semi-circulaire, peu profonde, est voûtée en cul-de-four et éclairée de trois petites baies en plein cintre. La croisée de transept est couverte d'une coupole et surmontée par la tour de clocher. Cette dernière présente sur chaque face des baies géminées en plein cintre séparées par une colonnette dotée d'un chapiteau. Les chapiteaux imitent le style corinthien ou sont décorés d'entrelacs. Ces parties de l'église peuvent être datées du XIIe siècle. Les bras de transepts sont formés de deux chapelles ajoutées au XVIe siècle, par les seigneurs d'Ettevaux (nord) et par les seigneurs de Villette (sud). La cloche est datée du XVIIe siècle. La nef, autrefois unique et charpentée, a été voûtée et divisée en bas-côtés en 1863. Le portail actuel est un ajout du XIXe siècle.

Evolution de l'occupation

Construction ou reconstruction, XIIe s. ; réaménagements, XVIe s. ; XVIIIe s.

Bibliographie

Soultrait 1875, colonne 15 ; Baudiau 1865, vol. 1, p. 454 ; Bibracte, inv. Niaux, fiche 7381.

Principales sources anciennes

CEA, vol. 1, p. 148, 243 ; 3, p. 452.



Eglise Saint-Romain de Poil, vue générale depuis le nord (cl. V. Chevassu, 2012).



Le chevet (cl. V. Chevassu, 2012).



Vue rapprochée du clocher et des fenêtres géminées (cl. V. Chevassu, 2012).



L'abside et la travée sous clocher, avec décor peint du XIXe s. (cl. R. Niaux, fiche 7381).

Commune	Roussillon-en-Morvan	Notice n°	55
Lieu-dit	Eglise Saint-Jean-Baptiste de Blain		

Contexte géographique

Coordonnées Lambert II	X	735900	Y	2226230	Lambert 93	X	785405,652	Y	6658584,55
Topographie	Rebord de plateau							Z	530
Qualité localisation	3			Contexte actuel	terrain bâti				

Connaissance de l'occupation

Structures archéologiques :	témoignages sur bâti disparu	Chronologie :	médiéval	
Sources écrites :	mentions	Chronologie :	XIIe- ...	
Etudes :				
Qualité et fiabilité de l'information	2		N° site base Bibracte :	Site 71376-02

Typologie	église	Chronologie	XIIe s. - actuel
------------------	--------	--------------------	------------------

L'Église de Blain est mentionnée à partir de 1139.
 L'édifice, décrit comme « misérable » au XIXe siècle, a été rasé et reconstruit en 1858 (J.-F. Baudiau). On possède peu d'informations sur son état antérieur. J.-F. Baudiau, H. de Fontenay, R. Niaux et R. Oursel ne donnent pas d'indications architecturales à son sujet. L'abbé Lenoble, poète et curé de Roussillon en 1743-1744, en livre une description en vers satiriques dans le poème de la « Roussillonade ». Cette description livre toutefois quelques informations concrètes : le chœur est voûté, la nef plafonné et non pavée, le clocher branlant. Des inhumations, apparemment peu profondes (la nef serait « parquetée » d'ossements...), sont réalisées dans la nef.

Le texte est publié dans le vol. XIII des Mémoires de la Société éduenne ;

« D'abord l'église, en vérité
 Est un morceau d'architecture
 Qui sent bien son antiquité.
 A travers l'une et l'autre vitre,
 En hiver il neige au pupitre ; [...]
 Le chœur aussy n'est pas obscur,
 On voit le ciel par les crevaces
 De la voûte et de chaque mur. [etc.] »

Evolution de l'occupation

--

Bibliographie

BSE, Abbé Doret, M85, p. 136-151 ; Baudiau 1865, vol. 2, p. 500, 509 ; MSE XIII, p. 185-202 et notes ; Grivot 1974, p. 465 ; ADSL, Inv. Oursel, 5 Fi 376 ; Bibracte, inv. Niaux, fiches 7703 et 7736.

Principales sources anciennes

CEA, vol. 2, p. 148 ; CSS, p. 61-62 (1139) ; CSM, p. 85 ; Baudiau 1865, vol. 2, p. 515, p. 498, p. 522

Commune Saint-Forgeot

Notice n° 56

Lieu-dit Eglise Saint-Forgeot

Contexte géographique

Coordonnées Lambert II X 749350 Y 2224480 Lambert 93 X 798829,448 Y 6656721,64

Topographie Plaine Z 308

Qualité localisation 3

Contexte actuel terrain bâti

Connaissance de l'occupation

Structures archéologiques : vestiges bâtis en élévation

Chronologie : XVe-XVIe s.

Sources écrites : mentions

Chronologie :

Etudes :

Qualité et fiabilité de l'information 3

N° site base Bibracte : 71414-36

Typologie église

Chronologie XVe s.- actuel

Lieu de culte mentionné au XIe siècle, dédié à saint Ferréol ou Forgeot. Remploi d'une stèle funéraire antique du IVe siècle dans les fondations. Le chœur date des XVe-XVIe siècles ; le reste de l'édifice a été reconstruit en 1893.

Evolution de l'occupation

Présence antique ? ; église existante, xx ; réaménagement, XVIe s. ; reconstruction, XIXe s.

Bibliographie

ADSL, Inv. Oursel, 5 Fi 414/1 ; Bibracte, inv. Niaux, fiche 8328

Principales sources anciennes

Pouillé de Saint-Symphorien ; CSS

Commune	Saint-Léger-sous-Beuvray	Notice n°	57
Lieu-dit	Chapelle Notre-Dame de Montaugey		

Contexte géographique

Coordonnées	Lambert II	X	736350	Y	2214850	Lambert 93	X	785758,589	Y	6647210,31
Topographie	colline								Z	413
Qualité localisation	3			Contexte actuel	habitat					

Connaissance de l'occupation

Structures archéologiques :		Chronologie :		
Sources écrites :	mentions	Chronologie :	XVIIe	
Etudes :				
Qualité et fiabilité de l'information	2		N° site base Bibracte :	Site 71440-34

Typologie	chapelle	Chronologie	XVIIe s.
-----------	----------	-------------	----------

Chapelle seigneuriale associée au manoir de Montaugey (n° 143). La chapelle aurait été construite en 1679. Elle n'apparaît pas dans la visite pastorale de 1689 mais figure dans celle de 1691 : « *chapelle domestique a Montaugey sous le nom de chapelle de la Vierge en bon estat et bien entretenue* ».

Evolution de l'occupation

--

Bibliographie

BSE, Abbé Doret, M86, p. 74 ; Baudiau 1865, vol. 2, p. 371 ; MSE XXVII, p. 300 ; MSE V, p. 372 ; Fyot 1908II, p. 41 ; Bibracte, inv. Niaux, fiche 8741

Principales sources anciennes

ADSL, G 928 / 6, f° 23 v°

Commune	Saint-Léger-sous-Beuvray	Notice n°	58
Lieu-dit	Chapelle Sainte-Vaubourg		

Contexte géographique

Coordonnées	Lambert II	X	734500	Y	2215100	Lambert 93	X	783912,290	Y	6647475,83
Topographie	colline								Z	435
Qualité localisation	3				Contexte actuel	habitat				

Connaissance de l'occupation

Structures archéologiques :	témoignages sur bâti disparu	Chronologie :		
Sources écrites :	mentions	Chronologie :	XVIIe-XVIIIe	
Etudes :	suivi de travaux			
Qualité et fiabilité de l'information	2		N° site base Bibracte :	Site 71440-02

Typologie	chapelle	Chronologie	XVIIe - XVIIIe s.
-----------	----------	-------------	-------------------

Chapelle Sainte-Vaubourg, Avaubourg ou Arrambourg, citée dans les visites pastorales de la fin du XVIIe siècle. Elle est alors en mauvais état et les enquêteurs y déplorent des sculptures « indécentes » et des pratiques superstitieuses, sous la forme de dépôts d'offrandes vainement interdits par l'évêché : « *au bout du cimetière il y a une autre église sous l'invocation de Ste Valburge dans laquelle il y a un clocher et une cloche qui sert pour les services de la paroisse et on n'y fait aucun et y avait plusieurs statues indecentes ou il paroisoit mesme y avoir de la superstition lesquelles j'ai fait enlever et enterrer mais il est a craindre que le marguillier qui en gaignoit des œufs ne les detterre comme il a fait en nostre precedente visite* ». La chapelle a été détruite en 1796 selon J.-F. Baudiau.

Les textes du XVIIe siècle localisent l'édifice dans le cimetière, non loin de l'église paroissiale. R. Niaux la localise « au sud de l'ancien cimetière ». Elle pourrait aussi être liée à un mur de 1,85 m d'épaisseur en « belle maçonnerie », signalé en 1997 par R. Niaux et le père Alexandre, curé de Saint-Léger, au nord de la place à l'ouest de l'église (parcelle 54). Ce mur pourrait également être la trace d'un autre lieu de culte, « l'ancienne église des sœurs », existante vers 1774. On trouve à proximité une source aménagée réputée thérapeutique et dédiée à la même sainte, efficace contre la stérilité humaine et animale et donnant une lactation abondante aux nourrices (R. Niaux).

Evolution de l'occupation

--

Bibliographie

BSE, Abbé Doret, M86, p. 61 ; Béguillet, Courtépée 1788 ; MSE XLIV p. 402 ; Grivot 1974, p. 386 ; Bibracte, inv. Niaux, fiche 8703

Principales sources anciennes

ADSL, G 928/4, f° 8 (XVII^e s.), G 928 / 6, f° 23 v° (1691)

Commune	Saint-Léger-sous-Beuvray	Notice n°	59
Lieu-dit	Chapelle Saint-Martin du Beuvray		

Contexte géographique

Coordonnées Lambert II X Y Lambert 93 X Y

Topographie Z

Qualité localisation Contexte actuel

Connaissance de l'occupation

Structures archéologiques : Chronologie :

Sources écrites : Chronologie :

Etudes :

Qualité et fiabilité de l'information N° site base Bibracte :

Typologie Chronologie

Lieu de culte alto-médiéval, médiéval et moderne implanté sur un bâtiment antique. L'édifice n'est mentionné qu'à partir de 1233 ; des mentions sporadiques permettent ensuite de restituer son évolution et certains de ses revenus. La chapelle est détenue par le prieur de Saint-Symphorien d'Autun et desservie par l'un de ses moines, qui réside peut-être à proximité. Le rentier de « Saint-Martin en l'Haut du Beuvray » détaille en 1454 les cens et les dîmes perçus par la chapelle dans une dizaine de villages autour du mont Beuvray.

L'édifice a motivé les premières recherches de J.-G. Bulliot sur le mont Beuvray autour de 1851 et fait alors l'objet de sondages : il est alors interprété comme un témoin de la christianisation des populations locales au IVe siècle par saint Martin, ce qui n'a pas été confirmé par les travaux ultérieurs (Bulliot 1849 ; 1851 ; 1878 ; 1899). Une nouvelle fouille intervient entre 1984 et 1996 sous la responsabilité de K. Gruel et D. Vitali et permet de préciser la chronologie du site, malgré la destruction des liens stratigraphiques par les fouilles anciennes.

Ces fouilles ont mis en évidence une occupation antique liée à un bâtiment de type *fanum*. Cette première occupation se prolonge jusqu'au Ve siècle, puis un hiatus d'éléments céramiques datant marque les VIe-VIIIe siècles. Pour autant, le « *fanum* » continue visiblement à être entretenu et semble avoir été modifié au VIIe siècle. L'adjonction d'une abside à chevet plat suggère en effet une transformation en chapelle dès cette époque.

Le mobilier céramique se multiplie de nouveau à partir du IXe siècle ; l'abside est agrandie au Xe siècle. La chapelle est reconstruite au XIIIe siècle, puis réduite au XVIIe siècle. Un hameau regroupant une douzaine de bâtiments est alors mentionné autour de l'édifice (Buchsenschutz et al. 1998 ; Beck, Saint-Jean-Vitus 2018).

L'ancienne chapelle est enfin remplacée en 1873 par le petit oratoire visible aujourd'hui, implanté à quelques mètres au sud-est des vestiges médiévaux.

Evolution de l'occupation

Occupation antique et alto-médiévale, Ier av.-Ve s. apr. ; hiatus mais fréquentation probable ; réaménagement, VIIe s. ; fréquentation accrue, IXe s. ; réaménagement, Xe s. ; reconstruction, XIIIe s. ; réduction, XVIIe s. ; reconstruction, XIXe s.

Bibliographie

Bulliot 1849 ; 1851 ; 1878 ; 1899 ; Buchsenschutz et al. 1998, p. 13 ; Bibracte, inv. Niaux, fiches 8780, 8781 ; Beck, Saint-Jean-Vitus 2018, p. 15-17

Principales sources anciennes

CEA, vol. 2, p. 148 (1233) ; Rentier du Beuvray, ed. Bulliot 1878 (1454)




Fig. 5 – Sanctuaire situé sous la Chapelle Saint-Martin, vue générale de la fouille et vue axonométrique des différents états de construction.

Vue et axonométrie des fouilles réalisées sur la chapelle Saint-Martin du Beuvray (K. Gruel / D. Vitali, publié in Buchsenschutz et al. 1994, p. 14).

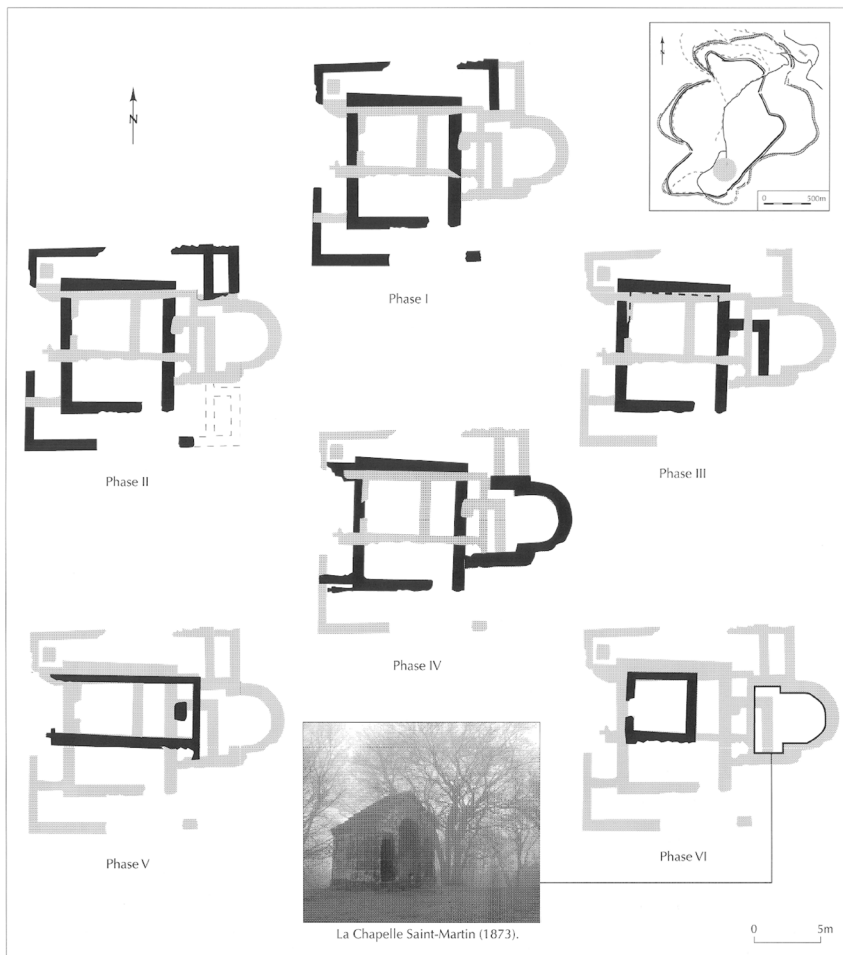


Fig. 6 – Évolution du sanctuaire situé sous la Chapelle Saint-Martin : phases I et II, fanum, époque gallo romaine ; phase III, chapelle, VII-VIII s. ; phase IV, chapelle, X^e s. ; phase V, chapelle, XIII^e s. ; phase VI, oratoire, XVII^e s.

Phasage des constructions retrouvées sur le site de la chapelle Saint-Martin (K. Gruel / D. Vitali, publié in Buchsenschutz et al. 1994, p. 15).

Commune	Saint-Léger-sous-Beuvray	Notice n°	60
Lieu-dit	Eglise Saint-Léger		

Contexte géographique

Coordonnées	Lambert II	X	734500	Y	2215030	Lambert 93	X	783911,695	Y	6647405,89
Topographie	Léger relief								Z	425
Qualité localisation	3				Contexte actuel	terrain bâti				

Connaissance de l'occupation

Structures archéologiques :	témoignages sur bâti disparu	Chronologie :	XIIe, XVIe s. ?	
Sources écrites :	mentions	Chronologie :	Xe-...	
Etudes :				
Qualité et fiabilité de l'information	3		N° site base Bibracte :	Site 71440-01

Typologie	église	Chronologie	Xe s. - actuel
-----------	--------	-------------	----------------

Église paroissiale mentionnée à partir de 920.
 L'édifice a été entièrement reconstruit en 1857-1891 mais intègre des éléments antérieurs qui seraient datés du XIIe et du XVIe siècle. L'édifice médiéval se situait sous l'église actuelle et présentait la même orientation, avec des dimensions plus réduites, d'après la superposition des plans cadastraux (R. Niaux). Les éléments anciens sont si bien intégrés à l'édifice du XIXe siècle qu'ils restent complexes à repérer, même pour le spécialiste R. Oursel : il est finalement difficile de saisir à quoi correspondent ces éléments signalés par tous les auteurs locaux, qui s'inspirent les uns des autres. Si l'on en croit les restitutions de R. Niaux, c'est principalement autour du gouttereau nord de la nef que l'on pourrait retrouver des élévations médiévales.

Evolution de l'occupation

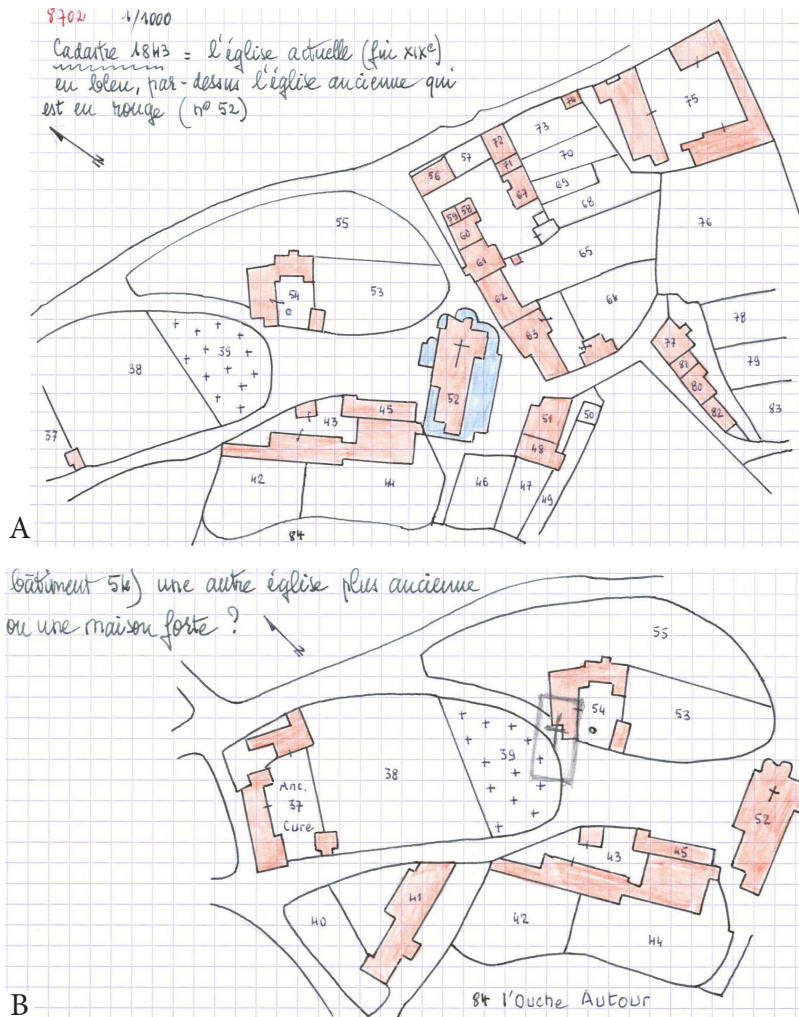
Existence, IXe s. ; construction ou reconstruction, XIIe s. ? ; réaménagements, XVIe s. ? ; reconstruction, XIXe s.

Bibliographie

Baudiau 1865, vol. 2, p. 363 ; MSE XLIX, p. 166 et 231 ; Chaume 1937, vol. 3, p. 823-827 ; ADSL, Inv. Oursel, 5 Fi440/1 ; Bibracte, inv. Niaux, fiche 8702 ; Bruand 2009, p. 340

Principales sources anciennes

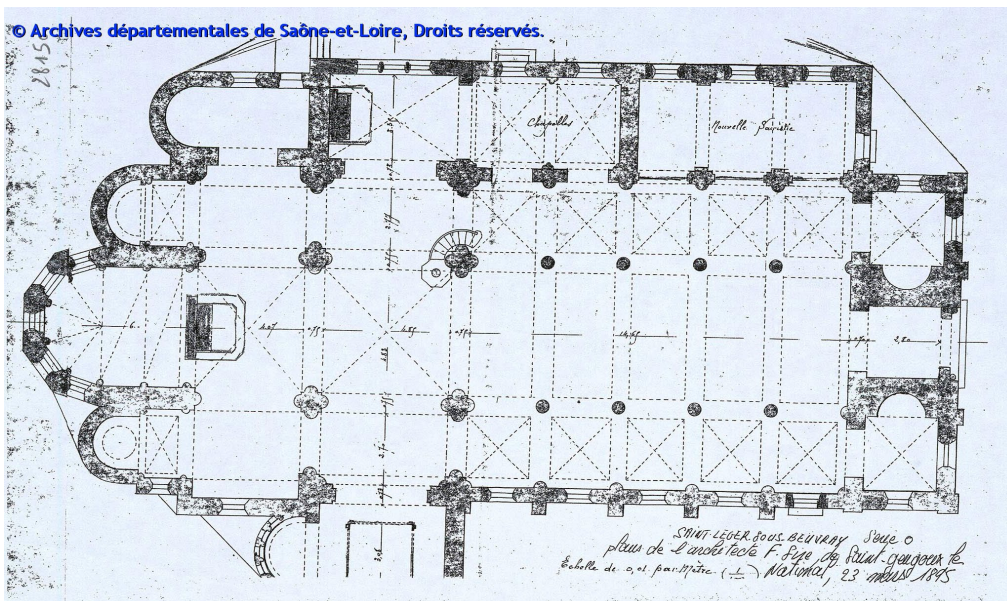
CEA, vol. 1, p. 42-44 (920)



Deux plans de situation de R. Niaux, d'après les cadastres du XIX^e et du XX^e s.

A : Plans des églises médiévales et contemporaines superposées (fiche 8702).

B : Localisation des murs «en belle maçonnerie» signalés en 1997, correspondant à la chapelle Sainte-Vaubourg ou à une église supplémentaire du XVIII^e s. (fiche 8703).



Plan de la nouvelle église de Saint-Léger-sous-Beuvray (archives communales de Saint-Léger, reproduit inv. Oursel, ADSL, 5 Fi 440 / 28150).

Commune	Saint-Léger-sous-Beuvray	Notice n°	61
Lieu-dit	Mont Beuvray 2 / Grange monastique		

Contexte géographique

Coordonnées Lambert II	X	729398	Y	2215186	Lambert 93	X	0	Y	0
Topographie	plateau et secteur montagneux							Z	nc
Qualité localisation	3			Contexte actuel	prairie				

Connaissance de l'occupation

Structures archéologiques :	vestiges bâtis enfouis	Chronologie :	XIIIe-XIVe s.	
Sources écrites :	mentions incertaines	Chronologie :		
Etudes :	fouille archéologique récente, étude de mobilier			
Qualité et fiabilité de l'information	3		N° site base Bibracte :	Site 71440-69

Typologie	établissement monastique	Chronologie	XIIIe - XIVe s.
------------------	--------------------------	--------------------	-----------------

Probable grange monastique du XIIIe siècle et du début du XIVe siècle, remplacée à la fin du siècle par un couvent de Cordeliers (n° 62). Le secteur accueillerait une ferme du prieuré Saint-Symphorien d'Autun qui pourrait correspondre à cette implantation. Le site a fait l'objet de fouilles entre 1989 et 1998 (P. Beck et J. Laszlovszky), qui ont permis de définir deux états pour cette implantation.

Un groupe de trois à quatre édifices mal caractérisés avec sols de terre battue et maçonneries liées à l'argile s'implante au XIIIe siècle.

Un deuxième état daté de la fin du XIIIe siècle présente cinq bâtiments maçonnés rectangulaires organisés autour d'une cour et associés à une cave, un four extérieur et un mur d'enclos.

Les murs sont composés de gros blocs liés à l'argile entourant une fourrure de pierres hétérogènes. Les niveaux de sols sont réalisés en argile jaune damée et très compacte, parfois associée à des gravillons, tandis que les niveaux de circulation extérieurs s'appuient sur des terres noires ou sur niveaux de démolition antérieurs régularisés.

Le plan des bâtiments évoque une unité d'exploitation agricole de grande envergure groupant autour d'une cour centrale bâtiments techniques et habitation, avec un édifice principal similaire aux granges seigneuriales fouillées en Auxois. Le réaménagement du site au cours du XIIIe siècle pourrait traduire un changement de statut entre une ferme familiale modeste et une grange monastique plus aisée (Beck, Saint-Jean-Vitus 2018, p. 69-79).

Evolution de l'occupation

Occupation, haut Moyen Âge ; ferme modeste, XIIIe s. ; ferme aisée ou grange monastique, fin XIIIe s. ; monastère, XIVe-XVIIe s.

Bibliographie

Bulliot 1849 ; Déléage 1936 ; Beck, Saint-Jean-Vitus 2018, p. 69-79

Principales sources anciennes

--

Commune	Saint-Léger-sous-Beuvray	Notice n°	62
Lieu-dit	Mont Beuvray 3 / Couvent Saint-Satur		

Contexte géographique

Coordonnées	Lambert II X	729398	Y	2215186	Lambert 93 X	0	Y	0	
Topographie	Plateau							Z	nc
Qualité localisation	3			Contexte actuel	prairie				

Connaissance de l'occupation

Structures archéologiques :	vestiges bâtis enfouis	Chronologie :	XIVe-XVIIe s.	
Sources écrites :	mentions, documents de gestion	Chronologie :	XVe-XVIIe s.	
Etudes :	Fouilles archéologiques récentes ; études historiques			
Qualité et fiabilité de l'information	3		N° site base Bibracte :	Site 71440-69

Typologie	établissement monastique	Chronologie	XIVe - XVIIe s.
------------------	--------------------------	--------------------	-----------------

Couvent de Cordeliers dédié à Saint-Satur, filiale du couvent d'Autun, succédant à une première grange monastique des XIe-XIIIe siècle (n° 61).

La date de fondation reste inconnue, et la première mention date de 1424, dans le cadre d'une surprenante affaire d'espionnage. La localisation isolée du couvent peut surprendre pour des franciscains, ordre essentiellement urbain : l'établissement forme toutefois un intéressant relais à la limite entre le duché de Bourgogne et le comté de Nevers (Beck, Saint-Jean-Vitus 2018). Les bâtiments sont incendiés en 1538, puis endommagés lors des guerres de Religion vers 1570. Le couvent est abandonné et ruiné dans les années 1660. Le domaine est vendu définitivement en 1737 : on n'y trouve plus alors qu'uneasure et une vieille cave.

Ce site a été fouillé extensivement de 1989 à 1998 (resp. P. Beck et J. Laszlovszky ; voir Beck, Saint-Jean-Vitus 2018) : six états d'occupation liés au couvent ont été définis. L'état le plus ancien est reconnaissable à travers une aile de bâtiment longeant un probable cloître et associée à petit bâtiment isolé qui pourrait abriter des communs ou un habitat paysan (fin XIVe-début XVe siècle). Une réorganisation partielle des locaux avec l'implantation probable d'une chapelle intervient au XVe siècle. La fin du XVe siècle est ensuite marquée par une reconstruction de grande ampleur caractérisée par l'organisation géométrique des bâtiments, autour d'un cloître accolé à une chapelle. L'incendie de 1538 est suivi par un nivellement et une reconstruction. Les bâtiments claustraux sont resserrés alors que la chapelle est dotée d'un chevet agrandi (milieu du XVIe siècle). De nouveaux niveaux de destruction recouvrent cet état, suivi par une occupation restreinte associée à l'abandon de l'annexe nord, des ailes sud et sud-ouest du cloître, ainsi qu'à une réduction de la chapelle (fin XVIe-XVIIe siècle).

Evolution de l'occupation

ferme aisée ou grange monastique, fin XIIIe s. ; monastère, fin XIVe-XVIIe s.
 Construction, fin XIVe s. ; incendie et réaménagement, XVe s. ; réaménagement, XVe s. ; incendie et réaménagement, mi-XVIe s. ; destruction et reconstruction, fin XVIe s. ; abandon, v. 1660

Bibliographie

Bibracte, inv. Niaux, fiches 8780, 8781 ; Rapports Bibracte 1989-1998 ; Beck, Saint-Jean-Vitus 2018

Principales sources anciennes

Rentier du Beuvray, 1454, ed. Bulliot 1878 ; ADCO, B 11890 (1424)



B : Le grand couvent franciscain, XVe s. et début XVIe s. (Beck, Saint-Jean-Vitus 2018, p. 95).



D : L'occupation réduite de la fin du XVIe et du XVIIe s. (Beck, Saint-Jean-Vitus 2018, p. 125).

Commune Saint-Prix

Notice n° 63

Lieu-dit Eglise Saint-Prix

Contexte géographique

Coordonnées Lambert II X 732170 Y 2218740 Lambert 93 X 781615,191 Y 6651132,56

Topographie Pied de pente Z 450

Qualité localisation 3

Contexte actuel terrain bâti

Connaissance de l'occupation

Structures archéologiques : vestiges bâtis en élévation

Chronologie : XIe-XIIe s.

Sources écrites : mentions

Chronologie : XIIe-...

Etudes : suivi de travaux

Qualité et fiabilité de l'information 3

N° site base Bibracte : Site 71472-01

Typologie église

Chronologie XIIe s. - actuel

Église paroissiale mentionnée à partir de 1164.

Édifice agrandi en 1780 puis 1870, presque totalement reconstruit en 1899. Quelques maçonneries de l'église antérieure ont cependant été intégrées au bâtiment actuel, comme en témoignent des ouvertures romanes en plein cintre apparues dans les murs de la nef lors de travaux en 1990 (R. Niaux). R. et A.-M. Oursel, qui écrivent dans les années 1950 à 1980, ne signale aucun autre élément ancien. Avant les travaux de 1899, le cimetière était « contigu à l'église au sud » (J.-F. Baudiau). On trouve également non loin de l'église et de l'ancien cimetière une fontaine à culte étudiée notamment par R. Niaux.

Evolution de l'occupation

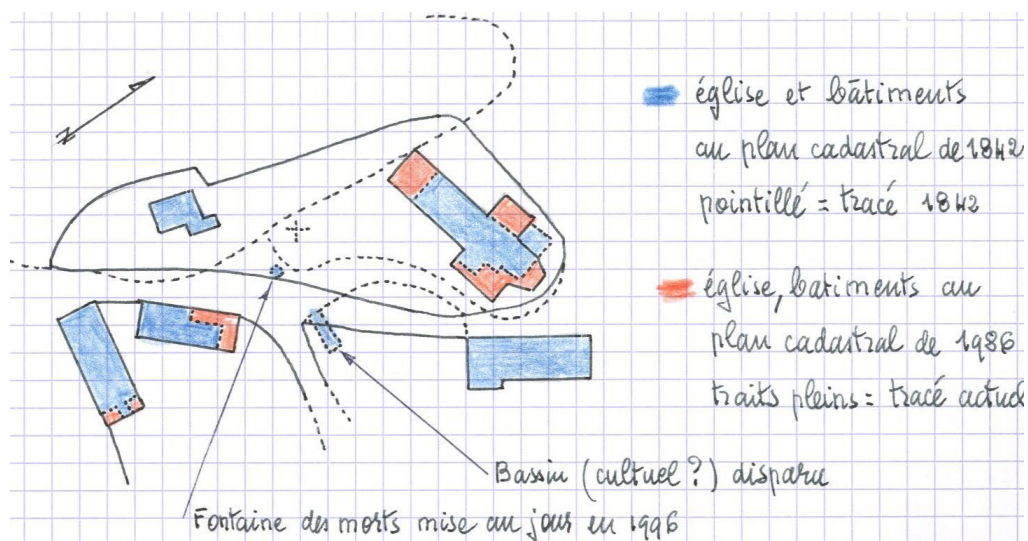
Construction ou reconstruction, XIe ou XIIe s. ; reconstruction, XIXe s.

Bibliographie

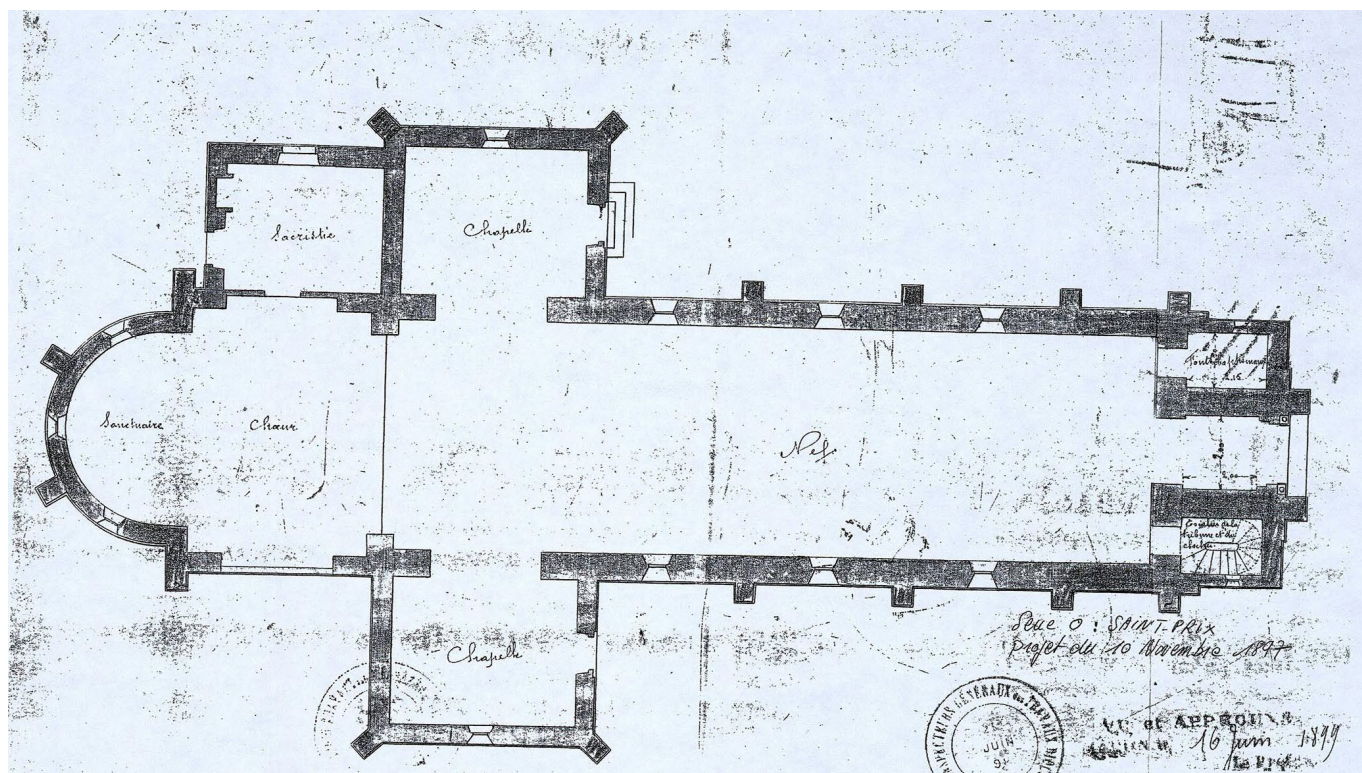
BSE, dossier Boëll ; Baudiau 1865, vol. 2, p. 391-393 ; MSE LVI, fasc. 3 ; ADSL, R. Oursel, 5Fi472/1 ; Bibracte, inv. Niaux, fiches 9322 et 9323

Principales sources anciennes

CEA, vol. 2, p. 381 ; CSM, p. 41 et 52, p. 85 (1164) ; ADSL, C 50



Saint-Prix, plan de l'église et des bâtiments avoisinants, dessiné par R. Niaux d'après la comparaison entre les cadastres du XIXe et du XXe s. (fiche 9322).



Plan de la nouvelle église de Saint-Prix : les élévations médiévales seraient intégrées au moins dans les deux goutteaux de la nef (archives communales de Saint-Prix, reprod. inv. Oursel, ADSL, 5 Fi 472 / 28211).

Commune	Tavernay	Notice n°	64
Lieu-dit	Eglise Saint-Laurent de Tavernay		

Contexte géographique

Coordonnées	Lambert II	X	744240	Y	2225500	Lambert 93	X	793732,424	Y	6657784,25
Topographie	Plaine								Z	310
Qualité localisation	3			Contexte actuel	terrain bâti					

Connaissance de l'occupation

Structures archéologiques :	témoignages sur bâti disparu	Chronologie :	XIe-XVIe s.	
Sources écrites :	mentions	Chronologie :	XIIe-...	
Etudes :	prospections			
Qualité et fiabilité de l'information	3		N° site base Bibracte :	71535-01

Typologie	église	Chronologie	XIe /XIIe s. - actuel
-----------	--------	-------------	-----------------------

Église paroissiale mentionnée à partir de 1164.
 Elle se superpose ou jouxte un habitat antique : de nombreuses découvertes ont été signalées au XIXe siècle et lors des prospections récentes. L'abbé Devoucoux a observé au XIXe siècle des pavés de grès antiques et une stèle funéraire en remploi dans l'édifice médiéval. J.-F. Baudiau signale quant à lui une « quantité considérable d'ossements humains » associée aux vestiges antiques : s'agit-il d'une nécropole antique ou plutôt alto-médiévale ?

Le bâtiment a été entièrement détruit et reconstruit en 1868-1872. L'ancienne église se situait dans le cimetière actuel, à 60 m du nouveau lieu de culte. Cette église peut être restituée grâce à un plan d'architecte de 1848 et à une photographie du XIXe siècle, analysés par R. Niaux. R. Oursel évoque seulement un édifice gothique, mais sur la base d'une documentation très incomplète. On peut restituer une nef rectangulaire de 15 m par 7,3. Le portail d'entrée paraît roman : il est couvert par deux voussures en plein cintre et encadré de deux paires de colonnes à chapiteaux, surmonté d'une baie en plein cintre. Une autre porte est percée dans le mur latéral sud. Le chevet plat est de même largeur que la nef et mesure 8 m de long. Il est épaulé par des contreforts d'angles et éclairé par deux fenêtres latérales de style flamboyant, qui évoquent une reconstruction ou des ajouts du XVe ou du XVIe siècle. Le clocher est placé sur le chœur et doté de deux fenêtres géminées sur chaque façade. Une petite sacristie était placée à gauche de l'abside, reconstruite à droite en 1848. L'ancien cimetière entourait l'église et était un peu plus réduit que l'actuel, au même emplacement.

Evolution de l'occupation


--

Bibliographie

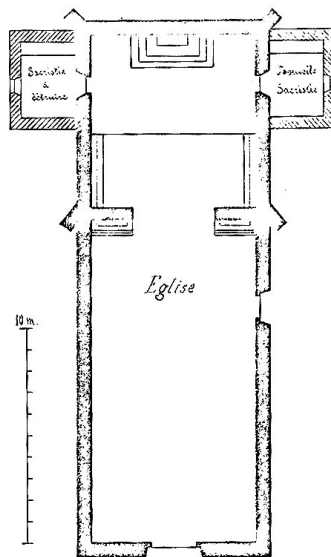
BSE, Abbé Devoucoux, Album n°7 ; MSE XI (188)2, p. 321 ; Baudiau 1865, vol. 2, p. 349 et sq ; ADSL, Inv. Oursel, 5 Fi 535/1 ; R. Niaux 2007, publication électronique (https://sites.google.com/site/vniaux/roland_niaux_tavernay)

Principales sources anciennes

CEA, vol. 1, p. 90 ; CEVA, p. 365.



Ancienne église de Tavernay, cliché pris vers 1848 avant sa destruction et reconstruction, reproduit par R. Niaux (https://sites.google.com/site/vniaux/roland_niaux_tavernay).



*Ancienne église de Tavernay en 1848
Plan à l'échelle de 0,005 par mètre
dessiné par L. Bonnet, à Autun, le 24 février 1848
(Archives Communales de Tavernay)*

Plan de 1848 avant destruction et reconstruction (archives communales de Tavernay, reprod. R. Niaux : https://sites.google.com/site/vniaux/roland_niaux_tavernay).

Commune Villapourçon

Notice n° 65

Lieu-dit Chapelle des Marceaux

Contexte géographique

Coordonnées Lambert II X Y Lambert 93 X Y

Topographie Z

Qualité localisation 1

Contexte actuel

Connaissance de l'occupation

Structures archéologiques :

Chronologie :

Sources écrites :

mentions ?

Chronologie :

moderne ?

Etudes :

Qualité et fiabilité de l'information 1

N° site base Bibracte :

Typologie

Chronologie

R. Niaux signale qu'« il y aurait eu une chapelle et une fontaine » et qu'« on y aurait fait des trouvailles archéologiques, selon Olivier ». Elle aurait été dédiée à Saint-Quentin, ce qui explique les lieux-dits environnants « Fontaine Saint-Quentin », « Terre Saint-Quentin ». Ces informations restent donc très floues et incertaines. R. Niaux signale une fontaine abandonnée à bassin circulaire. La datation et les caractéristiques de l'édifice restent inconnues.

Evolution de l'occupation

Bibliographie

Inv. Amoroso et Delléaz, 6713 ; Bibracte, inv. Niaux, fiche 11325

Principales sources anciennes

Commune	Vilapourçon	Notice n°	66
Lieu-dit	Saint-Florentin / L'Haut de l'Arche / Les Chapelles		

Contexte géographique

Coordonnées	Lambert II	X	<input type="text" value="725050"/>	Y	<input type="text" value="2214120"/>	Lambert 93	X	<input type="text" value="774462,035"/>	Y	<input type="text" value="6646576,95"/>
Topographie	<input type="text"/>									
Qualité localisation	1		Contexte actuel		<input type="text"/>					

Connaissance de l'occupation

Structures archéologiques :	<input type="text"/>	Chronologie :	<input type="text"/>	
Sources écrites :	<input type="text"/>	Chronologie :	<input type="text"/>	
Etudes :	<input type="text" value="prospections"/>			
Qualité et fiabilité de l'information	2		N° site base Bibracte :	<input type="text"/>

Typologie	<input type="text" value="chapelle"/>	Chronologie	<input type="text" value="moderne ?"/>
-----------	---------------------------------------	-------------	--

J.-G. Bulliot indique vers l'écart de l'Haut de l'Arche, anciennement Saint-Florentin, une chapelle associée à une fontaine à pèlerinage, près d'un champ appelé "Champ de Châtillon".

Site mal localisé et mal caractérisé. Il ne semble pas rester de vestiges sur le terrain. Le secteur a été prospecté par R. Niaux en 1993.

Il pourrait également correspondre à une petite construction repérée un peu plus loin au lieu-dit "Echard de Chevet" (prospections P. Nouvel ; inv. Amoroso et Deléaz 6209 ; Inv. Niaux, n° 588).

Evolution de l'occupation

Bibliographie

Bulliot 1878, p. 291 ; Inv. Amoroso et Deléaz, 6320 ; Bibracte, inv. Niaux, fiches 5004 et 11365.

Principales sources anciennes

Commune Villapourçon

Notice n° 67

Lieu-dit Chapelle Saint-Marc de Faulin 1

Contexte géographique

Coordonnées Lambert II X 722700 Y 2220400 Lambert 93 X 772167,310 Y 6652871,58

Topographie fond de vallée Z 600

Qualité localisation 1

Contexte actuel

Connaissance de l'occupation

Structures archéologiques : concentration de mobilier Chronologie : haut Moyen Âge

Sources écrites :

Chronologie :

Etudes :

Qualité et fiabilité de l'information 1

N° site base Bibracte : Site 58309-35

Typologie nécropole

Chronologie alto-médiéval

Découverte ancienne de sépultures non datées et de sarcophages, signalée par L. Olivier, autour d'une chapelle attestée seulement au XVIe siècle (n° 68). Découverte mal documentée et mal localisée.

Evolution de l'occupation

Bibliographie

Olivier 1983, p. 104 ; Bigeard 1996, p. 170

Principales sources anciennes

Commune	Villapourçon	Notice n°	68
Lieu-dit	Chapelle Saint-Marc de Faulin 2		

Contexte géographique

Coordonnées	Lambert II	X	xx	Y	xx	Lambert 93	X	0	Y	0
Topographie	fond de vallée								Z	xx
Qualité localisation	2		Contexte actuel							

Connaissance de l'occupation

Structures archéologiques :		Chronologie :		
Sources écrites :	mentions	Chronologie :	XVIe-XVIIIe s.	
Etudes :				
Qualité et fiabilité de l'information	2		N° site base Bibracte :	Site 58309-35

Typologie	chapelle	Chronologie	XVIe - XVIIIe s.
-----------	----------	-------------	------------------

Chapelle mentionnée en 1550, desservie par un chapelain de Saint-Martin de Nevers. Elle est en ruine au XVIIIe siècle. Associée à une nécropole alto-médiévale à sarcophages (n° 67). Des vestiges de la chapelle sont encore visibles au XIXe siècle, ils ont aujourd'hui disparus. La chapelle a été localisée par certains auteurs sur la commune de Fâchin (faux site, n° 29) mais se situe en réalité sur Villapourçon.

Evolution de l'occupation

--

Bibliographie

Baudiau 1865, vol. 1, p. 619 ; Salmon 1877, p. 215 ; Chastellux 1884, p. 438 ; Flamare 1904-1905, p. 333-349 ; ; Bigeard 1996, p. 270 ; Inv. Niaux

Principales sources anciennes

--

Commune	Villapourçon	Notice n°	69
Lieu-dit	Eglise Saint-Symphorien de Villapourçon		

Contexte géographique

Coordonnées	Lambert II	X	723500	Y	2217900	Lambert 93	X	772945,423	Y	6650366,91	
Topographie	flanc de coteau								Z	430	
Qualité localisation	3					Contexte actuel	terrain bâti				

Connaissance de l'occupation

Structures archéologiques :	vestiges bâtis en élévation	Chronologie :	?	
Sources écrites :	mentions	Chronologie :	XIIIe-...	
Etudes :				
Qualité et fiabilité de l'information	3		N° site base Bibracte :	Site 58309-31

Typologie	église	Chronologie	XIIIe s. - actuel
-----------	--------	-------------	-------------------

Église paroissiale existante en 1233. Paroisse enclavée dans le diocèse de Nevers mais rattachée à l'évêché d'Autun et sous le patronage de cet évêque. L'église aurait été brûlée par les huguenots lors des guerres de Religion (?).

Édifice écrit en 1691 comme partiellement délabré, avec d'autres parties en bon état : « *il ny a que le chœur qui soit vouté, la nef est planchee d'ais* ». Au XIXe siècle, le bâtiment est jugé « sans caractère » et « jadis fort pauvre, mais aujourd'hui proprement tenu » (J.-F. Baudiau).

La nef unique est plafonnée et éclairée par de larges baies en plein cintre. Elle est associée à un clocher latéral et à une abside semi-circulaire flanquée de deux chapelles latérales. L'édifice serait attribué au XIIe siècle (?), avec des modifications du XVIIIe siècle. Le portail avec fronton plein cintre et impostes serait rebâti en 1774 d'après un millésime de la façade. Clocher abattu à la Révolution d'après l'abbé Baudiau, reconstruit en 1844. Le cadastre napoléonien montre un plan assez différent de l'actuel (vaste chœur et nef plus étroite), qui suggère d'autres remaniements au XIXe siècle.

Le cimetière entoure l'église jusqu'en 1842 (J.-F. Baudiau) : il forme l'actuelle place curviligne entourée par la rue du Bourg. Ce cimetière était très étendu et a été réduit à la fin du XVIIe siècle d'après la visite de 1698.

Evolution de l'occupation

--

Bibliographie

Baudiau 1865, vol. 1, p. 614-615

Principales sources anciennes

CEA, vol. 1, p. 147-148 (1233) ; ADSL, G 928 / 6, f° 9 v° (1691)

Sommaire des sites inventoriés.

Notice	Commune	Lieu-dit			
70	Anost	Château d'Anost	140	Saint-Léger-sous-Beuvray	Le Montaigu
71	Anost	Le Vieux Château de Roussillon	141	Saint-Léger-sous-Beuvray	Le Point du Jour
72	Anost	Vaumignon	142	Saint-Léger-sous-Beuvray	Le Vivier
73	Arleuf	Château de la Tournelle	143	Saint-Léger-sous-Beuvray	Montauegy
74	Arleuf	Le Châtelet	144	Saint-Prix Reuilly	
75	Arleuf	Le Chaz	145	Tavernay Les Panneaux	
76	Arleuf	Les Cloiseaux, l'Escheintre du Clou	146	Tavernay Morcoux	
77	Arleuf	Motte de Beaugard	147	Tavernay Pré Charmoy	
78	Arleuf	Poisson	148	Villapourçon Châtresfieu	
79	Arleuf	Motte de la Vieille Tournelle	149	Villapourçon La Courbasse	
80	Autun	Au Colombier			
81	Autun	La Genetoye 1			
82	Autun	La Genetoye 3			
83	Autun	Le Petit Montjeu			
84	Autun	Les Champs/Château des Champs			
85	Autun	Ornez			
86	Autun	Parpas			
87	Autun	Pâtûre du Château			
88	Autun	Riveau			
89	Brion	Champ Chagnot			
90	Brion	Charmoy			
91	Brion	La Tour Bricard			
92	Brion	La Tour du Chapitre			
93	Brion	Les Arbres			
94	Brion	Mont-Dru			
95	La Celle-en-Morvan	La Garenne			
96	La Celle-en-Morvan	La Vesvre			
97	La Celle-en-Morvan	Pré du Vernet Sud			
98	La Comelle	Baugy, Bois de Baugy			
99	La Comelle	Château de la Comelle			
100	La Comelle	Château du Jeu			
101	La Comelle	Huspoil			
102	La Comelle	La Maison Rouge			
103	La Grande Verrière	Boisseau			
104	La Grande Verrière	Château de Verrière ou de Vouchot			
105	La Grande Verrière	Le Pouriot, les Airelles			
106	La Grande Verrière	Roches de Glenne/Château de Glenne			
107	La Grande Verrière	Vautheau			
108	Laizy	Chazeu			
109	Laizy	La Grande Maison/Château de Laizy			
110	Laizy	La Molle			
111	Laizy	Pâtûre du Verne/Motte de Brion			
112	Larochemillay	Bois de Châtillon			
113	Larochemillay	Château d'Auvergne/Champrobert			
114	Larochemillay	Château de la Roche			
115	Larochemillay	Couvault			
116	Larochemillay	Domaine du Haut, Grand Pré du Moland			
117	Larochemillay	Mont Touleur/Thouleurs			
118	Larochemillay	Montjouan			
119	Larochemillay	Rivière			
120	Monthelon	Château de Monthelon			
121	Monthelon	Chevannes/Motte de Chevannes/Beaufort			
122	Monthelon	Lée/Les Mérassires			
123	Poil	Conclay 1			
124	Poil	Domaine de Montantaume			
125	Poil	Ettevaux			
126	Poil	Le Mousseau			
127	Poil	Motte de Lagué/Motte des Chataigniers/La Guette			
128	Poil	Thil			
129	Poil	Villette			
130	Roussillon-en-Morvan	Aigreveau			
131	Roussillon-en-Morvan	Château du Monceau ou de			
Roussillon					
132	Roussillon-en-Morvan	Pavillon/les Prés Marchet			
133	Saint-Forgeot	« Vieux Château »			
134	Saint-Forgeot	Domaine des Buissonniers			
135	Saint-Forgeot	Le Grand Millery			
136	Saint-Léger-sous-Beuvray	Corlon			
137	Saint-Léger-sous-Beuvray	La Boutière			
138	Saint-Léger-sous-Beuvray	La Roche au Loup			
139	Saint-Léger-sous-Beuvray	Le Château			

Commune	Anost	Notice n°	70
Lieu-dit	Château d'Anost		

Contexte géographique

Coordonnées	Lambert II	X	733638	Y	2232455	Lambert 93	X	783198,423	Y	6664823,55
Topographie	colline								Z	475
Qualité localisation	2				Contexte actuel	prairie				

Connaissance de l'occupation

Structures archéologiques :	témoignages sur bâti disparu ; structures enfouies	Chronologie :	XVIe s.	
Sources écrites :	mentions et descriptions détaillées	Chronologie :	XVIe-XVIIe s.	
Etudes :	prospections			
Qualité et fiabilité de l'information	3		N° site base Bibracte :	NN

Typologie	maison forte	Chronologie	XVIe - XVIIe s.
-----------	--------------	-------------	-----------------

Fief acquis en 1565 ou 1578 par Jacques de Chaugy de son frère Hugues. Un dénombrement est donné en 1578 pour ce fief et son château : le château paraît donc construit entre les deux dates. La seigneurie est détenue par la famille de Chaugy à la fin du XVIe et au XVIIe siècle. Le château est « fort ruineux » en 1673.

L'aveu de 1578 évoque un « château consistant en corps de logis, tours flanquées, écuries, murailles avec galeries couvertes, pont-levis, fossés remplis d'eau, basse-cour... ».

Le cadastre napoléonien montre une plate-forme rectangulaire de 40 m par 46, entourée de fossés humides et larges de 12 m. On remarquera également les lieux-dits adjacents « Au Château », « Méloise de la Tour », « Champ de la Tour » et « les Fossés ».

Aucun vestige n'est visible aujourd'hui. Dans la parcelle cadastrale 219 ou 222, un mur de 1,80 m à 2 m de large trouvé à 0,70 m de profondeur a été signalé à R. Niaux.

Evolution de l'occupation

Création entre 1565 et 1578 ; abandon avant 1673
--

Bibliographie

BSE, dossier Doret, M85, p. 67 ; Baudiau 1865, vol. 2, p. 443 ; Parain 2004, p. 59-60 ; Bibracte, inv. Niaux, fiche 163 ; BD CeCaB, notice de J. Parain

Principales sources anciennes

Baudiau 1865, vol. 3, p. 508-509 (1565 ou 1578) ; ADCO, B 10671 et 10703 / Peincedé, t. XI, p. 386-387 (1578) ; ADCO, B 10823 / Peincedé, vol. XI, p. 559 (1673)

Commune	Anost	Notice n°	71
Lieu-dit	Le Vieux Château de Roussillon		

Contexte géographique

Coordonnées	Lambert II	X	737425	Y	2229962	Lambert 93	X	786961,074	Y	6662300,46	
Topographie	éperon								Z	470	
Qualité localisation	3			Contexte actuel	boisement						

Connaissance de l'occupation

Structures archéologiques :	vestiges bâtis en élévation et enfouis	Chronologie :	XIIIe ?	
Sources écrites :	mentions	Chronologie :	1271-1468	
Etudes :	Etude historique, relevé topographique, prospections			
Qualité et fiabilité de l'information	3		N° site base Bibracte :	NN

Typologie	château	Chronologie	XIIIe s. - début XVe s.
-----------	---------	-------------	-------------------------

Une fréquentation antique du site apparaît grâce à la découverte de monnaies des Ier-IIe siècles par D. Avoscan (1979). Le fief de Roussillon est cité en 1230, le château en 1271. Les droits seigneuriaux cités en 1271 se répartissent dans les trois villages environnants, Cussy-en-Morvan, Roussillon et Anost ; l'extension de la seigneurie semble rester similaire jusqu'à la fin de la période moderne. La seigneurie est d'abord entre les mains de la famille de Roussillon, branche des Glenne et des Châtillon-en-Bazois. Elle fait l'objet d'une acquisition partielle par le duc de Bourgogne entre 1309 et 1317. Ce dernier partage la seigneurie avec les familles de Roussillon (XIVe siècle), puis Chaugy (XVIe-XVIIIe siècle) et Lantages (XVIe siècle). Le château est décrit comme ruiné et enrichi de longue date en 1468.

Le site forme un éperon partiellement barré, entouré de fortes pentes sur trois côtés, constitué d'un vaste espace plan formant basse-cour au sein de laquelle un promontoire accueille le château. Celui-ci prend la forme d'une enceinte pentagonale irrégulière de 70 m sur 40 environ. On remarque 4 tours de flanquement circulaire et une tour maîtresse carrée encadrée par 2 tours circulaires, associée à 2 ou 4 bâtiments accolés au mur sud, parmi lesquels on remarque la dépression d'une cave ou d'une citerne. L'entrée se fait au sud-ouest à travers une chicane. Les rares parements visibles montrent un appareillage soigné de granite éclaté, jointoyé au mortier de chaux. On ne distingue pas de blocs taillés ou d'éléments architecturaux datant. La basse cour périphérique s'étend surtout au nord-ouest et se rétrécit au sud-est pour former une simple bande aplanie de 10 m de large entre le promontoire du château et le versant. Au nord et nord-ouest, la basse-cour est délimitée par de larges fossés curvilignes, partiellement humides ou en eau, d'environ 150 m de long pour 15 à 20 m de large et 3 à 5 m de profondeur, séparés en 2 parties par une barre rocheuse laissant un accès. Ce fossé, peu défensif, pourrait avoir servi de carrière. Un petit enclos rectangulaire est également repérable dans la basse-cour.

Evolution de l'occupation

Existant, 1271 ; abandonné avant 1468

Bibliographie

Avoscan 1979 (rapport, musée Rolin) ; Bulliot 1856, p. 20 ; Baudiau 1865, vol. 2, p. 444, 509 et sq. ; Fyot 1904, p. 90 ; Parain 1994 (Anost-Archéologie) ; 2001 ; 2004 ; BD CeCaB, notice de J. Parain.

Principales sources anciennes

ADCO, Recueil de Peincedé, t. XI, p. 041 (1230) ; ADCO, B 14079 / Recueil de Peincedé, vol. XI, p. 7-8 (1271) ; Béguillet, Courtépée 1788, vol. 2, p. 585 (1309) ; ADCO, B 1291 (1468)

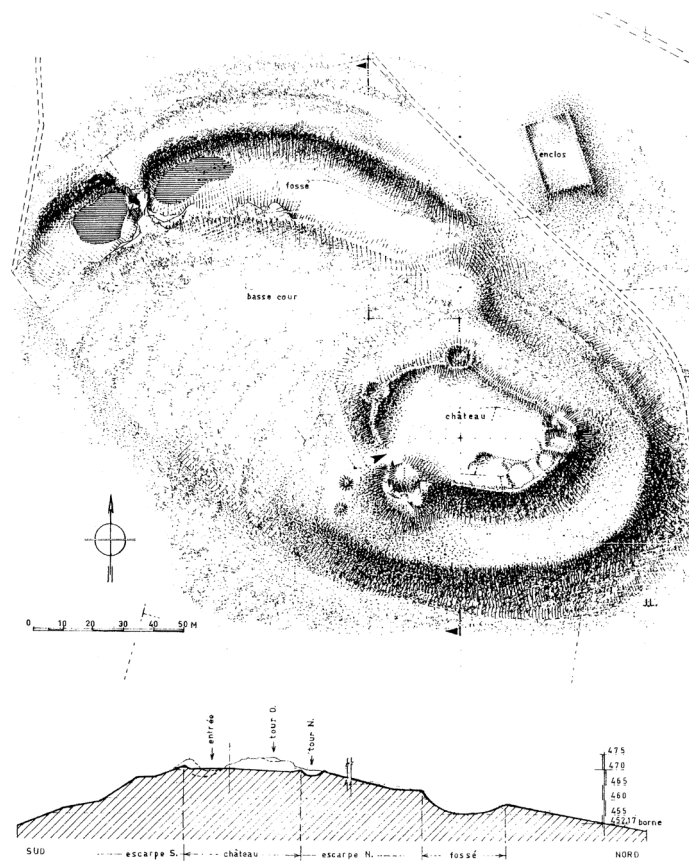
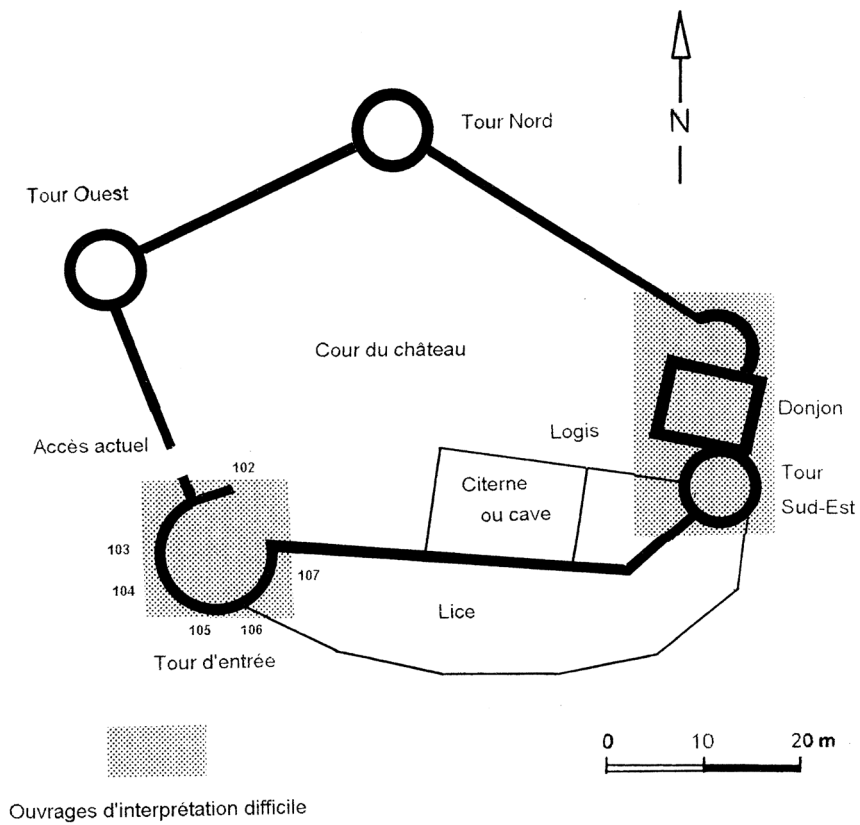


Figure N° 6

Vieux Château de Roussillon, relevé topographique de J. Liger (publié in Parain 2001, p. 241).



Plan interprétatif des vestiges relevés, par J. Parain (publié in Parain 2001, p. 241).



Les douves et la barre rocheuse transversale servant d'accès à la basse-cour au nord-ouest (cl. V. Chevassu, 2012).



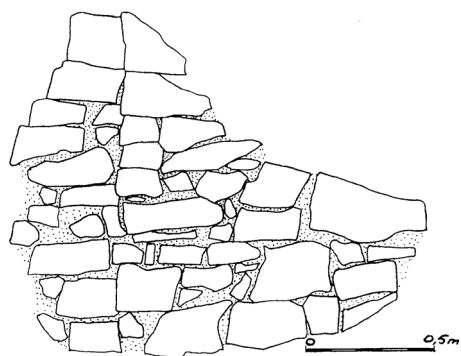
Le promontoire du château et les monticules signalant les tours nord et ouest (cl. V. Chevassu, 2012).



Les bâtiments du logis à l'angle sud-est de la haute cour (cl. V. Chevassu, 2012).



façade est ⇄ ⇄ façade sud



Deux vestiges de parements autour de l'entrée du château (cl. V. Chevassu, 2012 ; relevé J. Parain, Parain 2001, p. 243).

Commune	Anost	Notice n°	72
Lieu-dit	Vaumignon		

Contexte géographique

Coordonnées	Lambert II	X	735010	Y	2230265	Lambert 93	X	784550,674	Y	6662623,73
Topographie	fond de vallée								Z	425
Qualité localisation	1				Contexte actuel	broussailles				

Connaissance de l'occupation

Structures archéologiques :	topographie	Chronologie :		
Sources écrites :	mentions	Chronologie :	XIVe	
Etudes :	prospections			
Qualité et fiabilité de l'information	2		N° site base Bibracte :	NN

Typologie	maison forte	Chronologie	XIVe s.
-----------	--------------	-------------	---------

Maison forte mentionnée une seule fois en 1233 (« *domum et forteritiam de Vaumaignum* »), tenue en fief par Jean de Tarare, dépendante de la seigneurie de Roussillon.

L'édifice était encore visible vers 1850 selon J.-Fr. Baudiau. D'après R. Niaux, on verrait des « vestiges très érodés, sur un socle rocheux, dans l'angle ouest formé par le chemin d'Athez à Vaumignon, avec le sentier descendant du Vernay » (vers 1990 ou 2000). Une anomalie parcellaire ronde est visible sur le cadastre napoléonien, ainsi que les toponymes « le Château » et « Mouille du Château » au sud du hameau. Aucun vestige n'a été retrouvé sur le terrain.

Evolution de l'occupation

--

Bibliographie

BSE, dossier Doret, M85, p. 89 ; Annuaire de Saône-et-Loire, 1839, p. 98-99 ; Baudiau 1865, vol. 2, , p. 453 ;

Principales sources anciennes

ADCO, B 10471

Commune	Arleuf	Notice n°	73
Lieu-dit	Château de la Tournelle		

Contexte géographique

Coordonnées Lambert II X Y Lambert 93 X Y

Topographie Z

Qualité localisation Contexte actuel

Connaissance de l'occupation

Structures archéologiques : Chronologie :

Sources écrites : Chronologie :

Etudes :

Qualité et fiabilité de l'information N° site base Bibracte :

Typologie Chronologie

Seigneurie et famille seigneuriale citées à partir de 1144, associées d'abord à une motte castrale de la Vieille Tournelle (n° 79), puis au site du château actuel. Principalement étendue sur les paroisses d'Arleuf et Corancy, la seigneurie de la Tournelle est détenue par la famille du même nom entre le XIIe et le XVIIIe siècle, par les familles Guillain de Pestre puis Foullon de Doué après 1765.

Une maison forte de la Tournelle dotée de fossés est mentionnée en 1334, sans que l'on sache si le texte fait référence au site de la motte ou du château. Une forteresse dite de la « Vieille Tournelle » est citée dans un aveu de 1351 : la création du nouveau site aurait donc lieu avant cette date (Bouchoux 2002, p. 21). D'après J.-F. Baudiau et Chr. Bouchoux, le château aurait ensuite été détruit en 1412 lors des affrontements avec Château-Chinon, mais les preuves directes manquent. La Tournelle subit en tout cas d'autres avanies quelques décennies plus tard puisqu'elle est dite « *nouvellement détruite* » en 1476.

Le château comporte en 1601 fossés, tours, pont-levis et pont dormant. Il est en très mauvais état en 1703 : vieux bâtiments « ruineux », murailles ébréchées, voûtes fendues, etc. (Bouchoux 2002). Des travaux interviennent en 1703-1705, puis la demeure est reconstruite vers 1773. De larges destructions survenues à la Révolution ne laissent subsister que l'aile droite, des communs et deux pavillons. Des restaurations importantes interviennent enfin au XIXe siècle (Bouchoux 2002). Aucune élévation ancienne ne semble actuellement visible et les plus anciens plans de l'édifice restent postérieurs à la reconstruction de 1773.

Evolution de l'occupation

Existant, v. 1351 ; endommagé en 1412 ? ; destruction, 1476 ; reconstruction, fin XVe ou XVIe s. ? ; reconstruction, fin XVIIIe s. ; reconstruction XIXe s.

Bibliographie

Baudiau 1865, vol. 1, p. 324, vol. 3, p. 443 sq ; Marlot 1901, p. 355-367 ; Soultrait 1875, colonne 3 ; Bouchoux 2002, p. 11-12, 20-22 ; Bibracte, inv. Niaux, fiche 379 ; BD CeCaB, notice de Br. Colas.

Principales sources anciennes

Archives de la Tournelle, en partie conservées aux archives communales d'Arleuf ; quelques principaux documents sont cités in Baudiau 1865, vol. 1, p. 326-328 ; Bouchoux 2002. Mémoire sur la terre de la Tournelle, 1771, ed. Marlot 1901

Commune Arleuf

Notice n° 74

Lieu-dit Le Châtelet

Contexte géographique

Coordonnées Lambert II X Y Lambert 93 X Y

Topographie Z

Qualité localisation 2

Contexte actuel

Connaissance de l'occupation

Structures archéologiques : Chronologie :

Sources écrites :

Chronologie :

Etudes :

Qualité et fiabilité de l'information 1

N° site base Bibracte :

Typologie

Chronologie

"Fortification de hauteur protégée par une levée. Des *tegulae* ont été recueillies dans la pente." (Inv. Niaux)

Evolution de l'occupation

Bibliographie

Desforges 1905 ; Olivier 1983, p. 92-94 ; Bibracte, inv. Niaux, fiche 409

Principales sources anciennes

Commune Arleuf

Notice n° 75

Lieu-dit Le Chaz

Contexte géographique

Coordonnées Lambert II X 726500 Y 2229300 Lambert 93 X 776039,623 Y 6661731,83

Topographie Z

Qualité localisation 1

Contexte actuel

Connaissance de l'occupation

Structures archéologiques : Chronologie :

Sources écrites : Chronologie :

Etudes :

Qualité et fiabilité de l'information 2

N° site base Bibracte :

Typologie

Chronologie

Seigneurie attestée en 1333 et 1350 avec maison seigneuriale entourée de fossés. Elle est alors détenue par Guillaume de la Baume puis Jean de Pallual. Le fief est attesté jusqu'au XVIIe siècle ; il a alors été acquis par la famille de la Tournelle. La maison forte n'apparaît plus après le XIVe siècle. Selon Niaux, le site se trouverait au lieu-dit Le Taureau (726350/2229450) ou au Taureau du Verger (726450-2229700). On n'observe aucun vestige sur le terrain.

Evolution de l'occupation

Bibliographie

Baudiau 1865, vol. 1, p. 335 ; Bouchoux 2002 ; Bibracte, inv. Niaux, fiches 452, 454 et 455 ; BD CeCaB, notice de Br. Colas.

Principales sources anciennes

Bulletin de la Société Nivernaise des Lettres, Sciences et Arts, 1896, p. 70 sq (1333)

Commune Arleuf

Notice n° 76

Lieu-dit Les Cloiseaux, l'Escheintre du Clou

Contexte géographique

Coordonnées Lambert II X Y Lambert 93 X Y

Topographie Z

Qualité localisation 3 Contexte actuel

Connaissance de l'occupation

Structures archéologiques : Chronologie :

Sources écrites : Chronologie :

Etudes :

Qualité et fiabilité de l'information 0 N° site base Bibracte :

Typologie Chronologie

Plate forme rectangulaire de 35 m sur 25, en partie détruite par les travaux forestiers (1988) et en partie en pâture, entourée de fossés encore humides. Les prospections ont permis de recueillir des fragments de *tegulae* et de *tubuli* qui laissent supposer une occupation antique.

Déjà signalés au XIXe siècle par l'abbé Baudiau, les vestiges ont été prospectés dans les années 1980 par D. Avoscan, puis plus récemment par R. Niaux et P. Nouvel. La morphologie évoque une plate-forme de maison forte. On ne trouve par contre aucune mention écrite relative au site.

Evolution de l'occupation

Bibliographie

Baudiau 1865, vol. 1, p. 320 ; MSE XXVII, p. 408 ; Olivier 1983, p. 93 ; Bibracte, inv. Niaux, fiche 376.

Principales sources anciennes

Commune	Arleuf	Notice n°	77
Lieu-dit	Motte de Beauregard		

Contexte géographique

Coordonnées	Lambert II	X	725600	Y	2229550	Lambert 93	X	775142,499	Y	6661989,26
Topographie	flanc de coteau								Z	485
Qualité localisation	3				Contexte actuel	boisement				

Connaissance de l'occupation

Structures archéologiques :	topographie ; mobilier	Chronologie :	antique ; Moyen Âge central	
Sources écrites :	mentions	Chronologie :	XIVe-XVIe s.	
Etudes :	prospections			
Qualité et fiabilité de l'information	2		N° site base Bibracte :	Site 58010-64

Typologie	motte castrale	Chronologie	XIe s. ? - XVIe s.
-----------	----------------	-------------	--------------------

Fief mentionné à partir de 1349. Il est détenu par la famille de la Tournelle (XIVe siècle) puis par divers petits seigneurs, du Bois, de Loges, aux Montjeu vers 1538, avant d'être racheté par la famille de la Tournelle. La maison forte et ses fossés sont mentionnés en 1444, puis en 1571.

Le site présente une motte circulaire d'environ 50 m de diamètre pour 150 de périmètre, entourée par des fossés profonds et larges de 10 m sur les deux tiers du pourtour, longeant une pente abrupte dominant un ruisseau au nord-est. On remarque une dépression décentrée au sommet et des traces de remparts en pierres. Des terrasses au nord-ouest forment une probable basse-cour. Le site est très embroussaillé et peu accessible, mais a pu être observable sur des photographies aériennes à la faveur de coupes forestières. Des découvertes de monnaies et céramiques gallo-romaines sont citées par l'abbé Baudiau ; R. Niaux signale de la céramique sigillée et commune sombre médiévale trouvée en 1988.

Evolution de l'occupation

Bibliographie

Baudiau 1865, vol. 1, p. 331-334 ; Doret, Monard 1872, p. 77-82, 83 ; Soultrait 1875, colonne 3 ; MSE XXVII, p. 408 ; MSE XXIX, p. 372-373 ; Olivier 1983, p. 106 ; Bibracte, inv. Niaux, fiches 429-430 ; BD CeCab, notice de Br. Colas ; Bouchoux 2002.

Principales sources anciennes

Baudiau 1865, vol. 3, p. 446, 448, 482 ; Bulletin de la Société Nivernaise des Lettres, Sciences et Arts, 1896, p. 70 sq (1352)

Commune Arleuf

Notice n° 78

Lieu-dit Poisson

Contexte géographique

Coordonnées Lambert II X 725000 Y 2230200 Lambert 93 X 774548,517 Y 6662643,81

Topographie Pied de pente Z 475

Qualité localisation 1

Contexte actuel ?

Connaissance de l'occupation

Structures archéologiques : ? Chronologie :

Sources écrites : mentions Chronologie : XIVE-...

Etudes : prospections

Qualité et fiabilité de l'information 2 N° site base Bibracte : Site 58010-60

Typologie maison forte Chronologie XIVE s.

Fief et maison forte mentionnée en 1316. Le fief est détenu par la famille de la Tournelle, puis par une famille de Poisson (fin XIVE siècle), ensuite de nouveau par les seigneurs de la Tournelle. Le site est mal localisé et aucun vestige n'a été signalé, malgré de nombreuses prospections dans le secteur.

Evolution de l'occupation

Bibliographie

Baudiau 1865, vol. 1, p. 334-335 ; SHN Autun, 12 (1899), 2, p. 155 ; Marlot 1903 ; Bouchoux 2002 ; Bibracte, inv. Niaux, fiche 424 ; BD CeCaB, notice de Br. Colas

Principales sources anciennes

Bulletin de la Société Nivernaise des Lettres, Sciences et Arts, 1896, p. 70 sq (1316)

Commune	Arleuf	Notice n°	79
Lieu-dit	Pré de la Motte / Buisson de la Motte / Motte de la Vieille Tournelle		

Contexte géographique

Coordonnées	Lambert II	X	727900	Y	2229650	Lambert 93	X	777441,418	Y	6662069,65
Topographie	fond de vallée								Z	590
Qualité localisation	3				Contexte actuel	boisement, prairie				

Connaissance de l'occupation

Structures archéologiques :	topographie ; vestiges bâtis enfouis ; mobilier	Chronologie :	Moyen Âge central	
Sources écrites :	mentions	Chronologie :	XIIe-XIVe s.	
Etudes :	prospections ; étude historique			
Qualité et fiabilité de l'information	2		N° site base Bibracte :	Site 58010-42

Typologie	motte castrale	Chronologie	XIe s. ?- XIIe - XIVe /XVe s.
-----------	----------------	-------------	-------------------------------

La seigneurie et la famille de la Tournelle sont mentionnés à partir de 1144. Ce lignage détient des biens et droits seigneuriaux surtout autour d'Arleuf, mais aussi au nord du Nivernais, à Guipy, Héry, etc. La fortification est citée à partir de 1351, puis dénommée "Vieille Tournelle" en 1356, ce qui suggère dès cette date l'existence d'un second site fortifié, le château de la Tournelle (n° 73), qui remplacera la motte primitive .

L'aveu de 1351 cite "*la maison de la ville Tournelle et les foussez envoiron*", associée à un moulin et une grange.

On observe une motte quadrangulaire de 45 par 50 m, située entre deux ruisseaux, entourée de fossés partiellement en eaux et doublés de talus externes. L'aménagement de la voie du tacot a permis au XIXe s. la découverte de voûtes et de caves rapidement comblées (renseignements R. Niaux). Une probable basse cour aplanie est située entre la motte et le ruisseau de Chauveau.

Le site a été prospecté en 1992 et 2001 par R. Niaux qui signale des fragments de *tegulae*, de la céramique gallo-romaine, un bord de pot en céramique commune sombre et un fragment d'assiette médiévale.

Evolution de l'occupation

--

Bibliographie

Baudiau 1865, vol. 1, p. 324-331 ; Bogros 1864, p. 35 ; Lespinasse 1911 ; Bibracte, inv. Niaux, fiche 400 ; BD CeCab, notice de Br. Colas ; Bouchoux 2002.

Principales sources anciennes

CEA, p. 156 ; Baudiau 1865, vol. 3, p. 443 ; Lespinasse 1911 (1351)

Commune Autun

Notice n° 80

Lieu-dit Au Colombier

Contexte géographique

Coordonnées Lambert II X 748720 Y 2220360 Lambert 93 X 798164,936 Y 6652610,47

Topographie Plaine Z 290

Qualité localisation 1

Contexte actuel terrain bâti

Connaissance de l'occupation

Structures archéologiques : témoignages sur bâti disparu

Chronologie : moderne ?

Sources écrites :

?

Chronologie :

Etudes :

Qualité et fiabilité de l'information 0

N° site base Bibracte : 71014-039

Typologie maison seigneuriale ?

Chronologie moderne ?

Site douteux ou faux.

On signale à cet endroit un « énorme colombier », dont on ignore les caractéristiques et la date de construction, détruit vers 1846. Cette construction est mise en lien par R. Niaux avec la mystérieuse châtelainie de Chêne ou Chaigne Robin. Cette entité seigneuriale éphémère et non localisée, brièvement citée au XIVe siècle, a aussi été associée par quelques auteurs à d'autres vestiges non identifiés situés sur Saint-Forgeot (n° 133). Des anomalies indéterminées ont été repérées dans ce secteur par F. Cognot (1992).

Evolution de l'occupation

Bibliographie

MSE XXXI, p. 440 à 443 ; LIII, p. 173 ; V, p. 257 ; Bibracte, inv. Niaux, fiche 595.

Principales sources anciennes

Commune Autun

Notice n° 81

Lieu-dit La Genetoye 1

Contexte géographique

Coordonnées Lambert II X 748520 Y 2219610 Lambert 93 X 797958,727 Y 6651862,80

Topographie Plaine Z 291

Qualité localisation 3 Contexte actuel prairie

Connaissance de l'occupation

Structures archéologiques : vestiges bâtis en élévation et enfouis Chronologie : antique ; XIe-XIIIe s. ?

Sources écrites : mentions Chronologie : XIIIe s.

Etudes : prospections géophysiques, fouilles récentes, études de mobilier

Qualité et fiabilité de l'information 3 N° site base Bibracte : 71014-164

Typologie motte castrale / autre fortification Chronologie XIe - XIIIe s.

Fortification fossoyée du Moyen Âge central installée en périphérie de la ville d'Autun dans un ancien quartier religieux et artisanal antique, remployant les élévations d'un temple antique, dénommé à tort au XIXe siècle « temple de Janus ». Le secteur est au cœur d'un programme de recherches archéologiques depuis 2012 (resp. Y. Labaune). Le temple de Janus a été fouillé au XIXe siècle par J.-G. Bulliot ; il a fait l'objet de fouilles exhaustives entre 2013 et 2018 (resp. Ph. Barral et M. Joly).

La fortification paraît être mentionnée en 1258 (« *turris de la Genetaye* » ou « *turris antiqua* »), sa possession étant alors disputée entre le duc de Bourgogne et l'évêque. Elle n'apparaît plus par la suite. Le plan de Belleforest (1575) figure un édifice ruiné dont subsistent trois pans de murs.

Les données archéologiques montrent que le sanctuaire est en fonction entre le Ier siècle av. et le IIIe siècle apr. J.-C. ; il connaît alors trois phases de réaménagement. Un dépôt de clôture semble marquer la fin de l'occupation religieuse (Barral, Joly 2018).

L'occupation tardo-antique et alto-médiévale n'a laissé quasiment aucun témoin archéologique, mais un entretien semble cependant avoir perduré sous une forme ou une autre, permettant la préservation d'élévations réutilisées au Moyen Âge central.

À cette période, la *cella* du temple antique, un bâtiment rectangulaire de 16 m de côté conservé sur au moins 20 m de haut, est entourée par une vaste enceinte circulaire fossoyée, reconnue en prospection aérienne et géophysique puis fouillée par tronçons entre 2013 et 2018. Cette enceinte se compose d'un double fossé au profil assez variable, adapté notamment à la présence des substructions antiques, mesurant entre 5 et 12 m de largeur totale, pour 1 à 2 m de profondeur. Elle délimite une surface enclose subcirculaire d'environ 40 m de diamètre.

À l'est, un rétrécissement des fossés est associé à plusieurs gros trous de poteaux (1 m de diamètre) et à des ornières creusées dans les sols antiques à l'intérieur de l'enceinte : tous ces indices suggèrent un système de porterie lié à une passerelle.

Sur les élévations de la *cella*, plusieurs niveaux de trous de boulin en discordance avec l'ordonnement antique témoignent de réaménagements intérieurs sans doute associés à cet état d'occupation (M. Glaus).

Les comblements de l'enceinte fossoyée sont composés de grandes unités stratigraphiques assez homogènes recouvrant des niveaux de colluvionnement très discrets, ce qui semble indiquer le nettoyage régulier des fossés puis un comblement volontaire réalisé assez rapidement. Les niveaux de sols liés à cet état n'ont pas été préservés et le mobilier datant, assez rare, provient du comblement des trous de poteaux ou de la base du comblement des fossés.

Ce mobilier comprend une monnaie et quelques tessons attribuables aux XIe-XIIIe siècles (étude A.-L. Bugnon, P. Listrat). Les niveaux scellant le comblement des fossés sont par ailleurs précisément datés des XIVe-XVe siècles et accueillent alors un hameau (n° 214).

Evolution de l'occupation

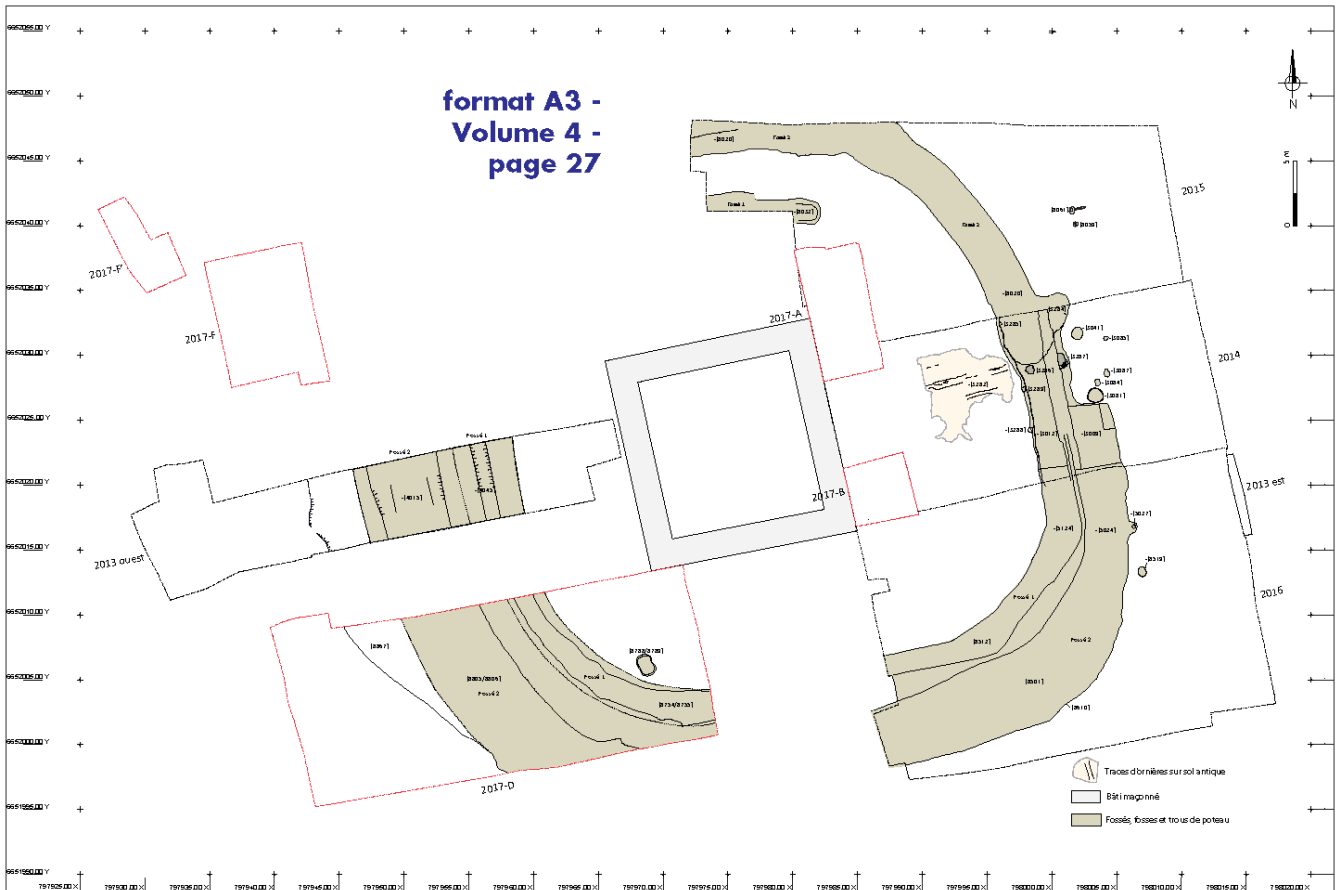
Sanctuaire, Ier s. av.-IIIe s. apr. J.-C. ; ... ? ; fortification, XIe-XIIIe s. ; abandon, fin XIIIe-XIVe s. ? ; habitat, XIVe-XVIIe s.

Bibliographie

Labaune 2012-2019 ; Joly et al. 2018 ; 2019

Principales sources anciennes

CEA, vol. 1, p. 260-265 (1258) ; BSE, plan de Belleforest



Autun - La Genetoye, fouilles de M. Joly et Ph. Barral, plan des vestiges rattachés à l'état médiéval 1, formant une enceinte fossoyée attribuée aux XIe-XIIIe s. (plan Ph. Barral, in Labaune et al. 2017, p. vol. 3, p. 266).



La cella du «temple de Janus» et le secteur fouillé en 2014 (cl. Agence Com'Air, Labaune et al. 2014, p. vol. 2, p. 126).



Coupe stratigraphique nord dans le remplissage du double fossé médiéval : fossé externe large à gauche et fossé interne mince à droite (cl. Ph. Barral / M. Joly, Labaune et al. 2014, vol. 2, p. 148).



Calages et trous de poteaux liés à l'enceinte fossoyée, aménagés dans les niveaux de sols antiques (cl. Ph. Barral / M. Joly, Labaune et al. 2014, vol. 2, p. 148 ; cl. V. Chevassu, Labaune et al. 2016, vol. 2, p. 41)

Commune Autun

Notice n° 82

Lieu-dit La Genetoye 3

Contexte géographique

Coordonnées Lambert II X 748520 Y 2219610 Lambert 93 X 797958,727 Y 6651862,80

Topographie Plaine Z 291

Qualité localisation 3

Contexte actuel terrain bâti

Connaissance de l'occupation

Structures archéologiques : vestiges bâtis en élévation

Chronologie : XVIe

Sources écrites : mentions

Chronologie : XIIIe-XIVe

Etudes :

Qualité et fiabilité de l'information 2

N° site base Bibracte : 71014-164

Typologie maison forte

Chronologie XIIIe s. ? XVIe s.- actuel.

Fief et petite famille noble mentionnés entre 1198 et 1396. Une « *domus de Genestesia* » est citée en 1396. On ignore ce que devient ensuite ce fief modeste associé à une demeure seigneuriale du XVIe siècle. Une maison située à la Genetoye, appartenant à Philibert Brunet, bourgeois d'Autun, est pillée par les Ecorcheurs en 1435 : le texte ne permet pas de préciser s'il s'agit de la maison seigneuriale ou d'un autre logis du petit hameau. Le manoir n'est pas représenté sur le plan de Belleforest (1575) mais apparaît sur une vue de 1780.

On observe aujourd'hui un trois ailes de bâtiments autour d'une cour carrée close d'un haut mur avec portail d'entrée et porte piétonne. Le portail et la porte, très remaniés, présentent des restes de piédroits bossagés. Le corps de logis montre de hautes fenêtres moulurées en chanfrein et en cavet, de petites baies carrées à appui saillant, une porte d'entrée surmontée d'une baie carrée et flanquée de deux hautes fenêtres. L'angle sud-ouest est flanqué d'une tourelle ronde à deux étages, couverte d'un toit en poivrière. Le rez-de-chaussée présente un cordon chanfreiné, ainsi que des canonniers à ébrasement interne et courte fente de visée. On remarque enfin une façade en pans de bois sur la dépendance ouest.

Le site se place dans un secteur bien documenté archéologiquement : sanctuaire et quartiers artisanaux antiques (Labaune 2012-2019), enceinte fossoyée des XIe-XIIIe siècle (n° 81), léproserie du XIIIe siècle (n° 23), habitat des XIVe-XVIIe siècle (n° 214).

Evolution de l'occupation

Occupation, XIIIe ? XIVe s. ; reconstruction, XVIe s.

Bibliographie

Thomas 1977, p. 210-211 ; Bibracte, inv. Niaux, fiche 590 ; BD CeCaB, notice de R. Niaux ; Labaune 2012-2019

Principales sources anciennes

CEVA, p. 258 ; CEA, vol. 1, p. 190 ; Lagrost 2012 ; BSE, plan de Belleforest



Source gallica.bnf.fr / Bibliothèque nationale de France

«*Vue du Temple de Janus, avec le reste de la Gennetoise à Autun*», dessin à la plume, encre brune et aquarelle de Jean-Baptiste Lallemand, vers 1780 (Bibliothèque Nationale de France, base Gallica) : on distingue au second plan le manoir de la Genetoye.

Commune	Autun	Notice n°	83
Lieu-dit	Le Petit Montjeu		

Contexte géographique

Coordonnées	Lambert II	X	749460	Y	2217230	Lambert 93	X	798877,689	Y	6649476,81
Topographie	Versant								Z	382
Qualité localisation	3				Contexte actuel	habitat				

Connaissance de l'occupation

Structures archéologiques :		Chronologie :		
Sources écrites :	mentions	Chronologie :	XIIIe-XVIIIe s.	
Etudes :				
Qualité et fiabilité de l'information	2		N° site base Bibracte :	71014-060

Typologie	maison seigneuriale	Chronologie	XIIIe s. ? XVIIe s.
-----------	---------------------	-------------	---------------------

Habitat seigneurial lié à la seigneurie de Montjeu. Cette seigneurie est connue à partir de 1268 mais associée à diverses résidences aristocratiques, situées dans Autun intra-muros, aux alentours immédiats de la ville ou encore à Broys (hors zone d'étude).

Le site du Petit Montjeu est acquis par les seigneurs de Montjeu en 1307 (« *villa que vocatur li Petit Montjeu* ») et peut-être habité à partir de cette date, mais les textes ne mentionnent pas directement d'habitat fortifié ou seigneurial.

Le manoir est édifié ou réédifié au début du XVIIe siècle par le président Jeannin, acquéreur de la seigneurie en 1596 : on observe aujourd'hui une construction classique du XVIIe siècle, comportant des ajouts de la fin du XIXe siècle.

Evolution de l'occupation

--

Bibliographie

Doret, Monard 1872, p. 34-35 ; Bibracte, inv. Niaux, notice 615 ; Base Mérimée
--

Principales sources anciennes

Doret, Monard 1872, p. 179 (1307), p. 220 (1268)
--

Commune Autun

Notice n° 84

Lieu-dit Les Champs / Château des Champs

Contexte géographique

Coordonnées Lambert II X 747680 Y 2220750 Lambert 93 X 797129,132 Y 6653008,98

Topographie Plaine Z 295

Qualité localisation 3

Contexte actuel terrain bâti

Connaissance de l'occupation

Structures archéologiques : vestiges bâtis en élévation

Chronologie : XVIIe

Sources écrites : mentions

Chronologie : XIIe ? XVIIe s.

Etudes :

Qualité et fiabilité de l'information 2

N° site base Bibracte : 71014-022

Typologie maison seigneuriale

Chronologie XIIe s. ? XVIIe s.

Un habitat pourrait être attesté à partir du XIIe siècle, mais le toponyme est commun et peut être attribué à diverses localisations. L'origine du manoir actuel est mal connue : il s'agit d'un édifice classique qui aurait été rebâti entre 1626 et 1683.

Evolution de l'occupation

Bibliographie

Bibracte, inv. Niaux, notice 573.

Principales sources anciennes

CEA, vol. 1, p. 89

Commune	Autun	Notice n°	85
Lieu-dit	Ornez		

Contexte géographique

Coordonnées	Lambert II	X	745990	Y	2217280	Lambert 93	X	795411,051	Y	6649556,28
Topographie									Z	305
Qualité localisation	3				Contexte actuel	habitat				

Connaissance de l'occupation

Structures archéologiques :	vestiges bâtis en élévation	Chronologie :	XVIe-XVIIe s.	
Sources écrites :	mentions	Chronologie :	XIIIe s. ? XVIe-XVIIIe s.	
Etudes :				
Qualité et fiabilité de l'information	3		N° site base Bibracte :	71014-140

Typologie	maison forte	Chronologie	XVIe - XVIIIe s.
-----------	--------------	-------------	------------------

« villa Arneias » citée en 920, puis hameau médiéval (n° 228). Un atelier de potier tardo-médiéval jouxte également le site (n° 486).

Terre dépendante de l'évêché d'Autun entre le XIIIe et le XVIIe siècle. Un « *Galterius de Dorney* » est cité en 1282. L'évêque d'Autun cède la terre d'Ornez au vierg d'Autun Philibert Tixier en 1564-1565. Le fief est tenu par ses descendants jusqu'au XVIIe siècle.

Les bâtiments se placent sur une plate-forme entourée de fossés franchis par un pont dormant et s'articulent autour d'une cour trapézoïdale. L'entrée est encadrée de deux pavillons carrés. Au nord de la cour, le corps de logis principal présente une façade du XVIIe siècle percée de fenêtres géminées et simples. La façade nord-ouest montre une fenêtre à meneau et une baie avec jambage sur pied sculpté, surmontée d'un linteau mouluré. On observe au deuxième niveau de l'édifice une cheminée moulurée (XVIe ou XVIIe siècle ?) avec un linteau de bois orné d'un écusson vide. On remarque enfin une double niche murale et une fenêtre ornée d'un linteau à accolade sur son encadrement interne (observations R. Niaux).

Une tour semi-circulaire dotée d'archères-canonnières se place à l'angle sud-est du logis.

Evolution de l'occupation

Construction, XVIe s. ; réaménagement, XVIIe s.

Bibliographie

BSE, dossier Boëll ; Bibracte, inv. Niaux, fiche 0714 ; BD CeCaB, notice de R. Niaux.

Principales sources anciennes

CEA, vol. 1, p. 69-70 (920), p. 143 (1282) ; ADSL, G 466, f° 62 r° (1564)

Commune	Autun	Notice n°	86
Lieu-dit	Parpas		

Contexte géographique

Coordonnées	Lambert II	X	748400	Y	2218600	Lambert 93	X	797830,238	Y	6650854,67
Topographie	Plaine								Z	315
Qualité localisation	3				Contexte actuel	habitat				

Connaissance de l'occupation

Structures archéologiques :	vestiges bâtis en élévation	Chronologie :	XVIe-XVIIIe s.	
Sources écrites :	mentions	Chronologie :	XVe- ...	
Etudes :				
Qualité et fiabilité de l'information	3		N° site base Bibracte :	71014-164

Typologie	maison seigneuriale	Chronologie	XVIe s. - actuel
-----------	---------------------	-------------	------------------

Mention d'un André Parpax en 1442, d'un Jehan Parpas, chanoine d'Autun en 1490 (MSE XII). La demeure seigneuriale serait bâtie par Jeanne de Parpas en 1524.

Le bâtiment est aujourd'hui noyé dans les maisons pavillonnaires de la périphérie d'Autun. Il se distingue par son mur de clôture ouvert d'une petite porte en plein cintre à trois claveaux saillants, ainsi que par une tour d'angle à petites baies carrées non moulurées (XVIe siècle ?) au sud-est du corps de logis. De larges modifications semblent être intervenues au XVIIIe et au XIXe siècle.

Evolution de l'occupation

--

Bibliographie

MSE XII, p. 356-362 ; Bibracte, inv. Niaux, fiche 618

Principales sources anciennes

--

Commune	Autun	Notice n°	87
Lieu-dit	Pâture du Château		

Contexte géographique

Coordonnées	Lambert II	X	751050	Y	2218535	Lambert 93	X	800477,448	Y	6650767,19
Topographie									Z	318
Qualité localisation	3				Contexte actuel	prairie				

Connaissance de l'occupation

Structures archéologiques :	topographie	Chronologie :	Moyen Âge central/tardif ?	
Sources écrites :	mentions	Chronologie :	XVe-XVIe s.	
Etudes :				
Qualité et fiabilité de l'information	3		N° site base Bibracte :	71014-067

Typologie	maison forte	Chronologie	XVe - XVIe s.
-----------	--------------	-------------	---------------

Une grange d'Epoisses est citée en 1431, associée à un « *champ de la tour* » en 1546. Le « *chastel et maison forte d'Epoisses* » est détenu par un certain Ragot en 1596.
 Au XIXe siècle, J. Roidot-Deléage a dessiné une enceinte trapézoïdale de 50 m par 35, entourée de fossés de 5 m. Cette plate-forme qui jouxte le hameau des Ragots semble correspondre à la « grange d'Epoisses ». Le site a été arasé pour l'installation du complexe équestre « l'Etrier du Morvan ».

Evolution de l'occupation

--

Bibliographie

BSE, Autun ancien et moderne, relevés de Roidot-Deléage ; Bibracte, inv. Niaux, fiche 0622 ; BD CeCaB, notice de R. Niaux

Principales sources anciennes

MSE, t. XI, p. 559 (1546) ; MSE, t. XVIII, p. 476 (1596)

Commune	Autun	Notice n°	88
Lieu-dit	Riveau		

Contexte géographique

Coordonnées	Lambert II	X	748870	Y	2216620	Lambert 93	X	798283,000	Y	6648872,35
Topographie									Z	293
Qualité localisation	2		Contexte actuel		boisement					

Connaissance de l'occupation

Structures archéologiques :	topographie ; mobilier	Chronologie :	proto. ? ; antique à moderne	
Sources écrites :		Chronologie :		
Etudes :	prospections			
Qualité et fiabilité de l'information	2		N° site base Bibracte :	71014-164

Typologie	autre fortification	Chronologie	protohistorique / médiéval ?
-----------	---------------------	-------------	------------------------------

Triple enceinte, manifestement issue de plusieurs phases de fortification, au sommet de la montagne de Riveau. On observe au centre des vestiges de constructions, des éboulis et quelques murs conservés sur deux à trois assises. Le site est entouré de pentes abruptes au nord-ouest, doté d'un accès en pente douce au sud-est. On peut supposer une occupation fortifiée de hauteur néolithique ou protohistorique, marquée par une large enceinte de contour. Une occupation antique apparaît ensuite par la présence de *tegulae* et de céramique (R. Niaux ; Nouvel et al. 2015).

Des historiens anciens ont supposé à cet endroit la présence d'un château primitif des sires de Montjeu, seigneurs qui sont par la suite associés à quatre sites fortifiés à Autun et Broys entre le XIVe et le XVIIe siècle (n° 83 ; autres sites hors zone d'étude). Les textes confirment seulement que le secteur appartient aux sires de Montjeu à la fin du Moyen Âge. Le site n'est en tout cas plus fortifié au XVe siècle et accueille alors une chapelle dédiée à Saint-Claude (n° 13).

Les prospections ont permis de repérer en 2015 et 2019 de nombreux fragments de TCA, des tessons de céramique médiévale commune sombre de type Ornez (XIVe-XVe siècle) et des faïences modernes (Nouvel et al. 2015).

Evolution de l'occupation

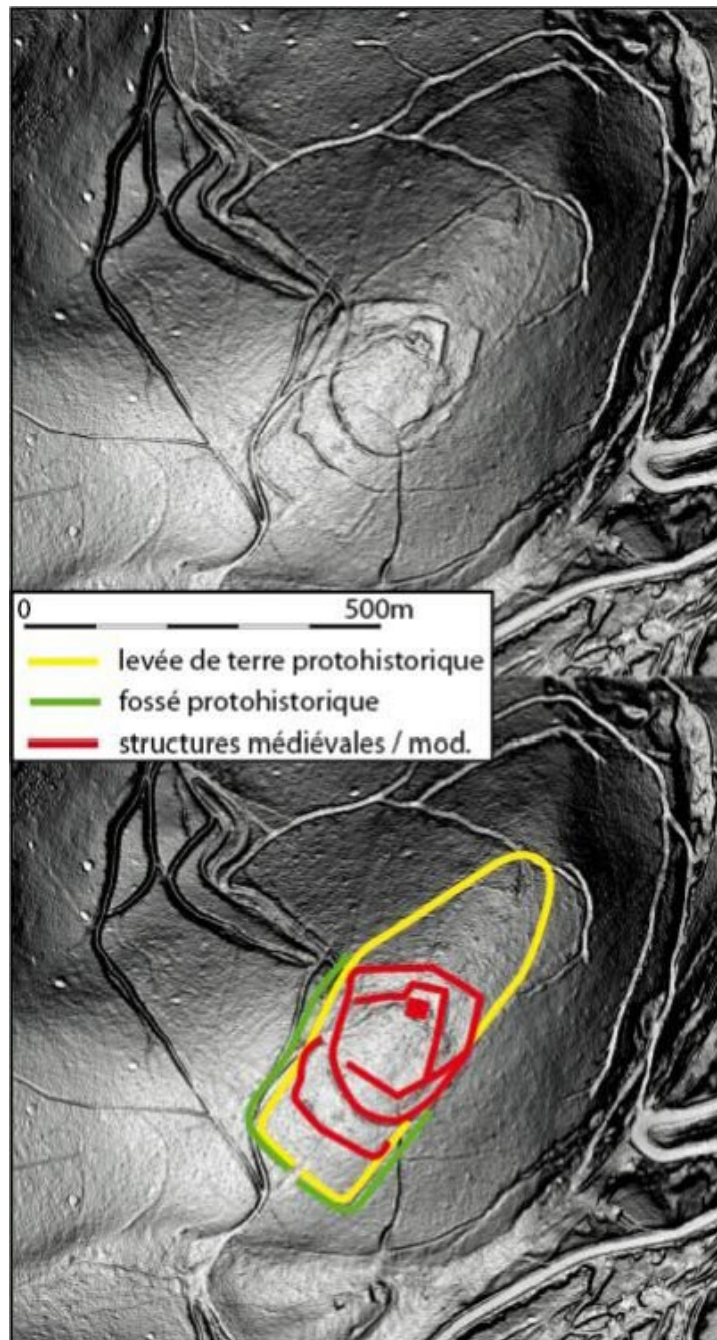
--

Bibliographie

Du Chesne 1614, p. 324 ; Doret, Monard 1872, p. 127 ; Béguillet, Courtépée 1788; Grivot 1974, p. 205 ; Nouvel et al. 2015

Principales sources anciennes

--



Autun - Riveau : vestiges des enceintes successives (LiDAR Autun, traitement J. Vidal / MSH Dijon ; proposition d'interprétation par P. Nouvel, publié in Nouvel et al. 2015, p. 13).

Commune	Brion	Notice n°	89
Lieu-dit	Champ Chagnot		

Contexte géographique

Coordonnées	Lambert II	X	743269	Y	2213669	Lambert 93	X	792661,653	Y	6645971,48
Topographie	plaine ou terrasse alluviale								Z	295
Qualité localisation	2		Contexte actuel							

Connaissance de l'occupation

Structures archéologiques :	topographie	Chronologie :	médiéval ?	
Sources écrites :		Chronologie :		
Etudes :	prospections aériennes et pédestres			
Qualité et fiabilité de l'information	0		N° site base Bibracte :	NN

Typologie	maison forte ?	Chronologie	médiéval ?
-----------	----------------	-------------	------------

Site très incertain : une grande anomalie circulaire a été repérée par F. Cognot en prospection aérienne (1994), à 250 m du hameau actuel. La structure se situe sur un terrain en pente au bord du ruisseau de la Gourgeoise. La morphologie peut évoquer tout d'abord une plate-forme de maison forte ou de motte castrale, mais il pourrait s'agir également d'un fossé lié à un habitat ou à des structures agraires.

Le site est très arasé et actuellement enherbé : on ne distingue absolument rien au sol. Par ailleurs aucune source écrite ne fait référence à une fortification seigneuriale dans ce secteur.

Evolution de l'occupation

--

Bibliographie

Bibracte, inv. Niaux, fiche 1556

Principales sources anciennes

--

Commune	Brion	Notice n°	90
Lieu-dit	Charmoy		

Contexte géographique

Coordonnées	Lambert II	X	743826	Y	2215002	Lambert 93	X	793229,514	Y	6647298,61
Topographie	plaine ou terrasse alluviale								Z	330
Qualité localisation	3					Contexte actuel	terrain bâti			

Connaissance de l'occupation

Structures archéologiques :	vestiges bâtis en élévation	Chronologie :	XVIe ? XXe s.	
Sources écrites :	?	Chronologie :		
Etudes :				
Qualité et fiabilité de l'information	0		N° site base Bibracte :	NN

Typologie	maison seigneuriale ?	Chronologie	XVIe s. ? XXe s.
-----------	-----------------------	-------------	------------------

Maison seigneuriale qui présente des éléments architecturaux apparemment datés du XVIe siècle, réaménagée au début du XXe siècle

Elle s'implante dans un hameau comportant un feu et deux maisons ruinées en 1540 (Terrier de Chazeu). Le manoir peut être plus tardif ou ne pas avoir été dénombré puisque ne relevant pas de la seigneurie de Chazeu. Étonnamment, ni l'abbé Baudiau ni les membres de la Société éduenne, pourtant férus d'histoire seigneuriale, n'expliquent à quelle famille bourgeoise ou noble appartient ce château. La notice de l'inventaire Oursel explique que le château est mentionné pour la première fois dans l'annuaire départemental de 1932 ; elle mentionne les propriétaires de l'édifice en 1900, en 1955 et 1982. On remarque en 1900 le nom de Ballard, peut-être à mettre en lien avec un lignage d'officiers seigneuriaux connus à partir des XVe-XVIe siècle autour d'Autun. Pour A.-M. Oursel, le château a été édifié au XXe siècle « peut-être à partir d'un logis médian préexistant ».

Le bâtiment consiste en un corps de logis avec deux ailes latérales, une chapelle dotée d'un clocheton et une tourelle circulaire hors œuvre, à poivrière. On remarque de hautes baies à accolades et encadrement mouluré. L'accès à la propriété n'est pas possible et empêche pour le moment de vérifier de près s'il s'agit d'une construction ancienne ou non.

Evolution de l'occupation

--

Bibliographie

ADSL, inv. Oursel, 5 Fi 62 ; Bibracte, inv. Niaux, notice 1565
--

Principales sources anciennes

CEA, vol. 2, p. CII (1540)



Brion - château de Charmoy (cl. R. Niaux, fiche 1565).

Commune Brion

Notice n° 91

Lieu-dit La Tour Bricard

Contexte géographique

Coordonnées Lambert II X 742506 Y 2213529 Lambert 93 X 791898,110 Y 6645838,08

Topographie plaine ou terrasse alluviale Z 280

Qualité localisation 3

Contexte actuel habitat

Connaissance de l'occupation

Structures archéologiques : témoignages sur bâti disparu

Chronologie : moderne ?

Sources écrites : mentions et descriptions détaillées

Chronologie : XVIe

Etudes :

Qualité et fiabilité de l'information 2

N° site base Bibracte : NN

Typologie maison forte

Chronologie XVIe s.- actuel

Domaine de Sébastien Bricard, notaire royal en 1521, tenu en fief du chapitre d'Autun. La maison forte est construite par S. Bricard peu avant 1521. Domaine tenu par les familles Descrots, Siry (XVIIe siècle), de Sainte-Segraux (XVIIIe siècle). La construction pourrait s'établir sur une maison forte médiévale dite Tour du Marot : elle est dite en 1521 « assise au finage du Marot ».

Le terrier de 1521 décrit une tour carrée de quatre étages, installée sur une plate-forme fossoyée dotée d'un pont-levis, avec communs et granges. On observe aujourd'hui une demeure bourgeoise du XVIIIe siècle sur une plate-forme dépourvue de fossés.

Evolution de l'occupation

Bibliographie

BSE, correspondance Ch. Boëll, 19.8.1920 ; Béguillet, Courtépée 1788 II, p. 461 ; Baudiau 1875, vol. 2, p. 357 ; Bibracte, inv. Niaux, fiche 1552 ; BD CeCaB, notice de R. Niaux

Principales sources anciennes

BSE, inventaire des titres de la seigneurie de Brion, 1724

Commune Brion

Notice n° 92

Lieu-dit La Tour du Chapitre

Contexte géographique

Coordonnées Lambert II X Y Lambert 93 X Y

Topographie Z

Qualité localisation Contexte actuel

Connaissance de l'occupation

Structures archéologiques : Chronologie :

Sources écrites : Chronologie :

Etudes :

Qualité et fiabilité de l'information N° site base Bibracte :

Typologie Chronologie

Seigneurie détenue par le chapitre d'Autun. Sa situation est parfois confuse puisque d'autres petites seigneuries existent à proximité, notamment le fief de Brion tenu par une famille locale durant les XIIIe-XIVe siècles. Une grande partie du village de Brion appartient toujours au chapitre au début du XVIe siècle d'après le terrier de Brion.

En 1455, l'édifice consiste en une « tour carrée couverte de tuiles, basse-cour devant, fermée de murailles et de petits fossés ». Le terrier de 1521 décrit un domaine constitué d'« une tour carrée couverte de tuiles, d'un jardin d'un quart de boisselée, d'un autre jardin, d'un colombier, d'une grange de trois chatz, d'un petit étang, etc. ». On n'observe actuellement que des constructions contemporaines, ainsi que la base d'un colombier démoli au début du XXe siècle.

Evolution de l'occupation

Bibliographie

MSE XXII, p. 405 ; Bibracte, inv. Niaux, fiche 1556 ; BD CeCaB, notice de R. Niaux

Principales sources anciennes

CEA, vol. 1, p. 150, vol. 2, p. LXXX (1535), p. 70 ; BSE, inventaire des titres de la seigneurie de Brion, 1724 (1521)

Commune	Brion	Notice n°	93
Lieu-dit	Les Arbres		

Contexte géographique

Coordonnées	Lambert II	X	<input type="text" value="743767"/>	Y	<input type="text" value="2215860"/>	Lambert 93	X	<input type="text" value="793177,859"/>	Y	<input type="text" value="6648156,39"/>	
Topographie	<input type="text"/>									Z	<input type="text" value="336"/>
Qualité localisation	2		Contexte actuel		<input type="text"/>						

Connaissance de l'occupation

Structures archéologiques :	<input type="text" value="topographie"/>	Chronologie :	<input type="text" value="médiéval ?"/>
Sources écrites :	<input type="text"/>	Chronologie :	<input type="text"/>
Etudes :	<input type="text" value="prospections aériennes et pédestres"/>		
Qualité et fiabilité de l'information	0	N° site base Bibracte :	<input type="text" value="NN"/>

Typologie	<input type="text" value="maison forte ?"/>	Chronologie	<input type="text" value="médiéval ?"/>
-----------	---	-------------	---

Plate-forme quadrangulaire avec fossés, voisine d'une parcelle semi-circulaire, repérée en prospection aérienne par R. Goguey (1977) et interprétée comme une probable maison forte. On distingue au sol un léger relief. Le site fait face à une autre potentielle fortification médiévale, aujourd'hui mal localisée mais placée de l'autre côté de l'Arroux, la motte de Chevannes (n° 121). Le hameau des Arbres (n° 240) est mentionné à partir du XIVe siècle, mais on n'y trouve a priori aucune fortification seigneuriale.

Evolution de l'occupation

<input type="text"/>

Bibliographie

Boëll-BSE-dossier Brion ; Bibracte, inv. Niaux, fiche 1546
--

Principales sources anciennes

<input type="text"/>

Commune Brion

Notice n° 94

Lieu-dit Mont-Dru

Contexte géographique

Coordonnées Lambert II X Y Lambert 93 X Y

Topographie Z

Qualité localisation 2 Contexte actuel

Connaissance de l'occupation

Structures archéologiques : Chronologie :

Sources écrites : Chronologie :

Etudes :

Qualité et fiabilité de l'information 1 N° site base Bibracte :

Typologie Chronologie

Découvertes diffuses de *tegulae* au sommet du Mont-Dru au XIXe siècle, qui pourraient évoquer une occupation de hauteur indéterminée.

Evolution de l'occupation

Bibliographie

Bulliot 1856, p. 92-94 ; MSE, XI (1882), p. 561 ; Rebourg 1994, p. 335 ; Bibracte, inv. Niaux, fiche 1545

Principales sources anciennes

Commune La Celle-en-Morvan

Notice n° 95

Lieu-dit La Garenne

Contexte géographique

Coordonnées Lambert II X 737540 Y 2225160 Lambert 93 X 787035,180 Y 6657501,51

Topographie plateau et secteur montagneux Z 330

Qualité localisation 3

Contexte actuel boisement

Connaissance de l'occupation

Structures archéologiques : topographie Chronologie : Moyen Âge central

Sources écrites : mentions ? Chronologie : XIIIe

Etudes : relevé topographique, prospections

Qualité et fiabilité de l'information 2

N° site base Bibracte : Site 71509-19

Typologie maison forte

Chronologie Moyen Âge central

Petite plate-forme repérée dans la forêt au sud du hameau de Mizieux, situé lui sur la commune de Roussillon. Il pourrait s'agir de la maison seigneuriale mentionnée en 1220 à la Celle, mais cette dernière peut aussi être identifiée au site du Vernet (n° 97). Le seigneur cité en 1220 possède par ailleurs des droits seigneuriaux indéterminés à Mizieux, dont il fait aveu au seigneur de Glenne en 1262, ce qui pourrait justifier l'implantation d'une petite fortification. Les mentions plus tardives concernant le hameau de Mizieux n'évoquent aucun site fortifié. Le site prend la forme d'une plate-forme quadrangulaire de 30 m de côté, surélevée d'environ 2 m et entourée d'un fossé peu profond. Aucun mobilier n'apparaît en surface.

Evolution de l'occupation

Bibliographie

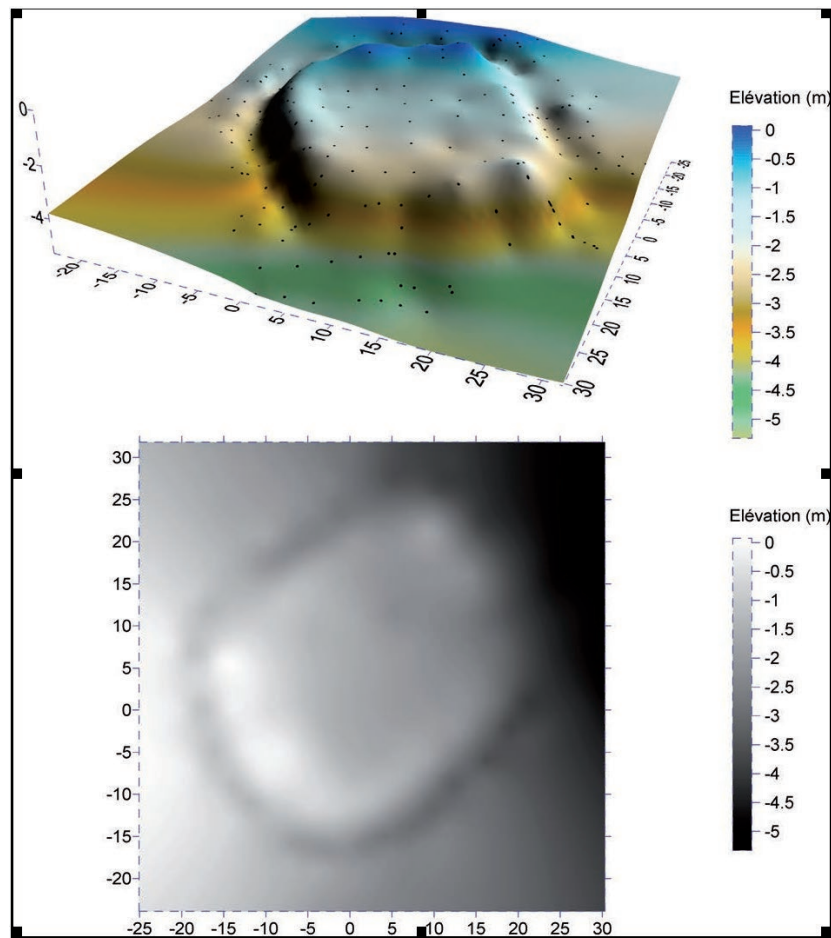
Nouvel et al. 2010, p. 485-605.

Principales sources anciennes

CSM, vol. 2, p. 63-64



La Celle-en-Morvan - Motte de la Garenne, état actuel (cl. V. Chevassu, 2012).



Relevé topographique (Ph. Barral et Cl. Laplaige / UMR 6249 Chrono-Environnement, publié in Nouvel et al. 2010, p. 366).

Commune	La Celle-en-Morvan	Notice n°	96
Lieu-dit	La Vesvre		

Contexte géographique

Coordonnées Lambert II X Y Lambert 93 X Y

Topographie Z

Qualité localisation Contexte actuel

Connaissance de l'occupation

Structures archéologiques : Chronologie :

Sources écrites : Chronologie :

Etudes :

Qualité et fiabilité de l'information N° site base Bibracte :

Typologie Chronologie

Le fief, cité à partir de 1209, appartient aux familles de la Vesvre (XIIIe-XIVe siècle), de Ganay (v. 1480 - v. 1560), de Chaugy et de Fougeard (fin XVIe siècle), de Choiseul-Traves (XVIIe siècle). La forteresse est occupée par les Écorcheurs en 1364-1365 et endommagée par un siège consécutif ; le duc ordonne sa démolition. Elle est de nouveau attaquée, incendiée et démantelée en 1593 lors des guerres de Religion (Abord 1886). L'édifice est reconstruit en 1627 par la famille de Choiseul-Traves, puis de nouveau au XVIIIe siècle.

En 1584, l'édifice consiste en une « *maison forte fossoyée à l'entour, garnie de deux corps de logis, cinq tours flanquant l'une à l'autre avec un pont levé* ». Une reprise de fief de 1606 donne la même description.

L'édifice actuel, daté du XVIIIe siècle, a été reconstruit à l'ouest du château médiéval. Il s'agit d'un grand corps de logis de style Louis XVI, avec deux ailes en retour d'équerre et deux ailes de commons. On retrouve encore deux tours rondes à poivrières, l'une intégrée à la façade arrière de l'aile est des commons, et un pigeonnier isolé plus au nord-est, au centre d'un vaste tertre arrondi et escarpé, possible vestige du château antérieur. Ces deux tours sont largement crépies et leurs ouvertures actuelles paraissent avoir été ajoutées ultérieurement à la construction. On ne distingue donc aucun élément de datation antérieur au XVIIIe siècle.

Evolution de l'occupation

Existant, XIVe s. ; attaque et destructions, XIVe s. ; rénovation ? ; attaque et destructions, 1593 ; reconstruction, 1627 ; reconstruction, XVIIIe s.

Bibliographie

Annuaire de Saône-et-Loire, 1843, p. 371-372 ; Baudiau 1865, vol. 1, p. 145, vol. 2, p. 491 ; Abord 1886, vol. 2, p. 293 ; MSE XXVI p. 12 ; MSE IX p. 246 ; MSE XI, p. 109 ; MSE XXVII, p. 285 ; MSE V, p. 377 ; Bouillot 1996, n°133-198 ; ADSL, Inv. Oursel, 5 Fi 509/1 ; Bibracte, inv. Niaux, fiche 1690 ; BD CeCaB, notice de J. Parain.

Principales sources anciennes

CEA, vol. 2, p. 43 (1209) ; Baudiau 1865, vol. 3, p. 515-516 (1364, 1365) ; ADCO, Peincedé, t. XI, p. 394 (1584)

Commune La Celle-en-Morvan

Notice n° 97

Lieu-dit Pré du Vernet Sud

Contexte géographique

Coordonnées Lambert II X 739380 Y 2225200 Lambert 93 X 788873,968 Y 6657525,83

Topographie Pied de pente Z 350

Qualité localisation 3

Contexte actuel prairie

Connaissance de l'occupation

Structures archéologiques : topographie Chronologie : Moyen Âge central

Sources écrites : mention Chronologie : XIIIe-XIVe s.

Etudes : prospections aériennes et pédestres

Qualité et fiabilité de l'information 2

N° site base Bibracte : Site 71509-25

Typologie motte castrale

Chronologie XIe /XIIe s. ? XIIIe - XIVe s.

Une charte de 1220 évoque une « maison » construite par Guy d'Estan à la Celle, générant des conflits de droits seigneuriaux avec Saint-Martin d'Autun : il semble donc qu'il s'agisse d'une fortification seigneuriale, peut-être le site du Vernet ou la motte de la Garenne plus éloignée (n° 95). La seigneurie semble ensuite être revenue à Saint-Martin d'Autun ou dépendre de la Vesvre (n° 96). Un hommage de 1339 évoque de nouveau la « maison » du Vernet, occupée par Guillaume de Villaret, détenteur de divers droits seigneuriaux à la Celle.

La motte se place en bord de rivière, non loin du bourg. Le tertre central est très arasé et mesure environ 1m de haut pour 35 m de large environ. Il est entouré d'un fossé circulaire d'environ 2 m de large marqué par une herbe plus verte. Cette anomalie a été « signalée en 1984 par Devaux à J.-P. Guillaumet puis R. Niaux, puis photographiée en prospections aériennes par R. Goguy » (cliché publié in Guichard 1996 ; inv. P. Nouvel). Prospecté en 2012, aucun mobilier observable.

Evolution de l'occupation

Bibliographie

BSE, Abbé Doret, 81, p. 56 et 284 ; Guichard 1996, p. 227 ; Bibracte, inv. Niaux, fiche 1688 ; BD CeCaB, notice de A. V. R.

Principales sources anciennes

CSM, vol. 2, p. 63-64 (1220) ; Baudiau 1866, vol. 2, p. 349 (1339)



*La Celle-en-Morvan - Pré du Vernet sud : orthophotographie IGN de 1967 (IGNF_PVA_1-0__1967-06-22__C3027-0103_1967_FR1391IR_0954, <https://remonterletemps.ign.fr/>).
Photographie aérienne oblique de R. Goguey, 1996 (Guichard 1996, p. 227).*



La Celle-en-Morvan - Pré du Vernet sud : vue au sol (cl. V. Chevassu, 2012).

Commune	La Comelle	Notice n°	98
Lieu-dit	Baugy, Bois de Baugy		

Contexte géographique

Coordonnées	Lambert II	X	xx	Y	xx	Lambert 93	X	0	Y	0
Topographie	colline								Z	x
Qualité localisation	1				Contexte actuel	? boisement				

Connaissance de l'occupation

Structures archéologiques :	?	Chronologie :		
Sources écrites :	mentions	Chronologie :	XIIIe-XVIe	
Etudes :				
Qualité et fiabilité de l'information	0		N° site base Bibracte :	Site 71142-36

Typologie	maison seigneuriale ?	Chronologie	XIIIe - XVIe s.
-----------	-----------------------	-------------	-----------------

Fief attesté à partir de 1250, tenu à cette date par Jean de Balore, écuyer, après 1266 par une famille de Baugis, au XVIe siècle par la famille de Ganay.

On peut mettre en doute l'association entre ce fief et une maison forte ou seigneuriale seulement évoquée par l'abbé Baudiau, qui décrit « une maison forte seigneuriale de Baugy dont l'emplacement est couvert par un bois de ce nom » (Baudiau 1865, vol. 2, p. 385). Le site n'est en tout cas pas localisé. L'habitat actuel de Baugy est postérieur à 1810. Le site se trouverait plutôt dans le Bois de Baugy suivant les indications de J.-Fr. Baudiau. R. Niaux signale un terrassement quadrangulaire au sud-est de ce bois (parcelle 6), qui pourrait également correspondre au moulin de Baugy (XIXe siècle).

Les prospections de 2014 ont mis en évidence dans le secteur un habitat antique et médiéval (n° 266).

Evolution de l'occupation

--

Bibliographie

Baudiau 1865, vol. 2, p. 385 ; Bibracte, inv. Niaux, fiche 2662, 2663

Principales sources anciennes

CEA, vol. 2, p. 52

Commune	La Comelle	Notice n°	99
Lieu-dit	Château de la Comelle		

Contexte géographique

Coordonnées	Lambert II	X	735270	Y	2210170	Lambert 93	X	784639,749	Y	6642543,45	
Topographie	Pied de pente								Z	360	
Qualité localisation	2					Contexte actuel	habitat				

Connaissance de l'occupation

Structures archéologiques :	vestiges bâtis en élévation	Chronologie :	XVIe	
Sources écrites :	mentions	Chronologie :	XIIIe-	
Etudes :				
Qualité et fiabilité de l'information	2		N° site base Bibracte :	Site 71142-10

Typologie	maison seigneuriale ?	Chronologie	XVIe s.- actuel
-----------	-----------------------	-------------	-----------------

Fief attesté à partir du XIIe siècle (?), plus certainement en 1262, date à laquelle il relève de Glenne. Il est peu mentionné par la suite. On trouve un Jacques de la Comelle, écuyer, en 1265 ; un Melchior de la Comelle, écuyer, en 1548. Maison forte ou seigneuriale ? Elle ne paraît pas mentionnée dans les sources médiévales et modernes. On observe aujourd'hui un château du XIXe siècle vers l'église, supposé rebâti sur un édifice plus ancien par R. Niaux, mais ce dernier n'argumente pas son opinion. Des fenêtres à accolades (XVIe siècle) sont toutefois visibles sur un bâtiment de communs à l'entrée de la propriété.

Evolution de l'occupation

--

Bibliographie

Baudiau 1865, vol. 2, p. 385 ; Fyot 1904, p. 62 ; Bibracte, inv. Niaux, fiche 2621

Principales sources anciennes

CSM, p. 116-121 (1265); CEA, vol. 1, p. 148, 207-209 (1262), 327

Commune La Comelle

Notice n° 100

Lieu-dit Château du Jeu

Contexte géographique

Coordonnées Lambert II X 733520 Y 2211690 Lambert 93 X 782904,163 Y 6644077,04

Topographie plaine ou terrasse alluviale Z 350

Qualité localisation 3

Contexte actuel habitat

Connaissance de l'occupation

Structures archéologiques : témoignages sur bâti disparu Chronologie : Moyen Âge tardif/moderne ?

Sources écrites : mentions et descriptions détaillées Chronologie : XIVe-XVIIIe s.

Etudes :

Qualité et fiabilité de l'information 3

N° site base Bibracte : Site 71142-06

Typologie maison forte

Chronologie XIVe s. ? XVIe s. - actuel

Un dépôt monétaire tardo-antique a été découvert sur le site en 1770.

Un fief est attesté à partir du XIVe siècle. Il est détenu par des petits seigneurs des environs, les familles de Jeu (XIVe siècle), de Baugis (XVe siècle), de la Boutière (XVe-XVIe siècle), de Vichy (XVIe siècle), de Fradel (v. 1600), de Cercey (XVIIe-XVIIIe siècle). La maison du Jeu est citée en 1509. Un dénombrement de 1574 décrit le « *chastel et maison fort dudit lieu du Jeu, granges, colombier et appartenances d'icelles, tout ainsi que le tout se comporte et est enclos de murailles* ». En 1690, on trouve un « corps de logis avec deux tours sur la face de devant, une chapelle détachée du corps de logis, une écurie à 20 chevaux, quatre autres écuries à bœufs et à moutons, une grange, les remises, auprès un colombier et une prison, le tout enclos de hautes murailles flanquées de petites tours rondes ».

La description du logis correspond à l'état actuel, mais les murailles et les petites tours rondes ont disparu. L'ensemble aurait été reconstruit par J.-J. de Cercey vers 1728 : on observe aujourd'hui un manoir classique encadré par deux pavillons en retour et doté de deux tourelles circulaires hors œuvre, daté du XVIIe ou XVIIIe siècle, largement rénové au XIXe siècle. La chapelle gothique dans le parc date de 1825 (BSE, notice E. de Jeu).

Evolution de l'occupation

Existant, XIVe s. ? XVIe s. ; reconstruction XVIIe et/ou XVIIIe s.

Bibliographie

BSE, E. de Jeu, "notice historique sur Jeu", 1992 ; Béguillet, Courtépée 1788, vol. 2, p. 563 ; Baudiau 1865, vol. 2, p. 384-385 ; MSE IX, p. 292 ; Fyot 1904, p. 92-93 ; Rebourg 1994, vol. 4, p. 412 ; Bibracte, inv. Niaux, fiche 2629 ; BD CeCaB, notice de R. Niaux

Principales sources anciennes

ADCO, B 10594 / Peincedé, t. XI, p. 302 à 304 (1509) ; Archives privées du Jeu, terriers cités par R. Niaux et E. de Jeu (1574, 1690)

Commune La Comelle

Notice n° 101

Lieu-dit Huspoil

Contexte géographique

Coordonnées Lambert II X 735600 Y 2211410 Lambert 93 X 784980,002 Y 6643779,60

Topographie colline Z 350

Qualité localisation 3

Contexte actuel habitat

Connaissance de l'occupation

Structures archéologiques : vestiges bâtis en élévation

Chronologie : XVIe s. -...

Sources écrites : mentions et descriptions détaillées

Chronologie : XVIe-XVIIe s.

Etudes :

Qualité et fiabilité de l'information 3

N° site base Bibracte : Site 71142-15

Typologie maison forte

Chronologie XVIe s.- actuel

Fief et maison forte mentionnés à partir du XVIe siècle. Ils sont détenus par Guillaume Papelin, receveur de Glenne en 1535, par Nicolas Michelet, chirurgien, en 1659.

Une reconnaissance faite au terrier de Glenne en 1659 parle d'une « maison [...] fermée de murailles aux coins de laquelle y a tours garnies de canonniers ». Le cadastre « napoléonien » montre plusieurs logis autour d'une cour rectangulaire de 20 à 30 m de côté, avec une tour d'angle ronde au nord-est, et une aile en retour au sud-est dotée d'une autre tour d'angle ronde.

La tour nord-est a aujourd'hui disparu. La tour sud-est est dérasée au-dessus du rez-de-chaussée mais comporte encore une canonniers à ébrasement externe ovale et une canonniers à ébrasement externe quadrangulaire. Le mur pignon ouest est pourvu d'une canonniers à ébrasement externe ovale, à tir radial. On observe également une seconde canonniers à ébrasement externe rectangulaire, ainsi qu'une belle fenêtre à baguettes toriques entrecroisées retombant sur des bases prismatiques. Le reste de l'édifice paraît avoir été remanié au XVIIIe siècle ou postérieurement.

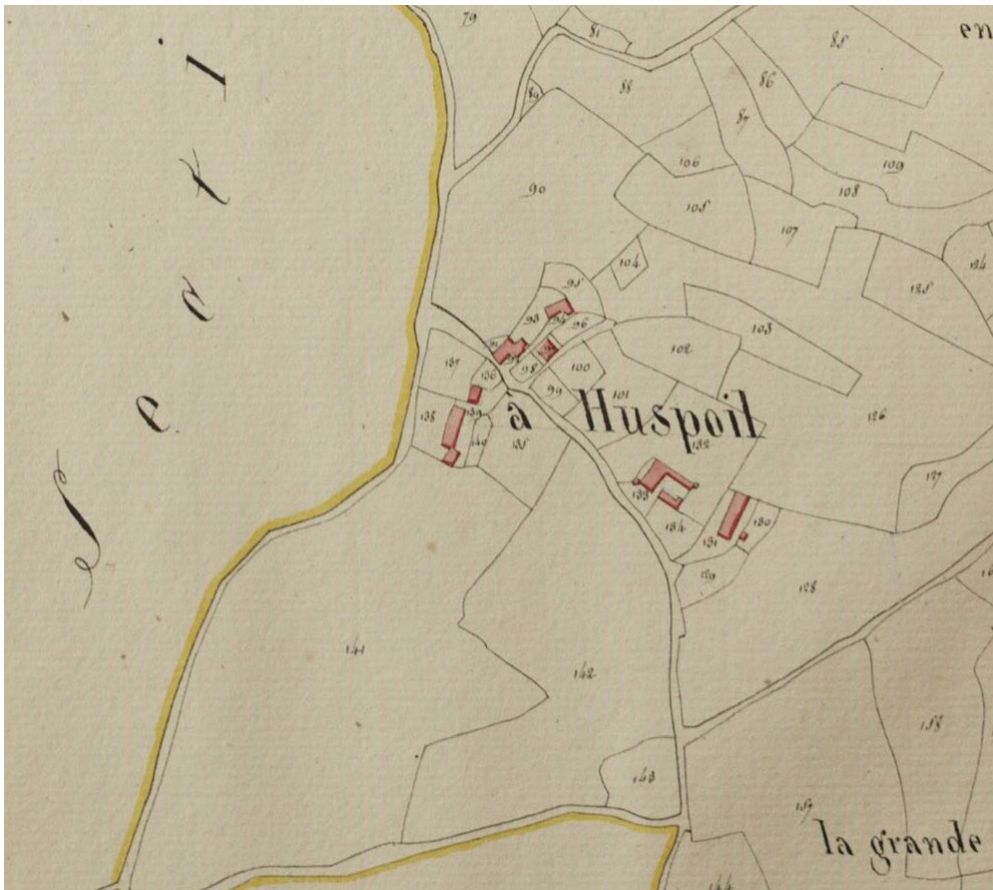
Evolution de l'occupation

Bibliographie

Fyot 1908, p. 13 ; MSE XLI, p. 17 ; MSE XXVII, p. 301 ; MSE V, p. 368 ; Bibracte, inv. Niaux, fiches 2634 et 2635 ; BD CeCaB, notice de R. Niaux ; Inventaire du PNR Morvan (<http://www.patrimoinedumorvan.org>).

Principales sources anciennes

CEA, vol. 2, p. 343



Les bâtiments d'Huspoil d'après le cadastre de 1810 (ADSL, 3 P 2831).



La Comelle - Huspoil : vue de la tour sud-est et de deux canonnières à ébrasement ovale. Une troisième ouverture de tir à ébrasement rectangulaire est dissimulée par le portillon de jardin (cl. R. Niaux, fiche 2834).

Commune La Comelle

Notice n° 102

Lieu-dit La Maison Rouge

Contexte géographique

Coordonnées Lambert II X 737600 Y 2211450 Lambert 93 X 786978,630 Y 6643802,56

Topographie colline Z 340

Qualité localisation 3

Contexte actuel habitat

Connaissance de l'occupation

Structures archéologiques : vestiges bâtis en élévation

Chronologie : XVIe-XVIIe

Sources écrites : mentions

Chronologie : XVIe-XVIIe

Etudes :

Qualité et fiabilité de l'information 3

N° site base Bibracte : Site 71142-29

Typologie maison seigneuriale

Chronologie XVIe - XVIIe s.

Fief et maison seigneuriale attestés en 1659. La maison est alors couverte en tuile, ce qui donnerait le nom du lieu. L'annuaire de Saône-et-Loire signale à Maison Rouge les « restes d'un château féodal servant de maison d'habitation »,

Le site présente aujourd'hui une grosse maison rectangulaire à toit pyramidal et communs. La façade principale, aujourd'hui la façade arrière, montre un rez-de-chaussée surélevé doté d'une porte en plein cintre à laquelle on accède par un escalier. Les ouvertures ne sont pas moulurées mais encadrées de feuillures. La porte est surmontée d'un blason sculpté avec le millésime de 1590. La sculpture, en calcaire blanc, pourrait avoir été insérée dans une maçonnerie antérieure : le bloc sculpté ne paraît pas à sa place d'origine et on remarque autour un remplissage de brique.

Les armes seraient celles « de dame Lazarie Pupelin, veuve de Jacques de Chavigny, lequel reprenait de fief au terrier de Glenne pour Maison rouge en 1659 » d'après l'abbé Doret, cité par R. Niaux. Un puits en pierre de taille, d'apparence ancienne, est présent devant la maison.

Evolution de l'occupation

Bibliographie

BSE, Doret, M 86, p. 106 ; Annuaire de Saône-et-Loire, 1900, p. 144 ; Bibracte, inv. Niaux, fiche 2650

Principales sources anciennes

Commune La Grande Verrière

Notice n° 103

Lieu-dit Boisseau

Contexte géographique

Coordonnées Lambert II X 734450 Y 2219860 Lambert 93 X 783902,766 Y 6652232,23

Topographie flanc de coteau Z 500

Qualité localisation 3

Contexte actuel habitat

Connaissance de l'occupation

Structures archéologiques : vestiges bâtis en élévation

Chronologie : XVIIe-XVIIIe

Sources écrites : mentions

Chronologie : XIVe-XVIIIe

Etudes :

Qualité et fiabilité de l'information 3

N° site base Bibracte : Site 71223-51

Typologie maison seigneuriale

Chronologie XIVe s. ? XVIIe - XVIIIe s.

Fief tenu par Jean de Boisseau, écuyer, en 1309 (Doret, M 86). Il appartient à la famille de Boisseau durant les XIVe-XVe siècles. Il est vendu à Jean Mugnier, receveur de Glenne en 1457, le fief est partagé entre les familles Mugnier, Garnier (fonctionnaires ducaux, receveurs de Glenne), de Chaumoy et de Maseuil au XVIe siècle. Il est détenu par la famille de Lagoutte entre 1604 la fin du XVIIIe siècle.

Il s'agit aujourd'hui d'un petit manoir des XVIIe ou XVIIIe siècles, constitué de trois ailes de bâtiments bordant une cour carrée. On remarque le logis à l'ouest, une galerie au nord, un mur percé d'un porche au sud. Le manoir était doté d'une chapelle domestique au XVIIe siècle.

Evolution de l'occupation

Bibliographie

BSE, Abbé Doret, M86, p. 57 ; Béguillet, Courtépée 1788 ; Baudiau 1865, vol. 2, p. 412 ; MSE XXVII, p. 303 ; MSE VI, p. 273 ; Fyot 1905, p. 78 ; Bibracte, inv. Niaux, fiche 4361 ; BD CeCaB, notice de R. Niaux

Principales sources anciennes

ADCO, B 10558 / Peincedé, t. XI, p. 127 (1404) ;

Commune La Grande Verrière

Notice n° 104

Lieu-dit Château de Verrière ou de Vouchot

Contexte géographique

Coordonnées Lambert II X 737320 Y 2219960 Lambert 93 X 786771,182 Y 6652307,75

Topographie fond de vallée Z 345

Qualité localisation 3

Contexte actuel habitat

Connaissance de l'occupation

Structures archéologiques : vestiges bâtis en élévation ; témoignages sur bâti disparu Chronologie : XVIe -XVIIIe s.

Sources écrites : mentions Chronologie : XIIe-XIIIe ? XVe-XVIIIe s.

Etudes : analyse architecturale, prospections

Qualité et fiabilité de l'information 3

N° site base Bibracte : Site 71223-03

Typologie maison forte

Chronologie XVe - XVIIIe s.

Fief et famille seigneuriale de Verrière connus à partir de 1112 et jusque vers 1250. Ont-ils un lien avec ce site ? Les Garnier, bourgeois autois et officiers ducaux, détiennent des rentes et un fief à la Grande Verrière en 1447 et 1551. Ils se disent seigneurs de Vouchot à la fin du XVIe siècle Le fief est vendu en 1680 à la famille de Lagoutte, toujours propriétaire du lieu.

D'après le cadastre napoléonien, le château médiéval, au nord du château actuel, était formé d'une enceinte quadrangulaire dotée de quatre tours d'angles, avec des corps de bâtiments aujourd'hui disparus au nord et à l'est.

Le bâtiment actuel est un logis du XVIIIe siècle conservant quelques éléments du XVIe siècle, dont un œil-de-bœuf ovale avec cavet et accolade, deux tours octogonales hors œuvre avec canonniers à ébrasement interne, bretèche, baies à accolades et écusson. Une autre tour ronde isolée à l'arrière du bâtiment présente une porte à accolade et plusieurs canonniers à ébrasement interne ou double. Quelques baies moulurées à accolades sont observables sur les communs au nord.

Au sud du parc, la pâture située entre la route départementale et le ruisseau montre une plate forme rehaussée quadrangulaire, limitée par deux légers plis de terrain, qui pourrait marquer l'emplacement de la basse cour. On retrouve sur ces terrasses beaucoup de céramique médiévale commune sombre et commune claire micacée (prospections 2013 et 2016).

Evolution de l'occupation

Bibliographie

BSE, dossier Doret, p. 34 ; Baudiau 1865, vol. 2, p. 400-412 ; Fyot 1904, p. 90 ; 1905, p. 346-347 ; Bibracte, inv. Niaux, fiche 4295 ; BD CeCaB, notice de R. Niaux

Principales sources anciennes

CEA, vol. 2, p. 89-90 (1112) ; ADCO, B 10635 (1551)



Le bourg de la Grande Verrière, le château de Vouchot (1 et 2) et l'ancienne basse-cour (3) (orthophotographie IGN de 2018, <https://www.geoportail.gouv.fr/carte>).



A : Le château de Vouchot d'après le cadastre de 1810. Le bâtiment doté de deux tourelles a survécu (1), les bâtiments au nord (2) ont disparu (ADSL, 3 P 3026).

B : Le logis actuel et l'une des deux tourelles, avec bretèche et linteau à accolade (cl. V. Chevassu, 2016).



Les tourelles isolées au sud du château (cl. V. Chevassu, 2016).



Dénivellations vraisemblablement liées à une ancienne basse-cour dans les pâtures au nord-est du site (cl. V. Chevassu, 2016).

Commune La Grande Verrière

Notice n° 105

Lieu-dit Le Pouriot, les Airelles

Contexte géographique

Coordonnées Lambert II X 740200 Y 2221530 Lambert 93 X 789662,083 Y 6653851,94

Topographie flanc de coteau Z 431

Qualité localisation 2

Contexte actuel habitat

Connaissance de l'occupation

Structures archéologiques : vestiges bâtis en élévation

Chronologie : XVIIIe

Sources écrites : mentions

Chronologie : XVe-XVIIIe s.

Etudes :

Qualité et fiabilité de l'information 2

N° site base Bibracte : Site 71223-13

Typologie maison seigneuriale

Chronologie XVe s. ? XVIIIe s.

Le Pouriot est cité comme hameau au XIIIe siècle. Il devient un fief tenu par la famille Garnier à partir du XVe siècle, d'après J.-F. Baudiau, puis jusqu'en 1727. Il passe ensuite à la famille de Lagoutte.

On observe actuellement un manoir classique des XVIIe-XVIIIe siècles, formé d'un corps de logis avec deux ailes en retour d'équerre. Ce château reposerait sur une demeure seigneuriale plus ancienne (?) selon J.-F. Baudiau ou R. Niaux, sans preuves.

Le domaine paraît en tout cas recouvrir le hameau médiéval cité entre le XIIIe et le XVe siècle.

Evolution de l'occupation

Bibliographie

Baudiau 1865, vol. 2, p. 415 ; MSE XXVII, p. 302 ; MSE XXXII, p. 100 ; Bibracte, inv. Niaux, fiche 4307

Principales sources anciennes

CEA, vol. 1, p. 333 (v. 1250) ;

Commune	La Grande Verrière	Notice n°	106
Lieu-dit	Roches de Glenne / Château de Glenne		

Contexte géographique

Coordonnées	Lambert II X	<input type="text" value="735500"/>	Y	<input type="text" value="2220550"/>	Lambert 93 X	<input type="text" value="784957,738"/>	Y	<input type="text" value="6652912,73"/>	
Topographie	<input type="text" value="Eperon"/>							Z	<input type="text" value="550"/>
Qualité localisation	3			Contexte actuel	<input type="text" value="boisement"/>				

Connaissance de l'occupation

Structures archéologiques :	<input type="text" value="Vestiges bâtis en élévation ; enfouis ; mobilier"/>	Chronologie :	<input type="text" value="Xe/XIe - XIVe s."/>	
Sources écrites :	<input type="text" value="mentions"/>	Chronologie :	<input type="text" value="XIe-XIVe s."/>	
Etudes :	<input type="text" value="Etude historique, prospections, relevés topographiques, sondages, études de mobilier"/>			
Qualité et fiabilité de l'information	3		N° site base Bibracte :	<input type="text" value="Site 71223-58"/>

Typologie	<input type="text" value="château"/>	Chronologie	<input type="text" value="Xe - XIVe s."/>
-----------	--------------------------------------	-------------	---

La seigneurie et la famille seigneuriale sont mentionnées à partir de 1076. Les sires de Glenne (XIe-XIIe siècles) figurent alors parmi les plus importants seigneurs de la région et les multiples droits associés à la seigneurie sont notamment inventoriés en 1262. Le fief passe ensuite à la famille de Châtillon-en-Bazois (1170/1180- v. 1250). La suzeraineté de Glenne est l'objet de tensions, apparemment accompagnées d'affrontements sur le terrain, entre l'évêque d'Autun et le comte de Nevers avant 1239. Dans les années 1250-1290, la seigneurie est partagée entre les familles de Châtillon-en-Bazois, de Cuiseaux, de Neublans et de Saint-Vérain. Le duc de Bourgogne y acquiert des droits seigneuriaux à partir de 1290 puis prend totalement possession du fief vers 1350, malgré une opposition de l'évêque jusqu'en 1360. Le domaine ducal, puis royal, est géré par un châtelain domanial jusqu'en 1548. Les revenus puis la seigneurie entière sont cédés à divers bourgeois et seigneurs voisins entre 1548 et 1595. Elle est détenue ensuite par les familles Blondeau (XVIe), de Rousselé puis Jeannin de Castille (XVIIe-XVIIIe siècle). Le château lui-même n'est mentionné explicitement que de 1230 à 1360. À partir du XIVe siècle, les châtelains en charge de ce territoire pour le duc paraissent résider à Autun ou dans des maisons fortes voisines de l'ancien château.

La fortification a été prospectée par R. Niaux (1993), puis prospectée et relevée en 2012-2013, sondée en 2016. Le site, actuellement sous forêt, se divise en deux espaces soulignés par deux fossés. La haute-cour, défendue par de forts abrupts soulignés par le fossé interne, est constituée d'une plate-forme rocheuse surmontée d'une enceinte, de nombreux vestiges de construction et d'une tour maîtresse dont seul subsiste un angle de mur de 6 m de haut. Les deux fragments d'enceinte et le moignon de tour encore en élévation montrent des parements similaires et homogènes, constitués de blocs éclatés et irréguliers (quartz, microgranites) noyés dans le mortier. La basse-cour est délimitée en partie par un fossé externe parfois doublé d'un muret, en partie par des escarpements : elle forme un espace de 4,5 ha dans lequel on remarque de nombreux terrassements, quelques arases de murs, dont une potentielle chapelle (n° 41), et des concentrations de mobilier. De nombreuses terrasses de culture bien visibles sur le récent relevé LiDAR entourent l'ensemble du site.

Un premier sondage implanté autour du mur est de la tour maîtresse a permis de définir cinq états d'occupation médiévaux. Un état antique supplémentaire apparaît grâce à la présence de mobilier résiduel, notamment deux céramiques des IIe-IIIe siècles et de nombreux fragments de *tegulae*, *imbrices*, *suspensura* et *tubuli* (étude A. Saggese et Fl. Delencre), ce qui appuie le signalement ancien de monnaies du IIIe siècle (Fyot 1905). Le premier état d'occupation médiéval regroupe des niveaux de remblais et de construction associés à l'édification de la tour. Cet état est daté des Xe-XIe siècles par le mobilier céramique (A.-L. Bugnon) et par une datation 14C sur ossement. L'installation d'un niveau de sol en mortier définit un second état, recouvert par un niveau de destruction charbonneux. Ce dernier est recouvert par un sol de mortier jaune reposant sur un niveau de préparation contenant de petites pierres et de nombreuses tuiles antiques, ensuite recoupé par une fosse et des niveaux de rejets riches en mobilier. Des fragments de céramiques glaçurées très décorées et trois monnaies datent ce dernier état de la charnière entre les XIIIe et XIVe siècles. Le secteur est ensuite définitivement abandonné.

L'étude des restes fauniques (Th. Argant) montre un faciès de consommation associé à un environnement forestier pour le 1er état d'occupation, puis un élevage local de lapins et de gallinacées pour le dernier état. Le mobilier métallique comprend des clous de menuiserie bilobée et un culot de forge (R. Jeannot).

Le second sondage a révélé au centre de la basse-cour deux radiers de sols, deux trous de poteaux et quatre fosses aménagés

en surface d'un niveau argileux naturel et évoquant une portion d'habitat en terre et bois. Le mobilier céramique, plus rare, date des XIe-XIIIe siècles.

Les prospections réalisées dans l'ensemble de la basse-cour montrent de nombreuses traces d'habitat ou de cultures, terrassements, murets, amoncellements de pierre dessinant des bâtiments rectangulaires ou de petits enclos. Une forte concentration de scories de forge au nord-ouest du château localise un petit secteur artisanal, peut-être lié à deux tranchées minières découvertes un peu plus loin. Plusieurs concentrations de TCA et de mobilier céramique évoquent des habitats datés des Xe/XIe-XIIIe siècle R. Niaux signale également en prospection des « scories de verre » dans la basse-cour.

Evolution de l'occupation

Fréquentation antique, Ier-IIIe s. apr. ; construction, Xe/XIe s. ; trois réaménagements, XIe-XIIIe s. ; abandon, fin XIIIe-début XIVe s.

Bibliographie

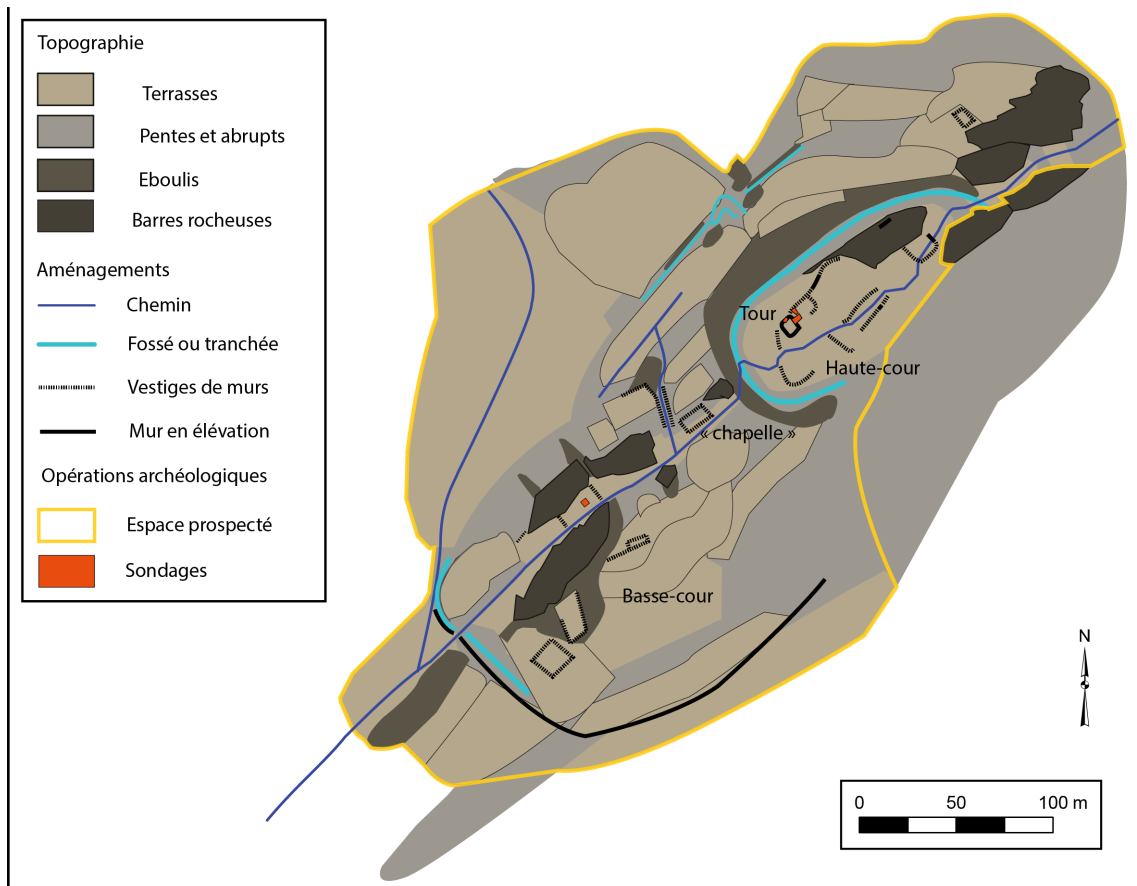
BSE, Abbé Doret, M 86, p. 33 ; Bulliot 1856 ; Baudiau 1865, vol. 2, p. 401 ; Fyot 1904 ; 1905 ; Bibracte, inv. Niaux, fiche 4365 ; BD CeCaB, notice de R. Niaux ; Chevassu 2014 ; 2015 ; 2016 ; 2017

Principales sources anciennes

CEA, vol. 1, p. 62 (1076), 147-148 (1233), 207-209 (1262) ; CEVA, p. 118-119 (1258) ; ADCO, B 1247-1251, 4823-4931 (XIIIe-XVle s.)



La Grande Verrière - Roches de Glenne : le château s'implante au sommet des barres rocheuses qui émergent partiellement de la forêt (cl. G. Charleux, 2014).



Plan du site des Roches de Glenne et emprise des interventions réalisées (relevés au GPS et au tachéomètre, V. Chevassu, 2013 et 2016).



La haute cour, la tour maîtresse et le fossé interne sud vus depuis le sud-est (cl. V. Chevassu, 2016).



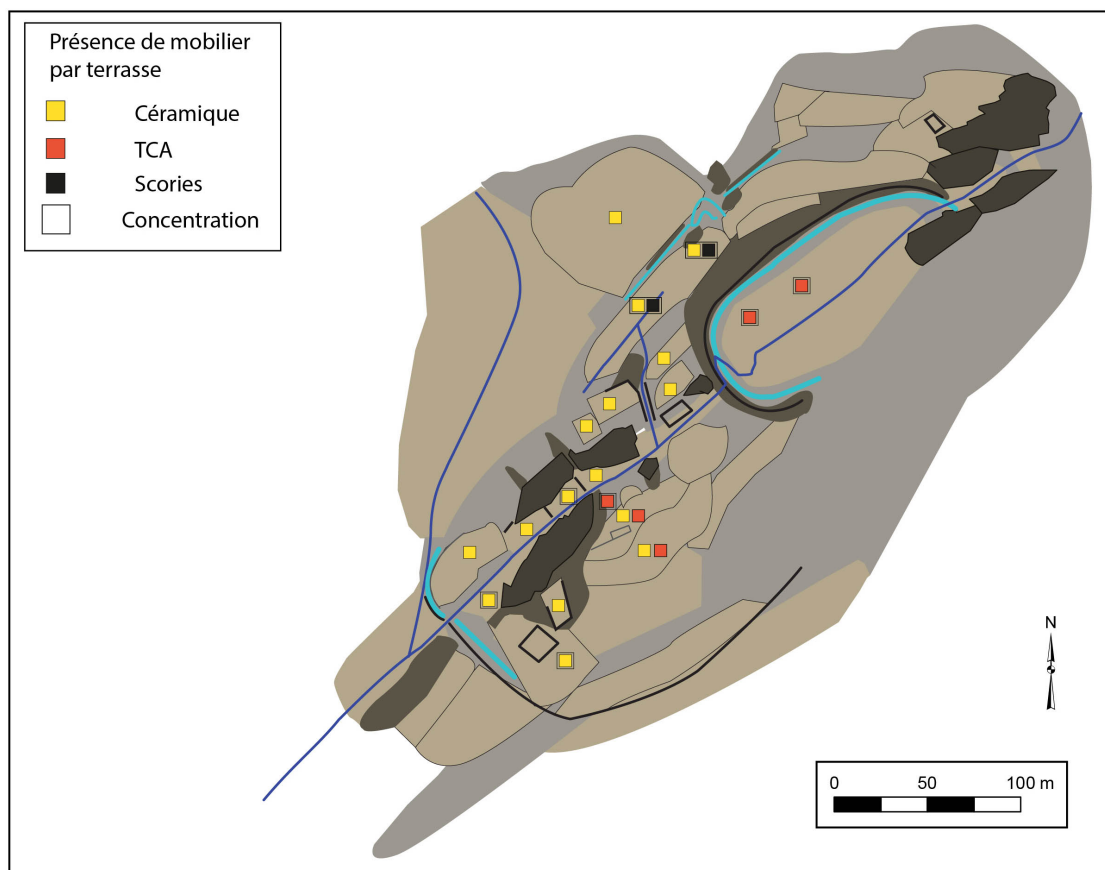
Fragment d'élévation de la tour maîtresse, correspondant à son angle sud (cl. V. Chevassu, 2013).



Sondages de 2016 : base du parement nord-est de la tour maîtresse, niveaux de sols aménagés en argile jaune et en fragments de tegulae, associés au deuxième et au quatrième état d'occupation (cl. V. Chevassu, 2016).



Sondages de 2016 : radiers de petites pierres et structures excavées au sud-ouest de la basse-cour (cl. V. Chevassu 2016).



Concentrations de mobilier identifiées lors des prospections réalisées en 2013 et 2016 (V. Chevassu, 2016).

Commune La Grande Verrière

Notice n° 107

Lieu-dit Vautheau

Contexte géographique

Coordonnées Lambert II X 739100 Y 2217800 Lambert 93 X 788531,314 Y 6650134,44

Topographie Versant Z 358

Qualité localisation 3 Contexte actuel boisement

Connaissance de l'occupation

Structures archéologiques : vestiges bâtis en élévation ; mobilier Chronologie : VIIIe-XIIe ? ; XIIIe-XVIIe

Sources écrites : mentions, descriptions détaillées Chronologie : XIIIe-XVIIe s.

Etudes : Etudes historiques, relevés topographiques, analyse de bâti, prospections

Qualité et fiabilité de l'information 3 N° site base Bibracte :

Typologie maison forte Chronologie XIIIe - XVIIe s.

Le fief et la famille seigneuriale sont mentionnés dès les années 1200-1230. L'orthographe est très variable y compris sur les documents actuels : on trouve Vauteau, Vautheau, Vauthot ou Vautiau.

Une chapelle (n° 37) existe sur le site en 1209, laissant supposer l'existence d'un château directement cité en 1262 (« *domus de Vautoello jurabilis et reddibilis* »). La seigneurie est détenue par la famille de Vautheau durant les XIIIe-XIVe siècles. Elle est acquise de Marguerite de Chastellenot par le duc de Bourgogne en 1373-1374, donnée ensuite à la famille de Poquière (1387-XVe siècle), possédée par la famille de Choiseul-Traves (av. 1535-1728), puis par les familles de Maizière et d'Esterno (XVIIIe-XXe siècle). D'importantes réparations sont mentionnées sur l'édifice en 1374-1375. D'autres aménagements défensifs paraissent être ajoutés dans les années 1540-1590, alors que les sires de Vautheau, protestants, prennent activement part aux affrontements religieux dans une contrée majoritairement catholique. Le château est finalement attaqué et pris avec de nombreux dégâts vers 1590. Le site reste ensuite en mauvais état d'après les reprises de fief du XVIIe siècle, tout en étant plus ou moins entretenu jusqu'au début du XXe siècle. Les charpentes et quelques portions de bâtiments s'effondrent dans la seconde moitié de ce siècle. Étudié en 2012-2015 (V. Chevassu, M. Desvignes, G. Auloy, R. Chevrot), le château fait actuellement l'objet de défrichages et de consolidations par une association créée en 2016.

Les prospections ont révélé un mobilier céramique essentiellement daté des XIIIe-XVe siècles, avec toutefois un bord de pot probablement attribuable aux VIIIe-XIIe siècles (A.-L. Bugnon).

La maison forte s'installe à proximité d'un établissement antique de fort statut et en aval de carrières de pierres meulières et à bâtir. Elle se compose d'une motte d'environ 27 m de diamètre, défendue au sud et à l'ouest par deux larges fossés, joutée à l'aval par une terrasse surplombant une forte pente, un ruisseau et un étang. Le sommet de la motte constitue une haute-cour ceinte par une muraille polygonale et pourvue d'une grande tour-porche.

La tour-porche présente de nombreux remaniements complexes à appréhender. La base est associée à deux niches de tir desservant de longues archères à étrier. Elle est constituée d'un appareil irrégulier intégrant sporadiquement de gros blocs bossagés. La typologie des archères évoque la seconde moitié du XIIIe siècle. Dans une seconde phase qui correspond à la rénovation de 1374, la première porte et les niches de tir sont obturées pour l'aménagement d'une nouvelle porterie avec pont-levis à balancier, dont on voit encore la réserve et les feuillures. Les niveaux supérieurs de la tour sont entièrement rebâties dans la première moitié du XVIe siècle : ils composent le logis seigneurial, doté de grandes baies à croisée. Le premier étage présente des corbeaux moulurés, une baie ornée de moulures toriques entrecroisées retombant sur des bases prismatiques. La partie effondrée était dotée d'une cheminée à moulure complexe (début XVIe siècle) dont quelques débris sont visibles en surface des éboulis.

Le logis seigneurial est desservi par un escalier en vis hors œuvre, pourvu de nombreuses baies moulurées, à accolade et baguettes toriques entrecroisées. L'escalier est défendu par plusieurs petites canonnières percées dans les murs mais également dans les marches elles-mêmes. Les moulures évoquent une construction dans les années 1540-1550.

L'enceinte de la haute-cour, de forme polygonale, apparentée à un « shell-keep », présente une première phase identifiée par des blocs de moyen appareil très réguliers, qui paraît attribuable au XIIIe siècle. Des réparations plus ou moins étendues utilisant un

appareil irrégulier et de nombreux remplois de TCA correspondent visiblement aux travaux mentionnés en 1374-1375. On distingue des trous de boulins et d'anciennes baies obturées au cours de réaménagements plus récents. Au nord, un angle de bâtiment présente un départ d'arc aveugle en plein cintre.

La terrasse située en contrebas de la haute-cour est défendue au sud-est par une courtine droite, préservée jusqu'à 4 m de haut et présentant deux niveaux appareillés différemment. L'angle nord-est est jalonné par une tour de flanquement d'un diamètre de 7 m, conservée sur deux niveaux. Le premier niveau présente trois canonnières ovales à ébrasement externe, surmontées d'ouvertures d'aération. Le second niveau présente trois petits orifices de tir et une large baie conservée seulement dans sa partie inférieure. Une de ces canonnières semble destinée à tirer en enfilade sur l'intérieur de la courtine. D'autres éléments de courtines, parfois pourvus d'ouvertures de tir, sont repérables au sud de la terrasse inférieure. La typologie des ouvertures permet de les attribuer au XVI^e siècle.

Un colombier aujourd'hui disparu, présentant de nombreux ornements de style classique, paraît avoir été ajouté vers la fin du XVI^e ou le début du XVII^e siècle.

Evolution de l'occupation


Existant, 1209 ; reconstruction, 2^e moitié du XIII^e s. ; réaménagements, 1374-1375 ; reconstruction partielle, 1500-1550 ; attaques et destructions, 1550-1590 ; réaménagement, XVII^e s. ; abandon progressif, XVIII^e-XX^e s.

Bibliographie

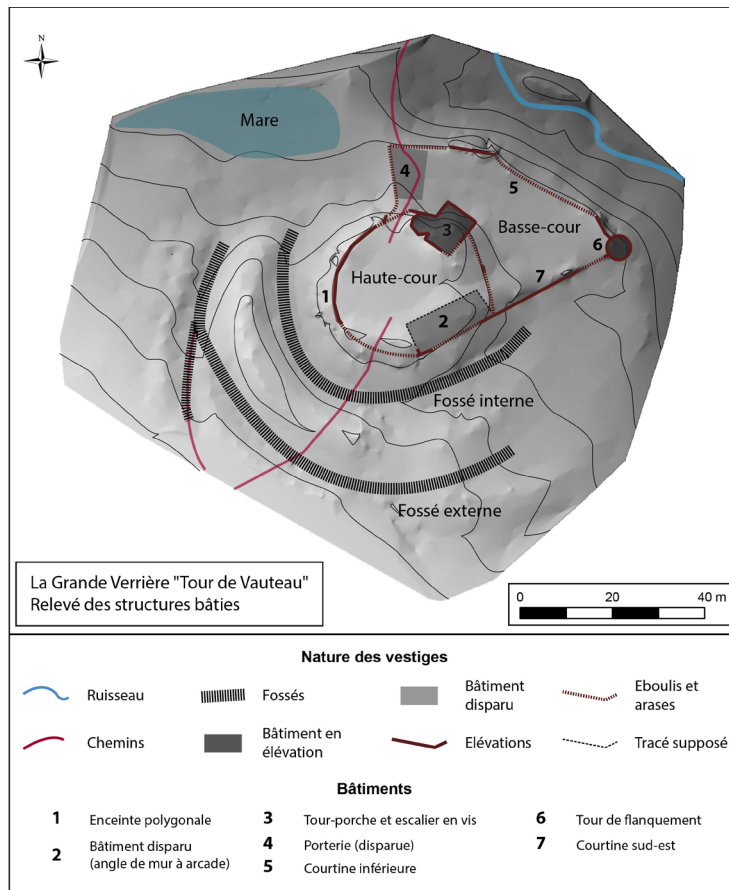
Baudiau 1865, vol. 1, p. 179, vol. 2, p. 415 ; Fyot 1904, p. 85 ; 1905, p. 87-96 ; MSE XIII 1884, p. 516 ; XXXII, p. 306 ; IX, p. 85 ; XVII, p. 515 ; V, p. 376 ; Inv. Niaux fiche 4328, 4329, 4330 ; BD CeCaB, notice de R. Niaux ; Chevassu 2015 ; Chevassu, Desvignes 2015.

Principales sources anciennes

CEA, vol. 1, p. 176-177 (1253, et nécrologe), p. 196 (1262), vol. 2, p. 43 (1209) ; ADCO, B 4830-4831 (1373-1374)



Etat du site de Vautheau vers 1900 (carte postale, coll. privée M. Desvignes, publié in Chevassu, Desvignes 2015, p. 102).



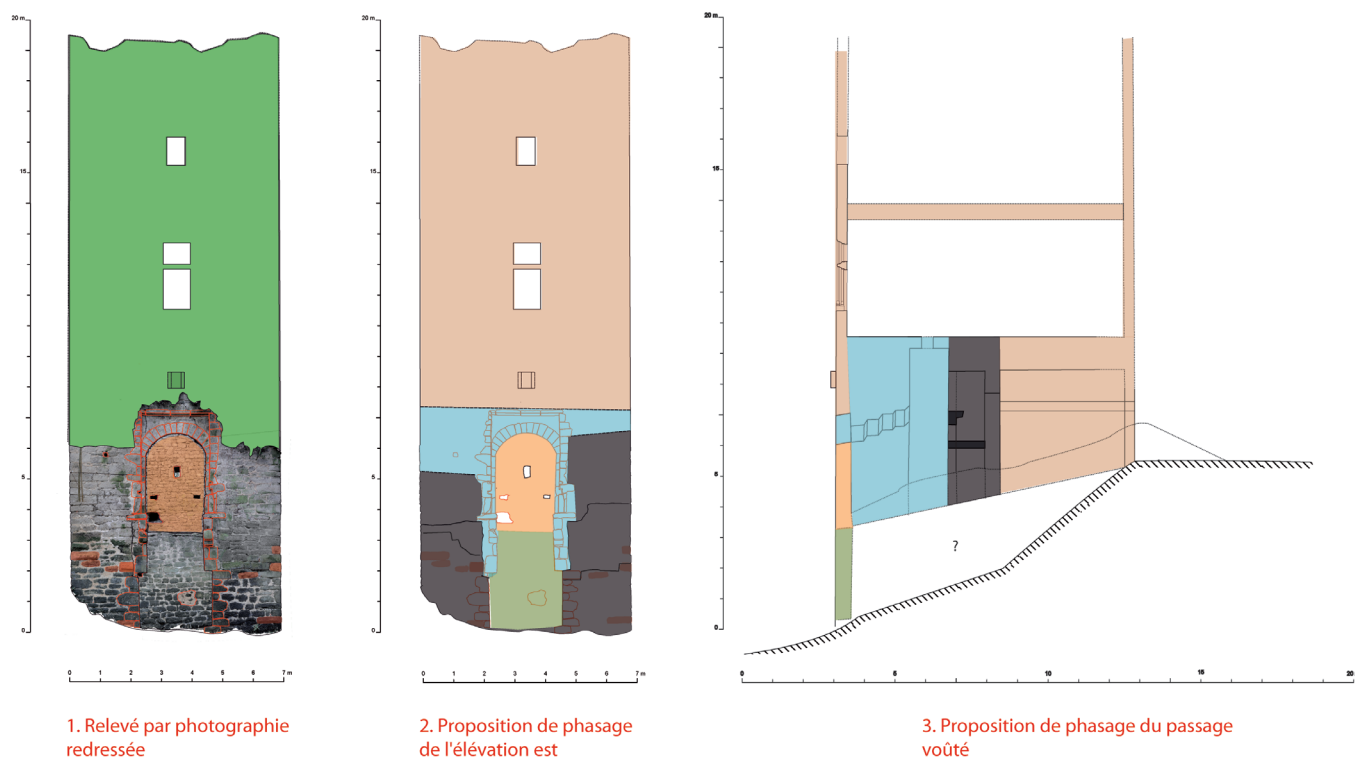
La Grande-Verrière - Vautreau : topographie et structures bâties (V. Chevassu, 2013).



La tour-porche : façade nord-est avec porte d'entrée et vestiges de pont-levis ; angle nord-est avec escalier en vis hors oeuvre et façade effondrée (cl. V. Chevassu, 2015).

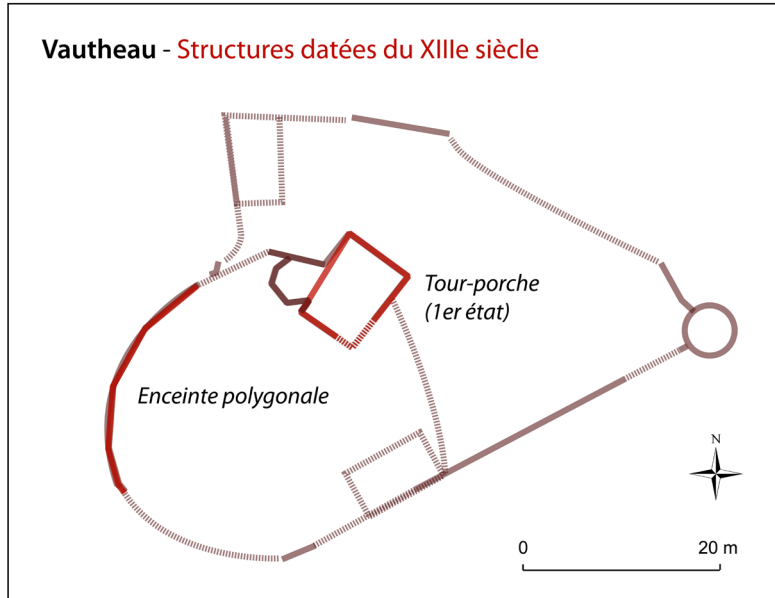


Tour de flanquement et canonnière à ébrasement ovale et orifice d'aération à l'angle nord-est de la basse-cour (cl. V. Chevassu, 2015).

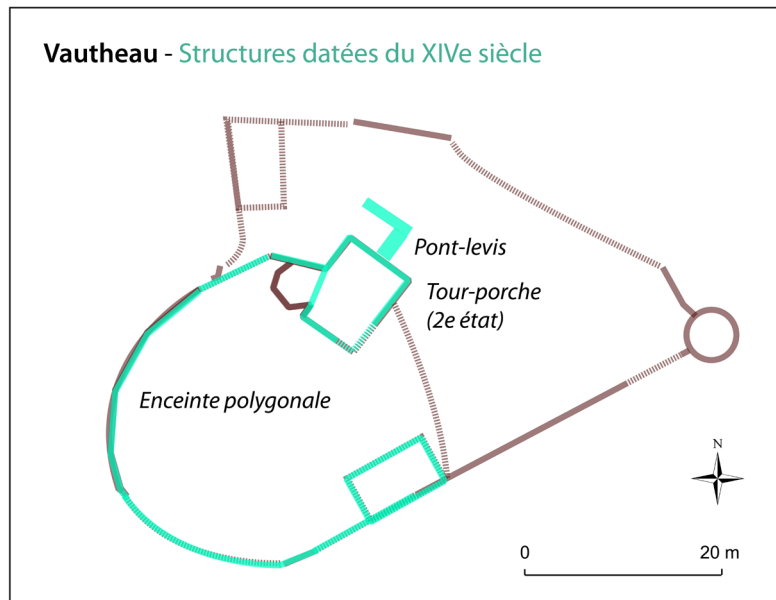


Proposition de phasage de la tour-porche,, façade nord-est et passage voûté (V. Chevassu, 2013).

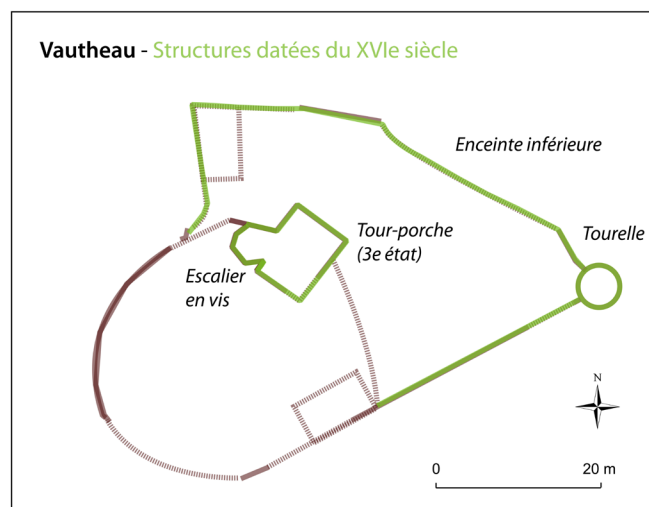
Vautheau - Structures datées du XIIIe siècle



Vautheau - Structures datées du XIVe siècle



Vautheau - Structures datées du XVIe siècle



Phasage général des élévations (V. Chevassu, 2015).

Commune	Laizy	Notice n°	108
Lieu-dit	Chazeu		

Contexte géographique			
Coordonnées	Lambert II X	741750	Y 2212420
	Lambert 93 X	791133,325	Y 6644736,45
Topographie	plaine ou terrasse alluviale		Z 275
Qualité localisation	3	Contexte actuel	boisement

Connaissance de l'occupation			
Structures archéologiques :	vestiges bâtis en élévation	Chronologie :	XVe-XVIIe s.
Sources écrites :	Mentions, reprises de fiefs, descriptions détaillées	Chronologie :	XIe-XVIIIe s.
Etudes :	Etudes historiques, relevé architectural, prospections		
Qualité et fiabilité de l'information	3	N° site base Bibracte :	Site 71251-54

Typologie	château	Chronologie	XIe s. ? XIVe - XIXe s.
-----------	---------	-------------	-------------------------

Fief et famille seigneuriale mentionnés à partir de 1039. Elle appartient d'abord aux sires de Chazeu, avant de passer aux sires de Longvy (XIVe-XVe siècle), puis aux Beauvoir, qui le vendent au chancelier Nicolas Rolin en 1435. La famille Rolin cède la seigneurie au comte de Bussy-Rabutin en 1651 ; le fief est détenu par les familles de Langeac, Rabiot de Meslé puis de Mac-Mahon au XVIIIe siècle. Au XIVe siècle, la seigneurie comprend des biens et des droits dispersés à Laizy, La Comelle, Broyes, Etang-sur-Aroux, etc. Elle est resserrée au XVIe siècle sur les paroisses de Brion et Laizy.

La maison forte est citée à partir de 1371. L'édifice aurait été abandonné à la Révolution et apparaît déjà très dégradé au XIXe siècle.

Il s'agit aujourd'hui d'une ruine embroussaillée servant de décharge pour carcasses d'objets divers, mais présentant de belles élévations conservées jusqu'à leur sommet. Des bâtiments disparus apparaissent sur le cadastre napoléonien et dans un dénombrement de 1664.

L'édifice s'implante sur une plate forme pentagonale de 52 par 74 m de côté, entourée de larges douves de 10 à 23 m de large autrefois alimentés par un autre fossé les reliant à l'Aroux. Ces douves sont doublées de terrasses extérieures d'une dizaine de mètres de large.

L'enceinte pentagonale irrégulière est flanquée de six tours et bordée de fausses braies revêtues. L'accès s'effectue par un pont dormant débouchant sur une tour-porche carrée de deux étages, dans laquelle on remarque des mâchicoulis sur cordon de consoles à trois ressauts ainsi que deux cheminées et plusieurs baies à coussièges. Un bâtiment disparu, en avant de la tour-porche, montrait des feuillures liées à un ancien pont-levis selon des clichés anciens.

Les courtines présentent un chemin de ronde aménagé dans l'épaisseur du mur et en encorbellement, avec créneaux et merlons à archères. Certaines sections de l'enceinte ont été arasées et d'autres percées de larges porches au XVIIIe ou XIXe siècle.

Trois tours semi-circulaires de deux étages flanquent l'enceinte à l'est. Elles sont munies de mâchicoulis et d'archères-canonnières sans ébrasement, à orifice de tir rond ou rectangulaire, sous niches de tir à arc surbaissé.

La tour nord-est comporte des latrines et des ouvertures de tir obturées lors d'une transformation tardive en chapelle, également marquée par le percement d'une grande baie et l'aménagement d'une piscine liturgique.

Au nord-ouest subsiste un moignon de tour carrée doté d'un piedroit de cheminée mouluré (XVe ou XVIe siècle). Une deuxième tour carrée, disparue, est signalée en 1664.

Deux corps de bâtiments largement détruits sont accolés à l'enceinte à l'est et au nord. Ils présentent de grandes fenêtres à croisée. Un escalier en vis hors œuvre était associé à la façade sur cour du bâtiment est.

Tous ces éléments datant évoquent une reconstruction de grande ampleur au milieu du XVe siècle. Plusieurs caractéristiques rappellent en particulier les rénovations prestigieuses entreprises par le chancelier Rolin dans d'autres châteaux lui appartenant, comme Epinac : cette campagne de travaux pourrait donc lui être attribuée (Mouillebouche, Paczynski 2012). De nouvelles adaptations d'ampleur ont lieu dans les années 1660-1670 : percement de l'enceinte, ouvertures de grandes baies, aménagement d'un jeu de paume et d'une chapelle. Cette rénovation paraît due au comte de Bussy-Rabutin qui fait du château une de ses résidences privilégiées et mentionne des travaux dans sa correspondance (Fyot 1908).

Le site et ses abords ont été prospectés par R. Niaux lors de l'aménagement d'un gazoduc. Ce dernier inventorie autour du fossé de nombreux carreaux de sol vernissés unis rouge sombre, tuiles plates, céramique commune grise et commune sombre type Bois-le-Duc (XIIIe-XVe siècle), céramique commune claire moderne, *tegulae* et céramique commune antique (mobiliers au Musée Rolin, versement R. Niaux 1992, caisse 1). Il signale également un mur transversal de 50 cm de large dans le fossé et des traces de soutènement en bordure de l'Arroux.

Evolution de l'occupation

Existant, XIe ? XIVe s. ; reconstruction, v. 1450 ; réaménagements, 1660-1670 ; abandon, fin XVIIIe s.

Bibliographie

BSE Sites et monuments, n°147 et 148 ; BSE, Dossier Doret M 87. Baudiau 1865, vol. 2, p. 538 sq, vol. 2, p. 493 ; Fyot 1908 ; MSE XXIX, p. 301 ; MSE XLVII, p. 85-95 ; MSE IX, p. 50, 242 ; MSE XXVII, p. 301 ; Bibracte, inv. Niaux, fiche 4845 ; Fiche BD CeCaB, notice de R. Niaux ; Mouillebouche, Paczynski 2012

Principales sources anciennes


Cartulaire de Saint-Marcel-les-Chalon, ed. Bernard, Bruel 1888, vol. 4, p. 429 (v. 1039) ; ADCO, B 10519 / Recueil de Peincedé, vol. 11, p. 111-112 (1371) ; aveux des XIIIe-XVIIe s. publiés in Fyot 1908 ; ADCO, B 10796 (1664)



Le château de Chazeu en 1830 (ADSL, 3 P 2589).



Le château et la tour-porche, vu depuis le sud-est, état actuel (cl. V. Chevassu, 2012).



Vue depuis le nord-ouest, vers 1900 (carte postale, reprod. R. Niaux, fiche 4845).



Intérieur de la cour, tour-porche, courtine subsistante avec chemin de ronde et crénelage, tour sud-ouest (cl. V. Chevassu, 2012).



Archère-canonnière à la base de la tour sud-est. Parement externe de la tour nord-est, archère-canonnière obturée et large baie en plein cintre aménagée au XVIIe s. (cl. V. Chevassu, 2012).

Commune Laizy

Notice n° 109

Lieu-dit La Grande Maison / Château de Laizy

Contexte géographique

Coordonnées Lambert II X 741910 Y 2213550 Lambert 93 X 791302,795 Y 6645864,13

Topographie plaine ou terrasse alluviale Z 280

Qualité localisation 3

Contexte actuel habitat

Connaissance de l'occupation

Structures archéologiques : témoignages sur bâti disparu Chronologie : Moyen Âge central ?

Sources écrites : mentions Chronologie : XIIe-XVIe s.

Etudes :

Qualité et fiabilité de l'information 2

N° site base Bibracte : Site 71251-35

Typologie motte ou maison forte

Chronologie XIIe - XVe s.

Un fief et une famille seigneuriale de Laizy sont attestés à partir de 1125. La seigneurie appartient à la famille de Laizy (XIIe-XIVe siècles), puis apparemment aux Rolin, seigneurs de Chazeu, au XVe siècle.

La fortification ne paraît pas mentionnée dans les textes avant le XVIe s., date à laquelle elle n'est alors peut-être plus occupée. On trouve en 1521 une "maison tenant ez fossés du chasteaul dudit Laizy". Un terrier de 1754 décrit les "mazures du chasteaul de Laizy" et la "cheneviere où étaient les fossés".

Site totalement arasé, actuellement recouvert par plusieurs maisons et jardins. Le plan-terrier de 1754 indique une forme circulaire autour des "mazures du chasteaul". On retrouve aujourd'hui les toponymes "la Grande Maison" et "l'Ouche de la Grande Maison", ainsi qu'une trace circulaire visible sur certaines photographies aériennes (parcelle 228). La route actuelle conserve également une forme circulaire qui entoure largement l'ancien site seigneurial.

Evolution de l'occupation

Bibliographie

Béguillet, Courtépée 1788 II, p. 576 ; Baudiau 1865, vol. 2, p. 357-358 ; MSE VI, p. 85 ; IX, p. 511 ; XXVI, p. 85 ; XXXII, p. 93 ; Bibracte, inv. Niaux, fiche 4809 ; BD CeCaB, notice de R. Niaux

Principales sources anciennes

CEA, vol. 1, p. 13, 17 (1125), vol. 2, p. LXXXVIII (1521) ; CEVA, I, p. 6 et 207 ; BSE, inventaire des titres de la seigneurie de Brion, 1724

Commune Laizy

Notice n° 110

Lieu-dit La Molle

Contexte géographique

Coordonnées Lambert II X 740350 Y 2215900 Lambert 93 X 789764,102 Y 6648225,41

Topographie colline Z 386

Qualité localisation 0

Contexte actuel

Connaissance de l'occupation

Structures archéologiques :

Chronologie :

Sources écrites :

Chronologie :

Etudes :

Qualité et fiabilité de l'information 0

N° site base Bibracte : Site 71251-74

Typologie Motte ? (faux site)

Chronologie

Faux site. Le toponyme de la Molle, et surtout sa variante « la Motte » indiquée au XVIIIe et au XIXe siècle par l'abbé Courtépée ou la carte d'État-major ont pu évoquer à certains auteurs la présence d'un site seigneurial fossoyé. Il semble cependant qu'il n'en soit rien : on ne trouve en tout cas aucun indice sur le terrain comme dans les sources anciennes.

Evolution de l'occupation

Bibliographie

Béguillet, Courtépée 1788, vol. 2, p. 576 ; Bibracte, inv. Niaux, fiche 4883

Principales sources anciennes

Commune	Laizy	Notice n°	111
Lieu-dit	Pâture du Verne / Motte de Brion		

Contexte géographique

Coordonnées Lambert II X Y Lambert 93 X Y

Topographie Z

Qualité localisation Contexte actuel

Connaissance de l'occupation

Structures archéologiques : Chronologie :

Sources écrites : Chronologie :

Etudes :

Qualité et fiabilité de l'information N° site base Bibracte :

Typologie Chronologie

Le fief est mentionné en 1209. Une fortification est citée en 1312 : elle est alors associée à une chapelle détenue par le chevalier Guy de Brion. Le fief disparaît et paraît ensuite associé à Chazeu (n° 108), détenu par les Rolin, Bussy-Rabutin, etc. (XVe-XVIIIe S.).

Le plan-terrier de 1754 décrit un parcelle circulaire de 40 m de diamètre légendée "vestiges et mazures de bâtiment" et une parcelle encerclante dite "anciens fossés". En 1788, l'abbé Courtépée cite un "ancien château près de l'église", dont "il ne reste plus trace".

Une anomalie circulaire est visible sur certaines photographies aériennes ; un bombement circulaire très arasé est encore perceptible sur le terrain au sein d'une terrasse aplanie longée par un ruisseau.

L'abbé Lacreuze signale la découverte de "poteries noires" en 1887 (MSE XVI). On ne trouve actuellement aucun mobilier en prospection.

R. Niaux y voit l'emplacement primitif de la Tour du Chapitre (n° 92).

Evolution de l'occupation

Bibliographie

Béguillet, Courtépée 1788, vol. 2, p. 576 ; MSE XVI, p. 377 ; Bibracte, inv. Niaux, fiche 4820 et 4821 ; BD CeCaB, notice de R. Niaux.

Principales sources anciennes

CEA, vol. 2, p. 110 (1209) ; ADSL, G.A Coulon, inv. Des sceaux de Bourgogne n°225 ; ASE, dossier Boëll (1312) ; BSE, inventaire des titres de la seigneurie de Brion, 1724



Le bourg de Brion (à l'est), l'église Saint-Pierre (au sud), et la motte de Brion, matérialisée par une tache jaune quadrangulaire au centre de l'image (orthophotographie IGN, 2018, <https://www.geoportail.gouv.fr/carte>).

Commune Larochemillay

Notice n° 112

Lieu-dit Bois de Châtillon

Contexte géographique

Coordonnées Lambert II X 724600 Y 2213950 Lambert 93 X 774010,975 Y 6646410,92

Topographie Colline Z 618

Qualité localisation 2

Contexte actuel boisement

Connaissance de l'occupation

Structures archéologiques : topographie Chronologie : protohistorique/médiéval ?

Sources écrites :

Chronologie :

Etudes : prospections

Qualité et fiabilité de l'information 0

N° site base Bibracte :

Typologie fortification de hauteur ?

Chronologie protohistorique / médiéval ?

Suspicion de site de hauteur, non daté. P. Nouvel signale une levée de terre qui barre à l'ouest le versant le moins abrupt donnant accès au sommet du bois de Châtillon. Le secteur est « fortement déstructuré par les travaux forestiers ».

Evolution de l'occupation

Bibliographie

Prospections terrestres P. Nouvel : Site 58140-27

Principales sources anciennes

Commune Larochemillay

Notice n° 113

Lieu-dit Château d'Auvergne / Champrobert

Contexte géographique

Coordonnées Lambert II X 721750 Y 2212580 Lambert 93 X 771151,776 Y 6645066,27

Topographie flanc de coteau Z 430

Qualité localisation 3 Contexte actuel prairie / boisement

Connaissance de l'occupation

Structures archéologiques : vestiges bâtis en élévation ; topographie ; mobilier Chronologie : Moyen Âge central

Sources écrites : mentions Chronologie : XIIIe-XVe s.

Etudes : prospections

Qualité et fiabilité de l'information 2 N° site base Bibracte : Site 58140-73

Typologie motte castrale Chronologie XIe /XIIe s. ? XIIIe - XIVe s.

Le fief est cité en 1209, puis la famille seigneuriale de Champrobert est mentionnée au XIVe s. et au début du XVe s.

Motte circulaire de 20 m de diamètre à son sommet, placée en limite de terrasse et au sommet d'une forte pente. Bases de murs au sommet de la motte, dont un mur d'environ 1 m de haut pour 1,8 m d'épaisseur, formant un bâtiment rectangulaire.

Dans les pentes, fragments de murs, béton de tuileau, céramique médiévale, *tegulae* (R. Niaux et prospections 2013-2014).

Evolution de l'occupation

Bibliographie

Baudiau 1865, vol. 1, p. 434 ; Bibracte, inv. Niaux, fiche 5023 ; BD CeCab, notice de H. Mouillebouche.

Principales sources anciennes

CEA, vol. 2, p. 110 (1209)



Larochemillay - Motte de Champrobert, vue depuis le sud (cl. V. Chevassu, 2012).



La plate-forme sommitale et les vestiges de maçonnerie (cl. V. Chevassu, 2012).

Commune	Larochemillay	Notice n°	114
Lieu-dit	Château de la Roche / Château de Larochemillay		

Contexte géographique

Coordonnées Lambert II X **Y** **Lambert 93 X** **Y**

Topographie **Z**

Qualité localisation 3 **Contexte actuel**

Connaissance de l'occupation

Structures archéologiques : **Chronologie :**

Sources écrites : **Chronologie :**

Etudes :

Qualité et fiabilité de l'information 3 **N° site base Bibracte :**

Typologie **Chronologie**

Seigneurie et famille seigneuriale cités à partir de 1107, sans doute associée également au site voisin du mont Touleur, occupé durant les XIe-XIIe siècles (n° 117).

Le fief appartient d'abord aux sires de la Roche (XIe siècle), puis aux Châtillon-en-Bazois (XIIe-XIVe siècles). Il est par la suite divisé entre plusieurs grands lignages : Châteaivain et Bourbon (fin XIVe siècle), puis Montaigu, Mello et Vienne (XVe siècle). La seigneurie est ensuite réunie entre les mains des familles de Montmorency (XVIe siècle), de Rousselé (fin XVIe-XVIIe siècle), de Villars puis de Laferté-Meun (XVIIIe siècle). La châtellenie ou baronnie est dotée d'officiers seigneuriaux à partir des XVe-XVIIe siècles et se voit érigée en comté au XVIIIe siècle. Le terrier de 1706 évoque une cinquantaine d'arrière-fiefs et une justice seigneuriale étendue sur une trentaine de paroisses.

Le château est bâti au sommet d'une butte rocheuse, à l'extrémité de la colline occupée par le bourg castral. Des fossés et des vestiges d'enceinte médiévale limitent au sud et à l'est l'espace castral, qui domine des pentes abruptes au nord et nord-ouest. Au sommet du promontoire, le château médiéval a été remplacé par un grand pavillon classique à ailes latérales construit en 1715 par le marquis de Villars. Il intègre des éléments bâtis anciens : deux baies médiévales, une ouverture chanfreinée et une porte à coussinets sont observables dans les caves au nord-est, tandis que des peintures murales géométriques (XVIe siècle ?) ont été mises au jour lors de la restauration du pavillon nord-est. À l'est du parc, des bâtiments de communs et d'écuries du XVIIIe siècle s'appuient sur l'enceinte médiévale. Les logements du personnel et du régisseur (XVIIIe-XIXe siècle) se développent dans les anciennes douves, au contact du village (XVIIIe-XIXe siècle).

L'enceinte curviligne médiévale apparaît à l'ouest sous forme de bases de murs aux parements arrachés, à l'est sous forme d'abrupts. Elle est conservée au sud et au sud-est sous forme d'un mur de soutènement de 7 m de haut présentant de nombreuses reprises modernes et contemporaines, percé d'un portail du XVIIIe siècle. Deux tours de flanquement semi-circulaires sont accolées à cette enceinte. La tour ouest montre une base préservée sur 2 à 3 m de haut et couverte de végétation. La tour sud, conservée sur deux étages, a fait l'objet d'analyses détaillées en 2016 puis lors de travaux de restaurations en 2019. Une anomalie dans le tracé de l'enceinte pourrait suggérer une troisième tour intermédiaire.

La tour sud présente un léger fruit à sa base, ainsi qu'un niveau de fondation autrefois taluté et dégagé par l'érosion. Le premier niveau, aveugle et voûté en cul-de-four, était accessible par une trémie. Il a été percé d'une porte au XVIIIe ou au XIXe siècle, permettant une réutilisation en fruitier ou en remise.

Le deuxième niveau, également voûté en cul-de-four, est accessible depuis le parc actuel. Il est pourvu d'une longue archère sous niche, à ébrasement interne et petit chanfrein externe, permettant un tir flanquant sur l'enceinte. Cette ouverture paraît attribuable au XIIIe siècle ; elle a été partiellement arrachée et obturée au XVIIIe siècle, parallèlement au percement d'une grande baie centrale portant le millésime de 1791. Une autre niche obturée traduit sans doute la présence ancienne d'une seconde archère latérale.

Quelques assises dépassant de l'extrados témoignent de l'existence ancienne d'un troisième niveau qui était desservi par un chemin de ronde aménagé dans l'épaisseur du mur d'enceinte, encore discernable par un alignement de quelques pierres plates.

Une base d'archère à étrier (XIIIe siècle) a été retrouvée lors de la restauration de l'enceinte, présentant le même matériau et les

mêmes dimensions que l'archère de la tour. De nombreux éléments modernes ont également été mis au jour lors de ces travaux : fragments de tuiles plates gironnées, carreaux de sols unis, céramiques glaçurées des XVIe-XVIIIe siècles et blocs architecturaux, dont un élément de linteau concave à moulure complexe du XVIIe ou du XVIIIe siècle.

Evolution de l'occupation

Existant, XIe ou XIIe ? XIIIe s. ; reconstruction, XIIIe s. ; reconstruction, XVIIIe s.

Bibliographie

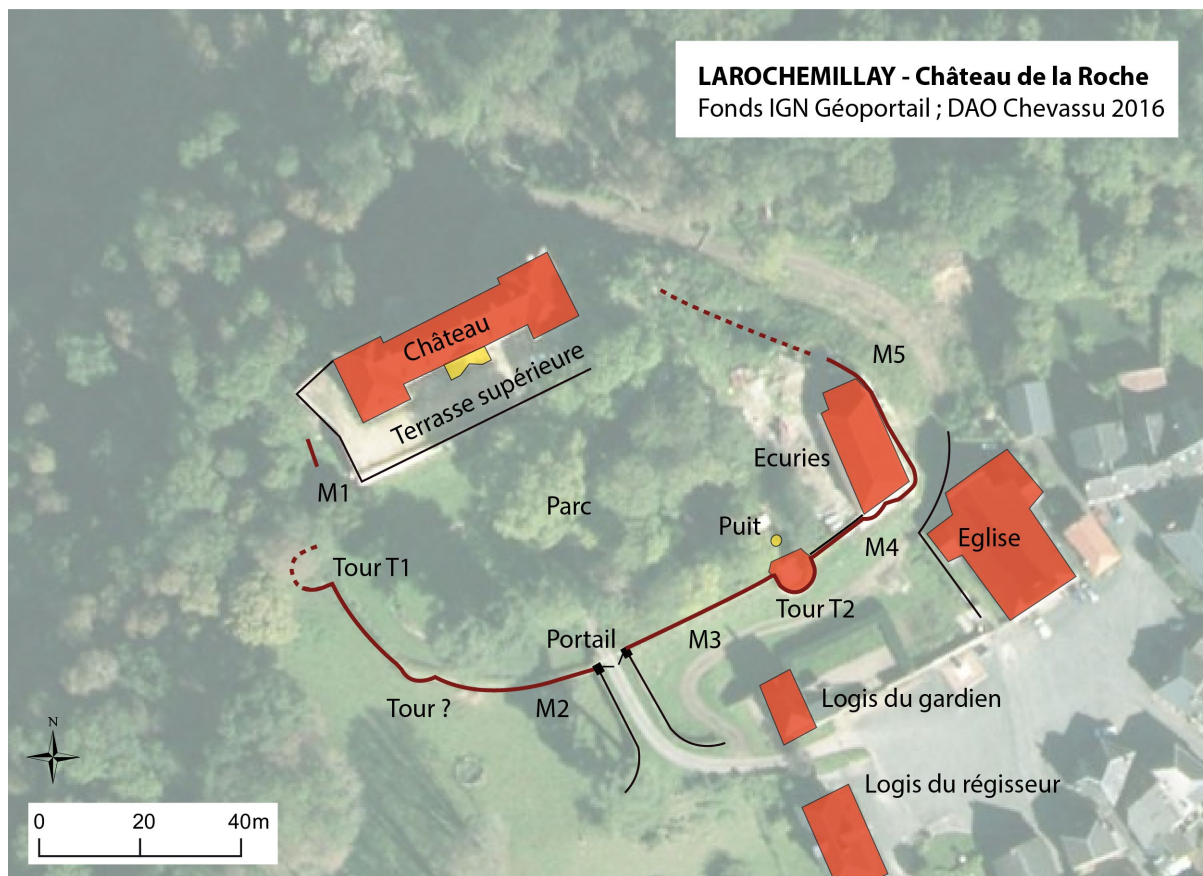
Bulliot 1856, p. 149 ; Baudiau 1865, vol. 1, p. 488 ; Soutraït 1875, col 18 ; Morellet, Barrat, Bussière 1838-1840, vol. 2, p. 192 ; MSE XXXII, p. 90 ; Caron 1987, p. 206 ; Bibracte, inv. Niaux, fiches 4970 et 4971 ; BD CeCaB, notice de Br. Colas ; Chevassu 2015 ; Nouvel et al. 2017.

Principales sources anciennes

CEA, vol. 2, p. 178-179 (1253) ; Baudiau 1865, vol. 3, p. 455 ; Archives privées de la Roche



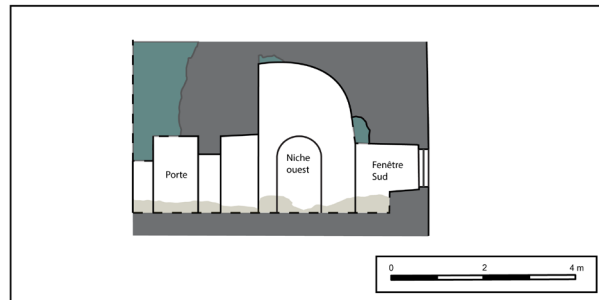
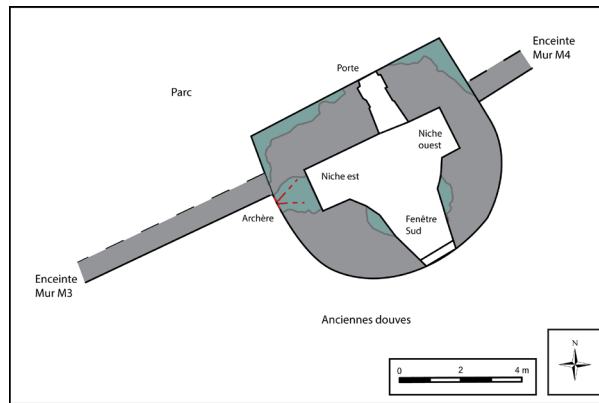
Larochemillay - château de la Roche : l'enceinte médiévale et moderne vue du nord-est (cl. V. Chevassu, 2012).




Larochemillay - château de la Roche : plan des élévations actuelles (V. Chevassu, 2016).



La tour de flanquement sud (V. Chevassu, 2017, planche publiée in Nouvel et al. 2017).



LAROCHEMILLAY - Château de la Roche
Tour de flanquement T2 - Niveau 2
Plan et coupe verticale
 Relevés et DAO Chevassu 2016



La tour de flanquement sud, relevé du premier niveau (V. Chevassu, 2017).



Tour de flanquement sud, premier niveau, archère sud-ouest partiellement dégagée lors des travaux de restauration de 2018 (cl. V. Chevassu, 2018).

Commune Larochemillay

Notice n° 115

Lieu-dit Couvault

Contexte géographique

Coordonnées Lambert II X 726750 Y 2209450 Lambert 93 X 776120,950 Y 6641896,47

Topographie flanc de coteau Z 370

Qualité localisation 3

Contexte actuel habitat

Connaissance de l'occupation

Structures archéologiques : vestiges bâtis en élévation

Chronologie : XVIe

Sources écrites : mentions

Chronologie : XIVe-XVIe s.

Etudes :

Qualité et fiabilité de l'information 3

N° site base Bibracte : Site 58140-46

Typologie maison forte

Chronologie XIVe s. ? XVIe s.- actuel

Le fief et la famille de Couveau sont cités à la fin du XIVe siècle Le lieu appartient à Jean de Lhospital ou de Lanty vers 1401. En 1538, Jean Piard, écuyer, sieur du Couveau, obtient de la dame de Larochemillay la permission de fortifier son manoir.

Il s'agit aujourd'hui d'une petite maison seigneuriale dépourvue de fortification. Elle consiste en un bâtiment rectangulaire à contreforts, présentant notamment deux fenêtrages à croisée, avec linteaux à accolade et encadrement de tores entrecroisés retombant sur des bases prismatiques, attribuables au début du XVIe siècle. On observe également d'autres baies moulurées en chanfrein ou en cavet, quelques linteaux chanfreinés ou à accolades, parfois en remploi, ainsi qu'une fente d'éclaircissement avec cavet et accolade et une base de pilastre ou un petit chasse-roue mouluré au pied de l'angle nord-ouest.

Evolution de l'occupation

Bibliographie

Baudiau 1865, vol. 1, p. 499 ; Bibracte, inv. Niaux, fiche 4976

Principales sources anciennes

chartier de la Rivière, ed. Nomazy 1955, p. 52.



Larochemillay - Couveau, vue générale (cl. V. Chevassu, 2012).



Baie à croisée et moulure torique, gouttereau nord-ouest. Fente de jour à accolade, pignon nord (cl. V. Chevassu, 2012).

Commune Larochemillay

Notice n° 116

Lieu-dit Domaine du Haut, Grand Pré du Moland

Contexte géographique

Coordonnées Lambert II X Y Lambert 93 X Y

Topographie Z

Qualité localisation 1 Contexte actuel

Connaissance de l'occupation

Structures archéologiques : Chronologie :

Sources écrites : Chronologie :

Etudes :

Qualité et fiabilité de l'information 2 N° site base Bibracte :

Typologie Chronologie

Maison seigneuriale appartenant à Jean de Lanty en 1427. Son emplacement correspondrait à l'actuelle ferme du Domaine du Haut, mais aucun vestige n'est observable.

Evolution de l'occupation

Bibliographie

Baudiau 1865, vol. 1, p. 500 ; Bibracte, inv. Niaux, fiche 4984.

Principales sources anciennes

Commune	Larochemillay	Notice n°	117
Lieu-dit	Mont Touleur / Thouleurs		

Contexte géographique

Coordonnées	Lambert II	X	725350	Y	2210250	Lambert 93	X	774728,935	Y	6642707,68
Topographie	Crête								Z	586
Qualité localisation	3			Contexte actuel	boisement					

Connaissance de l'occupation

Structures archéologiques :	vestiges bâtis en élévation et enfouis	Chronologie :	XIe-XIIe	
Sources écrites :		Chronologie :		
Etudes :	Sondages, prospections, relevés topographiques et de bâti, analyses 14C			
Qualité et fiabilité de l'information	3		N° site base Bibracte :	Site 58140-26

Typologie	château	Chronologie	XIe - XIIe s.
-----------	---------	-------------	---------------

Vestiges de fortification au sommet d'un important relief, présentant la morphologie d'un château médiéval mais jamais mentionné dans les sources écrites de cette époque.

Le mont Touleur a donc engendré de très nombreuses conjectures chez les historiens et archéologues locaux, qui y ont vu tantôt un temple druidique, tantôt un château ruiné par les conflits du XV^e siècle, peut-être abandonné au profit de Larochemillay (n° 114). Il est en effet tentant de rapprocher le château du puissant lignage seigneurial de la Roche présent dans la vallée en contrebas. Cette confusion est renforcée par de nombreuses découvertes anciennes associées à une chronologie très large. Des fouilles mal documentées auraient été menées au début du XIX^e siècle. Des opérations de prospections, sondages et analyses 14C ont été effectuées en 2014 et 2017.

Le site s'implante sur un promontoire rocheux délimité par des abrupts à l'est et à l'ouest, par des fortes pentes au nord et au sud. L'espace sommital est délimité par un rempart quadrangulaire de pierre sèche appuyé sur les barres rocheuses, conservé sur une hauteur maximum de 1,20 m pour une épaisseur de 2 à 2,30 m, assez fragmentaire. Ce rempart paraît antérieur aux structures médiévales et sa morphologie évoque surtout la période protohistorique.

Le centre du site est occupé par un bâtiment rectangulaire de 21 m par 13, en partie excavé, formé de murs épais de 1,8 m conservés par endroit sur 7 m d'élévation. Les maçonneries semblent homogènes et sont composées de gros blocs de tuf orthopryrique aux formes irrégulières, noyés dans le mortier, à la base de chaque assise. Les interstices sont comblés par des calages de petites pierres interposés entre les blocs et l'assise suivante. Deux niveaux sont séparés par un ressaut. On observe quatre baies, dont une complètement arrachée et informe, une fenêtre ou porte étroite en berceau plein cintre partiellement enfouie et aux piédroits arrachés, deux bases de fenêtres. La fenêtre la plus accessible est encore pourvue d'une base de piédroit et d'une feuillure. On remarque enfin un placard mural taillé dans une paroi rocheuse.

La terrasse sud présente de nombreux microreliefs et vestiges de mur. Plus au sud encore, un petit bâtiment excavé quadrangulaire prend place dans le versant contre une arête rocheuse. Une large dépression circulaire, bâtiment, citerne ou extraction minière (?) est visible dans la pente est.

Les sondages ont permis de mettre au jour dans le bâtiment central un niveau de circulation médiéval, probablement un plancher reposant sur quelques aménagements du rocher naturel. La terrasse sud a montré une masse de mortier difficilement interprétable, la terrasse nord des remblais ou des colluvions mélangeant du mobilier préhistorique et médiéval, apposés contre le rempart protohistorique.

Le mobilier signalé dans la bibliographie ancienne, comme celui recueilli en 2017, est peu abondant mais très varié, révélant de multiples phases d'occupation : on trouve à la fois des silex néolithiques, de la céramique et des objets métalliques de l'Âge du Fer, des monnaies et de « bronzes » antiques. La céramique et la quincaillerie médiévale restent peu caractéristiques mais paraissent attribuables aux XIe-XIIe siècle (A.-L. Bugnon).

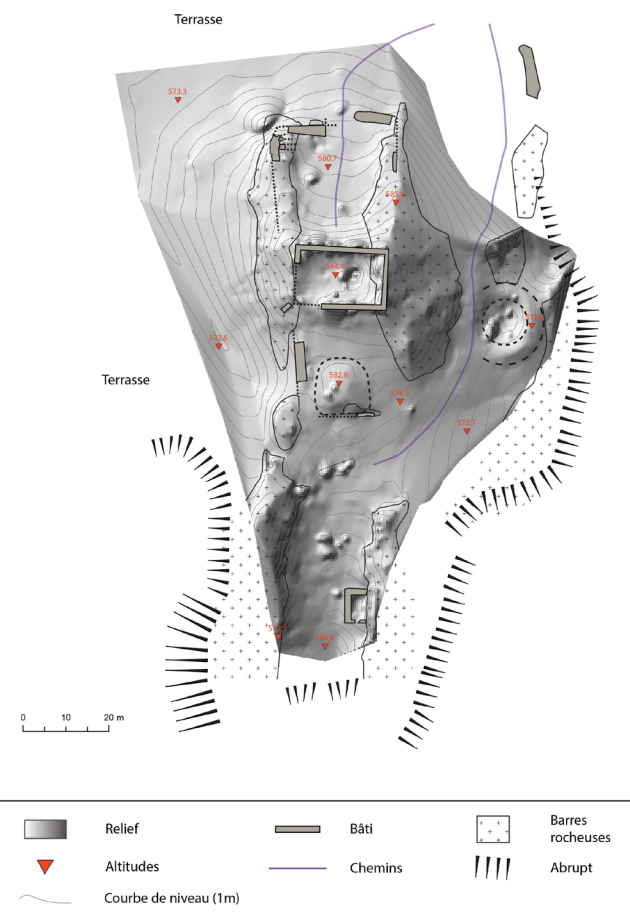
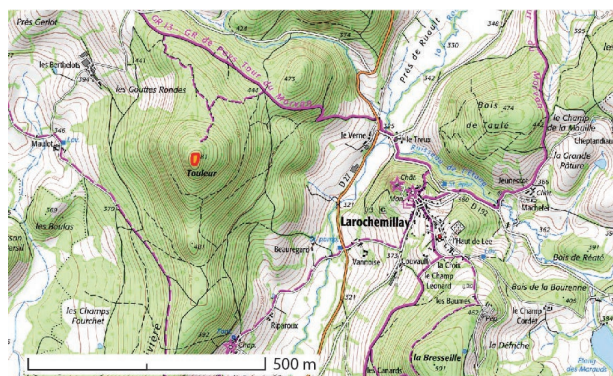
Les quatre murs du bâtiment central ont enfin été datés des XIe-XIIe siècle grâce à l'analyse radiocarbone de quatre charbons prélevés dans le mortier (2014).

Evolution de l'occupation

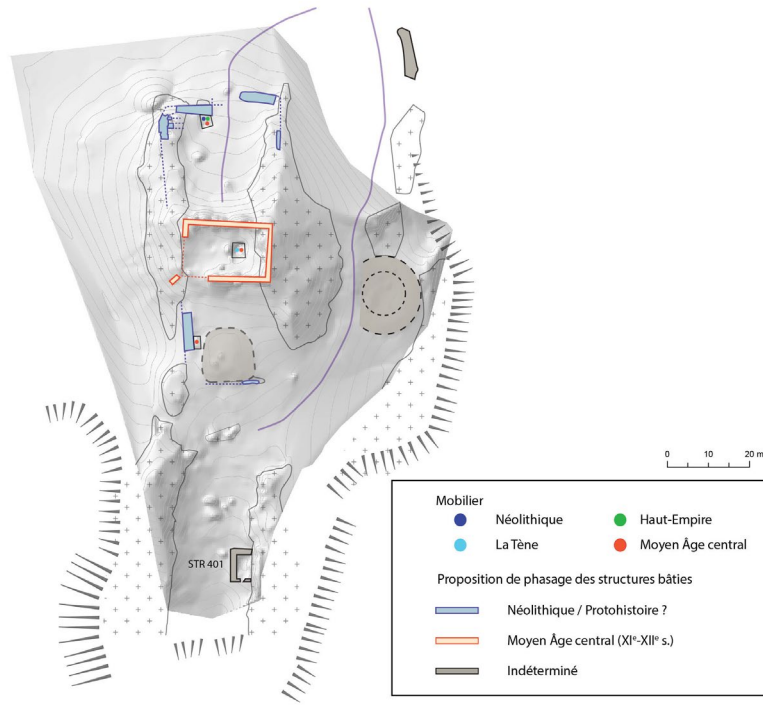
Bibliographie

Morrelet, Barat et Bussière 1839, vol. 2, p. 185 ; Garenne 1867, p. 216-221 ; Bulliot 1856, p. 130 ; Baudiau 1865, vol. 1, p. 487 ; Soultrait 1875, colonne 17 ; Crosnier 1877, p. 34 ; Collin 1888 ; Flamare 1904-1905, p. 330-347 ; Desforges 1905, p. 61-63 ; Collin Guide à Saint-Honoré, p. 228 ; 1932 ; Colin, Charleuf 1865, p. 334 ; Bigeard 1996, p. 176-178 ; CASRA ; inv. Amoroso Delléaz, 6705/6706 ; Bibracte, inv. Niaux, fiche 4988

Principales sources anciennes



Larochemillay - mont Touleur : localisation, topographie et structures bâties, relevés de 2014 et 2017 (V. Chevassu, 2017).



Phasage des structures bâties d'après les analyses 14C et les sondages de 2017 (V. Chevassu, 2017).



Bâtiment central (XII^e s.), parement interne du mur sud et baie en plein cintre (cl. V. Chevassu, 2014).



Parement interne du rempart protohistorique (?) nord, après dégagement (cl. V. Chevassu, 2017).

Commune Larochemillay

Notice n° 118

Lieu-dit Montjouan

Contexte géographique

Coordonnées Lambert II X 722550 Y 2212100 Lambert 93 X 771947,023 Y 6644579,89

Topographie Colline Z 374

Qualité localisation 2

Contexte actuel boisement

Connaissance de l'occupation

Structures archéologiques : topographie Chronologie : protohistorique/médiéval ?

Sources écrites :

Chronologie :

Etudes : prospections

Qualité et fiabilité de l'information 0

N° site base Bibracte :

Typologie fortification de hauteur ?

Chronologie protohistorique / médiéval ?

Suspicion de site de hauteur, non daté. P. Nouvel signale une « enceinte de pourtour en terre et pierre ».

Evolution de l'occupation

Bibliographie

Prospections terrestres P. Nouvel : Site 58140-09

Principales sources anciennes

Commune Larochemillay

Notice n° 119

Lieu-dit Rivière

Contexte géographique

Coordonnées Lambert II X 725000 Y 2207700 Lambert 93 X 774357,590 Y 6640162,81

Topographie flanc de coteau Z 365

Qualité localisation 3

Contexte actuel

Connaissance de l'occupation

Structures archéologiques : vestiges bâtis en élévation

Chronologie : XVIIIe s.

Sources écrites : mentions

Chronologie : XVIe-XVIIIe s.

Etudes :

Qualité et fiabilité de l'information 1

N° site base Bibracte : Site 58140-51

Typologie maison forte

Chronologie XVIe s.- actuel

Lieu mentionné au XVe siècle, fief cité à partir de 1549, détenu par la famille de Lanty avant 1507, par la famille de Berger aux XVIe, XVIIe et XVIIIe siècles.

Le bâtiment actuel est un pavillon classique du XVIIIe siècle avec deux retours en équerre. Un colombier ou une tourelle est observable à l'entrée de la propriété, une tourelle hors œuvre à l'arrière de l'édifice. Les baies sont toutes à linteaux délardés et les murs entièrement enduits. Il est donc difficile de mettre en évidence de potentiels éléments antérieurs au XVIIIe siècle et on ne peut pas confirmer l'existence d'une maison forte ou seigneuriale avant cette date.

Evolution de l'occupation

Bibliographie

Baudiau 1865, vol. 1, p. 501 ; Soultrait 1875, colonne 18 ; Bibracte, inv. Niaux, fiche 4983 ; BD CeCab, notice de H. Mouillebouche

Principales sources anciennes

Commune Monthelon

Notice n° 120

Lieu-dit Château de Monthelon

Contexte géographique

Coordonnées Lambert II X 742800 Y 2221250 Lambert 93 X 792257,504 Y 6653550,07

Topographie plaine ou terrasse alluviale Z 316

Qualité localisation 3

Contexte actuel habitat

Connaissance de l'occupation

Structures archéologiques : vestiges bâtis en élévation

Chronologie : XVIe s.

Sources écrites : mentions

Chronologie : XIIIe-XVIIIe s.

Etudes :

Qualité et fiabilité de l'information 3

N° site base Bibracte : Site 71313-50

Typologie maison forte

Chronologie XIIIe s. ? XVIe s.- actuel

Le fief et la famille seigneuriale de Monthelon, de Montholon ou Pitois de Montholon sont attestés à partir de 1207. La seigneurie est ensuite tenue par la famille de Clugny autour de 1450-1580, puis par la famille de Rabutin après 1580.

La maison forte est attestée au moins à partir de 1475 (ADCO, B 11510). Le site est occupé par une papeterie au XIXe siècle.

Les bâtiments pourraient s'implanter sur une ancienne plate-forme fossoyée, formant aujourd'hui une terrasse aplanie avec parterres, en bordure de ruisseau. Le logis est un bâtiment rectangulaire de 27 m par 12, à deux niveaux, daté du XVIe siècle et associé à un prolongement sud plus récent. La façade sur cour (ouest) présente un rez-de-chaussée surélevé accessible par deux portes jumelles sommées des armes des Rabutin. Elle est percée de fenêtres à croisées et meneaux. Une galerie plafonnée à la française sur colonnes de pierre occupe le deuxième niveau. On remarque à l'extrémité nord une chapelle avec petit clocheton et entrée distincte. La façade arrière est flanquée de deux tours rondes à poivrières, dotées de canonniers à ébrasement interne et orifice circulaire. Cette façade montre de corbeaux ayant soutenu des bretèches ainsi que des baies moulurées à meneaux. Le contrefort qui porte le clocheton de la chapelle pourrait enfin constituer l'amorce d'une ancienne courtine fermant la cour.

Evolution de l'occupation

Bibliographie

BSE, Abbé Doret, M 86, p. 13 sq ; MSE XXV, p. 69 ; XXIX, p. 462-467 ; XLIV, p. 208 ; XLVI, p. 62 ; Vignier 1980, p. 209-210 ; ADSL, Inv. Oursel, 5 Fi 313 ; Bibracte, inv. Niaux, fiche 6558 ; BD CeCaB, notice de H. Mouillebouche ; Base Mérimée

Principales sources anciennes

Montholon de Umbriano 1901 (1207) ; ADCO, B 11510 (1475)



Monthelon - château de Monthelon.
A : Vue aérienne de 2009 (cl. H. Mouillebouche, BD CeCaB).
B : Angle nord-ouest, chapelle et façade ouest.
C : Façade est (cartes postales, c. 1900, BD CeCaB).

Commune Monthelon

Notice n° 121

Lieu-dit Chevannes / Motte de Chevannes / Beaufort

Contexte géographique

Coordonnées Lambert II X 742741 Y 2216885 Lambert 93 X 792161,443 Y 6649189,25

Topographie Plaine Z 330

Qualité localisation 1

Contexte actuel

Connaissance de l'occupation

Structures archéologiques : topographie ; témoignages sur bâti disparu Chronologie : Moyen Âge central ?

Sources écrites :

Chronologie :

Etudes : relevés anciens, prospections

Qualité et fiabilité de l'information 1

N° site base Bibracte :

Typologie motte castrale ?

Chronologie Moyen Âge central ?

Site fortifié décrit par J.-G. Bulliot (1856), relevé et localisé sur une carte par J. Roidot-Deléage (BSE). Cette documentation est malheureusement contradictoire et peut suggérer deux emplacements différents. Le relevé de Roidot-Deléage montre par ailleurs des anomalies topographiques qui n'ont pas grand-chose avec le profil actuel des sites observables.

Le lieu-dit « Chevannes » évoque un hameau et des prairies humides situés entre la voie romaine et l'Arroux, mais la carte des sites de l'Autunois, dessinée par J. Roidot-Deléage et publiée dans Bulliot 1856, localise le site de l'autre côté de la voie, sur la petite butte rocheuse de Beaufort. Le dessin de Roidot-Deléage est titré « butte de Chevannes » et figure un plate-forme circulaire de 34 m de diamètre, bordée de fossés de 9 m de largeur et de 3,5 m de profondeur, avec une entrée de 6 m de large vers l'ouest et une surface plane en surélévation d'au moins 1 m par rapport aux terres voisines.

Les prospections récentes ne permettent pas d'éclaircir la question, il est possible que le site ait été détruit. R. Niaux indique que la partie SE de la butte a été arasée lors des travaux de rectification de la RN 81 en 1993.

On observe aujourd'hui au sommet de la butte de Beaufort une plate-forme quadrangulaire marquée par une légère dénivellation et présentant en son centre une forte dépression circulaire. Nombreuses pierres affleurantes (observations 2019). Le site pourrait correspondre à un vestige de fortification mais ressemble très peu au relevé de Roidot-Deléage, dont le travail est habituellement assez exact. Vers le hameau de Chevannes, une plate-forme rectangulaire irrégulière entourée par un bras de l'Arroux pourrait constituer une seconde localisation éventuelle, tout aussi douteuse : le site ne ressemble pas au relevé. Il ne présente pas non plus de mobilier en surface (R. Niaux).

Quelle qu'ait été la datation de l'ensemble, la fortification a disparue avant le XVI^e siècle : des hameaux sont alors cités à Chevannes et Beaufort sans indications relatives à une demeure seigneuriale (n° 347).

Evolution de l'occupation

Bibliographie

BSE, J. Roidot-Deléage, Autun ancien et moderne, II, n° 57, 62 ; Bulliot 1856, p. ... ; Bibracte, inv. Niaux, fiches 6539, 6541

Principales sources anciennes

Commune Monthelon

Notice n° 122

Lieu-dit Lée / Les Mélassires

Contexte géographique

Coordonnées Lambert II X 743790 Y 2218240 Lambert 93 X 793221,076 Y 6650534,18

Topographie plaine ou terrasse alluviale Z 290

Qualité localisation 3

Contexte actuel prairie

Connaissance de l'occupation

Structures archéologiques : topographie Chronologie : Moyen Âge central/tardif

Sources écrites : mentions Chronologie : XIIe-XVIe s.

Etudes : prospections systématiques

Qualité et fiabilité de l'information 3

N° site base Bibracte : Site 71313-20

Typologie maison forte

Chronologie XIIe s. ? XIVE - XVe s.

Le fief et famille seigneuriale de Lée seraient cités en 1190 dans le cartulaire de Saint-Martin d'Autun, mais cette mention n'a pas été retrouvée dans le cartulaire en question. On retrouve en tout cas cette famille à partir de 1323. La fortification (« *mothe et grande maison du lieu* ») est citée en 1361, 1363 et 1381. Le fief est partagé avec Guyot Morelet en 1381. Il est encore cité au XVIe siècle dans un aveu donné par Jean Dumay, mais sans mention de fortification.

Le site est formé d'une « plate-forme rectangulaire, de 42 m d'est en ouest et 30 du nord au sud, d'un dénivelé maximum de 2,5 m, entourée de fossés humides de 5 à 8 m » (BD CeCaB). Une dépression humide longe la partie ouest. R. Niaux indique également que les anciens fossés ont été partiellement détruits en 1994 par des travaux de drainage.

L'ensemble est bien repérable en photographie aérienne, sur des clichés de Fr. Cognot (1991) ou sur les orthophotographies de l'IGN. P. Nouvel signale une probable basse-cour dans les pâtures environnantes au nord : il s'agit d'une « levée délimitant un espace ovalaire d'environ un hectare. Elle détermine une plate forme limitée par un talus, enclos par un fossé ». Cet enclos rejoint la plate-forme fossoyée au sud et se voit recoupé par le chemin des Granges à Monthelon.

Aucun mobilier archéologique n'a été repéré en 1994 ni lors des prospections plus récentes (2007, 2011, 2013 : UP 2011-127 à 130, 2011.303.0579 à 0583).

Evolution de l'occupation

Bibliographie

Baudiau 1865, vol. 2, p. 348-349 ; Bibracte, inv. Niaux, fiche 6534 ; Nouvel et al. 2011 ; BD CeCaB, notice de R. Niaux.

Principales sources anciennes

CSM ? ; Montholon de Umbriano 1901 (1323, 1381) ; ADCO, B 10637 (1553)



Monthezon - Lée : la plate-forme quadrangulaire est visible au centre de l'image, traversée par une haie. Orthophotographie IGN de 1978 (IGNF_PVA_1-0_1978-03-28_C2825-0121_1978_F2825_0045, <https://remonterle-temps.ign.fr/>).



Vue au sol (cl. V. Chevassu, 2012).

Commune	Poil	Notice n°	123
Lieu-dit	Conclay 1		

Contexte géographique

Coordonnées	Lambert II	X	731300	Y	2211750	Lambert 93	X	780686,575	Y	6644155,86	
Topographie	colline								Z	370	
Qualité localisation	2					Contexte actuel	habitat				

Connaissance de l'occupation

Structures archéologiques :	vestiges bâtis en élévation	Chronologie :	XVIIIe	
Sources écrites :	mentions	Chronologie :	XIVe ? ; XVIIIe - ...	
Etudes :				
Qualité et fiabilité de l'information	2		N° site base Bibracte :	Site 58211-17

Typologie	maison seigneuriale	Chronologie	XIVe s. ? ; XVIIIe s. - actuel
-----------	---------------------	-------------	--------------------------------

Conclay est détenu en 1494 par Jean Ier de Chevannes, en tant que fief en toute justice (Baudiau 1865). Il reste ensuite dans les mains de cette même famille jusqu'au XVIIe siècle, avant d'être acquis par les familles Vestu puis de Champeaux (XVIIIe siècle). Une chapelle consacrée est ajoutée en 1676 ; le château et la chapelle sont reconstruits en 1764. D'après R. Niaux, le château actuel se situerait légèrement à l'ouest de la construction médiévale (?). Cet édifice est actuellement un pavillon rectangulaire à deux retours, daté de la fin du XVIIIe siècle et présentant des remaniements néo-médiévaux du XIXe siècle. Chapelle détruite au XIXe siècle (n° 52). On observe des traces d'aménagements indéterminés dans la pâture au sud (ancien parc ?).

Evolution de l'occupation

--

Bibliographie

Baudiau 1865, vol. 1, p. 458 ; Soultrait 1875, colonne 16 ; MSE VII, p. 83 ; Bibracte, inv. Niaux, fiches 7396 et 7398.

Principales sources anciennes

Archives privées de Larochemillay ?

Commune	Poil	Notice n°	124
Lieu-dit	Domaine de Montantaume		

Contexte géographique

Coordonnées	Lambert II	X	729480	Y	2210400	Lambert 93	X	778856,672	Y	6642822,47
Topographie	plaine ou terrasse alluviale								Z	407
Qualité localisation	3					Contexte actuel	prairie			

Connaissance de l'occupation

Structures archéologiques :	topographie ; mobilier	Chronologie :	antique, médiéval et moderne	
Sources écrites :	mentions	Chronologie :	XIVe-XVIIIe s.	
Etudes :	prospections			
Qualité et fiabilité de l'information	2		N° site base Bibracte :	Site 58211-07

Typologie	maison forte	Chronologie	XIVe - XVe s.
-----------	--------------	-------------	---------------

Le fief et la famille de Montantaume sont cités au XIVe et au XVe siècle, mais une confusion est parfois possible avec un fief de Montantaume situé à Lanty (Nièvre). Girard et Henri de Montantaume obtiennent le droit d'avoir une garenne et une prison en 1342. Le fief est ensuite associé explicitement à une maison seigneuriale dans un aveu de 1494 donné par Jean Ier de Chevannes. La maison seigneuriale n'est plus citée par la suite, alors que le fief continue d'exister jusqu'au XVIIIe siècle. Il est tenu par la famille Vestu au début de ce siècle.

Le site prend la forme d'une plate-forme fossoyée quadrangulaire d'environ 20 m de côté, implantée dans une prairie humide. Le fossé en eau est alimenté par un ruisseau et un étang voisin. À l'angle nord-ouest, un gros bombement montre des fragments de mortier, des pierres affleurantes et un morceau de parement d'environ 1 m comportant trois assises : ces vestiges correspondraient à une tour encore visible au XIXe siècle. R. Niaux (1990) signale autour du site de grandes quantités de mobilier gallo-romain, ainsi que des fragments de tuiles, briques, verre à vitre, enduits, des carreaux de sol médiévaux ou moderne. Le site est en effet proche d'un gros établissement rural antique. En 2012, de nombreux petits fragments de TCA apparaissent sur la motte grâce au piétinement du bétail, mais aucun autre mobilier n'est visible.

Evolution de l'occupation

occupation antique ; habitat seigneurial, XIVe s. ; abandon, XVIe s. ?
--

Bibliographie

Baudiau 1865, vol. 1, p. 462 ; Richeton 1993, p. 15, 18, 21 et 22 (CASRA) ; Goguey 1996, p. 129, fig. 15.58.211.014/01 (CASRA) ; MSE VII, p. 98 ; MSE XXVI, p. 20 ; MSE XXVIII, p. 17 ; Inv. Amoroso et Déléaz, 6538 ; Bibracte, inv. Niaux, fiche 7388 ; BD CeCaB, notice de H. Mouillebouche.

Principales sources anciennes

ADN, 1 F 273 (1342)



Poil - Montanteaume, plate-forme quadrangulaire au sud-est de la ferme actuelle (orthophotographie IGN de 2017, <https://www.geoportail.gouv.fr/carte>).



Vue au sol : vue générale depuis le sud ; vestiges de maçonnerie au nord-ouest (cl. V. Chevassu, 2012).

Commune	Poil	Notice n°	125
Lieu-dit	Ettevaux		

Contexte géographique

Coordonnées	Lambert II	X	729000	Y	2209150	Lambert 93	X	778366,470	Y	6641577,61	
Topographie	colline								Z	415	
Qualité localisation	2					Contexte actuel	habitat				

Connaissance de l'occupation

Structures archéologiques :		Chronologie :		
Sources écrites :	mentions	Chronologie :	XIIIe-XVIIIe s.	
Etudes :				
Qualité et fiabilité de l'information	1		N° site base Bibracte :	Site 58211-49

Typologie	maison seigneuriale	Chronologie	médiéval ? XVIIIe s.
-----------	---------------------	-------------	----------------------

Fief tenu par Pierre Orgeux, damoiseau, en 1267. Il appartient à Pierre Chevaux en 1333, à Guillaume d'Estevaux en 1490, Jean II de Merans en 1589.

Le site accueille aujourd'hui un vaste manoir classique du XVIIIe siècle. Le parc présente une chapelle néo-gothique de 1821. D'après G. de Soultrait, cet édifice serait bâti sur un château beaucoup plus ancien, mais on ignore ce qui justifie cette assertion. Une concentration de mobilier céramique antique et médiéval a été observée dans les parcelles voisines (n° 340). Le site se trouve également dans le voisinage d'une nécropole antique.

Evolution de l'occupation

--

Bibliographie

Baudiau 1865, vol. 1, p. 459 ; Soultrait 1875, colonne 16 ; MSE LVII, 1, p. 5 ; Bibracte, inv. Niaux, fiche 7439, 7440 ; BD CeCaB, notice de Br. Colas.

Principales sources anciennes

ADCO, B 10477 (1267) ; Baudiau 1865, vol. 3, p. 457 (1333)

Commune Poil

Notice n° 126

Lieu-dit Le Mousseau

Contexte géographique

Coordonnées Lambert II X 731850 Y 2209550 Lambert 93 X 781217,418 Y 6641953,05

Topographie plaine ou terrasse alluviale Z 355

Qualité localisation 3 Contexte actuel habitat

Connaissance de l'occupation

Structures archéologiques : vestiges bâtis en élévation ; topographie Chronologie : XVe-XVIIIe s.

Sources écrites : mentions Chronologie : XIVe-XVIIIe s.

Etudes :

Qualité et fiabilité de l'information 3 N° site base Bibracte : Site 58211-27

Typologie maison forte Chronologie XIVe s. ? XVe s.- actuel

Fief attesté à partir de 1374. Il appartient aux familles de Monceau (XIVe-XVe siècle), des Jours (XVIIe siècle), de Marchand (1685), Olivier (1697), de Colignon (1700). Le château est assiégé par les seigneurs voisins en 1589, pour une raison inconnue, très probablement dans le contexte des guerres de Religion.

Les bâtiments sont implantés sur une plate-forme fossoyée de 48 m par 30, entourée de fossés de 10 m de large doublés par un talus de contrescarpe large de 10 m également. Des terrassements indéterminés apparaissent dans les pâtures voisines (ancien parcellaire ?). Le logis en équerre et les bâtiment de communs sont du XVIIIe siècle. Leurs murs externes sont toutefois fondés sur des maçonneries plus anciennes. D'anciennes courtines pourraient avoir été préservées dans les murs de soutènement et murets de clôtures entourant la plate-forme. Les angles sont encore dotés de trois tours de flanquement à trois niveaux : la tour nord-ouest est isolée, tandis que les tours nord-est et sud-ouest ont été intégrées aux bâtiments du XVIIIe siècle. Toutes ces tours présentent de nombreux trous de boulin, des petites baies chanfreinées, des portes chanfreinées et à accolades. Elles sont enfin pourvues de nombreuses ouvertures de tir, archères-canonnières simples et cruciformes, canonnières à ébrasement externe ovale et à ébrasement externe rectangulaire.

Evolution de l'occupation

Bibliographie

Baudiau 1865, vol. 1, p. 455 ; Soultrait 1875, colonne 16 ; MSE VII, p. 98 ; MSE LV fasc. 3, p. 196 ; Bibracte, inv. Niaux, fiches 7400 et 7417 ; BD CeCaB, notice de Br. Colas.

Principales sources anciennes



Poil - Le Mousseau (orthophotographie IGN de 2017, <https://www.geoportail.gouv.fr/carte>).



Vue générale du site depuis le nord-est : talus de contrescarpe, logis du XVIIIe s. et tourelles d'angle (cl. V. Chevassu, 2012).



Vue générale du site depuis le sud-ouest (cl. V. Chevassu, 2012).

A



B



C



Tourelles de flanquement et ouvertures de tir.

A : tour de flanquement nord-ouest. B : tour de flanquement nord-est.

C : tour de flanquement sud-ouest (cl. V. Chevassu, 2012).

Commune	Poil	Notice n°	127
Lieu-dit	Motte de Lagué / Motte des Chataigniers / La Guette		

Contexte géographique

Coordonnées	Lambert II	X	729545	Y	2208445	Lambert 93	X	778905,015	Y	6640868,57
Topographie	plaine ou terrasse alluviale								Z	330
Qualité localisation	3				Contexte actuel	prairie, broussailles				

Connaissance de l'occupation

Structures archéologiques :	topographie	Chronologie :	Moyen Âge central ?	
Sources écrites :		Chronologie :		
Etudes :	relevés topographiques anciens, prospections			
Qualité et fiabilité de l'information	1		N° site base Bibracte :	Site 58211-11

Typologie	motte castrale	Chronologie	Moyen Âge central ?
-----------	----------------	-------------	---------------------

Motte isolée non citée dans les sources écrites, objet de diverses conjectures des historiens locaux qui y voient un tumulus ou un poste militaire romain. Un dépôt de monnaies de Tetricus (IIIe s.) a été découvert au XVIIIe siècle à proximité du site mais sans localisation précise.

Le tertre a été fouillé vers 1865 : "M. Bulliot donne quelques détails sur la fouille qu'il a fait pratiquer dans la butte située aux Châtaigniers, près de la Maison de Bourgogne son examen l'a conduit à considérer cette butte plutôt comme un point d'observation militaire que comme un *tumulus*" (MSE 1865). Le plan de J. Roidot Deléage indique également un four de potier non loin du site.

Motte tronconique de 37 m de diamètre à la base, 6 m au sommet, haute de 12 m et entourée d'un fossé. Elle semble intégrée à un système fossoyé plus vaste (anomalies parcellaires et léger reliefs).

Pas de mobilier repéré en prospection par R. Niaux (1994), ni par nos soins (2012).

Evolution de l'occupation

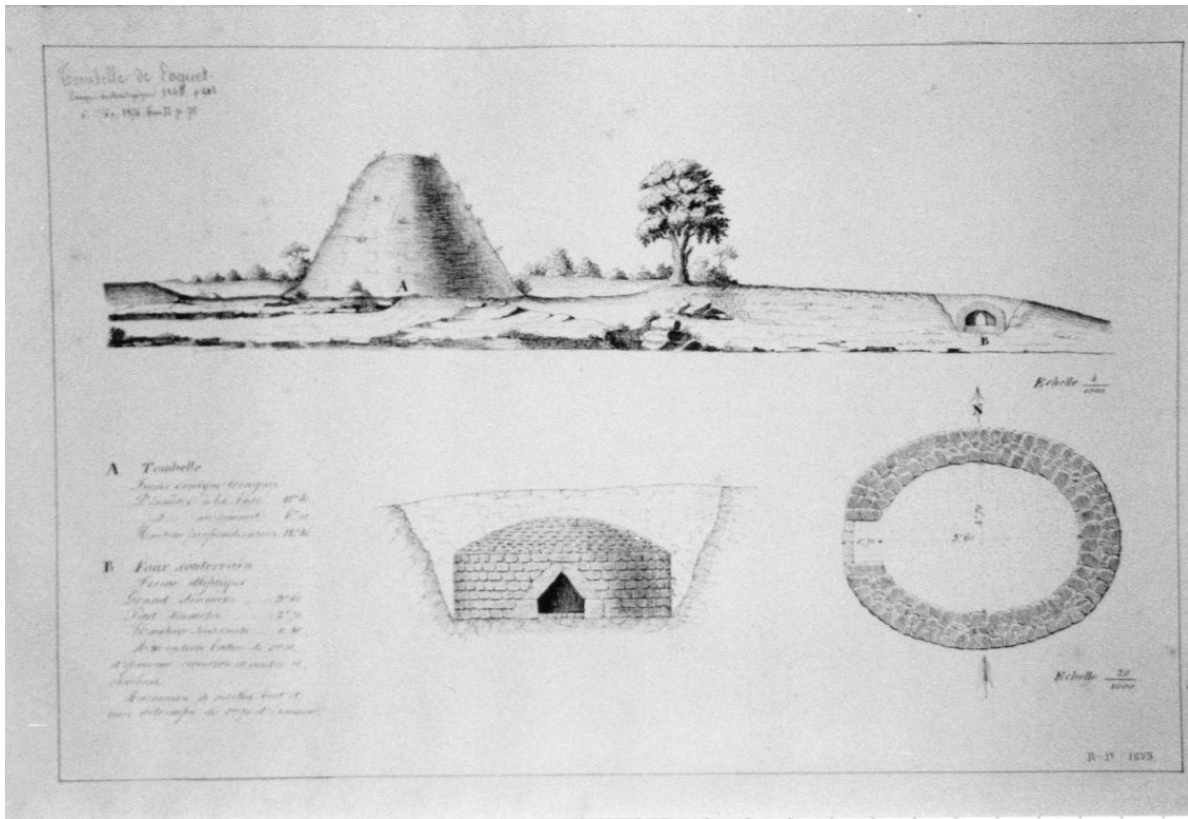
--

Bibliographie

BSE, Roidot-Deléage, Autun ancien et moderne, II, n°67 ; Sites et monuments, n° 160-161 ; Annuaire de Saône et Loire, 1839, p. 193 ; Bulliot 1856, p. 21, 84 ; 1876, p. 75-76 ; Baudiau 1865, vol. 1, p. 454 ; Garenne 1867, p. 170 ; MSE I, p. 522 ; Desforges 1928 ; Bigeard 1996, p. 223 ; CASRA ; Inv. Amoroso et Déléaz, 6537 : Bibracte, inv. Niaux, fiches 7421 et 7422 ; BD CeCaB, notice de H. Mouillebouche.

Principales sources anciennes

--



Poil - Motte de Lagué : relevé de la motte, interprétée comme une « tombelle », et du four de potier voisin (B.S.E., Autun ancien et moderne 2, n° 67, reprod. R. Niaux, fiche 7421).



La motte défrichée en 1994 (cl. R. Niaux, fiche 7421).



La motte, vue générale actuelle (cl. V. Chevassu, 2012).

Commune	Poil	Notice n°	128
Lieu-dit	Thil		

Contexte géographique

Coordonnées	Lambert II	X	730950	Y	2206780	Lambert 93	X	780294,667	Y	6639193,04
Topographie	fond de vallée								Z	350
Qualité localisation	2				Contexte actuel	habitat				

Connaissance de l'occupation

Structures archéologiques :	vestiges bâtis en élévation	Chronologie :	médiéval ? XVIIIe s.	
Sources écrites :	mentions	Chronologie :	XVe-XVIIIe s.	
Etudes :	prospections			
Qualité et fiabilité de l'information	2		N° site base Bibracte :	Site 58211-45

Typologie	maison forte	Chronologie	XVe s. ? - XVIIIe s.
-----------	--------------	-------------	----------------------

Le fief de Thil est attesté à partir de 1400. Il est d'abord tenu par une famille du même nom, puis par la famille de Méru durant les XVIe-XVIIIe siècles.

Le château actuel est un pavillon rectangulaire avec retour en équerre associé à deux bâtiments de communs. Tous ces bâtiments sont datés du XVIIIe siècle et auraient été associés à une chapelle privée (n° 53).

L'ensemble s'appuie sur une plate-forme surélevée par de hauts murs de soutènement, peut-être vestige d'une potentielle fortification antérieure ? R. Niaux signale en effet « des traces de meurtrières dans les vestiges d'une tour garnie d'une pièce voûtée », intégrée au bâtiment XVIIIe siècle. Les meurtrières indiqueraient le XIIe siècle selon sa notice (?). Il évoque également des parois en torchis et « d'immenses caves ». Les bâtiments resteraient à visiter pour évaluer la chronologie de ces vestiges : pour le moment, seules les remarques de R. Niaux peuvent indiquer la présence d'une fortification ancienne sur ce site entièrement remanié au XVIIIe siècle

Evolution de l'occupation

--

Bibliographie

Baudiau 1865, vol. 1, p. 461 ; Soultrait 1875, colonne 16 ; MSE LV, 3, p. 197 ; Bibracte, inv. Niaux, fiche 7432 ; BD CeCaB, notice de Br. Colas.

Principales sources anciennes

Charrier de la Rivière, ed. Nomazy 1955, p. 38
--

Commune	Poil	Notice n°	129
Lieu-dit	Villette		

Contexte géographique

Coordonnées	Lambert II	X	730850	Y	2209000	Lambert 93	X	780213,606	Y	6641412,01
Topographie	flanc de coteau								Z	367
Qualité localisation	3			Contexte actuel	habitat					

Connaissance de l'occupation

Structures archéologiques :	vestiges bâtis en élévation	Chronologie :	moderne ? XVIIIe s.	
Sources écrites :	mentions	Chronologie :	XIVe-XVIIIe s.	
Etudes :				
Qualité et fiabilité de l'information	2		N° site base Bibracte :	Site 58211-32

Typologie	maison forte	Chronologie	XIVe s. ? - XVIIIe s.
-----------	--------------	-------------	-----------------------

Fief cité à partir de 1383. Tenu par la famille de Maisy (XIVe siècle), Le Noble, puis de Lanty (XVIe siècle), Le Mareschal (1626), Enfert (fin du XVIIe siècle), de Velle (1764).
La construction actuelle est un pavillon rectangulaire du XVIIIe siècle accompagné par deux bâtiments de communs de la même époque. Une petite fenêtre chanfreinée sur la façade arrière pourrait indiquer le réemploi de constructions plus anciennes.
J.-F. Baudiau ou R. Niaux supposent l'existence d'une maison forte antérieure, sans preuve visible sur le terrain ou dans les textes.

Evolution de l'occupation

--

Bibliographie

Baudiau 1865, vol.; 1, p. 457 ; Soultrait 1875, colonne 16 ; Bibracte, inv. Niaux, fiche 7408

Principales sources anciennes

--

Commune Roussillon-en-Morvan

Notice n° 130

Lieu-dit Aigreveau

Contexte géographique

Coordonnées Lambert II X 736300 Y 2226700 Lambert 93 X 785809,308 Y 6659050,75

Topographie flanc de coteau Z 510

Qualité localisation 1

Contexte actuel habitat ?

Connaissance de l'occupation

Structures archéologiques : Chronologie :

Sources écrites : mentions Chronologie : XVe-XVIIe s.

Etudes :

Qualité et fiabilité de l'information 1

N° site base Bibracte : Site 71376-17

Typologie maison seigneuriale

Chronologie XVe s. ?

Fief cité en 1412, à Guyot d'Aigreveau. Tenu par la famille de Laval (XVe-XVIe siècle), de Rolet, du Vivier (XVIe siècle), de Ravier (1568-664), de Choiseul-Traves (1664-1671), réunit à la seigneurie de Roussillon par Nicolas de Chaugy en 1671. J.-F. Baudiau cite une maison forte ou seigneuriale au XVe siècle dans le hameau d'Aigreveau, mais aucun vestige n'est visible aujourd'hui.

Evolution de l'occupation

Bibliographie

Baudiau 1865, vol. 2, p. 523 ; MSE IX, p. 246 ; MSE XXVII, p. 303 ; MSE XXXIII, p. 70 ; Bibracte, inv. Niaux, fiche 7724

Principales sources anciennes

ADCO, B 11779 (1412)

Commune	Roussillon-en-Morvan	Notice n°	131
Lieu-dit	Le Château / Château du Monceau ou de Roussillon		

Contexte géographique

Coordonnées	Lambert II X	735130	Y	2227380	Lambert 93 X	784646,068	Y	6659740,13	
Topographie	Pied de pente							Z	539
Qualité localisation	3			Contexte actuel	habitat				

Connaissance de l'occupation

Structures archéologiques :	vestiges bâtis en élévation ; témoignages sur bâti disparu	Chronologie :	Moyen Âge tardif ou XVIe s. ?	
Sources écrites :	mentions	Chronologie :	XVIe-XVIIIe s.	
Etudes :				
Qualité et fiabilité de l'information	2		N° site base Bibracte :	Site 71376-49

Typologie	maison forte	Chronologie	XVe /XVIe s. ? - XVIIIe s.
------------------	--------------	--------------------	----------------------------

Demeure seigneuriale construite par les Chaugy, sires de Roussillon en partie. La seigneurie de Roussillon est d'abord organisée autour du Vieux Château de Roussillon, occupé entre le XIIIe et le XVe siècle (n° 71). Le nouveau site serait construit au XVe ou au XVIe siècle.

R. Niaux décrit un bâtiment "flanqué de cinq grosses tours" d'après le cadastre napoléonien, mais ce dernier ne montre qu'un long bâtiment rectangulaire et Courtépée (1775) ne cite qu'un "château bâti à la moderne" : s'agit-il d'une confusion entre plusieurs sites ? Le château aurait en tout cas été reconstruit "à la moderne" avant la fin du XVIIIe siècle. Il est ensuite démoli vers 1800 par un entrepreneur qui vend ses matériaux. On sait également que ce château accueille une verrerie dans sa basse-cour entre le début du XVIIe et le XVIIIe siècle (n° 501).

Une emprise de tour serait encore visible aujourd'hui d'après R. Niaux. Une visite réalisée en 2012 n'a pas permis de retrouver de vestiges bâtis anciens, à l'exception d'une porte cochère en plein cintre sommée d'un écusson sur la façade nord du bâtiment nord.

Evolution de l'occupation

Création, XVe ou au XVIe s. ; reconstruction, avant la fin du XVIIIe s. ; destruction, 1800

Bibliographie

BSE, Abbé Doret, M85, p. 137 ; Béguillet, Courtépée 1788, vol. 2, p. 585 ; Baudiau 1865, vol. 2, p. 512-522 ; MSE XII, p. 455 et 45 ; XXI, p. 94 ; XXVII, p. 303 ; XLIV, p. 117 ; Olivier 1983, p. 100 ; Parain 1995, vol. 2, p. 268 ; Bibracte, inv. Niaux, fiches 7759 et 7760.

Principales sources anciennes

--

Commune Roussillon-en-Morvan

Notice n° 132

Lieu-dit Pavillon / les Prés Marchet

Contexte géographique

Coordonnées Lambert II X 734100 Y 2224400 Lambert 93 X 783591,627 Y 6656771,39

Topographie Colline Z 600

Qualité localisation 2

Contexte actuel boisement

Connaissance de l'occupation

Structures archéologiques : topographie Chronologie : protohistorique/médiéval ?

Sources écrites :

Chronologie :

Etudes : prospections

Qualité et fiabilité de l'information 1

N° site base Bibracte :

Typologie fortification de hauteur ?

Chronologie protohistorique / médiéval ?

Suspicion de site de hauteur, non daté.

P. Nouvel signale un éperon barré par un fossé.

Evolution de l'occupation

Bibliographie

Prospections terrestres P. Nouvel : Site 71376-32

Principales sources anciennes

Commune Saint-Forgeot

Notice n° 133

Lieu-dit "Vieux Château"

Contexte géographique

Coordonnées Lambert II X 749540 Y 2224350 Lambert 93 X 799018,182 Y 6656590,13

Topographie Z 303

Qualité localisation 2 Contexte actuel boisement

Connaissance de l'occupation

Structures archéologiques : topographie ; témoignages sur bâti disparu Chronologie : médiéval ?

Sources écrites : mentions non localisées ? Chronologie : XIVe

Etudes : prospections

Qualité et fiabilité de l'information 1 N° site base Bibracte : 71414-36

Typologie autre fortification ? Chronologie médiéval ?


Plate-forme rectangulaire dite "Vieux Château", appelée également le Closeau, Chamborre ou Chambour.
La plate-forme mesure 50 m par 35 ; elle est entourée de fossés partiellement en eau, de 15 m de large et de 2 à 3 m de profondeur. Une dépression de 10 m de diamètre est visible au nord-ouest.
J. Roidot-Deléage décrit en 1900 des fossés revêtus d'un parement aujourd'hui disparu. Des tuiles et des fragments de tomettes hexagonales remontées par les animaux fouisseurs sont signalées par R. Niaux en 2007. La présence de ces tomettes évoque une construction plutôt récente.
Cette structure pourrait éventuellement être associée à la châtelainie de Chêne-Robin, mentionnée brièvement au XIVe siècle et non localisée.

Evolution de l'occupation

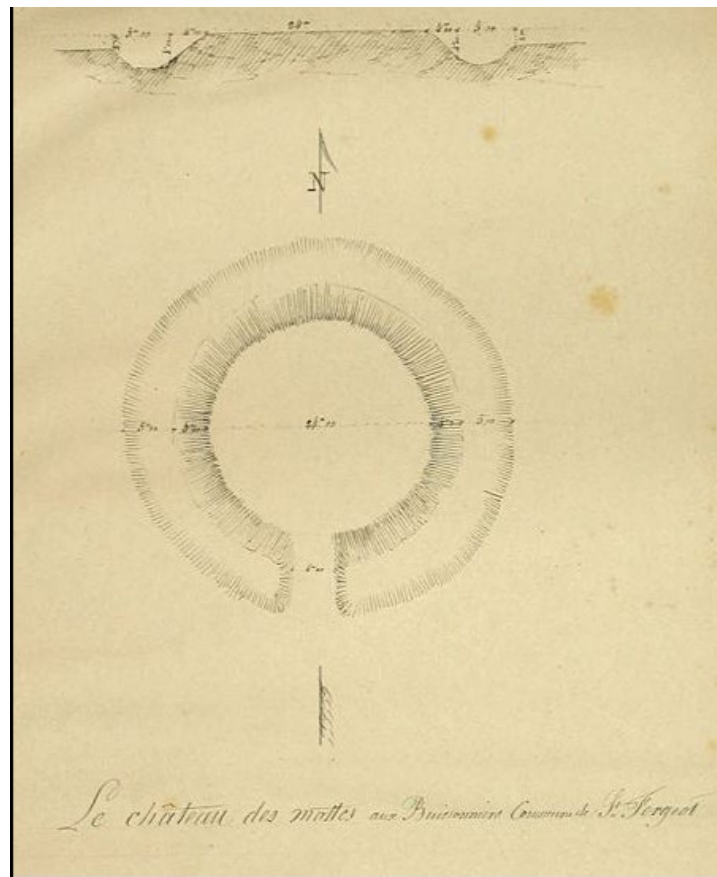
Bibliographie

Béguillet, Courtépée 1788 ; Bulliot 1856 ; Bibracte, inv. Niaux, fiche 8328

Principales sources anciennes



Saint-Forgeot - «Vieux Château», relevé de J. Roidot-Deléage (B.S.E., *Autun ancien et moderne*, II, p. 58).
Etat actuel (cl. H. Mouillebouche, 2007, BD CeCaB).



Saint-Forgeot - «Château des Mottes» (Domaine des Buissonniers), relevé de J. Roidot Deléage (B.S.E., *Autun ancien et moderne*, II, p. 58).

Commune Saint-Forgeot

Notice n° 134

Lieu-dit Domaine des Buissonniers

Contexte géographique

Coordonnées Lambert II X 747150 Y 2225840 Lambert 93 X 796642,866 Y 6658099,21

Topographie Z 342

Qualité localisation 2

Contexte actuel boisement

Connaissance de l'occupation

Structures archéologiques : topographie Chronologie : Moyen Âge central/tardif ?

Sources écrites : mentions Chronologie : XVe-XVIIe s.

Etudes : prospections

Qualité et fiabilité de l'information 2

N° site base Bibracte : 71414-12

Typologie maison forte

Chronologie Moyen Âge central ? - XVIIe s.

Mention en 1500 d'une « *mothe de Saint-Forgeot* », en 1609 d'une « motte de Marey », correspondant à la seigneurie des Buissonniers.

Les vestiges de fossés sont évoqués par Courtépée et des fouilles anciennes sont signalées dans l'annuaire de 1862 : « il ne paraît pas que cette butte ait été fortifiée : les fouilles qui ont été, dit-on, pratiquées à son sommet, il y a plus de 50 ans, n'ont rencontré nulle part des substructions ».

Le site prend aujourd'hui la forme d'une petite motte circulaire sur un promontoire, haute de 2,5 m à 3 m, large de 26 à 28 m, entouré d'un fossé humide large de 10 m. Le fossé est interrompu au sud pour créer une communication entre la motte et un chemin creux. Aucun mobilier n'est visible actuellement, mais R. Niaux signale des *tegulae* en 1980.

Evolution de l'occupation

Bibliographie

BSE., Abbé Doret, M86 ; BSE, J. Roidot-Deléage, Autun ancien et moderne, t. II, p. 58, 63 ; Béguillet, Courtépée 1788, pvol. 2, p. 586 ; Annuaire de Saône-et-Loire, 1862, p. 339 ; Inv; Niaux, fiche 8298 ; BD CeCaB, notice de R. Niaux

Principales sources anciennes

ADCO, B 10589 (1500)

Commune Saint-Forgeot

Notice n° 135

Lieu-dit Le Grand Millery

Contexte géographique

Coordonnées Lambert II X 747700 Y 2222270 Lambert 93 X 797162,042 Y 6654527,53

Topographie Z 304

Qualité localisation 2

Contexte actuel

Connaissance de l'occupation

Structures archéologiques :

Chronologie :

Sources écrites :

mentions, descriptions détaillées

Chronologie :

XIIIe ? XIVE - ...

Etudes :

Qualité et fiabilité de l'information 2

N° site base Bibracte : 71414-35

Typologie

Chronologie

Fief et famille seigneuriale attestés à partir de 1201. Une motte entourée de fossé est citée en 1302. Le fief est détenu par la famille de Millery durant les XIIIe-XIVe siècle, en 1552 par N. Lombard, chanoine, qui rebâtit le château.

En 1757, « le château de Millery assez ancien a quatre petites tours aux quatre coins, bâti sur une petite élévation ; les fossés mal en ordre ».

« Le château actuel est bâti à l'extrémité orientale d'un tertre dont l'emprise et les fossés sont parfaitement visibles, quoique comblés. Le château fut bâti au XIIIe siècle sur une plate-forme ovale de 43 x 51 m. Il fut reconstruit au XVIe siècle, sous la forme d'un bâtiment trapézoïdal composé de deux corps de logis orientés nord-ouest sud-est, de part et d'autre d'une cour. L'ensemble fut muni de deux tours d'angles, détruites avant 1823. Ce château fut démoli en 1851, sauf la tourelle d'escalier hexagonale demie hors œuvre, bâtie sur cour, qui fut incorporée au nouveau château. » (BD CeCaB)

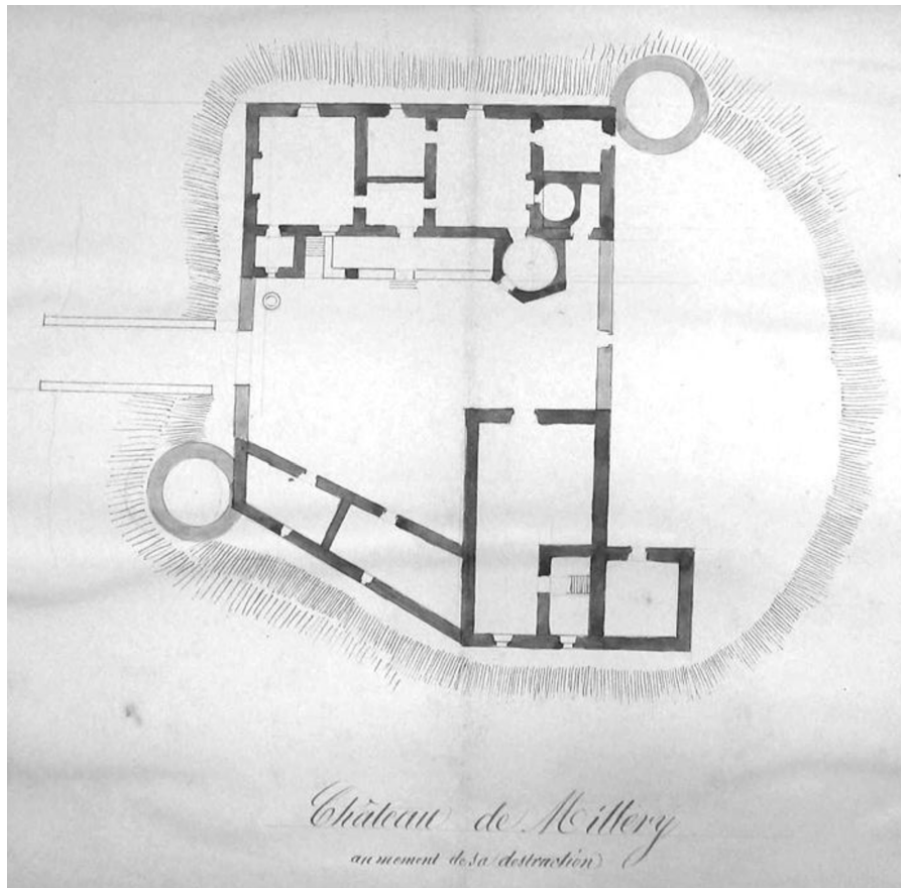
Evolution de l'occupation

Bibliographie

Béguillet, Courtépée 1788, vol. 2, p. 587 ; Bibracte, inv. Niaux, fiche 8327 ; BD CeCaB, notice de R. Niaux

Principales sources anciennes

CEA, vol. 1, p. 121 (1201) ; ADSL, H (1302) ; ADCO, C 3530-3531, ed. Dessertenne 2006, p. 82 (1757)



Le château du Grand Millery avant sa destruction partielle en 1851, relevé de J. Roidot Deléage (B.S.E., Autun ancien et moderne, t. II, p. 50 ; reprod. BD CeCaB). L'est est en haut.

Commune Saint-Léger-sous-Beuvray

Notice n° 136

Lieu-dit Corlon

Contexte géographique

Coordonnées Lambert II X 732750 Y 2214600 Lambert 93 X 782159,538 Y 6646991,13

Topographie colline Z 450

Qualité localisation 2

Contexte actuel habitat

Connaissance de l'occupation

Structures archéologiques :

Chronologie :

Sources écrites : mentions

Chronologie : XVIe - ...

Etudes :

Qualité et fiabilité de l'information 0

N° site base Bibracte : Site 71440-47

Typologie maison seigneuriale ?

Chronologie XIXe s.

Habitat mentionné en 1475 (deux feux), associé ensuite à un fief cité à partir de 1536.

Evolution de l'occupation

Bibliographie

BSE, Abbé Doret, M86, p. 65 ; MSE XXVII, p. 300 ; Pougault 1987, p. 32 ; Bibracte, inv. Niaux, fiche 8756

Principales sources anciennes

Commune	Saint-Léger-sous-Beuvray	Notice n°	137
Lieu-dit	La Boutière		

Contexte géographique										
Coordonnées	Lambert II	X	733950	Y	2216200	Lambert 93	X	783372,103	Y	6648579,57
Topographie	flanc de coteau								Z	405
Qualité localisation	3		Contexte actuel		habitat					

Connaissance de l'occupation			
Structures archéologiques :	vestiges bâtis en élévation	Chronologie :	XVe-XVIe, XVIIIe s.
Sources écrites :	mentions	Chronologie :	XIVe-XVIIIe s.
Etudes :			
Qualité et fiabilité de l'information	3	N° site base Bibracte :	Site 71440-15

Typologie	maison forte	Chronologie	XVe s.- actuel
-----------	--------------	-------------	----------------

Le fief de la Boutière est peut-être cité à partir de 1262 (« *Bosco Terri* » ?), plus certainement à partir de 1321. Il est détenu par les familles de la Boutière (XIIIe-XVIe siècle), des Bordes, de Boisseau, Mugnier (XVe siècle), de Vichy (XVIe siècle), de Chargères (XVIe-XVIIe siècle), d'Arlay (XVIIIe siècle).

La succession des dénombrements permet de restituer un habitat seigneurial non fortifié antérieur au début du XVIe siècle et des structures défensives toutes ajoutées au XVIe siècle. Le dénombrement de 1509 évoque en effet « *une maison plate communément appelée la Boutière et le courtil ou vergier assis derrière ladite maison contenant environ trois boisselées de terre* », ainsi qu'une « *maison et grange* », deux granges et des moulins (n° 504).

Une reconnaissance de 1662 décrit en revanche une situation proche de l'actuelle : « *deux chambres basses, deux chambres hautes [...] une autre chambre sur le portail, deux cabinets voûtés en une tour ronde, une petite chambre joignant ladite tour, le jardin derrière fermé de murailles, le colombier proche le portail, les écuries servant de fermeture à la cour, un petit verger le long de la galerie du jardin [...] plus une autre maison appelée la maison ancienne de la Bouthière, jardin et verger derrière, fermée de murailles, granges, écuries* », ainsi que plusieurs moulins voisins.

La maison forte occupe une terrasse d'environ 40 m de côté, aménagée au sommet d'une légère pente et surplombant la route. Le corps de logis rectangulaire comporte un étage de caves, un rez-de-chaussée surélevé, de vastes combles et un toit à deux pentes. Un bâtiment de commun en équerre, plutôt daté du XVIIIe siècle, borde la cour côté est. Cette cour est fermée d'un haut mur avec portail en plein cintre orné d'un écusson accompagné d'une porte piétonne à accolade et ouvrant sur un passage couvert et pavé. Une grosse tour ronde est accolée au portail au nord-ouest. Elle est ornée d'un cordon saillant de section circulaire et couverte d'un toit en poivrière. Au nord-est, une tour ronde isolée est dotée de trois canonniers à ébrasement externe ovale. On remarque enfin un puits à margelle saillante dans la cour.

Le toponyme « Cours basses » pourrait suggérer une basse-cour au sud de la terrasse.

Evolution de l'occupation

Fief, XIVe s. ; construction ou reconstruction, XVe/XVIe s. ; réaménagements, XVIIIe s.

Bibliographie

BSE, Abbé Doret, M 86, p. 76 ; Baudiau 1865, vol. 2, p. 366 ; MSE VII, p. 239 ; XI, p. 150 ; XX, p. 30, note 3 ; XXXII, p. 129 note 1 ; XXXIII, p. 71 ; XLI, p. 32 ; XLVII, p. 435 ; XLVIII, p. 413 ; Thévenot 1969, p. 194 ; Bibracte, inv. Niaux, fiches 8716 et 8749 ; BD CeCaB, notice de R. Niaux

Principales sources anciennes

CEA, vol. 1, p. 207-209 (1262) ; ADCO, B 10594 / Peincedé, t. XI, p. 306 à 312 (1509) ; Doret, M 86 (1662)



Saint-Léger-sous-Beuvray - La Boutière : tour de flanquement nord-est et portail (cl. V. Chevassu, 2012).



126 ter. Château de la BOUTHIÈRE (St-Leger sous Beuvray)

La cour, les deux corps de bâtiment et la tour de flanquement nord-ouest vus depuis l'ouest, vers 1904 (carte postale, coll. Bourgeois, reprod. BD CeCaB).

Commune Saint-Léger-sous-Beuvray

Notice n° 138

Lieu-dit La Roche au Loup

Contexte géographique

Coordonnées Lambert II X 737000 Y 2216300 Lambert 93 X 786420,355 Y 6648653,56

Topographie Colline Z 500

Qualité localisation 2

Contexte actuel boisement

Connaissance de l'occupation

Structures archéologiques : topographie Chronologie : protohistorique/médiéval ?

Sources écrites :

Chronologie :

Etudes : prospections

Qualité et fiabilité de l'information 0

N° site base Bibracte :

Typologie fortification de hauteur

Chronologie protohistorique / médiéval ?

Suspicion de site de hauteur, non daté. R. Niaux signale au sommet du relief « une enceinte ovale, avec grosses pierres séparées de 2 à 3 m l'une de l'autre formant entourage. Quelques-unes portent des traces de débitage ». Il décrit également d'anciennes carrières de granite en contrebas.

Evolution de l'occupation

Bibliographie

Bibracte, inv. Niaux, fiche 8727

Principales sources anciennes

Commune Saint-Léger-sous-Beuvray

Notice n° 139

Lieu-dit Le Château

Contexte géographique

Coordonnées Lambert II X 734620 Y 2214990 Lambert 93 X 784031,253 Y 6647364,90

Topographie flanc de coteau Z 412

Qualité localisation 3

Contexte actuel habitat

Connaissance de l'occupation

Structures archéologiques : vestiges bâtis en élévation

Chronologie : XVe-XVIIIe s.

Sources écrites : mentions

Chronologie : XVIIIe s.

Etudes :

Qualité et fiabilité de l'information 3

N° site base Bibracte : Site 71440-03

Typologie maison forte

Chronologie XVe s.- actuel

Demeure seigneuriale liée au fief de Corlon ? (n° 136). On sait seulement que Lazare Rabyot, seigneur de Corlon, achète en 1703 de Bathélémy d'Arlay, seigneur de la Boutière, un château à Saint-Léger avec ses deux pavillons détachés (Baudiau 1865). On ne trouve apparemment pas de mention antérieure relative à ce site pourtant fortifié dès le XVe siècle, qui dépendrait donc de la famille d'Arlay de la Boutière au début du XVIIIe siècle.

La maison forte est constituée de deux ensembles voisins. À l'est et en aval se trouve un corps de logis rectangulaire de 25 m par 9,5, flanqué d'une tourelle d'escalier ronde à moitié hors œuvre. Cette tourelle est pourvue de plusieurs ouvertures chanfreinées, d'une petite bretèche et de canonnières à ébrasement interne. Une seconde tourelle jouxte la cour à l'est du bâtiment. Les fenêtres du logis sont dotées de linteaux à accolades et de piédroits moulurés en cavet ; l'une de ces fenêtres présente un meneau. Cet ensemble serait construit durant la première moitié du XVe siècle (Beck, Laszlovszky 1996). À l'ouest et en amont, un logis classique de plan rectangulaire intègre plusieurs ouvertures à accolades du XVIe siècle ou de la seconde moitié du XVe siècle. Une tour d'angle rectangulaire est pourvue de plusieurs petites canonnières à ébrasement interne. Les bâtiments d'exploitation et le puits couvert occupant la cour paraissent plus récents (XVIIIe ou XIXe siècle ?).

Evolution de l'occupation

construction, 1ère moitié XVe s. ; réaménagement, fin XVe s. ; réaménagement, XVIIIe s.

Bibliographie

BSE, Abbé Doret, M 86, p. 61-66 ; Baudiau 1865, vol. 2, p. 369 ; Pougault 1987, p. 34 ; Bouillot 1996, n°191-197 et 260 ; Beck, Laszlovszky 1996, p. 138 ; Bibracte, inv. Niaux, fiche 8704 ; BD CeCaB, notice de R. Niaux

Principales sources anciennes



Saint-Léger-sous-Beuvray, le manoir est (cl. V. Chevassu, 2012).



Saint-Léger-sous-Beuvray, le manoir ouest (cl. V. Chevassu, 2012).

Commune Saint-Léger-sous-Beuvray

Notice n° 140

Lieu-dit Le Montaigu

Contexte géographique

Coordonnées Lambert II X 737530 Y 2215820 Lambert 93 X 786945,825 Y 6648169,46

Topographie Colline Z 600

Qualité localisation 2

Contexte actuel boisement

Connaissance de l'occupation

Structures archéologiques : topographie Chronologie : protohistorique/médiéval ?

Sources écrites :

Chronologie :

Etudes : prospections

Qualité et fiabilité de l'information 1

N° site base Bibracte :

Typologie fortification de hauteur ?

Chronologie protohistorique / médiéval ?

Suspicion de site de hauteur, non daté. « Autour de Montaigu, enceintes en pierres et terre formant talus, spécialement visibles vers le sud-est, l'est et le nord. Le talus fait généralement 2 m de haut environ » (Inv. Niaux)

Evolution de l'occupation

Bibliographie

Bibracte, inv. Niaux, fiche 8728

Principales sources anciennes

Commune Saint-Léger-sous-Beuvray

Notice n° 141

Lieu-dit Le Point du Jour

Contexte géographique

Coordonnées Lambert II X Y Lambert 93 X Y

Topographie Z

Qualité localisation 2 Contexte actuel

Connaissance de l'occupation

Structures archéologiques : Chronologie :

Sources écrites : Chronologie :

Etudes :

Qualité et fiabilité de l'information 2 N° site base Bibracte :

Typologie Chronologie

Sommet de colline présentant des traces d'aménagement, une concentration de *tegulae* et des découvertes de mobilier métallique tardo-antique. J.-G. Bulliot (XIXe siècle) et R. Niaux (1990) signalent des fragments de *tegulae* et une petite terrasse aménagée. D. Avoscan (1984) a recueilli « un petit bronze d'Aurélien » (270-275) et un *nummus* constantinien (début IVe siècle). J.-P. Guillaumet évoque des découvertes d'objets métalliques par M. Wulgué, inspecteur des impôts à Autun (dans les années 1990 ?).

Evolution de l'occupation

Bibliographie

J.-G. Bulliot, manuscrit déposé au musée de Roanne ; Bibracte, inv. Niaux, fiche 8743

Principales sources anciennes

Commune Saint-Léger-sous-Beuvray

Notice n° 142

Lieu-dit Le Vivier

Contexte géographique

Coordonnées Lambert II X 734550 Y 2217050 Lambert 93 X 783978,812 Y 6649423,75

Topographie Pied de pente Z 380

Qualité localisation 3

Contexte actuel habitat

Connaissance de l'occupation

Structures archéologiques : vestiges bâtis en élévation

Chronologie : XVIe-XVIIIe s.

Sources écrites : mentions, description détaillée

Chronologie : XIIIe-XVIIIe s.

Etudes :

Qualité et fiabilité de l'information 3

N° site base Bibracte : Site 71440-09

Typologie maison forte

Chronologie XVIe s.- actuel

La première mention du Vivier remonterait à 1262 (?). Au début du XVI^e siècle le fief est tenu par François de Montholon. Il appartient à Barnabé du Vivier en 1545.

En 1613, la maison du Vivier était composée de « *trois corps de logis, une tour ronde, la cour cloze de murailles, le jardin et verger joignant icelle* ».

On observe aujourd'hui une tour ronde isolée avec au moins quatre petites canonnières à ébrasement interne et orifice rond, obturées, en partie haute. Un arrachement témoigne de la présence ancienne d'une courtine. Le logis a été reconstruit au XVIII^e siècle, de même que les communs adjacents.

Evolution de l'occupation

Bibliographie

BSE, Abbé Doret, M86, p. 72 ; Baudiau 1865, vol. 2, p. 371-373 ; MSE XXXIII, p. 61 ; Pougault 1987, p. 35 ; Bibracte, inv. Niaux, fiche 8711 ; BD CeCaB, notice de R. Niaux

Principales sources anciennes

CEA, vol. 1, p. 338 ; Doret, M 86 (1613)



Saint-Léger-sous-Beuvray - Le Vivier : vue générale depuis le sud-est.

Commune Saint-Léger-sous-Beuvray

Notice n° 143

Lieu-dit Montaugey

Contexte géographique

Coordonnées Lambert II X 736350 Y 2214850 Lambert 93 X 785758,589 Y 6647210,31

Topographie colline Z 413

Qualité localisation 3

Contexte actuel habitat

Connaissance de l'occupation

Structures archéologiques :

Chronologie :

Sources écrites : mentions

Chronologie : XVIIe s.

Etudes :

Qualité et fiabilité de l'information 3

N° site base Bibracte : Site 71440-34

Typologie maison seigneuriale

Chronologie XVIIe s.- actuel

Hameau mentionné à partir du XIIIe siècle. Il appartient en 1671 à François de Chevigny qui y fait construire un château, puis une chapelle en 1679. Le château a été reconstruit au XIXe siècle.

Evolution de l'occupation

Bibliographie

BSE, Abbé Doret, M86, p. 74 ; Baudiau 1865, vol. 2, p. 371 ; MSE XXVII, p. 300 ; MSE V, p. 372 ; Fyot 1908, p. 411 ; Bibracte, inv. Niaux, fiche 8741

Principales sources anciennes

CEA, vol. 1, p. 352, vol. 2, p. 128, LXXI

Commune Saint-Prix

Notice n° 144

Lieu-dit Reully

Contexte géographique

Coordonnées Lambert II X 731910 Y 2220120 Lambert 93 X 781367,131 Y 6652513,60

Topographie Colline Z 590

Qualité localisation 2

Contexte actuel boisement

Connaissance de l'occupation

Structures archéologiques : topographie Chronologie : protohistorique/médiéval ?

Sources écrites :

Chronologie :

Etudes : prospections

Qualité et fiabilité de l'information 1

N° site base Bibracte :

Typologie fortification de hauteur ?

Chronologie protohistorique / médiéval ?

Fortification de hauteur ? Éperon barré par un gros muret de pierre sèche, non daté et non caractérisé. Le reste de l'éperon présente de nombreux tas d'épierrements et murets. La tradition locale y voit un château ruiné, au lieu-dit Petite Chaux, ce qui serait accrédité par un figuré de la carte de Cassini. Pour autant, aucune fortification médiévale n'est citée dans ce secteur.

Evolution de l'occupation

Bibliographie

SHN, 12 (1899), p. 154 ; SHN, 9 (1896), p. 146 ; Marlot 1903 ; SHN, 102 (1992), p. 42 ; Bibracte, inv. Niaux, fiche 464

Principales sources anciennes

Commune	Tavernay	Notice n°	145
Lieu-dit	Les Panneaux		

Contexte géographique

Coordonnées	Lambert II	X	742930	Y	2227400	Lambert 93	X	792439,677	Y	6659693,79	
Topographie									Z	325	
Qualité localisation	2					Contexte actuel	habitat				

Connaissance de l'occupation

Structures archéologiques :	témoignages sur bâti disparu ; vestiges bâtis en élévation	Chronologie :	Moyen Âge central ; XVIIIe s.	
Sources écrites :	mentions	Chronologie :	XIIIe s. -	
Etudes :				
Qualité et fiabilité de l'information	3		N° site base Bibracte :	71535-30

Typologie	maison forte	Chronologie	XIIIe s.- actuel
-----------	--------------	-------------	------------------

Fief et maison seigneuriale cités à partir de 1263, tenus par Guy Besors. Ce domaine appartient ensuite aux familles de Montholon (XIVe siècle), de Mairet (avant 1443), Rolin (1443), Granger (1539), de Ganay (1559), Masson (XVIe siècle), Moreau de Marcou, Lhomme (XVIIIe siècle).

La maison seigneuriale moderne observable aujourd'hui se superpose à une motte médiévale abandonnée avant le XVIe siècle, mais encore visible à cette époque. On trouve ainsi en 1542 « *une maison assise audit lieu de Lespanneaul contenant ung chaffour, ung sellier dessoubz et une chapelle à l'espandist d'icelle devant laquelle est une grange couverte de pailles* » et à proximité « *une place foussoyée aultour en laquelle est fondé le commencement de mothe eslevée hors de terre de 10 thoises, le tout communement dict et appelé les maisons et mothe de Lespanneaul* ».

La motte est aujourd'hui masquée par le château moderne, qui paraît dater du XVIIIe siècle.

Evolution de l'occupation

--

Bibliographie

Baudiau 1865, vol. 2, p. 351 ; Bibracte, inv. Niaux, fiche 10536 ; BD CeCaB, notice de R. Niaux

Principales sources anciennes

CSM, vol. 2, p. 114-116 (1263) ; Archives privées de M. Abord de Chatillon, citées dans la BD CeCeB (1542)

Commune Tavernay

Notice n° 146

Lieu-dit Morcoux

Contexte géographique

Coordonnées Lambert II X 744800 Y 2227500 Lambert 93 X 794308,957 Y 6659777,81

Topographie Z 345

Qualité localisation 2

Contexte actuel

Connaissance de l'occupation

Structures archéologiques : Chronologie :

Sources écrites : Chronologie :

Etudes :

Qualité et fiabilité de l'information 1

N° site base Bibracte :

Typologie

Chronologie

Fief attesté à partir de 1130 (Béguillet, Courtépée 1788), engagé en 1230 par Guillaume de Prangey au prieur de Morvant. L'abbé Courtépée et R. Niaux supposent la présence d'une maison forte, mais il ne paraît y avoir aucune preuve directe. L'abbé Baudiau évoque quant à lui un château construit seulement au XVIIIe siècle, qui correspond à l'édifice actuel. On trouve aujourd'hui un château du XVIIIe siècle dit le Vieux Château, doté d'une chapelle.

Evolution de l'occupation

Bibliographie

Béguillet, Courtépée 1788 ; Baudiau 1865, vol. 2, p. 353 ; Bibracte, inv. Niaux, notice 10522 ; Base Mérimée

Principales sources anciennes

CSM, vol. 2, p. 74-75 (1230)

Commune	Tavernay	Notice n°	147
Lieu-dit	Pré Charmoy		

Contexte géographique

Coordonnées	Lambert II	X	745930	Y	2222800	Lambert 93	X	795398,042	Y	6655072,14	
Topographie									Z	301	
Qualité localisation	2					Contexte actuel	prairie ; habitat				

Connaissance de l'occupation

Structures archéologiques :	topographie	Chronologie :	médiéval	
Sources écrites :	mentions	Chronologie :	XIIIe-XVIIIe	
Etudes :	prospections			
Qualité et fiabilité de l'information	1		N° site base Bibracte :	71535-13

Typologie	maison forte	Chronologie	XIIIe - XVIIIe s. ?
-----------	--------------	-------------	---------------------

Nicolas Rufus et Gérard donnent en 1221 la Grange du Pré Charmoy à l'abbaye de Saint-Martin puis cette dernière y fait bâtir un « château fort à pont-levis », d'après l'abbé Doret. Le site est en tout cas mentionné à partir de 1236 dans le cartulaire de Saint-Martin : le texte évoque alors une grange. J.-F. Baudiau relate que cette maison forte aurait été prise et ruinée par Guy de Rabutin, seigneur de Monthelon, au XVIe siècle (?), ce qui resterait à vérifier dans les sources anciennes. Au XVIIe siècle, Pré-Charmoy est un fief tenu par la famille Cartier de la Boutière (1675), puis d'Arlay et de Fontenay. Elle appartient ensuite de nouveau à l'abbaye Saint-Martin (Baudiau 1865).

On ne retrouve pas de mention de maison forte au Pré Charmoy dans le cartulaire de Saint-Martin. Un inventaire de 1790 évoque un domaine rural, mais pas de château ou de maison forte.

Plate forme quadrangulaire au sud du château moderne, délimité par des fossés perceptibles au sol et surtout bien visibles sur les clichés aériens : légère dépression et herbe plus verte. Constructions et emprise encore visibles sur le cadastre napoléonien : deux corps de bâtiments en équerre autour d'une cour quadrangulaire. R. Niaux suppose un abandon de la motte et un déplacement vers le château actuel (pavillon XVIIIe siècle) au XVIe siècle.

Evolution de l'occupation

--

Bibliographie

BSE, Abbé Doret, M 81, p. 49 et 116 ; Baudiau 1865, vol. 2, p. 353 ; Bibracte, inv. Niaux, fiche 10549 ; BD CeCaB, notice de A.V. R.

Principales sources anciennes

CSM, vol. 2, p. 49 (1236), p. 350 (1790)



Tavernay - Pré Charmoy : cliché aérien de R. Goguy, 1994 (BD CeCaB).

Commune Villapourçon

Notice n° 148

Lieu-dit Châtréfieu

Contexte géographique

Coordonnées Lambert II X 724580 Y 2214900 Lambert 93 X 773999,053 Y 6647360,28

Topographie Colline Z 531

Qualité localisation 2

Contexte actuel boisement

Connaissance de l'occupation

Structures archéologiques : topographie Chronologie : protohistorique/médiéval ?

Sources écrites :

Chronologie :

Etudes : prospections

Qualité et fiabilité de l'information 1

N° site base Bibracte :

Typologie fortification de hauteur ?

Chronologie protohistorique / médiéval ?

Suspicion de site de hauteur, non daté. La topographie semble dessiner un éperon barré, associé au toponyme évocateur de « Châtréfieu ».

Evolution de l'occupation

Bibliographie

Prospections terrestres P. Nouvel : Site 58309-30

Principales sources anciennes

Commune Villapourçon
Lieu-dit La Courbasse

Notice n° 149

Contexte géographique

Coordonnées Lambert II X 721149 Y 2218036 Lambert 93 X 770597,568 Y 6650522,74

Topographie Z 370

Qualité localisation 2

Contexte actuel

Connaissance de l'occupation

Structures archéologiques : vestiges bâtis en élévation

Chronologie : XVIIe s. ?

Sources écrites : mentions

Chronologie : ... - XVe ?

Etudes :

Qualité et fiabilité de l'information 2

N° site base Bibracte :

Typologie maison forte ?

Chronologie ... - XVe s. ?

Maison forte mal documentée, pour laquelle on ne possède aucune réelle source ancienne.

On observe aujourd'hui un colombier carré isolé, deux logis et des bâtiments d'exploitation en équerre, délimitant une cour carrée. Le plan actuel du site est à peu près celui du début du XIXe siècle : on remarque seulement un bâtiment supplémentaire sur le cadastre napoléonien.

La notice du PNR Morvan indique dans une dépendance « un linteau de cheminée du XVIe ou du XVIIe siècle » : on distingue sur la photographie associée ce qui semble un grand morceau de linteau de cheminée (plutôt XVIIe siècle ?) placé à la verticale contre un mur pour former un pilier, ainsi qu'un linteau mouluré placé en remploi au-dessus de la porte d'entrée. Les faces extérieures du colombier ne montrent a priori pas d'indices de bâti ancien.

La notice de la BD CeCab interprète les bâtiments d'exploitation actuels, qui recèlent les vestiges les plus anciens, comme les dépendances d'un château qui était « probablement » bâti sur une motte voisine. Le lieu-dit peut bien sûr évoquer une basse-cour. On ne retrouve cependant aucun indice ou vestige de mottes dans les environs. Le plan des bâtiments évoquerait par ailleurs plutôt une petite maison forte organisée sur une plate-forme carrée que les dépendances d'un château placé à proximité.

L'abbé Baudiau donne très peu de précisions, basées sur les archives de Larochemillay : il explique qu'il s'agissait d'une « importante seigneurie » mais ne donne aucun nom de seigneur. Le droit de haute justice aurait été accordé à ce fief en 1327. La maison forte de la Courbasse aurait été détruite au XVe siècle et les habitants forcés par la suite d'acquitter leurs obligations de guet et garde à Larochemillay.


Evolution de l'occupation

Bibliographie

Baudiau 1865, vol. 1, p. 616-617 ; BD CeCaB, notice de A. Bondoux ; Inventaire historique du PNR Morvan

Principales sources anciennes

Archives privées de Larochemillay



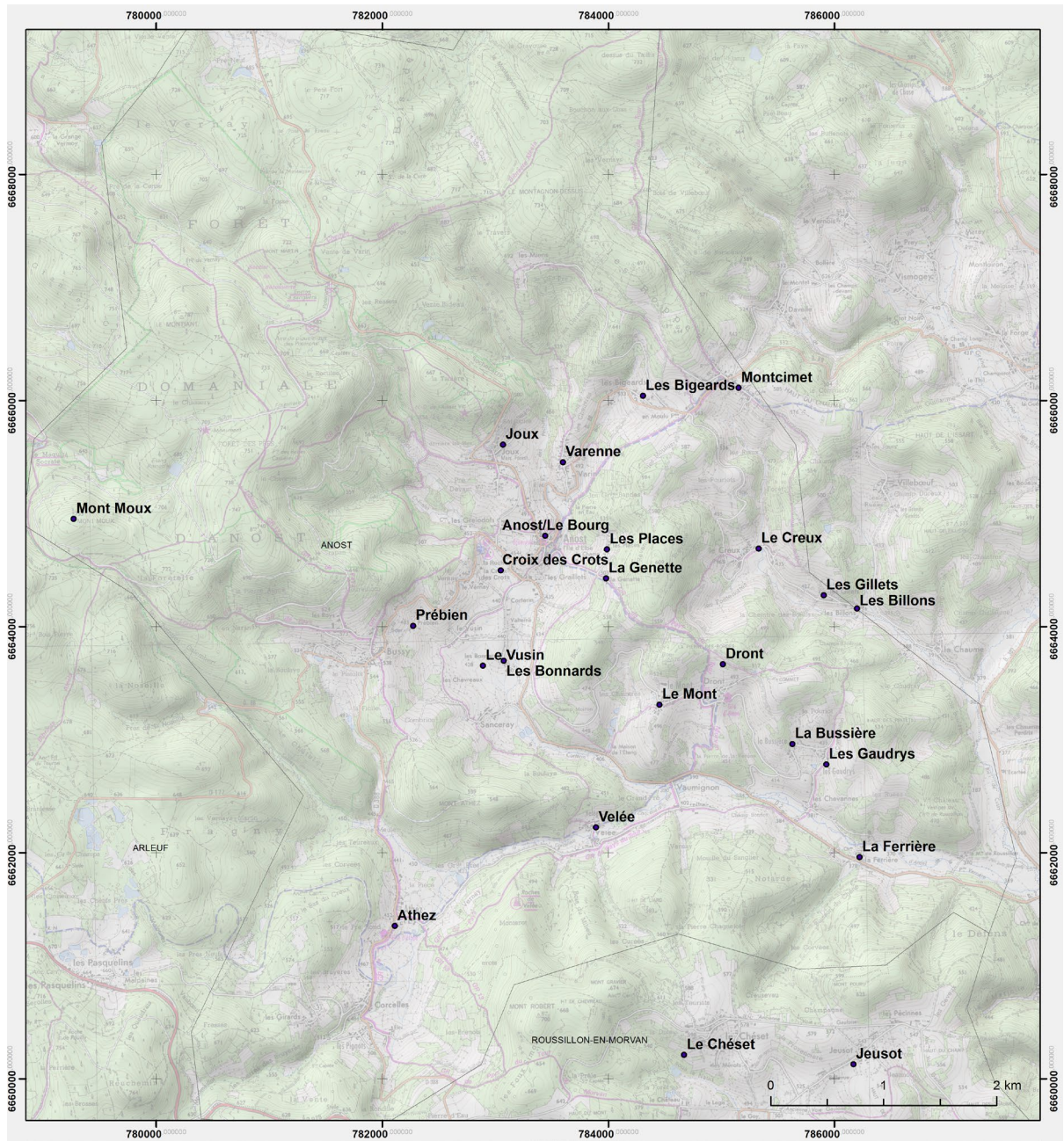
Villapourçon - La Courbasse, vue générale depuis le nord, plate-forme et colombier quadrangulaire (cl. R. Niaux, fiche 11405).

2.3. Habitat rural

Sommaire des sites inventoriés.

Notice	Commune	Lieu-dit			
150	Anost	Anost/Le Bourg	220	Autun	Les Chopins
151	Anost	Athez	221	Autun	Les Cloix
152	Anost	Bussy	222	Autun	Les Gaudoirs
153	Anost	Croix des Crots	223	Autun	Les Moreaux
154	Anost	Dront	224	Autun	Les Revirets
155	Anost	Joux	225	Autun	Les Sequets
156	Anost	La Bussière	226	Autun	Montrömble
157	Anost	La Ferrière	227	Autun	Orme
158	Anost	La Genette	228	Autun	Ornez
159	Anost	Le Creux	229	Autun	Prulley
160	Anost	Le Mont	230	Autun	Saint-Pantaléon/Bourg
161	Anost	Le Vusin	231	Autun	
162	Anost	Les Bigeards	232	Autun	
163	Anost	Les Billons	233	Brion	Bois des Garennes
164	Anost	Les Bonnards	234	Brion	Brion/Le Bourg
165	Anost	Les Droutz	235	Brion	Charas
166	Anost	Les Gaudrys	236	Brion	Corcelles
167	Anost	Les Gillets	237	Brion	Guenand
168	Anost	Les Places	238	Brion	La Longine
169	Anost	Les Vernays du Lard	239	Brion	Le Grand Bois
170	Anost	Mont Moux	240	Brion	Les Arbres
171	Anost	Montcimet	241	Brion	Les Champs de Gueunan
172	Anost	Prébien	242	Brion	Les Commeris
173	Anost	Sanceray	243	Brion	Les Fourneaux
174	Anost	Varenne	244	Brion	Les Moreaux
175	Anost	Velée	245	Brion	Les Mouillons
176	Arleuf	Arleuf	246	Brion	Montagny
177	Arleuf	Beauregard	247	Fâchin	Fâchin
178	Arleuf	Bost	248	Fâchin	Les Buteaux
179	Arleuf	Chaintre du Mitan	249	Fâchin	Les Morvands
180	Arleuf	Doridot	250	Glux-en-Glenne	Centasse
181	Arleuf	Fosse	251	Glux-en-Glenne	Glux-en-Glenne
182	Arleuf	La Bouloye	252	Glux-en-Glenne	L'Echenault
183	Arleuf	La Rochette	253	Glux-en-Glenne	Les Francillons
184	Arleuf	La Vallée de Cours	254	Glux-en-Glenne	Les Vernes
185	Arleuf	Le Chaz	255	Glux-en-Glenne	Villechaise
186	Arleuf	Le Maraut	256	La Celle-en-Morvan	La Celle/Le Bourg
187	Arleuf	Le Parc	257	La Celle-en-Morvan	La Vesvre
188	Arleuf	Les Bardiaux	258	La Celle-en-Morvan	Le Champ Ramé
189	Arleuf	Les Blandins	259	La Celle-en-Morvan	Le Mont/mont Chevaliers
190	Arleuf	Les Bouchoux	260	La Celle-en-Morvan	Les Changarniers
191	Arleuf	Les Brenets	261	La Celle-en-Morvan	Les Routtes
192	Arleuf	Les Cheintres	262	La Celle-en-Morvan	Milliore
193	Arleuf	Les Gardes Bois	263	La Celle-en-Morvan	Pâtûre du Milieu/Grande
194	Arleuf	Les Manges	Pâtûre		
195	Arleuf	Les Mouillefer	264	La Comelle	Beau
196	Arleuf	Les Pasquelins	265	La Comelle	Bieux
197	Arleuf	Les Rollots	266	La Comelle	Bois de Baugy
198	Arleuf	Montignon	267	La Comelle	La Comelle/Le Bourg
199	Arleuf	Petite Chaintre de la Croix	268	La Comelle	La Croix Moineau/Prés Comelle
200	Arleuf	Pierre Morand, captage Rougelot	269	La Comelle	La Place
201	Arleuf	Poisson	270	La Comelle	La Rebondie
202	Autun	Bois-le-Duc	271	La Comelle	La Trousse
203	Autun	Breuil	272	La Comelle	Le Lait
204	Autun	Couhard	273	La Comelle	Le Verne
205	Autun	En Fleury	274	La Comelle	Les Brenets
206	Autun	Éperon	275	La Comelle	Maison de Bourgogne
207	Autun	Fillouse	276	La Comelle	Montperroux
208	Autun	Fontaine-Molaine	277	La Comelle	Les Bornes
209	Autun	Fragny	278	La Grande Verrière	Champ Thévenod
210	Autun	La Barre	279	La Grande Verrière	Chaume
211	Autun	La Chaume	280	La Grande Verrière	Chaumoy
212	Autun	La Chaume	281	La Grande Verrière	Crot au Meunier
213	Autun	La Chenelotte	282	La Grande Verrière	Jouvrain
214	Autun	La Genetoye 4	283	La Grande Verrière	La Chauvette
215	Autun	La Pâtûre	284	La Grande Verrière	La Grande Verrière
216	Autun	Le Bois Derrière	285	La Grande Verrière	Le Loup Pirot
217	Autun	Le Chaumar	286	La Grande Verrière	Le Petit Reuil
218	Autun	Le Pavillon	287	La Grande Verrière	Les Buissons, Champ Mar-
219	Autun	Le Petit Bois	tin, Derrière les Granges		
			288	La Grande Verrière	Les Butteaux

289	La Grande Verrière	Les Duées	381	Poil	La Grande Pâtüre
290	La Grande Verrière	Les Dufresnes	382	Poil	Le Petit Laume
291	La Grande Verrière	Les Poignants	383	Poil	Les Grandes Fontaines
292	La Grande Verrière	Les Rouets	384	Poil	Les Grands Bots
293	La Grande Verrière	Les Terres de Grand Loup	385	Poil	Les Patrots
294	La Grande Verrière	Les Tréaux	386	Poil	Montchenis
295	La Grande Verrière	Les Vignes	387	Poil	Pierrefitte
296	La Grande Verrière	Mardor	388	Poil	Poil
297	La Grande Verrière	Méchet	389	Roussillon-en-Morvan	Aigreveau
298	La Grande Verrière	Mizieux	390	Roussillon-en-Morvan	Blain-le-Vieil
299	La Grande Verrière	Mizieux	391	Roussillon-en-Morvan	Grand Champ des Vernets
300	La Grande Verrière	Savilly	392	Roussillon-en-Morvan	Jeusot
301	La Grande Verrière	Sénavelle	393	Roussillon-en-Morvan	Le Chését
302	La Grande Verrière	Sirop, l'Ouche à la maison,	394	Roussillon-en-Morvan	Le Grand Mizieux
Crot du Meunier			395	Roussillon-en-Morvan	Le Pommoy
303	La Grande Verrière	Vermenot	396	Roussillon-en-Morvan	Le Trépont, Sous la Vigne
304	La Grande Verrière	Vermenot le ht	397	Roussillon-en-Morvan	Montfraul
305	La Grande Verrière	Vers les Bois	398	Roussillon-en-Morvan	Roussillon
306	Laizy Boudedey		399	Roussillon-en-Morvan	Terre du Pavillon
307	Laizy Bouin		400	Saint-Forgeot	Chambord
308	Laizy Champ de Rully		401	Saint-Forgeot	Cressy
309	Laizy Chassagne		402	Saint-Forgeot	Le Fourneau
310	Laizy Chaumont		403	Saint-Forgeot	Le Petit Millery
311	Laizy Chazeu		404	Saint-Forgeot	Les Chevreys
312	Laizy Croizy		405	Saint-Forgeot	Saint-Forgeot :/Bourg
313	Laizy Crometey		406	Saint-Forgeot	
314	Laizy Fontaine-la-Mère		407	Saint-Léger-sous-Beuvray	Aux Belus
315	Laizy Ht Cernat		408	Saint-Léger-sous-Beuvray	Charconnet
316	Laizy La Collonge		409	Saint-Léger-sous-Beuvray	Chevigny
317	Laizy La Planche		410	Saint-Léger-sous-Beuvray	Colonge
318	Laizy La Plante		411	Saint-Léger-sous-Beuvray	Corlon
319	Laizy La Rochette		412	Saint-Léger-sous-Beuvray	Cul de Meune
320	Laizy La Vesvre		413	Saint-Léger-sous-Beuvray	La Garenne
321	Laizy La Vesvre		414	Saint-Léger-sous-Beuvray	La Velle
322	Laizy Laizy/Le Bourg		415	Saint-Léger-sous-Beuvray	Lavaux
323	Laizy Le Champ		416	Saint-Léger-sous-Beuvray	Le Buet
324	Laizy Le Gd Lormy		417	Saint-Léger-sous-Beuvray	Le Foing
325	Laizy Le Grand Pré de Sernat		418	Saint-Léger-sous-Beuvray	Le Gué
326	Laizy Le Mousseau		419	Saint-Léger-sous-Beuvray	Le Moiron
327	Laizy Les Berrets		420	Saint-Léger-sous-Beuvray	Le Poirier au Chien
328	Laizy Les Buchillons		421	Saint-Léger-sous-Beuvray	Le Presserot ; Pâtüre de
329	Laizy Les Caillots		Commereau		
330	Laizy Les Champs d'Arroux		422	Saint-Léger-sous-Beuvray	Le Rebout
331	Laizy Les Grands Prés		423	Saint-Léger-sous-Beuvray	Le Vivier
332	Laizy Les Joureaux		424	Saint-Léger-sous-Beuvray	Les Fausses
333	Laizy Les Mollères		425	Saint-Léger-sous-Beuvray	Les Vernes
334	Laizy Les Vernes		426	Saint-Léger-sous-Beuvray	Molnet
335	Laizy Les Vernes		427	Saint-Léger-sous-Beuvray	Mont Beuvray 1/Habitat
336	Laizy Maizières		alto-médiéval		
337	Laizy Villers dessoubz Vils		428	Saint-Léger-sous-Beuvray	Montandé
338	Larochemillay Champrobert		429	Saint-Léger-sous-Beuvray	Montauegy
339	Larochemillay Cheptendiau		430	Saint-Léger-sous-Beuvray	Montmoret
340	Larochemillay Ettevaux		431	Saint-Léger-sous-Beuvray	Montpéroux
341	Larochemillay La Verne		432	Saint-Léger-sous-Beuvray	Poisson
342	Larochemillay Larochemillay		433	Saint-Léger-sous-Beuvray	Saint-Léger-sous-Beuvray/Le
343	Larochemillay Les Guignas		Bourg		
344	Larochemillay Maulot		434	Saint-Léger-sous-Beuvray	Vers les Croix
345	Larochemillay Mesles		435	Saint-Léger-sous-Beuvray	Villoul
346	Larochemillay Montaudué		436	Saint-Prix	Arcey/Les Blanchots
347	Monthelon Beaufort		437	Saint-Prix	Argentolle
348	Monthelon Branges		438	Saint-Prix	Bois du Rire
349	Monthelon Branges		439	Saint-Prix	Crot Morin
350	Monthelon Champ Devant		440	Saint-Prix	Franay
351	Monthelon Chantal		441	Saint-Prix	Genetouse
352	Monthelon Chevannes		442	Saint-Prix	La Croisette
353	Monthelon Cortecloux		443	Saint-Prix	La Goulotte
354	Monthelon Jarret		444	Saint-Prix	La Grande Chaux
355	Monthelon La Charaverne		445	Saint-Prix	L'Ecarie
356	Monthelon La Queue		446	Saint-Prix	Les Barbiers
357	Monthelon Le Bois de Lée		447	Saint-Prix	Les Caillots
358	Monthelon Le Brouillat		448	Saint-Prix	Les Chaises
359	Monthelon Le Champ de la Croix		449	Saint-Prix	Les Rouets
360	Monthelon Le Grand Breu		450	Saint-Prix	Les Rues Carlins
361	Monthelon Le Grand Pénuria		451	Saint-Prix	Montcharmont
362	Monthelon Le Grand Pré		452	Saint-Prix	Saint-Prix/Le Bourg
363	Monthelon Le Grand Pré		453	Tavernay	Chambois
364	Monthelon Le Pré Genot		454	Tavernay	Croix Jean Naudin
365	Monthelon Le Ravery		455	Tavernay	La Charmoye
366	Monthelon Le Seuil		456	Tavernay	La Comaille
367	Monthelon Les Bléreaux		457	Tavernay	La Cour de Sommant
368	Monthelon Les Granges		458	Tavernay	La Terre du Champ
369	Monthelon Les Mazilles		459	Tavernay	Les Bruyères
370	Monthelon Lionges		460	Tavernay	Les Champs Devant
371	Monthelon Monthelon/Le Bourg		461	Tavernay	Les Guyards
372	Monthelon Pantonge		462	Tavernay	Les Panneaux
373	Monthelon Pauchereves		463	Tavernay	Lovernay
374	Monthelon Sur Rue		464	Tavernay	Tavernay/Le Bourg
375	Poil Bois de Villette		465	Tavernay	Varolles
376	Poil Champs de Faux		466	Villapourçon	Faulin
377	Poil Chassagne		467	Villapourçon	La Chassagne
378	Poil Conclay 2		468	Villapourçon	Les Chenevots
379	Poil Corcelle		469	Villapourçon	Les Mathelin, Le Curty
380	Poil La Chapelle, Chp de Bussy, Le Gd Pré		470	Villapourçon	Villapourçon



Localisation des sites d'habitat inventoriés sur la commune d'Anost.

Commune Anost

Notice n° 150

Lieu-dit Anost / Le Bourg

Contexte géographique

Coordonnées Lambert II X Y Lambert 93 X Y

Topographie Z

Qualité localisation 2

Contexte actuel

Connaissance de l'occupation

Structures archéologiques : Chronologie :

Sources écrites : Chronologie :

Etudes :

Qualité et fiabilité de l'information 2

N° site base Bibracte :

Typologie

Chronologie

Lieu habité dès le haut Moyen Âge, accueillant du moins une nécropole à sarcophages (n° 2) à proximité de l'église médiévale et actuelle (n° 3). Ce sanctuaire, siège d'une paroisse, d'un archiprêtré et d'un prieuré rural, est cité à partir de 1132.

Une maison forte est construite au XVIe s. en bordure du bourg (n° 70).

Au XIXe s., le bourg est formé d'un petit groupe de maisons alignées le long d'une voie sinueuse, avec plusieurs petits hameaux touchant presque le groupement principal.

Evolution de l'occupation

Bibliographie

Bibracte, inv. Niaux, fiche 162

Principales sources anciennes

CSS, p. 55 (1140)

Commune	Anost	Notice n°	151
Lieu-dit	Athez		

Contexte géographique

Coordonnées Lambert II X Y Lambert 93 X Y

Qualité localisation 2 Contexte actuel Z

Structures archéologiques :		Sources écrites :	
Connaissance du site :	<input type="text"/>	mentions	<input type="text"/>
Chronologie :	<input type="text"/>	XIIIe- ...	<input type="text"/>
Etudes :	<input type="text"/>	Qualité de l'information	2

Typologie Chronologie

Le lieu correspond peut-être à une « *villula Atheias* » citée dans un faux diplôme de 901 daté en réalité de la fin du Xe siècle (Bruand 2009). Il est mentionné de manière plus certaine à partir de 1271. Il compte deux feux en 1475.

Bibliographie

BSE, Abbé Doret, M 85, p. 71 ; MSE XXVII, p. 303 ; Baudiau 1865, vol. 2, , p. 454 ; Bruand 2009, p. 18, 318-319.

Principales sources anciennes

ADSL, H 27 (901) ; ADCO, B 11510 (1475)

Commune	Anost	Notice n°	152
Lieu-dit	Bussy		

Contexte géographique

Coordonnées Lambert II X Y Lambert 93 X Y

Qualité localisation 2 Contexte actuel Z

Structures archéologiques :		Sources écrites :	
Connaissance du site :	<input type="text"/>	mentions	<input type="text"/>
Chronologie :	<input type="text"/>	VIIe ? XVe - ...	<input type="text"/>
Etudes :	<input type="text"/>	Qualité de l'information	2

Typologie Chronologie

Le lieu pourrait correspondre à la « *villa vero Buxido* » citée en 696, notamment selon l'abbé Chaume. L'identification est mise en doute par O. Bruand. L'habitat est mentionné de manière certaine à partir de 1475. Il compte trois feux à cette date.

Bibliographie

Baudiau 1865, vol. 2, I, p. 508 ; Chaume 1937, vol. 3, p. 823-827 ; Bruand 2009, p. 314.

Principales sources anciennes

CSS, p. 5-7 (696) ; ADCO, B 11510 (1475)

Commune	Anost	Notice n°	153
Lieu-dit	Croix des Crots		

Contexte géographique

Coordonnées Lambert II X Y Lambert 93 X Y

Qualité localisation 2 Contexte actuel Z

Structures archéologiques :		Sources écrites :	
Connaissance du site :	<input type="text"/>	mentions	<input type="text"/>
Chronologie :	<input type="text"/>	XVe - ...	<input type="text"/>
Etudes :	<input type="text"/>	Qualité de l'information	2

Typologie	<input type="text" value="habitat"/>	Chronologie	<input type="text" value="XVe s. - actuel"/>
Mentionné à partir de 1475.			
Bibliographie			
<input type="text" value="MSE XXVII, p. 303"/>			
Principales sources anciennes			
<input type="text" value="ADCO, B 11510 (1475)"/>			

Commune	Anost	Notice n°	154
Lieu-dit	Dront		

Contexte géographique

Coordonnées Lambert II X Y Lambert 93 X Y

Qualité localisation 2 Contexte actuel Z

Structures archéologiques :		Sources écrites :	
Connaissance du site :	<input type="text"/>	mentions	<input type="text"/>
Chronologie :	<input type="text"/>	XVe - ...	<input type="text"/>
Etudes :	<input type="text"/>	Qualité de l'information	2

Typologie	<input type="text" value="habitat"/>	Chronologie	<input type="text" value="XVe s. - actuel"/>
Mentionné à partir de 1475 (« Andras »). Il compte alors un feu.			
Bibliographie			
<input type="text" value="BSE, Abbé Doret, M 85, p. 91 ; MSE XI, p. 146 149 ; MSE XXVII, p. 303 ; MSE V, p. 381 ; Baudiau 1865, vol. 2, , p. 452"/>			
Principales sources anciennes			
<input type="text" value="ADCO, B 11510 (1475)"/>			

Commune	Anost	Notice n°	155
Lieu-dit	Joux		

Contexte géographique

Coordonnées Lambert II X Y Lambert 93 X Y

Qualité localisation 2 Contexte actuel Z

Structures archéologiques :		Sources écrites :	
Connaissance du site :	<input type="text"/>	mentions	<input type="text"/>
Chronologie :	<input type="text"/>	XVe - ...	<input type="text"/>
Etudes :	<input type="text"/>	Qualité de l'information	2

Typologie	<input type="text" value="habitat"/>	Chronologie	<input type="text" value="XVe s. - actuel"/>
Mentionné à partir de 1475. Il compte deux feux en 1475.			
Bibliographie			
<input type="text" value="BSE, Abbé Doret, M 85, p. 99 ; Baudiau 1865, vol. 2, , p. 452 ; MSE XXVII, p. 303 ; MSE V, p. 382"/>			
Principales sources anciennes			
<input type="text" value="ADCO, B 11510 (1475)"/>			

Commune	Anost	Notice n°	156
Lieu-dit	La Bussière		

Contexte géographique

Coordonnées Lambert II X Y Lambert 93 X Y

Qualité localisation 2 Contexte actuel Z

Structures archéologiques :		Sources écrites :	
Connaissance du site :	<input type="text"/>	mentions	<input type="text"/>
Chronologie :	<input type="text"/>	XVe - ...	<input type="text"/>
Etudes :	<input type="text"/>	Qualité de l'information	2

Typologie	<input type="text" value="habitat"/>	Chronologie	<input type="text" value="XVe s. - actuel"/>
Mentionné comme fief en 1412, habitat comptant un feu en 1475.			
Bibliographie			
<input type="text" value="Baudiau 1865, vol. 2, , p. 452 ; MSE XXVII, p. 303 ; MSE XLIV, p. 117"/>			
Principales sources anciennes			
<input type="text" value="ADCO, B 11510 (1475)"/>			

Commune	Anost	Notice n°	157
Lieu-dit	La Ferrière		

Contexte géographique										
Coordonnées	Lambert II	X	736689	Y	2229614	Lambert 93	X	786222,735	Y	6661959,00
Qualité localisation	2		Contexte actuel	terrain bâti			Z	378		

Structures archéologiques :			Sources écrites :			
Connaissance du site :	<input type="text"/>			mentions <input type="text"/>		
Chronologie :	<input type="text"/>			Xe - ... <input type="text"/>		
Etudes :	<input type="text"/>			Qualité de l'information 2		

Typologie	habitat	Chronologie	Xe s. - actuel
« villa Ferrerias » en 924. Habitat cité ensuite à partir de 1100, regroupant deux feux en 1475.			
Bibliographie			
BSE, Abbé Doret, M85 p. 69 ; MSE XXVII, p. 303 ; Baudiau 1865, vol. 2, p. 452 ; Bruand 2009, p. 319			
Principales sources anciennes			
CSS, p. 15 (924), 51 ; ADCO, B 11510 (1475)			

Commune	Anost	Notice n°	158
Lieu-dit	La Genette		

Contexte géographique										
Coordonnées	Lambert II	X	734423	Y	2232064	Lambert 93	X	783979,445	Y	6664426,21
Qualité localisation	2		Contexte actuel	terrain bâti			Z	503		

Structures archéologiques :			Sources écrites :			
Connaissance du site :	<input type="text"/>			mentions <input type="text"/>		
Chronologie :	<input type="text"/>			XVe - ... <input type="text"/>		
Etudes :	<input type="text"/>			Qualité de l'information 2		

Typologie	habitat	Chronologie	XVe s. - actuel
Hameau peut-être cité en 1475, sous le nom de « Montemal ». Il est alors pourvu de deux feux.			
Bibliographie			
MSE XXVII, p. 303			
Principales sources anciennes			
ADCO, B 11510 (1475)			

Commune	Anost	Notice n°	159
Lieu-dit	Le Creux		

Contexte géographique

Coordonnées Lambert II X Y Lambert 93 X Y

Qualité localisation 2 Contexte actuel Z

Structures archéologiques :		Sources écrites :	
Connaissance du site :	<input type="text"/>	mentions	<input type="text"/>
Chronologie :	<input type="text"/>	XVe - ...	<input type="text"/>
Etudes :	<input type="text"/>	Qualité de l'information	2

Typologie Chronologie

Cité à partir de 1475. Le hameau compte six feux à cette date.

Bibliographie
MSE XI, p. 149 ; MSE XXVII, p. 303 ; BSE, Abbé Doret, M85, p. 76

Principales sources anciennes
ADCO, B 11510 (1475)

Commune	Anost	Notice n°	160
Lieu-dit	Le Mont		

Contexte géographique

Coordonnées Lambert II X Y Lambert 93 X Y

Qualité localisation 2 Contexte actuel Z

Structures archéologiques :		Sources écrites :	
Connaissance du site :	<input type="text"/>	mentions	<input type="text"/>
Chronologie :	<input type="text"/>	XVIIe - ...	<input type="text"/>
Etudes :	<input type="text"/>	Qualité de l'information	2

Typologie Chronologie

Mentionné à partir de 1628.

Bibliographie
Parain 2004, p. 63-68

Principales sources anciennes
ADSL, 2 E 86

Commune	Anost	Notice n°	161
Lieu-dit	Le Vusin		

Contexte géographique

Coordonnées Lambert II X Y Lambert 93 X Y

Qualité localisation 2 Contexte actuel Z

Structures archéologiques :		Sources écrites :	
Connaissance du site :	<input type="text"/>	mentions	<input type="text"/>
Chronologie :	<input type="text"/>	XVe - ...	<input type="text"/>
Etudes :	<input type="text"/>	Qualité de l'information	2

Typologie Chronologie

Mentionné à partir de 1475 (« Duisain »). Il compte alors un feu.

Bibliographie

BSE, Abbé Doret, M 85, p. 101 ; Baudiau 1865, vol. 2, I, p. 508 ; MSE XXVII, p. 303 ; BSE

Principales sources anciennes

ADCO, B 11510 (1475)

Commune	Anost	Notice n°	162
Lieu-dit	Les Bigeards		

Contexte géographique

Coordonnées Lambert II X Y Lambert 93 X Y

Qualité localisation 2 Contexte actuel Z

Structures archéologiques :		Sources écrites :	
Connaissance du site :	<input type="text"/>	mentions	<input type="text"/>
Chronologie :	<input type="text"/>	XVIIe - ...	<input type="text"/>
Etudes :	<input type="text"/>	Qualité de l'information	2

Typologie Chronologie

Mentionné à partir de 1628 : il s'appelle à cette date « Collonge » et comprend dix familles de tenanciers dont six portant le nom de Bigeard, donnant le nom actuel du hameau.

Bibliographie

Parain 2004, p. 63-68

Principales sources anciennes

ADSL, 2 E 86

Commune	Anost	Notice n°	163
Lieu-dit	Les Billons		

Contexte géographique

Coordonnées Lambert II X Y Lambert 93 X Y

Qualité localisation 2 Contexte actuel Z

Structures archéologiques :		Sources écrites :	
Connaissance du site :	<input type="text"/>	mentions	<input type="text"/>
Chronologie :	<input type="text"/>	XVe - ...	<input type="text"/>
Etudes :	<input type="text"/>	Qualité de l'information	2

Typologie Chronologie

Mentionné à partir de 1475 (« Perron ») ? Perron paraît également correspondre à un autre hameau non localisé, mentionné en 1628 (« Le Perron »).

Bibliographie

BSE, Abbé Doret, M85, p. 76 ; MSE XI , p. 147 ; MSE XXVII, p. 303 ; Beaucarnot 1979, p. 22

Principales sources anciennes

ADCO, B 11510 (1475) ; ADSL, 2 E 86 (1628)

Commune	Anost	Notice n°	164
Lieu-dit	Les Bonnards		

Contexte géographique

Coordonnées Lambert II X Y Lambert 93 X Y

Qualité localisation 2 Contexte actuel Z

Structures archéologiques :		Sources écrites :	
Connaissance du site :	<input type="text"/>	mentions	<input type="text"/>
Chronologie :	<input type="text"/>	XVIIe - ...	<input type="text"/>
Etudes :	<input type="text"/>	Qualité de l'information	2

Typologie Chronologie

Mentionné à partir de 1628.

Bibliographie

Parain 2004, p. 63-68

Principales sources anciennes

ADSL, 2 E 86

Commune	Anost	Notice n°	165
Lieu-dit	Les Droutz		

Contexte géographique

Coordonnées Lambert II X Y Lambert 93 X Y

Qualité localisation 2 Contexte actuel Z

Structures archéologiques :		Sources écrites :	
Connaissance du site :	<input type="text"/>	mentions	<input type="text"/>
Chronologie :	<input type="text"/>		<input type="text" value="XVIIe - ..."/>
Etudes :	<input type="text"/>	Qualité de l'information	2

Typologie Chronologie

Mentionné à partir de 1628. Non localisé, hameau disparu ou ayant changé de nom.

Bibliographie
Parain 2004, p. 63-68

Principales sources anciennes
ADSL, 2 E 86

Commune	Anost	Notice n°	166
Lieu-dit	Les Gaudrys		

Contexte géographique

Coordonnées Lambert II X Y Lambert 93 X Y

Qualité localisation 2 Contexte actuel Z

Structures archéologiques :		Sources écrites :	
Connaissance du site :	<input type="text"/>	mentions	<input type="text"/>
Chronologie :	<input type="text"/>		<input type="text" value="XVIe ? XVIIIe - ..."/>
Etudes :	<input type="text"/>	Qualité de l'information	2

Typologie Chronologie

Le nom de famille « Gaudry » est mentionné au XVIe siècle dans le village voisin de Cussy, évoquant peut-être une occupation du hameau à cette époque.

Bibliographie
Beaucarnot 1979, p. 72

Principales sources anciennes

Commune	Anost	Notice n°	167
Lieu-dit	Les Gillets		

Contexte géographique

Coordonnées Lambert II X Y Lambert 93 X Y

Qualité localisation 2 Contexte actuel Z

Structures archéologiques :		Sources écrites :	
Connaissance du site :	<input type="text"/>	mentions	<input type="text"/>
Chronologie :	<input type="text"/>	XVIIe - ...	<input type="text"/>
Etudes :	<input type="text"/>	Qualité de l'information	2

Typologie Chronologie

Mentionné à partir de 1628 : il s'appelle à cette date « Estrey », aujourd'hui Les Gillets.

Bibliographie
Parain 2004, p. 63-68

Principales sources anciennes
ADSL, 2 E 86

Commune	Anost	Notice n°	168
Lieu-dit	Les Places		

Contexte géographique

Coordonnées Lambert II X Y Lambert 93 X Y

Qualité localisation 2 Contexte actuel Z

Structures archéologiques :		Sources écrites :	
Connaissance du site :	<input type="text"/>	mentions	<input type="text"/>
Chronologie :	<input type="text"/>	XVIIe - ...	<input type="text"/>
Etudes :	<input type="text"/>	Qualité de l'information	2

Typologie Chronologie

Mentionné à partir de 1628.

Bibliographie
Parain 2004, p. 63-68

Principales sources anciennes
ADSL, 2 E 86

Commune	Anost	Notice n°	169
Lieu-dit	Les Vernays du Lard		

Contexte géographique

Coordonnées Lambert II X Y Lambert 93 X Y

Qualité localisation 2 Contexte actuel Z

Structures archéologiques :		Sources écrites :	
Connaissance du site :	<input type="text"/>	mentions	<input type="text"/>
Chronologie :	<input type="text"/>		<input type="text" value="?"/>
Etudes :	<input type="text"/>	Qualité de l'information	2

Typologie Chronologie

« ancien fief » signalé par l'abbé Doret et R. Niaux : à quelle époque ?

Bibliographie

BSE, Abbé Doret, M 85

Principales sources anciennes

Commune	Anost	Notice n°	170
Lieu-dit	Mont Moux		

Contexte géographique

Coordonnées Lambert II X Y Lambert 93 X Y

Qualité localisation 2 Contexte actuel Z

Structures archéologiques :		Sources écrites :	
Connaissance du site :	<input type="text"/>	mentions	<input type="text"/>
Chronologie :	<input type="text"/>		<input type="text" value="XVIe - ..."/>
Etudes :	<input type="text"/>	Qualité de l'information	2

Typologie Chronologie

Mentionné à partir de 1578.

Bibliographie

Baudiau 1865, vol. 2, I, p. 508

Principales sources anciennes

Commune	Anost	Notice n°	171
Lieu-dit	Montcimet		

Contexte géographique

Coordonnées Lambert II X Y Lambert 93 X Y
 Qualité localisation 2 Contexte actuel Z

Structures archéologiques :		Sources écrites :	
Connaissance du site :	<input type="text"/>	mentions	<input type="text"/>
Chronologie :	<input type="text"/>	XVIIe - ...	<input type="text"/>
Etudes :	<input type="text"/>	Qualité de l'information	2

Typologie	<input type="text" value="habitat"/>	Chronologie	<input type="text" value="XVIIe s. - actuel"/>
-----------	--------------------------------------	-------------	--

Mentionné à partir de 1628.

Bibliographie

Parain 2004, p. 63-68

Principales sources anciennes

ADSL, 2 E 86

Commune	Anost	Notice n°	172
Lieu-dit	Prébien		

Contexte géographique

Coordonnées Lambert II X Y Lambert 93 X Y
 Qualité localisation 2 Contexte actuel Z

Structures archéologiques :		Sources écrites :	
Connaissance du site :	<input type="text"/>	mentions	<input type="text"/>
Chronologie :	<input type="text"/>	XVIIe - ...	<input type="text"/>
Etudes :	<input type="text"/>	Qualité de l'information	2

Typologie	<input type="text" value="habitat"/>	Chronologie	<input type="text" value="XVIIe s. - actuel"/>
-----------	--------------------------------------	-------------	--

Mentionné à partir de 1628.

Bibliographie

Parain 2004, p. 63-68

Principales sources anciennes

ADSL, 2 E 86

Commune	Anost	Notice n°	173
Lieu-dit	Sanceray		

Contexte géographique

Coordonnées Lambert II X Y Lambert 93 X Y

Qualité localisation 2 Contexte actuel Z

Structures archéologiques :		Sources écrites :	
Connaissance du site :	<input type="text"/>	mentions	<input type="text"/>
Chronologie :	<input type="text"/>	XVe - ...	<input type="text"/>
Etudes :	<input type="text"/>	Qualité de l'information	2

Typologie Chronologie

Moulin cité en 1271 (« *Chancerrri* »).

Bibliographie

Parain 2004

Principales sources anciennes

Commune	Anost	Notice n°	174
Lieu-dit	Varenne		

Contexte géographique

Coordonnées Lambert II X Y Lambert 93 X Y

Qualité localisation 2 Contexte actuel Z

Structures archéologiques :		Sources écrites :	
Connaissance du site :	<input type="text"/>	mentions	<input type="text"/>
Chronologie :	<input type="text"/>	XVIIe - ...	<input type="text"/>
Etudes :	<input type="text"/>	Qualité de l'information	2

Typologie Chronologie

Mentionné à partir de 1628.

Bibliographie

Parain 2004, p. 63-68

Principales sources anciennes

ADSL, 2 E 86

Commune	Anost	Notice n°	175
Lieu-dit	Velée		

Contexte géographique

Coordonnées Lambert II X Y Lambert 93 X Y

Qualité localisation Contexte actuel Z

Structures archéologiques :		Sources écrites :	
Connaissance du site :	<input type="text"/>	<input type="text" value="mentions"/>	
Chronologie :	<input type="text"/>	<input type="text" value="XVe - ..."/>	
Etudes :	<input type="text"/>	Qualité de l'information <input type="text" value="2"/>	

Typologie	<input type="text" value="habitat"/>	Chronologie	<input type="text" value="XVe s. - actuel"/>
-----------	--------------------------------------	-------------	--

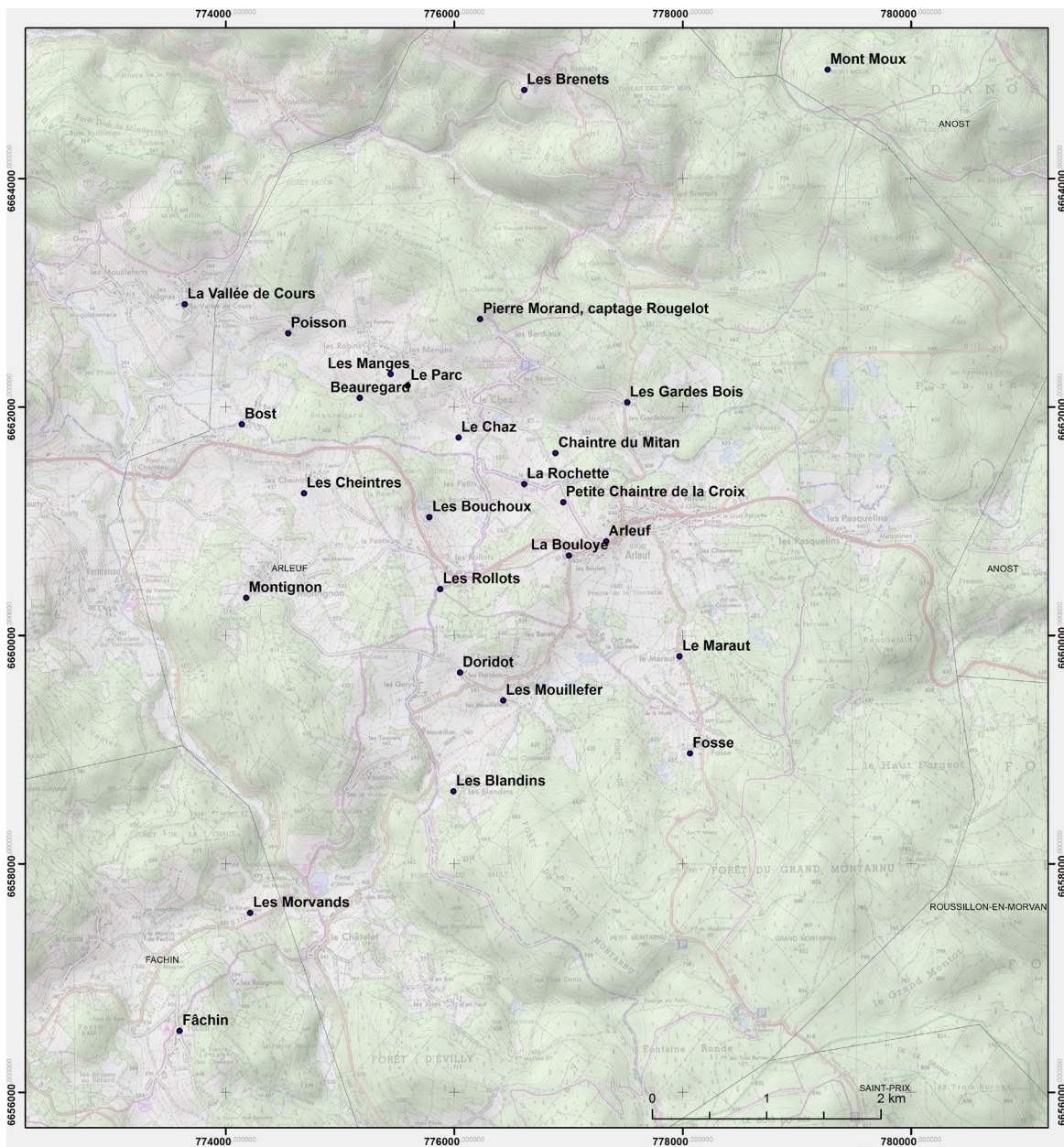
Habitat cité à partir de 1475 (« Villers »), comptant alors un feu. Une chapelle y est présente au moins à partir du XVIIe siècle (n° 1), et le hameau devient même brièvement chef-lieu de paroisse à cette période.

Bibliographie

BSE, Abbé Doret, M 85, p. 92 ; Baudiau 1865, vol. 2, p. 453 ; MSE XXVII, p. 303 ; Bibracte, inv. Niaux, fiche 244

Principales sources anciennes

ADCO, B 11510 (1475)



Localisation des sites d'habitat inventoriés sur la commune d'Arleuf.

Commune Arleuf

Notice n° 176

Lieu-dit Arleuf

Contexte géographique

Coordonnées Lambert II X 727800 Y 2228400 Lambert 93 X 777330,894 Y 6660821,55

Topographie plaine ou terrasse alluviale Z 650

Qualité localisation 2

Contexte actuel terrain bâti

Connaissance de l'occupation

Structures archéologiques :

Chronologie :

Sources écrites : mentions

Chronologie : XIIIe- ...

Etudes : fouilles anciennes

Qualité et fiabilité de l'information 2

N° site base Bibracte : Site 58010-08

Typologie habitat

Chronologie XIIIe s.- actuel

L'habitat se positionne en bordure d'une des voies antiques traversant le Morvan par les bassins de Roussillon et Arleuf, mais aucune fréquentation antique n'est attestée avec certitude.

Une nécropole alto-médiévale (n° 6) a en revanche été mise en évidence au centre du village, à proximité de l'église. Cet édifice aujourd'hui disparu pourrait avoir été construit durant les XIe-XIIe siècles mais n'est mentionné qu'en 1290 (n° 7). La résidence des seigneurs de la Tournelle, d'abord assez éloignée du village, est transférée en bordure de l'habitat groupé dans la seconde moitié du XIVe siècle (n° 73, 79).

Le bourg présente huit feux en 1475, ce qui en fait un des plus peuplés (ou des plus imposables...) du secteur étudié. Il présente 33 feux en 1667 (Mémoire des feux de la paroisse d'Arleuf, cité par Bouchoux 2002). La morphologie de l'habitat est documentée en 1792 par l'atlas de la seigneurie de la Tournelle, au XIXe siècle par les cartes et cadastres habituels. Elle a été décrite en détail par Chr. Bouchoux (2002). Le bourg de la fin du XVIIIe siècle est formé d'une trentaine d'habitations alignées autour de deux axes nord-sud et est-ouest, l'église se situant approximativement au milieu des maisons longeant l'axe est-ouest. Des demeures et des domaines de notables datés du XVIIIe siècle s'ajoutent à l'est. L'apparence actuelle du village est modifiée par le changement de tracé de la route principale au XIXe siècle.

Evolution de l'occupation

Bibliographie

Bibracte, inv. Niaux, fiches 368-269 ; Soultrait 1875, colonne 3 ; Baudiau 1865, vol. 1, p. 322 ; Bouchoux 2002.

Principales sources anciennes

ADCO, B 11510 (1475)

Commune	Arleuf	Notice n°	177
Lieu-dit	Beauregard		

Contexte géographique			
Coordonnées	Lambert II X	725630	Y 2229640
	Lambert 93 X	775173,238	Y 6662078,93
Qualité localisation	2	Contexte actuel	boisement
		Z	460

Structures archéologiques :		Sources écrites :	
Connaissance du site :	<input type="text"/>	mentions	<input type="text"/>
Chronologie :	<input type="text"/>	XIVe - ...	<input type="text"/>
Etudes :	<input type="text"/>	Qualité de l'information	2

Typologie	habitat	Chronologie	XIVe s. - actuel
Hameau de Beauregard abandonné au début du XXe siècle, mentionné à partir du XIVe siècle. Associé à une motte castrale, puis à une chapelle et un moulin édifiés au début du XVIe siècle (n° 4, 77, 476).			

Bibliographie
Baudiau 1865, vol. 1, p. 321, 332 et 334 ; Bibracte, inv. Niaux, fiches 431 434 et 433 ; Bouchoux 2002.

Principales sources anciennes
Baudiau 1865, vol. 3, p. 446, 448, 482

Commune	Arleuf	Notice n°	178
Lieu-dit	Bost		

Contexte géographique			
Coordonnées	Lambert II X	724600	Y 2229400
	Lambert 93 X	774142,065	Y 6661847,88
Qualité localisation	2	Contexte actuel	terrain bâti
		Z	432

Structures archéologiques :		Sources écrites :	
Connaissance du site :	<input type="text"/>	mentions	<input type="text"/>
Chronologie :	<input type="text"/>	XVe - ...	<input type="text"/>
Etudes :	<input type="text"/>	Qualité de l'information	2

Typologie	habitat	Chronologie	XVe s. - actuel
Mentionné à partir de 1475. Il compte alors un feu.			

Bibliographie
Bibracte, inv. Niaux, fiche 425 ; Bouchoux 2002.

Principales sources anciennes
ADCO, B 11510 (1475)

Commune	Arleuf	Notice n°	181
Lieu-dit	Fosse		

Contexte géographique

Coordonnées Lambert II X Y Lambert 93 X Y

Qualité localisation 2 Contexte actuel Z

Structures archéologiques :		Sources écrites :	
Connaissance du site :	<input type="text"/>	mentions	<input type="text"/>
Chronologie :	<input type="text"/>	XVe - ...	<input type="text"/>
Etudes :	<input type="text"/>	Qualité de l'information	2

Typologie Chronologie

Mentionné à partir de 1475. Il est dénombré en groupe avec le Maraut, les deux hameaux comptent alors cinq feux.

Bibliographie

Bibracte, inv. Niaux, fiches 380, 385 et 403 ; Bouchoux 2002.

Principales sources anciennes

ADCO, B 11510 (1475)

Commune	Arleuf	Notice n°	182
Lieu-dit	La Bouloye		

Contexte géographique

Coordonnées Lambert II X Y Lambert 93 X Y

Qualité localisation 2 Contexte actuel Z

Structures archéologiques :		Sources écrites :	
Connaissance du site :	<input type="text"/>	mentions	<input type="text"/>
Chronologie :	<input type="text"/>	XVe - ...	<input type="text"/>
Etudes :	<input type="text"/>	Qualité de l'information	2

Typologie Chronologie

Mentionné à partir de 1475. L'habitat compte alors trois feux.

Bibliographie

Principales sources anciennes

ADCO, B 11510 (1475)

Commune	Arleuf	Notice n°	183
Lieu-dit	La Rochette		

Contexte géographique

Coordonnées Lambert II X Y Lambert 93 X Y

Qualité localisation 2 Contexte actuel Z

Structures archéologiques :		Sources écrites :	
Connaissance du site :	<input type="text"/>	mentions	<input type="text"/>
Chronologie :	<input type="text"/>	XVe - ...	<input type="text"/>
Etudes :	<input type="text"/>	Qualité de l'information	2

Typologie Chronologie

Mentionné à partir de 1475, comptant alors quatre feux.

Bibliographie

Principales sources anciennes

ADCO, B 11510 (1475)

Commune	Arleuf	Notice n°	184
Lieu-dit	La Vallée de Cours		

Contexte géographique

Coordonnées Lambert II X Y Lambert 93 X Y

Qualité localisation 2 Contexte actuel Z

Structures archéologiques :		Sources écrites :	
Connaissance du site :	<input type="text"/>	mentions	<input type="text"/>
Chronologie :	<input type="text"/>	XVe- ...	<input type="text"/>
Etudes :	<input type="text"/>	Qualité de l'information	2

Typologie Chronologie

Mentionné à partir de 1475. Il compte à cette date trois feux.

Bibliographie

Bibracte, inv. Niaux, fiche 439 ; Bouchoux 2002.

Principales sources anciennes

ADCO, B 11510

Commune	Arleuf	Notice n°	185
Lieu-dit	Le Chaz		

Contexte géographique

Coordonnées Lambert II X Y Lambert 93 X Y

Qualité localisation 2 Contexte actuel Z

Structures archéologiques :		Sources écrites :	
Connaissance du site :	<input type="text"/>	mentions	<input type="text"/>
Chronologie :	<input type="text"/>	XIVe - ...	<input type="text"/>
Etudes :	<input type="text"/>	Qualité de l'information	2

Typologie Chronologie

Le lieu correspond peut-être à une « *villula* » de « *Castres* » citée dans un faux diplôme de 901, daté en réalité de la fin du Xe siècle (Bruand 2009). Fief et maison forte en 1350, hameau en 1475.

Bibliographie

Bibracte, inv. Niaux, fiches 452, 454 et 455 ; Baudiau 1865, vol. 1, p. 335 ; Bouchoux 2002 ; Niaux 2002, 2, p. 213 ; Bruand 2009, p. 18, 318-319.

Principales sources anciennes

ADSL, H 27 (901) ; ADCO, B 11510 (1475)

Commune	Arleuf	Notice n°	186
Lieu-dit	Le Maraut		

Contexte géographique

Coordonnées Lambert II X Y Lambert 93 X Y

Qualité localisation 2 Contexte actuel Z

Structures archéologiques :		Sources écrites :	
Connaissance du site :	<input type="text"/>	mentions	<input type="text"/>
Chronologie :	<input type="text"/>	XVe - ...	<input type="text"/>
Etudes :	<input type="text"/>	Qualité de l'information	2

Typologie Chronologie

Mentionné à partir de 1475. Regroupé avec le hameau de Fosse, le dénombrement cite cinq feux dans les deux hameaux.

Bibliographie

Bibracte, inv. Niaux, fiche 380 ; Bouchoux 2002.

Principales sources anciennes

ADCO, B 11510 (1475)

Commune	Arleuf	Notice n°	187
Lieu-dit	Le Parc		

Contexte géographique

Coordonnées Lambert II X Y Lambert 93 X Y

Qualité localisation 2 Contexte actuel Z

Structures archéologiques :		Sources écrites :	
Connaissance du site :	<input type="text"/>	<input type="text" value="mentions"/>	
Chronologie :	<input type="text"/>	<input type="text" value="XVe - ..."/>	
Etudes :	<input type="text"/>	Qualité de l'information 2	

Typologie Chronologie

Mentionné à partir de 1475. Il compte alors six feux, ce comptage intégrant sans doute des hameaux voisins.

Bibliographie

Principales sources anciennes

Commune	Arleuf	Notice n°	188
Lieu-dit	Les Bardiaux		

Contexte géographique

Coordonnées Lambert II X Y Lambert 93 X Y

Qualité localisation 2 Contexte actuel Z

Structures archéologiques :		Sources écrites :	
Connaissance du site :	<input type="text" value="concentration de mobilier ; vestiges bâtis enfouis"/>	<input type="text" value="mentions"/>	
Chronologie :	<input type="text" value="IIe-IVe s. apr. ; médiéval"/>	<input type="text" value="XVIIIe"/>	
Etudes :	<input type="text" value="fouilles anciennes, prospections, étude de mobilier"/>	Qualité de l'information 3	

Typologie Chronologie

Agglomération secondaire antique pourvue d'un théâtre, occupée à partir du IIe siècle apr. J.-C., objet de plusieurs fouilles anciennes et de prospections systématiques récentes (Y. Labaune, P. Nouvel 1999). Deux dépôts de la fin du IIIe siècle y ont été retrouvés. La datation des céramiques fines et des monnaies montre une perdurance de l'occupation bien caractérisée jusqu'à la fin du IVe siècle. Le mobilier alto-médiéval est moins finement daté et plus rare mais reste présent (inventaire P. Nouvel). Le hameau actuel des Bardiaux se place en amont du site gallo-romain et n'est attesté qu'au XVIIIe siècle.

Bibliographie

Principales sources anciennes

Commune	Arleuf	Notice n°	189
Lieu-dit	Les Blandins		

Contexte géographique

Coordonnées Lambert II X Y Lambert 93 X Y
 Qualité localisation 2 Contexte actuel Z

Structures archéologiques :		Sources écrites :	
Connaissance du site :	<input type="text"/>	mentions	<input type="text"/>
Chronologie :	<input type="text"/>	XIVe - ...	<input type="text"/>
Etudes :	<input type="text"/>	Qualité de l'information	2

Typologie	<input type="text" value="habitat"/>	Chronologie	<input type="text" value="XIVe s. - actuel"/>
-----------	--------------------------------------	-------------	---

Écart appartenant en 1366 au fief des Doridots.

Bibliographie

Bibracte, inv. Niaux, fiche 396 ; Bouchoux 2002 ; Beaucarnot 1979, p. 22.

Principales sources anciennes

Commune	Arleuf	Notice n°	190
Lieu-dit	Les Bouchoux		

Contexte géographique

Coordonnées Lambert II X Y Lambert 93 X Y
 Qualité localisation 2 Contexte actuel Z

Structures archéologiques :		Sources écrites :	
Connaissance du site :	<input type="text"/>	mentions	<input type="text"/>
Chronologie :	<input type="text"/>	XVe - ...	<input type="text"/>
Etudes :	<input type="text"/>	Qualité de l'information	2

Typologie	<input type="text" value="habitat"/>	Chronologie	<input type="text" value="XVe s. - actuel"/>
-----------	--------------------------------------	-------------	--

Ce hameau serait dénombré en 1475 sous le nom des Champs, qui regroupe plusieurs habitats voisins. On trouve alors trois feux dans cet ensemble de hameaux.

Bibliographie

Bibracte, inv. Niaux, fiche 439 ; Bouchoux 2002.

Principales sources anciennes

ADCO, B 11510 (1475)

Commune	Arleuf	Notice n°	191
Lieu-dit	Les Brenets		

Contexte géographique			
Coordonnées	Lambert II X	727050	Y 2232350
	Lambert 93 X	776615,045	Y 6664774,60
Qualité localisation	2	Contexte actuel	terrain bâti
		Z	676

Structures archéologiques :		Sources écrites :	
Connaissance du site :	<input type="text"/>	mentions	<input type="text"/>
Chronologie :	<input type="text"/>	XVe - ...	<input type="text"/>
Etudes :	<input type="text"/>	Qualité de l'information	2

Typologie	habitat	Chronologie	XVe s. - actuel
Mentionné à partir de 1475, comptant alors deux feux.			
Bibliographie			
Bibracte, inv. Niaux, fiche 459 ; Bouchoux 2002.			
Principales sources anciennes			
ADCO, B 11510 (1475)			

Commune	Arleuf	Notice n°	192
Lieu-dit	Les Cheintres		

Contexte géographique			
Coordonnées	Lambert II X	725150	Y 2228800
	Lambert 93 X	774686,513	Y 6661243,71
Qualité localisation	2	Contexte actuel	terrain bâti
		Z	485

Structures archéologiques :		Sources écrites :	
Connaissance du site :	<input type="text"/>	mentions	<input type="text"/>
Chronologie :	<input type="text"/>	XVe - ...	<input type="text"/>
Etudes :	<input type="text"/>	Qualité de l'information	2

Typologie	habitat	Chronologie	XVe s. - actuel
Mentionné à partir de 1475, comptant alors trois feux.			
Bibliographie			
Bibracte, inv. Niaux, fiches 420 et 425 ; Bouchoux 2002.			
Principales sources anciennes			
ADCO, B 11510 (1475)			

Commune	Arleuf	Notice n°	193
Lieu-dit	Les Gardes Bois		

Contexte géographique

Coordonnées Lambert II X Y Lambert 93 X Y

Qualité localisation 2 Contexte actuel Z

Structures archéologiques :		Sources écrites :	
Connaissance du site :	<input type="text"/>	mentions	<input type="text"/>
Chronologie :	<input type="text"/>	XVe - ...	<input type="text"/>
Etudes :	<input type="text"/>	Qualité de l'information	2

Typologie	<input type="text" value="habitat"/>	Chronologie	<input type="text" value="XVe s. - actuel"/>
-----------	--------------------------------------	-------------	--

Mentionné à partir de 1475, comptant alors trois feux.

Bibliographie

Principales sources anciennes

ADCO, B 11510 (1475)

Commune	Arleuf	Notice n°	194
Lieu-dit	Les Manges		

Contexte géographique

Coordonnées Lambert II X Y Lambert 93 X Y

Qualité localisation 2 Contexte actuel Z

Structures archéologiques :		Sources écrites :	
Connaissance du site :	<input type="text"/>	mentions	<input type="text"/>
Chronologie :	<input type="text"/>	XVe - ...	<input type="text"/>
Etudes :	<input type="text"/>	Qualité de l'information	2

Typologie	<input type="text" value="habitat"/>	Chronologie	<input type="text" value="XVe s. - actuel"/>
-----------	--------------------------------------	-------------	--

Ce hameau serait dénombré en 1475 sous le nom du Par, qui regrouperait plusieurs habitats. Le regroupement de hameaux compte six feux.

Bibliographie

Bibracte, inv. Niaux, fiche 450 ; Bouchoux 2002.

Principales sources anciennes

ADCO, B 11510 (1475)

Commune	Arleuf	Notice n°	195
Lieu-dit	Les Mouillefer		

Contexte géographique

Coordonnées Lambert II X Y Lambert 93 X Y

Qualité localisation 2 Contexte actuel Z

Structures archéologiques :		Sources écrites :	
Connaissance du site :	<input type="text"/>	<input type="text" value="mentions"/>	
Chronologie :	<input type="text"/>	<input type="text" value="XIVe - ..."/>	
Etudes :	<input type="text"/>	Qualité de l'information 2	

Typologie Chronologie

Mentionné à partir de 1366.

Bibliographie

Principales sources anciennes

Commune	Arleuf	Notice n°	196
Lieu-dit	Les Pasquelins		

Contexte géographique

Coordonnées Lambert II X Y Lambert 93 X Y

Qualité localisation 2 Contexte actuel Z

Structures archéologiques :		Sources écrites :	
Connaissance du site :	<input type="text" value="concentration de mobilier"/>	<input type="text"/>	
Chronologie :	<input type="text" value="antique - IVe s. ; médiéval"/>	<input type="text"/>	
Etudes :	<input type="text"/>	Qualité de l'information 2	

Typologie Chronologie

Présence antique perdurant jusqu'au IVe siècle ; mobilier céramique alto-médiéval indéterminé (inventaire P. Nouvel).

Bibliographie

Principales sources anciennes

Commune	Arleuf	Notice n°	197
Lieu-dit	Les Rollots		

Contexte géographique

Coordonnées Lambert II X Y Lambert 93 X Y

Qualité localisation 2 Contexte actuel Z

Structures archéologiques :		Sources écrites :	
Connaissance du site :	<input type="text"/>	mentions	<input type="text"/>
Chronologie :	<input type="text"/>	XVe - ...	<input type="text"/>
Etudes :	<input type="text"/>	Qualité de l'information	2

Typologie Chronologie

L'habitat serait cité en 1475 avec d'autres hameaux sous le nom de Champs, qui compte au total quatre feux.

Bibliographie
Bibracte, inv. Niaux, fiche 441 ; Bouchoux 2002 ; Beaucarnot 1979, p. 122

Principales sources anciennes
ADCO, B 11510 (1475)

Commune	Arleuf	Notice n°	198
Lieu-dit	Montignon		

Contexte géographique

Coordonnées Lambert II X Y Lambert 93 X Y

Qualité localisation 2 Contexte actuel Z

Structures archéologiques :		Sources écrites :	
Connaissance du site :	<input type="text"/>	mentions	<input type="text"/>
Chronologie :	<input type="text"/>	XVe - ...	<input type="text"/>
Etudes :	<input type="text"/>	Qualité de l'information	2

Typologie Chronologie

Mentionné à partir de 1475, comptant alors sept feux.

Bibliographie
Bibracte, inv. Niaux, fiche 419. Marlot 1907, BSPF ; SHN Autun, 12, 1899, 2, p. 155.

Principales sources anciennes
ADCO, B 11510 (1475)

Commune	Arleuf	Notice n°	199
Lieu-dit	Petite Chaintre de la Croix		

Contexte géographique

Coordonnées	Lambert II	X	<input type="text" value="727420"/>	Y	<input type="text" value="2228740"/>	Lambert 93	X	<input type="text" value="776954,098"/>	Y	<input type="text" value="6661164,49"/>
Qualité localisation	3		Contexte actuel	<input type="text"/>				Z	<input type="text" value="594"/>	

		Structures archéologiques :	Sources écrites :
Connaissance du site :	<input type="text" value="concentration de mobilier"/>		<input type="text"/>
Chronologie :	<input type="text" value="médiéval"/>		<input type="text"/>
Etudes :	<input type="text"/>		Qualité de l'information 0

Typologie	<input type="text" value="indéterminé"/>	Chronologie	<input type="text" value="médiéval"/>
-----------	--	-------------	---------------------------------------

Site repéré en prospections (2009). Habitat ou épandage ? Céramique commune sombre micacée médiévale, bord d'oule à bord en gouttière (Xe-XIe ? XIVE-XVe siècle ?)

Bibliographie

Nouvel et al. 2009

Principales sources anciennes

Commune	Arleuf	Notice n°	200
Lieu-dit	Pierre Morand, captage Rougelot		

Contexte géographique

Coordonnées	Lambert II	X	<input type="text" value="726680"/>	Y	<input type="text" value="2230340"/>	Lambert 93	X	<input type="text" value="776228,298"/>	Y	<input type="text" value="6662769,43"/>	
Topographie	<input type="text" value="flanc de coteau"/>								Z	<input type="text" value="602"/>	
Qualité localisation	2					Contexte actuel	<input type="text" value="terrain bâti"/>				

Connaissance de l'occupation

Structures archéologiques :	<input type="text" value="concentration de mobilier"/>	Chronologie :	<input type="text" value="antique - IXe s. ?"/>	
Sources écrites :	<input type="text"/>	Chronologie :	<input type="text"/>	
Etudes :	<input type="text" value="fouilles récentes, prospections, études de mobilier"/>			
Qualité et fiabilité de l'information	3		N° site base Bibracte :	<input type="text" value="Site 58010-04"/>

Typologie	<input type="text" value="habitat"/>	Chronologie	<input type="text" value="antique - IXe s. ?"/>
-----------	--------------------------------------	-------------	---

Habitat tardo-antique et alto-médiéval documenté par une fouille de sauvetage lors de la réfection du captage de la source Rougelot en 1977-1978. Plusieurs constructions ont été repérées le long de la voie antique Autun-Entrains. L'un de ces bâtiments a été partiellement fouillé : il présentait au moins trois pièces dotées de plusieurs foyers et de sols de terre battue. L'une des salles accueillait un bassin de captage en planches de chêne avec protection de *tegulae*, implanté dans un niveau argileux. Plusieurs états de construction ont été déterminés et datés entre la fin du Haut-Empire et la fin du haut Moyen Âge (inv. P. Nouvel). Il s'agit du seul exemple de site tardo-antique sans substrat du Haut-Empire reconnu dans la région étudiée.

Le mobilier montre une occupation qui débute au IIIe siècle et intègre également quelques éléments datant du IVe et du Ve siècle. L'essentiel du mobilier remonte au haut Moyen Âge, avec notamment des oules à lèvres éversées. L'occupation paraît perdurer jusqu'au IXe siècle, d'après les datations de l'époque, qui demanderaient toutefois à être réévaluées à l'aune des connaissances céramologiques actuelles sur les productions médiévales régionales.

Evolution de l'occupation

<input type="text"/>

Bibliographie

Fouilles de sauvetage L. Olivier 1977-1978, étude du mobilier UMR 5594 2004 ; Olivier 1983, p. 194 ; Bibracte, inv. Niaux, fiche 451 ; Inv. P. Nouvel.

Principales sources anciennes

<input type="text"/>

Commune Arleuf

Notice n° 201

Lieu-dit Poisson

Contexte géographique

Coordonnées Lambert II X 725000 Y 2230200 Lambert 93 X 774548,517 Y 6662643,81

Qualité localisation 2 Contexte actuel terrain bâti Z 475

Structures archéologiques :

Sources écrites :

Connaissance du site :

mentions

Chronologie :

XIVe - ...

Etudes :

Qualité de l'information 2

Typologie

habitat

Chronologie

XIVe s. - actuel

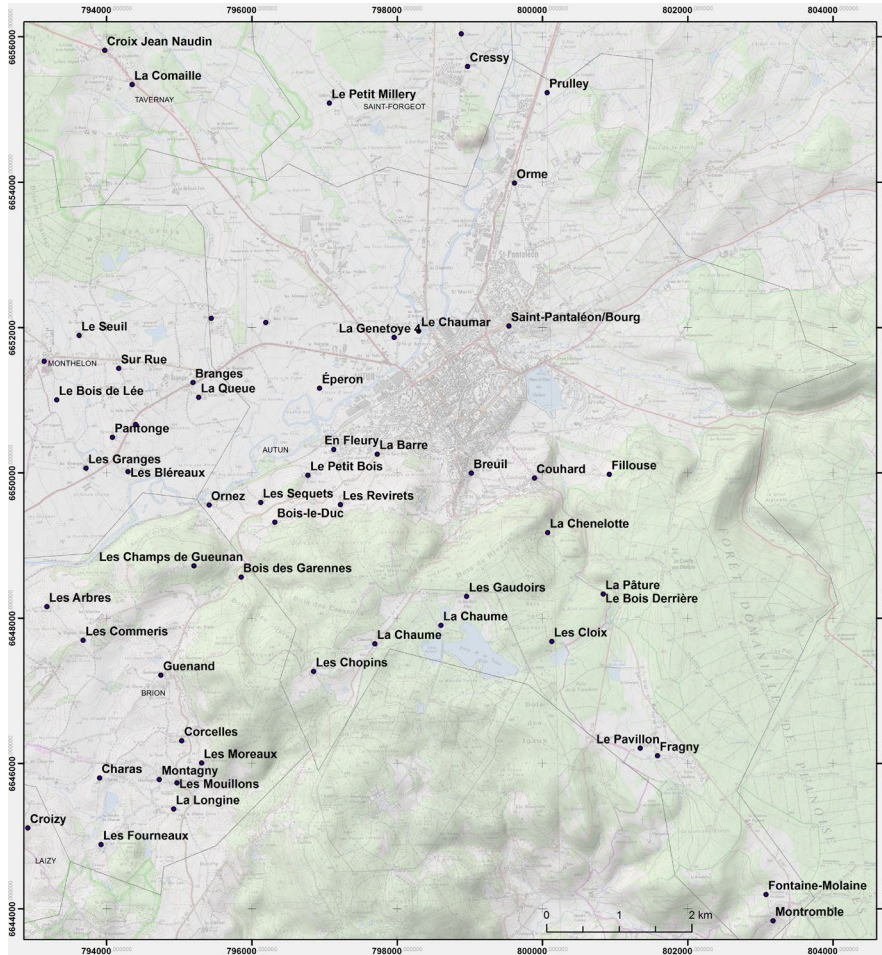
Habitat associé à un fief en 1316, dénombré en 1475.

Bibliographie

Bibracte, inv. Niaux, fiche 424 ; Baudiau 1865, vol. 1, p. 334-335 ; SHN Autun, 12 (1899), 2, p. 155 ; Marlot 1903 ; Bouchoux 2002.

Principales sources anciennes

ADCO, B 11510 (1475)



Localisation des sites d'habitat inventoriés sur la commune d'Autun.

Commune	Autun	Notice n°	202
Lieu-dit	Bois-le-Duc		
Contexte géographique			
Coordonnées	Lambert II X	<input type="text" value="746900"/>	Y <input type="text" value="2217050"/>
	Lambert 93 X	<input type="text" value="796318,325"/>	Y <input type="text" value="6649318,74"/>
Qualité localisation	2	Contexte actuel	<input type="text"/>
		Z	<input type="text" value="372"/>
Structures archéologiques :		Sources écrites :	
Connaissance du site :	<input type="text"/>	mentions <input type="text"/>	
Chronologie :	<input type="text"/>	<input type="text" value="XVe- ..."/>	
Etudes :	<input type="text"/>	Qualité de l'information 2	
Typologie	<input type="text" value="habitat"/>	Chronologie	<input type="text" value="XVe s.- actuel"/>
<p>Habitat mentionné à partir de 1353, meix de « Boys le Duc » au terrier de la Toison (1613). Comme le hameau voisin de la Barre, l'endroit a servi de refuge aux huguenots d'Autun durant la seconde moitié du XVI^e siècle (Abord 1998). Il est dénommé Notre-Dame sur la carte de Cassini.</p>			
Bibliographie			
<p>Abord 1998 ; MSE XII, p. 352 ; Bibracte, inv. Niaux, fiche 709</p>			
Principales sources anciennes			
<p>ADCO, B 4825, f° 26 (1353) ; ADCO, B 1255, f° 66 v° (1613)</p>			

Commune	Autun	Notice n°	203
Lieu-dit	Breuil		

Contexte géographique

Coordonnées Lambert II X Y Lambert 93 X Y

Qualité localisation 2 Contexte actuel Z

Structures archéologiques :		Sources écrites :	
Connaissance du site :	<input type="text"/>	mentions	<input type="text"/>
Chronologie :	<input type="text"/>		<input type="text" value="IXe s."/>
Etudes :	<input type="text"/>	Qualité de l'information	2

Typologie Chronologie

A. de Charmasse identifie ce lieu à un « *Brolium* » cité en 920.

Bibliographie
 Chaume 1937, vol. 3, p. 823-827 ; Bibracte, inv. Niaux, notice 611

Principales sources anciennes
 CEA, vol. 1, p. 70 (920)

Commune	Autun	Notice n°	204
Lieu-dit	Couhard		

Contexte géographique

Coordonnées Lambert II X Y Lambert 93 X Y

Qualité localisation 2 Contexte actuel Z

Structures archéologiques :		Sources écrites :	
Connaissance du site :	<input type="text"/>	mentions	<input type="text"/>
Chronologie :	<input type="text"/>		<input type="text" value="IXe - ..."/>
Etudes :	<input type="text"/>	Qualité de l'information	3

Typologie Chronologie

Habitat implanté sur une nécropole antique liée à l'agglomération d'Autun toute proche, notamment signalée par la « Pierre de Couhard » ou « Pyramide de Couhard », vestige du blocage intérieur d'un mausolée antique.
 L'habitat est cité à partir de 861 (« *Cucubarrum* »). L'église paroissiale n'est mentionnée qu'au XIIIe siècle mais paraît présenter des éléments architecturaux du XIIe siècle (n° 17). Au XIXe siècle, l'habitat est formé par un groupement lâche de maisons bordant deux chemins montant en direction de la montagne d'Autun. L'église est située à l'extrémité nord-est de l'habitat.

Bibliographie
 Bibracte, inv. Niaux, fiche 634

Principales sources anciennes
 CEA, vol. 1, p. 12 (861) ; Bibracte, inv. Niaux, notice 634

Commune	Autun	Notice n°	205
Lieu-dit	En Fleury		

Contexte géographique										
Coordonnées	Lambert II	X	747700	Y	2218060	Lambert 93	X	797126,237	Y	6650321,08
Qualité localisation	2	Contexte actuel	cultures				Z	303		

		Structures archéologiques :	Sources écrites :
Connaissance du site :	concentration de mobilier et éléments de construction		
Chronologie :	antique ; alto-méd./médiéval		
Etudes :	prospections systématiques, études de mobilier		Qualité de l'information 2

Typologie	habitat	Chronologie	antique ; alto-méd./médiéval
-----------	---------	-------------	------------------------------

Site repéré en prospections (2014 : UP 2014019, UF 2013.303.1083). Deux concentrations de matériaux antique sur une pente, appuyées sur la voie au sud. La première concentration est caractérisée par un grand nombre de *tegulae*, la seconde montre une occupation plus modeste avec mobilier médiéval et antique.

Bibliographie

Nouvel et al. 2014

Principales sources anciennes

Commune	Autun	Notice n°	206
Lieu-dit	Eperon		

Contexte géographique										
Coordonnées	Lambert II	X	747500	Y	2218900	Lambert 93	X	796933,550	Y	6651162,07
Qualité localisation	2	Contexte actuel	prairie				Z	286		

		Structures archéologiques :	Sources écrites :
Connaissance du site :			mentions
Chronologie :			XIIIe- ...
Etudes :			Qualité de l'information 2

Typologie	habitat	Chronologie	XIIIe s.- actuel
-----------	---------	-------------	------------------

Structure quadrangulaire visible sur le cadastre napoléonien. Elle pourrait correspondre à une « maison d'Arroux » appartenant en 1243 au chanoine Guy d'Arroux.

Bibliographie

Bibracte, inv. R. Niaux, fiche 691.

Principales sources anciennes

CSM, vol. 2, p. 243.

Commune	Autun	Notice n°	207
Lieu-dit	Fillouse		

Contexte géographique

Coordonnées Lambert II X Y Lambert 93 X Y

Qualité localisation 2 Contexte actuel Z

Structures archéologiques :		Sources écrites :	
Connaissance du site :	<input type="text"/>	mentions	<input type="text"/>
Chronologie :	<input type="text"/>	XIIIe - ...	<input type="text"/>
Etudes :	<input type="text"/>	Qualité de l'information	2

Typologie Chronologie

Mentionné à partir de 1252 (« Au Villers ») puis 1344 (« Au Vilers sous Couhart »). Le hameau se superpose plus ou moins à une nécropole antique, tardo-antique et alto-médiévale (n° 22).

Bibliographie

Bibracte, inv. Niaux, fiches 628, 629

Principales sources anciennes

CEA, vol. 1, p. 350 (1252), vol. 2, p. 244 (1344)

Commune	Autun	Notice n°	208
Lieu-dit	Fontaine-Molaine		

Contexte géographique

Coordonnées Lambert II X Y Lambert 93 X Y

Qualité localisation 2 Contexte actuel Z

Structures archéologiques :		Sources écrites :	
Connaissance du site :	<input type="text"/>	mentions	<input type="text"/>
Chronologie :	<input type="text"/>	XIIIe- ...	<input type="text"/>
Etudes :	<input type="text"/>	Qualité de l'information	2

Typologie Chronologie

Mentionné à partir de 1291.

Bibliographie

Bibracte, inv. Niaux, notice 650 ; Rigault 2008

Principales sources anciennes

CEA, vol. 1, p. 155

Commune	Autun	Notice n°	209
Lieu-dit	Fragny		

Contexte géographique

Coordonnées Lambert II X Y Lambert 93 X Y

Qualité localisation 2 Contexte actuel Z

Structures archéologiques :		Sources écrites :	
Connaissance du site :	<input type="text"/>	mentions	<input type="text"/>
Chronologie :	<input type="text"/>	XIVe - ...	<input type="text"/>
Etudes :	<input type="text"/>	Qualité de l'information	2

Typologie Chronologie

Mentionné à partir de 1312 (« *Fraxino* »).

Bibliographie

Bibracte, inv. Niaux ;

Principales sources anciennes

CEA, vol. 2, p. 147

Commune	Autun	Notice n°	210
Lieu-dit	La Barre		

Contexte géographique

Coordonnées Lambert II X Y Lambert 93 X Y

Qualité localisation 2 Contexte actuel Z

Structures archéologiques :		Sources écrites :	
Connaissance du site :	<input type="text"/>	mentions	<input type="text"/>
Chronologie :	<input type="text"/>	XVIIe - ...	<input type="text"/>
Etudes :	<input type="text"/>	Qualité de l'information	2

Typologie Chronologie

habitat cité en 1645

Bibliographie

Bibracte, inv. Niaux, notice 699

Principales sources anciennes

ADCO, C 4749, ed. Dumay 1876

Commune	Autun	Notice n°	211
Lieu-dit	La Chaume		

Contexte géographique

Coordonnées Lambert II X Y Lambert 93 X Y

Qualité localisation 2 Contexte actuel Z

Structures archéologiques :		Sources écrites :	
Connaissance du site :	<input type="text"/>	<input type="text" value="mentions"/>	
Chronologie :	<input type="text"/>	<input type="text" value="XVIIe - ..."/>	
Etudes :	<input type="text"/>	Qualité de l'information	2

Typologie Chronologie

Ecart mentionné à partir de 1613, d'abord nommé Paillard, puis la Chaulme ou Chaume à partir de 1642. On trouve un lieu-dit « les Paillards » dans la forêt au sud-est.

Bibliographie

Bibracte, inv. Niaux, notice 680 ;

Principales sources anciennes

ADCO, B 1255, ed. MSE XXXIV, (1613) ; MSE XLVIII, p. 298 (1642)

Commune	Autun	Notice n°	212
Lieu-dit	La Chaume		

Contexte géographique

Coordonnées Lambert II X Y Lambert 93 X Y

Qualité localisation 2 Contexte actuel Z

Structures archéologiques :		Sources écrites :	
Connaissance du site :	<input type="text" value="concentration de mobilier"/>	<input type="text"/>	
Chronologie :	<input type="text" value="antique ; alto-méd./médiéval"/>	<input type="text"/>	
Etudes :	<input type="text" value="prospections systématiques, études de mobilier"/>	Qualité de l'information	2

Typologie Chronologie

Site repéré en prospections (2015 : UP 2015-028 et 029, UF 2015.303.1453 et 1454).
Le mobilier évoque une occupation antique et médiévale mal datée. On repère des matériaux de construction antiques (*tegulae*, pilettes) ; la topographie révèle un bâtiment à deux pièces et deux édifices annexes.

Bibliographie

Nouvel et al. 2015 ; Bibracte, inv. Niaux, fiche 680

Principales sources anciennes

Commune Autun

Notice n° 213

Lieu-dit La Chenelotte

Contexte géographique

Coordonnées Lambert II X 750660 Y 2216940 Lambert 93 X 800074,210 Y 6649176,85

Qualité localisation 2

Contexte actuel

Z 563

Structures archéologiques :

Sources écrites :

Connaissance du site :

concentration de mobilier et éléments de construction

mentions

Chronologie :

XIIIe-XXe s.

Etudes :

Qualité de l'information 2

Typologie

habitat

Chronologie

XIIIe - XXe s.

Habitat mentionné en 1281 et abandonné vers 1950. On observe encore les vestiges de trois bâtiments maçonnés.

Bibliographie

Bibracte, inv. Niaux, fiche 0661.

Principales sources anciennes

CEA, vol. 2, p. 83

Commune	Autun	Notice n°	214
Lieu-dit	La Genetoye 4		

Contexte géographique

Coordonnées Lambert II X Y Lambert 93 X Y

Topographie Z

Qualité localisation Contexte actuel

Connaissance de l'occupation

Structures archéologiques : Chronologie :

Sources écrites : Chronologie :

Etudes :

Qualité et fiabilité de l'information N° site base Bibracte :

Typologie Chronologie

Hameau médiéval et moderne dont l'extrémité nord-est a été documentée par des fouilles archéologiques (resp. M. Joly, Ph. Barral, V. Chevassu ; voir Labaune 2012-2019 ; Joly et al. 2018 ; 2019).

Le hameau ou faubourg de la Genetoye est cité à partir du XIIIe siècle. Il accueille alors une léproserie (n° 23) et un petit fief noble (n° 82). Une maison y est pillée par les Écorcheurs au milieu du XVe siècle. L'habitat n'apparaît pas dans la recherche des feux de 1475 mais regroupe de 4 à 5 maisons vers 1575 d'après le plan de Belleforest.

L'occupation documentée archéologiquement recouvre la partie nord du péribole antique du « temple de Janus », ainsi qu'une moitié de l'enceinte fossoyée des XIe-XIIIe siècle (n° 81). Elle n'a été reconnue que partiellement et se poursuit notamment sous le parking et la route actuelle au nord du temple. Les structures associées sont situées à une profondeur assez faible et sont de ce fait souvent très arasées ou morcelées, ce qui nuit à la compréhension de l'ensemble. Ces structures comprennent diverses bases de murs et cloisons, des trous de poteaux, des foyers, des fosses variées notamment liées à une récupération massive des matériaux antiques. Trois bâtiments s'individualisent nettement.

Un premier bâtiment correspond à une cave de 11 m par 6, creusée dans les sols et remblais antiques, comprenant en son centre une fosse circulaire de stockage de chaux avec cuvelage en bois. Les niveaux d'occupation ont livré de la céramique des XVe-XVIIe siècles (A.-L. Bugnon) et une monnaie du XVIe siècle (P. Listrat). Le comblement intègre de la céramique des XVIe-XVIIe siècles.

Un deuxième petit bâtiment présente deux murs, un seuil d'entrée et quatre niveaux de sols ou de remblais comportant des éléments céramiques datés des XVe-XVIIe siècles.

Un troisième présente des murs maçonnés et une base de cloison en argile, ainsi qu'un niveau de sol rubéfié associé à un foyer formé de petites pierres et fragments de *tegulae* sur chant (foyer de forge ?). Le mobilier comprend quelques scories et des céramiques des XVe-XVIIe siècles.

Le quatrième bâtiment, partiellement fouillé, présente quatre états d'occupation. Une cave creusée dans le terrain naturelle est comblée au XIVe siècle. Les remblais sont recouverts par un premier niveau associé à de la céramique des XIVe-XVe siècles. Un second niveau de sol argileux, daté du XVe siècle, est associé à des négatifs charbonneux et à un foyer fait de fragments de *tegulae* posées sur chant en arête de poisson. Ce niveau est perturbé par quatre fosses ajoutées à la charnière des XVe-XVIIe siècles (V. Chevassu, A.-L. Bugnon, in Labaune 2017).

Tous les bâtiments présentent des modes de construction similaires : niveaux de sols en argile jaune intégrant parfois des fragments de *tegulae*, souvent ragrés à plusieurs reprises ; bases de murs de faible épaisseur, remployant un grand nombre de blocs et de TCA antiques, jointoyés à l'argile jaune ; cloisons et murs en pan de bois, dont subsistent des trous de poteaux, des négatifs argileux et des nodules de torchis ; foyers aménagés avec des fragments de TCA sur chant. Le mobilier traduit enfin une occupation de statut modeste associée à des activités agropastorales (faisselle) et artisanales (récupération de matériaux, chaux, scories).

Evolution de l'occupation

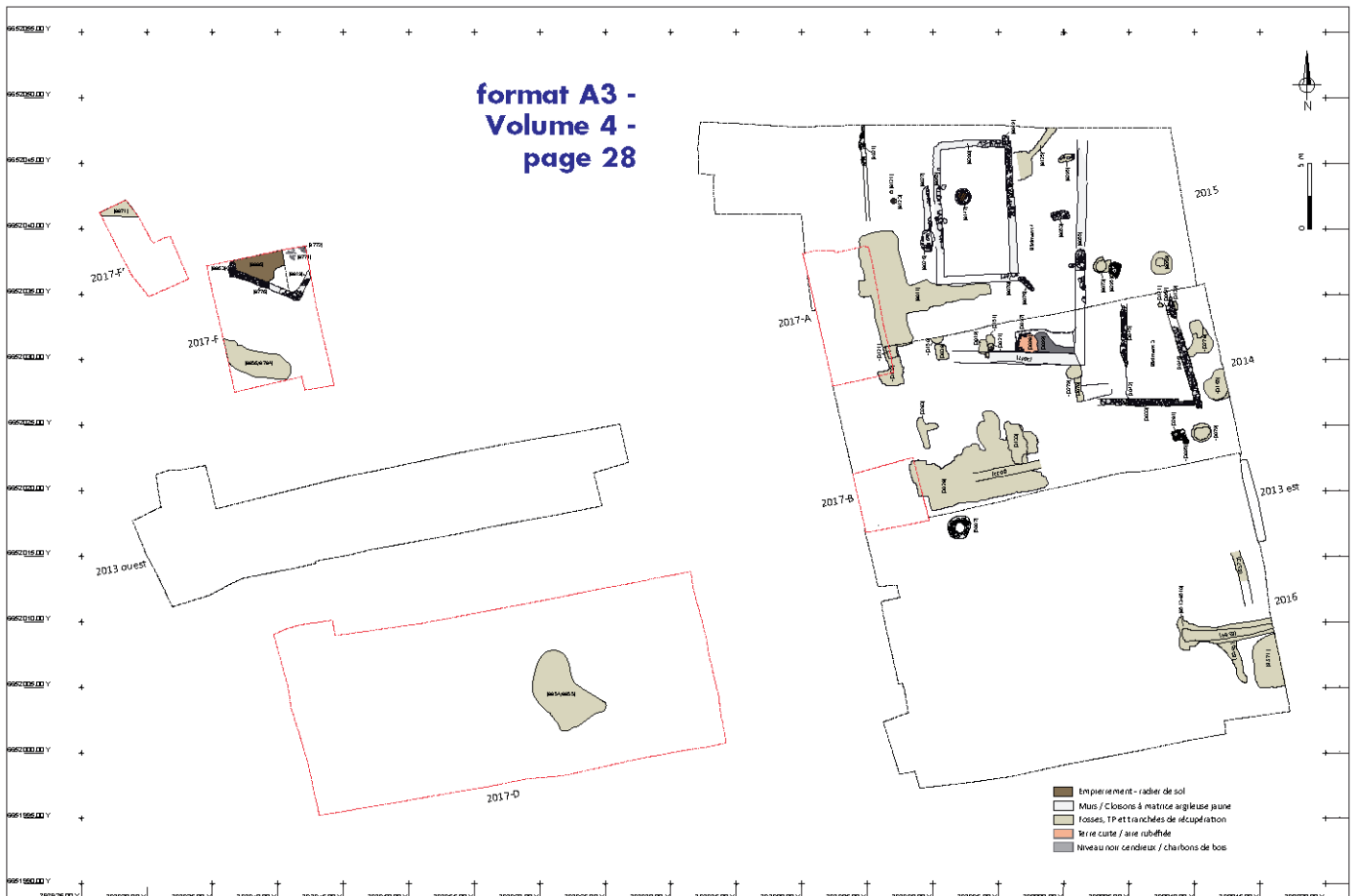
existant, XIIIe s. ; abandon de la fortification seigneuriale et extension de l'habitat rural, XIVe s. ; réaménagements, XVe s. ; XVIe s. ; abandon partiel, XVIIe s.

Bibliographie

Labauve 2012-2019 ; Joly et al. 2018 ; 2019

Principales sources anciennes

CEVA, p. 258 ; CEA, vol. 1, p. 190 ; Lagrost 2012 ; BSE, plan de Belleforest ; ADCO, B 11510 (1475)



Autun - La Genetoye, fouilles de Ph. Barral et M. Joly : plan général des structures de l'habitat des XIVe-XVIe s., ou état médiéval 2 (plan de Ph. Barral, publié in Labauve et al. 2017, vol. 3, p. 268).



Vestiges liés au bâtiment nord-est. A : bases de mur installés sur les sols antiques. B : fosse de stockage de chaux avec fond en bois. C : niveau de sol en argile jaune et fragments de tegulae installé sur les niveaux antiques (cl. Ph. Barral / M. Joly, publiés in Labaune et al. 2015, vol. 2, p. 360-361).



*Le bâtiment nord-ouest. A : deuxième état d'occupation avec bases de murs et foyer en argile jaune.
B : troisième état d'occupation installé sur un remblai sombre (cl. V. Chevassu, publiés in Labaune et al. 2017, vol. 3, p. 269-270).*

Commune	Autun	Notice n°	215
Lieu-dit	La Pâture		

Contexte géographique

Coordonnées Lambert II X Y Lambert 93 X Y

Qualité localisation 2 Contexte actuel Z

Structures archéologiques :		Sources écrites :	
Connaissance du site :	<input type="text" value="concentration de mobilier"/>	<input type="text"/>	
Chronologie :	<input type="text" value="antique ; alto-méd./médiéval"/>	<input type="text"/>	
Etudes :	<input type="text" value="prospections"/>	Qualité de l'information	2

Typologie	<input type="text" value="habitat"/>	Chronologie	<input type="text" value="antique ; alto-méd./médiéval"/>
Établissement rural repéré en prospections (2015 : 2015-039 et 040 ; UF 2015.303.1462 et 1463), vraisemblablement formé de trois bâtiments différents présentant du mobilier antique et médiéval (inv. P. Nouvel).			
Bibliographie			
<input type="text" value="Nouvel et al. 2015"/>			
Principales sources anciennes			
<input type="text"/>			

Commune	Autun	Notice n°	216
Lieu-dit	Le Bois Derrière		

Contexte géographique

Coordonnées Lambert II X Y Lambert 93 X Y

Qualité localisation 2 Contexte actuel Z

Structures archéologiques :		Sources écrites :	
Connaissance du site :	<input type="text" value="topographie ; concentration de mobilier"/>	<input type="text"/>	
Chronologie :	<input type="text" value="antique ; alto-méd./médiéval"/>	<input type="text"/>	
Etudes :	<input type="text" value="prospections systématiques, études de mobilier"/>	Qualité de l'information	2

Typologie	<input type="text" value="habitat"/>	Chronologie	<input type="text" value="antique ; alto-méd./médiéval"/>
Établissement rural antique et médiéval (?) repéré sur les images LIDAR et prospecté en 2015 (UP 2015-014 ; UF 2015.303.1434). Il est composé de quatre bâtiments effondrés sans <i>tegulae</i> . Trois tessons antiques ont été repérés en prospection (inv. P. Nouvel).			
Bibliographie			
<input type="text" value="Nouvel et al. 2015"/>			
Principales sources anciennes			
<input type="text"/>			

Commune	Autun	Notice n°	217
Lieu-dit	Le Chaumar		

Contexte géographique

Coordonnées Lambert II X Y Lambert 93 X Y

Qualité localisation 2 Contexte actuel Z

Structures archéologiques :		Sources écrites :	
Connaissance du site :	<input type="text"/>	mentions	<input type="text"/>
Chronologie :	<input type="text"/>	XIVe - ...	<input type="text"/>
Etudes :	<input type="text"/>	Qualité de l'information	2

Typologie Chronologie

Occupation antique. Habitat médiéval cité à partir de 1369 et portant le nom de son tenancier, Jean Chaumar.

Bibliographie

Bibracte, inv. Niaux, notice 588

Principales sources anciennes

Commune	Autun	Notice n°	218
Lieu-dit	Le Pavillon		

Contexte géographique

Coordonnées Lambert II X Y Lambert 93 X Y

Qualité localisation 2 Contexte actuel Z

Structures archéologiques :		Sources écrites :	
Connaissance du site :	<input type="text"/>	mentions	<input type="text"/>
Chronologie :	<input type="text"/>	XVIIe - XIXe s.	<input type="text"/>
Etudes :	<input type="text"/>	Qualité de l'information	2

Typologie Chronologie

Mentionné à partir de 1613 (« Meix des Toppes »), aujourd'hui abandonné.

Bibliographie

Bibracte, inv. Niaux, fiche 656

Principales sources anciennes

Commune	Autun	Notice n°	219
Lieu-dit	Le Petit Bois		

Contexte géographique

Coordonnées Lambert II X Y Lambert 93 X Y

Qualité localisation 2 Contexte actuel Z

Structures archéologiques :		Sources écrites :	
Connaissance du site :	<input type="text"/>	mentions <input type="text"/>	
Chronologie :	<input type="text"/>	<input type="text" value="XVIe- ..."/>	
Etudes :	<input type="text"/>	Qualité de l'information 2	

Typologie	<input type="text" value="habitat"/>	Chronologie	<input type="text" value="XVIe s.- actuel"/>
Mentionné à partir de 1573			
Bibliographie			
Bibracte, inv. Niaux, notice 706.			
Principales sources anciennes			
MSE XVI, p. 38			

Commune	Autun	Notice n°	220
Lieu-dit	Les Chopins		

Contexte géographique

Coordonnées Lambert II X Y Lambert 93 X Y

Qualité localisation 2 Contexte actuel Z

Structures archéologiques :		Sources écrites :	
Connaissance du site :	<input type="text"/>	mentions <input type="text"/>	
Chronologie :	<input type="text"/>	<input type="text" value="XIVe - XVIIIe s."/>	
Etudes :	<input type="text"/>	Qualité de l'information 2	

Typologie	<input type="text" value="habitat"/>	Chronologie	<input type="text" value="XIVe - XVIIIe s."/>
Hameau disparu cité à partir de 1353 et jusqu'en 1789, sous le nom des Charconeaux jusqu'au XVIe siècle. Il est dénommé « <i>villaige des Coppins</i> » en 1562, « les Chopins » en 1582, « Les Charconneaux ou les Choppins » en 1596, puis les Chopins. Une carrière ancienne est mentionnée à proximité par R. Niaux.			
Bibliographie			
Rigault 2008 ; Bibracte, inv. Niaux, fiche 679.			
Principales sources anciennes			
ADCO, B 4825, f° 26 (1353) ; ADCO, B 1255, ed. MSE XXXIV, (1613)			

Commune Autun

Notice n° 221

Lieu-dit Les Cloix

Contexte géographique

Coordonnées Lambert II X 750730 Y 2215440 Lambert 93 X 800131,391 Y 6647677,53

Topographie Z 565

Qualité localisation 3

Contexte actuel terrain bâti

Connaissance de l'occupation

Structures archéologiques : topographie

Chronologie :

Sources écrites : mentions

Chronologie : XVe - ...

Etudes : prospections systématiques

Qualité et fiabilité de l'information 2

N° site base Bibracte : 71014-164

Typologie habitat

Chronologie XVe s. - actuel

Habitat mentionné à partir de 1350. La dernière maison est abandonnée au XIXe siècle.

Les relevés LiDAR documentant la montagne d'Autun permettent de décrire deux groupes de bâtiments implantés autour d'un enclos curviligne. Ce dernier est doublé par un chemin creux qui dessert les deux habitats.

Le groupe nord est formé de trois bâtiments bordant une cour triangulaire. Les deux plus petits bâtiments ne comportent qu'une seule pièce, le plus grand trois pièces et une petite annexe moins large contre le pignon sud.

Le groupe sud présente quatre bâtiments plus petits et moins marqués dans la topographie. On observe un petit bâtiment ou enclos grossièrement circulaire, deux bâtiments subdivisés en une ou deux pièces et prolongés par des annexes ou des enclos curvilignes contre chaque mur pignon, enfin un bâtiment ou enclos rectangulaire sans subdivision interne. Un carrefour de chemins entouré de muret est visible au sud-est et divers microreliefs indéterminés sont éparpillés autour de l'habitat (LiDAR Autun ; visite 2018).


Evolution de l'occupation

Bibliographie

Nouvel et al. 2015

Principales sources anciennes

ADCO, B 4823, f° 11



Autun - Les Cloix (relevé LiDAR Autun, traitement J. Vidal / MSH Dijon, publié in Nouvel et al. 2015, p. 20).

Commune	Autun	Notice n°	222
Lieu-dit	Les Gaudoirs		
Contexte géographique			
Coordonnées Lambert II	X	<input type="text" value="749550"/>	Y <input type="text" value="2216050"/>
Lambert 93	X	<input type="text" value="798957,576"/>	Y <input type="text" value="6648297,04"/>
Qualité localisation	2	Contexte actuel	<input type="text" value="terrain bâti"/>
		Z	<input type="text" value="580"/>
Structures archéologiques :		Sources écrites :	
Connaissance du site :	<input type="text"/>	<input type="text" value="mentions"/>	
Chronologie :	<input type="text"/>	<input type="text" value="XVIe - ..."/>	
Etudes :	<input type="text"/>	Qualité de l'information 2	
Typologie	<input type="text" value="habitat"/>	Chronologie	<input type="text" value="XVIe s. - actuel"/>
Mentionné à partir de 1582, d'abord appelé meix des Courbes, des Combards (1596, 1613), puis des Gaudoyres, Gaudiures (1582). L'habitat se trouvait vers l'ancien étang des Combards et a été déplacé à l'emplacement actuel après 1822.			
Bibliographie			
<input type="text" value="MSE XXXIV p. 27 ; MSE XLVIII p. 298 ; Bibracte, inv. Niaux, notice 677 ; Rigault 2008, p. 325"/>			
Principales sources anciennes			
<input type="text" value="ADCO, B 1255 a, f° 1 v° (1582) ; ADCO, B 1255, ed. MSE XXXIV (1613)"/>			

Commune	Autun	Notice n°	223
Lieu-dit	Les Moreaux		

Contexte géographique

Coordonnées Lambert II X Y Lambert 93 X Y

Qualité localisation 2 Contexte actuel Z

Structures archéologiques :		Sources écrites :	
Connaissance du site :	<input type="text" value="concentration de mobilier"/>	<input type="text"/>	
Chronologie :	<input type="text" value="antique ; alto-méd./médiéval"/>	<input type="text"/>	
Etudes :	<input type="text" value="prospections systématiques, études de mobilier"/>	Qualité de l'information	1

Typologie Chronologie

Site repéré en prospection (2014 ; UP 2014-094, UF 2014.303.1276). Mobilier céramique mal daté alto-médiéval ou médiéval (étude Chr. Sanchez, 2017).

Bibliographie

Nouvel et al. 2014

Principales sources anciennes

Commune	Autun	Notice n°	224
Lieu-dit	Les Revirets		

Contexte géographique

Coordonnées Lambert II X Y Lambert 93 X Y

Qualité localisation 2 Contexte actuel Z

Structures archéologiques :		Sources écrites :	
Connaissance du site :	<input type="text"/>	<input type="text" value="mentions"/>	
Chronologie :	<input type="text"/>	<input type="text" value="XIIIe- ..."/>	
Etudes :	<input type="text"/>	Qualité de l'information	2

Typologie Chronologie

Habitat mentionné à partir de 1281 et jusqu'au XVIIe siècle sous le nom de Chanteloup. Le tenancier mentionné en 1614, Jean Reviret, a donné son nom à l'écart actuel.

Bibliographie

MSE IX, p. 127-128 et note 2 ; Bibracte, inv. Niaux, notice 704 ;

Principales sources anciennes

CEA, vol. 1, p. 229

Commune	Autun	Notice n°	225
Lieu-dit	Les Sequets		

Contexte géographique

Coordonnées Lambert II X Y Lambert 93 X Y

Qualité localisation 2 Contexte actuel Z

Structures archéologiques :		Sources écrites :	
Connaissance du site :	<input type="text"/>	mentions	<input type="text"/>
Chronologie :	<input type="text"/>		<input type="text" value="XVIIe s.-XXe s."/>
Etudes :	<input type="text"/>	Qualité de l'information	2

Typologie Chronologie

Ferme en voie d'abandon, mentionnée à partir de 1642 (« les Sacquets »).

Bibliographie

Bibracte, inv. Niaux, fiche 70.

Principales sources anciennes

Commune	Autun	Notice n°	226
Lieu-dit	Montromble		

Contexte géographique

Coordonnées Lambert II X Y Lambert 93 X Y

Qualité localisation 2 Contexte actuel Z

Structures archéologiques :		Sources écrites :	
Connaissance du site :	<input type="text"/>	mentions	<input type="text"/>
Chronologie :	<input type="text"/>		<input type="text" value="XIIIe- ..."/>
Etudes :	<input type="text"/>	Qualité de l'information	2

Typologie Chronologie

Mentionné à partir de 1280.

Bibliographie

Bibracte, inv. Niaux, notice 649 ; Rigault 2008

Principales sources anciennes

ADCO, B 1264

Commune	Autun	Notice n°	227
Lieu-dit	Orme		

Contexte géographique

Coordonnées Lambert II X Y Lambert 93 X Y

Qualité localisation 2 Contexte actuel Z

Structures archéologiques :		Sources écrites :	
Connaissance du site :	<input type="text"/>	mentions	<input type="text"/>
Chronologie :	<input type="text"/>	XIVe - ...	<input type="text"/>
Etudes :	<input type="text"/>	Qualité de l'information	2

Typologie Chronologie

Mentionné à partir de 1314

Bibliographie

Bibracte, inv. Niaux, notice 9133

Principales sources anciennes

MSE IX, p. 186

Commune	Autun	Notice n°	228
Lieu-dit	Ornez		

Contexte géographique

Coordonnées Lambert II X Y Lambert 93 X Y

Qualité localisation 2 Contexte actuel Z

Structures archéologiques :		Sources écrites :	
Connaissance du site :	<input type="text"/>	mentions	<input type="text"/>
Chronologie :	<input type="text"/>	Xe s.	<input type="text"/>
Etudes :	<input type="text"/>	Qualité de l'information	2

Typologie Chronologie

« villa Arneias » citée en 920 : l'acte mentionne un jardin et un manse pour le jardinier. Le lieu accueille plus tard un hameau médiéval, cité à partir de 1281. On y trouve à la fin du Moyen Âge un atelier de potier et une maison forte (n° 85 et 486).

Bibliographie

Bibracte, inv. Niaux, notice 712-714 ; Chaume 1937, vol. 3, p. 823-827 ; Bruand 2009, p. 320.

Principales sources anciennes

CEA, vol. 1, p. 69-70 (920) ; CEA, vol. 1, p. 142 (1281)

Commune Autun

Notice n° 229

Lieu-dit Prulley

Contexte géographique

Coordonnées Lambert II X Y Lambert 93 X Y

Qualité localisation 2

Contexte actuel

Z

Structures archéologiques :

Sources écrites :

Connaissance du site :

mentions

Chronologie :

Etudes :

Qualité de l'information 2

Typologie

Chronologie

Habitat disparu mentionné en 1204 (« *territorio de Prulle* ») et 1382.

Bibliographie

Bibracte, inv. Niaux, notice 9132

Principales sources anciennes

CSM, vol. 2, 28, 136

Commune Autun

Notice n° 230

Lieu-dit Saint-Pantaléon / Bourg

Contexte géographique

Coordonnées Lambert II X 750100 Y 2219780 Lambert 93 X 799538,839 Y 6652019,22

Topographie Z 304

Qualité localisation 2

Contexte actuel terrain bâti

Connaissance de l'occupation

Structures archéologiques : Chronologie :

Sources écrites : mentions Chronologie : XIe - ...

Etudes :

Qualité et fiabilité de l'information 2

N° site base Bibracte : 71467-26

Typologie Habitat groupé

Chronologie XIe s. - actuel

Habitat groupé implanté à proximité d'une nécropole alto-médiévale (n° 18), associé à une église paroissiale citée à partir de 1164 (n° 19). Le village présente 33 feux en 1475, sans doute regroupé avec les hameaux voisins : cet effectif dépasse de loin ceux des habitats situés en Morvan et dans le val d'Arroux et paraît lié à la proximité de la ville d'Autun, alors très prospère. Au XIXe siècle, le bourg est constitué d'un groupement d'une vingtaine de maisons alignées le long de la route d'Autun à Arnay-le-Duc. L'église est alors située à l'extrémité nord du groupement. L'extrémité sud rejoint déjà les faubourgs de la ville d'Autun : la commune est actuellement largement urbanisée et intégrée à la périphérie d'Autun.

Evolution de l'occupation

Bibliographie

Publication électronique de R. Niaux, 2007 [https://sites.google.com/site/vniaux/roland_niaux_st-pantaleon]

Principales sources anciennes

CSM, vol. 2, p. 18 (1164) ; ADCO, B 11510 (1475)

Commune	Autun	Notice n°	231
Lieu-dit			

Contexte géographique

Coordonnées Lambert II X Y Lambert 93 X Y

Qualité localisation Contexte actuel Z

Structures archéologiques :		Sources écrites :	
Connaissance du site :	<input type="text"/>	mentions	<input type="text"/>
Chronologie :	<input type="text"/>		<input type="text" value="XVe"/>
Etudes :	<input type="text"/>	Qualité de l'information	<input type="text" value="2"/>

Typologie Chronologie

Habitat mentionné en 1480. Il s'agit alors d'une grange détenue par l'abbaye Saint-Jean-le-Grand d'Autun, entourée d'un fossé en eau. Le lieu était nommé auparavant la Suche.

Bibliographie

Bibracte, inv. Niaux, fiche 0727

Principales sources anciennes

Commune	Autun	Notice n°	232
Lieu-dit			

Contexte géographique

Coordonnées Lambert II X Y Lambert 93 X Y

Qualité localisation Contexte actuel Z

Structures archéologiques :		Sources écrites :	
Connaissance du site :	<input type="text"/>	mentions	<input type="text"/>
Chronologie :	<input type="text"/>		<input type="text" value="XIVe - ..."/>
Etudes :	<input type="text"/>	Qualité de l'information	<input type="text" value="2"/>

Typologie Chronologie

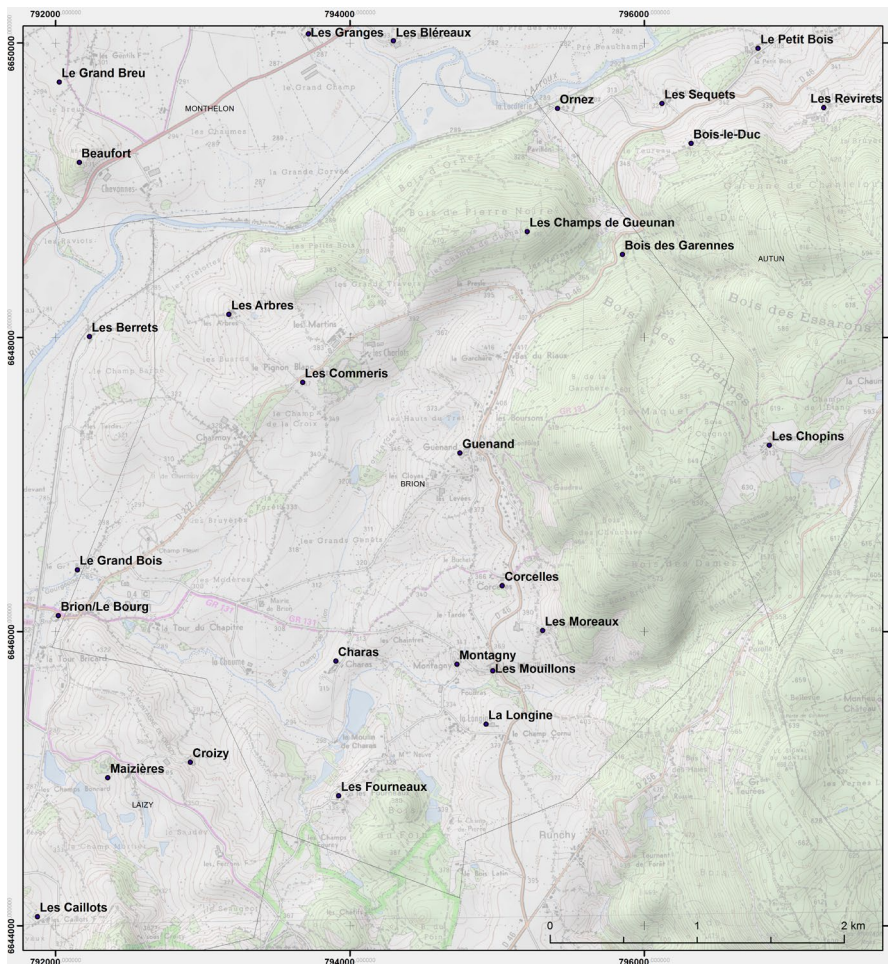
Mentionné à partir de 1334

Bibliographie

Bibracte, inv. Niaux, notice 731

Principales sources anciennes

CEA, vol. 2, p. 210



Localisation des sites d'habitat inventoriés sur la commune de Brion.

Commune	Brion	Notice n°	233
Lieu-dit	Bois des Garennes		

Contexte géographique					
Coordonnées	Lambert II	X	<input type="text" value="764440"/>	Y	<input type="text" value="2216290"/>
	Lambert 93	X	<input type="text" value="795852,251"/>	Y	<input type="text" value="6648563,29"/>
Qualité localisation	2	Contexte actuel	<input type="text" value="boisement"/>		Z
				<input type="text" value="380"/>	

Structures archéologiques :		Sources écrites :	
Connaissance du site :	<input type="text" value="concentration de mobilier"/>	<input type="text"/>	
Chronologie :	<input type="text" value="antique à moderne"/>	<input type="text"/>	
Etudes :	<input type="text" value="prospections systématiques, études de mobilier"/>	Qualité de l'information	2

Typologie	<input type="text" value="habitat"/>	Chronologie	<input type="text" value="antique à moderne"/>
-----------	--------------------------------------	-------------	--

Site repéré en prospection (2014 ; UP 2015-031, UF 2014.303.1457).

Bâtiment moderne formé de plusieurs pièces visibles sur les relevés LIDAR, associé à des tuiles romaines ainsi qu'à des tessons antiques et médiévaux.

Bibliographie

Nouvel et al. 2014

Principales sources anciennes

Commune Brion

Notice n° 234

Lieu-dit Brion / Le Bourg

Contexte géographique

Coordonnées Lambert II X 742625 Y 2213799 Lambert 93 X 792019,305 Y 6646106,84

Topographie plaine ou terrasse alluviale Z 285

Qualité localisation 2

Contexte actuel terrain bâti

Connaissance de l'occupation

Structures archéologiques : concentration de mobilier

Chronologie : médiéval

Sources écrites : mentions

Chronologie : XIIIe- ...

Etudes :

Qualité et fiabilité de l'information 3

N° site base Bibracte : NN

Typologie habitat

Chronologie XIIIe s.- actuel

Habitat groupé associé à une église citée à partir de 1298 mais datée du XIe siècle. Une motte castrale est occupée à proximité de l'église autour des XIIIe-XIVe siècle Ces deux constructions se situent aujourd'hui en bordure ouest de l'habitat groupé actuel. Les maisons fortes de la Tour-Bricard et de la Tour du Chapitre s'implantent à quelques centaines de mètres du bourg au XVIe siècle.

Le bourg de Brion est mentionné mais n'est pas dénombré en 1475. Il comporte sept maisons en 1535 d'après le terrier de Brion. Au XIXe siècle, l'habitat est scindé en deux noyaux assez modestes, un groupement de six maisons autour d'un chemin au nord-est et un groupement de trois habitations entre l'église et le domaine de la Tour-Bricard, au sud.

Des concentrations de céramiques communes sombres médiévales ont été signalées au XIXe siècle à l'ouest de l'habitat actuel, dans le secteur de la motte de Brion et du Grand Bois.

Evolution de l'occupation

Construction ou reconstruction, XIe s. ; réaménagement, XIIIe s. ; XVe s. ; XVIIIe s. ; XIXe et XXe s.

Bibliographie

MSE XVI, p. 377 ; Bibracte, inv. Niaux, fiche 1535

Principales sources anciennes

CEA, vol. 1, p. 313-315, 2, p. 307 ; ADCO, B 11510 (1475) ; CEA, vol. 2, p. LXXXVIII-LXXXIX (1535)

Commune	Brion	Notice n°	235
Lieu-dit	Charas		

Contexte géographique

Coordonnées Lambert II X Y Lambert 93 X Y

Qualité localisation Contexte actuel Z

Structures archéologiques :		Sources écrites :	
Connaissance du site :	<input type="text"/>	mentions	<input type="text"/>
Chronologie :	<input type="text"/>	XVe - ...	<input type="text"/>
Etudes :	<input type="text"/>	Qualité de l'information	<input type="text" value="2"/>

Typologie Chronologie

Mentionné à partir de 1454. Il est entièrement acheté par le président Jeannin en 1593.

Bibliographie
de Charmasse, CEA, III, p. LXXXIX et CIV ; MSE XL, p. 232 et 271

Principales sources anciennes
Rentier du Beuvray, ed. Bulliot 1878 (1454)

Commune	Brion	Notice n°	236
Lieu-dit	Corcelles		

Contexte géographique

Coordonnées Lambert II X Y Lambert 93 X Y

Qualité localisation Contexte actuel Z

Structures archéologiques :		Sources écrites :	
Connaissance du site :	<input type="text"/>	mentions	<input type="text"/>
Chronologie :	<input type="text"/>	XVe - ...	<input type="text"/>
Etudes :	<input type="text"/>	Qualité de l'information	<input type="text" value="2"/>

Typologie Chronologie

Mentionné à partir de 1475. Deux feux en 1475, cinq maisons en 1521 ; acquisition par le président Jeannin en 1583.

Bibliographie
MSE XXVII, p. 302 ; MSE XL, p. 232 271 ; MSE XLVIII, p. 296 ; Bibracte, inv. Niaux, fiche 1581

Principales sources anciennes
CEA, vol. 1, p. 89 ; ADCO, B 11510 (1475) ; CEA, vol. 2, p. LXXXVIII

Commune	Brion	Notice n°	237
Lieu-dit	Guenand		

Contexte géographique

Coordonnées Lambert II X Y Lambert 93 X Y

Qualité localisation 2 Contexte actuel Z

Structures archéologiques :		Sources écrites :	
Connaissance du site :	<input type="text"/>	mentions	<input type="text"/>
Chronologie :	<input type="text"/>	XIVe - ...	<input type="text"/>
Etudes :	<input type="text"/>	Qualité de l'information	2

Typologie Chronologie

Mentionné à partir de 1327. Six feux en 1475.

Bibliographie
MSE IX, p. 39 ; MSE XXVII, p. 302 ; Bibracte, inv. Niaux, fiche 1578

Principales sources anciennes
ADCO, B 11510 (1475)

Commune	Brion	Notice n°	238
Lieu-dit	La Longine		

Contexte géographique

Coordonnées Lambert II X Y Lambert 93 X Y

Qualité localisation 2 Contexte actuel Z

Structures archéologiques :		Sources écrites :	
Connaissance du site :	<input type="text"/>	mentions	<input type="text"/>
Chronologie :	<input type="text"/>	XVe - ...	<input type="text"/>
Etudes :	<input type="text"/>	Qualité de l'information	2

Typologie Chronologie

Mentionné à partir de 1475. Il compte alors trois feux.

Bibliographie
MSE XXVII, p. ; ; Bibracte, inv. Niaux, fiche 1577

Principales sources anciennes
ADCO, B 11510 (1475)

Commune	Brion	Notice n°	239
Lieu-dit	Le Grand Bois		

Contexte géographique

Coordonnées Lambert II X Y Lambert 93 X Y

Qualité localisation 2 Contexte actuel Z

Structures archéologiques :		Sources écrites :	
Connaissance du site :	<input type="text" value="concentration de mobilier"/>	<input type="text"/>	
Chronologie :	<input type="text" value="XIIIe-XVe s."/>	<input type="text"/>	
Etudes :	<input type="text"/>	Qualité de l'information	2

Typologie Chronologie

L'abbé Lacreuzé signale au XIXe siècle « en face du cimetière de Brion », des « poteries noires » interprétées comme celtique mais qui pourraient être médiévales. On a en effet retrouvé non loin dans la tranchée du chemin de fer, toujours au XIXe siècle, une marmite tripode de 17 cm de diamètre en céramique commune grise médiévale, déposée au Musée Rolin d'Autun (B 2145). Cette découverte évoque les productions de l'atelier d'Ornez, datées des XIIIe-XVe siècle

Bibliographie

MSE XVI, P. 377; Bibracte, inv. Niaux, fiche 1551

Principales sources anciennes

Commune	Brion	Notice n°	240
Lieu-dit	Les Arbres		

Contexte géographique

Coordonnées Lambert II X Y Lambert 93 X Y

Qualité localisation 2 Contexte actuel Z

Structures archéologiques :		Sources écrites :	
Connaissance du site :	<input type="text"/>	<input type="text" value="mentions"/>	
Chronologie :	<input type="text"/>	<input type="text" value="XIVe - ..."/>	
Etudes :	<input type="text"/>	Qualité de l'information	2

Typologie Chronologie

Mentionné à partir de 1370. Quatre feux en 1475, huit maisons et un « *plastre* » en 1540.

Bibliographie

BSE, dossier Boëll, Brion ; MSE IX, p. 139, 224 ; MSE XXVII, p. 301 ; Bibracte, inv. Niaux, fiche 1546

Principales sources anciennes

ADCO, B 11510 (1475) ; CEA, vol. 2, p. XCVIII (1540)

Commune	Brion	Notice n°	241
Lieu-dit	Les Champs de Gueunan		

Contexte géographique

Coordonnées Lambert II X Y Lambert 93 X Y

Qualité localisation Contexte actuel Z

Structures archéologiques :		Sources écrites :	
Connaissance du site :	<input type="text" value="topographie"/>	<input type="text"/>	
Chronologie :	<input type="text" value="moderne"/>	<input type="text"/>	
Etudes :	<input type="text" value="prospections systématiques, études de mobilier"/>	Qualité de l'information	<input type="text" value="2"/>

Typologie Chronologie

Site repéré sur les relevés LiDAR, vérifié en prospections pédestres (2014 : UF 2014.303.1454). Bâtiment moderne formé de plusieurs pièces, visible sur les relevés LiDAR.

Bibliographie

Nouvel et al. 2014

Principales sources anciennes

Commune	Brion	Notice n°	242
Lieu-dit	Les Commeris		

Contexte géographique

Coordonnées Lambert II X Y Lambert 93 X Y

Qualité localisation Contexte actuel Z

Structures archéologiques :		Sources écrites :	
Connaissance du site :	<input type="text"/>	<input type="text" value="mentions"/>	
Chronologie :	<input type="text"/>	<input type="text" value="XVe - ..."/>	
Etudes :	<input type="text"/>	Qualité de l'information	<input type="text" value="2"/>

Typologie Chronologie

Mentionné à partir de 1475. L'habitat compte quatre feux en 1475, une maison et un « *plastre* » en 1521, puis seulement un domaine aristocratique au XVIIIe siècle

Bibliographie

MSE XXVII 1899, p. 301 ; Bibracte, inv. Niaux, fiche 1568

Principales sources anciennes

ADCO, B 11510 (1475) ; CEA, vol. 2, p. LXXXVII (1521)

Commune	Brion	Notice n°	243
Lieu-dit	Les Fourneaux		

Contexte géographique

Coordonnées Lambert II X Y Lambert 93 X Y

Qualité localisation 2 Contexte actuel Z

Structures archéologiques :		Sources écrites :	
Connaissance du site :	<input type="text"/>	mentions	<input type="text"/>
Chronologie :	<input type="text"/>	XVe - ...	<input type="text"/>
Etudes :	<input type="text"/>	Qualité de l'information	2

Typologie Chronologie

Mentionné à partir de 1475. Deux feux à cette date, deux maisons en 1521.

Bibliographie
MSE XXVII, p. 302 ; MSE LV, fasc 3, p. 190 ; Bibracte, inv. Niaux, fiche 1572

Principales sources anciennes
ADCO, B 11510 (1475) ; CEA, vol. 3, p. LXXXIX (1521)

Commune	Brion	Notice n°	244
Lieu-dit	Les Moreaux		

Contexte géographique

Coordonnées Lambert II X Y Lambert 93 X Y

Qualité localisation 2 Contexte actuel Z

Structures archéologiques :		Sources écrites :	
Connaissance du site :	<input type="text"/>	mentions	<input type="text"/>
Chronologie :	<input type="text"/>	XVIe - ...	<input type="text"/>
Etudes :	<input type="text"/>	Qualité de l'information	2

Typologie Chronologie

Mentionné à partir de 1540. Il compte alors deux maisons et porte le nom de ses habitants. Un fief y est cité en 1588.

Bibliographie
MSE IV , p. 50 ; Beaucarnot 1979, p. 105-106

Principales sources anciennes
CEA, vol. 2, p. CIII (1540)

Commune	Brion	Notice n°	245
Lieu-dit	Les Mouillons		

Contexte géographique										
Coordonnées	Lambert II	X	745582	Y	2213449	Lambert 93	X	794970,820	Y	6645732,00
Qualité localisation	2	Contexte actuel	terrain bâti				Z	363		

Structures archéologiques :		Sources écrites :	
Connaissance du site :	<input type="text"/>	mentions	<input type="text"/>
Chronologie :	<input type="text"/>	XVe - ...	<input type="text"/>
Etudes :	<input type="text"/>	Qualité de l'information	2

Typologie	habitat	Chronologie	XVe s. - actuel
Mentionné à partir de 1475. On y trouve un feu à cette date, six en 1540. Le village s'appelle alors « Rebussey » ou « Rabuffiz » ; les tenanciers présents en 1540, de la famille Mouillon, sont à l'origine du nom actuel.			

Bibliographie
Beaucarnot 1979, p. 107 ; MSE XXVII, p. 302 ; Bibracte, inv. Niaux, fiche 1576

Principales sources anciennes
ADCO, B 11510 (1475) ; CEA, vol. 2, p. XCIX (1540)

Commune	Brion	Notice n°	246
Lieu-dit	Montagny		

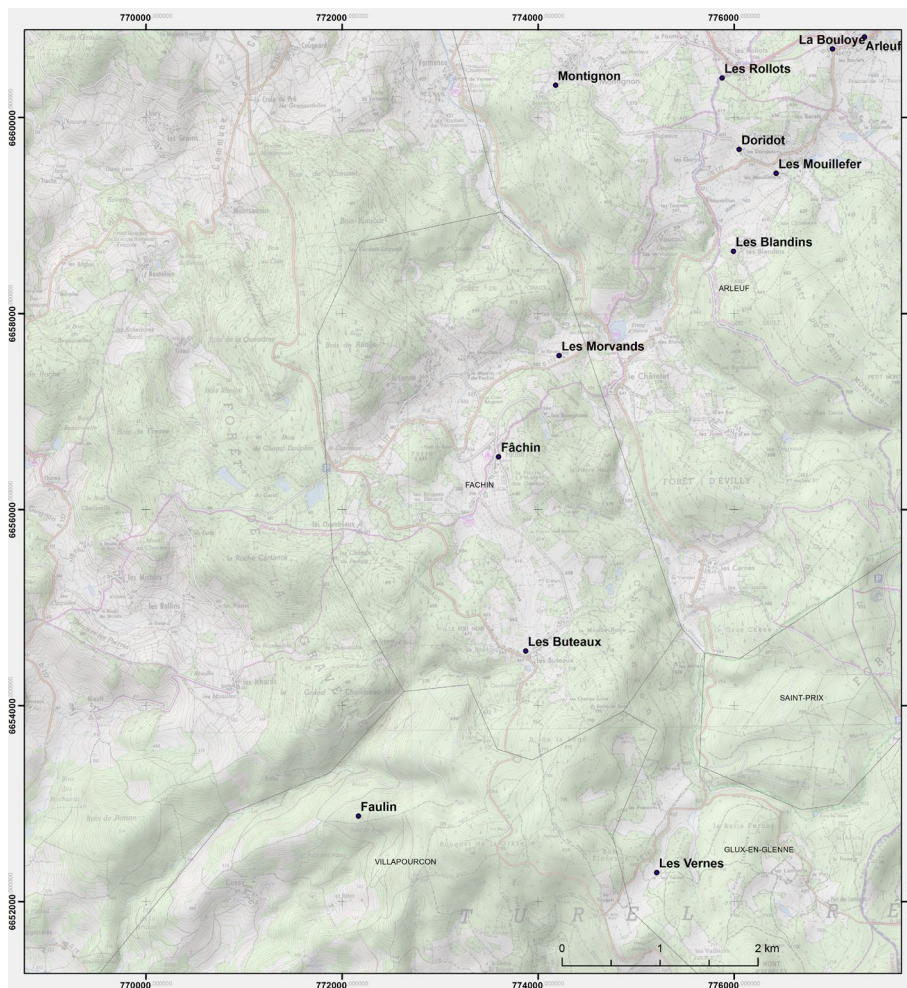
Contexte géographique										
Coordonnées	Lambert II	X	745338	Y	2213492	Lambert 93	X	794727,393	Y	6645777,03
Qualité localisation	2	Contexte actuel	terrain bâti				Z	348		

Structures archéologiques :		Sources écrites :	
Connaissance du site :	<input type="text"/>	mentions	<input type="text"/>
Chronologie :	<input type="text"/>	XIVe - ...	<input type="text"/>
Etudes :	<input type="text"/>	Qualité de l'information	2

Typologie	habitat	Chronologie	XIVe s. - actuel
Mentionné à partir de 1368. On y trouve trois feux en 1475, quatre en 1540.			

Bibliographie
Bibracte, inv. Niaux, fiche 1577

Principales sources anciennes
ADCO, B 11510 (1475) ; CEA, vol. 2, p. p. CIII (1540)



Localisation des sites d'habitat inventoriés sur la commune de Fâchin.

Commune	Fâchin	Notice n°	249
Lieu-dit	Les Morvands		

Contexte géographique										
Coordonnées	Lambert II	X	724710	Y	2225120	Lambert 93	X	774215,660	Y	6657570,54
Qualité localisation	2	Contexte actuel	terrain bâti			Z	510			

	Structures archéologiques :	Sources écrites :
Connaissance du site :	<input type="text"/>	mentions <input type="text"/>
Chronologie :	<input type="text"/>	? <input type="text"/>
Etudes :	<input type="text"/>	Qualité de l'information 2

Typologie	habitat	Chronologie	?
-----------	---------	-------------	---

Mentionné durant la période médiévale d'après R. Niaux ?

Bibliographie

?

Principales sources anciennes

Commune	Fâchin	Notice n°	247
Lieu-dit	Fâchin		

Contexte géographique

Coordonnées Lambert II X Y Lambert 93 X Y

Qualité localisation 2 Contexte actuel Z

Structures archéologiques :		Sources écrites :	
Connaissance du site :	<input type="text"/>	mentions	<input type="text"/>
Chronologie :	<input type="text"/>	XIVe - ...	<input type="text"/>
Etudes :	<input type="text"/>	Qualité de l'information	2

Typologie Chronologie

Village mentionné en 1311 sous le nom de « *villa de Faschen* », chef-lieu d'une seigneurie de toute justice, mais dépourvu de résidence seigneuriale. L'habitat n'est doté d'aucun lieu de culte durant les périodes médiévales et modernes et ne devient siège d'une commune et d'une paroisse qu'à partir de 1872.

Bibliographie

Baudiau, I, 1867, p. 339 ; Niaux 3909.

Principales sources anciennes

Commune	Fâchin	Notice n°	248
Lieu-dit	Les Buteaux		

Contexte géographique

Coordonnées Lambert II X Y Lambert 93 X Y

Qualité localisation 2 Contexte actuel Z

Structures archéologiques :		Sources écrites :	
Connaissance du site :	<input type="text"/>	mentions	<input type="text"/>
Chronologie :	<input type="text"/>	XIVe - ...	<input type="text"/>
Etudes :	<input type="text"/>	Qualité de l'information	2

Typologie Chronologie

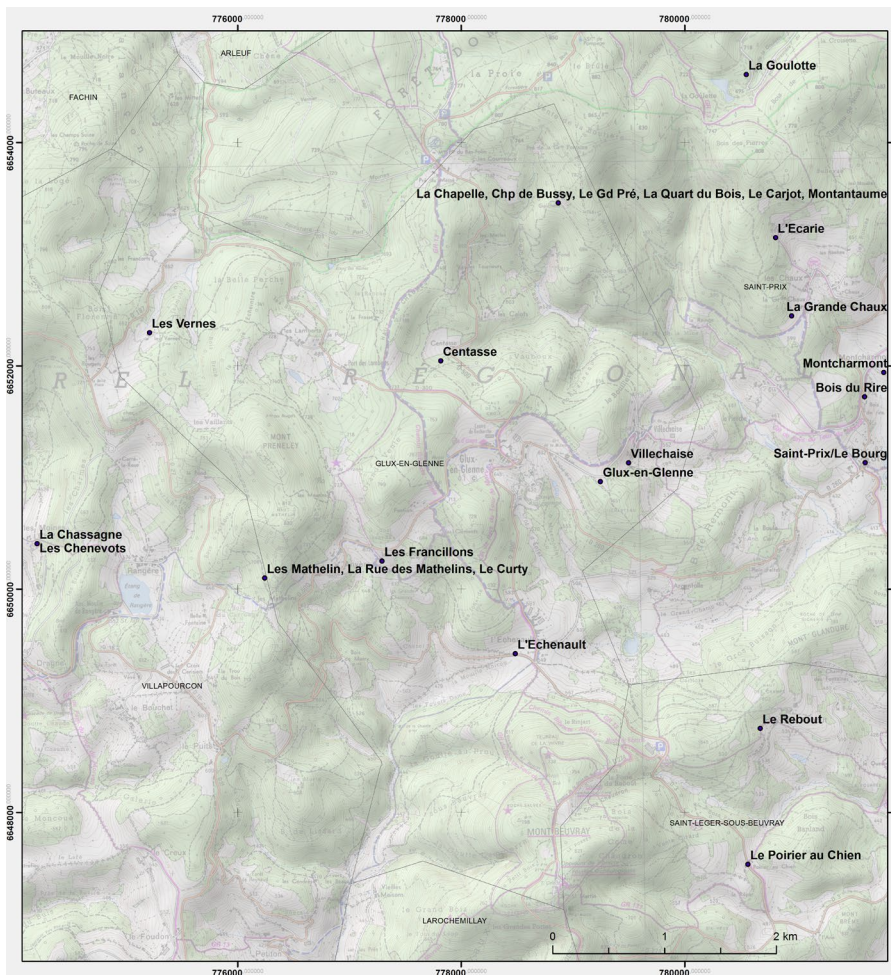
Fréquentation antique : signalement ancien d'une monnaie. Le hameau paraît devoir être identifié à l'habitat médiéval de « Faulin », cité à partir du XIVe siècle, et dont le nom disparaît au profit de celui des Buteaux avant le XVIIIe siècle. Ce hameau de Faulin est pourvu d'une chapelle au XVIe siècle (n° 29, 66) et d'un fief au XVIIe siècle. Il pourrait par ailleurs être situé sur Villapourçon (n° 466).

Bibliographie

Baudiau, I, p. 619 ; Salmon 1877, p. 215 ; Chastellux 1884, p. 438 ; De Flamare 1904-1905, p. 333-349 ; CAG 58 : 170, 2* ; Chevrot 2015.

Principales sources anciennes

Chastellux 1884, p. 438 (1395)



Localisation des sites d'habitat inventoriés sur la commune de Glux-en-Glenne.

Commune	Glux-en-Glenne	Notice n°	250
Lieu-dit	Centasse		

Contexte géographique							
Coordonnées	Lambert II X	<input type="text" value="728360"/>	Y <input type="text" value="2219620"/>	Lambert 93 X	<input type="text" value="777815,899"/>	Y	<input type="text" value="6652044,19"/>
Qualité localisation	2	Contexte actuel	<input type="text" value="terrain bâti"/>	Z	<input type="text" value="655"/>		

Structures archéologiques :		Sources écrites :	
Connaissance du site :	<input type="text"/>	mentions	<input type="text"/>
Chronologie :	<input type="text"/>	XVe - ...	<input type="text"/>
Etudes :	<input type="text"/>	Qualité de l'information	2

Typologie	<input type="text" value="habitat"/>	Chronologie	<input type="text" value="XVe s. - actuel"/>
-----------	--------------------------------------	-------------	--

Mentionné à partir de 1475. Il compte alors un feu.

Bibliographie
MSE XXVI, p. 300 ; Bibracte, inv. Niaux, fiche 4156.

Principales sources anciennes
ADCO, B 11510 (1475)

Commune Glux-en-Glenne

Notice n° 251

Lieu-dit Glux-en-Glenne

Contexte géographique

Coordonnées Lambert II X 729800 Y 2218550 Lambert 93 X 779245,593 Y 6650962,86

Topographie flanc de coteau Z 650

Qualité localisation 2

Contexte actuel terrain bâti

Connaissance de l'occupation

Structures archéologiques :

Chronologie :

Sources écrites : mentions

Chronologie : XIIIe- ...

Etudes :

Qualité et fiabilité de l'information 3

N° site base Bibracte : Site 89128-40

Typologie habitat

Chronologie XIIIe s.- actuel

Occupation antique en partie basse du village actuel, signalée par les découvertes effectuées lors de la reconstruction de l'église au XIXe siècle L'habitat médiéval et son église sont cités à partir de 1233.

Le bourg de faible importance et constitue le chef-lieu de paroisse le plus en altitude du Morvan. Il compte 4 feux en 1475. Le cadastre « napoléonien » et la carte d'État-major montrent au XIXe siècle un habitat assez éclaté, échelonné autour d'une route sud-est - nord-ouest, comme c'est encore le cas aujourd'hui. Les deux châteaux ou maisons de maître visibles actuellement dans le bas du village sont datés du XVIIIe et du XIXe siècle

Evolution de l'occupation

Bibliographie

Baudiau, vol. 1, p. 353-356 ; Bibracte, inv. Niaux, fiches 4138, 4139, 4202

Principales sources anciennes

ADCO, B 11510 (1475)

Commune	Glux-en-Glenne	Notice n°	252
Lieu-dit	L'Echenault		

Contexte géographique

Coordonnées Lambert II X Y Lambert 93 X Y

Qualité localisation 2 Contexte actuel Z

Structures archéologiques :		Sources écrites :	
Connaissance du site :	<input type="text"/>	<input type="text" value="mentions"/>	
Chronologie :	<input type="text"/>	<input type="text" value="XVe - ..."/>	
Etudes :	<input type="text"/>	Qualité de l'information	2

Typologie Chronologie

Occupation laténienne et romaine sous le hameau actuel. Implantation mentionnée à partir de 1454. Quatre feux en 1475.

Bibliographie

Baudiau 1865, vol. 1, p. 356 ; MSE V, p. 374 ; MSE XXVII, p. 300 ; Bulliot 1878 ; Thévenot 1969, p. 194 et n. 5 ; Olivier 1983, p. 71-74 ; Bigeard 1996, p. 173 ; CASRA ; Bibracte, inv. Niaux, fiche 4162 / 4163 ; Inv. Amoroso et Déléaz 5726 / 6292.

Principales sources anciennes

Rentier du Beuvray, ed. Bulliot 1878 (1454) ; ADCO, B 11510 (1475)

Commune	Glux-en-Glenne	Notice n°	253
Lieu-dit	Les Francillons		

Contexte géographique

Coordonnées Lambert II X Y Lambert 93 X Y

Qualité localisation 2 Contexte actuel Z

Structures archéologiques :		Sources écrites :	
Connaissance du site :	<input type="text"/>	<input type="text" value="mentions"/>	
Chronologie :	<input type="text"/>	<input type="text" value="XVe - ..."/>	
Etudes :	<input type="text"/>	Qualité de l'information	2

Typologie Chronologie

Ce hameau pourrait correspondre à l'habitat médiéval de Tressen/Treffien ou Tresteen, cité à partir de 1454.

Bibliographie

Niaux, fiche 4184 / 4201. Bulliot 1876, II, p. 211.

Principales sources anciennes

Rentier du Beuvray, ed. Bulliot 1878 (1454)

Commune	Glux-en-Glenne	Notice n°	254
Lieu-dit	Les Vernes		

Contexte géographique

Coordonnées Lambert II X Y Lambert 93 X Y
 Qualité localisation 3 Contexte actuel Z

Structures archéologiques :		Sources écrites :	
Connaissance du site :	<input type="text" value="vestiges bâtis en élévation"/>	<input type="text"/>	
Chronologie :	<input type="text" value="XVIIe-XVIIIe"/>	<input type="text"/>	
Etudes :	<input type="text"/>	Qualité de l'information 2	

Typologie Chronologie

Bâtiment avec éléments des XVII^e-XVIII^e siècle, signalé par R. Niaux.

Bibliographie

Bibracte, inv. Niaux, fiche 4193.

Principales sources anciennes

Commune	Glux-en-Glenne	Notice n°	255
Lieu-dit	Villechaise		

Contexte géographique

Coordonnées Lambert II X Y Lambert 93 X Y
 Qualité localisation 2 Contexte actuel Z

Structures archéologiques :		Sources écrites :	
Connaissance du site :	<input type="text"/>	<input type="text" value="mentions"/>	
Chronologie :	<input type="text"/>	<input type="text" value="XVIe ? XVIIe - ..."/>	
Etudes :	<input type="text"/>	Qualité de l'information 2	

Typologie Chronologie

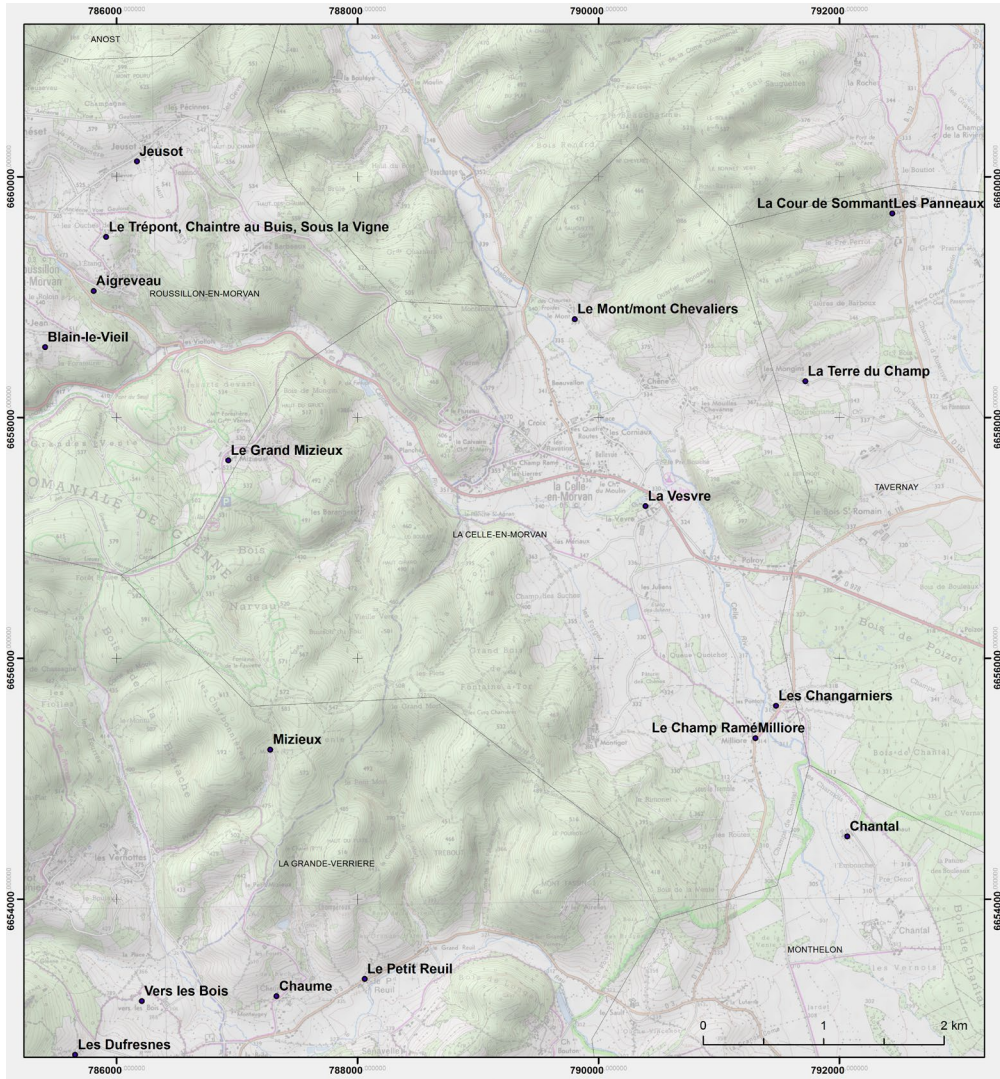
Un pilier funéraire remployé dans une ferme pourrait signaler une présence antique. L'habitat apparaît d'abord sous forme d'un nom de famille dérivé (Devillechaise) porté à Glux en 1543. Le hameau lui-même est cité en 1645.

Bibliographie

MSE, LVIII, 1, p. 5 ; MSE V, p. 374 ; Beaucarnot 1979, p. 60 ; Bibracte, inv. Niaux, fiche 4157/4158.

Principales sources anciennes

ADCO, C 4749, ed. Dumay 1876 (1645)



Localisation des sites d'habitat inventoriés sur la commune de la Celle-en-Morvan.

Commune La Celle-en-Morvan

Notice n° 256

Lieu-dit La Celle / Le Bourg

Contexte géographique

Coordonnées Lambert II X Y Lambert 93 X Y

Topographie Z

Qualité localisation Contexte actuel

Connaissance de l'occupation

Structures archéologiques : Chronologie :

Sources écrites : Chronologie :

Etudes :

Qualité et fiabilité de l'information N° site base Bibracte :

Typologie Chronologie

"Villa" associée à une église mentionnée en 885 (n° 31). Une motte castrale (n° 97) est occupée autour des XIIIe-XIVe siècles à une centaine de mètres de l'église et de l'habitat actuel.

Le bourg comporte 11 feux en 1475 : cet effectif élevé prend sans doute en compte les hameaux voisins, encore aujourd'hui très proches du bourg.

Au XIXe siècle, les habitations forment un village-tas resserré autour de l'église et d'un axe débouchant sur la route de Roussillon.

Evolution de l'occupation

Bibliographie

BSE, Abbé Doret, 81, p. 56 et 284 ; Chaume 1937, vol. 3, p. 823-827 ; Bibracte, inv. Niaux, fiche 1688 ; Bruand 2009, p. 317

Principales sources anciennes

CSM, p. 15-18 (885) ; ADCO, B 11510 (1475)

Commune La Celle-en-Morvan

Notice n° 257

Lieu-dit La Vesvre

Contexte géographique

Coordonnées Lambert II X 740900 Y 2224950 Lambert 93 X 790390,561 Y 6657263,11

Qualité localisation 2 Contexte actuel terrain bâti Z 330

Structures archéologiques :

Sources écrites :

Connaissance du site :

mentions

Chronologie :

XIIIe - ...

Etudes :

Qualité de l'information 2

Typologie habitat

Chronologie XIIIe s. - actuel

Hameau associé à une maison forte cité à partir de 1250. Six feux en 1475, hameau dénombré indépendamment de son chef-lieu de paroisse en 1645.

Bibliographie

Bibracte, inv. Niaux, fiche 1690.

Principales sources anciennes

ADCO, B 11510 (1475) ; ADCO, C 4749, ed. Dumay 1876 (1645)

Commune La Celle-en-Morvan

Notice n° 258

Lieu-dit Le Champ Ramé

Contexte géographique

Coordonnées Lambert II X 741830 Y 2223030 Lambert 93 X 791303,455 Y 6655336,82

Qualité localisation 2 Contexte actuel terrain bâti Z 314

Structures archéologiques :

Sources écrites :

Connaissance du site :

mentions

Chronologie :

XIVe - ...

Etudes :

Qualité de l'information 2

Typologie habitat

Chronologie XIVe s. - actuel

Mentionné à partir de 1347 (« *Es Ramiers* »).

Bibliographie

Bibracte, inv. Niaux, fiche 1680. MSE VI, p. 269

Principales sources anciennes

CSM, vol. 2, p. 120

Commune	La Celle-en-Morvan	Notice n°	259
Lieu-dit	Le Mont / Mont Chevaliers		

Contexte géographique

Coordonnées	Lambert II	X	<input type="text" value="740300"/>	Y	<input type="text" value="2226500"/>	Lambert 93	X	<input type="text" value="789804,240"/>	Y	<input type="text" value="6658816,91"/>
Qualité localisation	2		Contexte actuel	<input type="text" value="prairie"/>				Z	<input type="text" value="340"/>	

Structures archéologiques :		Sources écrites :	
Connaissance du site :	<input type="text"/>	mentions	<input type="text"/>
Chronologie :	<input type="text"/>		<input type="text" value="XVe - XVIIe"/>
Etudes :	<input type="text"/>	Qualité de l'information	2

Typologie	<input type="text" value="habitat"/>	Chronologie	<input type="text" value="XVe - XVIIe s."/>
-----------	--------------------------------------	-------------	---

Hameau disparu signalé sous le nom de Mont Chevaliers en 1436, encore dénombré en 1610 mais plus mentionné par la suite. Le toponyme est encore présent sur le cadastre napoléonien.

Bibliographie

Baudiau 1865, vol. 2, p. 491

Principales sources anciennes

ADCO, C 4745.

Commune	La Celle-en-Morvan	Notice n°	260
Lieu-dit	Les Changarniers		

Contexte géographique

Coordonnées	Lambert II	X	<input type="text" value="742000"/>	Y	<input type="text" value="2223300"/>	Lambert 93	X	<input type="text" value="791475,607"/>	Y	<input type="text" value="6655605,14"/>
Qualité localisation	2		Contexte actuel	<input type="text" value="terrain bâti"/>				Z	<input type="text" value="330"/>	

Structures archéologiques :		Sources écrites :	
Connaissance du site :	<input type="text"/>	mentions	<input type="text"/>
Chronologie :	<input type="text"/>		<input type="text" value="XVe - ..."/>
Etudes :	<input type="text"/>	Qualité de l'information	2

Typologie	<input type="text" value="habitat"/>	Chronologie	<input type="text" value="XVe s. - actuel"/>
-----------	--------------------------------------	-------------	--

Mentionné à partir de 1475.

Bibliographie

MSE XXVII, p. 285 ; Bibracte, inv. Niaux, fiche 1681 et 1682.

Principales sources anciennes

ADCO, B 11510 (1475)

Commune	La Celle-en-Morvan	Notice n°	261
Lieu-dit	Les Routtes		

Contexte géographique										
Coordonnées	Lambert II	X	741770	Y	/ 2222100	Lambert 93	X	0	Y	0
Qualité localisation	2	Contexte actuel					Z	310		

Structures archéologiques :				Sources écrites :				
Connaissance du site :	concentration de mobilier							
Chronologie :	antique ; alto-méd./médiéval							
Etudes :	prospections systématiques, études de mobilier			Qualité de l'information				1

Typologie	habitat	Chronologie	antique ; alto-méd./médiéval
Site repéré en prospection (2011 ; UP 2012-025, UF 2012.303.0691). Mobilier céramique antique des Ier-IIIe siècle ; céramique commune sombre alto-médiévale ou médiévale mal datée (Lucaselli 2013 ; étude Chr. Sanchez, 2017). Pas de formes caractéristiques ; le type de pâte peut évoquer les productions connues à Autun au Moyen Âge tardif (expertise A.-L. Bugnon).			
Bibliographie			
Nouvel et al. 2011 ; Lucaselli 2013			
Principales sources anciennes			

Commune	La Celle-en-Morvan	Notice n°	262
Lieu-dit	Milliore		

Contexte géographique										
Coordonnées	Lambert II	X	741830	Y	2223030	Lambert 93	X	791303,455	Y	6655336,82
Qualité localisation	2	Contexte actuel	terrain bâti				Z	314		

Structures archéologiques :				Sources écrites :				
Connaissance du site :				mentions				
Chronologie :				XIVe - ...				
Etudes :				Qualité de l'information				2

Typologie	habitat	Chronologie	XIVe s. - actuel
Mentionné à partir de 1354.			
Bibliographie			
Bibracte, inv. Niaux, fiche 1680 ; MSE VI, p. 269			
Principales sources anciennes			

Commune	La Celle-en-Morvan	Notice n°	263
Lieu-dit	Pâture du Milieu / Grande Pâture		

Contexte géographique										
Coordonnées	Lambert II	X	<input type="text" value="742029"/>	Y	<input type="text" value="2224170"/>	Lambert 93	X	<input type="text" value="0"/>	Y	<input type="text" value="0"/>
Qualité localisation	2		Contexte actuel	<input type="text" value="terrain bâti"/>			Z	<input type="text"/>		

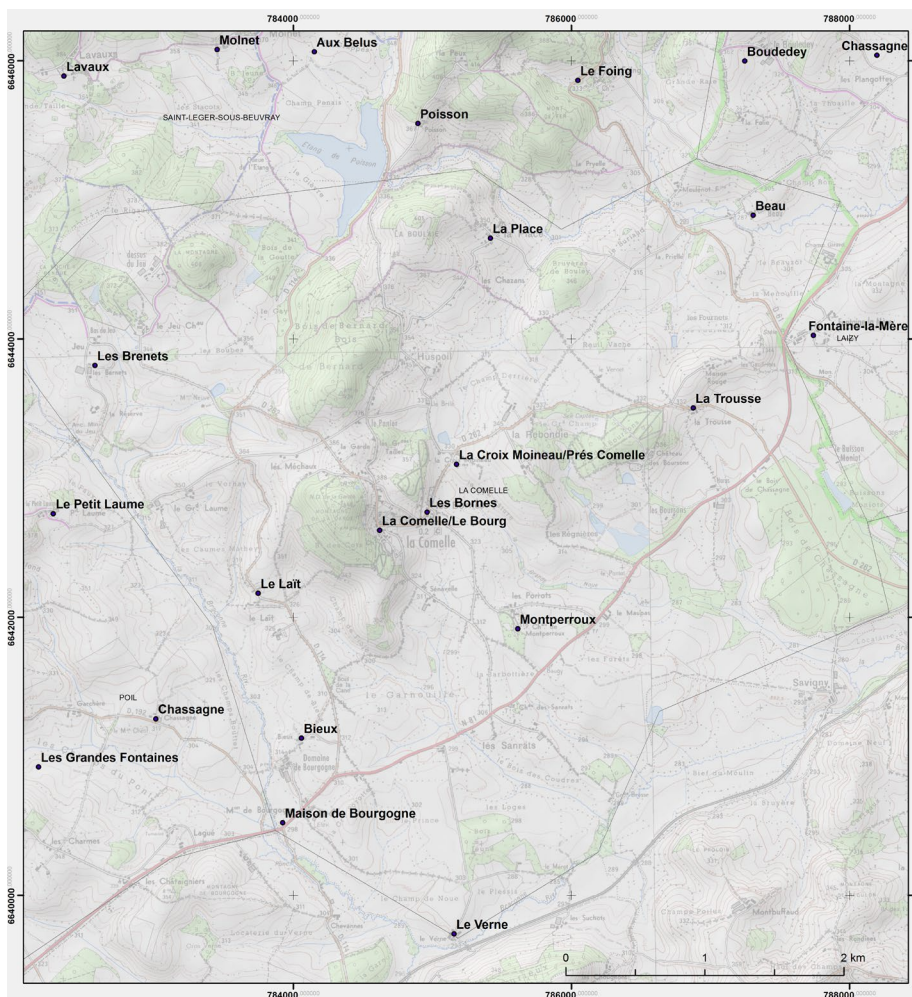
Structures archéologiques :				Sources écrites :			
Connaissance du site :	<input type="text" value="concentration de mobilier"/>			<input type="text" value="mentions"/>			
Chronologie :	<input type="text" value="antique ; alto-méd./médiéval"/>			<input type="text"/>			
Etudes :	<input type="text" value="prospections systématiques, études de mobilier"/>			Qualité de l'information 1			

Typologie	<input type="text" value="habitat"/>	Chronologie	<input type="text" value="antique ; alto-méd./médiéval"/>
-----------	--------------------------------------	-------------	---

Site repéré en prospection (2013 : UP 2013-016 et 17 ; UF 2013.303.0882 à 084).
 Les éléments médiévaux signalés dans la fiche de prospection n'apparaissent pas dans l'inventaire céramologique (étude Chr. Sanchez, 2017).

Bibliographie
 Nouvel et al. 2013

Principales sources anciennes



Localisation des sites d'habitat inventoriés sur la commune de la Comelle.

Commune	La Comelle	Notice n°	264
Lieu-dit	Beau		

Contexte géographique

Coordonnées Lambert II X Y Lambert 93 X Y

Qualité localisation 2 Contexte actuel Z

Structures archéologiques :		Sources écrites :	
Connaissance du site :	<input type="text" value="concentration de mobilier"/>	mentions	<input type="text"/>
Chronologie :	<input type="text"/>	XVe - ...	<input type="text"/>
Etudes :	<input type="text"/>	Qualité de l'information	2

Typologie	<input type="text" value="habitat"/>	Chronologie	<input type="text" value="XVe s. - actuel"/>
Établissement rural antique, fouillé anciennement. Habitat médiéval cité à partir de 1475.			
Bibliographie			
MSE II, p. 495-596 ; MSE XXVII, p. 301 MSE V, p. 368 ; Bibracte, inv. Niaux, fiche 2641.			
Principales sources anciennes			
ADCO, B 11510 (1475)			

Commune	La Comelle	Notice n°	265
Lieu-dit	Bieux		

Contexte géographique

Coordonnées Lambert II X Y Lambert 93 X Y

Qualité localisation 2 Contexte actuel Z

Structures archéologiques :		Sources écrites :	
Connaissance du site :	<input type="text"/>	mentions	<input type="text"/>
Chronologie :	<input type="text"/>	XVe - ...	<input type="text"/>
Etudes :	<input type="text"/>	Qualité de l'information	2

Typologie	<input type="text" value="habitat"/>	Chronologie	<input type="text" value="XVe s. - actuel"/>
Mentionné à partir de 1475. Le hameau compte alors deux feux, regroupé avec le Laït.			
Bibliographie			
MSE VII, p. 167 MSE XVII, p. 301 MSE V, p. 368			
Principales sources anciennes			
ADCO, B 11510 (1475)			

Commune	La Comelle	Notice n°	266
Lieu-dit	Bois de Baugy		

Contexte géographique										
Coordonnées	Lambert II	X	<input type="text" value="737080"/>	Y	<input type="text" value="2208850"/>	Lambert 93	X	<input type="text" value="0"/>	Y	<input type="text" value="0"/>
Qualité localisation	1		Contexte actuel				<input type="text" value="? boisement"/>		Z	<input type="text"/>

Structures archéologiques :				Sources écrites :					
Connaissance du site :		<input type="text" value="?"/>			<input type="text"/>				
Chronologie :		<input type="text" value="antique ; alto-méd./médiéval"/>			<input type="text"/>				
Etudes :		<input type="text" value="prospections systématiques, études de mobilier"/>			Qualité de l'information				0

Typologie	<input type="text" value="habitat"/>	Chronologie	<input type="text" value="antique ; alto-méd./médiéval"/>
<p>Les prospections de 2014 (UP 2014-081 ; UF 2014.303.1224 et 2014.303.1225) ont révélé un établissement formé de deux bâtiments ou deux concentrations de mobilier, intégrant de la céramique antique et de la céramique médiévale mal caractérisée (étude Chr. Sanchez, 2017). L'abbé Baudiau signale à proximité une maison seigneuriale ou du moins un fief (n° 98).</p>			
Bibliographie			
<input type="text" value="Baudiau 1865, vol. 2, p. 385 ; Bibracte, inv. Niaux, fiche 2662, 2663 ; Nouvel et al. 2014"/>			
Principales sources anciennes			
<input type="text"/>			

Commune	La Comelle	Notice n°	267
Lieu-dit	La Comelle / Le Bourg		

Contexte géographique										
Coordonnées	Lambert II	X	<input type="text" value="735250"/>	Y	<input type="text" value="2210250"/>	Lambert 93	X	<input type="text" value="784620,446"/>	Y	<input type="text" value="6642623,55"/>
Qualité localisation	2		Contexte actuel				<input type="text" value="terrain bâti"/>		Z	<input type="text" value="360"/>

Structures archéologiques :				Sources écrites :					
Connaissance du site :		<input type="text"/>			<input type="text" value="mentions"/>				
Chronologie :		<input type="text" value="XIIe-XVIIIe s."/>			<input type="text" value="XIIe-..."/>				
Etudes :		<input type="text"/>			Qualité de l'information				3

Typologie	<input type="text" value="Habitat groupé"/>	Chronologie	<input type="text" value="XIIe s. - actuel"/>
<p>Lieu habité associé à une église paroissiale mentionnée à partir de 1107. Un fief est attesté à partir du XIIIe siècle, peut-être associé à une demeure seigneuriale dont l'existence reste incertaine.</p> <p>Le bourg comprend 4 feux en 1475. Il prend au XIXe siècle l'aspect d'un village-tas peu compact mais organisé autour d'un carrefour de chemins et de l'église adjacente.</p>			
Bibliographie			
<input type="text" value="Baudiau 1865, vol. 2, p. 384-386 ; Bibracte, inv. Niaux, fiche 2621"/>			
Principales sources anciennes			
<input type="text" value="CSM, p. 1901 ; ADCO, B 11510 (1475)"/>			

Commune	La Comelle	Notice n°	268
Lieu-dit	La Croix Moineau / Prés Comelle		

Contexte géographique										
Coordonnées	Lambert II	X	735800	Y	2210730	Lambert 93	X	785174,053	Y	6643098,47
Qualité localisation	2		Contexte actuel	cultures			Z	330		

Structures archéologiques :				Sources écrites :					
Connaissance du site :	concentration de mobilier								
Chronologie :	antique ; médiéval								
Etudes :	prospections systématiques, études de mobilier			Qualité de l'information				2	

Typologie	habitat	Chronologie	antique ; médiéval
-----------	---------	-------------	--------------------

Site repéré en prospection (2012 ; UP 2012.303.733).

Le mobilier recueilli est principalement médiéval, mais la céramique reste mal caractérisée (Moyen Âge tardif ?). La ferme voisine de la Croix Moineau n'est attestée qu'au XIXe s.

Bibliographie

Nouvel et al. 2012.

Principales sources anciennes

--

Commune	La Comelle	Notice n°	269
Lieu-dit	La Place		

Contexte géographique										
Coordonnées	Lambert II	X	736030	Y	2212360	Lambert 93	X	785417,707	Y	6644725,14
Qualité localisation	2		Contexte actuel	terrain bâti			Z	340		

Structures archéologiques :				Sources écrites :					
Connaissance du site :				mentions					
Chronologie :				XVe - ...					
Etudes :				Qualité de l'information				2	

Typologie	habitat	Chronologie	XVe s. - actuel
-----------	---------	-------------	-----------------

Mentionné à partir de 1475. L'habitat compte alors un feu. Une Vierge à l'enfant du XIVe ou du XVe siècle est signalée dans une niche sur une maison du hameau.

Bibliographie

MSE XXVII, p. 301 ; MSE XXVII, p. 301 ; Bibracte, inv. Niaux, fiche 2639

Principales sources anciennes

ADCO, B 11510 (1475)

Commune	La Comelle	Notice n°	270
Lieu-dit	La Rebondie		

Contexte géographique

Coordonnées	Lambert II	X	726270	Y	2210990	Lambert 93	X	775654,432	Y	6643439,25
Topographie	plaine ou terrasse alluviale								Z	345
Qualité localisation	2				Contexte actuel	cultures				

Connaissance de l'occupation

Structures archéologiques :	concentration de mobilier ; topographie	Chronologie :	antique ; XVe-XVIe s.	
Sources écrites :	mentions	Chronologie :	XVe s. - ...	
Etudes :	prospections systématiques, études de mobilier			
Qualité et fiabilité de l'information	3		N° site base Bibracte :	Site 71142-07

Typologie	habitat	Chronologie	antique ; ... ? ; XVe s. - actuel
-----------	---------	-------------	-----------------------------------

Établissement antique et alto-médiéval ou médiéval repéré en prospections (2012 : UP 2012-48 ; UF 2012.303.0734). L'habitat prend place sur une plate-forme délimitée par un affleurement rocheux et par d'anciens fossés. Les prospections de R. Niaux et P. Nouvel mettent en évidence un établissement antique de fort statut présentant de nombreux matériaux de construction, de la céramique commune et fine, deux fragments de colonnes en granite gris réemployés dans un habitat voisin, etc. La céramique médiévale recueillie a d'abord été attribuée au haut Moyen Âge. On trouve cependant un fragment d'écuelle à oreille pourvue d'une glaçure rouge attribuable aux XVe-XVIe siècle, ce qui suggère une perduration ou une reprise de l'occupation à cette époque.

Le hameau de la Rebondie est par ailleurs cité en 1475 et comporte alors quatre feux. On observe actuellement trois fermes, la Grande Rebondie, la Rebondie du haut et la Rebondie du bas, comme c'est déjà le cas sur le cadastre de 1810. Le site antique et médiéval repéré en prospection se place entre la Grande Rebondie et la Rebondie du bas.

Evolution de l'occupation

Bibliographie

MSE XXVII, p. 301 ; Bibracte, inv. Niaux, fiche 2645 ; Nouvel et al. 2012.

Principales sources anciennes

ADCO, B 11510 (1475)

Commune	La Comelle	Notice n°	271
Lieu-dit	La Trousse		

Contexte géographique

Coordonnées Lambert II X Y Lambert 93 X Y

Qualité localisation 2 Contexte actuel Z

Structures archéologiques :		Sources écrites :	
Connaissance du site :	<input type="text"/>	mentions	<input type="text"/>
Chronologie :	<input type="text"/>	XVe - ...	<input type="text"/>
Etudes :	<input type="text"/>	Qualité de l'information	2

Typologie	<input type="text" value="habitat"/>	Chronologie	<input type="text" value="XVe s. - actuel"/>
Mentionné à partir de 1475. Un feu à cette date.			
Bibliographie			
MSE XXVII, p. 301 ; MSE V, p. 328 ; Bibracte, inv. Niaux, fiche 2649.			
Principales sources anciennes			
ADCO, B 11510 (1475)			

Commune	La Comelle	Notice n°	272
Lieu-dit	Le Laït		

Contexte géographique

Coordonnées Lambert II X Y Lambert 93 X Y

Qualité localisation 2 Contexte actuel Z

Structures archéologiques :		Sources écrites :	
Connaissance du site :	<input type="text"/>	mentions	<input type="text"/>
Chronologie :	<input type="text"/>	XVe - ...	<input type="text"/>
Etudes :	<input type="text"/>	Qualité de l'information	2

Typologie	<input type="text" value="habitat"/>	Chronologie	<input type="text" value="XVe s. - actuel"/>
Mentionné à partir de 1475. Il est dénombré en même temps que le Breux : les deux hameaux comptent alors deux feux.			
Bibliographie			
Bibracte, inv. Niaux, fiche 2675. MSE XVII, p. 301 MSE V, p. 368			
Principales sources anciennes			
ADCO, B 11510 (1475)			

Commune	La Comelle	Notice n°	273
Lieu-dit	Le Verne		

Contexte géographique										
Coordonnées	Lambert II	X	735810	Y	2207350	Lambert 93	X	785155,325	Y	6639721,25
Qualité localisation	2	Contexte actuel	terrain bâti			Z	293			

		Structures archéologiques :			Sources écrites :		
Connaissance du site :	<input type="text"/>			<input type="text" value="mentions"/>			
Chronologie :	<input type="text"/>			<input type="text" value="XVe - ..."/>			
Etudes :	<input type="text"/>			Qualité de l'information 2			

Typologie	<input type="text" value="habitat"/>	Chronologie	<input type="text" value="XVe s. - actuel"/>
-----------	--------------------------------------	-------------	--

Fief cité en 1418 et 1546.

Bibliographie
Baudiau 1865, vol. 2, p. 398 ; MSE XXXIII, p. 61

Principales sources anciennes
Baudiau 1865, vol. 2, p. 398

Commune La Comelle

Notice n° 274

Lieu-dit Les Bernets

Contexte géographique

Coordonnées Lambert II X 733190 Y 2211420 Lambert 93 X 782572,152 Y 6643810,08

Topographie plaine ou terrasse alluviale Z 347

Qualité localisation 2

Contexte actuel terrain bâti

Connaissance de l'occupation

Structures archéologiques : vestiges bâtis en élévation

Chronologie : XVe - XVIe s.

Sources écrites :

Chronologie :

Etudes :

Qualité et fiabilité de l'information 2

N° site base Bibracte : Site 71142-14

Typologie indéterminé

Chronologie XVe s. - actuel

Bâtiment présentant des éléments architecturaux du XVe ou du XVIe siècle On remarque une fenêtre gothique flamboyante surmontée d'une rosace en calcaire sur le mur pignon, un linteau à accolade, ainsi que des choux sculptés à fleurs de lys sur les arêtes. Le remplage de la fenêtre a été obturé. R. Niaux signale, sur une indication de l'occupant du lieu, des « sortes de meurtrières hautes et étroites, ébrasées à l'intérieur », alors occultées récemment (dans les années 1990). L'ensemble évoque une chapelle, reconvertie ensuite en habitation. Ce bâtiment n'apparaît ni dans les sources anciennes ni dans les inventaires architecturaux.

Evolution de l'occupation

Bibliographie

Bibracte, inv. Niaux, fiche 2633

Principales sources anciennes



La Comelle - Les Bernets, bâtiment gothique de statut indéterminé (cl. V. Chevassu, 2012).

Commune	La Comelle	Notice n°	275							
Lieu-dit	Maison de Bourgogne									
Contexte géographique										
Coordonnées Lambert II	X	<input type="text" value="734570"/>	Y	<input type="text" value="2208140"/>	Lambert 93	X	<input type="text" value="783923,103"/>	Y	<input type="text" value="6640521,12"/>	
Qualité localisation	2	Contexte actuel	<input type="text" value="terrain bâti"/>			Z	<input type="text" value="298"/>			
Structures archéologiques :					Sources écrites :					
Connaissance du site :	<input type="text"/>				<input type="text" value="mentions"/>					
Chronologie :	<input type="text"/>				<input type="text" value="XVIIe s."/>					
Etudes :	<input type="text"/>				Qualité de l'information 2					
Typologie	<input type="text" value="habitat"/>				Chronologie	<input type="text" value="XVIIe s."/>				
<p>Relais de poste et taverne mentionnée au XVIIe siècle, sur la route d'Autun à Bourbon-les-Bains, à la limite des provinces de Bourgogne et de Nivernais. Le site est aujourd'hui occupé par une maison de maître du XVIIIe siècle.</p>										
Bibliographie										
<input type="text" value="Baudiau 1865, vol. 2, p. 388 ; MSE XIV p. 279 ; Bibracte, inv. Niaux, fiche 2668 ; Inv. du PNR Morvan."/>										
Principales sources anciennes										
<input type="text"/>										

Commune	La Comelle	Notice n°	276
Lieu-dit	Montperroux		

Contexte géographique

Coordonnées Lambert II X Y Lambert 93 X Y

Qualité localisation 2 Contexte actuel Z

Structures archéologiques :		Sources écrites :	
Connaissance du site :	<input type="text"/>	mentions	<input type="text"/>
Chronologie :	<input type="text"/>	XVe - ...	<input type="text"/>
Etudes :	<input type="text"/>	Qualité de l'information	2

Typologie Chronologie

Hameau de trois feux cité en 1475.

Bibliographie

MSE XXVII, p. 301. MSE V, p. 368

Principales sources anciennes

ADCO, B 11510 (1475)

Commune	La Commelle	Notice n°	277
Lieu-dit	Les Bornes		

Contexte géographique

Coordonnées Lambert II X Y Lambert 93 X Y

Qualité localisation 2 Contexte actuel Z

Structures archéologiques :		Sources écrites :	
Connaissance du site :	<input type="text"/>	mentions	<input type="text"/>
Chronologie :	<input type="text"/>	XVIIe - ...	<input type="text"/>
Etudes :	<input type="text"/>	Qualité de l'information	2

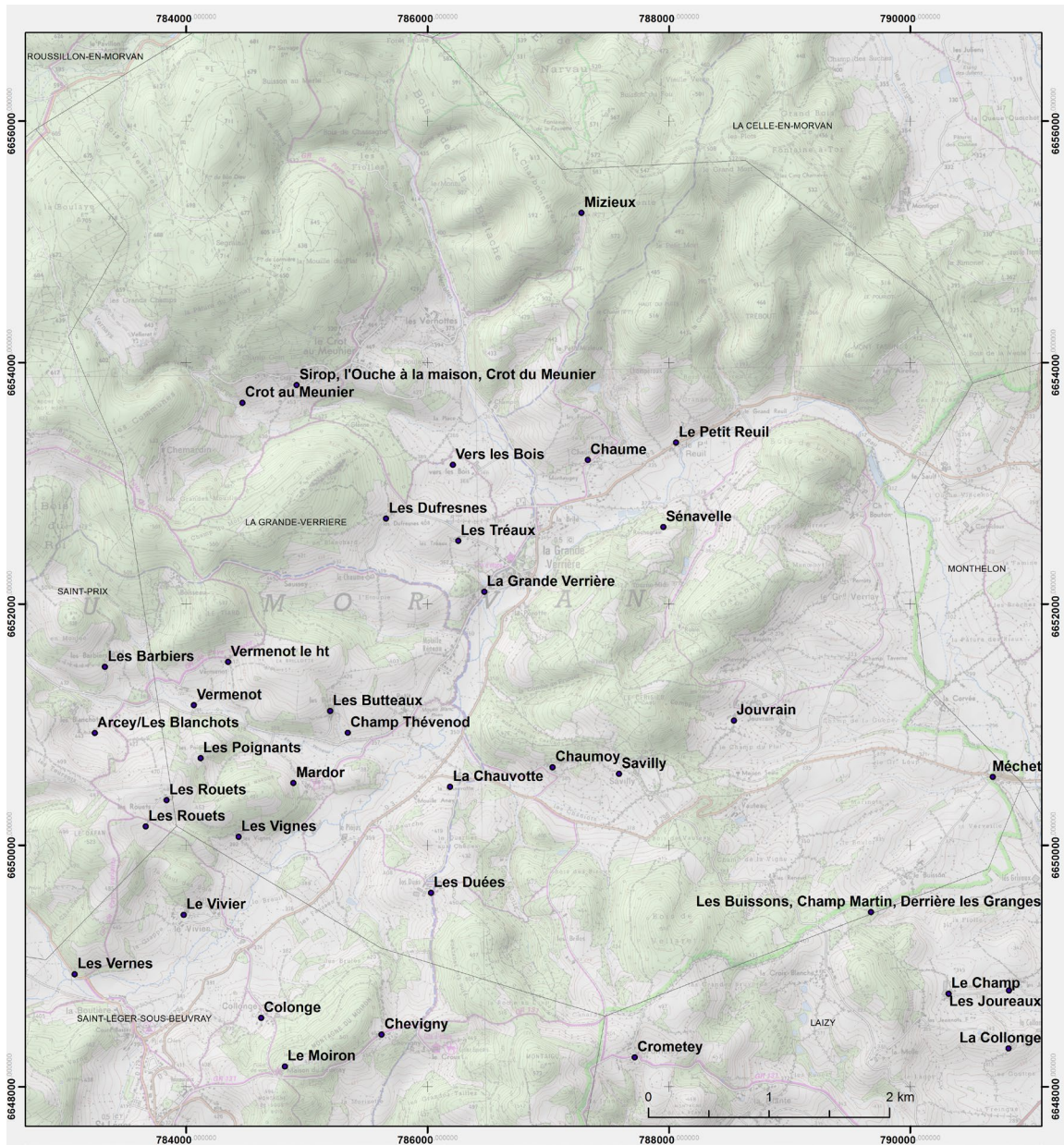
Typologie Chronologie

Mentionné à partir de 1645.

Bibliographie

Principales sources anciennes

ADCO, C 4749, ed. Dumay 1876



Localisation des sites d'habitat inventoriés sur la commune de la Grande Verrière.

Commune	La Grande Verrière	Notice n°	278
Lieu-dit	Champ Thévenod		

Contexte géographique

Coordonnées Lambert II X Y Lambert 93 X Y

Qualité localisation 2 Contexte actuel Z

Structures archéologiques :		Sources écrites :	
Connaissance du site :	<input type="text" value="concentration de mobilier"/>	<input type="text" value="mentions"/>	
Chronologie :	<input type="text" value="La Tène - IVe s. ; XVe s."/>	<input type="text" value="XVe"/>	
Etudes :	<input type="text" value="prospections systématiques, études de mobilier"/>	Qualité de l'information 2	

Typologie Chronologie

Site repéré en prospections (2010 : UP 2010-073 ; UP 2010.303.0169 (HS) ; 2010.303.0170 (site)). On distingue plusieurs bâtiments et concentrations de matériaux de construction. Le mobilier recueilli est principalement antique et daté entre la Tène finale et le IVe siècle apr. J.-C. Il est cependant accompagné de faibles quantités de mobilier médiéval mal daté, en épandage autour de l'ancien habitat.

La parcelle est voisine de la ferme des Butteaux, attestée à partir du XVe siècle.

Bibliographie

Rigault 2008 ; Nouvel et al. 2010

Principales sources anciennes

ADCO, B 1290 (1409).

Commune	La Grande Verrière	Notice n°	279
Lieu-dit	Chaume		

Contexte géographique

Coordonnées Lambert II X Y Lambert 93 X Y

Qualité localisation 2 Contexte actuel Z

Structures archéologiques :		Sources écrites :	
Connaissance du site :	<input type="text"/>	<input type="text" value="mentions"/>	
Chronologie :	<input type="text"/>	<input type="text" value="XVe - ..."/>	
Etudes :	<input type="text"/>	Qualité de l'information 2	

Typologie Chronologie

Mentionné à partir de 1475 (« Charmes »). Le hameau compte deux feux comptés en commun avec le hameau du Pouriot.

Bibliographie

Principales sources anciennes

ADCO, B 11510 (1475)

Commune	La Grande Verrière	Notice n°	280
Lieu-dit	Chaumoy		

Contexte géographique

Coordonnées Lambert II X Y Lambert 93 X Y

Qualité localisation 2 Contexte actuel Z

Structures archéologiques :		Sources écrites :	
Connaissance du site :	<input type="text"/>	mentions	<input type="text"/>
Chronologie :	<input type="text"/>		<input type="text" value="XVIe - ..."/>
Etudes :	<input type="text"/>	Qualité de l'information	2

Typologie	<input type="text" value="habitat"/>	Chronologie	<input type="text" value="XVIe s. - actuel"/>
-----------	--------------------------------------	-------------	---

Mentionné à partir de 1585.

Bibliographie

Bibracte, inv. Niaux, fiche 4341.

Principales sources anciennes

ADCO, B 10680

Commune	La Grande Verrière	Notice n°	281
Lieu-dit	Crot au Meunier		

Contexte géographique

Coordonnées Lambert II X Y Lambert 93 X Y

Qualité localisation 2 Contexte actuel Z

Structures archéologiques :		Sources écrites :	
Connaissance du site :	<input type="text"/>	mentions	<input type="text"/>
Chronologie :	<input type="text"/>		<input type="text" value="XIIIe- ..."/>
Etudes :	<input type="text"/>	Qualité de l'information	2

Typologie	<input type="text" value="habitat"/>	Chronologie	<input type="text" value="XIIIe s.- actuel"/>
-----------	--------------------------------------	-------------	---

Hameau mentionné à partir de 1293. Il compte sept feux en 1475 et un fief y est cité au XVI^e siècle.

Bibliographie

MSE XXVII, p. 302 ; Bibracte, inv. Niaux, fiche 4387.

Principales sources anciennes

ADCO, B 11510 (1475)

Commune	La Grande Verrière	Notice n°	282
Lieu-dit	Jouvrain		

Contexte géographique											
Coordonnées	Lambert II	X	739100	Y	2218700	Lambert 93	X	788538,963	Y	6651033,68	
Qualité localisation	2	Contexte actuel	terrain bâti				Z	356			

Structures archéologiques :				Sources écrites :				
Connaissance du site :					mentions			
Chronologie :					XIVe - ...			
Etudes :					Qualité de l'information 2			

Typologie	habitat	Chronologie	XIVe s. - actuel
Mentionné à partir de 1372. Trois feux y sont dénombrés en 1475.			
Bibliographie			
MSE XXVII, p. 303 ; Niaux, fiche 4333.			
Principales sources anciennes			
CEA, vol. 2, p. 308 (1372) ; ADCO, B 11510 (1475)			

Commune	La Grande Verrière	Notice n°	283
Lieu-dit	La Chauvotte		

Contexte géographique											
Coordonnées	Lambert II	X	736750	Y	2218130	Lambert 93	X	786186,116	Y	6650484,14	
Qualité localisation	2	Contexte actuel	terrain bâti				Z	373			

Structures archéologiques :				Sources écrites :				
Connaissance du site :					mentions			
Chronologie :					XVe - ...			
Etudes :					Qualité de l'information 2			

Typologie	habitat	Chronologie	XVe s. - actuel
Mentionné à partir de 1475. Il compte alors un feu.			
Bibliographie			
MSE XXVII, p. 303 ; Olivier 1983, p. 81 ; Bibracte, inv. Niaux, fiche 4346.			
Principales sources anciennes			
ADCO, B 11510 (1475)			

Commune La Grande Verrière

Notice n° 284

Lieu-dit La Grande Verrière

Contexte géographique

Coordonnées Lambert II X 737020 Y 2219750 Lambert 93 X 786469,652 Y 6652100,48

Topographie fond de vallée Z 345

Qualité localisation 2

Contexte actuel terrain bâti

Connaissance de l'occupation

Structures archéologiques : concentration de mobilier Chronologie : Moyen Âge central et tardif

Sources écrites : mentions Chronologie : IXe - ...

Etudes : prospections

Qualité et fiabilité de l'information 3

N° site base Bibracte : Site 71223-02

Typologie habitat

Chronologie IXe s. - actuel

Une « *Vitraria villa* » est mentionnée en 877, associée à une chapelle Saint-Martin. J.-G. Bulliot identifie également à la Grande Verrière la « *villam Fabriculo* » citée en 885 dans le pagus d'Autun : l'identification paraît se baser seulement sur le fait que des possessions de Saint-Martin soient connues par ailleurs à Verrière, puisque les deux toponymes sont éloignés et que le texte ne fournit aucune autre indication de localisation.

Un fief et une famille seigneuriale sont connus à partir du XIIe siècle. La demeure seigneuriale de Vouchot paraît quant à elle dater au moins du XVe siècle. Des foires sont citées dans le bourg à partir de la seconde moitié du XVe siècle. Un seul feu est dénombré dans cette implantation en 1475 : il s'agit d'une des implantations les moins peuplées ou les plus pauvres de la paroisse. Au XIXe siècle, le bourg est formé d'un groupement assez dense de vingt à trente maisons d'habitation installées entre un carrefour de voies et la rivière du Méchet. L'église et le château se situent à l'extérieur de l'habitat, sur sa limite est et nord.

Les prospections de 2016 ont montré l'absence d'éléments architecturaux anciens en dehors du château de Vouchot. Aucun élément alto-médiéval ou antique n'a été repéré. En revanche, d'importantes concentrations de mobilier céramique médiéval attribuable au Moyen Âge central et tardif ont été repérées au sud du château de Vouchot et de part et d'autre du pont traversant le Méchet, malgré une faible lisibilité des parcelles prospectées. Ils confirment la localisation de l'habitat médiéval dans ce secteur, alors que les terrains situés au nord et à l'est de l'habitat actuel n'ont livré aucun mobilier. Une monnaie de la fin du Moyen Âge a toutefois été trouvée dans ce secteur (indication C. Fossurier, archéologue).

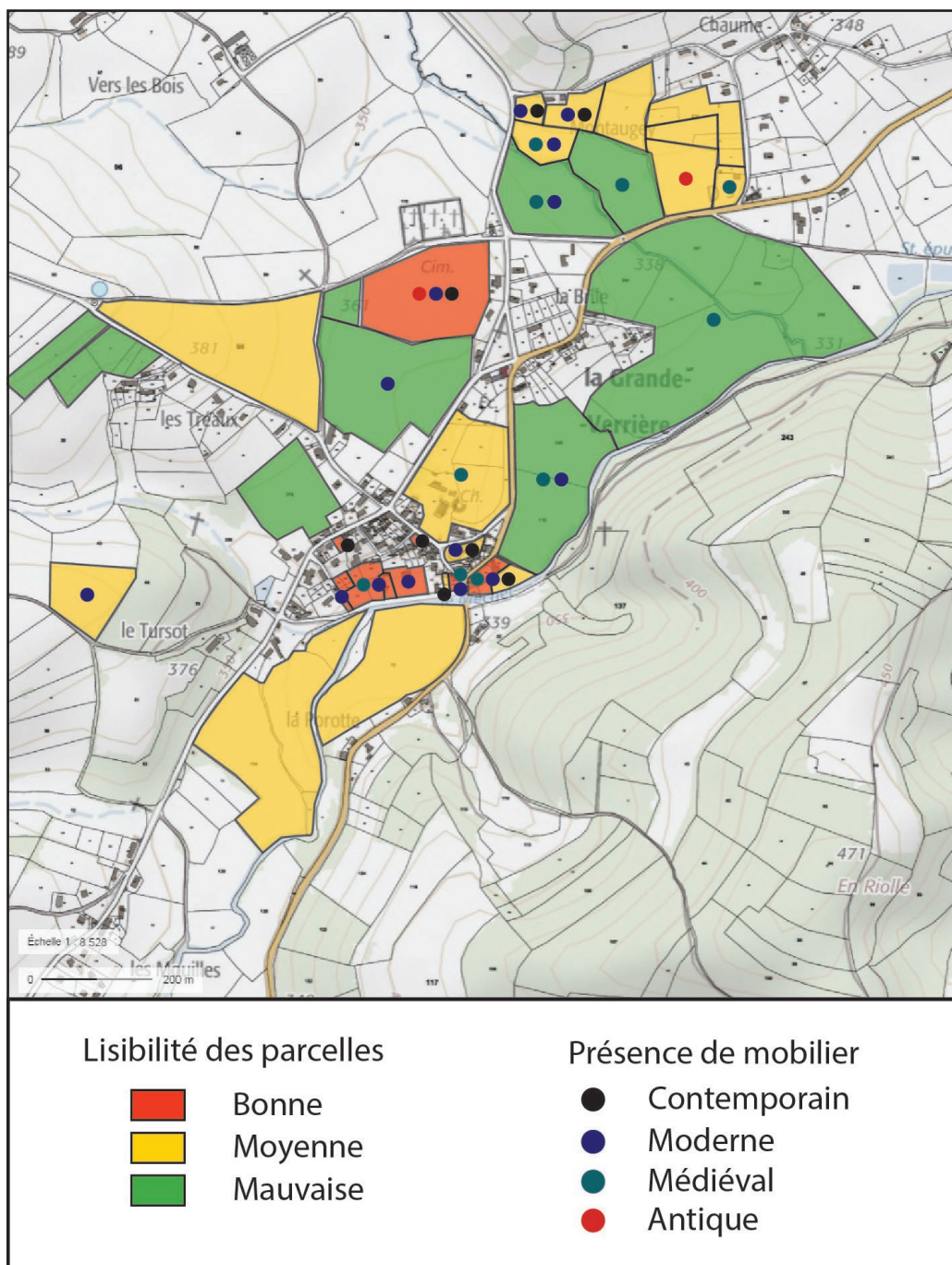
Evolution de l'occupation

Bibliographie

Chaume 1937, vol. 3, p. 823-827 Bibracte, inv. Niaux, fiche 4294 ; Bruand 2009, p. 317 ; Nouvel et al. 2016

Principales sources anciennes

CSM, p. 8-9 (877), 15-18 (885) ; ADCO, B 11510 (1475)



La Grande Verrière, prospections autour du bourg (V. Chevassu, 2016).

Commune	La Grande Verrière	Notice n°	285
Lieu-dit	Le Loup Pirot		

Contexte géographique

Coordonnées Lambert II X Y Lambert 93 X Y

Qualité localisation 2 Contexte actuel Z

Structures archéologiques :		Sources écrites :	
Connaissance du site :	<input type="text" value="concentration de mobilier"/>	<input type="text"/>	
Chronologie :	<input type="text" value="antique ; alto-méd./médiéval"/>	<input type="text"/>	
Etudes :	<input type="text" value="prospections systématiques, études de mobilier"/>	Qualité de l'information	1

Typologie Chronologie

Site repéré en prospection (2011 ; UP 2011-048, UF 2011.303.0479). Mobilier céramique antique des Ier-IIe siècles ; céramique commune sombre médiévale mal datée, sans forme caractéristique (Lucaselli 2013). Le type de pâte (sombre à mica blanc) peut évoquer les productions connues à Autun au Moyen Âge tardif (expertise A.-L. Bugnon).

Bibliographie

Nouvel et al. 2011 ; Lucaselli 2013

Principales sources anciennes

Commune	La Grande Verrière	Notice n°	286
Lieu-dit	Le Petit Reuil		

Contexte géographique

Coordonnées Lambert II X Y Lambert 93 X Y

Qualité localisation 2 Contexte actuel Z

Structures archéologiques :		Sources écrites :	
Connaissance du site :	<input type="text"/>	<input type="text" value="mentions"/>	
Chronologie :	<input type="text"/>	<input type="text" value="XVIIe - ..."/>	
Etudes :	<input type="text"/>	Qualité de l'information	2

Typologie Chronologie

Mentionné à partir de 1670.

Bibliographie

Bibracte, inv. Niaux, fiche 4302

Principales sources anciennes

Commune	La Grande Verrière	Notice n°	287
Lieu-dit	Les Buissons, Champ Martin, Derrière les Granges		

Contexte géographique

Coordonnées	Lambert II X	740250	Y	2217120	Lambert 93 X	789674,557	Y	6649445,23	
Topographie	colline							Z	349
Qualité localisation	2		Contexte actuel	terrain bâti					

Connaissance de l'occupation

Structures archéologiques :	témoignages sur bâti disparu ; concentration de mobilier	Chronologie :	antique	
Sources écrites :	mentions	Chronologie :	XIIIe- ...	
Etudes :	prospections systématiques, études de mobilier			
Qualité et fiabilité de l'information	2		N° site base Bibracte :	Site 71223-34

Typologie	habitat	Chronologie	antique ; XIIIe s.- actuel
------------------	---------	--------------------	----------------------------

Établissement antique de fort statut fouillé dans les années 1846-1847, ayant révélé des vestiges de bâtiments très étendus, des marbres, des enduits peints, etc., ainsi qu'une mosaïque. Les fouilles ne sont connues que par des comptes-rendus lacunaires et le mobilier recueilli au XIXe siècle n'est plus accessible.

Les prospections systématiques réalisées en 2011 ont seulement permis de repérer des matériaux de construction antiques et des éléments peu caractéristiques qui ne permettent pas de préciser la datation et de statuer sur une continuité de l'occupation jusqu'à la période médiévale (UP 2011-094, 95 ; UF 2011.303.0542, 543).

L'habitat médiéval s'étend à l'extrémité des communs de l'établissement antique. Il est mentionné à partir de la première moitié du XIIIe siècle (« *villam dou Bouison* »).

Evolution de l'occupation

--

Bibliographie

BSE, Roidot-Deléage, Autun ancien et moderne, II, n°28 et 75 ; BSE, Sites et monuments, n°208 ; MSE XXVII, p. 301 ; MSE XVII, p. 239-240 ; MSE XIX, p. 83 ; Bulletin Monumental, XIII, 1847, p. 235-237 ; Blanchard-Lémée 1975, vol. 2, n°262, p. 92-93 ; Rebourg 1994, vol. 4, p. 415 ; Nouvel et al. 2011 ; Inv. P. Nouvel ; Nouvel 2015.

Principales sources anciennes

CEA, vol. 1, p. 176-177 (nécrologe, XIIIe s.)

Commune	La Grande Verrière	Notice n°	288
Lieu-dit	Les Butteaux		

Contexte géographique										
Coordonnées	Lambert II	X	<input type="text" value="735750"/>	Y	<input type="text" value="2218750"/>	Lambert 93	X	<input type="text" value="785192,233"/>	Y	<input type="text" value="6651112,12"/>
Qualité localisation	2		Contexte actuel	<input type="text" value="terrain bâti"/>			Z	<input type="text" value="375"/>		

Structures archéologiques :				Sources écrites :			
Connaissance du site :	<input type="text"/>			<input type="text" value="mentions"/>			
Chronologie :	<input type="text"/>			<input type="text" value="XVe ? XVIIIe"/>			
Etudes :	<input type="text"/>			Qualité de l'information 2			

Typologie	<input type="text" value="habitat"/>	Chronologie	<input type="text" value="XVe s. ? XVIIIe s."/>
-----------	--------------------------------------	-------------	---

Habitat mentionné tardivement mais associé à un nom de famille présent dès 1475 à la Grande-Verrière, ce qui n'est pas un indice d'existence probant.

Bibliographie
Bibracte, inv. Niaux, fiche 4350. Beaucarnot 1979, p. 31.

Principales sources anciennes
ADCO, B 11510 (1475)

Commune	La Grande Verrière	Notice n°	289
Lieu-dit	Les Duées		

Contexte géographique										
Coordonnées	Lambert II	X	<input type="text" value="736600"/>	Y	<input type="text" value="2217250"/>	Lambert 93	X	<input type="text" value="786028,767"/>	Y	<input type="text" value="6649606,16"/>
Qualité localisation	2		Contexte actuel	<input type="text" value="terrain bâti"/>			Z	<input type="text" value="429"/>		

Structures archéologiques :				Sources écrites :			
Connaissance du site :	<input type="text"/>			<input type="text" value="mentions"/>			
Chronologie :	<input type="text"/>			<input type="text" value="XVIe - ..."/>			
Etudes :	<input type="text"/>			Qualité de l'information 2			

Typologie	<input type="text" value="habitat"/>	Chronologie	<input type="text" value="XVIe s. - actuel"/>
-----------	--------------------------------------	-------------	---

Mentionné à partir de 1549 (« Collonge des Dois »).

Bibliographie
Bulliot, Thiollier 1892, p. 84 ; Fyot 1908, p. 13 ; Olivier 1983, p. 81 ; Bibracte, inv. Niaux, fiche 4345.

Principales sources anciennes
ADCO, B 10629

Commune	La Grande Verrière	Notice n°	290
Lieu-dit	Les Dufresnes		

Contexte géographique										
Coordonnées	Lambert II	X	<input type="text" value="736200"/>	Y	<input type="text" value="2220350"/>	Lambert 93	X	<input type="text" value="785655,445"/>	Y	<input type="text" value="6652706,94"/>
Qualité localisation	2		Contexte actuel	<input type="text" value="terrain bâti"/>				Z	<input type="text" value="425"/>	

Structures archéologiques :			Sources écrites :			
Connaissance du site :	<input type="text"/>			<input type="text" value="mentions"/>		
Chronologie :	<input type="text"/>			<input type="text" value="XVIe ? XVIIIe - ..."/>		
Etudes :	<input type="text"/>			Qualité de l'information 2		

Typologie	<input type="text" value="habitat"/>	Chronologie	<input type="text" value="XVIe s. ? XVIIIe s. - actuel"/>
L'habitat est figuré sur Cassini, le nom de famille associé est mentionné dès 1543.			
Bibliographie			
<input type="text" value="Beaucarnot 1979, p. 64 ; Bibracte, inv. Niaux, fiche 4370."/>			
Principales sources anciennes			
<input type="text"/>			

Commune	La Grande Verrière	Notice n°	291
Lieu-dit	Les Poignants		

Contexte géographique										
Coordonnées	Lambert II	X	<input type="text" value="734680"/>	Y	<input type="text" value="2218350"/>	Lambert 93	X	<input type="text" value="784119,744"/>	Y	<input type="text" value="6650721,55"/>
Qualité localisation	2		Contexte actuel	<input type="text" value="terrain bâti"/>				Z	<input type="text" value="445"/>	

Structures archéologiques :			Sources écrites :			
Connaissance du site :	<input type="text"/>			<input type="text" value="mentions"/>		
Chronologie :	<input type="text"/>			<input type="text" value="XVIe ? XVIIIe - ..."/>		
Etudes :	<input type="text"/>			Qualité de l'information 2		

Typologie	<input type="text" value="habitat"/>	Chronologie	<input type="text" value="XVIe s. ? XVIIIe s. - actuel"/>
L'habitat est figuré sur Cassini, le nom de famille associé est mentionné dès 1543.			
Bibliographie			
<input type="text" value="Beaucarnot 1979, p. 115 ; Bibracte, inv. Niaux, fiche 4359."/>			
Principales sources anciennes			
<input type="text"/>			

Commune	La Grande Verrière	Notice n°	292
Lieu-dit	Les Rouets		

Contexte géographique

Coordonnées Lambert II X Y Lambert 93 X Y

Qualité localisation 2 Contexte actuel Z

Structures archéologiques :		Sources écrites :	
Connaissance du site :	<input type="text"/>	<input type="text" value="mentions"/>	
Chronologie :	<input type="text"/>	<input type="text" value="XVe - ..."/>	
Etudes :	<input type="text"/>	Qualité de l'information 2	

Typologie Chronologie

Mentionné à partir de 1475.

Bibliographie

MSE XXVII, p. 300 ; Bibracte, inv. Niaux, fiche 4360.

Principales sources anciennes

ADCO, B 11510 (1475)

Commune	La Grande Verrière	Notice n°	293
Lieu-dit	Les Terres de Grand Loup		

Contexte géographique

Coordonnées Lambert II X Y Lambert 93 X Y

Qualité localisation 2 Contexte actuel Z

Structures archéologiques :		Sources écrites :	
Connaissance du site :	<input type="text" value="concentration de mobilier"/>	<input type="text"/>	
Chronologie :	<input type="text" value="antique ; alto-méd./médiéval"/>	<input type="text"/>	
Etudes :	<input type="text" value="prospections systématiques, études de mobilier"/>	Qualité de l'information 1	

Typologie Chronologie

Site repéré en prospection (2011 : UP 2011-047, UF 2011.303.0478). Mobilier céramique antique des Ier-IIIe siècle ; céramique commune sombre médiévale mal datée, sans forme caractéristique (Lucaselli 2013). Le type de pâte (sombre à mica blanc) peut évoquer les productions connues à Autun au Moyen Âge tardif (expertise A.-L. Bugnon).

Bibliographie

Nouvel et al. 2011 ; Lucaselli 2013

Principales sources anciennes

Commune	La Grande Verrière	Notice n°	294
Lieu-dit	Les Tréaux		

Contexte géographique										
Coordonnées	Lambert II	X	736800	Y	2220170	Lambert 93	X	786253,407	Y	6652522
Qualité localisation	2	Contexte actuel	terrain bâti				Z	385		

Structures archéologiques :		Sources écrites :	
Connaissance du site :	<input type="text"/>	mentions	<input type="text"/>
Chronologie :	<input type="text"/>	XVe - ...	<input type="text"/>
Etudes :	<input type="text"/>	Qualité de l'information	2

Typologie	<input type="text" value="habitat"/>	Chronologie	<input type="text" value="XVe s. - actuel"/>
Mentionné à partir de 1475. Il compte alors un feu.			
Bibliographie			
MSE XXVII, p. 302 ; Bibracte, inv. Niaux, fiche 4369.			
Principales sources anciennes			
ADCO, B 11510 (1475)			

Commune	La Grande Verrière	Notice n°	295
Lieu-dit	Les Vignes		

Contexte géographique										
Coordonnées	Lambert II	X	735000	Y	2217700	Lambert 93	X	784433,951	Y	6650069,38
Qualité localisation	2	Contexte actuel	terrain bâti				Z	392		

Structures archéologiques :		Sources écrites :	
Connaissance du site :	<input type="text"/>	mentions	<input type="text"/>
Chronologie :	<input type="text"/>	XVIe ? XVIIIe - ...	<input type="text"/>
Etudes :	<input type="text"/>	Qualité de l'information	2

Typologie	<input type="text" value="habitat"/>	Chronologie	<input type="text" value="XVIe s. ? XVIIIe s. - actuel"/>
Le nom de famille associé à l'habitat est mentionné dès 1543.			
Bibliographie			
Beaucarnot 1979, p. 59 ; Bibracte, inv. Niaux, fiche 4358.			
Principales sources anciennes			
<input type="text"/>			

Commune	La Grande Verrière	Notice n°	296
Lieu-dit	Mardor		

Contexte géographique

Coordonnées Lambert II X Y Lambert 93 X Y
 Qualité localisation 2 Contexte actuel Z

Structures archéologiques :		Sources écrites :	
Connaissance du site :	<input type="text"/>	mentions	<input type="text"/>
Chronologie :	<input type="text"/>	XIIIe- ...	<input type="text"/>
Etudes :	<input type="text"/>	Qualité de l'information	2

Typologie	<input type="text" value="habitat"/>	Chronologie	<input type="text" value="XIIIe s.- actuel"/>
-----------	--------------------------------------	-------------	---

Mentionné à partir de 1293.

Bibliographie

Baudiau 1865, II, p. 411 ; Niaux, fiche 4356.

Principales sources anciennes

ADCO, B 1250

Commune	La Grande Verrière	Notice n°	297
Lieu-dit	Méchet		

Contexte géographique

Coordonnées Lambert II X Y Lambert 93 X Y
 Qualité localisation 2 Contexte actuel Z

Structures archéologiques :		Sources écrites :	
Connaissance du site :	<input type="text"/>	mentions	<input type="text"/>
Chronologie :	<input type="text"/>	XVe - ...	<input type="text"/>
Etudes :	<input type="text"/>	Qualité de l'information	2

Typologie	<input type="text" value="habitat"/>	Chronologie	<input type="text" value="XVe s. - actuel"/>
-----------	--------------------------------------	-------------	--

Mentionné à partir de 1419.

Bibliographie

MSE VI, p. 251 ; MSE XVIII, p. 508 ; Niaux, fiche 4335

Principales sources anciennes

CEA, vol. 1, p. 327

Commune	La Grande Verrière	Notice n°	298
Lieu-dit	Mizieux		

Contexte géographique										
Coordonnées	Lambert II	X	<input type="text" value="737800"/>	Y	<input type="text" value="222900"/>	Lambert 93	X	<input type="text" value="787275,758"/>	Y	<input type="text" value="6655241,20"/>
Qualité localisation	2		Contexte actuel	<input type="text" value="terrain bâti"/>				Z	<input type="text" value="525"/>	

Structures archéologiques :				Sources écrites :				
Connaissance du site :	<input type="text"/>				<input type="text" value="mentions"/>			
Chronologie :	<input type="text"/>				<input type="text" value="XIIIe- ..."/>			
Etudes :	<input type="text"/>				Qualité de l'information 2			

Typologie	<input type="text" value="habitat"/>	Chronologie	<input type="text" value="XIIIe s.- actuel"/>
<p>Habitat groupé ruiné, situé dans le fond d'une vallée, entre le Petit Mizieux (71223-74) et le Grand Mizieux (Roussillon-en-Morvan). Claude et Miland de Mizieux vivaient en 1543 sur la paroisse de La Grande-Verrière.</p>			
Bibliographie			
<input type="text" value="Beaucarnot 1979, p. 50 ; Bibracte, inv. Niaux, fiche 4404."/>			
Principales sources anciennes			
<input type="text" value="CEA, vol. 1, p. 207-209 (1262)"/>			

Commune	La Grande Verrière	Notice n°	299
Lieu-dit	Mizieux		

Contexte géographique										
Coordonnées	Lambert II	X	<input type="text" value="737800"/>	Y	<input type="text" value="222900"/>	Lambert 93	X	<input type="text" value="0"/>	Y	<input type="text" value="0"/>
Qualité localisation	1		Contexte actuel	<input type="text"/>				Z	<input type="text"/>	

Structures archéologiques :				Sources écrites :				
Connaissance du site :	<input type="text"/>				<input type="text" value="mentions"/>			
Chronologie :	<input type="text"/>				<input type="text" value="XVIe - ..."/>			
Etudes :	<input type="text"/>				Qualité de l'information 2			

Typologie	<input type="text" value="habitat"/>	Chronologie	<input type="text" value="XVIe s. - actuel"/>
<p>Habitat groupé ruiné, situé dans le fond d'une vallée, entre le Petit Mizieux (71223-74) et le Grand Mizieux (Roussillon-en-Morvan). Claude et Miland de Mizieux vivaient en 1543 sur la paroisse de La Grande-Verrière.</p>			
Bibliographie			
<input type="text" value="Beaucarnot 1979, p. 50 ; Bibracte, inv. Niaux, fiche 4404"/>			
Principales sources anciennes			
<input type="text"/>			

Commune	La Grande Verrière	Notice n°	300
Lieu-dit	Savilly		

Contexte géographique

Coordonnées Lambert II X Y Lambert 93 X Y

Qualité localisation Contexte actuel Z

Structures archéologiques :		Sources écrites :	
Connaissance du site :	<input type="text"/>	mentions	<input type="text"/>
Chronologie :	<input type="text"/>	XVIe- ...	<input type="text"/>
Etudes :	<input type="text"/>	Qualité de l'information	<input type="text" value="2"/>

Typologie Chronologie

Mentionné à partir de 1549.

Bibliographie
Fyot 1908, p. 13 ; MSE V, p. 376 ; Bibracte, inv. Niaux, fiche 4342.

Principales sources anciennes
ADCO, B 10629

Commune	La Grande Verrière	Notice n°	301
Lieu-dit	Sénavelle		

Contexte géographique

Coordonnées Lambert II X Y Lambert 93 X Y

Qualité localisation Contexte actuel Z

Structures archéologiques :		Sources écrites :	
Connaissance du site :	<input type="text"/>	mentions	<input type="text"/>
Chronologie :	<input type="text"/>	XVe - ...	<input type="text"/>
Etudes :	<input type="text"/>	Qualité de l'information	<input type="text" value="2"/>

Typologie Chronologie

Mentionné à partir de 1475 (« Soux-la-Velle »). Il compte alors trois feux.

Bibliographie
BSE, Abbé Doret, M 86 p. 86 ; MSE XXVII p. 303 ; MSE XXXIII, p. 69 ; MSE XL, p. 258-259

Principales sources anciennes
ADCO, B 11510 (1475)

Commune	La Grande Verrière	Notice n°	302
Lieu-dit	Sirop, l'Ouche à la maison, Crot du Meunier		

Contexte géographique

Coordonnées Lambert II X Y Lambert 93 X Y

Qualité localisation 1 Contexte actuel Z

Structures archéologiques :		Sources écrites :	
Connaissance du site :	<input type="text"/>	<input type="text" value="mentions"/>	
Chronologie :	<input type="text"/>	<input type="text" value="XVIe- XVIIIe"/>	
Etudes :	<input type="text"/>	Qualité de l'information 2	

Typologie Chronologie

Écart ou hameau disparu ou confondu avec le Crot au Meunier, mentionné entre 1579 et 1705. Les seigneurs du Crot au Meunier portent le nom Sirot ou de Sirot en 1579 et 1607. Le hameau est figuré avec un symbole de château ruiné sur Cassini et il n'apparaît plus sur le cadastre « napoléonien ».

Bibliographie

Siraud 1892 ; Fyot 1905, p. 70 ; Bibracte, inv. Niaux, fiches 4389 et 4390.

Principales sources anciennes

Commune	La Grande Verrière	Notice n°	303
Lieu-dit	Vermenot		

Contexte géographique

Coordonnées Lambert II X Y Lambert 93 X Y

Qualité localisation 2 Contexte actuel Z

Structures archéologiques :		Sources écrites :	
Connaissance du site :	<input type="text" value="concentration de mobilier ; bâti en élévation"/>	<input type="text" value="mentions"/>	
Chronologie :	<input type="text" value="XVIe-XVIIe s. ?"/>	<input type="text" value="XVIe s."/>	
Etudes :	<input type="text" value="prospections systématiques, études de mobilier"/>	Qualité de l'information 1	

Typologie Chronologie

Bâtiment maçonné ruiné repéré en prospections (2012 : UP 2012-007 ; UF 2011.303.0669). Les observations mettent en évidence quelques bases de murs dissimulées sous un roncier, associées à une brique et un tesson glaçuré des XVIe ou XVIIe siècles. Deux pièces pourraient être distinguées. Le bâtiment s'implante à proximité d'un étang aujourd'hui asséché. L'habitat est au moins antérieur à 1810 puisqu'il n'apparaît pas sur le cadastre napoléonien. Le hameau voisin de Vermenot est attesté à partir du XVIe siècle.

Bibliographie

Nouvel et al. 2012

Principales sources anciennes

Commune	La Grande Verrière	Notice n°	304
Lieu-dit	Vermenot le ht		

Contexte géographique

Coordonnées Lambert II X Y Lambert 93 X Y

Qualité localisation 2 Contexte actuel Z

Structures archéologiques :		Sources écrites :	
Connaissance du site :	<input type="text"/>	<input type="text" value="mentions"/>	
Chronologie :	<input type="text"/>	<input type="text" value="XVIe- ..."/>	
Etudes :	<input type="text"/>	Qualité de l'information 2	

Typologie	<input type="text" value="habitat"/>	Chronologie	<input type="text" value="XVIe s.- actuel"/>
<p>Un « Jehan de Vermenot » est cité en 1543, ce qui laisse supposer l'existence d'un habitat de ce nom. Aujourd'hui divisé en Vermenot-le-Haut et -le-Bas. La ferme du Bas est postérieure au XVIIIe siècle, mais se superpose à une occupation antique.</p>			

Bibliographie

Beaucarnot 1979, p. 130 ; Bibracte, inv. Niaux, fiche 4349.

Principales sources anciennes

Commune	La Grande Verrière	Notice n°	305
Lieu-dit	Vers les Bois		

Contexte géographique

Coordonnées Lambert II X Y Lambert 93 X Y

Qualité localisation 2 Contexte actuel Z

Structures archéologiques :		Sources écrites :	
Connaissance du site :	<input type="text"/>	<input type="text" value="mentions"/>	
Chronologie :	<input type="text"/>	<input type="text" value="XIIIe - ..."/>	
Etudes :	<input type="text"/>	Qualité de l'information 2	

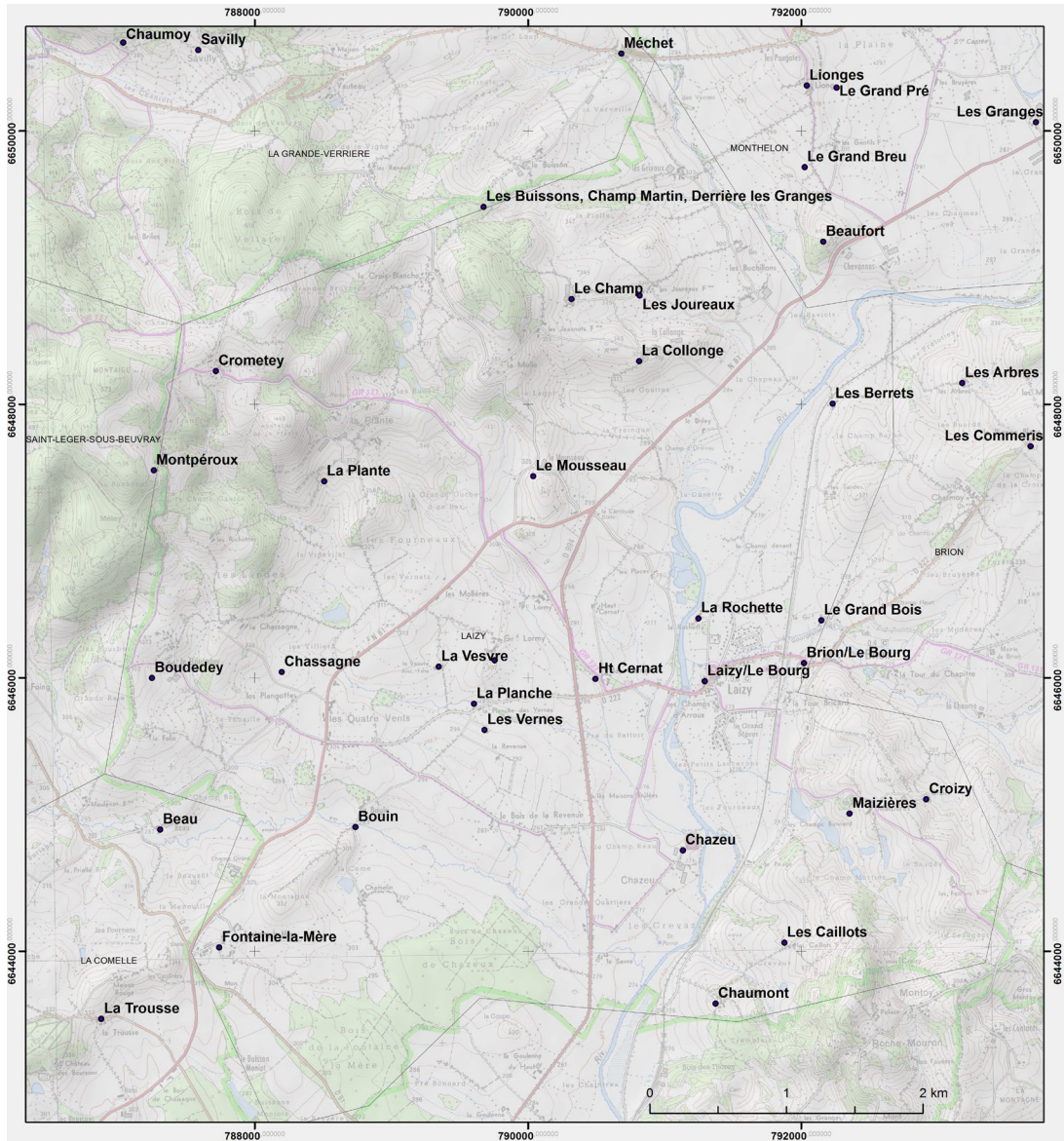
Typologie	<input type="text" value="habitat"/>	Chronologie	<input type="text" value="XIIIe s. - actuel"/>
<p>Mentionné à partir du XIII^e siècle (« <i>Boscho sub Glana</i> »). Il compte un feu en 1475.</p>			

Bibliographie

MSE XXVII, p. 302 ; Bibracte, inv. Niaux, fiche 4379.

Principales sources anciennes

CEA, nécrologe du XIIIe s. ; ADCO, B 11510 (1475)



Localisation des sites d'habitat inventoriés sur la commune de Laizy.

Commune	Laizy	Notice n°	306
Lieu-dit	Boudeley		

Contexte géographique										
Coordonnées	Lambert II	X	<input type="text" value="737850"/>	Y	<input type="text" value="2213650"/>	Lambert 93	X	<input type="text" value="787247,112"/>	Y	<input type="text" value="6645998,57"/>
Qualité localisation	2		Contexte actuel	<input type="text" value="terrain bâti"/>				Z	<input type="text" value="350"/>	

Structures archéologiques :				Sources écrites :				
Connaissance du site :	<input type="text" value="concentration de mobilier"/>				<input type="text" value="mentions"/>			
Chronologie :	<input type="text"/>				<input type="text" value="XVe - ..."/>			
Etudes :	<input type="text"/>				Qualité de l'information 2			

Typologie	<input type="text" value="habitat"/>	Chronologie	<input type="text" value="XVe s. - actuel"/>
<p>Habitat superposé à un établissement rural et à une nécropole antique. Mentionné à partir de 1475. Il comporte deux feux à cette date, et regroupe onze habitants imposés en 1583.</p>			
Bibliographie			
<input type="text" value="MSE XXVII, p. 301 ; Fyot 1908, p. 16"/>			
Principales sources anciennes			
<input type="text" value="ADCO, B 11510 (1475) ; Fyot 1908, p. 16 (1583)"/>			

Commune	Laizy	Notice n°	307
Lieu-dit	Bouin		

Contexte géographique										
Coordonnées	Lambert II	X	<input type="text" value="739350"/>	Y	<input type="text" value="2212570"/>	Lambert 93	X	<input type="text" value="788736,652"/>	Y	<input type="text" value="6644906,73"/>
Qualité localisation	2		Contexte actuel	<input type="text" value="terrain bâti"/>				Z	<input type="text" value="290"/>	

Structures archéologiques :				Sources écrites :				
Connaissance du site :	<input type="text"/>				<input type="text" value="mentions"/>			
Chronologie :	<input type="text"/>				<input type="text" value="XIVe - ..."/>			
Etudes :	<input type="text"/>				Qualité de l'information 2			

Typologie	<input type="text" value="habitat"/>	Chronologie	<input type="text" value="XIVe s. - actuel"/>
<p>Mentionné à partir de 1371.</p>			
Bibliographie			
<input type="text" value="Fyot 1908, p. 13, 48 ; Niaux, fiche 4863"/>			
Principales sources anciennes			
<input type="text" value="ADCO, B 10519, ed. Peincedé, t. XI, p. 111-112 / Fyot 1908, doc. n° IV"/>			

Commune	Laizy	Notice n°	308
Lieu-dit	Champ de Rully		

Contexte géographique

Coordonnées Lambert II X Y Lambert 93 X Y

Qualité localisation Contexte actuel Z

Structures archéologiques :		Sources écrites :	
Connaissance du site :	<input type="text" value="concentration de mobilier"/>	<input type="text"/>	
Chronologie :	<input type="text" value="antique ; VIIIe-Xe s."/>	<input type="text"/>	
Etudes :	<input type="text" value="prospections, études de mobilier"/>	Qualité de l'information	<input type="text" value="2"/>

Typologie Chronologie

Occupation antique et alto-médiévale repérée lors de prospections anciennes. Le mobilier traduit une occupation poursuivie jusqu'au IVe siècle. On trouve ensuite du mobilier alto-médiéval ou médiéval mal caractérisé, associé à des productions de Sevrey datées des VIIIe-Xe siècles (inventaire P. Nouvel ; Lucaselli 2013).

Bibliographie

Inventaire P. Nouvel; Lucaselli 2013

Principales sources anciennes

Commune	Laizy	Notice n°	309
Lieu-dit	Chassagne		

Contexte géographique

Coordonnées Lambert II X Y Lambert 93 X Y

Qualité localisation Contexte actuel Z

Structures archéologiques :		Sources écrites :	
Connaissance du site :	<input type="text"/>	<input type="text" value="mentions"/>	
Chronologie :	<input type="text"/>	<input type="text" value="antique ; XVIe- ..."/>	
Etudes :	<input type="text"/>	Qualité de l'information	<input type="text" value="2"/>

Typologie Chronologie

Découvertes anciennes de mobilier antique et tardo-antique, en particulier un anneau d'or remployant une monnaie de Tetricus. Habitat moderne mentionné à partir de 1583. Il compte alors 6 habitants imposés.

Bibliographie

BSE, J.-G. Bulliot, 7, 1859-1861, p. 62-67 ; MSE, IV, 1875, p. 493 ; Rebourg 1994, vol. 4, p. 338 ; MSE LVI, p. 230 ; Bibracte, inv. Niaux, fiches 4909, 4911 et 4912

Principales sources anciennes

Fyot 1908, p. 16 (1583)

Commune	Laizy	Notice n°	310
Lieu-dit	Chaumont		

Contexte géographique

Coordonnées Lambert II X Y Lambert 93 X Y

Qualité localisation Contexte actuel Z

Structures archéologiques :		Sources écrites :	
Connaissance du site :	<input type="text"/>	<input type="text" value="mentions"/>	
Chronologie :	<input type="text"/>	<input type="text" value="XIIIe- ..."/>	
Etudes :	<input type="text"/>	Qualité de l'information <input type="text" value="2"/>	

Typologie Chronologie

Mentionné à partir de 1214, de manière incertaine. Le lieu mentionné pourrait également correspondre à un « Chaumont » situé sur la commune d'Autun et mentionné avec une localisation plus précise en 1253 (A. de Charmasse).

Bibliographie

Principales sources anciennes

Commune	Laizy	Notice n°	311
Lieu-dit	Chazeu		

Contexte géographique

Coordonnées Lambert II X Y Lambert 93 X Y

Qualité localisation Contexte actuel Z

Structures archéologiques :		Sources écrites :	
Connaissance du site :	<input type="text"/>	<input type="text" value="Mentions"/>	
Chronologie :	<input type="text"/>	<input type="text" value="XIe ? XVIe- ..."/>	
Etudes :	<input type="text"/>	Qualité de l'information <input type="text" value="2"/>	

Typologie Chronologie

Habitat groupé mentionné au XVIe siècle et comptant vingt habitants imposés en 1583, ce qui en fait un des plus gros (ou des plus riches) hameaux de la paroisse et des paroisses voisines. L'habitat doit sans doute son développement à la présence de la seigneurie et du château de Chazeu, cités à partir du XIe siècle (n° 108). Le château atteint en effet son « apogée » architecturale durant les XVe-XVIIe siècles. On trouve aujourd'hui un petit hameau de cinq maisons assez dispersées.

Bibliographie

Principales sources anciennes

Commune	Laizy	Notice n°	312
Lieu-dit	Croizy		

Contexte géographique

Coordonnées Lambert II X Y Lambert 93 X Y

Qualité localisation 2 Contexte actuel Z

Structures archéologiques :		Sources écrites :	
Connaissance du site :	<input type="text"/>	mentions	<input type="text"/>
Chronologie :	<input type="text"/>	XIVe - ...	<input type="text"/>
Etudes :	<input type="text"/>	Qualité de l'information	2

Typologie Chronologie

Mentionné à partir de 1365. Il comporte trois feux en 1475 et toujours trois feux en 1540.

Bibliographie
MSE IX, p. 219 ; MSE XXVII, p. 301 ; Bibracte, inv. Niaux, fiche 4829

Principales sources anciennes
ADCO, B 11510 (1475) ; CEA, vol. 2, p. p. CIII (1540)

Commune	Laizy	Notice n°	313
Lieu-dit	Crometey		

Contexte géographique

Coordonnées Lambert II X Y Lambert 93 X Y

Qualité localisation 2 Contexte actuel Z

Structures archéologiques :		Sources écrites :	
Connaissance du site :	<input type="text"/>	mentions	<input type="text"/>
Chronologie :	<input type="text"/>	XVIe - ...	<input type="text"/>
Etudes :	<input type="text"/>	Qualité de l'information	2

Typologie Chronologie

Mentionné à partir de 1583. On y trouve alors huit habitants imposés.

Bibliographie
MSE LVII, 1, p. 5. , MSE VI, p. 273 ; Bibracte, inv. Niaux, fiche 4864-2 et 4903.

Principales sources anciennes
Fyot 1908, p. 16 (1583)

Commune	Laizy	Notice n°	314
Lieu-dit	Fontaine-la-Mère		

Contexte géographique

Coordonnées Lambert II X Y Lambert 93 X Y

Qualité localisation 2 Contexte actuel Z

Structures archéologiques :		Sources écrites :	
Connaissance du site :	<input type="text"/>	mentions	<input type="text"/>
Chronologie :	<input type="text"/>	XVe - ...	<input type="text"/>
Etudes :	<input type="text"/>	Qualité de l'information	2

Typologie Chronologie

Fréquentation antique notamment attestée par la présence d'une stèle funéraire en remploi.
Mentionné à partir de 1475 sous le nom de Caselle. Il compte alors cinq feux.

Bibliographie

Principales sources anciennes

Commune	Laizy	Notice n°	315
Lieu-dit	Ht Cernat		

Contexte géographique

Coordonnées Lambert II X Y Lambert 93 X Y

Qualité localisation 2 Contexte actuel Z

Structures archéologiques :		Sources écrites :	
Connaissance du site :	<input type="text"/>	mentions	<input type="text"/>
Chronologie :	<input type="text"/>	XVIe - ...	<input type="text"/>
Etudes :	<input type="text"/>	Qualité de l'information	2

Typologie Chronologie

Mentionné à partir de 1521. Le hameau compte cinq maisons en 1521, quatre imposés en 1583.

Bibliographie

Principales sources anciennes

Commune	Laizy	Notice n°	316
Lieu-dit	La Collonge		

Contexte géographique

Coordonnées Lambert II X Y Lambert 93 X Y

Qualité localisation 2 Contexte actuel Z

Structures archéologiques :		Sources écrites :	
Connaissance du site :	<input type="text"/>	mentions	<input type="text"/>
Chronologie :	<input type="text"/>	XVIe- ...	<input type="text"/>
Etudes :	<input type="text"/>	Qualité de l'information	2

Typologie	<input type="text" value="habitat"/>	Chronologie	<input type="text" value="XVIe s.- actuel"/>
-----------	--------------------------------------	-------------	--

Mentionné à partir de 1583. Il compte alors neuf habitants imposés.

Bibliographie

Fyot 1908, p. 16, Fiche R. Niaux 4896.

Principales sources anciennes

Fyot 1908, p. 16 (1583)

Commune	Laizy	Notice n°	317
Lieu-dit	La Planche		

Contexte géographique

Coordonnées Lambert II X Y Lambert 93 X Y

Qualité localisation 2 Contexte actuel Z

Structures archéologiques :		Sources écrites :	
Connaissance du site :	<input type="text"/>	mentions	<input type="text"/>
Chronologie :	<input type="text"/>	XVIe- ...	<input type="text"/>
Etudes :	<input type="text"/>	Qualité de l'information	2

Typologie	<input type="text" value="habitat"/>	Chronologie	<input type="text" value="XVIe s.- actuel"/>
-----------	--------------------------------------	-------------	--

Mentionné à partir de 1583. Il compte alors quatre habitants imposés, dont un portant le nom du hameau (« de la Planche »).

Bibliographie

Bibracte, inv. Niaux, fiche 4853. Fyot Fyot 1908, p. 16.

Principales sources anciennes

Fyot 1908, p. 16 (1583)

Commune	Laizy	Notice n°	318
Lieu-dit	La Plante		

Contexte géographique											
Coordonnées	Lambert II	X	739100	Y	2215100	Lambert 93	X	788508,368	Y	6647436,72	
Qualité localisation	2	Contexte actuel	terrain bâti				Z	375			

Structures archéologiques :				Sources écrites :				
Connaissance du site :					mentions			
Chronologie :					XVe - ...			
Etudes :					Qualité de l'information 2			

Typologie	habitat	Chronologie	XVe s. - actuel
Mentionné à partir de 1475. Il comporte alors 3 feux.			
Bibliographie			
Fyot 1908, p. 16. MSE XXVII, p. 301 ; Bibracte, inv. Niaux, fiche 4884.			
Principales sources anciennes			
ADCO, B 11510 (1475)			

Commune	Laizy	Notice n°	319
Lieu-dit	La Rochette		

Contexte géographique											
Coordonnées	Lambert II	X	741850	Y	2214120	Lambert 93	X	791247,692	Y	6646434,16	
Qualité localisation	2	Contexte actuel	terrain bâti				Z	279			

Structures archéologiques :				Sources écrites :				
Connaissance du site :					mentions			
Chronologie :					XIVe - ...			
Etudes :					Qualité de l'information 2			

Typologie	habitat	Chronologie	XIVe s. - actuel
Mentionné à partir de 1308. L'implantation compte six maisons en 1535, dix en 1540.			
Bibliographie			
MSE LV 2, 42, p. 97 ; Bibracte, inv. Niaux, fiche 4822			
Principales sources anciennes			
Fyot 1908, p. 46-47 (1308) ; CEA, vol. 2, p. LXXXVI et CV (1535, 1540)			

Commune	Laizy	Notice n°	320
Lieu-dit	La Vesvre		

Contexte géographique

Coordonnées Lambert II X Y Lambert 93 X Y

Qualité localisation 1 Contexte actuel Z

Structures archéologiques :		Sources écrites :	
Connaissance du site :	<input type="text"/>	<input type="text" value="mention incertaine"/>	
Chronologie :	<input type="text"/>	<input type="text" value="IXe s. ?"/>	
Etudes :	<input type="text"/>	Qualité de l'information 0	

Typologie	<input type="text" value="habitat"/>	Chronologie	<input type="text" value="IXe s. ?"/>
-----------	--------------------------------------	-------------	---------------------------------------

Le lieu correspondrait selon O. Bruand et A. de Charmasse au « *Wavra* » mentionné en 861. Le texte décrit un lieu habité, une collonge et une prairie domaniale. On trouve également une identification avec la Vesvre à Dracy-Saint-Loup (Rigault 2008).

Bibliographie

Bibracte, inv. Niaux, fiche 1875 ; Charmasse 1900, p. 12-13, 393 ; Chaume 1937, p. 823-827 ; Rigault 2008 ; Bruand 2009, p. 190, 314

Principales sources anciennes

CEA, vol. 1, p. 12 (861)

Commune Laizy

Notice n° 322

Lieu-dit Laizy / Le Bourg

Contexte géographique

Coordonnées Lambert II X 741900 Y 2213660 Lambert 93 X 791293,738 Y 6645974,12

Topographie plaine ou terrasse alluviale Z 280

Qualité localisation 2

Contexte actuel terrain bâti

Connaissance de l'occupation

Structures archéologiques : Chronologie :

Sources écrites : mentions Chronologie : IXe - ...

Etudes :

Qualité et fiabilité de l'information 3

N° site base Bibracte : Site 71251-11

Typologie habitat

Chronologie IXe s. - actuel

Le village s'implante sur un établissement antique documenté par de nombreuses découvertes anciennes. Une "villa" de Laizy est citée en 861. Une église (n° 44) associée à la villa est mentionnée en 936 : le texte en question l'identifie comme une propriété donnée par l'évêque Syagre (VIe s.) à l'Eglise d'Autun. Une motte castrale est occupée au coeur du village autour des XIIe-XVe s. (n° 109).

Au XIXe s., le groupement présente la morphologie d'un petit village-tas organisé autour de l'église, de l'emplacement de la motte et d'une bifurcation de voies.

Evolution de l'occupation

Bibliographie

BSE, abbé Lacreuzé, 1870 ; MSE, IX, 1880, p. 511 ; Chaume 1937, vol. 3, p. 823-827 ; Rebourg 1994, vol. 4, p. 337 ; Bibracte, inv. Niaux, fiche 4805, 4806 et 4807 ; Bruand 2009, p. 314

Principales sources anciennes

CEA, vol. 1, p. 12 (861), p. 16-18 (936)

Commune	Laizy	Notice n°	323
Lieu-dit	Le Champ		

Contexte géographique			
Coordonnées	Lambert II X	740900	Y 2216450
	Lambert 93 X	790318,308	Y 6648770,27
Qualité localisation	2	Contexte actuel	terrain bâti
		Z	345

Structures archéologiques :		Sources écrites :	
Connaissance du site :	<input type="text"/>	mentions	<input type="text"/>
Chronologie :	<input type="text"/>	XIIe - ...	<input type="text"/>
Etudes :	<input type="text"/>	Qualité de l'information	2

Typologie	habitat	Chronologie	XIIe s. - actuel
-----------	---------	-------------	------------------

Le lieu pourrait correspondre à une « *villa quæ dicitur Campus* » donnée à l'église d'Autun en 1112, mais d'autres identifications ont été proposées par Boëll ou de Charmasse. L'habitat est en tout cas cité en 1475 ; il compte alors deux feux. On y trouve une maison en 1521, et quatre habitants imposés en 1583.

Bibliographie

MSE XXVII, p. 301 ; Charmasse 1900, vol. 2, p. LXXXI ; Fyot 1908, p. 16 ; Bibracte, inv. Niaux, fiche 4892.

Principales sources anciennes

CEA, vol. 1, p. 89 (1112) ; ADCO, B 11510 (1475) ; Fyot 1908, p. 16 (1583)

Commune	Laizy	Notice n°	324
Lieu-dit	Le Gd Lormy		

Contexte géographique			
Coordonnées	Lambert II X	740360	Y 2213800
	Lambert 93 X	789756,244	Y 6646127,10
Qualité localisation	2	Contexte actuel	terrain bâti
		Z	303

Structures archéologiques :		Sources écrites :	
Connaissance du site :	<input type="text"/>	mentions	<input type="text"/>
Chronologie :	<input type="text"/>	XVe - ...	<input type="text"/>
Etudes :	<input type="text"/>	Qualité de l'information	2

Typologie	habitat	Chronologie	XVe s. - actuel
-----------	---------	-------------	-----------------

Mentionné à partir de 1475. Il compte alors trois feux.

Bibliographie

Fiche R. Niaux 4876.

Principales sources anciennes

ADCO, B 11510 (1475)

Commune	Laizy	Notice n°	325
Lieu-dit	Le Grand Pré de Sernat		

Contexte géographique

Coordonnées Lambert II X Y Lambert 93 X Y

Qualité localisation Contexte actuel Z

Structures archéologiques :		Sources écrites :	
Connaissance du site :	<input type="text" value="concentration de mobilier"/>	<input type="text"/>	
Chronologie :	<input type="text" value="antique ; alto-méd./médiéval"/>	<input type="text"/>	
Etudes :	<input type="text" value="prospections systématiques, études de mobilier"/>	Qualité de l'information	<input type="text" value="1"/>

Typologie Chronologie

Site repéré en prospection (2011 ; UP 2011-117, UF 2011.303.0568). Mobilier céramique antique des Ier-IIIe siècles ; céramique commune sombre médiévale mal datée, sans forme caractéristique (Lucaselli 2013). Le type de pâte (sombre à mica blanc) peut évoquer les productions connues à Autun au Moyen Âge tardif (expertise A.-L. Bugnon).

Bibliographie

Nouvel et al. 2011 ; Lucaselli 2013

Principales sources anciennes

Commune	Laizy	Notice n°	326
Lieu-dit	Le Mousseau		

Contexte géographique

Coordonnées Lambert II X Y Lambert 93 X Y

Qualité localisation Contexte actuel Z

Structures archéologiques :		Sources écrites :	
Connaissance du site :	<input type="text"/>	<input type="text" value="mentions"/>	
Chronologie :	<input type="text"/>	<input type="text" value="XVe - ..."/>	
Etudes :	<input type="text"/>	Qualité de l'information	<input type="text" value="2"/>

Typologie Chronologie

Mentionné à partir de 1475. L'implantation compte alors un feu.

Bibliographie

MSE XXVII, p. 301 ; Fyot 1908, p. 17 ; Bibracte, inv. Niaux, fiche 4898

Principales sources anciennes

ADCO, B 11510 (1475)

Commune	Laizy	Notice n°	327
Lieu-dit	Les Berrets		

Contexte géographique										
Coordonnées	Lambert II	X	<input type="text" value="742820"/>	Y	<input type="text" value="2215700"/>	Lambert 93	X	<input type="text" value="792230,301"/>	Y	<input type="text" value="6648004,58"/>
Qualité localisation	2		Contexte actuel	<input type="text" value="terrain bâti"/>				Z	<input type="text" value="285"/>	

Structures archéologiques :				Sources écrites :				
Connaissance du site :	<input type="text"/>				mentions <input type="text"/>			
Chronologie :	<input type="text"/>				<input type="text" value="XIIIe- ..."/>			
Etudes :	<input type="text"/>				Qualité de l'information 2			

Typologie	<input type="text" value="habitat"/>	Chronologie	<input type="text" value="XIIIe s.- actuel"/>
Mentionné à partir de 1202 (« <i>mansum as Boeraz</i> »). Abandonné après le XVIIIe siècle			
Bibliographie			
<input type="text" value="Bibracte, inv. Niaux, fiche 4812."/>			
Principales sources anciennes			
<input type="text" value="CEA, vol. 1, p. 122"/>			

Commune	Laizy	Notice n°	328
Lieu-dit	Les Buchillons		

Contexte géographique										
Coordonnées	Lambert II	X	<input type="text" value="742050"/>	Y	<input type="text" value="2216600"/>	Lambert 93	X	<input type="text" value="0"/>	Y	<input type="text" value="0"/>
Qualité localisation	2		Contexte actuel	<input type="text" value="terrain bâti"/>				Z	<input type="text" value="nc"/>	

Structures archéologiques :				Sources écrites :				
Connaissance du site :	<input type="text"/>				mentions <input type="text"/>			
Chronologie :	<input type="text"/>				<input type="text" value="XVe - ..."/>			
Etudes :	<input type="text"/>				Qualité de l'information 2			

Typologie	<input type="text" value="habitat"/>	Chronologie	<input type="text" value="XVe s. - actuel"/>
Mentionné à partir de 1475. Il compte alors un feu. On trouve cinq maisons en 1521 et 12 habitants imposés en 1583.			
Bibliographie			
<input type="text" value="MSE XXVII, p. 301 ; Bibracte, inv. Niaux, fiche 4894."/>			
Principales sources anciennes			
<input type="text" value="ADCO, B 11510 (1475) ; CEA, vol. 2, p. LXXXI (1521) ; Fyot 1908, p. 16 (1583)"/>			

Commune	Laizy	Notice n°	329
Lieu-dit	Les Caillots		

Contexte géographique

Coordonnées Lambert II X Y Lambert 93 X Y

Qualité localisation Contexte actuel Z

Structures archéologiques :		Sources écrites :	
Connaissance du site :	<input type="text"/>	<input type="text" value="mentions"/>	
Chronologie :	<input type="text"/>	<input type="text" value="XVIe- ..."/>	
Etudes :	<input type="text"/>	Qualité de l'information <input type="text" value="2"/>	

Typologie Chronologie

Habitat dénommé Mortier en 1540, La Mortié en 1583. On trouve parmi les habitants de 1540 une famille Caillot à l'origine du nom actuel du hameau.

Bibliographie
Bibracte, inv. Niaux, fiche 4837 ; Fyot 1908, p. 17.

Principales sources anciennes
CEA, vol. 2, p. XCV (1540) ; Fyot 1908, p. 16 (1583)

Commune	Laizy	Notice n°	330
Lieu-dit	Les Champs d'Arroux		

Contexte géographique

Coordonnées Lambert II X Y Lambert 93 X Y

Qualité localisation Contexte actuel Z

Structures archéologiques :		Sources écrites :	
Connaissance du site :	<input type="text" value="concentration de mobilier"/>	<input type="text"/>	
Chronologie :	<input type="text" value="antique ; alto-méd./médiéval"/>	<input type="text"/>	
Etudes :	<input type="text" value="prospections systématiques, études de mobilier"/>	Qualité de l'information <input type="text" value="1"/>	

Typologie Chronologie

Site repéré en prospections (2014 : UP 2014-090 ; UF 2014.303.1266). Mobilier céramique antique des Ier-IVe siècles ; céramique commune sombre médiévale mal datée (Lucaselli 2013 ; étude Chr. Sanchez, 2017). Les formes sont absentes ou trop érodées pour fournir une chronologie, mais la comparaison des pâtes micacées avec le mobilier connu en contexte stratifié à Autun peut évoquer plutôt le Moyen Âge tardif (expertise A.-L. Bugnon).

Bibliographie
Nouvel et al. 2014 ; Lucaselli 2013

Principales sources anciennes

Commune	Laizy	Notice n°	331
Lieu-dit	Les Grands Prés		

Contexte géographique

Coordonnées Lambert II X Y Lambert 93 X Y

Qualité localisation 2 Contexte actuel Z

Structures archéologiques :		Sources écrites :	
Connaissance du site :	<input type="text" value="concentration de mobilier"/>	<input type="text"/>	
Chronologie :	<input type="text" value="antique ; alto-méd./médiéval"/>	<input type="text"/>	
Etudes :	<input type="text" value="prospections systématiques, études de mobilier"/>	Qualité de l'information	1

Typologie Chronologie

Site repéré en prospection (2012 ; UP 2012-26 ; UF 2012.303.0693). Mobilier céramique antique des Ier-IIIe siècles ; céramique commune sombre alto-médiévale ou médiévale mal datée (étude Chr. Sanchez, 2017).

Bibliographie

Nouvel et al. 2012.

Principales sources anciennes

Commune	Laizy	Notice n°	332
Lieu-dit	Les Joureaux		

Contexte géographique

Coordonnées Lambert II X Y Lambert 93 X Y

Qualité localisation 2 Contexte actuel Z

Structures archéologiques :		Sources écrites :	
Connaissance du site :	<input type="text"/>	<input type="text" value="mentions"/>	
Chronologie :	<input type="text"/>	<input type="text" value="XVIe- ..."/>	
Etudes :	<input type="text"/>	Qualité de l'information	2

Typologie Chronologie

Mentionné à partir de 1535. Il comporte alors trois maisons et porte le nom d'une famille locale.

Bibliographie

Bibracte, inv. Niaux, fiche 4893.

Principales sources anciennes

CEA, vol. 2, p. LXXXII (1535)

Commune	Laizy	Notice n°	333
Lieu-dit	Les Mollères		

Contexte géographique

Coordonnées Lambert II X Y Lambert 93 X Y

Qualité localisation 2 Contexte actuel Z

Structures archéologiques :		Sources écrites :	
Connaissance du site :	<input type="text" value="concentration de mobilier"/>	<input type="text"/>	
Chronologie :	<input type="text" value="antique ; alto-méd./médiéval"/>	<input type="text"/>	
Etudes :	<input type="text" value="prospections systématiques, études de mobilier"/>	Qualité de l'information	1

Typologie Chronologie

Site repéré en prospection (2014 : UP 2014-088, UF 2014.303.1257). Témoins d'occupation antique sans datation précise, céramique commune sombre médiévale mal datée (étude Chr. Sanchez, 2017).

Bibliographie

Fyot 1908, p. 16 ; Bibracte, inv. Niaux, fiche 4853 ; Nouvel et al. 2014.

Principales sources anciennes

Commune	Laizy	Notice n°	334
Lieu-dit	Les Vernes		

Contexte géographique

Coordonnées Lambert II X Y Lambert 93 X Y

Qualité localisation 2 Contexte actuel Z

Structures archéologiques :		Sources écrites :	
Connaissance du site :	<input type="text"/>	<input type="text" value="mentions"/>	
Chronologie :	<input type="text"/>	<input type="text" value="XVIe- ..."/>	
Etudes :	<input type="text"/>	Qualité de l'information	2

Typologie Chronologie

Habitat disparu ou ayant changé de nom, non localisé, mentionné en 1583 et comptant alors quatre habitants imposés.

Bibliographie

Bibracte, inv. Niaux, fiche 4853 ; Fyot 1908, p. 16.

Principales sources anciennes

Fyot 1908, p. 16 (1583)

Commune	Laizy	Notice n°	335
Lieu-dit	Les Vernes		

Contexte géographique

Coordonnées Lambert II X Y Lambert 93 X Y

Qualité localisation 2 Contexte actuel Z

Structures archéologiques :		Sources écrites :	
Connaissance du site :	<input type="text"/>	mentions	<input type="text"/>
Chronologie :	<input type="text"/>	XVIe- ...	<input type="text"/>
Etudes :	<input type="text"/>	Qualité de l'information	2

Typologie Chronologie

Habitat disparu ou ayant changé de nom, non localisé, mentionné en 1583 et comptant alors quatre habitants imposés.

Bibliographie

Fyot 1908, p. 16.

Principales sources anciennes

Fyot 1908, p. 16 (1583)

Commune	Laizy	Notice n°	336
Lieu-dit	Maizières		

Contexte géographique

Coordonnées Lambert II X Y Lambert 93 X Y

Qualité localisation 2 Contexte actuel Z

Structures archéologiques :		Sources écrites :	
Connaissance du site :	<input type="text"/>	mentions	<input type="text"/>
Chronologie :	<input type="text"/>	XVIe- ...	<input type="text"/>
Etudes :	<input type="text"/>	Qualité de l'information	2

Typologie Chronologie

Mentionné à partir de 1540, comptant alors neuf feux.

Bibliographie

Bibracte, inv. Niaux, fiche 4835 ; Fyot 1908, p. 17 ; MSE LVI, 1, p. 47.

Principales sources anciennes

CEA, vol. 2, p. CI (1540)

Commune Laizy

Notice n° 337

Lieu-dit Villers dessoubz Vils

Contexte géographique

Coordonnées Lambert II X Y Lambert 93 X Y
Qualité localisation 0 Contexte actuel Z

Structures archéologiques :

Sources écrites :

Connaissance du site :

mentions

Chronologie :

XVe - ...

Etudes :

Qualité de l'information 2

Typologie

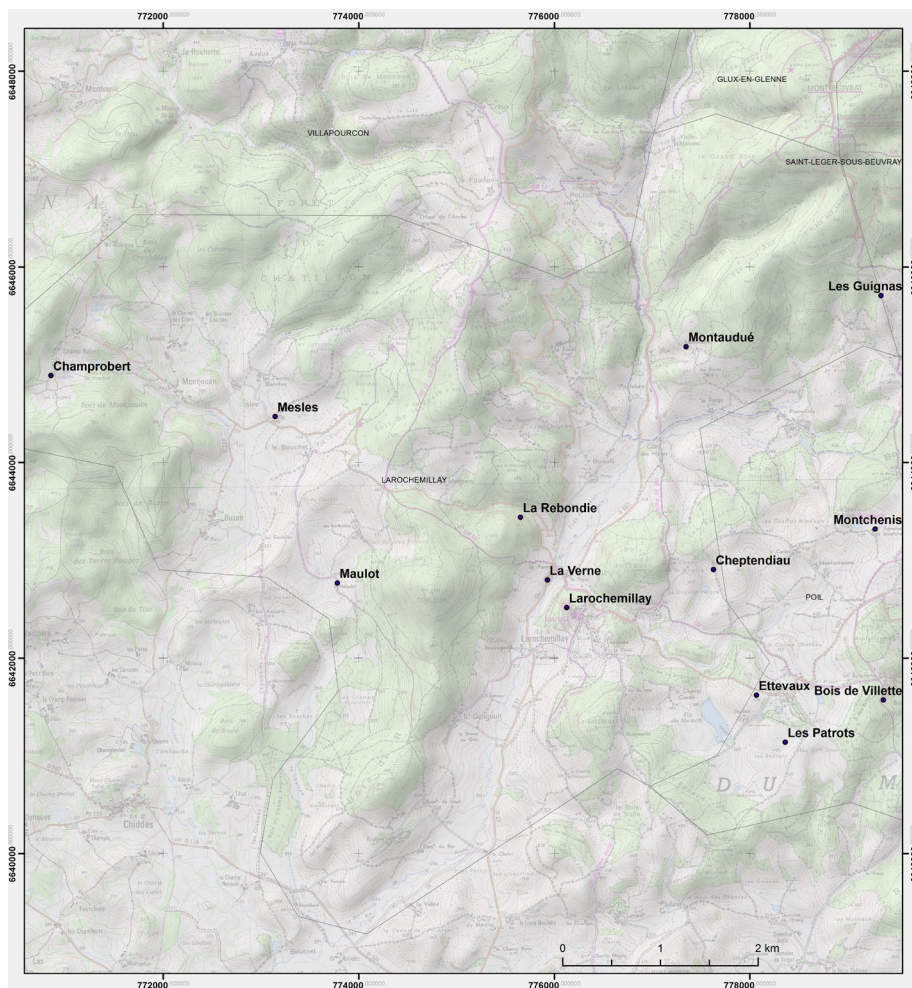
Chronologie

Mentionné en 1475, a depuis disparu ou changé de nom.

Bibliographie

Principales sources anciennes

ADCO, B 11510 (1475)



Localisation des sites d'habitat inventoriés sur la commune de Larochemillay.

Commune	Larochemillay		Notice n°	338	
Lieu-dit	Champrobert				
Contexte géographique					
Coordonnées	Lambert II	X	<input type="text" value="721450"/>	Y	<input type="text" value="2212400"/>
	Lambert 93	X	<input type="text" value="770850,505"/>	Y	<input type="text" value="6644888,97"/>
Qualité localisation	2	Contexte actuel	<input type="text" value="terrain bâti"/>		Z
			<input type="text" value="490"/>		
Structures archéologiques :			Sources écrites :		
Connaissance du site :	<input type="text"/>		<input type="text" value="mentions"/>		
Chronologie :	<input type="text"/>		<input type="text" value="XIIIe- ..."/>		
Etudes :	<input type="text"/>		Qualité de l'information		
			2		
Typologie	<input type="text" value="habitat"/>		Chronologie	<input type="text" value="XIIIe s.- actuel"/>	
Fief cité à partir de 1209, habitat formellement cité à partir de 1454.					
Bibliographie					
<input type="text" value="Bibracte, inv. Niaux, fiche 5022 (photo). MSE LVII, fasc. 1, p. 4."/>					
Principales sources anciennes					
<input type="text" value="CEA, vol. 2, p. 110 (1209) ; Rentier du Beuvray, ed. Bulliot 1878 (1454)"/>					

Commune	Larochemillay	Notice n°	339
Lieu-dit	Cheptendiau		

Contexte géographique

Coordonnées Lambert II X Y Lambert 93 X Y

Qualité localisation 2 Contexte actuel Z

Structures archéologiques :		Sources écrites :	
Connaissance du site :	<input type="text"/>	mentions	<input type="text"/>
Chronologie :	<input type="text"/>	XVe - ...	<input type="text"/>
Etudes :	<input type="text"/>	Qualité de l'information	2

Typologie Chronologie

Mentionné à partir de 1454.

Bibliographie

Bibracte, inv. Niaux, fiche 4967. MSE VII, p. 98.

Principales sources anciennes

Rentier du Beuvray, ed. Bulliot 1878 (1454)

Commune	Larochemillay	Notice n°	340
Lieu-dit	Ettevaux		

Contexte géographique

Coordonnées Lambert II X Y Lambert 93 X Y

Qualité localisation 2 Contexte actuel Z

Structures archéologiques :		Sources écrites :	
Connaissance du site :	<input type="text" value="concentration de mobilier"/>	mentions	<input type="text"/>
Chronologie :	<input type="text" value="antique ; alto-méd./médiéval"/>	XIIIe	<input type="text"/>
Etudes :	<input type="text" value="prospections systématiques, études de mobilier"/>	Qualité de l'information	2

Typologie Chronologie

Site repéré en prospections (2009 : UP 2009-81 ; UF 694.2009.303.035). Il consiste en une concentration de tessons antiques et médiévaux, mal datés, à proximité du mur de clôture du château d'Ettevaux (lequel est situé sur la commune voisine de Poil et lié à une occupation attestée à partir du XIIIe siècle, n° 125).

Bibliographie

Nouvel et al. 2009

Principales sources anciennes

Commune	Larochemillay	Notice n°	341
Lieu-dit	La Verne		

Contexte géographique

Coordonnées	Lambert II	X	726550	Y	2210350	Lambert 93	X	775928,761	Y	6642797,41
Qualité localisation	2	Contexte actuel	terrain bâti		Z	325				

Structures archéologiques :		Sources écrites :	
Connaissance du site :		mentions	
Chronologie :		XVe ?	
Etudes :		Qualité de l'information 2	

Typologie	habitat	Chronologie	XVe s. ? - actuel
-----------	---------	-------------	-------------------

Le nom de famille potentiellement dérivé de cet habitat est cité à partir du XV^e siècle.

Bibliographie

Baudiau 1865, vol. 1, p. 499 ; Bibracte, inv. Niaux, fiche 4989.

Principales sources anciennes

Commune	Larochemillay	Notice n°	342
Lieu-dit	Larochemillay		

Contexte géographique

Coordonnées Lambert II X Y Lambert 93 X Y

Topographie Z

Qualité localisation Contexte actuel

Connaissance de l'occupation

Structures archéologiques : Chronologie :

Sources écrites : Chronologie :

Etudes :

Qualité et fiabilité de l'information N° site base Bibracte :

Typologie Chronologie

Habitat groupé compact constituant le seul exemple de bourg castral documenté dans la zone étudiée. Des découvertes anciennes de *tegulae* et de céramiques antiques mal localisées, sous le château ou sous le bourg, pourraient témoigner d'une présence antique indéterminée (indications L. et M. de la Ville-Baugé, mobilier au château de la Roche). Tout aussi mal documentée, la découverte de sarcophages au XIXe siècle sous l'ancien cimetière pourrait indiquer une présence alto-médiévale à l'est de l'habitat actuel (n° 47).

Le bourg actuel paraît organisé autour du promontoire du château et surtout autour de l'église médiévale placée à son pied (l'édifice actuel est décalé au nord-est). La famille seigneuriale et l'église de la Roche (n° 46) sont attestées à partir de 1107. Le château dominant le bourg existe au XIIIe siècle (n° 114), et pourrait succéder à une première fortification placée au sommet du mont Touleur (n° 117). La topographie semble toutefois indiquer une implantation castrale à Larochemillay étroitement associée à l'installation de l'église et au développement du bourg : cette implantation serait donc antérieure au XIIIe siècle.

Le développement du bourg est ensuite mieux documenté : une charte de franchise est concédée aux habitants en 1288 (texte non retrouvé, Baudiau 1865), des foires sont fondées en 1582 mais des halles existent avant 1544, date à laquelle le bourg subit un incendie. Une enceinte urbaine serait ajoutée à la fin du Moyen Âge : on ne trouve cependant pas de traces directes dans les textes conservés et peu de vestiges sur le terrain, mis à part dans le parcellaire. Des officiers seigneuriaux s'occupent de la gestion du château et de la justice seigneuriale à partir de la fin du XVe siècle au moins. Le terrier de 1706 rappelle qu'une trentaine de paroisses voisines dépendent de cette justice, et que leurs habitants peuvent être retrahants au château.

Le parcellaire actuel et XIXe siècle est organisé autour de trois tracés ovales concentriques centrés sur l'ancienne église, interrompus au nord-ouest et à l'ouest par le promontoire du château et son parc. Les maisons et les murs de terrasses sont alignés en fonction de ces tracés, qui paraissent perpétuer la délimitation d'un bourg ou son enceinte fortifiée. Des prospections menées en 2016 ont permis de cartographier et mieux caractériser les nombreux éléments architecturaux anciens visibles dans l'habitat actuel. Quatre intérieurs d'habitation ont pu être visités grâce à l'intermédiaire de L. et M. de la Ville-Baugé.

Les vestiges de l'enceinte s'avèrent difficiles à retrouver : un mur discordant entre deux parcelles et des murs de soutènement au nord pourraient lui être associés, sans aucune certitude. La tourelle ronde souvent présentée comme un vestige de l'enceinte (monographies anciennes, guides touristiques, inventaire du PNR) abrite en réalité un escalier en vis du XVIe siècle et ne présente aucun élément défensif.

Les observations réalisées à l'intérieur et à l'extérieur des maisons ont permis d'inventorier 14 ensembles anciens composés d'éléments en place ou en remploi. Les éléments les plus fréquents sont des baies à encadrement chanfreiné, attribuables à une très large fourchette chronologique. Une porte à fronton et pilastre constitue le seul ornement daté du XVIIIe siècle. De nombreux linteaux à accolades, baies moulurées en chanfrein ou en cavet avec des amortissements spécifiques, corbeaux et cheminées avec moulures peuvent être associés aux XVe-XVIIe siècles. Juste en dessous du château, la maison Godon montre un ensemble de décors attribuables à la fin du XVe siècle, associé avec des poutres sculptées à motifs feuillagés ou géométriques. Plusieurs puits avec margelle décorée ont également été observés. Trois escaliers en vis dans ou hors œuvre, entiers ou très fragmentaires, ont pu être observés.

Toutes ces observations montrent la présence d'un habitat aisé présentant de nombreux caractères urbains qui tranche avec l'architecture des villages environnants. Son développement intervient principalement entre le XVe et le XVIIe siècle, avec un certain déclin au XVIIIe et au XIXe siècle, à l'inverse de la trajectoire des implantations voisines. Enfin, ces éléments architecturaux sont présents largement à l'extérieur du tracé supposé de l'enceinte médiévale et moderne, dessinant une sorte de faubourg le long de la voie menant au hameau de l'Haut de Lée.

Une fouille d'octobre 2020 a enfin permis d'observer au cœur du bourg des structures des XIIe-XVIIIe siècle liées à l'implantation de l'église paroissiale et de son cimetière (indications A. Guicheteau).

Evolution de l'occupation

Bibliographie

Baudiau 1865, vol. 1, p. 488-489, 617-618 ; Soultrait 1875 ; Bibracte, inv. Niaux, fiche 4940 ; Inv. Amoroso et Déléaz 6450 ; Nouvel et al. 2017 ; Guicheteau 2021 (à paraître)

Principales sources anciennes

Archives privées de Larochemillay, documents cités *in* Baudiau 1865

UF 1512 (maison Moullé-Bertaux)



Localisation



Façade sud : porte et ouverture murée



Façade sud : contrefort, baies XVIe et XVIIIe



Façade ouest : soupiraux

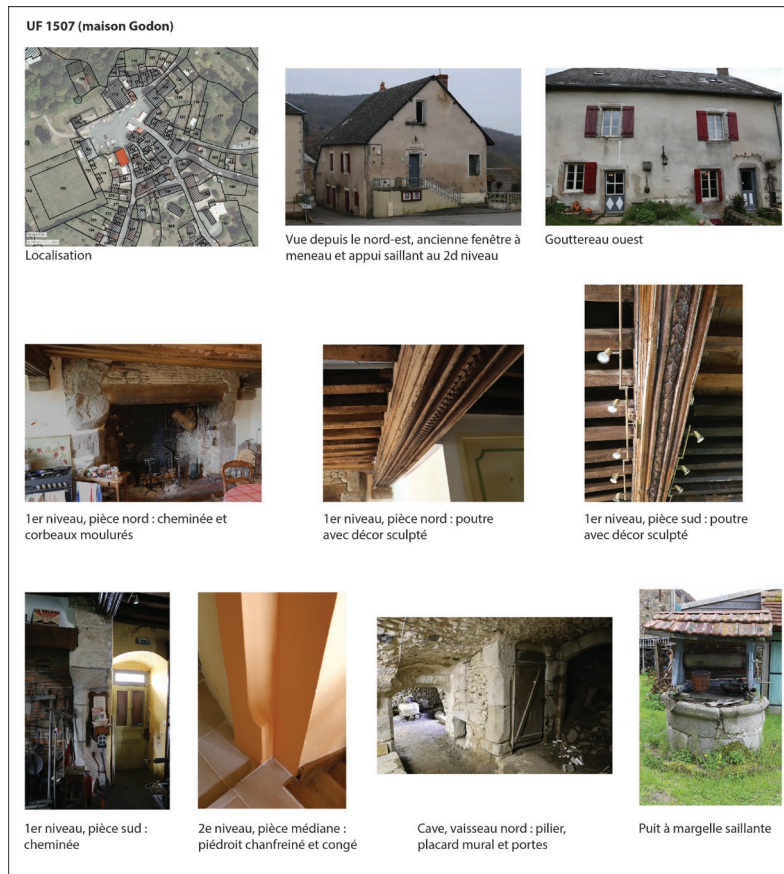


Vestige de base prismatique

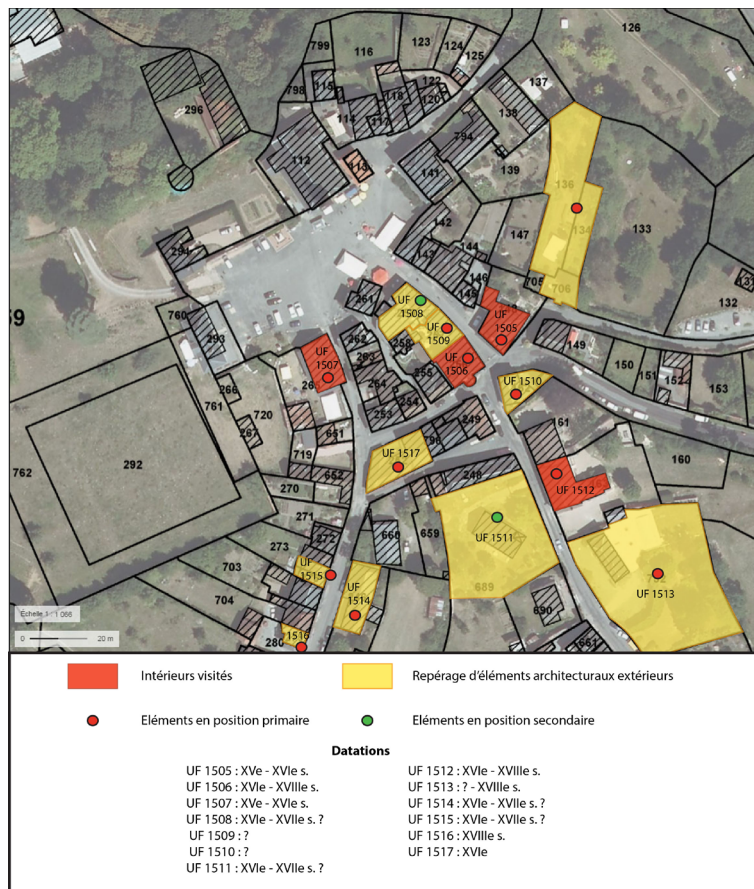


Cheminée à consoles chanfreinées

Larochemillay, maison Moullé Bertaux, principaux éléments architecturaux repérés (V. Chevassu, planche publiée in Nouvel et al. 2017).



Larochemilly, maison Godon, principaux éléments architecturaux repérés (V. Chevassu, planche publiée in Nouvel et al. 2017).



Répartition des éléments architecturaux anciens repérés dans le bourg de Larochemilly (V. Chevassu, 2017).

Commune Larochemillay

Notice n° 343

Lieu-dit Les Guignas

Contexte géographique

Coordonnées Lambert II X 729940 Y 2213290 Lambert 93 X 779340,816 Y 6645706,12

Topographie Z 545

Qualité localisation 2

Contexte actuel

Connaissance de l'occupation

Structures archéologiques :

Chronologie :

Sources écrites :

Chronologie :

Etudes :

Qualité et fiabilité de l'information 0

N° site base Bibracte :

Typologie

Chronologie

Site indéterminé objet d'interprétations débattues.

Terrasse d'environ 120 m de long au sommet du Beuvray, pourvue de deux pierriers « pouvant recouvrir des ruines » d'après R. Niaux, qui y signale également une monnaie non identifiée. On observe par ailleurs dans ce secteur un parcellaire très resserré distinct du parcellaire environnant. J.-G. Bulliot suppose à cet endroit un établissement antique, puis une « Maison du Beuvray » où aurait résidé le moine chargé de la desserte de la chapelle Saint-Martin (n° 59). J.-Fr. Baudiau y place le cimetière de « Gangnons » cité en 1454. P. Beck contredit ces deux identifications. L'existence de la « maison du Beuvray » n'est pas assurée et l'édifice n'est pas formellement localisé, tandis que le lieu-dit « Gangnons » serait situé plus bas sur le versant sud du Beuvray. Le secteur a été prospecté par R. Niaux dans les années 1990. De nouvelles prospections pédestres et géophysiques associées à une enquête documentaire sont en cours (M. Bizri/A. Quiquerez, UMR ArTeHis).

Evolution de l'occupation

Bibliographie

Bulliot 1856, p. 239 ; 1876, p. 209 ; Dinot 1861, vol. 2, p. 307 ; MSE VII, p. 69, 97 ; Barral 1988, p. 62 ; Bigeard 1996, p. 176 ; Inv. Amoroso et Déléaz 6222 ; Bibracte, inv. Niaux, fiches 4954, 4955 et 4957 ; Beck, Saint-Jean-Vitus 2018.

Principales sources anciennes

Commune	Larochemillay	Notice n°	344
Lieu-dit	Maulot		

Contexte géographique

Coordonnées Lambert II X Y Lambert 93 X Y

Qualité localisation 2 Contexte actuel Z

Structures archéologiques :		Sources écrites :	
Connaissance du site :	<input type="text"/>	mentions	<input type="text"/>
Chronologie :	<input type="text"/>	XVe - ...	<input type="text"/>
Etudes :	<input type="text"/>	Qualité de l'information	2

Typologie Chronologie

Mentionné à partir de 1454.

Bibliographie
Bibracte, inv. Niaux, fiche 4985. MSE VII, p. 93.

Principales sources anciennes
Rentier du Beuvray, ed. Bulliot 1878 (1454)

Commune	Larochemillay	Notice n°	345
Lieu-dit	Mesles		

Contexte géographique

Coordonnées Lambert II X Y Lambert 93 X Y

Qualité localisation 2 Contexte actuel Z

Structures archéologiques :		Sources écrites :	
Connaissance du site :	<input type="text"/>	mentions	<input type="text"/>
Chronologie :	<input type="text"/>	XVe - ...	<input type="text"/>
Etudes :	<input type="text"/>	Qualité de l'information	2

Typologie Chronologie

Mentionné à partir de 1454 (« Nesle »).

Bibliographie
Bibracte, inv. Niaux, fiche 5010.

Principales sources anciennes
Rentier du Beuvray, ed. Bulliot 1878 (1454)

Commune Larochemillay

Notice n° 346

Lieu-dit Montaudué

Contexte géographique

Coordonnées Lambert II X Y Lambert 93 X Y

Qualité localisation Contexte actuel Z

Structures archéologiques :

Sources écrites :

Connaissance du site :

mentions

Chronologie :

XVe - ...

Etudes :

Qualité de l'information

Typologie

Chronologie

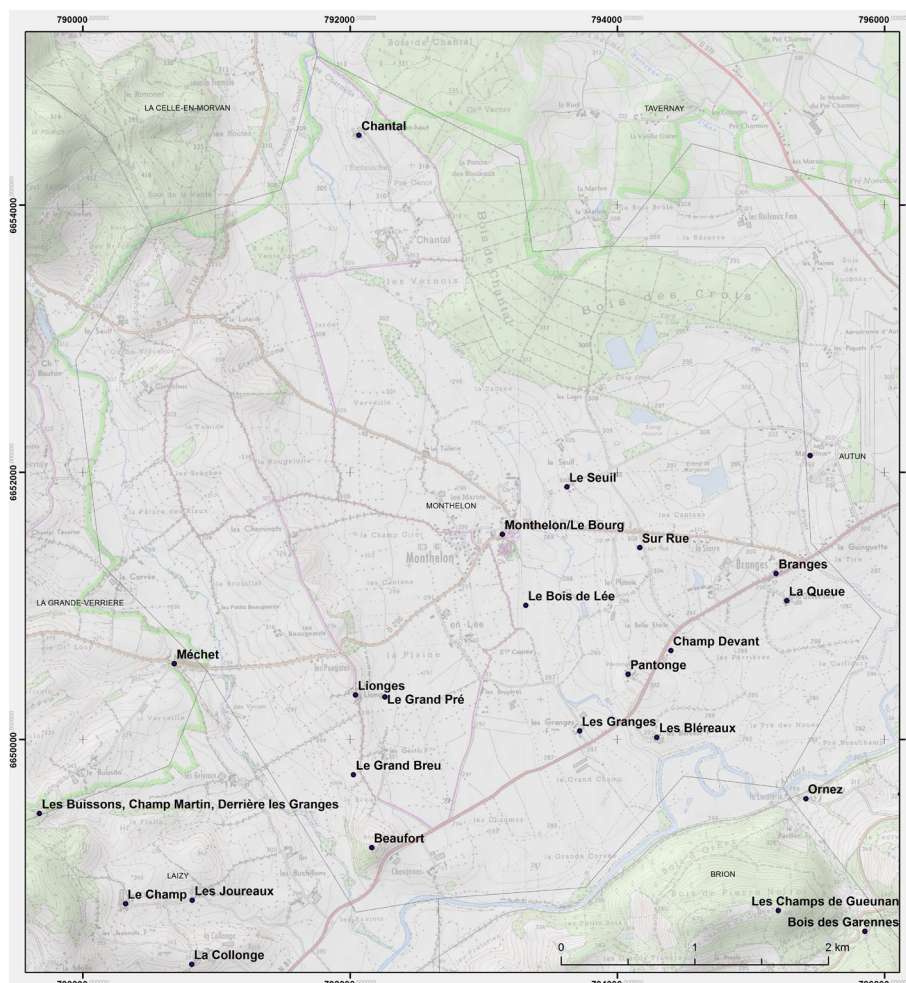
Mentionné à partir de 1454.

Bibliographie

MSE XIX, p. 84 ; Bulliot 1876, p. 209 ; MSE VII, p. 97 ; Bibracte, inv. Niaux, fiche 4962.

Principales sources anciennes

Rentier du Beuvray, ed. Bulliot 1878 (1454)



Localisation des sites d'habitat inventoriés sur la commune de Monthelon.

Commune	Monthelon	Notice n°	347
Lieu-dit	Beaufort		

Contexte géographique			
Coordonnées	Lambert II X	742741	Y 2216885
	Lambert 93 X	792161,443	Y 6649189,25
Qualité localisation	2	Contexte actuel	Z 330

Structures archéologiques :		Sources écrites :	
Connaissance du site :	topographie ; témoignages sur bâti disparu	mentions	
Chronologie :	Moyen Âge central ?	XVIe- ...	
Etudes :	relevés anciens	Qualité de l'information	2

Typologie	habitat	Chronologie	XVIe s.- actuel
<p>Habitat mentionné à partir de 1290. On y trouve sept maisons occupées et deux détruites en 1535. L'habitat a aujourd'hui disparu, il en subsiste le lieu-dit sur une butte rocheuse qui pourrait également avoir accueilli un petit site fortifié mal localisé (n ° 121). Pas de vestiges connus, du mobilier antique aurait été trouvé dans le secteur d'après R. Niaux (2000).</p>			
Bibliographie			
Bibracte, inv. Niaux, fiches 6539, 6541			
Principales sources anciennes			
CEA, vol. 2, p. LXXXV (1535)			

Commune	Monthelon	Notice n°	348
Lieu-dit	Branges		

Contexte géographique			
Coordonnées	Lambert II X	745753	Y 2218964
	Lambert 93 X	795188,572	Y 6651240,88
Qualité localisation	2	Contexte actuel	Z 297

Structures archéologiques :		Sources écrites :	
Connaissance du site :		mentions	
Chronologie :		XVe - ...	
Etudes :		Qualité de l'information	2

Typologie	habitat	Chronologie	XVe s. - actuel
<p>Mentionné à partir de 1475. Il compte à cette date trois feux.</p>			
Bibliographie			
Principales sources anciennes			
ADCO, B 11510 (1475)			

Commune	Monthelon	Notice n°	349
Lieu-dit	Branges		

Contexte géographique

Coordonnées	Lambert II	X	745710	Y	2219090	Lambert 93	X	0	Y	0
Qualité localisation	2		Contexte actuel	terrain bâti				Z		

		Structures archéologiques :	Sources écrites :
Connaissance du site :	concentration de mobilier		
Chronologie :	antique ; alto-méd./médiéval		
Etudes :	prospections systématiques, études de mobilier		Qualité de l'information 1

Typologie	habitat	Chronologie	antique ; alto-méd./médiéval
-----------	---------	-------------	------------------------------

Site repéré en prospection (2014 : UP 2014-075, UF 2014.303.1261, 1262, 1249). Témoins d'occupation antique sans datation précise, céramique commune sombre médiévale mal datée (étude Chr. Sanchez, 2017).

Bibliographie

Nouvel et al. 2014.

Principales sources anciennes

Commune Monthelon

Notice n° 350

Lieu-dit Champ Devant

Contexte géographique

Coordonnées Lambert II X 744970 Y 2218380 Lambert 93 X 794401,268 Y 6650664,03

Topographie plaine ou terrasse alluviale Z 295

Qualité localisation 2

Contexte actuel terrain bâti

Connaissance de l'occupation

Structures archéologiques : concentration de mobilier Chronologie : antique ; ... ? ; XIVE-XVe s.

Sources écrites :

Chronologie :

Etudes : prospections systématiques, études de mobilier

Qualité et fiabilité de l'information 2

N° site base Bibracte : Site 71313-74

Typologie habitat

Chronologie antique ; ... ? ; XIVE - XVe s.

Site repéré en prospection (2012 : UP 2012-65 ; UF 2012.303.0752 (site 1) ; 2012.303.0753 (site 2) ; 2012.303.0754 (site 3)). On repère trois concentrations longeant la voie romaine. Un bâtiment à l'ouest montre du mobilier antique, des pierres et des *tegulae*, des concentrations à l'est et au sud, à quelques dizaines de mètres, montrent du mobilier tardo-antique et médiéval. La céramique a été d'abord associée à la période alto-médiévale. On retrouve cependant un fragment d'écuille à oreilles à glaçure jaune et rouge, ainsi qu'un fond de pichet à glaçure verte (type Meillonas ou Etrepigny), qui indiquent une occupation durant les XVe-XVIe siècles (expertise A.-L. Bugnon)

Evolution de l'occupation

Bibliographie

Nouvel et al. 2012

Principales sources anciennes

Commune	Monthelon	Notice n°	351
Lieu-dit	Chantal		

Contexte géographique			
Coordonnées	Lambert II X	<input type="text" value="742600"/>	Y <input type="text" value="222220"/>
	Lambert 93 X	<input type="text" value="792065,920"/>	Y <input type="text" value="6654520,95"/>
Qualité localisation	2	Contexte actuel	<input type="text" value="terrain bâti"/>
		Z	<input type="text" value="322"/>

Structures archéologiques :		Sources écrites :	
Connaissance du site :	<input type="text"/>	mentions	<input type="text"/>
Chronologie :	<input type="text"/>	XIVe - ...	<input type="text"/>
Etudes :	<input type="text"/>	Qualité de l'information	2

Typologie	<input type="text" value="habitat"/>	Chronologie	<input type="text" value="XIVe s. - actuel"/>
Mentionné à partir de 1328. On y trouve alors cinq meix, puis trois feux en 1475. On trouve aujourd'hui trois habitats, les fermes de Chantal du haut et Chantal du Bas, ainsi qu'un château de Chantal, construit au XIXe siècle.			

Bibliographie
<input type="text" value="Fyot 1908, p. 48 ; MSE XXVII, p. 301 ; Bibracte, inv. Niaux, fiche 6503"/>

Principales sources anciennes
<input type="text" value="Bulliot 1849, ch. 110"/>

Commune	Monthelon	Notice n°	352
Lieu-dit	Chevannes		

Contexte géographique			
Coordonnées	Lambert II X	<input type="text" value="742911"/>	Y <input type="text" value="2216792"/>
	Lambert 93 X	<input type="text" value="0"/>	Y <input type="text" value="0"/>
Qualité localisation	2	Contexte actuel	<input type="text" value="terrain bâti"/>
		Z	<input type="text"/>

Structures archéologiques :		Sources écrites :	
Connaissance du site :	<input type="text"/>	mentions	<input type="text"/>
Chronologie :	<input type="text"/>	XVe - ...	<input type="text"/>
Etudes :	<input type="text"/>	Qualité de l'information	2

Typologie	<input type="text" value="habitat"/>	Chronologie	<input type="text" value="XVe s. - actuel"/>
Mentionné à partir de 1475. Il compte à cette date cinq feux.			

Bibliographie
<input type="text"/>

Principales sources anciennes
<input type="text" value="ADCO, B 11510 (1475)"/>

Commune	Monthelon	Notice n°	353
Lieu-dit	Cortecloux		

Contexte géographique

Coordonnées Lambert II X Y Lambert 93 X Y

Qualité localisation 2 Contexte actuel Z

Structures archéologiques :		Sources écrites :	
Connaissance du site :	<input type="text"/>	<input type="text" value="mentions"/>	
Chronologie :	<input type="text"/>	<input type="text" value="XIIIe - ..."/>	
Etudes :	<input type="text"/>	Qualité de l'information	2

Typologie Chronologie

Mentionné à partir de 1220. Il compte sept feux en 1475. Divisé en Haut et Bas Cortecloux à la fin de la période moderne, d'après la carte de Cassini, réuni aujourd'hui en un seul groupement.

Bibliographie

Principales sources anciennes

ADCO, B 11510 (1475)

Commune	Monthelon	Notice n°	354
Lieu-dit	Jardet		

Contexte géographique

Coordonnées Lambert II X Y Lambert 93 X Y

Qualité localisation 2 Contexte actuel Z

Structures archéologiques :		Sources écrites :	
Connaissance du site :	<input type="text" value="concentration de mobilier"/>	<input type="text"/>	
Chronologie :	<input type="text" value="antique ; alto-méd./médiéval"/>	<input type="text"/>	
Etudes :	<input type="text" value="prospections systématiques, études de mobilier"/>	Qualité de l'information	1

Typologie Chronologie

Site repéré en prospection (2014 : UP 2014-074, UF 2014.303.1259). Céramique commune sombre médiévale mal datée (étude Chr. Sanchez, 2017).

Bibliographie

Nouvel et al. 2014.

Principales sources anciennes

Commune	Monthelon	Notice n°	355
Lieu-dit	La Charaverne		

Contexte géographique

Coordonnées Lambert II X Y Lambert 93 X Y

Qualité localisation 2 Contexte actuel Z

Structures archéologiques :		Sources écrites :	
Connaissance du site :	<input type="text"/>	mentions	<input type="text"/>
Chronologie :	<input type="text"/>	XVe - ...	<input type="text"/>
Etudes :	<input type="text"/>	Qualité de l'information	2

Typologie Chronologie

Habitat mentionné en 1475, comptant un feu à cette date. On ne le retrouve pas par la suite, le lieu a disparu ou changé de nom.

Bibliographie

Principales sources anciennes

ADCO, B 11510 (1475)

Commune	Monthelon	Notice n°	356
Lieu-dit	La Queue		

Contexte géographique

Coordonnées Lambert II X Y Lambert 93 X Y

Qualité localisation 2 Contexte actuel Z

Structures archéologiques :		Sources écrites :	
Connaissance du site :	<input type="text"/>	mentions	<input type="text"/>
Chronologie :	<input type="text"/>	XVe- ...	<input type="text"/>
Etudes :	<input type="text"/>	Qualité de l'information	2

Typologie Chronologie

Ce hameau correspondrait au hameau de « la Courcelle » dénombré en 1475 et comptant deux feux. Il figure également dans un dénombrement de la seigneurie d'Ornez donné en 1623.

Bibliographie

Bibracte, inv. Niaux, fiche 6521

Principales sources anciennes

ADCO, B 11510 (1475)

Commune	Monthelon	Notice n°	357
Lieu-dit	Le Bois de Lée		

Contexte géographique										
Coordonnées	Lambert II	X	743880	Y	2218710	Lambert 93	X	793314,996	Y	6651003,02
Qualité localisation	2		Contexte actuel					Z	296	

Structures archéologiques :				Sources écrites :			
Connaissance du site :	concentration de mobilier						
Chronologie :	antique - Ve ; médiéval						
Etudes :	prospections systématiques, études de mobilier			Qualité de l'information 1			

Typologie	habitat	Chronologie	antique - Ve s. ; médiéval
-----------	---------	-------------	----------------------------

Site repéré en prospection (2011 : UP 2011-083, UF 2011.303.0522, 0523 et 0524). La céramique antique montre une occupation jusqu'aux IVe-Ve siècle, prolongée par une occupation du haut Moyen Âge et/ou du Moyen Âge tardif mal datée (Lucaselli 2013 ; étude Chr. Sanchez, 2017). Les pâtes micacées observées pour le mobilier médiéval, rapprochées du mobilier connu à Autun, évoqueraient plutôt le Moyen Âge tardif (expertise A.-L. Bugnon).

Bibliographie

Nouvel et al. 2011 ; Lucaselli 2013

Principales sources anciennes

Baudiau 1866, vol. II , p. 348-349

Commune	Monthelon	Notice n°	358
Lieu-dit	Le Brouillat		

Contexte géographique										
Coordonnées	Lambert II	X	741900	Y	2218700	Lambert 93	X	0	Y	0
Qualité localisation	2		Contexte actuel					Z		

Structures archéologiques :				Sources écrites :			
Connaissance du site :	concentration de mobilier						
Chronologie :	antique ; alto-méd./médiéval						
Etudes :	prospections systématiques, études de mobilier			Qualité de l'information 1			

Typologie	habitat	Chronologie	antique ; alto-méd./médiéval
-----------	---------	-------------	------------------------------

Site repéré en prospection (2011 ; UP 2011-065, UF 2011.303.0499 et 2011.303.0511). Mobilier céramique antique des Ier-IIe siècles ; céramique commune sombre médiévale mal datée, sans forme caractéristique (Lucaselli 2013). Le type de pâte (sombre à mica blanc) peut évoquer les productions connues à Autun au Moyen Âge tardif (expertise A.-L. Bugnon).

Bibliographie

Nouvel et al. 2011 ; Lucaselli 2013

Principales sources anciennes

Commune	Monthelon	Notice n°	359
Lieu-dit	Le Champ de la Croix		

Contexte géographique

Coordonnées Lambert II X Y Lambert 93 X Y

Qualité localisation 2 Contexte actuel Z

Structures archéologiques :		Sources écrites :	
Connaissance du site :	<input type="text" value="concentration de mobilier"/>	<input type="text"/>	
Chronologie :	<input type="text" value="antique ; alto-méd./médiéval"/>	<input type="text"/>	
Etudes :	<input type="text" value="prospections systématiques, études de mobilier"/>	Qualité de l'information	1

Typologie Chronologie

Site repéré en prospection (2011 ; UP 2011-063, UF 2011.303.0496 et 2011.303.0497). Mobilier céramique antique des Ier-IVe siècles ; céramique commune sombre médiévale mal datée, sans forme caractéristique (Lucaselli 2013). Le type de pâte (sombre à mica blanc) peut évoquer les productions connues à Autun au Moyen Âge tardif (expertise A.-L. Bugnon).

Bibliographie

Nouvel et al. 2011 ; Lucaselli 2013

Principales sources anciennes

Commune	Monthelon	Notice n°	360
Lieu-dit	Le Grand Breu		

Contexte géographique

Coordonnées Lambert II X Y Lambert 93 X Y

Qualité localisation 2 Contexte actuel Z

Structures archéologiques :		Sources écrites :	
Connaissance du site :	<input type="text" value="concentration de mobilier"/>	<input type="text"/>	
Chronologie :	<input type="text" value="antique à moderne"/>	<input type="text"/>	
Etudes :	<input type="text" value="prospections systématiques, études de mobilier"/>	Qualité de l'information	2

Typologie Chronologie

Site repéré en prospections (2012 et 2013 : UP 2012-075 et 2013-104, UF 2012.303.0759, 2013.303.0962). Habitat ou fort épandage : présence de *tegulae*, mobilier antique, médiéval et moderne.

Bibliographie

Nouvel et al. 2012 ; 2013

Principales sources anciennes

Commune	Monthelon	Notice n°	361
Lieu-dit	Le Grand Pénuria		

Contexte géographique

Coordonnées Lambert II X Y Lambert 93 X Y

Qualité localisation Contexte actuel Z

Structures archéologiques :		Sources écrites :	
Connaissance du site :	<input type="text" value="concentration de mobilier"/>	<input type="text"/>	
Chronologie :	<input type="text" value="antique ; alto-méd./médiéval"/>	<input type="text"/>	
Etudes :	<input type="text" value="prospections systématiques, études de mobilier"/>	Qualité de l'information	<input type="text" value="1"/>

Typologie Chronologie

Site repéré en prospection (2012 : UP 2012-061, UF 2012.303.0736). Des tessons médiévaux sont signalés dans la fiche de prospection, mais non inventoriés dans l'étude céramologique ? (étude Chr. Sanchez, 2017). On trouve par ailleurs une occupation antique des Ier-IIIe siècles.

Bibliographie

Nouvel et al. 2012.

Principales sources anciennes

Commune	Monthelon	Notice n°	362
Lieu-dit	Le Grand Pré		

Contexte géographique

Coordonnées Lambert II X Y Lambert 93 X Y

Qualité localisation Contexte actuel Z

Structures archéologiques :		Sources écrites :	
Connaissance du site :	<input type="text" value="concentration de mobilier"/>	<input type="text"/>	
Chronologie :	<input type="text" value="XIIIe-XVe s."/>	<input type="text"/>	
Etudes :	<input type="text" value="prospections systématiques, études de mobilier"/>	Qualité de l'information	<input type="text" value="2"/>

Typologie Chronologie

Site repéré en prospections (2011 : UP 2011-140, UF 731.2011.303.594). Il comporte une concentration de mobilier d'environ 2000 m² entourée par deux petits fossés. On ne retrouve ni TCA ni pierres, mais une grande quantité de céramique commune sombre micacée de type Monthelon/Ornez (XIIIe-XVe siècle).

Bibliographie

Nouvel et al. 2011

Principales sources anciennes

Commune	Monthelon	Notice n°	363
Lieu-dit	Le Grand Pré		

Contexte géographique

Coordonnées Lambert II X Y Lambert 93 X Y

Qualité localisation 2 Contexte actuel Z

Structures archéologiques :		Sources écrites :	
Connaissance du site :	<input type="text" value="concentration de mobilier"/>	<input type="text"/>	
Chronologie :	<input type="text" value="antique - Ve s."/>	<input type="text"/>	
Etudes :	<input type="text" value="prospections systématiques, études de mobilier"/>	Qualité de l'information	2

Typologie Chronologie

Site repéré en prospection (2011 ; UP 2011-138 à 140, UF 2011.303.0590 à 595). Le mobilier céramique montre une occupation antique poursuivie sans hiatus jusqu'au Ve siècle (Lucaselli 2013 ; étude Chr. Sanchez, 2017).

Bibliographie

Nouvel et al. 2011 ; Lucaselli 2013

Principales sources anciennes

Commune	Monthelon	Notice n°	364
Lieu-dit	Le Pré Genot		

Contexte géographique

Coordonnées Lambert II X Y Lambert 93 X Y

Qualité localisation 2 Contexte actuel Z

Structures archéologiques :		Sources écrites :	
Connaissance du site :	<input type="text" value="concentration de mobilier"/>	<input type="text"/>	
Chronologie :	<input type="text" value="antique ; alto-méd./médiéval"/>	<input type="text"/>	
Etudes :	<input type="text" value="prospections systématiques, études de mobilier"/>	Qualité de l'information	1

Typologie Chronologie

Site repéré en prospection (2011 ; UP 2011-157, UF 2011.303.0615 à 617). Le mobilier céramique montre une occupation antique poursuivie jusqu'au IVe siècle ; on trouve ensuite de la céramique commune sombre médiévale, dont un pot non tourné attribué à la période mérovingienne par M. Lucaselli (2013). Cependant le site présente également une dizaine de tessons glaçurés tardo-médiévaux.

Bibliographie

Nouvel et al. 2011 ; Lucaselli 2013

Principales sources anciennes

Commune	Monthelon	Notice n°	365
Lieu-dit	Le Ravery		

Contexte géographique

Coordonnées Lambert II X Y Lambert 93 X Y

Qualité localisation 2 Contexte actuel Z

Structures archéologiques :		Sources écrites :	
Connaissance du site :	<input type="text" value="concentration de mobilier"/>	<input type="text"/>	
Chronologie :	<input type="text" value="antique ; alto-méd./médiéval"/>	<input type="text"/>	
Etudes :	<input type="text" value="prospections systématiques, études de mobilier"/>	Qualité de l'information	1

Typologie Chronologie

Site repéré en prospection (2014 : UP 2014-093, UF 2014.303.1270). Céramique antique des Ier-IIe siècles ; céramique médiévale mal datée (étude Chr. Sanchez, 2017).

Bibliographie

Nouvel et al. 2014.

Principales sources anciennes

Commune	Monthelon	Notice n°	366
Lieu-dit	Le Seuil		

Contexte géographique

Coordonnées Lambert II X Y Lambert 93 X Y

Qualité localisation 2 Contexte actuel Z

Structures archéologiques :		Sources écrites :	
Connaissance du site :	<input type="text"/>	<input type="text" value="mentions"/>	
Chronologie :	<input type="text"/>	<input type="text" value="XIVe - ..."/>	
Etudes :	<input type="text"/>	Qualité de l'information	2

Typologie Chronologie

Mentionné à partir de 1349. Il compte sept feux en 1475. Divisé en Haut et Bas Cortecloux à la fin de la période moderne, d'après la carte de Cassini, réuni aujourd'hui en un seul groupement.

Bibliographie

Principales sources anciennes

ADCO, B 11510 (1475)

Commune	Monthelon	Notice n°	367
Lieu-dit	Les Bléreaux		

Contexte géographique										
Coordonnées	Lambert II	X	<input type="text" value="744870"/>	Y	<input type="text" value="2217730"/>	Lambert 93	X	<input type="text" value="794295,826"/>	Y	<input type="text" value="6650015,43"/>
Qualité localisation	2		Contexte actuel	<input type="text" value="terrain bâti"/>				Z	<input type="text" value="292"/>	

Structures archéologiques :				Sources écrites :				
Connaissance du site :	<input type="text"/>				mentions <input type="text"/>			
Chronologie :	<input type="text"/>				<input type="text" value="XIVe - ..."/>			
Etudes :	<input type="text"/>				Qualité de l'information 2			

Typologie	<input type="text" value="habitat"/>	Chronologie	<input type="text" value="antique ; XIVe s. - actuel"/>
-----------	--------------------------------------	-------------	---

Moulin « du Boichat » (ancien nom du hameau des Bléreaux), sur la rivière de la Celle, cité en 1265.

Bibliographie

Principales sources anciennes

Commune	Monthelon	Notice n°	368
Lieu-dit	Les Granges		

Contexte géographique										
Coordonnées	Lambert II	X	<input type="text" value="744291"/>	Y	<input type="text" value="2217773"/>	Lambert 93	X	<input type="text" value="793717,681"/>	Y	<input type="text" value="6650063,32"/>
Qualité localisation	2		Contexte actuel	<input type="text" value="terrain bâti"/>				Z	<input type="text" value="286"/>	

Structures archéologiques :				Sources écrites :				
Connaissance du site :	<input type="text"/>				mentions <input type="text"/>			
Chronologie :	<input type="text"/>				<input type="text" value="XVe - ..."/>			
Etudes :	<input type="text"/>				Qualité de l'information 2			

Typologie	<input type="text" value="habitat"/>	Chronologie	<input type="text" value="XVe s. - actuel"/>
-----------	--------------------------------------	-------------	--

Mentionné à partir de 1475. Il compte à cette date deux feux.

Bibliographie

Principales sources anciennes

Commune	Monthelon	Notice n°	369
Lieu-dit	Les Mazilles		

Contexte géographique

Coordonnées Lambert II X Y Lambert 93 X Y

Qualité localisation 2 Contexte actuel Z

Structures archéologiques :		Sources écrites :	
Connaissance du site :	<input type="text" value="concentration de mobilier"/>	<input type="text"/>	
Chronologie :	<input type="text" value="antique - IVe-Ve s. ?"/>	<input type="text"/>	
Etudes :	<input type="text" value="prospections"/>	Qualité de l'information	2

Typologie Chronologie

Site antique connu anciennement et prospecté à plusieurs reprises. Sa fréquentation est attestée jusqu'au IIIe siècle et on y aurait trouvé « récemment » de la céramique tardo-antique (indications orales V. Guichard, inv. P. Nouvel).

Bibliographie

Principales sources anciennes

Commune	Monthelon	Notice n°	370
Lieu-dit	Lionges		

Contexte géographique

Coordonnées Lambert II X Y Lambert 93 X Y

Qualité localisation 2 Contexte actuel Z

Structures archéologiques :		Sources écrites :	
Connaissance du site :	<input type="text"/>	<input type="text" value="mentions"/>	
Chronologie :	<input type="text"/>	<input type="text" value="XIVe - ..."/>	
Etudes :	<input type="text"/>	Qualité de l'information	2

Typologie Chronologie

Mentionné à partir de 1312. Il compte cinq feux en 1475.

Bibliographie

Principales sources anciennes

Commune Monthelon

Notice n° 371

Lieu-dit Monthelon / Le Bourg

Contexte géographique

Coordonnées Lambert II X 743700 Y 2219240 Lambert 93 X 793139,654 Y 6651534,11

Topographie Z 294

Qualité localisation 2

Contexte actuel terrain bâti

Connaissance de l'occupation

Structures archéologiques : concentration de mobilier Chronologie : La Tène - actuel

Sources écrites : mentions Chronologie : IXe- ...

Etudes : prospections systématiques, études de mobilier, sondages préventifs

Qualité et fiabilité de l'information 3

N° site base Bibracte :

Typologie habitat

Chronologie La Tène - actuel

Habitat documenté par de nombreuses prospections et découvertes anciennes, qui permettent de suivre son évolution de la fin de l'Âge du Fer à nos jours.

Un habitat laténien puis une petite agglomération antique se développent autour d'un carrefour de voie, au sud du bourg actuel mais également sous ce dernier, comme en témoignent de nombreuses découvertes effectuées lors de la reconstruction de l'église en 1907-1908. Deux nécropoles existent aux extrémités ouest et nord-est de l'occupation.

La présence alto-médiévale paraît plus réduite ou plus difficile à percevoir : on retrouve cependant une nécropole mérovingienne (n° 51) à l'extrémité sud de l'habitat antique, et une église citée à partir de 920 (n° 50). Du mobilier céramique du haut Moyen Âge et/ou du Moyen Âge central est signalé dans le secteur.

Le lieu est cité comme "*villa quæ vocatur Monstholonus*", doté d'une église et (au moins) de trois manses.

L'habitat du Moyen Âge central et tardif se resserre autour de l'église (absence de mobilier céramique médiéval dans les parcelles prospectées). On retrouve cependant à peu de distance la motte castrale de Lée (n° 122) et les ateliers de potier du Bois de Lée (n° 497), tous deux en fonction autour du XIIIe siècle. Un marché ou une petite foire est attestée dans le bourg en 1350.

Une seconde demeure seigneuriale se développe à 300 m au nord du bourg avant la seconde moitié du XVe siècle (n° 120).

Le bourg n'est pas dénombré en 1475 ; il présente au XIXe siècle la forme d'un village-tas groupé autour de l'église, à proximité d'une bifurcation importante.

Des diagnostics préventifs restés négatifs ont eu lieu autour du village.

Evolution de l'occupation

Bibliographie

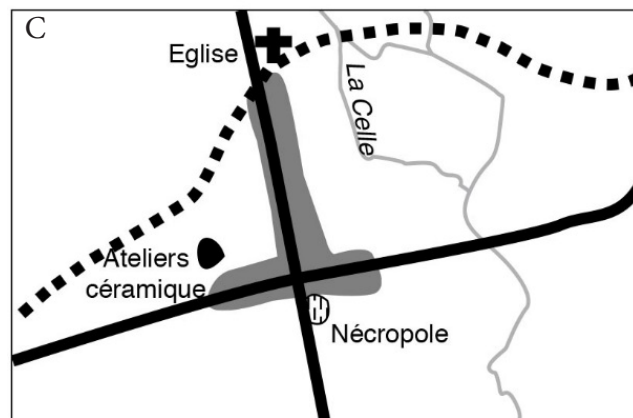
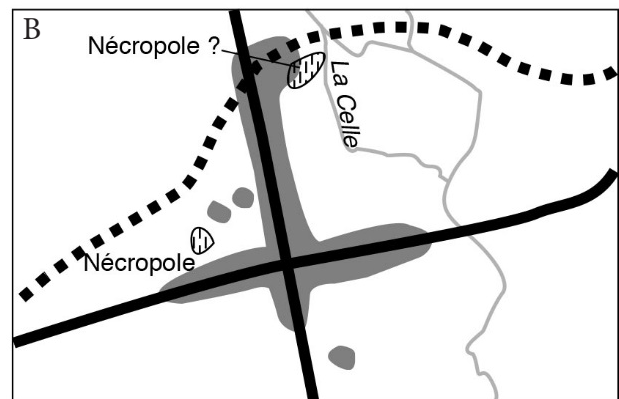
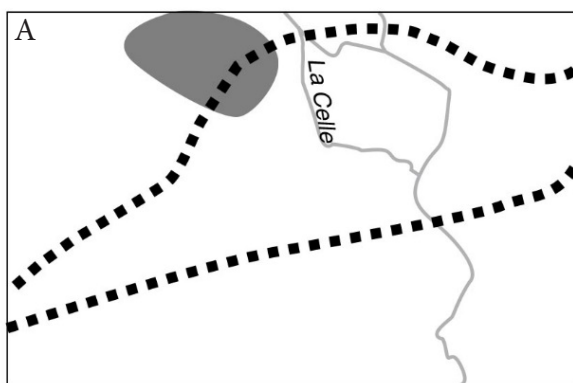
MSE XXI, p. 423-424 ; Chaume 1936, p. 215 ; 1937, vol. 3, p. 823-827 ; Rebourg 1994, vol. 1, p. 210 ; Bibracte, inv. Nlaux, fiches 6496, 6498, 6499 ; Bruand 2009, p. 320, 339 ; Nouvel et al. 2011 à 2014

Principales sources anciennes

CEA, vol. 1, p. 42-44 (920) ; ADCO, B 11510 (1475)



Monthelon - Bourg : emprise des occupations anciennes repérées autour de l'habitat actuel grâce aux prospections systématiques (carte de P. Nouvel, publié in Guichard 2011, p. 517).



Evolution de l'occupation autour de l'habitat actuel d'après la datation des entités archéologiques repérées en prospections (données et carte P. Nouvel publié in Guichard 2011, p. 517). A : Âge du Fer, La Tène C2/D1. B : Haut-Empire. C : période médiévale.

Commune	Monthelon	Notice n°	372
Lieu-dit	Pantonge		

Contexte géographique

Coordonnées Lambert II X Y Lambert 93 X Y

Qualité localisation 2 Contexte actuel Z

Structures archéologiques :		Sources écrites :	
Connaissance du site :	<input type="text"/>	mentions	<input type="text"/>
Chronologie :	<input type="text"/>	XIVe - ...	<input type="text"/>
Etudes :	<input type="text"/>	Qualité de l'information	2

Typologie Chronologie

Habitat associé à un fief en 1371, comptant deux feux en 1475. Il s'implante à proximité d'une occupation antique.

Bibliographie

Principales sources anciennes

ADCO, B 11510 (1475)

Commune	Monthelon	Notice n°	373
Lieu-dit	Pauchereves		

Contexte géographique

Coordonnées Lambert II X Y Lambert 93 X Y

Qualité localisation 2 Contexte actuel Z

Structures archéologiques :		Sources écrites :	
Connaissance du site :	<input type="text"/>	mentions	<input type="text"/>
Chronologie :	<input type="text"/>	XVe - ...	<input type="text"/>
Etudes :	<input type="text"/>	Qualité de l'information	2

Typologie Chronologie

Habitat mentionné en 1475, comptant deux feux à cette date. On ne le retrouve pas par la suite, le lieu a disparu ou changé de nom.

Bibliographie

Principales sources anciennes

ADCO, B 11510 (1475)

Commune Monthelon

Notice n° 374

Lieu-dit Sur Rue

Contexte géographique

Coordonnées Lambert II X Y Lambert 93 X Y

Qualité localisation Contexte actuel Z

Structures archéologiques :

Sources écrites :

Connaissance du site :

mentions

Chronologie :

XIIIe - ...

Etudes :

Qualité de l'information

Typologie

Chronologie

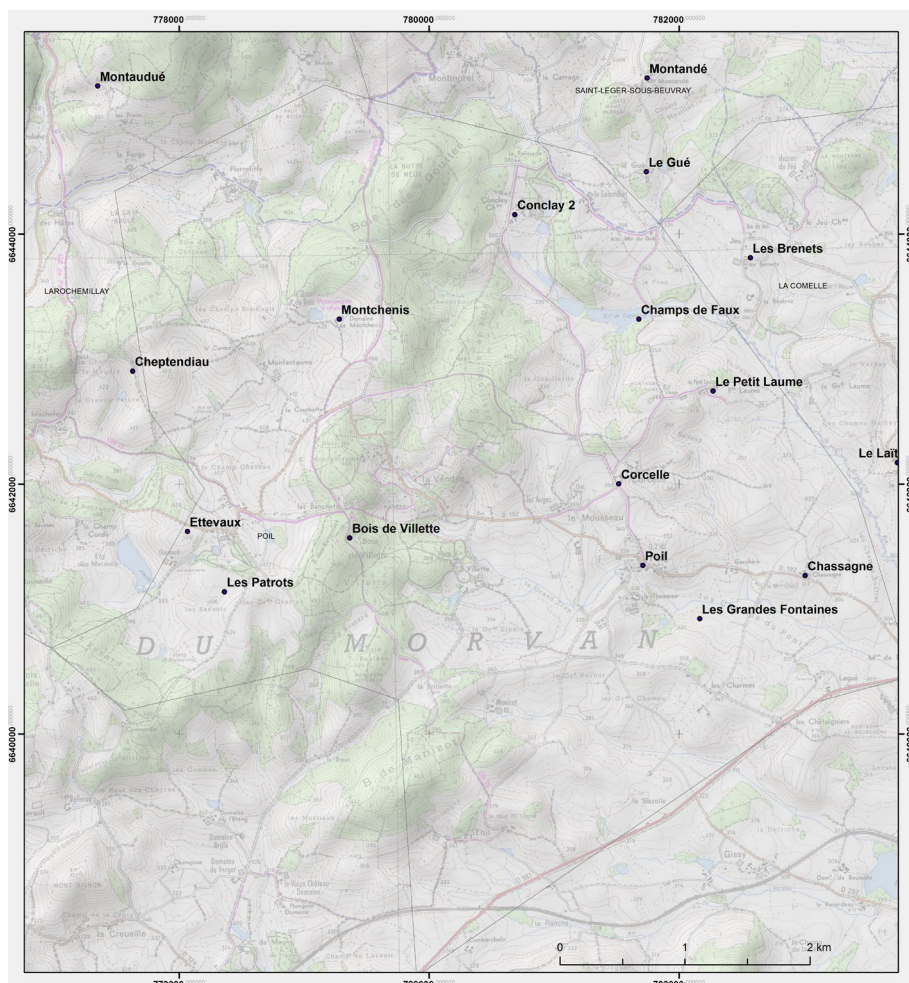
Habitat mentionné en 1276 (« villa de Rua »). R. Niaux remarque qu'on ne trouve plus de construction en ce lieu au plan cadastral de 1823 : les habitations actuelles auraient donc été reconstruites récemment sur un lieu anciennement habité.

Bibliographie

Bibracte, inv. Niaux; notice 6518

Principales sources anciennes

CEA, vol. 2, p. 74



Localisation des sites d'habitat inventoriés sur la commune de Poil.

Commune	Poil	Notice n°	375
Lieu-dit	Bois de Villette		

Contexte géographique

Coordonnées Lambert II X Y Lambert 93 X Y

Qualité localisation 1 Contexte actuel Z

Structures archéologiques :		Sources écrites :	
Connaissance du site :	<input type="text" value="concentration de mobilier"/>	<input type="text"/>	
Chronologie :	<input type="text" value="médiéval"/>	<input type="text"/>	
Etudes :	<input type="text"/>	Qualité de l'information	0

Typologie Chronologie

« M. Arnoux de Luzy a observé des tessons médiévaux dans une source aménagée, en dessous de la voie romaine Bibracte-Toulon » (Inv. Niaux)

Bibliographie

Bibracte, inv. Niaux, fiche 7436.

Principales sources anciennes

Commune	Poil	Notice n°	376
Lieu-dit	Champs de Faux		

Contexte géographique

Coordonnées Lambert II X Y Lambert 93 X Y

Qualité localisation 2 Contexte actuel Z

Structures archéologiques :		Sources écrites :	
Connaissance du site :	<input type="text" value="concentration de mobilier"/>	<input type="text"/>	
Chronologie :	<input type="text" value="antique ; alto-méd./médiéval"/>	<input type="text"/>	
Etudes :	<input type="text" value="prospections systématiques, études de mobilier"/>	Qualité de l'information	2

Typologie Chronologie

Site repéré en prospections (2010 : UP 2010-086, UF 2010.303.0207). Concentration de mobilier antique et médiéval indéterminé.

Bibliographie

Nouvel et al. 2010.

Principales sources anciennes

Commune	Poil	Notice n°	377
Lieu-dit	Chassagne		

Contexte géographique

Coordonnées Lambert II X Y Lambert 93 X Y

Qualité localisation 2 Contexte actuel Z

Structures archéologiques :		Sources écrites :	
Connaissance du site :	<input type="text"/>	<input type="text" value="mentions"/>	
Chronologie :	<input type="text"/>	<input type="text" value="XVe - ..."/>	
Etudes :	<input type="text"/>	Qualité de l'information 2	

Typologie Chronologie

Habitat associé à un fief mentionné à partir de 1412. Un membre de la famille de la Chasseigne est présent dans une montre d'arme tenue à cette date avant le siège de Château-Chinon. Le fief passe ensuite à la famille des Jours.

Bibliographie
Baudiau 1865, vol. 1, p. 461 ; Bibracte, inv. Niaux, fiche 7416.

Principales sources anciennes
ADCO, B 11779, ed. Doret, Monard 1880

Commune	Poil	Notice n°	378
Lieu-dit	Conclay 2		

Contexte géographique

Coordonnées Lambert II X Y Lambert 93 X Y

Qualité localisation 2 Contexte actuel Z

Structures archéologiques :		Sources écrites :	
Connaissance du site :	<input type="text"/>	<input type="text" value="mentions"/>	
Chronologie :	<input type="text"/>	<input type="text" value="XVe - ..."/>	
Etudes :	<input type="text"/>	Qualité de l'information 2	

Typologie Chronologie

Mentionné à partir de 1454, associé à un fief à partir de 1494, puis à un manoir (n° 123).

Bibliographie
Bibracte, inv. Niaux, fiches 7396 et 7398, photo. Baudiau 1865, vol. 1, p. 458 ; Soultrait 1875, colonne 16 ; MSE VII, p. 83 ; APN 35, 1982, p. 24.

Principales sources anciennes
Rentier du Beuvray, ed. Bulliot 1878 (1454)

Commune Poil

Notice n° 379

Lieu-dit Corcelle

Contexte géographique

Coordonnées Lambert II X Y Lambert 93 X Y

Qualité localisation 2 Contexte actuel Z

Structures archéologiques :

Sources écrites :

Connaissance du site :

Chronologie :

Etudes :

Qualité de l'information 2

Typologie

Chronologie

Mentionné à partir de 1454.

Bibliographie

Bibracte, inv. Niaux, fiche 7402. MSE VII, p. 98.

Principales sources anciennes

Rentier du Beuvray, ed. Bulliot 1878 (1454)

Commune Poil

Notice n° 380

Lieu-dit La Chapelle, Chp de Bussy, Le Gd Pré, La Quart du Bois, Le Carjot, Montantaume

Contexte géographique

Coordonnées Lambert II X 729400 Y 2221045 Lambert 93 X 778867,114 Y 6653459,15

Topographie plaine ou terrasse alluviale Z 420

Qualité localisation 2

Contexte actuel cultures

Connaissance de l'occupation

Structures archéologiques : concentration de mobilier ; vestiges bâtis enfouis Chronologie : 1er av. - Ve s. apr. ; médiéval

Sources écrites :

Chronologie :

Etudes : prospections systématiques, études de mobilier

Qualité et fiabilité de l'information 2

N° site base Bibracte : Site 58211-06

Typologie habitat

Chronologie 1er s. av. - Ve s. apr. ; médiéval

Vaste établissement rural antique de fort statut repéré et partiellement fouillé dès le XIXe siècle (Baudiau 1865). Le site a été prospecté par R. Niaux (1984-1986), R. Goguy (1991, 1993) et Bibracte.

Ces opérations ont permis de décrire l'organisation de l'habitat, étendu au total sur une superficie de 900 par 400 m, avec pars urbana, balnéaires, bâtiments annexes et installations métallurgiques. Le mobilier évoque une occupation débutant au 1er siècle av. J.-C. et nettement visible jusqu'au IVe siècle apr.. On retrouve de discrets indices d'occupations pour le Ve siècle, puis un mobilier médiéval ou alto-médiéval indéfini, qui témoigne toutefois d'une poursuite ou d'une reprise de l'occupation (inventaire P. Nouvel).

Evolution de l'occupation

Bibliographie

Baudiau 1865, vol. 1, p. 454 ; MSE I, p. 563 ; Musée de Roanne, J.-G. Bulliot, notes manuscrites ; Gallia informations 1987-1988, p. 29 ; Inv. Amoroso et Déléaz 6530 ; Bibracte, inv. Niaux, fiche 7391 ; Inv. P. Nouvel.

Principales sources anciennes

Commune	Poil	Notice n°	381
Lieu-dit	La Grande Pâtre		

Contexte géographique

Coordonnées Lambert II X Y Lambert 93 X Y

Qualité localisation 2 Contexte actuel Z

Structures archéologiques :		Sources écrites :	
Connaissance du site :	<input type="text" value="concentration de mobilier"/>	<input type="text"/>	
Chronologie :	<input type="text" value="antique - Xe s."/>	<input type="text"/>	
Etudes :	<input type="text" value="prospections systématiques, études de mobilier"/>	Qualité de l'information	3

Typologie Chronologie

Site repéré en prospection (2010 : 2010-032 ; UF 2010.303.0133). Occupation antique prolongée jusqu'au IV^e siècle (inventaire P. Nouvel ; Lucaselli 2013 ; étude Chr. Sanchez, 2017). Occupation alto-médiévale étendue de la période mérovingienne aux IX^e-Xe siècles, d'après la présence de productions de Sevrey : deux bassins de type 1/2, datés des IX^e-Xe siècle, un pot P7 et un pot P 1 datés des VI^e-VIII^e siècle (expertise A.-L. Bugnon, 2014).

Bibliographie

inventaire P. Nouvel ; Lucaselli 2013

Principales sources anciennes

Commune	Poil	Notice n°	382
Lieu-dit	Le Petit Laume		

Contexte géographique

Coordonnées Lambert II X Y Lambert 93 X Y

Qualité localisation 2 Contexte actuel Z

Structures archéologiques :		Sources écrites :	
Connaissance du site :	<input type="text"/>	<input type="text" value="mentions"/>	
Chronologie :	<input type="text"/>	<input type="text" value="XVe - ..."/>	
Etudes :	<input type="text"/>	Qualité de l'information	2

Typologie Chronologie

Mentionné à partir de 1454.

Bibliographie

Bibracte, inv. Niaux, fiche 7409. MSE VII, p. 98

Principales sources anciennes

Rentier du Beuvray, ed. Bulliot 1878 (1454)

Commune	Poil	Notice n°	383
Lieu-dit	Les Grandes Fontaines		

Contexte géographique										
Coordonnées	Lambert II	X	<input type="text" value="732809"/>	Y	<input type="text" value="2208526"/>	Lambert 93	X	<input type="text" value="782166,896"/>	Y	<input type="text" value="6640921,76"/>
Qualité localisation	3		Contexte actuel	<input type="text" value="cultures"/>			Z	<input type="text" value="321"/>		

Structures archéologiques :				Sources écrites :			
Connaissance du site :	<input type="text" value="concentration de mobilier"/>			<input type="text"/>			
Chronologie :	<input type="text" value="antique ; médiéval"/>			<input type="text"/>			
Etudes :	<input type="text" value="prospections systématiques, études de mobilier"/>			Qualité de l'information 2			

Typologie	<input type="text" value="habitat"/>	Chronologie	<input type="text" value="antique ; médiéval"/>
-----------	--------------------------------------	-------------	---

Site repéré en prospection (2017 : UP 2017-027, UF 2017.303.1565). Établissement rural antique et médiéval. Forte concentration de mobilier, reliefs en sommet de pente avec affleurements de pierres et de matériaux de construction au centre d'une parcelle labourée. De la céramique commune sombre médiévale témoigne d'une perdurance de l'occupation après la période antique.

Bibliographie

Nouvel et al. 2017

Principales sources anciennes

Commune	Poil	Notice n°	384
Lieu-dit	Les Grands Bots		

Contexte géographique										
Coordonnées	Lambert II	X	<input type="text" value="731440"/>	Y	<input type="text" value="2210500"/>	Lambert 93	X	<input type="text" value="0"/>	Y	<input type="text" value="0"/>
Qualité localisation	2		Contexte actuel	<input type="text"/>			Z	<input type="text"/>		

Structures archéologiques :				Sources écrites :			
Connaissance du site :	<input type="text" value="concentration de mobilier"/>			<input type="text"/>			
Chronologie :	<input type="text" value="antique ; alto-méd./médiéval"/>			<input type="text"/>			
Etudes :	<input type="text" value="prospections systématiques, études de mobilier"/>			Qualité de l'information 2			

Typologie	<input type="text" value="habitat"/>	Chronologie	<input type="text" value="antique ; alto-méd./médiéval"/>
-----------	--------------------------------------	-------------	---

Site repéré en prospections (2011 ; UP 2011-0301, UF 2011.303.460). Établissement antique et laténien implanté sur deux terrasses, associé à du mobilier médiéval mal daté (Lucaselli 2013).

Bibliographie

Nouvel et al. 2011 ; Lucaselli 2013

Principales sources anciennes

Commune	Poil	Notice n°	385
Lieu-dit	Les Patrots		

Contexte géographique										
Coordonnées	Lambert II	X	729000	Y	2208710	Lambert 93	X	778362,734	Y	6641137,98
Qualité localisation	2		Contexte actuel					Z	419	

Structures archéologiques :				Sources écrites :					
Connaissance du site :	concentration de mobilier								
Chronologie :	Âge du Fer ; médiéval								
Etudes :	prospections systématiques, études de mobilier				Qualité de l'information				0

Typologie	indéterminé	Chronologie	Âge du Fer ; médiéval
Nécropole laténienne repérée en prospection aérienne (R. Goguey, 1989) puis pedestre (2009 et 2011 : UP 2009-103 ; 2011-741-44, UF 2011.303.0474). On repère de la céramique médiévale éparsée autour du site.			

Bibliographie
Goguey 1996, p. 129 ; Bigeard 1996, p. 222 ; Amoroso et Déléaz 6534 ; Bibracte, inv. Niaux, fiche 7440 ; Nouvel et al. 2009 ; 2011

Principales sources anciennes

Commune	Poil	Notice n°	386
Lieu-dit	Montchenis		

Contexte géographique										
Coordonnées	Lambert II	X	729900	Y	2210900	Lambert 93	X	779280,557	Y	6643318,48
Qualité localisation	2		Contexte actuel	terrain bâti				Z	429	

Structures archéologiques :				Sources écrites :					
Connaissance du site :	concentration de mobilier				mentions				
Chronologie :	antique				XVe - ...				
Etudes :	prospections				Qualité de l'information				2

Typologie	habitat	Chronologie	XVe s. - actuel
Établissement rural antique repéré en prospection par R. Niaux. Habitat médiéval mentionné à partir de 1454.			

Bibliographie
Bibracte, inv. Niaux, fiche 7390.

Principales sources anciennes
Rentier du Beuvray, ed. Bulliot 1878 (1454)

Commune Poil

Notice n° 387

Lieu-dit Pierrefitte

Contexte géographique

Coordonnées Lambert II X Y Lambert 93 X Y

Qualité localisation 2 Contexte actuel Z

Structures archéologiques :

Sources écrites :

Connaissance du site :

Chronologie :

Etudes :

Qualité de l'information 2

Typologie

Chronologie

Mentionné en 1454 (« Pierre Fritte »).

Bibliographie

Principales sources anciennes

Commune	Poil	Notice n°	388
Lieu-dit	Poil		

Contexte géographique

Coordonnées	Lambert II	X	732350	Y	2208950	Lambert 93	X	781711,892	Y	6641349,31
Topographie	plaine ou terrasse alluviale								Z	330
Qualité localisation	2				Contexte actuel	terrain bâti				

Connaissance de l'occupation

Structures archéologiques :	concentration de mobilier	Chronologie :	antique ; alto-méd./médiéval	
Sources écrites :	mentions	Chronologie :	XIIe - ...	
Etudes :	prospections			
Qualité et fiabilité de l'information	3		N° site base Bibracte :	Site 58211-18

Typologie	habitat	Chronologie	XIIe s. - actuel
-----------	---------	-------------	------------------

Habitat groupé médiéval.

Les prospections de 2017 ont permis de documenter un possible processus de déplacement de l'habitat depuis une importante implantation antique placée à 600 m au sud-est du village actuel. Le mobilier céramique recueilli atteste une reprise ou une perduration de l'occupation durant le haut Moyen Âge et jusqu'au Moyen Âge central (n° 383). L'abandon pourrait intervenir au cours du Moyen Âge central (?).

Des piliers funéraires antiques repérés dans le bourg et et au Mousseau pourraient provenir de nécropoles situées à proximité, aujourd'hui non localisées (R. Niaux), mais aucune concentration de mobilier antique n'a en revanche été repérée en prospection sous le village ou dans les parcelles proches.

L'habitat groupé actuel est cité à partir de 1108 ; il s'organise autour d'une église datée du XIIe siècle (n° 54). De nombreux habitats seigneuriaux se développent aux alentours durant les XVe-XVIe siècles, mais tous se placent à plus de 800 m du bourg. À l'exception de l'église, on ne note aucun vestige architectural antérieur aux XVIIIe-XIXe siècles.

Les habitations, une dizaine au milieu du XIXe siècle, s'alignent le long de deux axes qui se rejoignent vers l'église. Le parcellaire associé à l'habitat forme une belle ellipse centrée sur ce carrefour, selon une morphologie assez rare dans le secteur étudié.

Les épandages médiévaux, assez denses, occupent toutes les parcelles situées aux abords immédiats de l'habitat actuel, au sud et au sud-est. On reconnaît principalement des productions autunoises micacées datées du Moyen Âge central et tardif. On ne retrouve en revanche aucun mobilier médiéval dans les terrains formant la partie nord de l'ellipse parcellaire, malgré des labours rendant ces parcelles bien lisibles.

Evolution de l'occupation

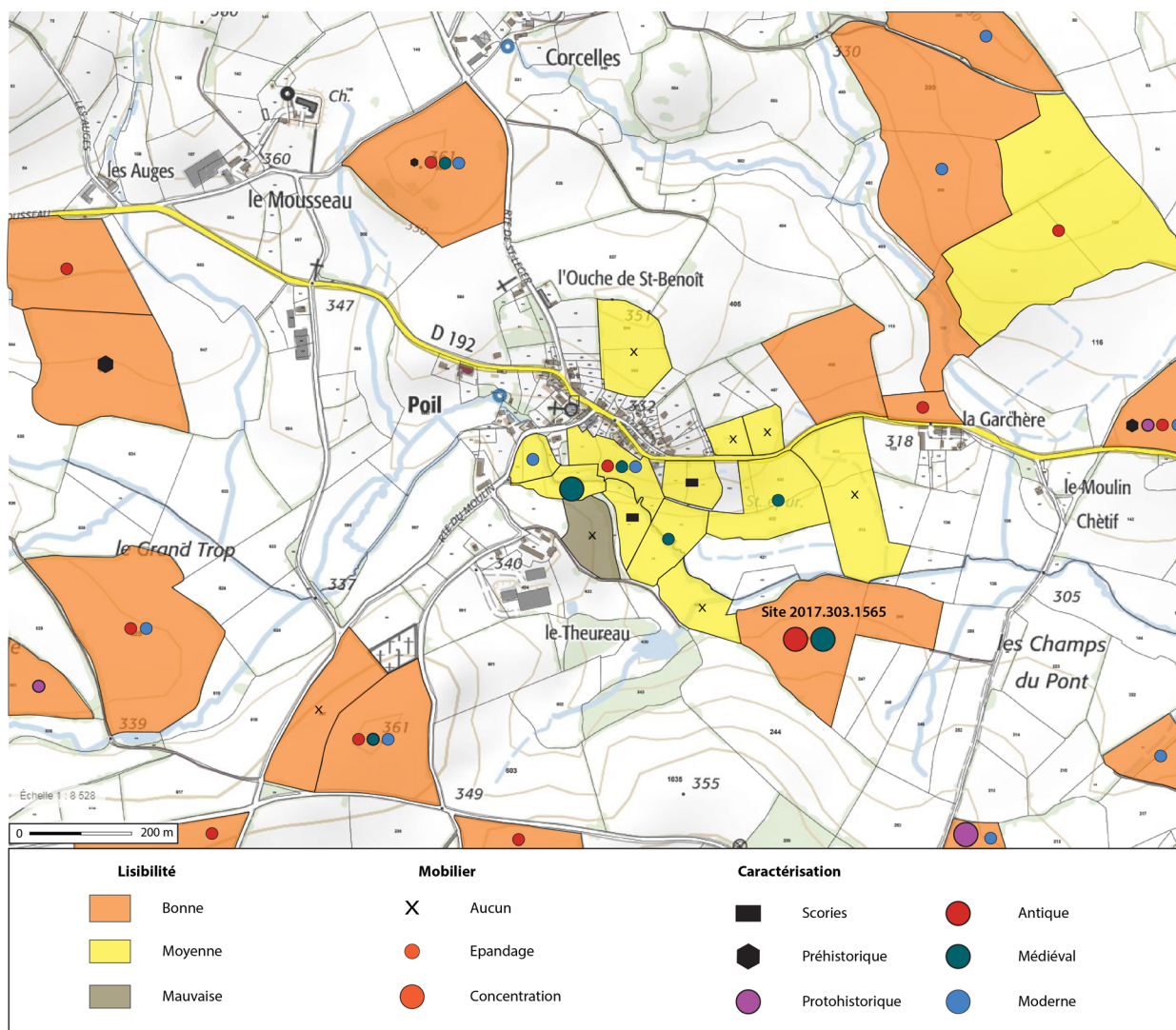
--

Bibliographie

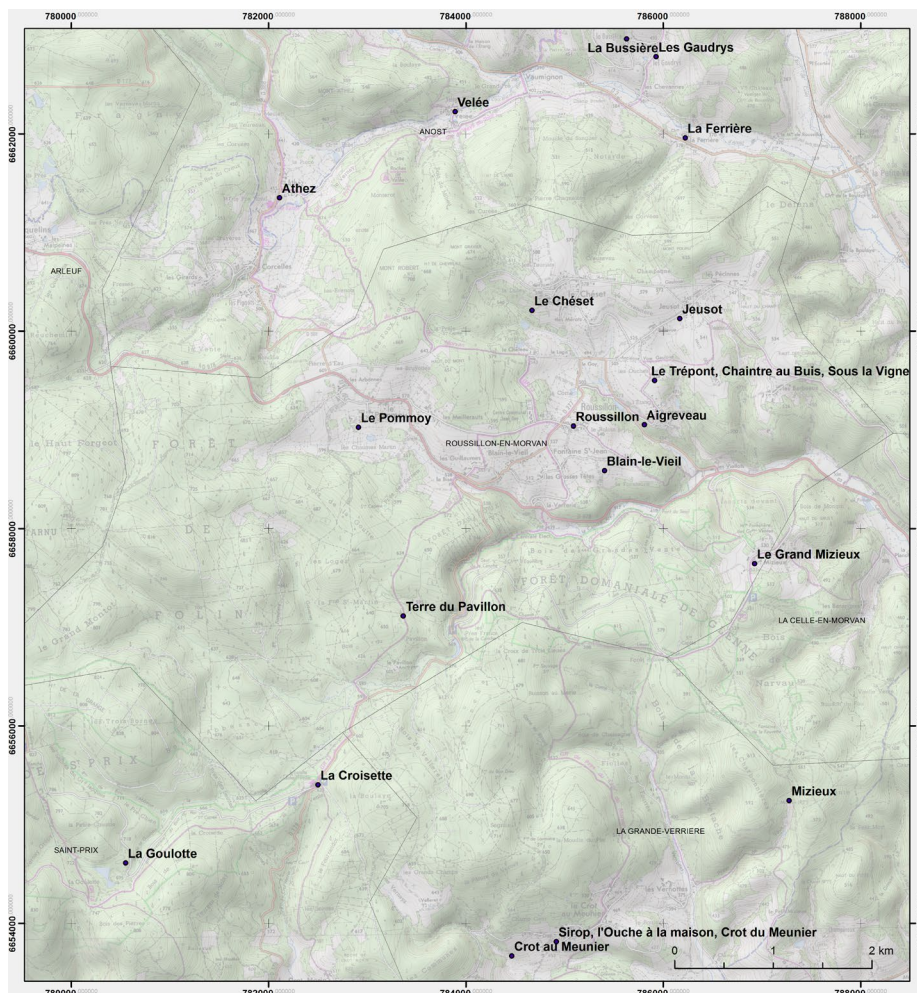
Baudiau 1865, vol. 1, p. 454 ; Soultrait 1875, colonne 15 ; de Charmasse II, p. 243 et 148 ; Bibracte, inv. Niaux, fiche 7381, 7382 et 7419 ; Nouvel et al. 2017.

Principales sources anciennes

CEA, vol. 1, p. 243 et 148 ; Baudiau 1865, vol. 3, p. 452



Prospections autour du bourg de Poil (V. Chevassu, 2017).



Localisation des sites d'habitat inventoriés sur la commune de Roussillon-en-Morvan.

Commune	Roussillon-en-Morvan	Notice n°	389
Lieu-dit	Aigreveau		

Contexte géographique			
Coordonnées	Lambert II X	<input type="text" value="736300"/>	Y <input type="text" value="2226700"/>
	Lambert 93 X	<input type="text" value="785809,308"/>	Y <input type="text" value="6659050,75"/>
Qualité localisation	2	Contexte actuel	<input type="text" value="terrain bâti"/>
		Z	<input type="text" value="510"/>

Structures archéologiques :		Sources écrites :	
Connaissance du site :	<input type="text"/>	<input type="text" value="mentions"/>	
Chronologie :	<input type="text"/>	<input type="text" value="XVe - ..."/>	
Etudes :	<input type="text"/>	Qualité de l'information	2

Typologie	<input type="text" value="habitat"/>	Chronologie	<input type="text" value="XVe s. - actuel"/>
-----------	--------------------------------------	-------------	--

Habitat associé à un fief cité à partir de 1412, peut-être doté d'une maison forte. On y trouve deux feux en 1475. Un moulin y est également présent à cette époque (n° 130).

Bibliographie

Baudiau 1865, vol. 2, p. 523 ; MSE IX, p. 246 ; MSE XXVII, p. 303 ; MSE XXXIII, p. 7 ; Bibracte, inv. Niaux, fiche 7724.

Principales sources anciennes

ADCO, B 11510 (1475)

Commune	Roussillon-en-Morvan	Notice n°	390
Lieu-dit	Blain-le-Vieil		

Contexte géographique

Coordonnées	Lambert II	X	<input type="text" value="735900"/>	Y	<input type="text" value="2226230"/>	Lambert 93	X	<input type="text" value="785405,652"/>	Y	<input type="text" value="6658584,55"/>
Topographie	<input type="text" value="rebord de plateau ou éperon"/>								Z	<input type="text" value="530"/>
Qualité localisation	2		Contexte actuel		<input type="text" value="terrain bâti"/>					

Connaissance de l'occupation

Structures archéologiques :	<input type="text"/>	Chronologie :	<input type="text"/>	
Sources écrites :	<input type="text" value="mentions"/>	Chronologie :	<input type="text" value="XIIe - ..."/>	
Etudes :	<input type="text"/>			
Qualité et fiabilité de l'information	2		N° site base Bibracte :	<input type="text" value="Site 71376-02"/>

Typologie	<input type="text" value="habitat"/>	Chronologie	<input type="text" value="XIIe s. - actuel"/>
-----------	--------------------------------------	-------------	---

Habitat mentionné à partir du IXe siècle (« *Blana* ») ? : mention signalée dans plusieurs travaux mais non retrouvée. Elle ne figure pas non plus dans l'ouvrage d'O. Bruand.

Une église paroissiale y est mentionnée à partir de 1139. Le toponyme de Blain « le Vieil » apparaît au cours de la période moderne et est notamment présent sur la carte de Cassini. Il distingue l'implantation du nouveau bourg de Roussillon, qui se développe à partir du XVe ou du XVIe siècle autour du nouveau château des seigneurs de Roussillon. Roussillon finit par remplacer Blain en tant que chef-lieu de paroisse et de commune au XIXe siècle. Blain comporte deux feux en 1475. Au XIXe siècle, il rassemble une dizaine de maisons formant deux petits noyaux, alignées autour d'un chemin, assez proches de deux hameaux plus étendus que l'ancien bourg. On ne compte aujourd'hui plus que cinq maisons.

Evolution de l'occupation

<input type="text"/>

Bibliographie

BSE, Abbé Doret, M85, p. 136-151 ; Bibracte, inv. Niaux, fiches 7703 et 7736. Baudiau, II, p. 500 et 509 ; BSE, Abbé Doret, M 85, p. 136-167 ; Deléage acte 27, p. 61-62 ; MSE XVII, p. 303 ;

Principales sources anciennes

La mention du IXe s. n'a pas été retrouvée ; CSS, p. 61-62 (1139) ; ADCO, B 11510 (1475)

Commune	Roussillon-en-Morvan	Notice n°	391
Lieu-dit	Grand Champ des Vernets		

Contexte géographique

Coordonnées Lambert II X Y Lambert 93 X Y

Qualité localisation 2 Contexte actuel Z

Structures archéologiques :		Sources écrites :	
Connaissance du site :	<input type="text" value="concentration de mobilier"/>	<input type="text"/>	
Chronologie :	<input type="text" value="antique ; médiéval ; XIVE-XVe"/>	<input type="text"/>	
Etudes :	<input type="text" value="prospections systématiques, études de mobilier"/>	Qualité de l'information	2

Typologie Chronologie

Site repéré en prospection (2010 ; UP 2010-095, 096, UF 2010.303.0198, 199). Occupation antique des Ier-IVe siècles (étude Chr. Sanchez, 2017) ; lot de céramique médiévale commune sombre, associée à un fragment de pot à bandes rapportées de type Ornez, attribuable aux XIVE-XVe siècles (étude A.-L. Bugnon ; Chevassu 2014).

Bibliographie

Nouvel et al. 2010 ; Chevassu 2014.

Principales sources anciennes

Commune	Roussillon-en-Morvan	Notice n°	392
Lieu-dit	Jeusot		

Contexte géographique

Coordonnées Lambert II X Y Lambert 93 X Y

Qualité localisation 2 Contexte actuel Z

Structures archéologiques :		Sources écrites :	
Connaissance du site :	<input type="text"/>	<input type="text" value="mentions"/>	
Chronologie :	<input type="text"/>	<input type="text" value="XIIIe- ..."/>	
Etudes :	<input type="text"/>	Qualité de l'information	2

Typologie Chronologie

Mentionné à partir de 1269 (« Gisort »). Il comporte deux feux en 1475 (« Juison »).

Bibliographie

BSE, Abbé Doret, M85, p. 142 ; Baudiau 1865, vol. 2, p. 523 ; CEA, vol. 2, p. LXX ; MSE XI, p. 131 ; MSE XXVII, p. 303 ; MSE V, p. 380 ; Bibracte, inv. Niaux, fiche 7713.

Principales sources anciennes

ADCO, B 11510 (1475)

Commune	Roussillon-en-Morvan	Notice n°	393
Lieu-dit	Le Chéset		

Contexte géographique

Coordonnées Lambert II X Y Lambert 93 X Y

Qualité localisation 2 Contexte actuel Z

Structures archéologiques :		Sources écrites :	
Connaissance du site :	<input type="text"/>	mentions	<input type="text"/>
Chronologie :	<input type="text"/>	XIIIe- ...	<input type="text"/>
Etudes :	<input type="text"/>	Qualité de l'information	2

Typologie Chronologie

Mentionné à partir de 1271, associé à un fief.

Bibliographie
 Baudiau 1865, vol. 2, p. 524 ; MSE XXVII, p. 303 ; MSE V, p. 380 ; Olivier 1983, p. 100-101 ; Bibracte, inv. Niaux, fiche 7705.

Principales sources anciennes

Commune	Roussillon-en-Morvan	Notice n°	394
Lieu-dit	Le Grand Mizieux		

Contexte géographique

Coordonnées Lambert II X Y Lambert 93 X Y

Qualité localisation 2 Contexte actuel Z

Structures archéologiques :		Sources écrites :	
Connaissance du site :	<input type="text"/>	mentions	<input type="text"/>
Chronologie :	<input type="text"/>	XIIIe- ...	<input type="text"/>
Etudes :	<input type="text"/>	Qualité de l'information	2

Typologie Chronologie

Mentionné à partir de 1220. Il compte un feu en 1475. La division actuelle entre Petit Mizieux et Grand Mizieux est attestée à partir de 1672. Une parcelle située à l'est du hameau a livré des tessons antiques et médiévaux, qui pourraient révéler un établissement antique sous le hameau et une extension de l'habitat médiéval dans cette direction.

Bibliographie
 MSE VI, p. 250 ; MSE XXVII, p. 303 ; MSE V, p. 380 ; MSE VI, p. 273 ; Baudiau 1965, vol. 2, p. 524 ; Bibracte, inv. Niaux, fiche 7734

Principales sources anciennes
 CSM, p. 63-64 (1220) ; ADCO, B 11510 (1475)

Commune	Roussillon-en-Morvan	Notice n°	395
Lieu-dit	Le Pommoy		

Contexte géographique

Coordonnées Lambert II X Y Lambert 93 X Y

Qualité localisation 2 Contexte actuel Z

Structures archéologiques :		Sources écrites :	
Connaissance du site :	<input type="text"/>	<input type="text" value="mentions"/>	
Chronologie :	<input type="text"/>	<input type="text" value="XVe - ..."/>	
Etudes :	<input type="text"/>	Qualité de l'information 2	

Typologie Chronologie

Mentionné à partir de 1475. Il compte alors un feu. Seize tenanciers y sont dénombrés en 1693.

Bibliographie

Principales sources anciennes

Commune	Roussillon-en-Morvan	Notice n°	396
Lieu-dit	Le Trépont, Chaintre au Buis, Sous la Vigne		

Contexte géographique

Coordonnées Lambert II X Y Lambert 93 X Y

Qualité localisation 2 Contexte actuel Z

Structures archéologiques :		Sources écrites :	
Connaissance du site :	<input type="text" value="concentration de mobilier"/>	<input type="text"/>	
Chronologie :	<input type="text" value="antique - Ve s."/>	<input type="text"/>	
Etudes :	<input type="text" value="prospections systématiques, études de mobilier"/>	Qualité de l'information 2	

Typologie Chronologie

Site repéré en prospection amateur (D. Avoscan), prospecté de manière systématique (2009 : UP 2009-024 ; UF 2009.303.0007). Il s'agit d'un vaste établissement antique de fort statut qui s'étend dans une pente et présente de nombreux matériaux de construction, dont des fragments de mosaïque découverts anciennement selon l'abbé Baudiau. Le mobilier céramique témoigne d'une occupation débutée à la Tène finale et prolongée sans hiatus jusqu'au Ve siècle (Lucaselli 2013 ; étude Chr. Sanchez, 2017).

Bibliographie

Principales sources anciennes

Commune	Roussillon-en-Morvan	Notice n°	397
Lieu-dit	Montfraul		

Contexte géographique

Coordonnées Lambert II X Y Lambert 93 X Y
 Qualité localisation 0 Contexte actuel Z

Structures archéologiques :		Sources écrites :	
Connaissance du site :	<input type="text"/>	mentions	<input type="text"/>
Chronologie :	<input type="text"/>	XVe - ...	<input type="text"/>
Etudes :	<input type="text"/>	Qualité de l'information	1

Typologie	<input type="text" value="habitat"/>	Chronologie	<input type="text" value="XVe s. - actuel"/>
-----------	--------------------------------------	-------------	--

Mentionné en 1475, a depuis disparu ou changé de nom.

Bibliographie

Principales sources anciennes

ADCO, B 11510 (1475)

Commune	Roussillon-en-Morvan	Notice n°	398
Lieu-dit	Roussillon		

Contexte géographique

Coordonnées Lambert II X Y Lambert 93 X Y
 Qualité localisation 2 Contexte actuel Z

Structures archéologiques :		Sources écrites :	
Connaissance du site :	<input type="text"/>	mentions	<input type="text"/>
Chronologie :	<input type="text"/>	XIIIe - ...	<input type="text"/>
Etudes :	<input type="text"/>	Qualité de l'information	2

Typologie	<input type="text" value="habitat"/>	Chronologie	<input type="text" value="XIIIe s.- actuel"/>
-----------	--------------------------------------	-------------	---

Mentionné à partir de 1298. C'est d'abord un hameau de la paroisse de Blain, qui devient le bourg principal au cours de l'époque moderne suite à l'installation du château des seigneurs de Roussillon à son extrémité ouest. L'implantation devient définitivement chef-lieu de commune et de paroisse au XIXe siècle.

Bibliographie

BSE, Abbé Doret, M 85, p. 136-167 ; Baudiau 1865, vol. 2, p. 501 ; Grivot 1974, p. 465 ; Bibracte, inv. Niaux, fiches 7703 et 7704 ; Anost-Archéologie, n°5, 2004.

Principales sources anciennes

Deléage acte 27, p. 61-62 ; Bulliot St-Martin, charte 52, p. 85 ; Baudiau 1865, vol. 2, charte XLIV, p. 515, p. 498, p. 522 ; de

Commune Roussillon-en-Morvan

Notice n° 399

Lieu-dit Terre du Pavillon

Contexte géographique

Coordonnées Lambert II X Y Lambert 93 X Y

Qualité localisation Contexte actuel Z

Structures archéologiques :

Sources écrites :

Connaissance du site :

Chronologie :

Etudes :

Qualité de l'information

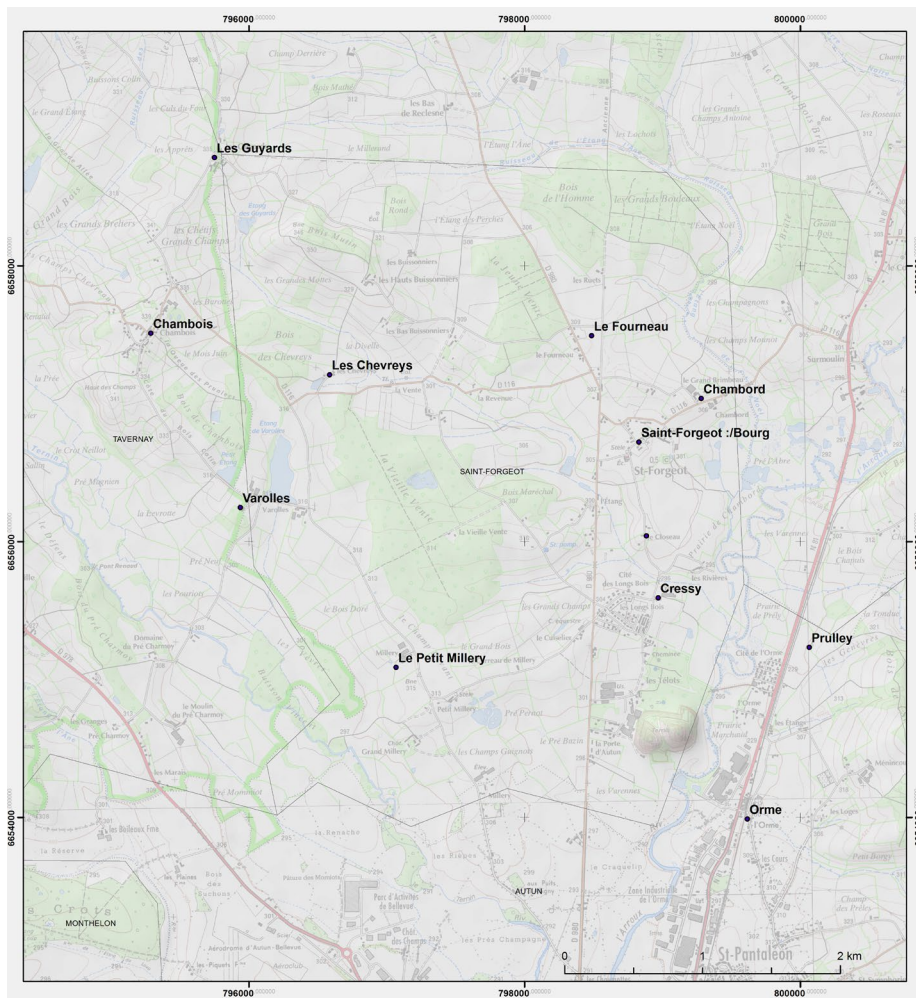
Typologie

Chronologie

Site repéré en prospections (2010 : UP 2010.278 ; UF 2010.303.0389). On observe une maison ruinée d'orientation nord-sud, présentant deux pièces et une cave effondrée, donnant sur un jardinet en terrasse. Le mobilier comprend quelques tuiles et de la céramique moderne.

Bibliographie

Principales sources anciennes



Localisation des sites d'habitat inventoriés sur la commune de Saint-Forgeot.

Commune	Saint-Forgeot	Notice n°	400
Lieu-dit	Chambord		
Contexte géographique			
Coordonnées Lambert II X	749800	Y	2224800
Lambert 93 X	799281,791	Y	6657037,54
Qualité localisation	2	Contexte actuel	terrain bâti
		Z	311
Structures archéologiques :		Sources écrites :	
Connaissance du site :		mentions	
Chronologie :		IXe ? XIIIe- ...	
Etudes :		Qualité de l'information 2	
Typologie	habitat	Chronologie	IXe s. ? XIIIe s.- actuel
Cet habitat pourrait être identifié à une <i>villa</i> de « <i>Cambortum</i> » citée en 885. Cette identification proposée par A. de Charmasse et R. Niaux paraît douteuse puisque le texte localise la villa dans le Nivernais (« <i>in pago nevernense</i> »), ce qui paraît très étonnant dans le cas d'un domaine qui serait placé à Saint-Forgeot, à quelques kilomètres d'Autun. L'habitat est mentionné avec certitude à partir de 1265.			
Bibliographie			
Bibracte, inv. Niaux, notice 8303			
Principales sources anciennes			
CSM, p. 16, p. 75			

Commune	Saint-Forgeot	Notice n°	401
Lieu-dit	Cressy		

Contexte géographique										
Coordonnées	Lambert II	X	749500	Y	2223350	Lambert 93	X	798969,710	Y	6655591,31
Qualité localisation	2		Contexte actuel	terrain bâti			Z	295		

Structures archéologiques :				Sources écrites :			
Connaissance du site :				mentions			
Chronologie :				XIIe - ...			
Etudes :				Qualité de l'information 2			

Typologie	habitat	Chronologie	XIIe s. - actuel
Mentionné à partir de 1197. Le hameau regroupe sept feux en 1475.			
Bibliographie			
Bibracte, inv. Niaux, notice 8314			
Principales sources anciennes			
CSM, p. 53 ; ADCO, B 11510 (1475)			

Commune	Saint-Forgeot	Notice n°	402
Lieu-dit	Le Fourneau		

Contexte géographique										
Coordonnées	Lambert II	X	749000	Y	2225250	Lambert 93	X	798486,292	Y	6657493,97
Qualité localisation	2		Contexte actuel	terrain bâti			Z	311		

Structures archéologiques :				Sources écrites :			
Connaissance du site :				mentions			
Chronologie :				XIVe - ...			
Etudes :				Qualité de l'information 2			

Typologie	habitat	Chronologie	XIVe s. - actuel
Mentionné à partir de 1311.			
Bibliographie			
Bibracte, inv. Niaux, notice 8302			
Principales sources anciennes			
MSE IX, p. 186			

Commune	Saint-Forgeot	Notice n°	403
Lieu-dit	Le Petit Millery		

Contexte géographique

Coordonnées Lambert II X Y Lambert 93 X Y

Qualité localisation 2 Contexte actuel Z

Structures archéologiques :		Sources écrites :	
Connaissance du site :	<input type="text"/>	mentions	<input type="text"/>
Chronologie :	<input type="text"/>	XIVe - ...	<input type="text"/>
Etudes :	<input type="text"/>	Qualité de l'information	2

Typologie	<input type="text" value="habitat"/>	Chronologie	<input type="text" value="XIVe s. - actuel"/>
Fief attesté à partir de 1311.			
Bibliographie			
<input type="text" value="Bibracte, inv. Niaux, notice 8328"/>			
Principales sources anciennes			
<input type="text" value="MSE IX, p. 102"/>			

Commune	Saint-Forgeot	Notice n°	404
Lieu-dit	Les Chevreys		

Contexte géographique

Coordonnées Lambert II X Y Lambert 93 X Y

Qualité localisation 2 Contexte actuel Z

Structures archéologiques :		Sources écrites :	
Connaissance du site :	<input type="text"/>	mentions	<input type="text"/>
Chronologie :	<input type="text"/>	XVIIe - ...	<input type="text"/>
Etudes :	<input type="text"/>	Qualité de l'information	2

Typologie	<input type="text" value="habitat"/>	Chronologie	<input type="text" value="XVIIe s. - actuel"/>
Mentionné à partir de 1675.			
Bibliographie			
<input type="text" value="Bibracte, inv. Niaux, notice 8299"/>			
Principales sources anciennes			
<input type="text" value="ADCO, C 6304"/>			

Commune	Saint-Forgeot	Notice n°	405
Lieu-dit	Saint-Forgeot / Bourg		

Contexte géographique

Coordonnées Lambert II X Y Lambert 93 X Y

Qualité localisation 2 Contexte actuel Z

Structures archéologiques :		Sources écrites :	
Connaissance du site :	<input type="text"/>	<input type="text" value="mentions"/>	
Chronologie :	<input type="text" value="XVe-XVIe s."/>	<input type="text" value="XIe - ..."/>	
Etudes :	<input type="text"/>	Qualité de l'information	3

Typologie Chronologie

Habitat groupé associé à une église mentionnée à partir du XIe siècle. Il pourrait se superposer avec une présence antique d'après quelques découvertes anciennes.
Le bourg comporte trois feux en 1475. Au XIXe siècle l'habitat forme un groupement assez lâche et longitudinal d'une dizaine de maisons, aligné autour d'un chemin qui rejoint la voie Autun-Paris, qui suit à cet endroit le tracé de la voie antique d'Agrippa. L'église se place au centre du groupement.

Bibliographie
ADSL, Inv. Oursel, 5 Fi 414/1 ; Bibracte, inv. Niaux, notice 8295

Principales sources anciennes
Pouillé de Saint-Symphorien, 8 (XIe s.) ; ADCO, B 11510 (1475)

Commune	Saint-Forgeot	Notice n°	406
Lieu-dit			

Contexte géographique

Coordonnées Lambert II X Y Lambert 93 X Y

Qualité localisation 2 Contexte actuel Z

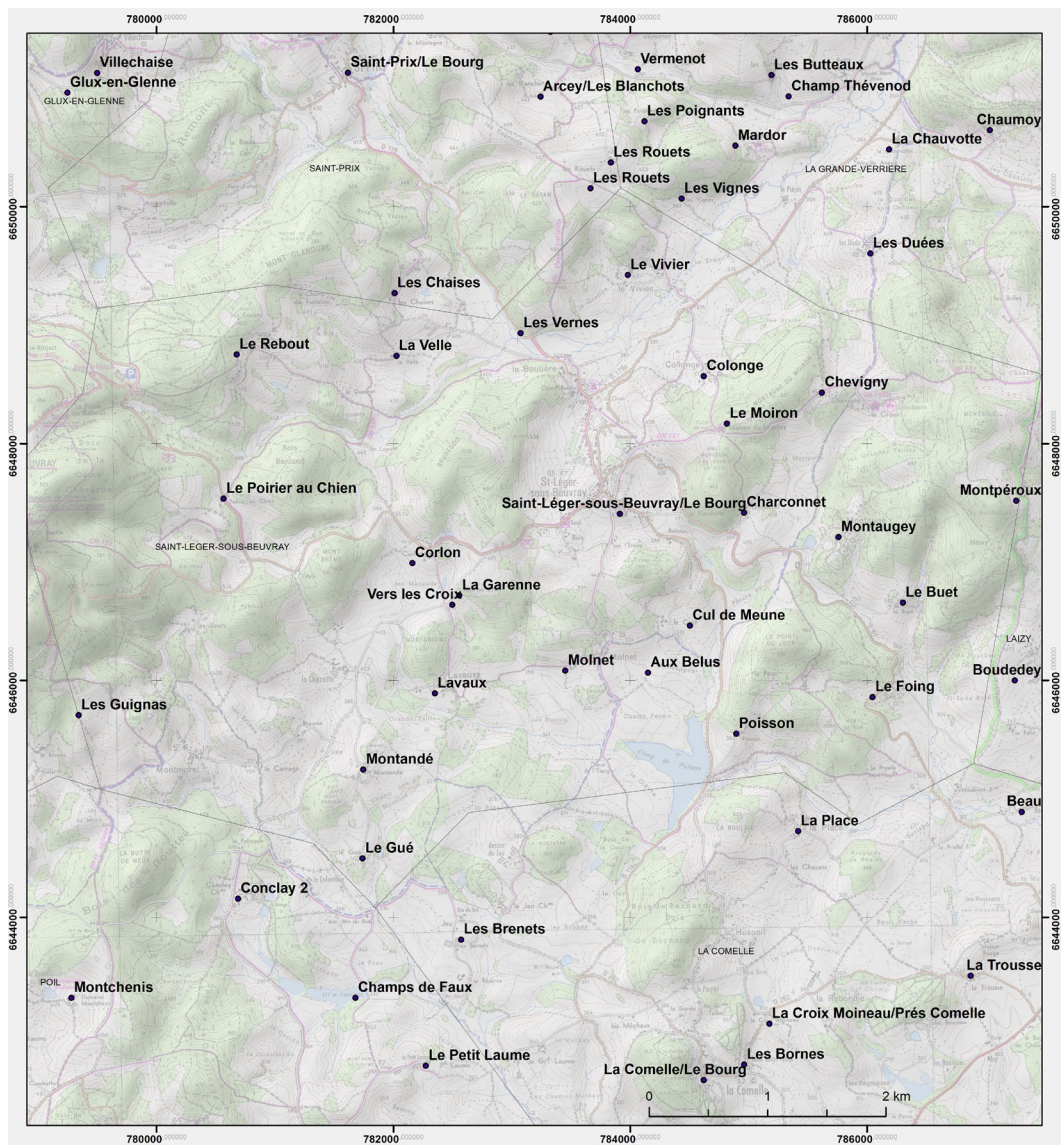
Structures archéologiques :		Sources écrites :	
Connaissance du site :	<input type="text" value="concentration de mobilier"/>	<input type="text"/>	
Chronologie :	<input type="text" value="médiéval"/>	<input type="text"/>	
Etudes :	<input type="text" value="prospections systématiques, études de mobilier"/>	Qualité de l'information	2

Typologie Chronologie

Relief percé par un chemin, en partie détruit par des constructions, livrant des tessons de céramique commune sombre médiévale et du mobilier antique, *tegulae* et plaquages de schiste.

Bibliographie
Bibracte, inv. Niaux, fiche 8328

Principales sources anciennes



Localisation des sites d'habitat inventoriés sur la commune de Saint-Léger-sous-Beuvery..

Commune	Saint-Léger-sous-Beuvray	Notice n°	407
Lieu-dit	Aux Belus		

Contexte géographique			
Coordonnées	Lambert II X	734750	Y 2213690
	Lambert 93 X	784150,099	Y 6646064,89
Qualité localisation	2	Contexte actuel	cultures
		Z	350

Structures archéologiques :		Sources écrites :	
Connaissance du site :	concentration de mobilier		
Chronologie :	antique - VIIIe s.		
Etudes :	prospections systématiques, études de mobilier	Qualité de l'information	2

Typologie	habitat	Chronologie	antique - VIIIe s.
-----------	---------	-------------	--------------------

Site repéré en prospection (2010 et 2011 : UP 2010-016 et 2011-010 ; UF 2010.303.0117 et 2011.303.0440). Il présente deux concentrations de mobilier sur de petites terrasses entourant une source, avec peu de TCA. D'après le mobilier céramique, l'occupation débute à la Tène. Elle s'étend jusqu'aux IVe-Ve siècles puis jusqu'à la période mérovingienne : on retrouve des productions communes sombres locales mal datées, ainsi qu'un pot P1 de Sevrey (milieu VIe-VIIIe siècle) (Lucaselli 2013 ; étude Chr. Sanchez, 2017).

Bibliographie

Nouvel et al. 2010 ; 2011 ; Lucaselli 2013

Principales sources anciennes

Commune	Saint-Léger-sous-Beuvray	Notice n°	408
Lieu-dit	Charconnet		

Contexte géographique			
Coordonnées	Lambert II X	735550	Y 2215050
	Lambert 93 X	784960,970	Y 6647416,94
Qualité localisation	2	Contexte actuel	terrain bâti
		Z	400

Structures archéologiques :		Sources écrites :	
Connaissance du site :		mentions	
Chronologie :		XVIe- ...	
Etudes :		Qualité de l'information	2

Typologie	habitat	Chronologie	XVIe s.- actuel
-----------	---------	-------------	-----------------

Mentionné à partir de 1543.

Bibliographie

Bibracte, inv. Niaux, fiche 8740 ; MSE V, p. 372 ; Beaucarnot 1979, p. 36.

Principales sources anciennes

Commune	Saint-Léger-sous-Beuvray	Notice n°	409
Lieu-dit	Chevigny		

Contexte géographique

Coordonnées Lambert II X Y Lambert 93 X Y

Qualité localisation 2 Contexte actuel Z

Structures archéologiques :		Sources écrites :	
Connaissance du site :	<input type="text"/>	mentions	<input type="text"/>
Chronologie :	<input type="text"/>	XIIIe- ...	<input type="text"/>
Etudes :	<input type="text"/>	Qualité de l'information	2

Typologie Chronologie

Mentionné à partir de 1257, associé à un fief en 1575.

Bibliographie
BSE, Abbé Doret, M86, p. 79 et 95 ; MSE V, p. 372 ; Bibracte, inv. Niaux, fiche 8725.

Principales sources anciennes
CEA, vol. 1, p. 353

Commune	Saint-Léger-sous-Beuvray	Notice n°	410
Lieu-dit	Colonge		

Contexte géographique

Coordonnées Lambert II X Y Lambert 93 X Y

Qualité localisation 2 Contexte actuel Z

Structures archéologiques :		Sources écrites :	
Connaissance du site :	<input type="text"/>	mentions	<input type="text"/>
Chronologie :	<input type="text"/>	XIIIe- ...	<input type="text"/>
Etudes :	<input type="text"/>	Qualité de l'information	2

Typologie Chronologie

Mentionné à partir de 1227. Il compte un feu en 1475.

Bibliographie
BSE, Abbé Doret, M 86, p. 68 ; MSE XXVII, p. 300 ; Fyot 1908, p. 13 ; Pougault 1987, p. 37 ; Bibracte, inv. Niaux, fiche 8721.

Principales sources anciennes
CEA, vol. 1, p. 333 (1220) ; ADCO, B 11510 (1475)

Commune	Saint-Léger-sous-Beuvray	Notice n°	411
Lieu-dit	Corlon		

Contexte géographique

Coordonnées Lambert II X Y Lambert 93 X Y

Qualité localisation 2 Contexte actuel Z

Structures archéologiques :		Sources écrites :	
Connaissance du site :	<input type="text"/>	<input type="text" value="mentions"/>	
Chronologie :	<input type="text"/>	<input type="text" value="XVIe- ..."/>	
Etudes :	<input type="text"/>	Qualité de l'information	2

Typologie Chronologie

Habitat mentionné en 1475 (deux feux), associé ensuite à un fief cité à partir de 1536.

Bibliographie
 BSE, Abbé Doret, M86, p. 65 ; MSE XXVII, p. 300 ; Pougault 1987, p. 32 ; Bibracte, inv. Niaux, fiche 8756.

Principales sources anciennes
 ADCO, B 11510 (1475)

Commune	Saint-Léger-sous-Beuvray	Notice n°	412
Lieu-dit	Cul de Meune		

Contexte géographique

Coordonnées Lambert II X Y Lambert 93 X Y

Qualité localisation 2 Contexte actuel Z

Structures archéologiques :		Sources écrites :	
Connaissance du site :	<input type="text" value="concentration de mobilier"/>	<input type="text"/>	
Chronologie :	<input type="text" value="antique-VIe s. ; médiéval"/>	<input type="text"/>	
Etudes :	<input type="text" value="prospections systématiques, études de mobilier"/>	Qualité de l'information	2

Typologie Chronologie

Site repéré en prospections (2010 : UP 2010-20, UF 714.2010.303.122). On observe les restes d'au moins deux constructions en pierre avec *tegulae* au sommet d'un relief, sur un peu plus de 2000 m². Cet espace présente un mobilier antique abondant. Un épandage assez dense de mobilier médiéval est perceptible dans la pente au sud. La céramique recueillie évoque une occupation débutant à la Tène finale et étendue jusqu'aux IVe, Ve et VIe siècles, associée à du mobilier alto-médiéval/médiéval indéfini (Lucaselli 2013 ; étude Chr. Sanchez, 2017).

Bibliographie
 Nouvel et al. 2010 ; Lucaselli 2013.

Principales sources anciennes

Commune	Saint-Léger-sous-Beuvray	Notice n°	413
Lieu-dit	La Garenne		

Contexte géographique										
Coordonnées	Lambert II	X	733150	Y	2214330	Lambert 93	X	782556,903	Y	6646717,95
Qualité localisation	2	Contexte actuel	cultures				Z	451		

Structures archéologiques :				Sources écrites :				
Connaissance du site :	concentration de mobilier							
Chronologie :	antique ; alto-méd./médiéval							
Etudes :	prospections systématiques, études de mobilier				Qualité de l'information 2			

Typologie	habitat	Chronologie	antique ; alto-méd./médiéval
-----------	---------	-------------	------------------------------

Site repéré en prospections (2010 : UP 2010-12/UF 714.2010.303.111). Le mobilier se répartit en deux concentrations, l'une plutôt médiévale, sans élément de construction apparent, l'autre présentant quelques pierres de construction et tessons antiques, mais pas de TCA. Le mobilier alto-médiéval ou médiéval reste non daté.

Bibliographie

Nouvel et al. 2010

Principales sources anciennes

Commune	Saint-Léger-sous-Beuvray	Notice n°	414
Lieu-dit	La Velle		

Contexte géographique										
Coordonnées	Lambert II	X	732600	Y	2216350	Lambert 93	X	782024,528	Y	6648740,92
Qualité localisation	2	Contexte actuel	terrain bâti				Z	425		

Structures archéologiques :				Sources écrites :				
Connaissance du site :					mentions			
Chronologie :					XIVe - ...			
Etudes :					Qualité de l'information 2			

Typologie	habitat	Chronologie	XIVe s. - actuel
-----------	---------	-------------	------------------

Mentionné à partir de 1383. Il compte un feu en 1475.

Bibliographie

Bibracte, inv. Niaux, fiche 8794.

Principales sources anciennes

ADCO, B 11510 (1475)

Commune	Saint-Léger-sous-Beuvray	Notice n°	415
Lieu-dit	Lavaux		

Contexte géographique										
Coordonnées	Lambert II	X	732950	Y	2213500	Lambert 93	X	782350,025	Y	6645890,36
Qualité localisation	2	Contexte actuel	terrain bâti				Z	380		

Structures archéologiques :		Sources écrites :	
Connaissance du site :	<input type="text"/>	mentions	<input type="text"/>
Chronologie :	<input type="text"/>	XIIIe- ...	<input type="text"/>
Etudes :	<input type="text"/>	Qualité de l'information	2

Typologie	habitat	Chronologie	XIIIe s.- actuel
-----------	---------	-------------	------------------

Un Gaultier de Lavau, chevalier, est mentionné en 1227. Le hameau est mentionné en 1371 (« Vaul de Benoîte »). Il compte un feu en 1475. Des textes 1371 et 1549 l'associent à deux autres hameaux, Patigny et Bonne Fontaine.

Bibliographie

BSE, Abbé Doret, M86, p. 68 ; Fyot 1908, p. 13, 48 et 49 ; MSE XXV, p. 69 ; MSE XXVII, p. 300 ; MSE V, p. 372 ; Pougault 1987, p. 34 ; Bibracte, inv. Niaux, fiche 8759.

Principales sources anciennes

CEA, vol. 1, p. 333 (1227) ; ADCO, B 11510 (1475) ; ADCO, B 10629

Commune	Saint-Léger-sous-Beuvray	Notice n°	416
Lieu-dit	Le Buet		

Contexte géographique										
Coordonnées	Lambert II	X	736900	Y	2214300	Lambert 93	X	786303,446	Y	6646656,10
Qualité localisation	2	Contexte actuel	<input type="text"/>				Z	382		

Structures archéologiques :		Sources écrites :	
Connaissance du site :	<input type="text"/>	mentions	<input type="text"/>
Chronologie :	<input type="text"/>	XVIIe - ...	<input type="text"/>
Etudes :	<input type="text"/>	Qualité de l'information	2

Typologie	habitat	Chronologie	XVIIe s. - actuel
-----------	---------	-------------	-------------------

Mentionné à partir de 1645 (« Bouhey »).

Bibliographie

ADCO, C 4749, ed. Dumay 1876

Commune	Saint-Léger-sous-Beuvray	Notice n°	417
Lieu-dit	Le Foing		

Contexte géographique

Coordonnées Lambert II X Y Lambert 93 X Y

Qualité localisation 2 Contexte actuel Z

Structures archéologiques :		Sources écrites :	
Connaissance du site :	<input type="text"/>	mentions	<input type="text"/>
Chronologie :	<input type="text"/>		<input type="text" value="XVe - ..."/>
Etudes :	<input type="text"/>	Qualité de l'information	2

Typologie Chronologie

Mentionné à partir de 1475. Il comporte alors un feu. On y trouve au moins quatre maisons en 1659.

Bibliographie
Bibracte, inv. Niaux, fiche 8746.

Principales sources anciennes
ADCO, B 11510 (1475)

Commune	Saint-Léger-sous-Beuvray	Notice n°	418
Lieu-dit	Le Gué		

Contexte géographique

Coordonnées Lambert II X Y Lambert 93 X Y

Qualité localisation 2 Contexte actuel Z

Structures archéologiques :		Sources écrites :	
Connaissance du site :	<input type="text"/>	mentions	<input type="text"/>
Chronologie :	<input type="text"/>		<input type="text" value="XVIIe - ..."/>
Etudes :	<input type="text"/>	Qualité de l'information	2

Typologie Chronologie

Mentionné à partir de 1645.

Bibliographie
Bibracte, inv. Niaux, fiche 8761

Principales sources anciennes
ADCO, C 4749, ed. Dumay 1876 (1645)

Commune	Saint-Léger-sous-Beuvray	Notice n°	419
Lieu-dit	Le Moiron		

Contexte géographique

Coordonnées Lambert II X Y Lambert 93 X Y

Qualité localisation 2 Contexte actuel Z

Structures archéologiques :		Sources écrites :	
Connaissance du site :	<input type="text"/>	mentions	<input type="text"/>
Chronologie :	<input type="text"/>	XVIe- ...	<input type="text"/>
Etudes :	<input type="text"/>	Qualité de l'information	2

Typologie Chronologie

Mentionné à partir de 1549.

Bibliographie

Bibracte, inv. Niaux, fiche 8722.

Principales sources anciennes

ADCO, B 10629

Commune	Saint-Léger-sous-Beuvray	Notice n°	420
Lieu-dit	Le Poirier au Chien		

Contexte géographique

Coordonnées Lambert II X Y Lambert 93 X Y

Qualité localisation 2 Contexte actuel Z

Structures archéologiques :		Sources écrites :	
Connaissance du site :	<input type="text"/>	mentions	<input type="text"/>
Chronologie :	<input type="text"/>	XVIIe - ...	<input type="text"/>
Etudes :	<input type="text"/>	Qualité de l'information	2

Typologie Chronologie

Mentionné à partir de 1645.

Bibliographie

Principales sources anciennes

ADCO, C 4749, ed. Dumay 1876

Commune	Saint-Léger-sous-Beuvray	Notice n°	421
Lieu-dit	Le Presserot ; Pâture de Commereau		

Contexte géographique

Coordonnées Lambert II X Y Lambert 93 X Y

Qualité localisation 2 Contexte actuel Z

Structures archéologiques :		Sources écrites :	
Connaissance du site :	<input type="text" value="concentration de mobilier"/>	<input type="text"/>	
Chronologie :	<input type="text" value="antique ; alto-méd./médiéval"/>	<input type="text"/>	
Etudes :	<input type="text" value="prospections systématiques, études de mobilier"/>	Qualité de l'information	1

Typologie Chronologie

Site repéré en prospection (2014 ; UP 2014-066 ; UF 2014.303.121). Mobilier céramique antique des Ier-IIIe siècles ; céramique commune sombre alto-médiévale ou médiévale mal datée (étude Chr. Sanchez, 2017).

Bibliographie

Nouvel et al. 2014.

Principales sources anciennes

Commune	Saint-Léger-sous-Beuvray	Notice n°	422
Lieu-dit	Le Rebout		

Contexte géographique

Coordonnées Lambert II X Y Lambert 93 X Y

Qualité localisation 2 Contexte actuel Z

Structures archéologiques :		Sources écrites :	
Connaissance du site :	<input type="text"/>	<input type="text" value="mentions"/>	
Chronologie :	<input type="text"/>	<input type="text" value="XIVe - ..."/>	
Etudes :	<input type="text"/>	Qualité de l'information	2

Typologie Chronologie

Occupation antique, sur l'une des voies menant à l'ancien *oppidum* de Bibracte. Hameau médiéval mentionné à partir de 1389.

Bibliographie

Fyot 1904, p. 111 ; MSE V, p. 372 ; Bibracte, inv. Niaux, fiches 8787, 8790 et 8791.

Principales sources anciennes

ADCO, B 4836

Commune	Saint-Léger-sous-Beuvray	Notice n°	423
Lieu-dit	Le Vivier		

Contexte géographique			
Coordonnées	Lambert II X	734550	Y 2217050
	Lambert 93 X	783978,812	Y 6649423,75
Qualité localisation	3	Contexte actuel	habitat
		Z	380

Structures archéologiques :		Sources écrites :	
Connaissance du site :		mentions	
Chronologie :	XVIe-XVIIIe s.	XIIIe- ...	
Etudes :		Qualité de l'information	3

Typologie	habitat	Chronologie	XIIIe s.- actuel
Habitat associé à un fief mentionné à partir du XIIIe siècle, puis à une maison forte datée au moins du XVIe siècle (n° 142). Il présente un feu en 1475.			

Bibliographie

BSE, Abbé Doret, M86, p. 72 ; Baudiau 1865, vol. 2, p. 371-373 ; MSE XXXIII, p. 61 ; Pougault 1987, p. 35 ; Bibracte, inv. Niaux, fiche 8711 ; BD CeCaB, notice de R. Niaux

Principales sources anciennes

Charmasse II, p. 338 ; ADCO, B 11510 (1475)

Commune	Saint-Léger-sous-Beuvray	Notice n°	424
Lieu-dit	Les Fausses		

Contexte géographique			
Coordonnées	Lambert II X	735745	Y 2216954
	Lambert 93 X	0	Y 0
Qualité localisation	2	Contexte actuel	
		Z	

Structures archéologiques :		Sources écrites :	
Connaissance du site :	concentration de mobilier		
Chronologie :	antique ; alto-méd./médiéval		
Etudes :	prospections systématiques, études de mobilier	Qualité de l'information	1

Typologie	habitat	Chronologie	antique ; alto-méd./médiéval
Site repéré en prospection (2008 ; UP 2008-003, UF 2008.303.0053). Mobilier céramique antique des Ier-IIIe siècle ; céramique commune sombre alto-médiévale ou médiévale mal datée (étude Chr. Sanchez, 2017).			

Bibliographie

Nouvel et al. 2008.

Principales sources anciennes

Commune	Saint-Léger-sous-Beuvray	Notice n°	425
Lieu-dit	Les Vernes		

Contexte géographique

Coordonnées Lambert II X Y Lambert 93 X Y

Qualité localisation 2 Contexte actuel Z

Structures archéologiques :		Sources écrites :	
Connaissance du site :	<input type="text"/>	mentions	<input type="text"/>
Chronologie :	<input type="text"/>		<input type="text" value="XVIe- ..."/>
Etudes :	<input type="text"/>	Qualité de l'information	2

Typologie	<input type="text" value="habitat"/>	Chronologie	<input type="text" value="XVIe s.- actuel"/>
Fief mentionné en 1546.			
Bibliographie			
Blbracte, inv; Niaux, fiche 2666.			
Principales sources anciennes			
Fyot 1905, p. 61			

Commune	Saint-Léger-sous-Beuvray	Notice n°	426
Lieu-dit	Molnet		

Contexte géographique

Coordonnées Lambert II X Y Lambert 93 X Y

Qualité localisation 2 Contexte actuel Z

Structures archéologiques :		Sources écrites :	
Connaissance du site :	<input type="text"/>	mentions	<input type="text"/>
Chronologie :	<input type="text"/>		<input type="text" value="XIVe - ..."/>
Etudes :	<input type="text"/>	Qualité de l'information	2

Typologie	<input type="text" value="habitat"/>	Chronologie	<input type="text" value="XIVe s. - actuel"/>
Mentionné comme fief en 1371 et 1549. Il compte deux feux en 1475.			
Bibliographie			
Fyot 1908, p. 48 et 13 ; MSE XXVII, p. 300 ; MSE V, p. 372 ; Blbracte, inv. Niaux, fiche 8710.			
Principales sources anciennes			
ADCO, B 11510 (1475) ; ADCO, B 10629 (1549)			

Commune	Saint-Léger-sous-Beuvray	Notice n°	427
Lieu-dit	Mont Beuvray 1 / Habitat alto-médiéval		

Contexte géographique

Coordonnées	Lambert II	X	<input type="text" value="729398"/>	Y	<input type="text" value="2215186"/>	Lambert 93	X	<input type="text" value="0"/>	Y	<input type="text" value="0"/>	
Topographie	<input type="text" value="plateau et secteur montagneux"/>								Z	<input type="text" value="nc"/>	
Qualité localisation	2					Contexte actuel	<input type="text" value="prairie"/>				

Connaissance de l'occupation

Structures archéologiques :	<input type="text" value="vestiges bâtis enfouis"/>	Chronologie :	<input type="text" value="Ve-VIle"/>	
Sources écrites :	<input type="text"/>	Chronologie :	<input type="text"/>	
Etudes :	<input type="text" value="Fouille récente"/>			
Qualité et fiabilité de l'information	2		N° site base Bibracte :	<input type="text" value="Site 71440-69"/>

Typologie	<input type="text" value="habitat"/>	Chronologie	<input type="text" value="Ve - VIle s. ?"/>
-----------	--------------------------------------	-------------	---

Habitat tardo-antique et/ou alto-médiéval indéfini reconnu sur le site du couvent franciscain du Beuvray (n° 61 et 62), fouillé entre 1989 et 1998 par P. Beck et J. Laszlovszky.

L'occupation de l'*oppidum* celtique puis de l'agglomération romaine semble s'interrompre dans ce secteur « environ un demi-siècle après la conquête », sans toutefois cesser totalement.

L'occupation tardo-antique et alto-médiévale qui lui succède n'est discernable que par des aménagements épars : négatifs de poteaux et pierres de calage témoignant de bâtiments en bois réutilisant des maçonneries antiques, niveaux de travaux, fossé de drainage et vestiges d'une palissade de bois, largement écrêtés et recoupés par les aménagements tardo-médiévaux (Beck, Saint-Jean-Vitus 2018).

Cette occupation n'est datée que par un élément céramique attribuable aux Ve-VIle siècles.

Evolution de l'occupation

<input type="text"/>

Bibliographie

<input type="text" value="Beck, Saint-Jean-Vitus 2018"/>
--

Principales sources anciennes

<input type="text"/>

Commune	Saint-Léger-sous-Beuvray	Notice n°	428
Lieu-dit	Montandé		

Contexte géographique

Coordonnées Lambert II X Y Lambert 93 X Y

Qualité localisation 2 Contexte actuel Z

Structures archéologiques :		Sources écrites :	
Connaissance du site :	<input type="text"/>	mentions	<input type="text"/>
Chronologie :	<input type="text"/>	XVe - ...	<input type="text"/>
Etudes :	<input type="text"/>	Qualité de l'information	2

Typologie Chronologie

Mentionné à partir de 1469. Hameau alternatif de Saint-Léger et Poil.

Bibliographie
MSE V, p. 372 ; Bibracte, inv. Niaux, fiche 8760.

Principales sources anciennes

Commune	Saint-Léger-sous-Beuvray	Notice n°	429
Lieu-dit	Montaugey		

Contexte géographique

Coordonnées Lambert II X Y Lambert 93 X Y

Qualité localisation 2 Contexte actuel Z

Structures archéologiques :		Sources écrites :	
Connaissance du site :	<input type="text"/>	mentions	<input type="text"/>
Chronologie :	<input type="text"/>	XIIIe - ...	<input type="text"/>
Etudes :	<input type="text"/>	Qualité de l'information	2

Typologie Chronologie

Mentionné à partir de 1257 : la transaction mentionne un minimum de dix meix rattachés au hameau. On n'y trouve plus qu'un feu en 1475. Le hameau appartient en 1671 à François de Chevigny qui y fait bâtir un château (n° 143).

Bibliographie
BSE, Abbé Doret, M86, p. 74 ; Baudiau 1865, vol. 2, p. 371 ; MSE XXVII, p. 300 ; MSE V, p. 372 ; Fyot 1908, p. 411 ; Bibracte, inv. Niaux, fiche 8741.

Principales sources anciennes
CEA, vol. 2, p. 352-353 (1257), p. LXXI ; ADCO, B 11510 (1475)

Commune	Saint-Léger-sous-Beuvray	Notice n°	430
Lieu-dit	Montmoret		

Contexte géographique

Coordonnées Lambert II X Y Lambert 93 X Y

Qualité localisation 2 Contexte actuel Z

Structures archéologiques :		Sources écrites :	
Connaissance du site :	<input type="text"/>	mentions ?	<input type="text"/>
Chronologie :	<input type="text"/>		<input type="text" value="?"/>
Etudes :	<input type="text"/>	Qualité de l'information	1

Typologie Chronologie

Habitat « cité au Moyen Âge et à l'époque moderne » d'après R. Niaux : mentions non retrouvées.

Bibliographie

Bibracte, inv. Niaux, fiche 8768.

Principales sources anciennes

Commune	Saint-Léger-sous-Beuvray	Notice n°	431
Lieu-dit	Montpérourx		

Contexte géographique

Coordonnées Lambert II X Y Lambert 93 X Y

Qualité localisation 2 Contexte actuel Z

Structures archéologiques :		Sources écrites :	
Connaissance du site :	<input type="text"/>	mentions	<input type="text"/>
Chronologie :	<input type="text"/>		<input type="text" value="XVe - ..."/>
Etudes :	<input type="text"/>	Qualité de l'information	2

Typologie Chronologie

Mentionné à partir de 1475 (« Moulperes »). Il compte deux feux.

Bibliographie

BSE, Abbé Doret, M86, p. 94 ; MSE XXVII, p. 300 ; MSE V, p. 372 ; MSE VI, p. 273 ; Bibracte, inv. Niaux, fiche 8730.

Principales sources anciennes

ADCO, B 11510 (1475)

Commune	Saint-Léger-sous-Beuvray	Notice n°	432
Lieu-dit	Poisson		

Contexte géographique

Coordonnées Lambert II X Y Lambert 93 X Y

Qualité localisation Contexte actuel Z

	Structures archéologiques :	Sources écrites :
Connaissance du site :	<input type="text"/>	<input type="text" value="mentions"/>
Chronologie :	<input type="text"/>	<input type="text" value="XVe - ..."/>
Etudes :	<input type="text"/>	Qualité de l'information <input type="text" value="2"/>

Typologie	<input type="text" value="habitat"/>	Chronologie	<input type="text" value="XVe s. - actuel"/>
-----------	--------------------------------------	-------------	--

Moulin implanté sur la chaussée d'un étang, mentionné à partir de 1395 en même temps que cet étang, dépendant de la seigneurie de Glenne. Il apparaît régulièrement dans les comptes de cette châtellenie. Des réparations entreprises sur ces structures engendrent en 1539 d'importants contentieux entre les ouvriers et les officiers ducaux.

Bibliographie

Bibracte, inv. Niaux, fiche 8747.

Principales sources anciennes

ADCO, B 11510 (1475)

Commune	Saint-Léger-sous-Beuvray	Notice n°	433
Lieu-dit	Saint-Léger-sous-Beuvray / Le Bourg		

Contexte géographique

Coordonnées Lambert II	X	734500	Y	2215030	Lambert 93	X	783911,695	Y	6647405,89	
Topographie									Z	425
Qualité localisation	2		Contexte actuel		terrain bâti					

Connaissance de l'occupation

Structures archéologiques :	concentration de mobilier	Chronologie :	médiéval	
Sources écrites :	mentions	Chronologie :	Xe - ...	
Etudes :	prospections systématiques, études de mobilier			
Qualité et fiabilité de l'information	3		N° site base Bibracte :	

Typologie	habitat	Chronologie	Xe s. - actuel
------------------	---------	--------------------	----------------

Lieu habité associé à un lieu de culte mentionné à partir de 920 et 972. Cité à de nombreuses reprises au Moyen Âge central et tardif, sans que l'on ait plus d'informations sur la morphologie de l'habitat. Le bourg est mentionné mais non dénombré dans la recherche des feux de 1475, ce qui tendrait à suggérer un bourg de faible importance (ADCO, B 11510).

Une maison forte est implantée au sud-est du village dans la première moitié du XV^e siècle, une chapelle ajoutée vers l'église paroissiale avant la fin du XVII^e siècle.

Le cadastre napoléonien et la carte d'État-Major montrent au XIX^e siècle un habitat très étendu par rapport aux villages voisins. Cet habitat est organisé autour de deux points, le promontoire accueillant l'église au sud-est et un carrefour de voies formant une place triangulaire, encore visible, au nord-ouest.

Les prospections de 2017 aux abords du village ont révélé un faible épandage antique au nord-est du bourg. Les épandages médiévaux relevés se localisent principalement autour de la partie sud-est du village, organisée autour de l'église. Plusieurs concentrations de céramique médiévale ont été observées à faible distance de l'extrémité sud-est du bourg et pourraient traduire la présence ancienne d'écarts ou d'une extension de l'habitat groupé dans ce secteur. Un déplacement de l'habitat vers le sud-ouest pourrait donc être supposé.

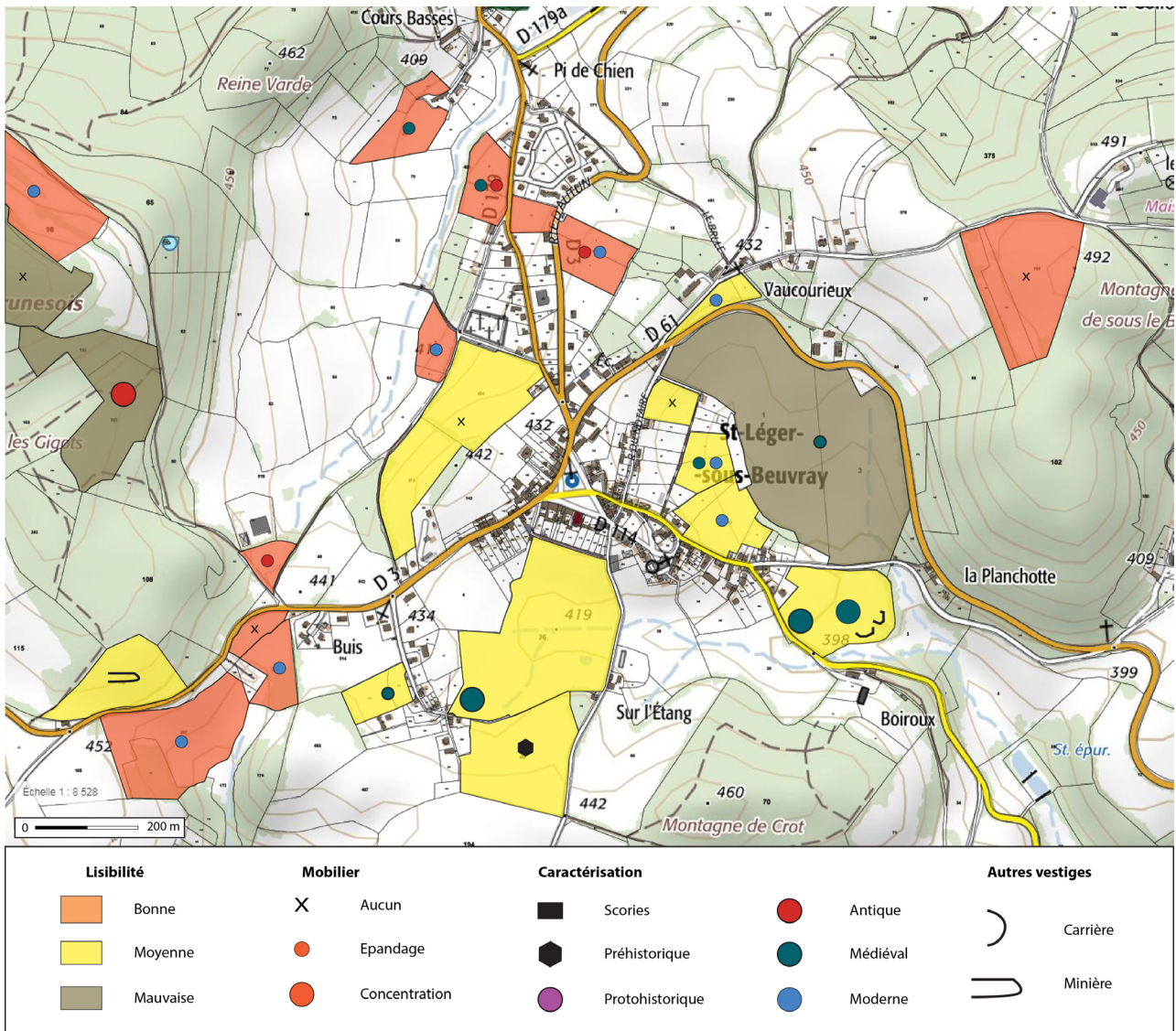
Evolution de l'occupation

Bibliographie

Baudiau 1865, vol. 2, p. 362-367 ; Chaume 1937, vol. 3, p. 823-827 ; Pougault 1987 ; Bruand 2009, p. 340 ; Nouvel et al. 2017.

Principales sources anciennes

CEA, vol. 1, p. 42-44 (920), 57-58 (972) ; ADCO, B 11510 (1475)



Parcelles prospectées autour du bourg de Saint-Léger-sous-Beuvray (V. Chevassu, 2016).

Commune	Saint-Léger-sous-Beuvray	Notice n°	434
Lieu-dit	Vers les Croix		

Contexte géographique

Coordonnées Lambert II X Y Lambert 93 X Y

Qualité localisation 2 Contexte actuel Z

Structures archéologiques :		Sources écrites :	
Connaissance du site :	<input type="text"/>	mentions	<input type="text"/>
Chronologie :	<input type="text"/>	XVIIe - ...	<input type="text"/>
Etudes :	<input type="text"/>	Qualité de l'information	2

Typologie Chronologie

Mentionné à partir de 1645 (« la Croix »).

Bibliographie

Principales sources anciennes

ADCO, C 4749, ed. Dumay 1876

Commune	Saint-Léger-sous-Beuvray	Notice n°	435
Lieu-dit	Villoul		

Contexte géographique

Coordonnées Lambert II X Y Lambert 93 X Y

Qualité localisation 0 Contexte actuel Z

Structures archéologiques :		Sources écrites :	
Connaissance du site :	<input type="text"/>	mentions	<input type="text"/>
Chronologie :	<input type="text"/>	XVe - ...	<input type="text"/>
Etudes :	<input type="text"/>	Qualité de l'information	1

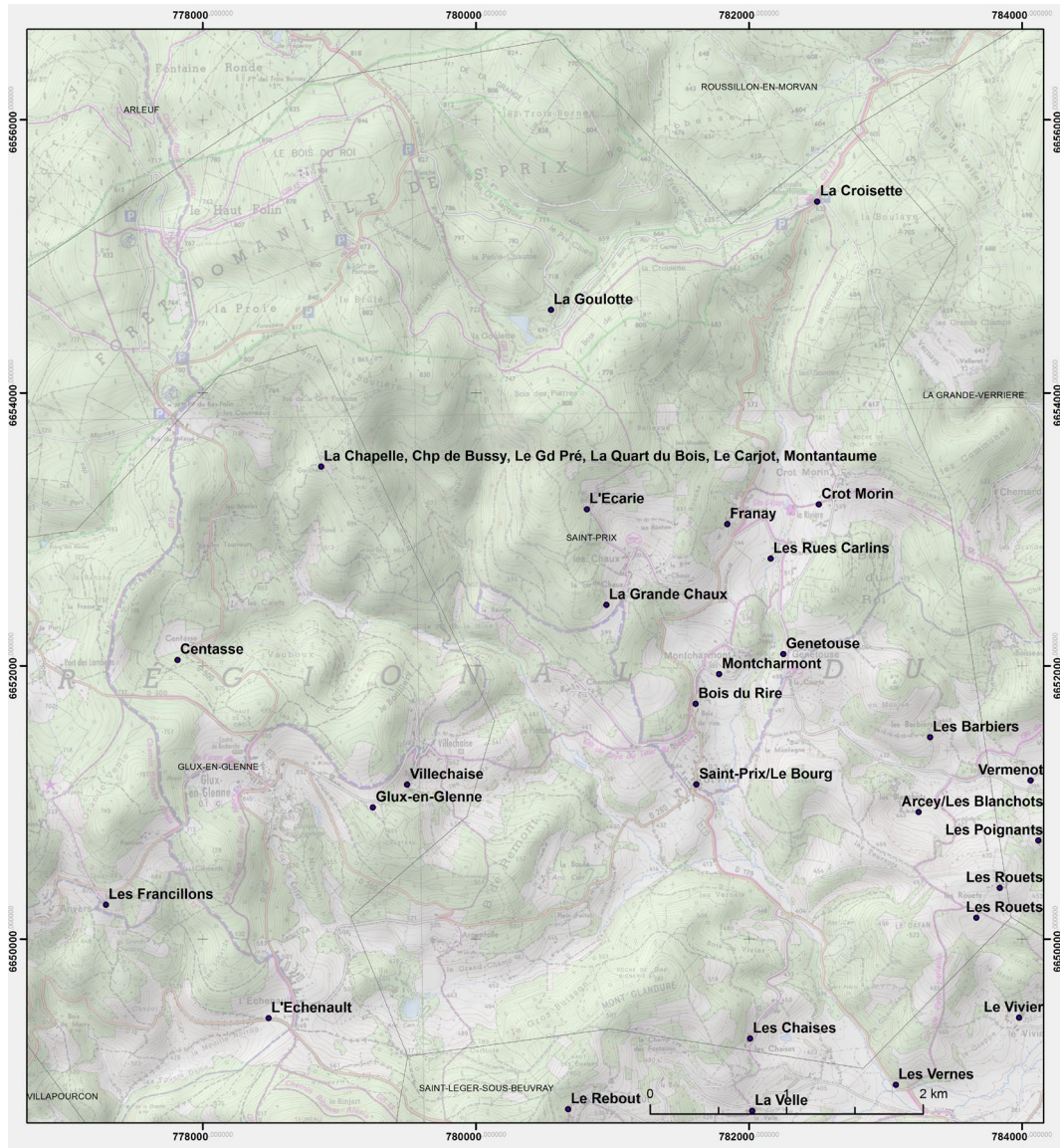
Typologie Chronologie

Mentionné en 1475, a depuis disparu ou changé de nom.

Bibliographie

Principales sources anciennes

ADCO, B 11510 (1475)



Localisation des sites d'habitat inventoriés sur la commune de Saint-Prix.

Commune Saint-Prix

Notice n° 436

Lieu-dit Arcey / Les Blanchots

Contexte géographique

Coordonnées Lambert II X 733800 Y 2218550 Lambert 93 X 783242,191 Y 6650928,86

Topographie colline Z 415

Qualité localisation 2

Contexte actuel cultures

Connaissance de l'occupation

Structures archéologiques : concentration de mobilier Chronologie : antique ; alto-méd./médiéval

Sources écrites : mentions Chronologie : XVe - ...

Etudes : prospections systématiques, études de mobilier

Qualité et fiabilité de l'information 2

N° site base Bibracte : Site 71472-32

Typologie habitat

Chronologie XVe s. - actuel

Site repéré en prospection (2012 : UP 2012-12, UF 2012.303.0674).

On observe une concentration de mobilier antique et médiéval associé à des *tegulae* et des pierres de constructions sur la terrasse centrale du hameau, dans une parcelle voisine et sur les bords de route.

Le mobilier médiéval reste de datation indéfinie.

Le hameau d'Arcey est mentionné en 1475 et comporte alors un feu. Il se nomme encore Arcey en 1645 puis devient Les Blanchots avant la fin du XVIIIe siècle.

Evolution de l'occupation

Bibliographie

MSE XXVII, p. 300 ; MSE V, p. 375 ; Bibracte, inv. Niaux, fiches 9363 et 9365 ; Nouvel et al. 2012.

Principales sources anciennes

ADCO, B 11510 (1475) ; ADCO, C 4749, ed. Dumay 1876 (1645)

Commune	Saint-Prix	Notice n°	437
Lieu-dit	Argentolle		

Contexte géographique

Coordonnées Lambert II X Y Lambert 93 X Y

Qualité localisation Contexte actuel Z

Structures archéologiques :		Sources écrites :	
Connaissance du site :	<input type="text"/>	<input type="text" value="mentions"/>	
Chronologie :	<input type="text"/>	<input type="text" value="XVe - ..."/>	
Etudes :	<input type="text" value="prospections aériennes"/>	Qualité de l'information <input type="text" value="2"/>	

Typologie Chronologie

Mentionné à partir de 1475, comptant alors un feu.
Anomalie repérée en photographie aérienne (Goguy 1996), correspondant en réalité à la présence d'une source.

Bibliographie
MSE XXVII, p. 300 ; MSE V, p. 375 ; Goguy 1996, p. 127, fig. 6 ; Bibracte, inv. Niaux, fiches 9368, 9371 et 9369.

Principales sources anciennes
ADCO, B 11510 (1475)

Commune	Saint-Prix	Notice n°	438
Lieu-dit	Bois du Rire		

Contexte géographique

Coordonnées Lambert II X Y Lambert 93 X Y

Qualité localisation Contexte actuel Z

Structures archéologiques :		Sources écrites :	
Connaissance du site :	<input type="text" value="vestiges bâtis en élévation"/>	<input type="text"/>	
Chronologie :	<input type="text" value="XVIIe-XVIIIe s."/>	<input type="text"/>	
Etudes :	<input type="text"/>	Qualité de l'information <input type="text" value="2"/>	

Typologie Chronologie

Maison de maître du XVIIe ou du XVIIIe siècle

Bibliographie
Inv. P. Nouvel

Principales sources anciennes

Commune	Saint-Prix	Notice n°	439
Lieu-dit	Crot Morin		

Contexte géographique

Coordonnées	Lambert II	X	<input type="text" value="733050"/>	Y	<input type="text" value="2220800"/>	Lambert 93	X	<input type="text" value="782511,939"/>	Y	<input type="text" value="6653183,34"/>
Qualité localisation	2	Contexte actuel	<input type="text" value="terrain bâti"/>				Z	<input type="text" value="570"/>		

Structures archéologiques :		Sources écrites :	
Connaissance du site :	<input type="text"/>	mentions	<input type="text"/>
Chronologie :	<input type="text"/>	XIVe - ...	<input type="text"/>
Etudes :	<input type="text"/>	Qualité de l'information	2

Typologie	<input type="text" value="habitat"/>	Chronologie	<input type="text" value="XIVe s. - actuel"/>
-----------	--------------------------------------	-------------	---

Mentionné à partir de 1371. Il compte sept feux en 1475.

Bibliographie

BSE, Abbé Doret, M85, p. 148 ; Fyot 1908, p. 48 ; MSE XXVII, p. 300 ; MSE V, p. 375 ; Bibracte, inv. Niaux, fiche 9345.

Principales sources anciennes

ADCO, B 11510 (1475)

Commune	Saint-Prix	Notice n°	440
Lieu-dit	Franay		

Contexte géographique

Coordonnées	Lambert II	X	<input type="text" value="732380"/>	Y	<input type="text" value="2220650"/>	Lambert 93	X	<input type="text" value="781841,233"/>	Y	<input type="text" value="6653039,16"/>
Qualité localisation	2	Contexte actuel	<input type="text" value="terrain bâti"/>				Z	<input type="text" value="553"/>		

Structures archéologiques :		Sources écrites :	
Connaissance du site :	<input type="text"/>	mentions	<input type="text"/>
Chronologie :	<input type="text"/>	XVe - ...	<input type="text"/>
Etudes :	<input type="text"/>	Qualité de l'information	2

Typologie	<input type="text" value="habitat"/>	Chronologie	<input type="text" value="XVe s. - actuel"/>
-----------	--------------------------------------	-------------	--

Mentionné à partir de 1475, comptant alors un feu.

Bibliographie

MSE XXVII, p. 300 ; MSE V, p. 375 ; Bibracte, inv. Niaux, fiche 9341.

Principales sources anciennes

ADCO, B 11510 (1475)

Commune	Saint-Prix	Notice n°	441
Lieu-dit	Genetouse		

Contexte géographique

Coordonnées Lambert II X Y Lambert 93 X Y

Qualité localisation 2 Contexte actuel Z

Structures archéologiques :		Sources écrites :	
Connaissance du site :	<input type="text"/>	mentions	<input type="text"/>
Chronologie :	<input type="text"/>	XVIIe - ...	<input type="text"/>
Etudes :	<input type="text"/>	Qualité de l'information	2

Typologie Chronologie

Mentionné à partir de 1645.

Bibliographie

Principales sources anciennes

ADCO, C 4749, ed. Dumay 1876

Commune	Saint-Prix	Notice n°	442
Lieu-dit	La Croisette		

Contexte géographique

Coordonnées Lambert II X Y Lambert 93 X Y

Qualité localisation 2 Contexte actuel Z

Structures archéologiques :		Sources écrites :	
Connaissance du site :	<input type="text"/>	mentions	<input type="text"/>
Chronologie :	<input type="text"/>	XVIe- ...	<input type="text"/>
Etudes :	<input type="text"/>	Qualité de l'information	2

Typologie Chronologie

Mentionné à partir de 1519.

Bibliographie

MSE XII p. 365 ; Bibracte, inv. Niaux, fiche 9334.

Principales sources anciennes

Commune	Saint-Prix	Notice n°	443
Lieu-dit	La Goulotte		

Contexte géographique										
Coordonnées	Lambert II	X	731075	Y	2222210	Lambert 93	X	780550,586	Y	6654608,94
Qualité localisation	2	Contexte actuel					Z	710		

Structures archéologiques :		Sources écrites :		
Connaissance du site :			mentions	
Chronologie :			XVIIe - ...	
Etudes :			Qualité de l'information	2

Typologie	habitat	Chronologie	XVIIe s. - actuel
-----------	---------	-------------	-------------------

Mentionné à partir de 1645, fief noble au XVIIIe siècle. Le hameau se réduit à un bâtiment sur le cadastre « napoléonien » (1843) ; il a aujourd'hui disparu.

Bibliographie
 Baudiau 1865, vol. 2, p. 392-393 ; MSE V, p. 375 ; Bibracte, inv. Niaux, fiche 9331

Principales sources anciennes
 ADCO, C 4749, ed. Dumay 1876 (1645)

Commune	Saint-Prix	Notice n°	444
Lieu-dit	La Grande Chauz		

Contexte géographique										
Coordonnées	Lambert II	X	731500	Y	2220050	Lambert 93	X	780956,884	Y	6652447,15
Qualité localisation	2	Contexte actuel	terrain bâti				Z	594		

Structures archéologiques :		Sources écrites :		
Connaissance du site :			mentions	
Chronologie :			XVe - ...	
Etudes :			Qualité de l'information	2

Typologie	habitat	Chronologie	XVe s. - actuel
-----------	---------	-------------	-----------------

Mentionné à partir de 1475, comptant alors un feu.

Bibliographie
 MSE XXVII, p. 300 ; MSE V, p. 375 ; Bibracte, inv. Niaux, fiche 9355.

Principales sources anciennes
 ADCO, B 11510 (1475)

Commune	Saint-Prix	Notice n°	445
Lieu-dit	L'Ecarie		

Contexte géographique

Coordonnées Lambert II X Y Lambert 93 X Y

Qualité localisation 2 Contexte actuel Z

Structures archéologiques :		Sources écrites :	
Connaissance du site :	<input type="text" value="concentration de mobilier"/>	<input type="text"/>	
Chronologie :	<input type="text" value="XIVe s."/>	<input type="text"/>	
Etudes :	<input type="text"/>	Qualité de l'information	2

Typologie Chronologie

Dépôt monétaire découvert en 1934 contre le mur de la maison actuelle. Il était contenu dans une céramique commune sombre et comportait 1860 monnaies de bronze datées des XIIIe et XIVe siècles, principalement des deniers dijonnais du duc Hugues IV.

Bibliographie

Bibracte, inv. Niaux, fiche 9339 ; MSE XLVII, p. 470 ; MSE XLVIII, p. 103 et 231.

Principales sources anciennes

Commune	Saint-Prix	Notice n°	446
Lieu-dit	Les Barbiers		

Contexte géographique

Coordonnées Lambert II X Y Lambert 93 X Y

Qualité localisation 2 Contexte actuel Z

Structures archéologiques :		Sources écrites :	
Connaissance du site :	<input type="text"/>	<input type="text" value="mentions"/>	
Chronologie :	<input type="text"/>	<input type="text" value="XVe - ..."/>	
Etudes :	<input type="text"/>	Qualité de l'information	2

Typologie Chronologie

Mentionné à partir de 1475. Elle compte alors un feu.

Bibliographie

MSE XXVII, p. 300 ; MSE V, p. 375 ; Bibracte, inv. Niaux, fiche 9349

Principales sources anciennes

ADCO, B 11510 (1475)

Commune Saint-Prix

Notice n° 447

Lieu-dit Les Caillots

Contexte géographique

Coordonnées Lambert II X 729865 Y 2217055 Lambert 93 X 0 Y 0

Topographie flanc de coteau Z nc

Qualité localisation 2

Contexte actuel cultures

Connaissance de l'occupation

Structures archéologiques : concentration de mobilier ; topographie Chronologie : antique ; alto-méd./médiéval

Sources écrites : Chronologie :

Etudes : prospections systématiques, études de mobilier

Qualité et fiabilité de l'information 2

N° site base Bibracte : Site 71472-38

Typologie habitat Chronologie antique ; alto-méd./médiéval

Site repéré de longue date et prospecté en 2009 (UP 2009-102 ; UF 2009.303.0050), interprété comme un établissement antique de statut moyen dont l'occupation se poursuit au cours de la période médiévale. On observe quatre terrasses dominant des sources, associées à des tas d'épierrement. Divers fossés de drainage révèlent des bases de murs maçonnés et des niveaux d'épandages, de la céramique et des matériaux de construction antiques. La céramique antique recueillie évoque une occupation étendue du I^{er} av. au IV^e siècle apr. J.-C. Elle est associée à de la céramique commune sombre médiévale mal datée (inv. P. Nouvel).

Evolution de l'occupation

Bibliographie

Rebourg 1994, vol. 4, p. 417 ; Bibracte, inv. Niaux, fiche 9370 ; Nouvel 2009

Principales sources anciennes

Commune	Saint-Prix	Notice n°	448
Lieu-dit	Les Chaises		

Contexte géographique											
Coordonnées	Lambert II	X	732580	Y	2216880	Lambert 93	X	782009,046	Y	6649270,64	
Qualité localisation	2	Contexte actuel	terrain bâti				Z	452			

Structures archéologiques :		Sources écrites :	
Connaissance du site :	<input type="text"/>	mentions	<input type="text"/>
Chronologie :	<input type="text"/>	XVe - ...	<input type="text"/>
Etudes :	<input type="text"/>	Qualité de l'information	2

Typologie	habitat	Chronologie	XVe s. - actuel
Mentionné à partir de 1475. on y trouve alors un feu.			
Bibliographie			
MSE XXVII, p. 300 ; MSE V, p. 375 ; Bibracte, inv. Niaux, fiche 9378.			
Principales sources anciennes			
ADCO, B 11510 (1475)			

Commune	Saint-Prix	Notice n°	449
Lieu-dit	Les Rouets		

Contexte géographique											
Coordonnées	Lambert II	X	734230	Y	2217780	Lambert 93	X	783665,285	Y	6650155,86	
Qualité localisation	2	Contexte actuel	terrain bâti				Z	480			

Structures archéologiques :		Sources écrites :	
Connaissance du site :	<input type="text"/>	mentions	<input type="text"/>
Chronologie :	<input type="text"/>	XVe - ...	<input type="text"/>
Etudes :	<input type="text"/>	Qualité de l'information	2

Typologie	habitat	Chronologie	XVe s. - actuel
Mentionné à partir de 1475, comptant alors un feu.			
Bibliographie			
MSE XXVII, p. 300 ; Bibracte, inv. Niaux, fiches 4360 et 9367.			
Principales sources anciennes			
ADCO, B 11510 (1475)			

Commune Saint-Prix

Notice n° 450

Lieu-dit Les Rues Carlins

Contexte géographique

Coordonnées Lambert II X Y Lambert 93 X Y

Qualité localisation 2 Contexte actuel Z

Structures archéologiques :

Sources écrites :

Connaissance du site :

mentions

Chronologie :

moderne ?

Etudes :

Qualité de l'information 2

Typologie

Chronologie

Mentionné à l'époque moderne (?) selon R. Niaux.

Bibliographie

Bibracte, inv. Niaux, fiche 9342

Principales sources anciennes

Commune Saint-Prix

Notice n° 451

Lieu-dit Montcharmont

Contexte géographique

Coordonnées Lambert II X Y Lambert 93 X Y

Qualité localisation 2 Contexte actuel Z

Structures archéologiques :

Sources écrites :

Connaissance du site :

mentions

Chronologie :

XVe - ...

Etudes :

Qualité de l'information 2

Typologie

Chronologie

Mentionné à partir de 1475, comptant alors un feu.

Bibliographie

Bibracte, inv. Niaux, fiche 9353.

Principales sources anciennes

ADCO, B 11510 (1475)

Commune Saint-Prix

Notice n° 452

Lieu-dit Saint-Prix / Le Bourg

Contexte géographique

Coordonnées Lambert II X 732170 Y 2218740 Lambert 93 X 781615,191 Y 6651132,56

Qualité localisation 2 Contexte actuel terrain bâti Z 450

Structures archéologiques :

Sources écrites :

Connaissance du site :

mentions

Chronologie :

XIIe - ...

Etudes :

Qualité de l'information 2

Typologie habitat

Chronologie XIIe s. - actuel

Lieu habité associé à une église paroissiale, mentionnés à partir de 1164 (n° 63). Ce bourg reste de faible importance jusqu'à nos jours. Il comprend deux feux en 1475.

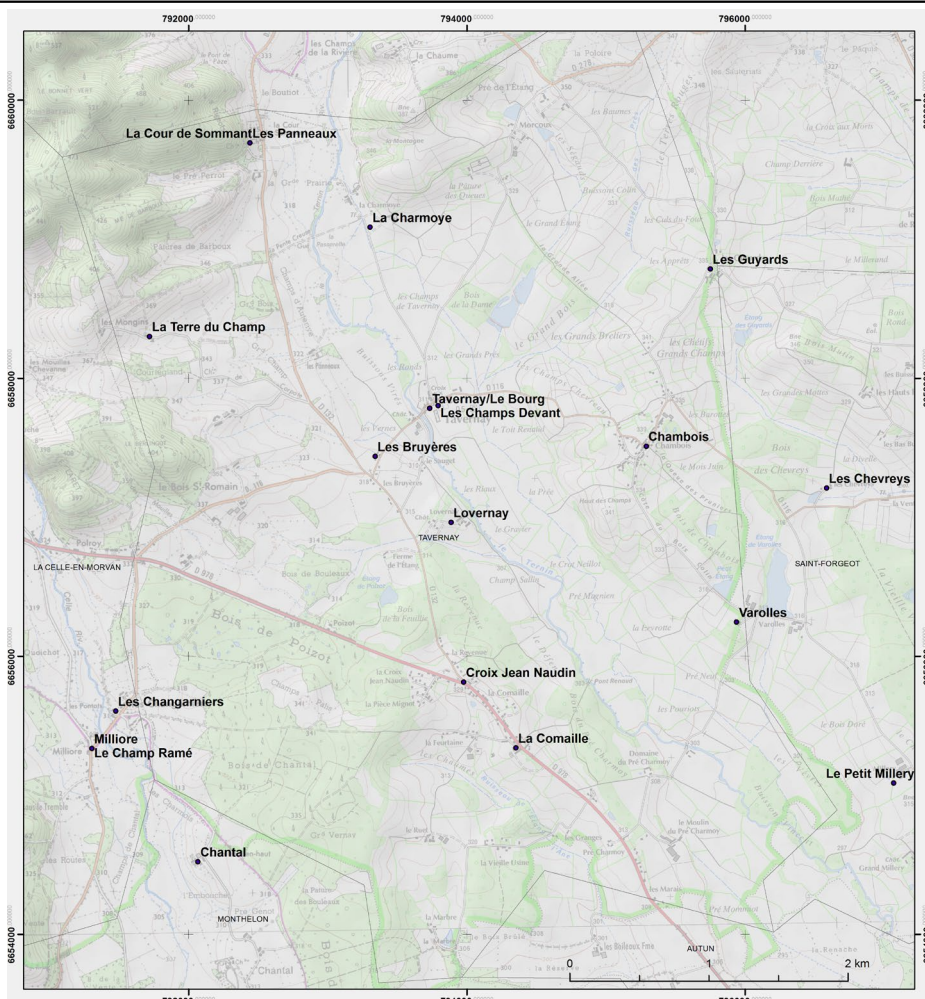
Au XIXe siècle, le groupement prend la forme d'un village-tas organisé autour de l'église et de plusieurs chemins.

Bibliographie

Bibracte, inv. Niaux, fiche 9222

Principales sources anciennes

ADCO, B 11510 (1475)



Localisation des sites d'habitat inventoriés sur la commune de Tavernay.

Commune	Tavernay	Notice n°	453
Lieu-dit	Chambois		

Contexte géographique

Coordonnées Lambert II X Y Lambert 93 X Y

Qualité localisation Contexte actuel Z

Structures archéologiques :		Sources écrites :	
Connaissance du site :	<input type="text"/>	mentions	<input type="text"/>
Chronologie :	<input type="text"/>	XVe - ...	<input type="text"/>
Etudes :	<input type="text"/>	Qualité de l'information	<input type="text" value="2"/>

Typologie Chronologie

Mentionné à partir de 1475. Trois feux y sont alors dénombrés.

Bibliographie

Bibracte, inv. Niaux, notice 10539

Principales sources anciennes

ADCO, B 11510

Commune	Tavernay	Notice n°	454
Lieu-dit	Croix Jean Naudin		

Contexte géographique

Coordonnées Lambert II X Y Lambert 93 X Y

Qualité localisation Contexte actuel Z

Structures archéologiques :		Sources écrites :	
Connaissance du site :	<input type="text"/>	mentions	<input type="text"/>
Chronologie :	<input type="text"/>	XVe - ...	<input type="text"/>
Etudes :	<input type="text"/>	Qualité de l'information	<input type="text" value="2"/>

Typologie Chronologie

Le hameau devrait son nom à une croix élevée par Jehan Naudin, horloger à Autun en 1434. Le lieu est cité à partir de 1475 (« Naudin des Arvernois ») puis sous le nom actuel à partir du XVIe siècle.

Bibliographie

Bibracte, inv. Niaux, notice 10560 ; Rigault 2008

Principales sources anciennes

ADCO, B 11510 (1475)

Commune	Tavernay	Notice n°	455
Lieu-dit	La Charmoye		

Contexte géographique

Coordonnées Lambert II X Y Lambert 93 X Y

Qualité localisation 2 Contexte actuel Z

Structures archéologiques :		Sources écrites :	
Connaissance du site :	<input type="text"/>	mentions	<input type="text"/>
Chronologie :	<input type="text"/>	XVe - ...	<input type="text"/>
Etudes :	<input type="text"/>	Qualité de l'information	2

Typologie Chronologie

Mentionné à partir de 1475, comptant alors deux feux.

Bibliographie
Bibracte, inv. Niaux, notice 10534

Principales sources anciennes
ADCO, B 11510

Commune	Tavernay	Notice n°	456
Lieu-dit	La Comaille		

Contexte géographique

Coordonnées Lambert II X Y Lambert 93 X Y

Qualité localisation 2 Contexte actuel Z

Structures archéologiques :		Sources écrites :	
Connaissance du site :	<input type="text"/>	mentions	<input type="text"/>
Chronologie :	<input type="text"/>	XIIe - ...	<input type="text"/>
Etudes :	<input type="text"/>	Qualité de l'information	2

Typologie Chronologie

Mentionné à partir de 1170. Il compte neuf feux en 1475.

Bibliographie
Bibracte, inv. Niaux, notice 10554

Principales sources anciennes
MSE XLVII, p. 226 (1170) ; ADCO, B 11510 (1475)

Commune	Tavernay	Notice n°	457
Lieu-dit	La Cour de Sommant		

Contexte géographique

Coordonnées Lambert II X Y Lambert 93 X Y

Qualité localisation Contexte actuel Z

Structures archéologiques :		Sources écrites :	
Connaissance du site :	<input type="text"/>	<input type="text" value="mentions"/>	
Chronologie :	<input type="text"/>	<input type="text" value="XVe - ..."/>	
Etudes :	<input type="text"/>	Qualité de l'information <input type="text" value="2"/>	

Typologie	<input type="text" value="habitat"/>	Chronologie	<input type="text" value="XVe s. - actuel"/>
-----------	--------------------------------------	-------------	--

Mentionné à partir de 1401, peut-être également à partir du XIIIe siècle sous le nom de Rochebier, d'après J.-F. Baudiau. Il comporte sept feux en 1475.

Bibliographie

Baudiau 1865, vol. 2, p. 354 ; Bibracte, inv. Niaux, notice 10535

Principales sources anciennes

CSM, vol. 2, p. 74 (1263) ; ADCO, B 11510 (1475)

Commune	Tavernay	Notice n°	458
Lieu-dit	La Terre du Champ		

Contexte géographique

Coordonnées Lambert II X Y Lambert 93 X Y

Qualité localisation Contexte actuel Z

Structures archéologiques :		Sources écrites :	
Connaissance du site :	<input type="text" value="concentration de mobilier"/>	<input type="text"/>	
Chronologie :	<input type="text" value="médiéval ?"/>	<input type="text"/>	
Etudes :	<input type="text"/>	Qualité de l'information <input type="text" value="1"/>	

Typologie	<input type="text" value="habitat"/>	Chronologie	<input type="text" value="médiéval"/>
-----------	--------------------------------------	-------------	---------------------------------------

« habitat médiéval dans le bois » signalé par R. Niaux.

Bibliographie

Bibracte, inv. Niaux, fiche 10558.

Principales sources anciennes

<input type="text"/>

Commune	Tavernay	Notice n°	459
Lieu-dit	Les Bruyères		

Contexte géographique

Coordonnées Lambert II X Y Lambert 93 X Y

Qualité localisation 2 Contexte actuel Z

Structures archéologiques :		Sources écrites :	
Connaissance du site :	<input type="text"/>	<input type="text" value="mentions"/>	
Chronologie :	<input type="text"/>	<input type="text" value="XVe - ..."/>	
Etudes :	<input type="text"/>	Qualité de l'information 2	

Typologie Chronologie

Mentionné à partir de 1475, comptant alors trois feux.

Bibliographie

Principales sources anciennes

Commune	Tavernay	Notice n°	460
Lieu-dit	Les Champs Devant		

Contexte géographique

Coordonnées Lambert II X Y Lambert 93 X Y

Qualité localisation 2 Contexte actuel Z

Structures archéologiques :		Sources écrites :	
Connaissance du site :	<input type="text" value="concentration de mobilier"/>	<input type="text"/>	
Chronologie :	<input type="text" value="antique ; alto-méd./médiéval"/>	<input type="text"/>	
Etudes :	<input type="text" value="prospections systématiques, études de mobilier"/>	Qualité de l'information 2	

Typologie Chronologie

Site repéré en prospection (2013 : UP 2013.055, UF 2013.303.905). Occupation antique poursuivie durant l'époque médiévale, révélée par des pierres de construction, *tegulae*, *tubuli* et céramique antiques, associés à un abondant mobilier médiéval. La céramique antique recueillie est attribuée aux I^{er}-II^e siècles et ne montrerait pas de présence tardive (étude, Chr. Sanchez, 2017). Ce site pourrait constituer l'extrémité d'un grand établissement antique en partie recouvert par le bourg actuel et mis en évidence par diverses découvertes anciennes (n° 64, 464).

Bibliographie

Principales sources anciennes

Commune	Tavernay	Notice n°	461
Lieu-dit	Les Guyards		

Contexte géographique

Coordonnées Lambert II X Y Lambert 93 X Y

Qualité localisation 2 Contexte actuel Z

Structures archéologiques :		Sources écrites :	
Connaissance du site :	<input type="text"/>	mentions	<input type="text"/>
Chronologie :	<input type="text"/>	XVe - ...	<input type="text"/>
Etudes :	<input type="text"/>	Qualité de l'information	2

Typologie Chronologie

Mentionné à partir de 1475. Le toponyme apparaît deux fois dans la recherche des feux à cette date, avec trois feux pour la paroisse de Reclesne et trois pour Tavernay.

Bibliographie

Bibracte, inv. Niaux, notice 8303

Principales sources anciennes

ADCO, B 11510

Commune	Tavernay	Notice n°	462
Lieu-dit	Les Panneaux		

Contexte géographique

Coordonnées Lambert II X Y Lambert 93 X Y

Qualité localisation 2 Contexte actuel Z

Structures archéologiques :		Sources écrites :	
Connaissance du site :	<input type="text"/>	mentions	<input type="text"/>
Chronologie :	<input type="text"/>	XIIIe - ...	<input type="text"/>
Etudes :	<input type="text"/>	Qualité de l'information	2

Typologie Chronologie

Mentionné à partir de 1263, associé à un fief et à une fortification seigneuriale.

Bibliographie

Bibracte, inv. Niaux, notice 10536

Principales sources anciennes

CSM, vol. 2, p. 114-116

Commune	Tavernay	Notice n°	463
Lieu-dit	Lovernay		

Contexte géographique										
Coordonnées	Lambert II	X	744400	Y	2224680	Lambert 93	X	793885,317	Y	6656963,58
Qualité localisation	2	Contexte actuel	terrain bâti				Z	308		

Structures archéologiques :		Sources écrites :	
Connaissance du site :	<input type="text"/>	mentions	<input type="text"/>
Chronologie :	<input type="text"/>	XIVe - ...	<input type="text"/>
Etudes :	<input type="text"/>	Qualité de l'information	2

Typologie	habitat	Chronologie	XIVe s. - actuel
Mentionné à partir de 1328.			
Bibliographie			
Bibracte, inv. Niaux, notice 10543			
Principales sources anciennes			
CSM, vol. 2, p. 173			

Commune	Tavernay	Notice n°	464
Lieu-dit	Tavernay / Le Bourg		

Contexte géographique										
Coordonnées	Lambert II	X	744240	Y	2225500	Lambert 93	X	793732,424	Y	6657784,25
Qualité localisation	2	Contexte actuel	<input type="text"/>				Z	310		

Structures archéologiques :		Sources écrites :	
Connaissance du site :	<input type="text"/>	mentions	<input type="text"/>
Chronologie :	<input type="text"/>	XIIe - ...	<input type="text"/>
Etudes :	<input type="text"/>	Qualité de l'information	2

Typologie	Habitat	Chronologie	XIIe s. - ...
Le village actuel se superpose à un établissement antique, peut-être également à une nécropole alto-médiévale. L'église est mentionnée à partir de 1164 (n° 64). Le bourg comprend deux feux en 1475. Au XIXe siècle il s'agit d'un groupement d'une dizaine de maisons alignées le long d'un chemin menant au ruisseau de la Celle.			
Bibliographie			
Bibracte, inv. Niaux, fiches 10516 et 10517			
Principales sources anciennes			
<input type="text"/>			

Commune	Tavernay Saint-Forgeot	Notice n°	465
Lieu-dit	Varolles		

Contexte géographique

Coordonnées	Lambert II	X	<input type="text" value="746460"/>	Y	<input type="text" value="2223980"/>	Lambert 93	X	<input type="text" value="795937,630"/>	Y	<input type="text" value="6656246,65"/>
Qualité localisation	2		Contexte actuel	<input type="text" value="terrain bâti"/>			Z	<input type="text" value="308"/>		

		Structures archéologiques :			Sources écrites :
Connaissance du site :	<input type="text"/>			<input type="text" value="mentions"/>	
Chronologie :	<input type="text"/>			<input type="text" value="XIIIe- ..."/>	
Etudes :	<input type="text"/>			Qualité de l'information	2

Typologie	<input type="text" value="habitat"/>	Chronologie	<input type="text" value="XIIIe s.- actuel"/>
-----------	--------------------------------------	-------------	---

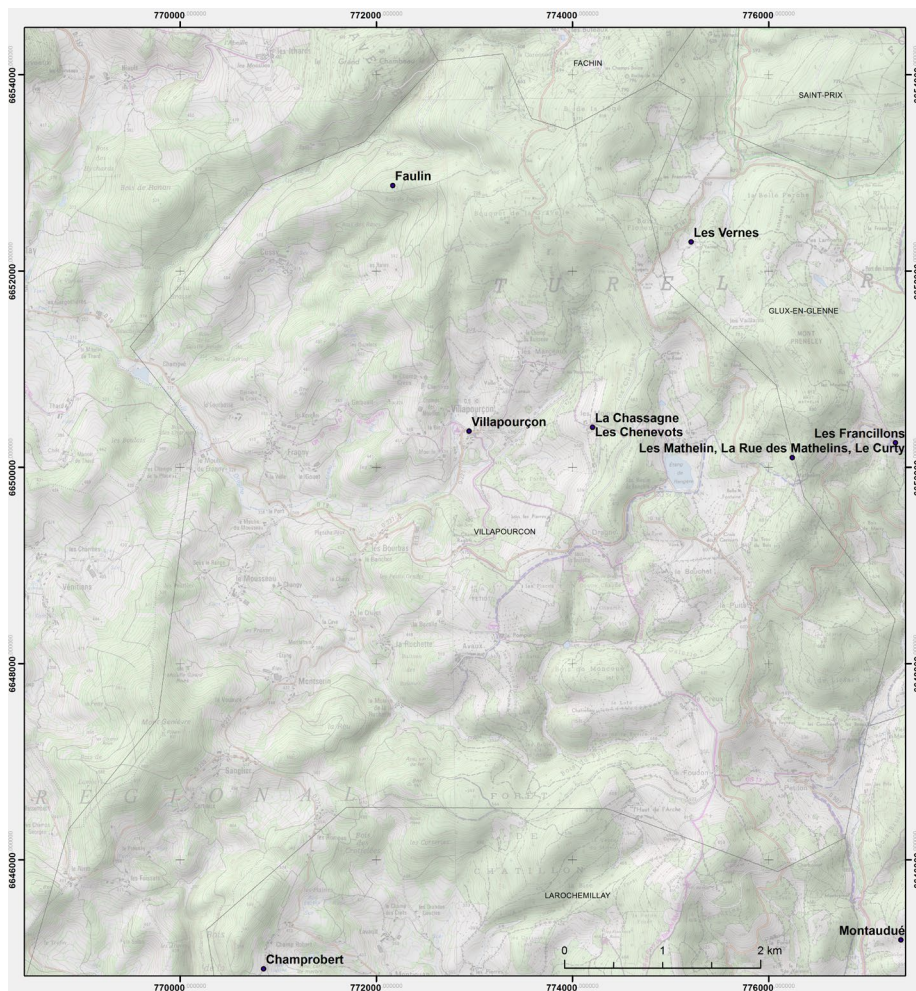
Une fréquentation alto-médiévale est signalée par la découverte d'une monnaie mérovingienne, frappée à Grenoble. Le lieu est cité comme fief à partir de 1248. On y trouve trois meix en 1311.

Bibliographie

Bibracte, inv. Niaux, notice 10546 et 8300

Principales sources anciennes

CEA, vol. 2, p. LXXI (1248) ; CSM, vol. 2, p. 102 (1311)



Localisation des sites d'habitat inventoriés sur la commune de Villapourçon.

Commune	Villapourçon	Notice n°	466
Lieu-dit	Faulin		
Contexte géographique			
Coordonnées	Lambert II X	<input type="text" value="722700"/>	Y <input type="text" value="2220400"/>
	Lambert 93 X	<input type="text" value="772167,310"/>	Y <input type="text" value="6652871,58"/>
Qualité localisation	2	Contexte actuel	<input type="text" value="terrain bâti"/>
		Z	<input type="text" value="600"/>
Structures archéologiques :		Sources écrites :	
Connaissance du site :	<input type="text"/>	<input type="text" value="mentions"/>	
Chronologie :	<input type="text"/>	<input type="text" value="XIVe - ... ?"/>	
Etudes :	<input type="text"/>	Qualité de l'information 2	
Typologie	<input type="text" value="habitat"/>	Chronologie	<input type="text" value="XIVe s. - actuel ?"/>
Possible localisation du hameau médiéval de Faulin, qui pourrait également (et plutôt ?) être identifié au hameau actuel des Buteaux sur la commune de Fâchin (n° 248).			
Bibliographie			
<input type="text" value="?"/>			
Principales sources anciennes			
<input type="text"/>			

Commune	Villapourçon	Notice n°	467
Lieu-dit	La Chassagne		

Contexte géographique			
Coordonnées	Lambert II X	<input type="text" value="724760"/>	Y <input type="text" value="2217950"/>
	Lambert 93 X	<input type="text" value="774204,780"/>	Y <input type="text" value="6650406,17"/>
Qualité localisation	1	Contexte actuel	<input type="text" value="terrain bâti"/>
		Z	<input type="text" value="545"/>

Structures archéologiques :		Sources écrites :	
Connaissance du site :	<input type="text"/>	<input type="text" value="mentions"/>	
Chronologie :	<input type="text"/>	<input type="text" value="IXe ?"/>	
Etudes :	<input type="text"/>	Qualité de l'information	0

Typologie	<input type="text" value="habitat"/>	Chronologie	<input type="text" value="IXe s. ?"/>
-----------	--------------------------------------	-------------	---------------------------------------

Le hameau de la Chassagne, aujourd'hui dénommé les Moynes, pourrait être identifié à la « *villa Cavannas* » citée en 964, rattachée alors au pagus d'Autun et au finis de Villapourçon, mais le toponyme est peu caractéristique et plusieurs autres localisations ont été proposées (Chevannes, cne de Montaron, pour l'abbé Chaume, ou les Chenevots, cne de Villapourçon, pour P. Nouvel).

Bibliographie

Charmasse 1880, p. LXXVI ; Chaume 1937, vol. 3, p. 822 ; Olivier 1983, p.71 ; Inv. Amoroso et Déléaz 6121 . Bibracte, inv. R. Niaux, fiche 476 ; Bruand 2009, p. 80-81, 325.

Principales sources anciennes

Cartulaire de St-Benoît-sur-Loire, ed. Prou, Vidier 1907, vol. 1, p. 135-136 (964)

Commune	Villapourçon	Notice n°	468
Lieu-dit	Les Chenevots		

Contexte géographique			
Coordonnées	Lambert II X	<input type="text" value="724760"/>	Y <input type="text" value="2217950"/>
	Lambert 93 X	<input type="text" value="774204,780"/>	Y <input type="text" value="6650406,17"/>
Qualité localisation	1	Contexte actuel	<input type="text" value="terrain bâti"/>
		Z	<input type="text" value="545"/>

Structures archéologiques :		Sources écrites :	
Connaissance du site :	<input type="text"/>	<input type="text" value="mention ?"/>	
Chronologie :	<input type="text"/>	<input type="text" value="Xe s. ?"/>	
Etudes :	<input type="text"/>	Qualité de l'information	0

Typologie	<input type="text" value="habitat"/>	Chronologie	<input type="text" value="Xe s. ?"/>
-----------	--------------------------------------	-------------	--------------------------------------

Ce hameau est une des localisations potentielles de la « *villa Cavannas* » citée en 966, rattachée alors au "pagus" d'Autun et au "finis" de Villapourçon. Localisation proposée par P. Nouvel, sur indice toponymique.

Bibliographie

Charmasse 1880, p. LXXVI ; Chaume 1937, vol. 3, , p. 823-827 ; Olivier 1983, p. 71 ; Bruand 2009, p. 80-81, 325.

Principales sources anciennes

Cartulaire de St-Benoît-sur-Loire, ed. Prou, Vidier 1907, vol. 1, p. 135-136 (964)

Commune	Villapourçon	Notice n°	469
Lieu-dit	Les Mathelin, La Rue des Mathelins, Le Curty		

Contexte géographique

Coordonnées Lambert II X Y Lambert 93 X Y

Qualité localisation Contexte actuel Z

Structures archéologiques :		Sources écrites :	
Connaissance du site :	<input type="text" value="concentration de mobilier ; vestiges bâtis en élévation"/>	<input type="text"/>	
Chronologie :	<input type="text" value="antique à moderne"/>	<input type="text"/>	
Etudes :	<input type="text" value="prospections systématiques, études de mobilier"/>	Qualité de l'information	<input type="text" value="2"/>

Typologie Chronologie

Bâtiment ruiné observé en prospection (2010 : UP 2010-310 et 317). L'édifice a été partiellement détruit par les aménagements forestiers mais montre encore une cave et quelques bases de murs. Il est associé à un petit groupe de limites parcellaires encore bien visibles, ainsi qu'à un autre bâtiment ruiné sans élément de datation. Un chemin bordé de murets mène à la source du Curty, dont le ruisseau livre du mobilier antique, médiéval et moderne.

Bibliographie

Nouvel et al. 2010

Principales sources anciennes

Commune	Villapourçon	Notice n°	470
Lieu-dit	Villapourçon		

Contexte géographique

Coordonnées Lambert II X Y Lambert 93 X Y

Qualité localisation Contexte actuel Z

Structures archéologiques :		Sources écrites :	
Connaissance du site :	<input type="text"/>	<input type="text" value="mentions"/>	
Chronologie :	<input type="text"/>	<input type="text" value="IXe - ..."/>	
Etudes :	<input type="text"/>	Qualité de l'information	<input type="text" value="2"/>

Typologie Chronologie

Un « *Villaporcono* » organisant un petit territoire ou « *finis* », dont dépend la « *villa Cavannas* », est cité en 964. L'habitat actuel est associé à une église citée à partir de 1233, peut-être attribuable au XIIe siècle Le bourg offre au XIXe siècle une morphologie de village-tas compact, de forme grossièrement circulaire et centré sur l'église.

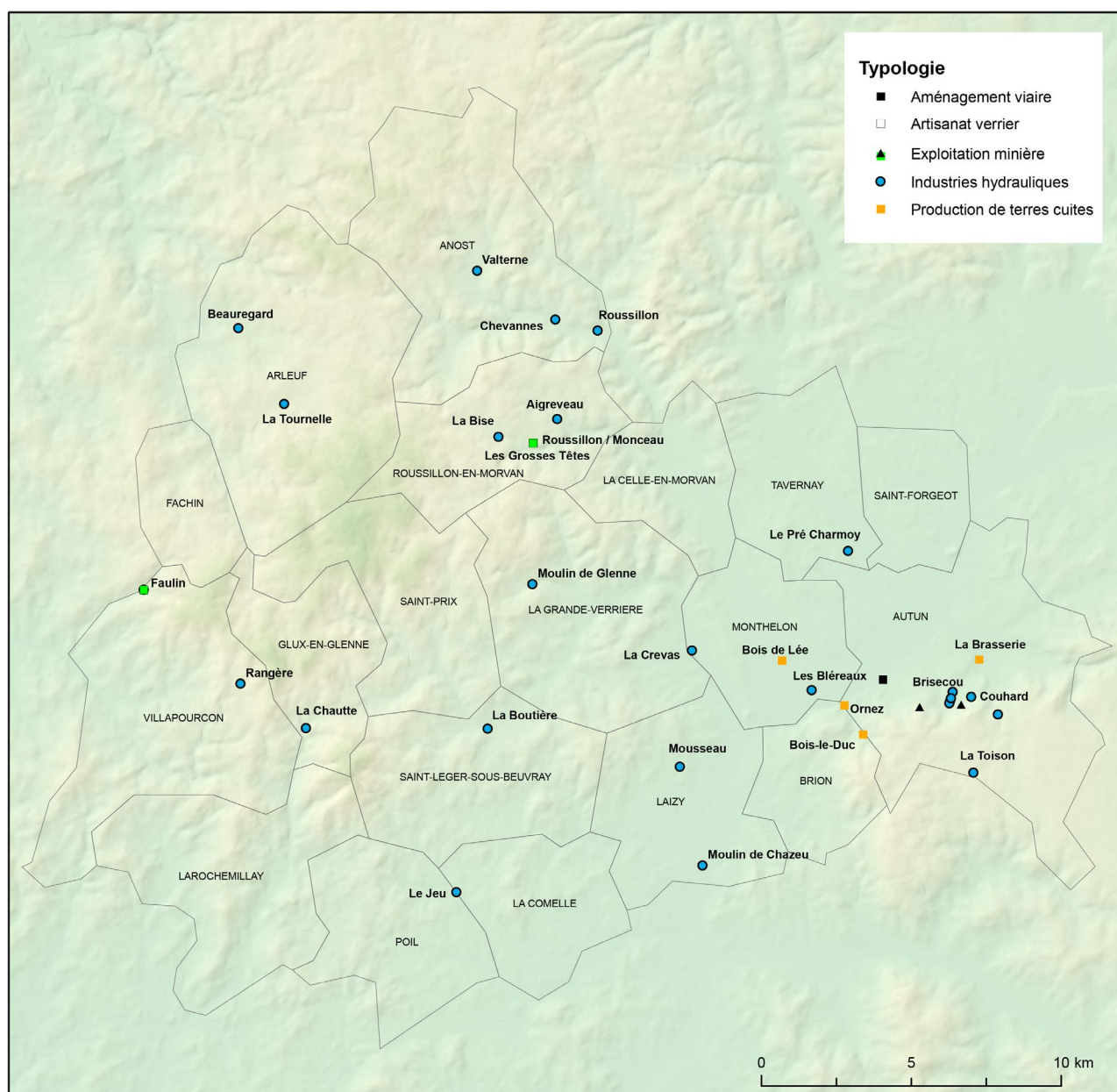
Bibliographie

Baudiau 1865, vol. 1, p. 613-617 ; Chaume 1937, vol. 3, , p. 823-827 ; Charmasse 1880, p. LXXVI ; Bruand 2009, p. 80-81, 325.

Principales sources anciennes

Cartulaire de St-Benoît-sur-Loire, ed. Prou, Vidier 1907, vol. 1, p. 135-136 (964) ; CEA, vol. 2, p. 148 (1233)

2.4. Circulations, exploitation du milieu et transformation de matières premières



Localisation des sites inventoriés dans la zone étudiée.

Sommaire des sites inventoriés.

Notice	Commune	Lieu-dit
471	Anost	Chevannes
472	Anost	Moulin de Roussillon
473	Anost	Moulin de Velée
474	Anost	Sanceray
475	Anost	Valterne
476	Arleuf	Moulin de Beauregard
477	Arleuf	Moulin de la Tournelle
478	Autun	Bois-le-Duc
479	Autun	Brisecou 2/Moulin Desplaces
480	Autun	Brisecou 3
481	Autun	Brisecou 4
482	Autun	Couhard
483	Autun	Etang de la Toison
484	Autun	La Brasserie
485	Autun	Moulin de Brisecou 1
486	Autun	Ornez
487	Autun	
488	Autun	
489	Autun	
490	Autun	
491	Glux-en-Glenne	Moulin de la Chautte
492	La Comelle	Moulin du Jeu
493	La Grande Verrière	La Crevas
494	La Grande Verrière	Moulin de Glenne
495	Laizy	ancien moulin de Mousseau
496	Laizy	Moulin de Chazeu
497	Monthelon	Le Bois de Lée
498	Monthelon	Les Bléreaux
499	Roussillon-en-Morvan	Aigreveau
500	Roussillon-en-Morvan	Champ de la Verrerie/Les
Grosses Têtes		
501	Roussillon-en-Morvan	Château de Roussillon/le
Monceau		
502	Roussillon-en-Morvan	La Bise
503	Roussillon-en-Morvan	Moulin de Roussillon
504	Saint-Léger-sous-Beuvray	Moulin de La Boutière
505	Saint-Léger-sous-Beuvray	Poisson
506	Tavernay	Moulin du Pré Charmoy
507	Villapourçon	Moulin de Faulin
508	Villapourçon	Rangère
509	Villapourçon	Verrerie de Faulin

Commune	Anost	Notice n°	471
Lieu-dit	Chevannes		

Contexte géographique

Coordonnées Lambert II X Y Lambert 93 X Y

Qualité localisation 2 Contexte actuel Z

Structures archéologiques :		Sources écrites :	
Connaissance du site :	<input type="text"/>	mentions	<input type="text"/>
Chronologie :	<input type="text"/>	XVIIe-?	<input type="text"/>
Etudes :	<input type="text"/>	Qualité de l'information	2

Typologie Chronologie

Moulin à papier cité dans un terrier de 1628.

Bibliographie
Parain 2004, p. 63

Principales sources anciennes
ADSL, 2 E 86

Commune	Anost	Notice n°	472
Lieu-dit	Moulin de Roussillon		

Contexte géographique

Coordonnées Lambert II X Y Lambert 93 X Y

Qualité localisation 2 Contexte actuel Z

Structures archéologiques :		Sources écrites :	
Connaissance du site :	<input type="text" value="vestiges bâtis en élévation ?"/>	mentions	<input type="text"/>
Chronologie :	<input type="text" value="moderne/contemporain"/>	XIIIe - XVIIIe/XXe	<input type="text"/>
Etudes :	<input type="text"/>	Qualité de l'information	3

Typologie Chronologie

Moulin mentionné à partir de 1298, puis régulièrement cité à partir du XVe siècle : il s'agit en effet d'un des quatre moulins banaux de la seigneurie de Roussillon. Il est placé sur la rivière d'Anost, à un carrefour de voies anciennes et en contrebas du relief accueillant le vieux château de Roussillon (n° 71).

Bibliographie
Baudiau 1865, vol. 2, p. 453-445, 498 ; Fyot 1904, p. 115

Principales sources anciennes
CSM, p. 327-336 (1298)

Commune	Anost	Notice n°	473
Lieu-dit	Moulin de Velée		

Contexte géographique										
Coordonnées	Lambert II	X	<input type="text" value="734328"/>	Y	<input type="text" value="2229849"/>	Lambert 93	X	<input type="text" value="0"/>	Y	<input type="text" value="0"/>
Qualité localisation	2		Contexte actuel	<input type="text" value="terrain bâti"/>			Z	<input type="text" value="nc"/>		

Structures archéologiques :				Sources écrites :			
Connaissance du site :	<input type="text" value="vestiges bâtis en élévation ?"/>			<input type="text" value="mentions"/>			
Chronologie :	<input type="text" value="moderne/contemporain"/>			<input type="text" value="XVIIe - XVIIIe/XXe"/>			
Etudes :	<input type="text"/>			Qualité de l'information 2			

Typologie	<input type="text" value="moulin"/>	Chronologie	<input type="text" value="XVIIe - XVIIIe /XXe s."/>
Moulin attesté à partir de 1620, « probable moulin des seigneuries de Dront et Vaumignon » d'après R. Niaux, mais sans preuves. L'édifice est placé sur le ruisseau de Corcelière, au sud de la chapelle de Velée (n° 1).			
Bibliographie			
<input type="text" value="Baudiau 1865, vol. 2, p. 453 ; Blbracte, inv; Niaux, fiche 245"/>			
Principales sources anciennes			
<input type="text"/>			

Commune	Anost	Notice n°	474
Lieu-dit	Sanceray		

Contexte géographique										
Coordonnées	Lambert II	X	<input type="text" value="733299"/>	Y	<input type="text" value="2230830"/>	Lambert 93	X	<input type="text" value="0"/>	Y	<input type="text" value="0"/>
Qualité localisation	2		Contexte actuel	<input type="text"/>			Z	<input type="text"/>		

Structures archéologiques :				Sources écrites :			
Connaissance du site :	<input type="text"/>			<input type="text" value="mentions"/>			
Chronologie :	<input type="text"/>			<input type="text" value="XIIIe - ..."/>			
Etudes :	<input type="text"/>			Qualité de l'information 2			

Typologie	<input type="text" value="Moulin"/>	Chronologie	<input type="text" value="XIIIe s. - actuel"/>
Moulin cité en 1271 (« <i>Chanceri</i> »).			
Bibliographie			
<input type="text" value="Parain 2004, p. 27"/>			
Principales sources anciennes			
<input type="text" value="ADCO, B 14079 / Recueil de Peincedé, vol. XI, p. 7-8 (1271)"/>			

Commune	Anost	Notice n°	475
Lieu-dit	Valterne		

Contexte géographique

Coordonnées Lambert II X Y Lambert 93 X Y

Qualité localisation 2 Contexte actuel Z

Structures archéologiques :		Sources écrites :	
Connaissance du site :	<input type="text" value="vestiges bâtis en élévation ?"/>	<input type="text" value="mentions"/>	
Chronologie :	<input type="text" value="moderne/contemporain"/>	<input type="text" value="XVe - XVIIIe/XXe"/>	
Etudes :	<input type="text"/>	Qualité de l'information	3

Typologie	<input type="text" value="moulin"/>	Chronologie	<input type="text" value="XVe - XVIIIe /XXe s."/>
-----------	-------------------------------------	-------------	---

Moulin existant avant 1410. C'est l'un des quatre moulins banaux de la seigneurie de Roussillon au XVe siècle et durant la période moderne. Il est affermé à partir de 1468.

Bibliographie

BSE, Doret M85, p. 102 ; Baudiau 1865, vol. 2, p. 445, 453

Principales sources anciennes

Baudiau 1865, vol. 3, p. 508 ; Fyot 1904, p. 113-115

Commune	Arleuf	Notice n°	476
Lieu-dit	Moulin de Beauregard		

Contexte géographique

Coordonnées Lambert II X Y Lambert 93 X Y

Qualité localisation 3 Contexte actuel Z

Structures archéologiques :		Sources écrites :	
Connaissance du site :	<input type="text" value="vestiges bâtis en élévation"/>	<input type="text" value="mentions"/>	
Chronologie :	<input type="text"/>	<input type="text" value="XVIe - ?"/>	
Etudes :	<input type="text" value="prospections"/>	Qualité de l'information	2

Typologie	<input type="text" value="Moulin"/>	Chronologie	<input type="text" value="XVIe s. - ?"/>
-----------	-------------------------------------	-------------	--

Moulin construit au début du XVIe siècle Des vestiges sont encore visibles : R. Niaux signale notamment des bases de murs et des aménagements hydrauliques.

Bibliographie

Bouchoux 2002 ; Bibracte, inv. Niaux, fiches 431, 433, 434

Principales sources anciennes

Baudiau 1865, vol. 3, p. 446, 448, 482

Commune Arleuf

Notice n° 477

Lieu-dit Moulin de la Tournelle

Contexte géographique

Coordonnées Lambert II X Y Lambert 93 X Y

Qualité localisation 2 Contexte actuel Z

Structures archéologiques :

Sources écrites :

Connaissance du site :

Chronologie :

Etudes :

Qualité de l'information 2

Typologie

Chronologie

Le toponyme évoque un moulin dépendant de la seigneurie de la Tournelle, dont les deux châteaux successifs sont situés à proximité. De manière significative, l'édifice est placé sur le Ru de la Motte, qui longe auparavant le vieux château. Il est cité comme moulin banal associé au château de la Vieille Tournelle dans l'aveu de 1351 et fait encore partie du domaine seigneurial au XVIIIe siècle. Le moulin a donné son nom au hameau adjacent : cet habitat serait cité sous le nom de Liceux ou Lyeux dans la recherche de 1475.

Bibliographie

Bibracte, inv. Niaux, fiches 397 et 398 ; Bouchoux 2002

Principales sources anciennes

Mémoire sur la terre de la Tournelle, 1771, ed. Marlot 1901

Commune Autun

Notice n° 478

Lieu-dit Bois-le-Duc

Contexte géographique

Coordonnées Lambert II X 746600 Y 2216270 Lambert 93 X 796011,946 Y 6648541,95

Topographie Z 375

Qualité localisation 2

Contexte actuel

Connaissance de l'occupation

Structures archéologiques : concentration de mobilier ; topographie

Chronologie : XIIIe-XVe s.

Sources écrites : mentions

Chronologie : XIVe-XVe s.

Etudes : prospections, études de mobilier

Qualité et fiabilité de l'information 3

N° site base Bibracte : 71014-138

Typologie Production de terres cuites

Chronologie moderne

Atelier de potier repéré en prospection : on observe d'énormes amoncellements de tessons et de ratés de cuisson dans des niveaux noirs et cendreaux, sur les bords et entre les bras du ruisseau du Mesplier. Les tessons sont assez peu fragmentés et en partie dégagés et entraînés par le ruisseau. Le site se place à 1 km en amont d'un autre atelier documenté à Ornez (n° 486).

Les deux ateliers ont fait l'objet de plusieurs ramassages et études successives (Maerten 2011, p. 187-188 ; Béguin 2002 ; étude W. Berry ; prospections M. Loire ; Chevassu 2014 ; étude A.-L. Bugnon). Leurs productions ont notamment été caractérisées en contexte stratigraphique dans les fouilles de la cathédrale Saint-Nazaire d'Autun (W. Berry) ou sur le hameau de la Genetoye (fouilles de Ph. Barral et M. Joly : voir Bugnon 2016).

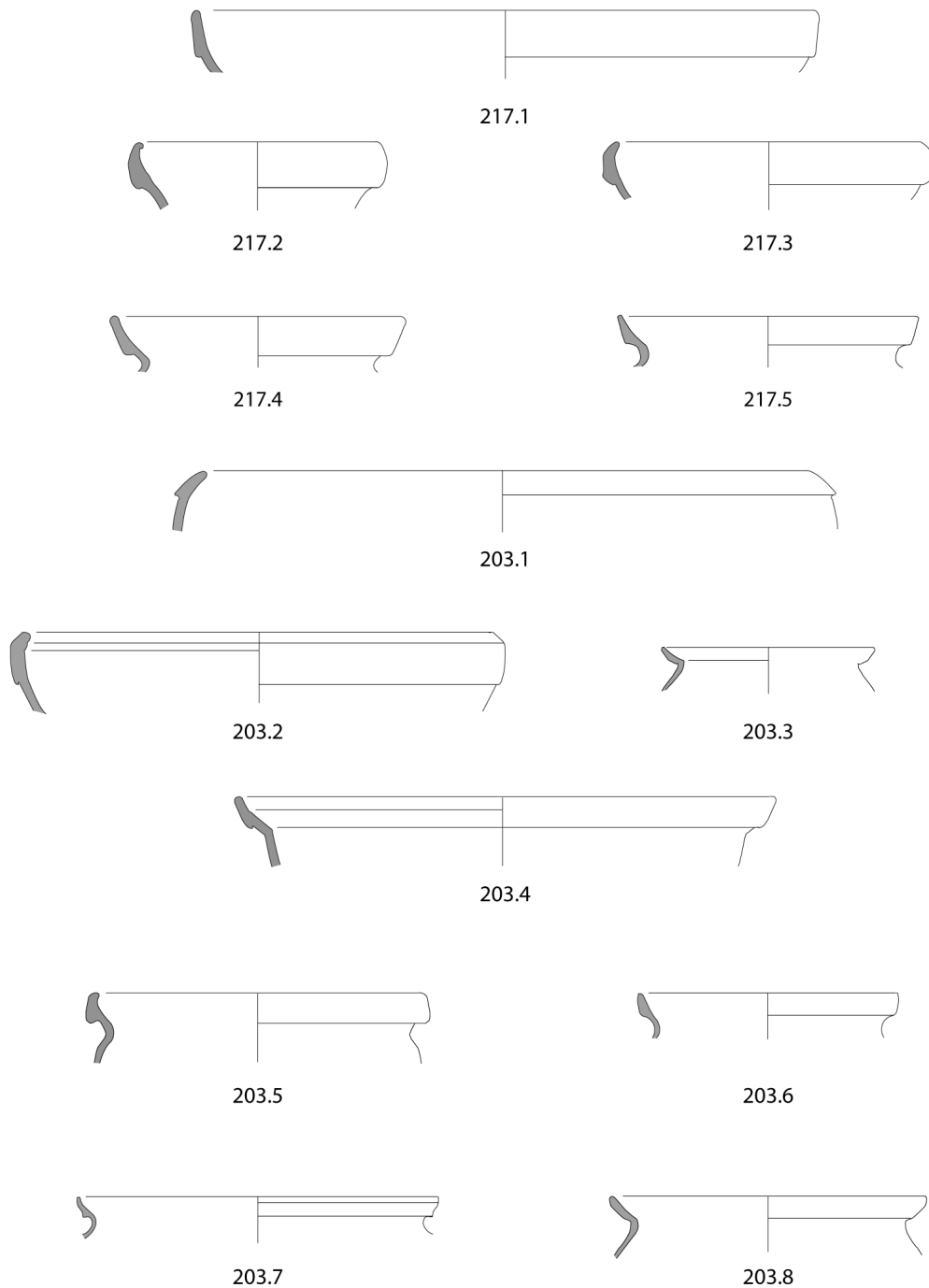
Les productions identifiées à Bois-le-Duc sont en tout point semblables à celles de l'atelier d'Ornez et se rapprochent de celles de Monthelon (n° 497) : on identifie deux types de jattes à lèvres en bandeau, deux types de pots carénés à lèvres en bandeau vertical, des cruches à goulot tubulaire ponté et anse plate, des marmites à anses coudées. De nombreux fragments de panse présentent des perforations (faisselles ? « filtres » insérés dans le goulot des cruches ?) et des décors de bandes rapportées à pressions digitées. Les sondages réalisés par M. Maerten sur le site d'Ornez, accompagnés d'une enquête dans les sources écrites, suggèrent une datation de l'activité autour des XIIIe-XVe siècles. Cette fourchette chronologique est confirmée par les comparaisons typologiques avec les productions céramiques identifiées dans les habitats tardo-médiévaux de Bourgogne du nord comme Dracy, Mont-Saint-Jean ou les Bois de Cestres (A.-L. Bugnon).

Evolution de l'occupation

Bibliographie

Bibracte, inv. Niaux, notice 709 ; Béguin 2002 ; Maerten 2011, p. 187-188 ; Chevassu 2014 ; Bugnon 2016

Principales sources anciennes



Formes ouvertes trouvées sur les sites d'Ornez et Bois-le-Duc (Autun, S.-et-L.)
 Prospections M. Loire 2014, del. Chevassu 2014
 217.1 à 217. 5 : Autun "Ornez", parcelle cadastrale 217
 203.1 à 203.8 : Autun "Bois-le-Duc", parcelle cadastrale 203



Productions des ateliers d'Ornez et Bois-le-Duc, dessin des principales formes ouvertes mises en évidence (V. Chevassu, 2014).

Commune	Autun	Notice n°	479
Lieu-dit	Brisecou 2 / Moulin Desplaces		

Contexte géographique										
Coordonnées	Lambert II	X	749500	Y	2217420	Lambert 93	X	798919,271	Y	6649666,31
Qualité localisation	1		Contexte actuel				prairie	Z	350	

Structures archéologiques :				Sources écrites :			
Connaissance du site :				mentions			
Chronologie :				XIVe - XVIIIe/XXe			
Etudes :				Qualité de l'information 2			

Typologie	moulin	Chronologie	XIVe - XVIIIe /XXe s.
Cité comme "moulin de l'Ecluse" à partir de 1370, tenu en 1555 par Jean Desplaces qui lui donne son nom actuel.			
Bibliographie			
Doret, Monard 1872, p. 125-222 ; Bibracte, inv. Niaux, fiche 612			
Principales sources anciennes			
Doret, Monard 1872, p. 125-222			

Commune	Autun	Notice n°	480
Lieu-dit	Brisecou 3		

Contexte géographique										
Coordonnées	Lambert II	X	749480	Y	2217330	Lambert 93	X	798898,522	Y	6649576,56
Qualité localisation	1		Contexte actuel				prairie	Z	350	

Structures archéologiques :				Sources écrites :			
Connaissance du site :				mentions			
Chronologie :				XIVe - XVIIIe/XXe			
Etudes :				Qualité de l'information 2			

Typologie	moulin	Chronologie	XIVe - XVIIIe /XXe s.
Plusieurs moulins (« <i>molin à la Dame</i> » et « <i>molin Thomas Vanner</i> »), situés à « <i>Saint-Nastace d'Ostun</i> » (Sainte-Anastasie), détenus par les seigneurs de Montjeu, loués à des particuliers en 1370.			
Bibliographie			
Doret, Monard 1872, p. 205, 221, 264 ; Inv; Niaux, fiche 613			
Principales sources anciennes			
Doret, Monard 1872, p. 205, 221, 264			

Commune	Autun	Notice n°	481
Lieu-dit	Brisecou 4		

Contexte géographique

Coordonnées Lambert II X Y Lambert 93 X Y

Qualité localisation 1 Contexte actuel Z

Structures archéologiques :		Sources écrites :	
Connaissance du site :	<input type="text"/>	mentions <input type="text"/>	
Chronologie :	<input type="text"/>	<input type="text" value="XVe - XVIIIe/XXe"/>	
Etudes :	<input type="text"/>	Qualité de l'information 2	

Typologie Chronologie

Autre moulin sur le bief de Brisecou, détenu en 1446 par Pierre de Thoisy, seigneur de Gamay.

Bibliographie
Doret, Monard 1872, p. 205, 221, 264 ; Bibracte, inv. Niaux, fiche 614

Principales sources anciennes
Doret, Monard 1872, p. 205, 221, 264

Commune	Autun	Notice n°	482
Lieu-dit	Couhard		

Contexte géographique

Coordonnées Lambert II X Y Lambert 93 X Y

Qualité localisation 1 Contexte actuel Z

Structures archéologiques :		Sources écrites :	
Connaissance du site :	<input type="text"/>	mentions <input type="text"/>	
Chronologie :	<input type="text"/>	<input type="text" value="XIIIe - XVIIIe/XXe"/>	
Etudes :	<input type="text"/>	Qualité de l'information 2	

Typologie Chronologie

Moulin associé à un émouloir ou à un battoir (?) cité à partir de 1279.

Bibliographie
Bibracte, inv. Niaux, fiche 634.

Principales sources anciennes
CEA, vol. 2, p. 78

Commune	Autun	Notice n°	483
Lieu-dit	Etang de la Toison		

Contexte géographique					
Coordonnées	Lambert II	X	<input type="text" value="750300"/>	Y	<input type="text" value="2215020"/>
	Lambert 93	X	<input type="text" value="799698,182"/>	Y	<input type="text" value="6647261,54"/>
Qualité localisation	2		Contexte actuel	<input type="text"/>	Z
					<input type="text" value="560"/>

Structures archéologiques :			Sources écrites :		
Connaissance du site :	<input type="text"/>	mentions <input type="text"/>			
Chronologie :	<input type="text"/>	<input type="text" value="XVe"/>			
Etudes :	<input type="text"/>	Qualité de l'information 2			

Typologie	<input type="text" value="Moulin"/>	Chronologie	<input type="text" value="XVe s."/>
Moulin en ruine mentionné en 1418.			
Bibliographie			
Bibracte, inv. Niaux, notice 678.			
Principales sources anciennes			
MSE VI, p. 234 et note 2			

Commune	Autun	Notice n°	484
Lieu-dit	La Brasserie		

Contexte géographique					
Coordonnées	Lambert II	X	<input type="text" value="750450"/>	Y	<input type="text" value="2218800"/>
	Lambert 93	X	<input type="text" value="799880,208"/>	Y	<input type="text" value="6651037,07"/>
Qualité localisation	1		Contexte actuel	<input type="text"/>	Z
					<input type="text" value="302"/>

Structures archéologiques :			Sources écrites :		
Connaissance du site :	<input type="text"/>	mentions <input type="text"/>			
Chronologie :	<input type="text"/>	<input type="text" value="XIVe-XVIe"/>			
Etudes :	<input type="text"/>	Qualité de l'information 2			

Typologie	<input type="text" value="Production de terres cuites"/>	Chronologie	<input type="text" value="XIVe - XVIe s."/>
Tuilerie attestée à partir de 1327 et 1365. Un toponyme de « Champ de la Tuilerie » est mentionné en 1549. M. Maerten mentionne par ailleurs divers artisans potiers et tuiliers, parfois également chaufourniers, opérant autour de la ville d'Autun (Maerten 2011).			
Bibliographie			
Bibracte, inv. Niaux, fiche 619 ; Maerten 2011			
Principales sources anciennes			
Doret, Monard 1880, p. 250-267			

Commune	Autun	Notice n°	485
Lieu-dit	Moulin de Brisecou 1		

Contexte géographique

Coordonnées	Lambert II	X	<input type="text" value="749580"/>	Y	<input type="text" value="2217710"/>	Lambert 93	X	<input type="text" value="799001,670"/>	Y	<input type="text" value="6649955,39"/>
Qualité localisation	1		Contexte actuel	<input type="text" value="prairie"/>			Z	<input type="text" value="299"/>		

		Structures archéologiques :			Sources écrites :
Connaissance du site :	<input type="text"/>			<input type="text" value="mentions"/>	
Chronologie :	<input type="text"/>			<input type="text" value="XIVe - XVIIIe/XXe"/>	
Etudes :	<input type="text"/>			Qualité de l'information	2

Typologie	<input type="text" value="moulin"/>	Chronologie	<input type="text" value="XIVe - XVIIIe /XXe s."/>
-----------	-------------------------------------	-------------	--

Un des nombreux moulins attestés anciennement sur le bief de Brisecou. Mentionné à partir de 1374, peut-être dès 1233 sous le nom de moulin des Chanoines.

Bibliographie

Bibracte, inv. Niaux, notice 609

Principales sources anciennes

CEA, vol. 2, p. 375

Commune Autun

Notice n° 486

Lieu-dit Ornez

Contexte géographique

Coordonnées Lambert II X 745970 Y 2217230 Lambert 93 X 795390,643 Y 6649506,50

Topographie Z 292

Qualité localisation 2

Contexte actuel

Connaissance de l'occupation

Structures archéologiques : Chronologie :

Sources écrites :

Chronologie :

Etudes :

Qualité et fiabilité de l'information 3

N° site base Bibracte :

Typologie

Chronologie

Atelier de potier repéré de longue date, signalé par des anomalies topographiques, ainsi que par de grandes quantités de tessons et ratés de cuisson, notamment dans une très vaste butte dépotoir signalée par R. Niaux en aval du site. Des prospections géophysiques et des sondages ont été réalisés par M. Maerten dans les années 1990 (Maerten 2011), mettant au jour des vestiges de four et des constructions en pierre.

Les sondages et les mentions relevées dans les sources écrites suggèrent une datation de l'activité autour des XIIIe-XVe siècles.

Plusieurs ramassages de mobilier et études successives ont été effectués sur les productions céramiques, de même que sur le mobilier du site voisin de Bois-le-Duc, à 1 km en amont (n° 478). Les productions identifiées sur les deux sites s'avèrent identiques et sont également très proches de celles repérées sur l'atelier de Monthelon, lui aussi peu éloigné (n° 497). Nous renvoyons donc à la notice précédente sur Bois-le-Duc pour la caractérisation des productions.

Le site est voisin d'une maison forte du XVIe siècle (n° 85) et d'une implantation attestée au IXe puis au XIIIe siècle (n° 228).

Evolution de l'occupation

Bibliographie

Principales sources anciennes

Commune	Autun	Notice n°	487
Lieu-dit			

Contexte géographique

Coordonnées Lambert II X Y Lambert 93 X Y

Qualité localisation 2 Contexte actuel Z

Structures archéologiques :		Sources écrites :	
Connaissance du site :	<input type="text" value="vestiges bâtis en élévation ?"/>	<input type="text" value="mentions"/>	
Chronologie :	<input type="text"/>	<input type="text" value="XVe - XVIIIe/XXe"/>	
Etudes :	<input type="text"/>	Qualité de l'information 2	

Typologie Chronologie

Moulin avec émouloir mentionné à partir du XVe siècle Le bâtiment a été détruit lors de la bataille d'Autun en 1944.

Bibliographie

Bibracte, inv. Niaux, fiche 638.

Principales sources anciennes

Commune	Autun	Notice n°	488
Lieu-dit			

Contexte géographique

Coordonnées Lambert II X Y Lambert 93 X Y

Qualité localisation 2 Contexte actuel Z

Structures archéologiques :		Sources écrites :	
Connaissance du site :	<input type="text" value="topographie"/>	<input type="text" value="mentions"/>	
Chronologie :	<input type="text" value="?"/>	<input type="text" value="1656-1740"/>	
Etudes :	<input type="text"/>	Qualité de l'information 2	

Typologie Chronologie

Mine de plomb exploitée entre 1656 et 1740 sans grand succès, mentionnée par Courtépée. On repère des bombements et des déblais en lisière de la forêt.

Bibliographie

Béguillet, Courtépée 1788 ; Bibracte, inv. Niaux, fiche n° 672

Principales sources anciennes

Description du duché de Bourgogne par l'intendant A.-F. Ferrand, 1698, Ms Français 22214, BNF, ed. Poulnot 1940, p. 247.

Commune	Autun	Notice n°	489
Lieu-dit			

Contexte géographique

Coordonnées Lambert II X Y Lambert 93 X Y

Qualité localisation 2 Contexte actuel Z

Structures archéologiques :		Sources écrites :	
Connaissance du site :	<input type="text" value="topographie"/>	<input type="text" value="mentions"/>	
Chronologie :	<input type="text"/>	<input type="text" value="XVIIe-XIXe s."/>	
Etudes :	<input type="text" value="prospections"/>	Qualité de l'information 1	

Typologie Chronologie

Exploitation minière, peut-être liée à plusieurs tests effectués entre 1655 et 1824.
On trouve des filons de galène, pyrite, chalcoppyrite. Des reliefs suspects sont visibles en bordure de forêt (P. Nouvel). R. Niaux signale des dépilages dans la roche et des haldes de part et d'autre du chemin montant.

Bibliographie
Bibracte, inv. Niaux, fiche 683.

Principales sources anciennes

Commune	Autun	Notice n°	490
Lieu-dit			

Contexte géographique

Coordonnées Lambert II X Y Lambert 93 X Y

Qualité localisation 2 Contexte actuel Z

Structures archéologiques :		Sources écrites :	
Connaissance du site :	<input type="text"/>	<input type="text" value="mentions"/>	
Chronologie :	<input type="text"/>	<input type="text" value="XIIIe"/>	
Etudes :	<input type="text"/>	Qualité de l'information 2	

Typologie Chronologie

Gué mentionné en 1255.

Bibliographie
Bibracte, inv. Niaux, fiche 695

Principales sources anciennes
CSS

Commune	Glux-en-Glenne	Notice n°	491
Lieu-dit	Moulin de la Chautte		

Contexte géographique

Coordonnées Lambert II X Y Lambert 93 X Y

Qualité localisation 2 Contexte actuel Z

Structures archéologiques :		Sources écrites :	
Connaissance du site :	<input type="text" value="vestiges bâtis en élévation"/>	mentions	<input type="text"/>
Chronologie :	<input type="text" value="moderne ?"/>		<input type="text" value="XVe-XVIIIe s."/>
Etudes :	<input type="text"/>	Qualité de l'information	2

Typologie Chronologie

Moulin mentionné à partir de 1454 (« Leschaute »). On distingue encore le bief et des bases de constructions.

Bibliographie

MSE VI, p. 86 ; Niaux, fiche 4172.

Principales sources anciennes

Rentier du Beuvray, ed. Bulliot 1878 (1454)

Commune	La Comelle	Notice n°	492
Lieu-dit	Moulin du Jeu		

Contexte géographique

Coordonnées Lambert II X Y Lambert 93 X Y

Qualité localisation 2 Contexte actuel Z

Structures archéologiques :		Sources écrites :	
Connaissance du site :	<input type="text"/>	mentions	<input type="text"/>
Chronologie :	<input type="text"/>		<input type="text" value="XVIe - XVIIIe/XXe"/>
Etudes :	<input type="text"/>	Qualité de l'information	2

Typologie Chronologie

Moulin lié d'après son nom à la seigneurie voisine du Jeu (n° 100). Il s'agit d'un des trois moulins banaux cités dans le terrier de 1575.

Bibliographie

Baudiau 1865, vol. 2, p. 386-387 ; Bibracte, inv. Niaux, fiche 2627.

Principales sources anciennes

ADCO, Inv. de Peincedé, t. XI, p. 302-304

Commune	La Grande Verrière	Notice n°	493
Lieu-dit	La Crevas		

Contexte géographique

Coordonnées Lambert II X Y Lambert 93 X Y

Qualité localisation 2 Contexte actuel Z

Structures archéologiques :		Sources écrites :	
Connaissance du site :	<input type="text" value="topographie"/>	<input type="text" value="mentions"/>	
Chronologie :	<input type="text"/>	<input type="text" value="XVIe - XVIIIe"/>	
Etudes :	<input type="text"/>	Qualité de l'information 2	

Typologie Chronologie

Moulin banal et huilerie dépendant de la seigneurie de Vautheau, cité dans les dénombrements et terriers de cette seigneurie au XVIIe siècle (notamment en 1676) et représenté sur la carte de Cassini. Le cadastre de 1810 dénomme cet endroit « Vautheau » comme le château dont il dépendait, situé à 2 km de distance. Un bief est encore discernable sur le ruisseau du Méchet.

Bibliographie

Bibracte, inv. Niaux, fiche 4316 ; Chevassu, Desvignes 2015.

Principales sources anciennes

BSE, Terrier de Vautheau, ed. Chevassu, Desvignes 2015 (1676)

Commune	La Grande Verrière	Notice n°	494
Lieu-dit	Moulin de Glenne		

Contexte géographique

Coordonnées Lambert II X Y Lambert 93 X Y

Qualité localisation 3 Contexte actuel Z

Structures archéologiques :		Sources écrites :	
Connaissance du site :	<input type="text" value="vestiges bâtis en élévation ?"/>	<input type="text" value="mentions"/>	
Chronologie :	<input type="text" value="moderne/contemporain"/>	<input type="text" value="XIIIe ? XVIe - XXe"/>	
Etudes :	<input type="text"/>	Qualité de l'information 3	

Typologie Chronologie

Moulin de la seigneurie de Glenne, situé immédiatement en contrebas du château du même nom. Il semble qu'il s'agisse d'abord d'un moulin banal dépendant de cette seigneurie, peut-être un des moulins non nommés et non localisés cités en 1294. L'édifice est utilisé comme moulin à papier en 1539 ; il est alors exploité à un particulier qui bénéficie d'un bail perpétuel pour l'utilisation du cours d'eau. Le moulin est abandonné au milieu du XXe siècle.

Bibliographie

Fyot 1905, p. 56-60 ; Bibracte, inv. Niaux, fiche 4391.

Principales sources anciennes

CEA, vol. 1, p. 210-212 (1294) ; ADCO, B 4929 (1539)

Commune	Laizy	Notice n°	495
Lieu-dit	ancien moulin de Mousseau		

Contexte géographique

Coordonnées Lambert II X Y Lambert 93 X Y

Qualité localisation 2 Contexte actuel Z

Structures archéologiques :		Sources écrites :	
Connaissance du site :	<input type="text" value="vestiges bâtis en élévation"/>	<input type="text" value="mentions"/>	
Chronologie :	<input type="text" value="moderne/contemporain"/>	<input type="text" value="XVIe - XIXe"/>	
Etudes :	<input type="text"/>	Qualité de l'information 2	

Typologie Chronologie

Moulin cité à partir de 1598 (Monceau), associé à un étang, dépendant de la seigneurie de Chazeu, abandonné après le XVIIIe siècle. R. Niaux signale des « ruines dans les broussailles en contrebas de la route, le long d'un ruisseau ».

Bibliographie

Fyot 1908, p. 18 ; Bibracte, inv. Niaux, fiche 4900.

Principales sources anciennes

Fyot 1908, p. 18

Commune	Laizy	Notice n°	496
Lieu-dit	Moulin de Chazeu		

Contexte géographique

Coordonnées Lambert II X Y Lambert 93 X Y

Qualité localisation 2 Contexte actuel Z

Structures archéologiques :		Sources écrites :	
Connaissance du site :	<input type="text"/>	<input type="text" value="mentions"/>	
Chronologie :	<input type="text"/>	<input type="text" value="XVIe - XVIIIe/XXe"/>	
Etudes :	<input type="text"/>	Qualité de l'information 2	

Typologie Chronologie

Moulin lié à la seigneurie de Chazeu : c'est peut-être le moulin banal cité sans nom dans le terrier de 1540. Figuré sans nom sur la carte de Cassini.

Bibliographie

Bibracte, inv. Niaux, fiche 4843

Principales sources anciennes

CEA, vol. 2, p.XCII-CVII

Commune Monthelon

Notice n° 497

Lieu-dit Le Bois de Lée

Contexte géographique

Coordonnées Lambert II X 743880 Y 2218710 Lambert 93 X 793314,996 Y 6651003,02

Topographie plaine ou terrasse alluviale Z 295

Qualité localisation 2

Contexte actuel

Connaissance de l'occupation

Structures archéologiques : concentration de mobilier

Chronologie : XIIIe-XVe s.

Sources écrites : mention

Chronologie : XIVe s.

Etudes : prospections systématiques, études de mobilier

Qualité et fiabilité de l'information 3

N° site base Bibracte : 71313-21 à 33

Typologie Production de terres cuites

Chronologie XIIIe - XVe s.

Fours de potiers médiévaux repérés en prospection (2011) sur une surface d'environ 100 m². Le site correspond aux UP 2011-82 à 90, 99, 116, 119, 120, 2013-105 et aux UF 2011-303-519 à 538, 547, 567, 571, 572, 2013-303-0963. On distingue deux concentrations de mobilier céramique avec ratés de cuissons et parois de four (Nouvel et al. 2011). Cet établissement se superpose à une occupation antique.

Le mobilier céramique a tout d'abord été étudié dans le cadre d'un master par M. Lucaselli (2013), puis dans notre mémoire de master (Chevassu 2014), grâce à l'expertise céramologique d'A.-L. Bugnon. Les productions sont composées de céramique commune sombre micacée, parmi lesquelles on identifie une vingtaine de formes de jattes et de pots, le plus souvent à lèvre en bandeau (Lucaselli 2013). On distingue fréquemment des décors de bandes rapportées à pressions digitées.

La comparaison avec la céramique décorée de Bourgogne du nord ainsi qu'avec les productions des ateliers voisins d'Ornez et Bois-le-Duc (n° 478, 486) permet de dater l'activité de ces ateliers autour des XIIIe-XVe siècles. Les formes de jattes et pots produits à Ornez, Monthelon et Bois-le-Duc présentent de fortes similarités, de même que les pâtes (Chevassu 2014 ; expertise A.-L. Bugnon). On peut donc supposer un groupe d'ateliers cohérent ou du moins au fonctionnement synchrone.

L'activité de ce site peut enfin être mise en lien avec une mention de 1350 qui évoque des droits perçus par les seigneurs de Lée sur les ventes de « pots, vases de terre et autres marchandises » effectuées à Monthelon le jour de la Saint-Barthélemy.

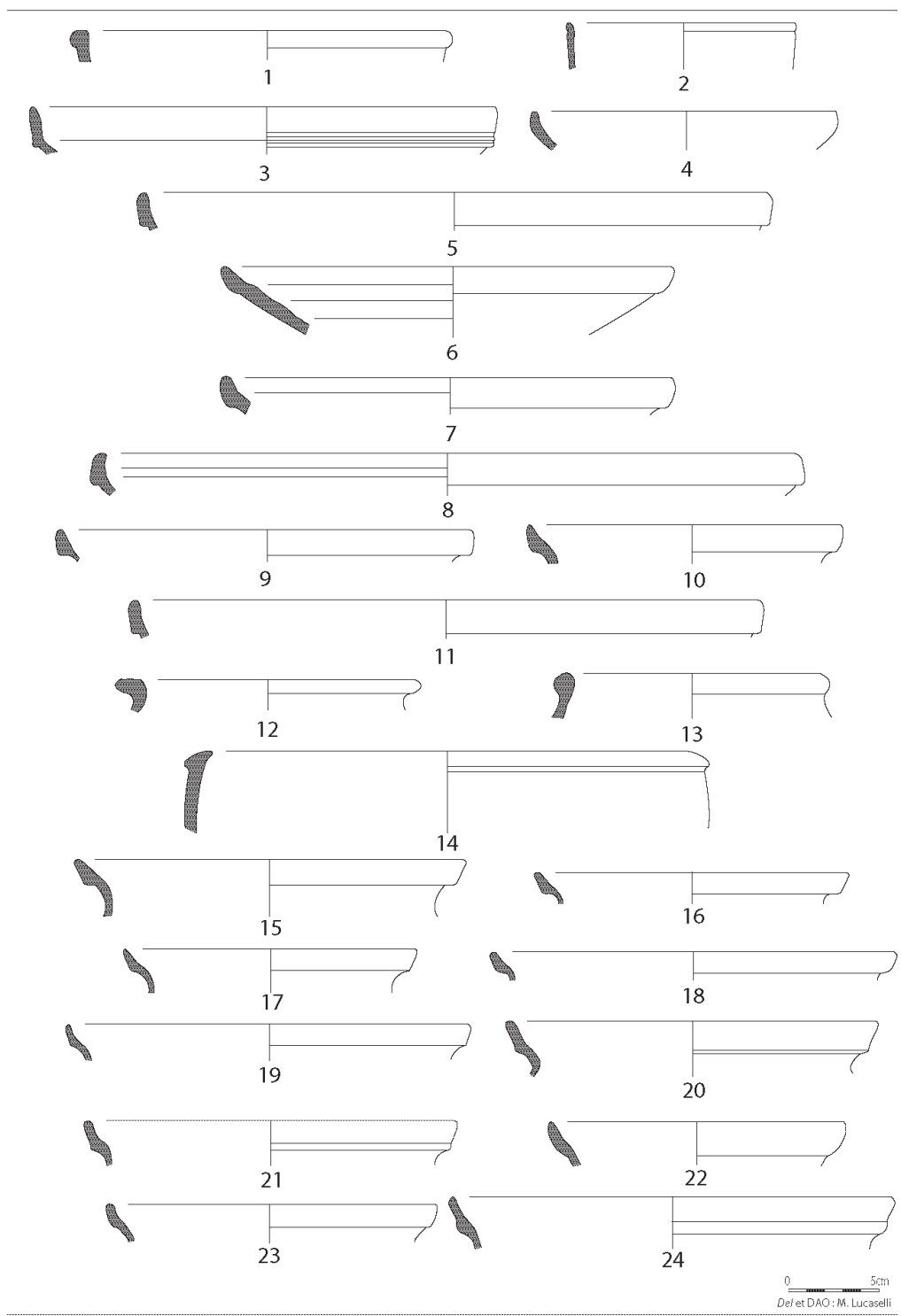
Evolution de l'occupation

Bibliographie

Nouvel et al. 2011 ; Lucaselli 2013, vol. 2, p. 111-131 ; Chevassu 2014, p. 151-159

Principales sources anciennes

Baudiau 1866, vol. II , p. 348-349



Les productions des ateliers de Monthelon - Bois de Lée (étude M. Lucaselli, planche publiée in Lucaselli 2013).

Commune	Monthelon	Notice n°	498
Lieu-dit	Les Bléreaux		

Contexte géographique										
Coordonnées	Lambert II	X	<input type="text" value="744870"/>	Y	<input type="text" value="2217730"/>	Lambert 93	X	<input type="text" value="794295,826"/>	Y	<input type="text" value="6650015,43"/>
Qualité localisation	2		Contexte actuel	<input type="text" value="terrain bâti"/>				Z	<input type="text" value="292"/>	

Structures archéologiques :				Sources écrites :				
Connaissance du site :	<input type="text"/>				mentions <input type="text"/>			
Chronologie :	<input type="text"/>				<input type="text" value="XIIIe - ..."/>			
Etudes :	<input type="text"/>				Qualité de l'information 2			

Typologie	<input type="text" value="Moulin"/>	Chronologie	<input type="text" value="XIIIe s. - actuel"/>
Moulin « du Bochat » (ancien nom du hameau des Bléreaux), sur la rivière de la Celle, cité en 1265.			
Bibliographie			
<input type="text" value="Bibracte, inv. Niaux, notice 6524"/>			
Principales sources anciennes			
<input type="text" value="CSM, vol. 2, n° 75"/>			

Commune	Roussillon-en-Morvan	Notice n°	499
Lieu-dit	Aigreveau		

Contexte géographique										
Coordonnées	Lambert II	X	<input type="text" value="736300"/>	Y	<input type="text" value="2226700"/>	Lambert 93	X	<input type="text" value="785809,308"/>	Y	<input type="text" value="6659050,75"/>
Qualité localisation	2		Contexte actuel	<input type="text" value="habitat ?"/>				Z	<input type="text" value="510"/>	

Structures archéologiques :				Sources écrites :				
Connaissance du site :	<input type="text"/>				mentions <input type="text"/>			
Chronologie :	<input type="text"/>				<input type="text" value="XVe - ?"/>			
Etudes :	<input type="text"/>				Qualité de l'information 2			

Typologie	<input type="text" value="Moulin"/>	Chronologie	<input type="text" value="XVe s. - ?"/>
Moulin existant avant 1470, décrit dans le terrier de la Boulaye ; « <i>un moulin moulant avec batteur assis sur la rivière dudit Aigreval garni de meules, de deux roues</i> », couvert d'« <i>aissaumes</i> » (tuiles de bois) et associé à une écluse.			
Bibliographie			
<input type="text" value="Baudiau 1865, vol. 2, p. 523 ; MSE IX, p. 246 ; MSE XXVII, p. 303 ; MSE XXXIII, p. 70 ; Parain 2004, p. 48 ; Bibracte, inv. Niaux, fiche 7724."/>			
Principales sources anciennes			
<input type="text" value="Archives privées de Champeaux de la Boulaye"/>			

Commune Roussillon-en-Morvan

Notice n° 500

Lieu-dit Champ de la Verrerie / Les Grosses Têtes

Contexte géographique

Coordonnées Lambert II X 735500 Y 2225900 Lambert 93 X 785003,186 Y 6658258,23

Topographie colline Z 515

Qualité localisation 1

Contexte actuel

Connaissance de l'occupation

Structures archéologiques :

Chronologie :

Sources écrites :

mentions

Chronologie :

XVe ? XVIe-XVIIe s.

Etudes :

étude historique

Qualité et fiabilité de l'information 3

N° site base Bibracte :

Site 71376-21

Typologie

Artisanat verrier

Chronologie

XVe s. ? XVIe - XVIIe s.

Verrerie établie au XVe ou au XVIe siècle dans le hameau des Grosses Têtes. A. Strasberg et R. Chevrot relèvent la mention d'un lieu appelé "*Varriere alias Verriere*" en 1468 (ADCO, B 1291). R. Niaux évoque un établissement fondé en 1591.

En 1628, la verrerie est détenue par le seigneur de Roussillon Guy de Chaugy et dirigée par le maître verrier Antoine de Virgille. Elle est abandonnée vers 1641 et vendue à un habitant des Grosses-Têtes.

Un terrier de 1705 décrit une "maison de la verrerie" "entièrement ruinée", ce qui peut faire au site des Grosses Têtes comme à celui du Monceau (n° 501), également dépendant de la seigneurie de Roussillon.

Evolution de l'occupation

Bibliographie

BSE, Doret M85, p. 143 ; Baudiau 1865, vol. 2, p. 523 ; Fyot 1908II, p. 416 ; SHN Autun, 16 (1903), p. 16 ; Strasberg 1990, p. 53-54 ; Chevrot 2015 ; Bibracte, inv. Niaux, fiche 7730.

Principales sources anciennes

ADCO, B 1291 (1468) ;

Commune Roussillon-en-Morvan

Notice n° 501

Lieu-dit Château de Roussillon / le Monceau

Contexte géographique

Coordonnées Lambert II X 735500 Y 2225900 Lambert 93 X 785003,186 Y 6658258,23

Topographie Plateau Z 515

Qualité localisation 2

Contexte actuel terrain bâti ; prairie

Connaissance de l'occupation

Structures archéologiques : vestiges bâtis ?

Chronologie :

Sources écrites : mentions

Chronologie : XVe ? XVIe-XVIIe s.

Etudes : étude historique

Qualité et fiabilité de l'information 3

N° site base Bibracte : Site 71376-21

Typologie Artisanat verrier

Chronologie XVe s. ? XVIe - XVIIe s.

Verrerie installée dans la basse-cour du château de Roussillon par la famille de Chaugy. D'après l'abbé Boutillier, cité par R. Chevrot, cette verrerie existe avant 1619 et reste active durant tout le XVIIe siècle en lien avec la cristallerie italienne de Nevers. L'atelier mesurait 32 m de long pour 12 de large et abritait 12 ouvriers. L'établissement semble disparaître au XVIIIe siècle.

Un terrier de 1705 décrit une « maison de la verrerie » « entièrement ruinée », mais il peut s'agir de la verrerie voisine des Grosses Têtes (n° 500).

Evolution de l'occupation

Bibliographie

Boutillier 1886 (Bulletin de la société nivernaise des Lettres, Sciences et Arts, 12) ; Strasberg 1990, p. 53-54 ; Chevrot 2015

Principales sources anciennes

ADCO, B 1291

Commune	Roussillon-en-Morvan	Notice n°	502
Lieu-dit	La Bise		

Contexte géographique										
Coordonnées	Lambert II	X	734350	Y	2226090	Lambert 93	X	783855,769	Y	6658457,84
Qualité localisation	2	Contexte actuel	terrain bâti				Z	528		

Structures archéologiques :		Sources écrites :	
Connaissance du site :	vestiges bâtis en élévation ?	mentions	
Chronologie :	moderne/contemporain	XIIIe - XVIIIe/XXe	
Etudes :		Qualité de l'information	3

Typologie	moulin	Chronologie	XIIIe - XVIIIe /XXe s.
-----------	--------	-------------	------------------------

Moulin banal dépendant de la seigneurie de Roussillon, cité dans le dénombrement de 1271 (« moulin de Blain »). Il est affermé à des particuliers à partir de 1413.

Bibliographie
 Baudiau 1865, vol. 2, p. 445 ; MSE XXXII, p. 115 ; Bibracte, inv. Niaux, fiche 7740.

Principales sources anciennes

Commune	Roussillon-en-Morvan	Notice n°	503
Lieu-dit	Moulin de Roussillon		

Contexte géographique										
Coordonnées	Lambert II	X	x	Y	x	Lambert 93	X	0	Y	0
Qualité localisation	1	Contexte actuel		Z	x					

Structures archéologiques :		Sources écrites :	
Connaissance du site :		mentions	
Chronologie :		XIIIe - XVIIIe/XXe	
Etudes :		Qualité de l'information	3

Typologie	moulin	Chronologie	XIIIe - XVIIIe /XXe s.
-----------	--------	-------------	------------------------

Moulin banal dépendant de la seigneurie de Roussillon, cité dans le dénombrement de 1271 (« moulin de Rossillon »), fréquemment mentionné par la suite. Il est associé à un batteur en 1468.

Bibliographie
 Fyot 1904, p. 115 ; Baudiau 1865, vol. 2, p. 445 ; Parain 2004, p. 48 ; Bibracte, inv. Niaux, fiche 7740.

Principales sources anciennes
 ADCO, B 14079 / Recueil de Peincedé, vol. XI, p. 7-8 (1271) ; B 1291 (1468)

Commune	Saint-Léger-sous-Beuvray	Notice n°	504
Lieu-dit	Moulin de La Boutière		

Contexte géographique

Coordonnées Lambert II X Y Lambert 93 X Y

Qualité localisation Contexte actuel Z

Structures archéologiques :		Sources écrites :	
Connaissance du site :	<input type="text" value="vestiges bâtis en élévation ?"/>	<input type="text" value="mentions"/>	
Chronologie :	<input type="text" value="moderne/contemporain"/>	<input type="text" value="XIVe - XVIIIe/XXe"/>	
Etudes :	<input type="text"/>	Qualité de l'information	<input type="text" value="3"/>

Typologie	<input type="text" value="moulin"/>	Chronologie	<input type="text" value="XIVe - XVIIIe /XXe s."/>
-----------	-------------------------------------	-------------	--

Plusieurs moulins dépendants de la seigneurie et de la maison forte de la Boutière sont attestés vraisemblablement dès 1396 sous le nom de « moulin du Péageur », puis à partir de 1509 comme moulin de la Boutière. Ils sont le plus souvent cités en étroite relation avec la demeure seigneuriale voisine. Une reconnaissance de 1662 décrit « deux moulins sous un même couvert, un treuil à huile, deux pêcheries près l'écluse ».

Bibliographie

Principales sources anciennes

Commune	Saint-Léger-sous-Beuvray	Notice n°	505
Lieu-dit	Poisson		

Contexte géographique										
Coordonnées	Lambert II	X	<input type="text" value="735500"/>	Y	<input type="text" value="2213180"/>	Lambert 93	X	<input type="text" value="0"/>	Y	<input type="text" value="0"/>
Qualité localisation	2		Contexte actuel			<input type="text"/>	Z	<input type="text"/>		

Structures archéologiques :				Sources écrites :			
Connaissance du site :				mentions			
Chronologie :				XIVe- ...			
Etudes :				Qualité de l'information 2			

Typologie	<input type="text" value="Moulin"/>	Chronologie	<input type="text" value="XIVe s.- actuel"/>
<p>Moulin implanté sur la chaussée d'un étang, mentionné à partir de 1395 en même temps que cet étang, dépendant de la seigneurie de Glenne. Il apparaît régulièrement dans les comptes de cette châellenie. Des réparations entreprises sur ces structures engendrent en 1539 d'importants contentieux entre les ouvriers et les officiers ducaux.</p>			
Bibliographie			
<input type="text" value="Fyot 1905, p. 57-59"/>			
Principales sources anciennes			
<input type="text" value="ADCO, B 4928 (1539)."/>			

Commune	Tavernay	Notice n°	506
Lieu-dit	Moulin du Pré Charmoy		

Contexte géographique										
Coordonnées	Lambert II	X	<input type="text" value="746050"/>	Y	<input type="text" value="2222380"/>	Lambert 93	X	<input type="text" value="795514,370"/>	Y	<input type="text" value="6654651,48"/>
Qualité localisation	1		Contexte actuel			<input type="text"/>	Z	<input type="text" value="306"/>		

Structures archéologiques :				Sources écrites :			
Connaissance du site :				mentions ?			
Chronologie :				<input type="text"/>			
Etudes :				Qualité de l'information 1			

Typologie	<input type="text" value="Moulin"/>	Chronologie	<input type="text" value="médiéval ?"/>
<p>Moulin appartenant aux moines de Saint-Martin d'Autun d'après R. Niaux et l'abbé Baudiau, qui le décrit comme moulin banal. On ne retrouve cependant aucune mention de ce moulin dans le cartulaire de Saint-Martin ou dans les archives plus récentes citées par J.-G. Bulliot.</p>			
Bibliographie			
<input type="text" value="Bulliot 1849 ; Baudiau 1865, vol. 2, p. 353 ; Bibracte, inv. Niaux, notice 10551."/>			
Principales sources anciennes			
<input type="text" value="CSM"/>			

Commune	Villapourçon	Notice n°	507
Lieu-dit	Moulin de Faulin		

Contexte géographique

Coordonnées Lambert II X Y Lambert 93 X Y
 Qualité localisation 2 Contexte actuel Z

Structures archéologiques :		Sources écrites :	
Connaissance du site :	<input type="text" value="topographie ; mobilier"/>	<input type="text" value="mentions"/>	
Chronologie :	<input type="text" value="moderne/contemporain"/>	<input type="text" value="?"/>	
Etudes :	<input type="text"/>	Qualité de l'information 2	

Typologie	<input type="text" value="moulin"/>	Chronologie	<input type="text" value="moderne ?"/>
<p>« Ancien moulin » encore figuré sur le cadastre napoléonien. Il pourrait être lié aux vestiges de la verrerie de Faulin (XVe-XVIIe siècle, n° 509) d'après les vestiges signalés par R. Niaux, qui décrit des terrasses et du mobilier épars, dont des scories de verre.</p>			

Bibliographie

Baudiau 1865, vol. 1, p. 620 ; Lagabrielle 1992, p.39 ; Inv. Amoroso et Déléaz 6205 ; Bibracte, inv. Niaux, fiche 584 ; Chevrot 2015.

Principales sources anciennes

Commune	Villapourçon	Notice n°	508
Lieu-dit	Rangère		

Contexte géographique

Coordonnées Lambert II X Y Lambert 93 X Y
 Qualité localisation 1 Contexte actuel Z

Structures archéologiques :		Sources écrites :	
Connaissance du site :	<input type="text"/>	<input type="text" value="mentions ?"/>	
Chronologie :	<input type="text"/>	<input type="text" value="?"/>	
Etudes :	<input type="text"/>	Qualité de l'information 1	

Typologie	<input type="text" value="moulin"/>	Chronologie	<input type="text" value="moderne ?"/>
<p>L'abbé Baudiau cite dans ce hameau un fief et un moulin, sans donner d'indications chronologiques pour ce dernier.</p>			

Bibliographie

Baudiau 1865, vol. 1, p. 619

Principales sources anciennes

Commune	Villapourçon	Notice n°	509
Lieu-dit	Verrerie de Faulin		

Contexte géographique

Coordonnées	Lambert II	X	722550	Y	2220890	Lambert 93	X	772021,593	Y	6653362,44
Topographie	fond de vallée								Z	477
Qualité localisation	2					Contexte actuel	boisement			

Connaissance de l'occupation

Structures archéologiques :	topographie ; mobilier	Chronologie :	moderne	
Sources écrites :	mentions, documents de gestion, descriptions détaillées	Chronologie :	XVe-XVIIe s.	
Etudes :	prospections, étude historique			
Qualité et fiabilité de l'information	3		N° site base Bibracte :	Site 58309-21

Typologie	Artisanat verrier	Chronologie	XVe - XVIIe s.
-----------	-------------------	-------------	----------------

Établissement décrit par plusieurs documents conservés au château de Larochemillay, récemment publiés par R. Chevrot (2015). Ce dernier analyse en particulier un bail de concession d'usage liée à la fondation de la verrerie en 1460, accordant au maître verrier et à ses ouvriers divers usages dans les bois de la seigneurie de Larochemillay. La verrerie est ensuite citée à de nombreuses reprises durant les XVIe et XVIIe siècles (« four à verre de Faulin » en 1555, « maisons, granges et fours de Faulin » en 1557, etc.). Elle est propriété des seigneurs de Larochemillay et gérée par une famille de gentilshommes-verriers, les Jacquinet. R. Chevrot signale par ailleurs plusieurs baux à cens délivrés à des fabricants de cendre itinérants qui opèrent pour cette verrerie dans les forêts de la seigneurie de Larochemillay. L'atelier prendrait la forme d'une halle de 13 m par 9 lors de la reconstruction de 1604. La verrerie est enfin « abolie » en 1668.

R. Niaux situe l'établissement vers un ancien moulin « à la jonction des chemins de Cussy et de Gerbeau au moulin de Faulin ». Il signale sur le site des bases de murs, un barrage en v sur le ruisseau, ainsi qu'une terrasse de 12 m par 9 entourée par des murs de pierre sèche et présentant de nombreux éléments de mobilier : fragments de verre fondu ou d'objets en verre fin, pâte de verre, scories, carreaux de sol et briques (prospections de 1995).

Evolution de l'occupation

--

Bibliographie

Baudiau 1865, vol. 1, p. 620 ; Lagabrielle 1992, p.39 ; Inv. Amoroso et Déléaz 6205 ; Bibracte, inv. Niaux, fiche 584 ; Chevrot 2015.

Principales sources anciennes

Archives privées de Larochemillay
