



Thèse de doctorat préparée à l'Université de Bourgogne-Franche-Comté
Ecole doctorale n° 594 – Sociétés, Espaces, Pratiques, Temps
Doctorat en Archéologie

**Peuplement, paysages et pouvoirs médiévaux en contexte
de moyenne montagne :
les cas du sud Morvan et du Jura central**

**Volume 2 : annexes
B. Jura central**

Par Valentin CHEVASSU

Thèse présentée et soutenue à Besançon, le 7 janvier 2021
sous la direction de Mme Emilie GAUTHIER et M. Pierre NOUVEL

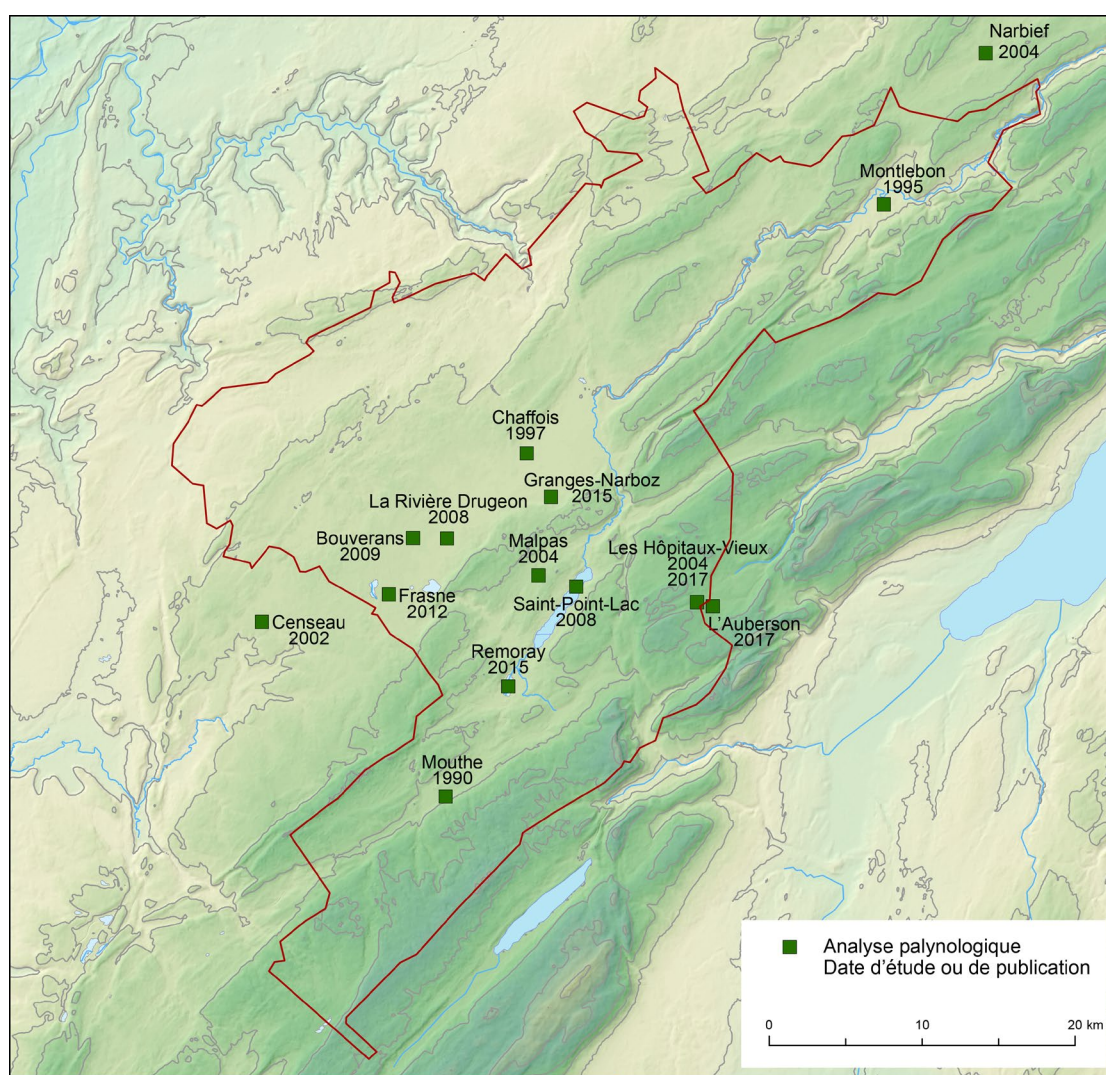
Composition du jury :

Luc BOURGEOIS, expert, Professeur des universités, Université de Caen-Normandie
Didier GALOP, rapporteur, directeur de recherche CNRS, Université Toulouse Jean-Jaurès
Emilie GAUTHIER, directrice de thèse, Professeure des universités, Université de Bourgogne-Franche-Comté
Florent HAUTEFEUILLE, expert, Maître de conférences, HDR, Université Toulouse Jean-Jaurès
Pierre-Yves LAFFONT, rapporteur, Professeur des universités, Université Rennes 2
Pierre NOUVEL, co-encadrant, Professeur des universités, Université de Bourgogne-Franche-Comté

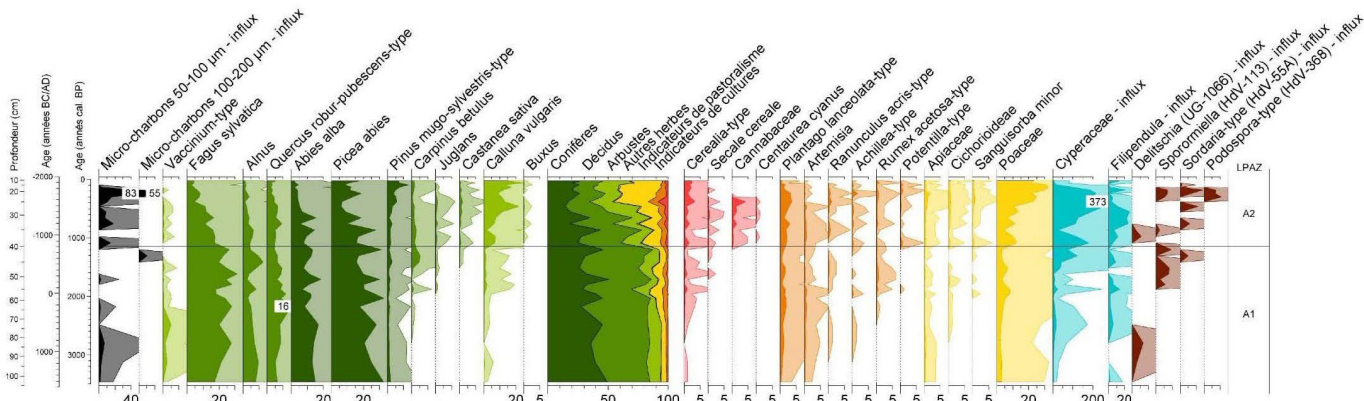
Sommaire

1. Analyses paléoenvironnementales	2
2. Atlas des occupations médiévales et modernes	14
2.1. Lieux de culte, établissements monastiques et espaces funéraires	16
2.2. Habitat élitare et fortifié	227
2.3. Habitat rural	306
2.4. Circulations, exploitation du milieu et transformation des matières premières	508

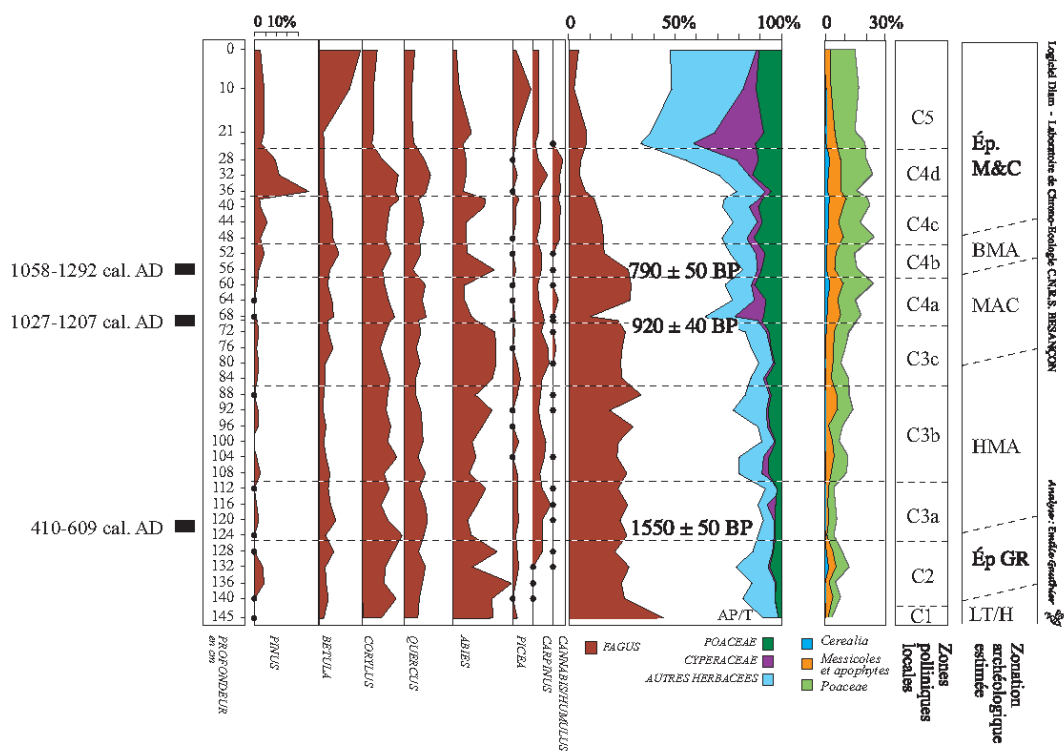
1. Analyses paléoenvironnementales



Localisation des analyses palynologiques disponibles dans la zone étudiée.

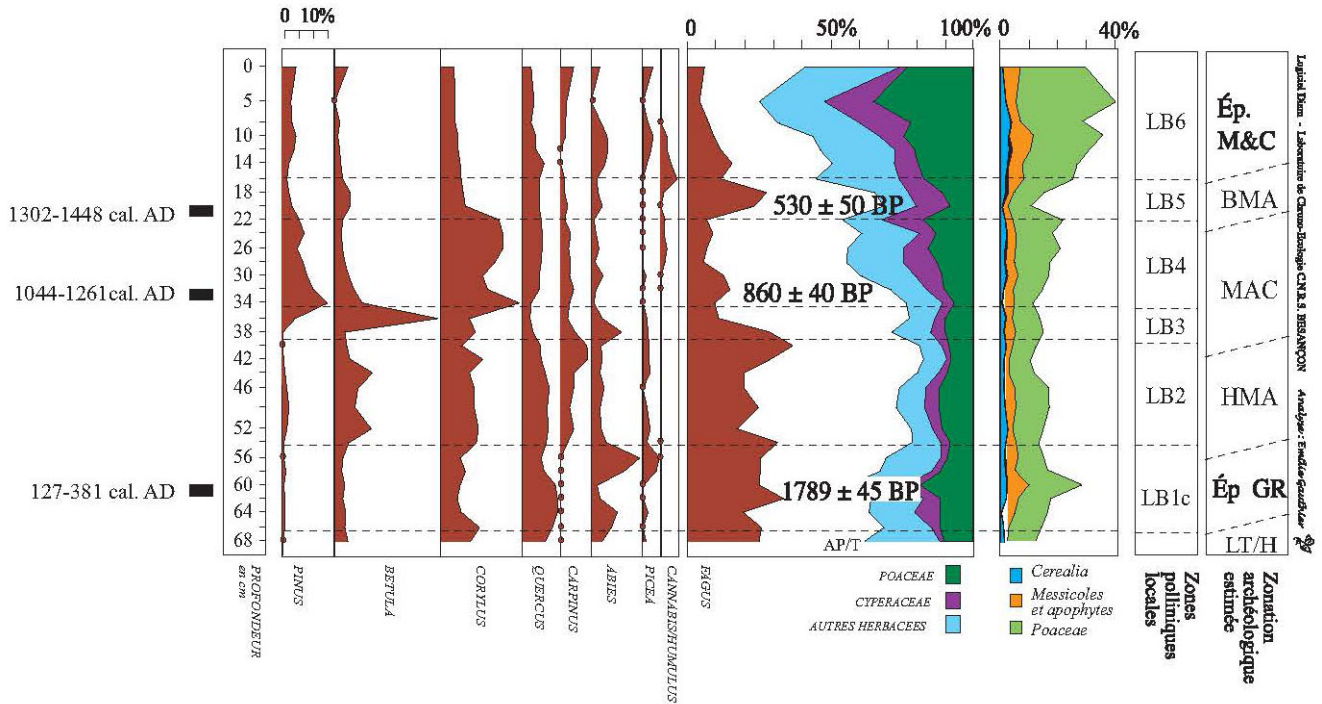


L'Auberson (CH - NE) - Les Araignys, diagramme complet (analyses réalisées par B. Diètre, 2017, diagramme publié in Bichet et al. 2017).



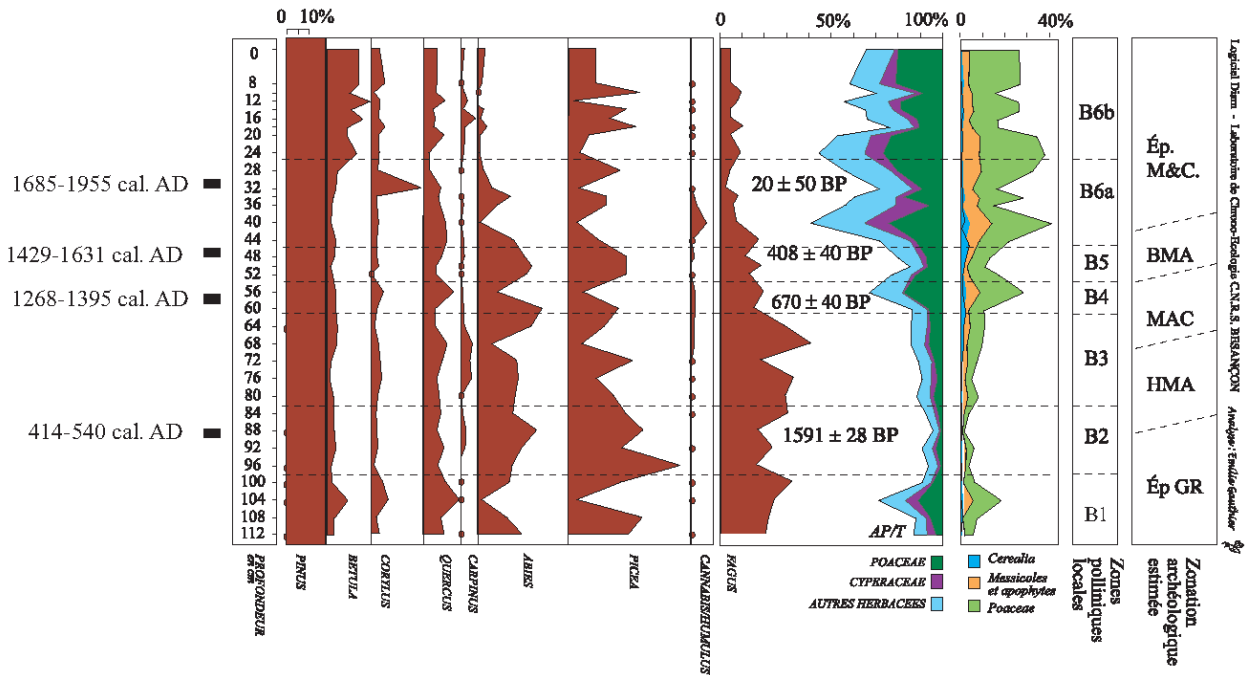
Censeau (Jura) - Le Magasin, diagramme simplifié (analyses réalisées par E. Gauthier, 2004, diagramme publié in Gauthier, Richard, 2006).

Chaffois (Doubs, France), Tourbière des Barbouillons, 820 m

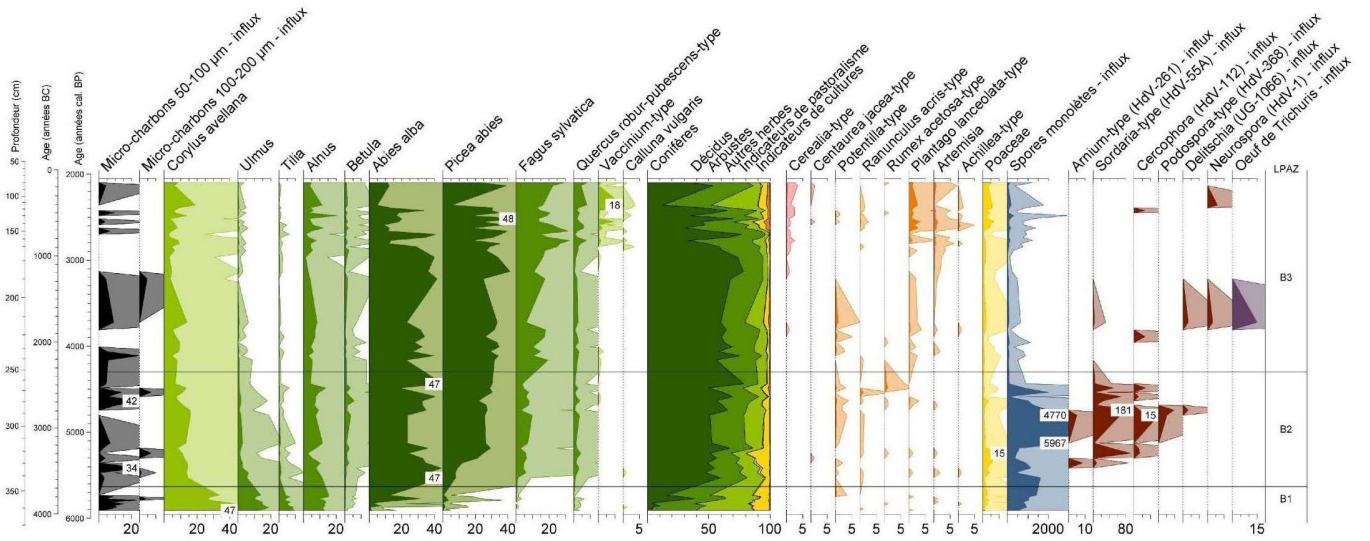


Chaffois - Seigne des Barbouillons, diagramme simplifié (analyses réalisées par E. Gauthier, 2004, diagramme publié in Gauthier, Richard, 2006).

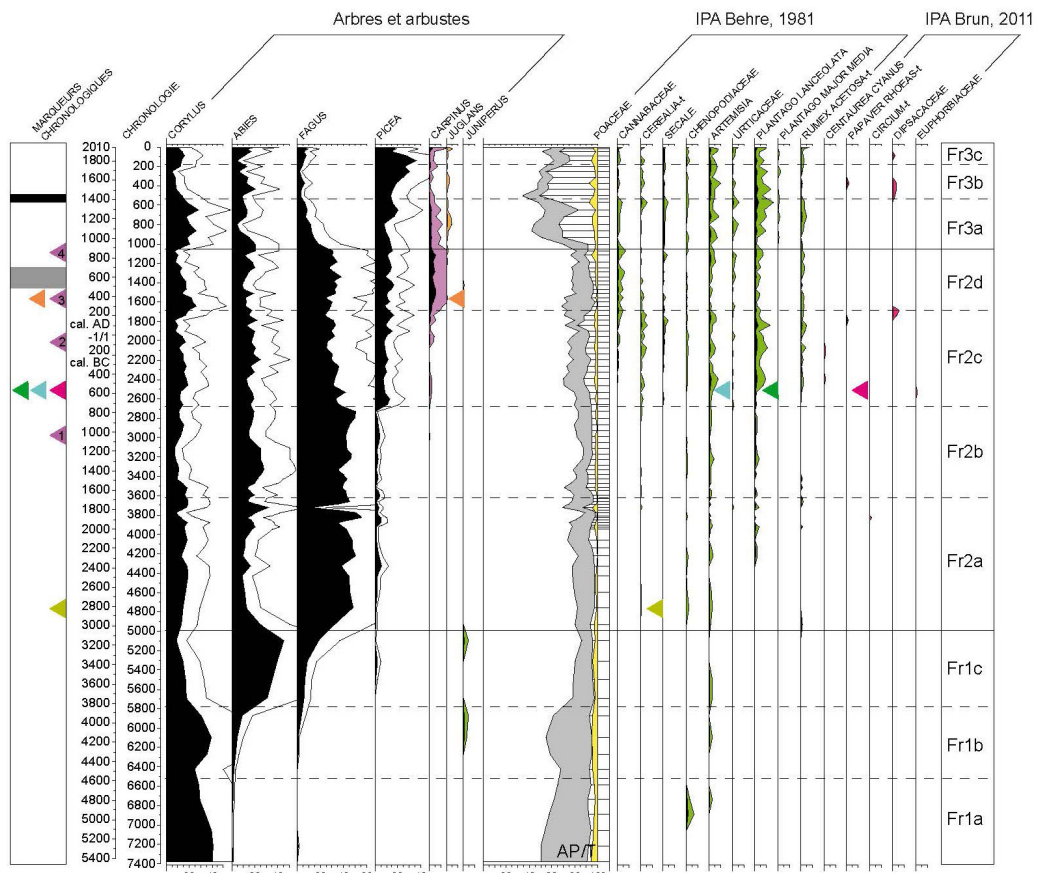
Les Fourgs (Doubs, France), Tourbière de la Beuffarde, 1111 m



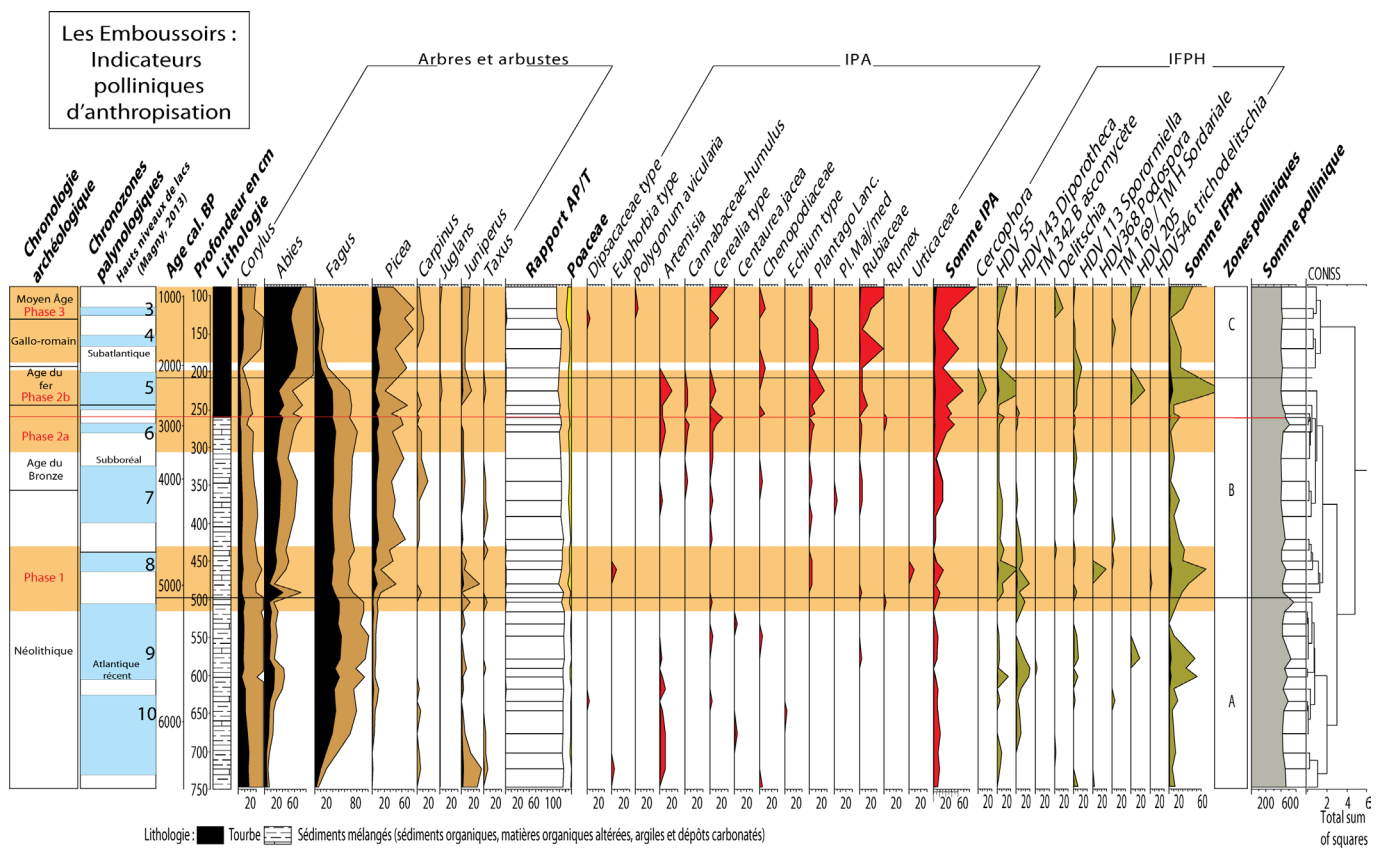
Les Fourgs - La Beuffarde, diagramme simplifié (analyses réalisées par E. Gauthier, 2004, diagramme publié in Gauthier, Richard, 2006).



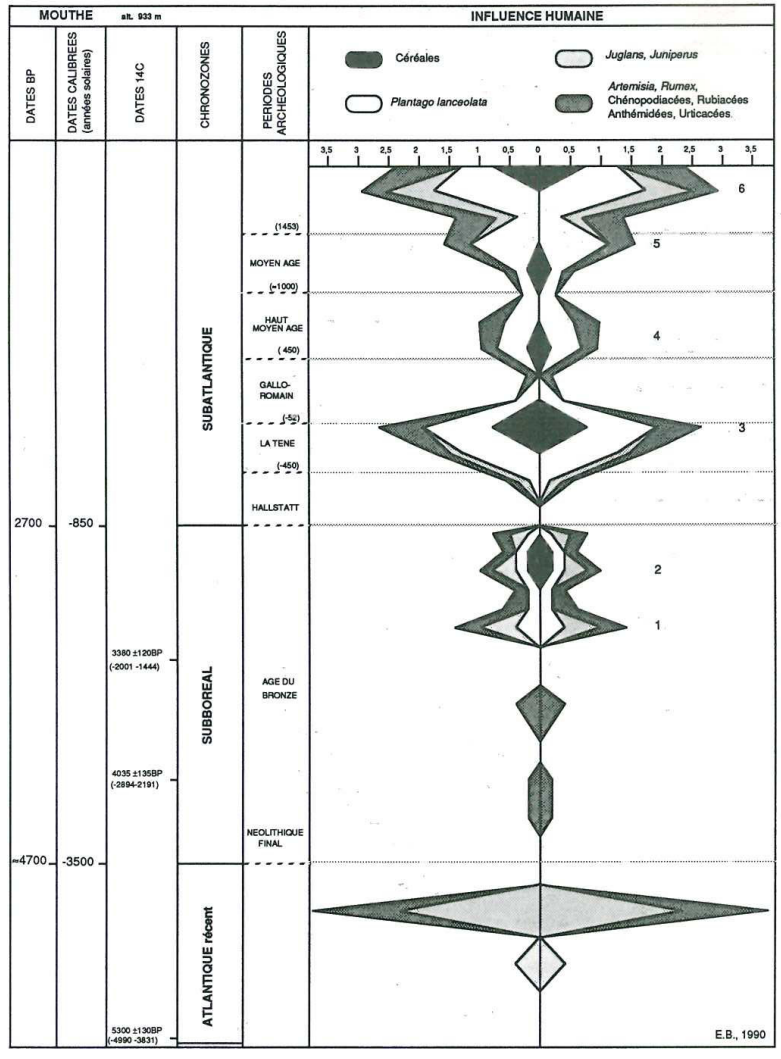
Les Fourgs - La Beuffarde 2, diagramme complet (analyses réalisées par B. Diètre, 2017, diagramme publié in Bichet et al. 2017).



Frasné, Le Grand Marais, diagramme complet (analyses réalisées par E. Gauthier, 2012, diagramme publié in Gauthier 2012).

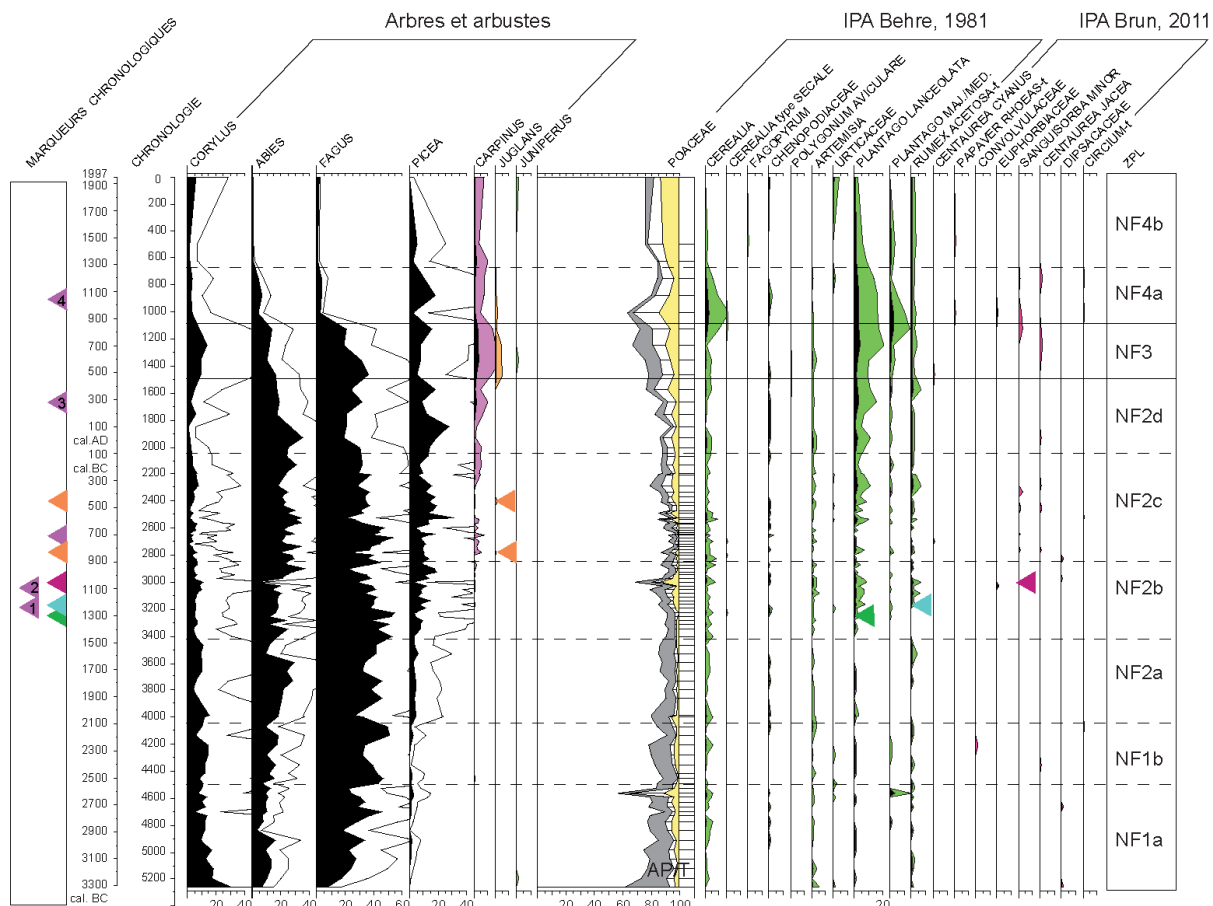


Granges-Narboz, Les Emboussoirs, diagramme complet (analyses réalisées par C. Vallar, 2015, diagramme publié in Vallar 2015).



E.B., 1990

Mouthe, Le Moutat, diagramme simplifié (analyses réalisées par E. Bourgeois, 1990, diagramme publié in Bourgeois 1992).



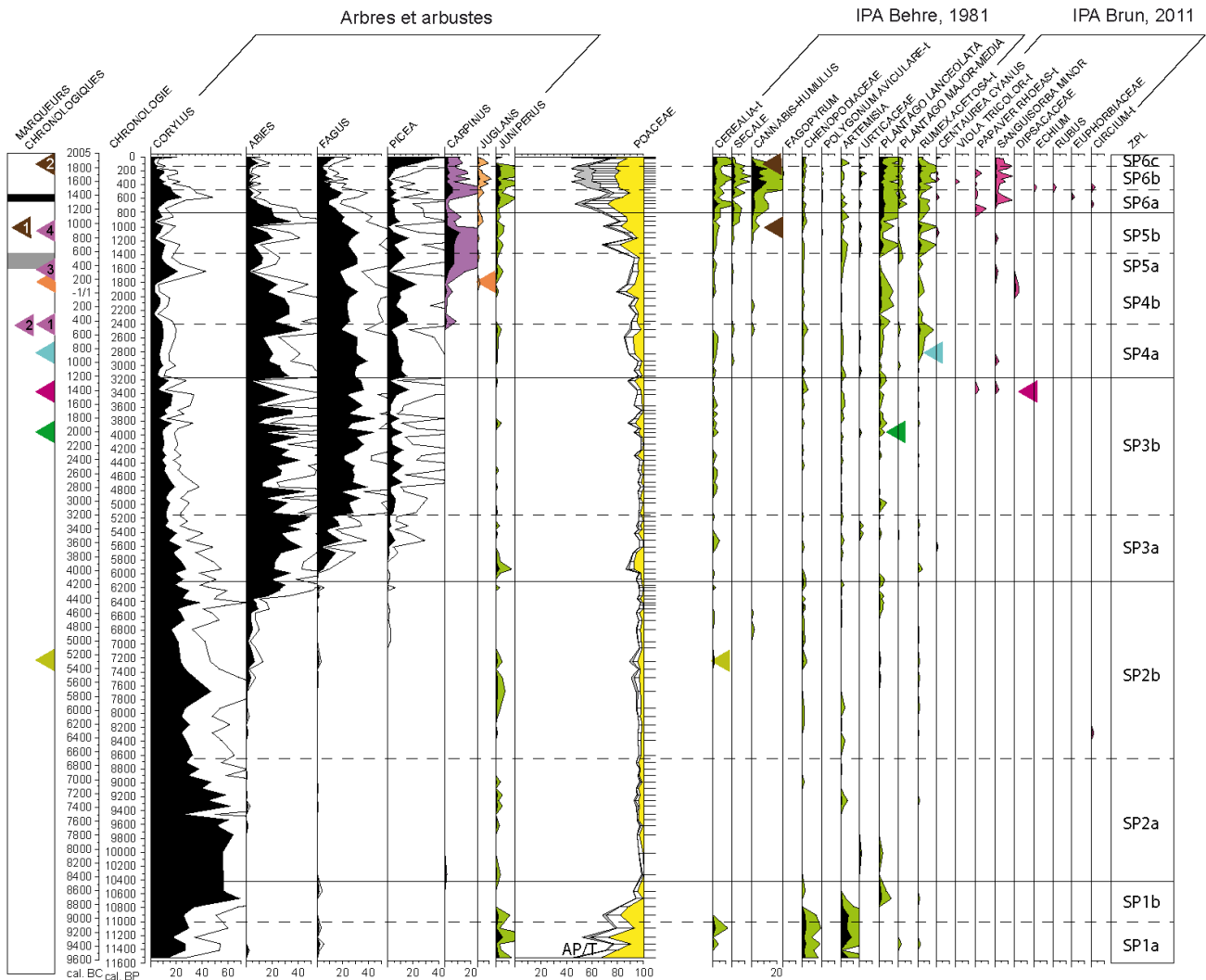
Marqueurs possibles de la transition entre la fin du système agraire forestier et l'apparition des champs permanents

- ◀ IPA d'après Brun, 2011
- ▶ Apparition de *Plantago lanceolata* en courbe continue
- ▶ Apparition de *Rumex acetosa-t* en courbe continue

Marqueurs chronologiques

- ◀ Premier grain de pollen de *Carpinus*
- ▶ Début de la courbe continu de *Carpinus*
- ▶ Début de l'augmentation des valeurs de *Carpinus*
- ▶ Décroissance des valeurs de *Carpinus*
- ▶ Premier grain de pollen de *Juglans*

Narbief, La Seigne, diagramme complet (analyses réalisées par E. Gauthier, 2004, diagramme publié in Gauthier 2012).



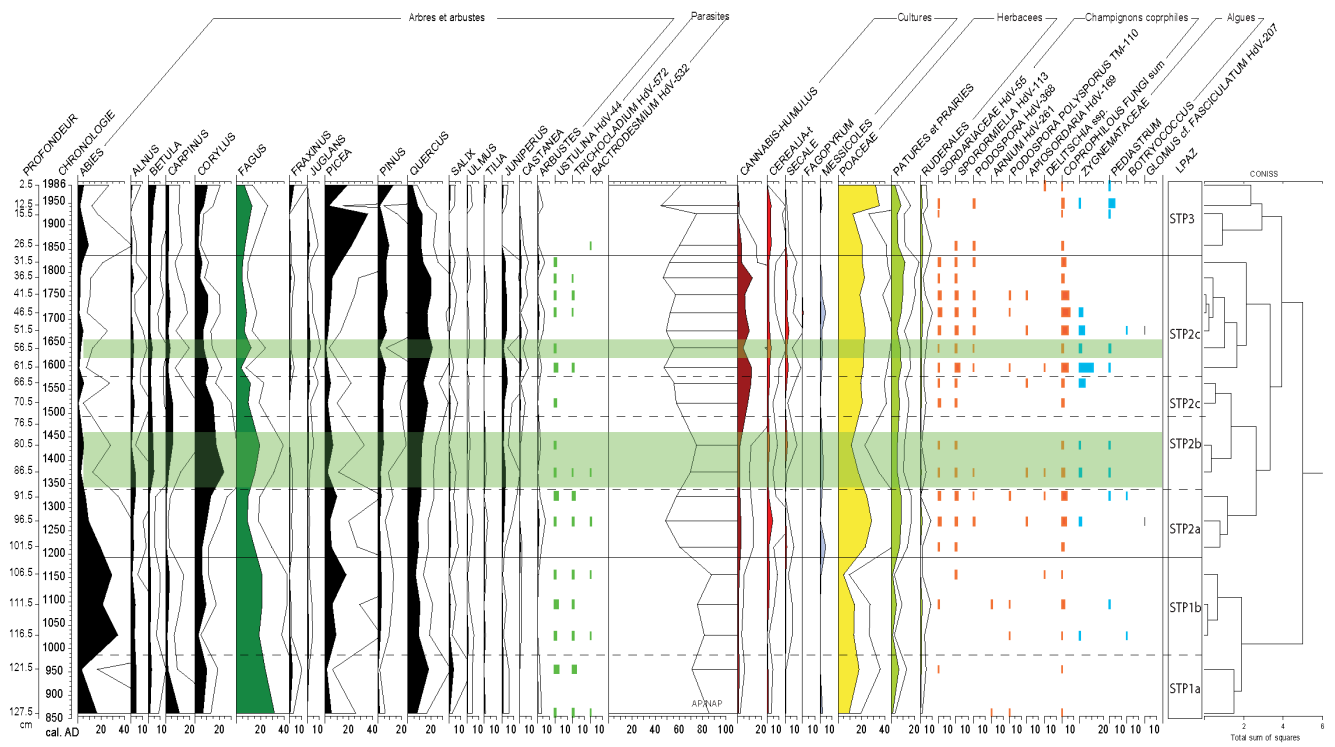
Marqueurs possibles de la transition entre la fin du système agraire forestier et l'apparition des champs permanents

- ◀ IPA d'après Brun, 2011
- ▶ Apparition de *Plantago lanceolata* en courbe continue
- ▶ Apparition de *Rumex acetosa-t* en courbe continue

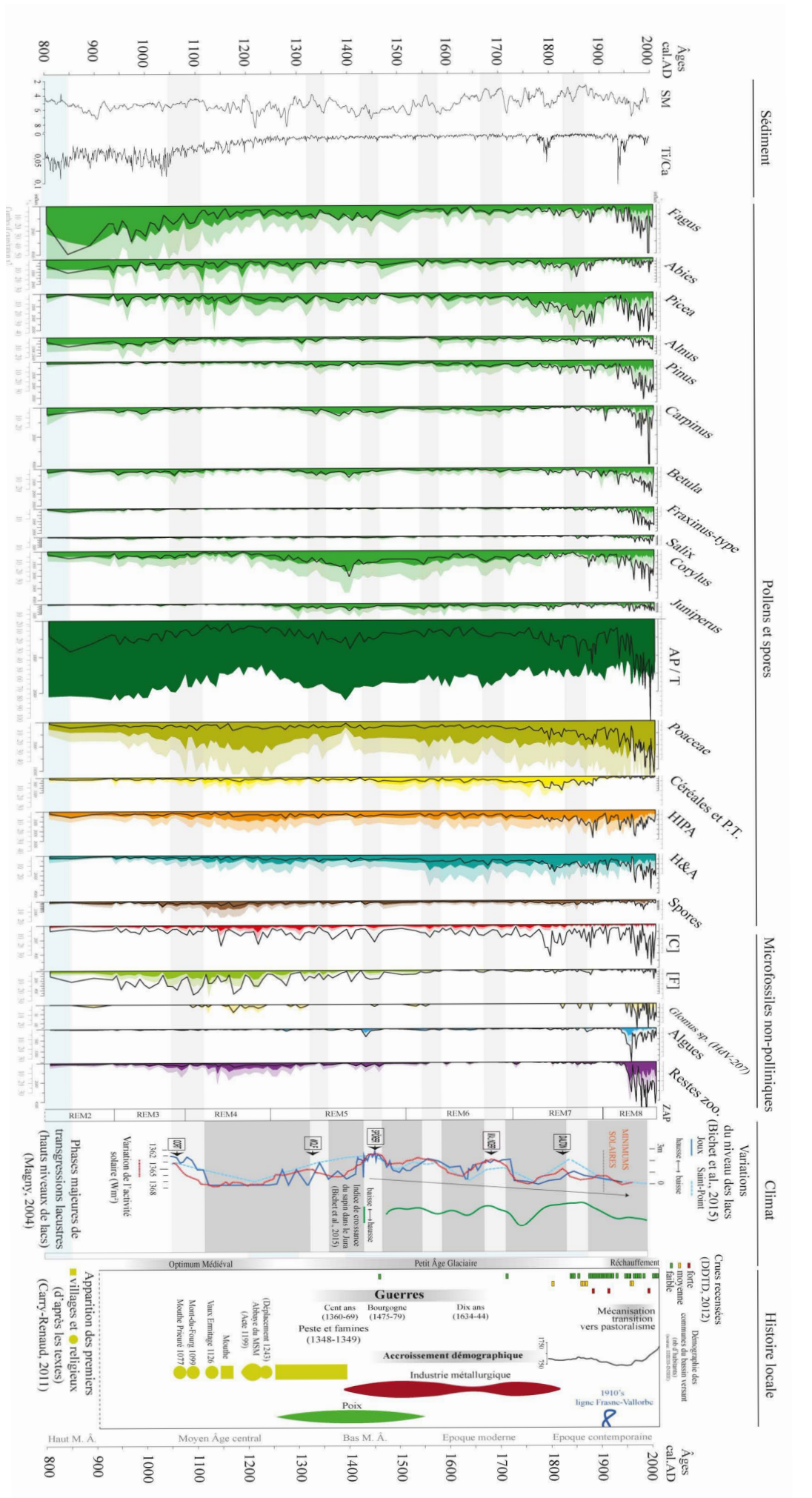
Marqueurs chronologiques

- ▶ Premier grain de pollen de *Cerealia-t*
- ▶ Premier grain de pollen de *Carpinus*
- ▶ Début de la courbe continu de *Carpinus*
- ▶ Début de l'augmentation des valeurs de *Carpinus*
- ▶ Décroissance des valeurs de *Carpinus*
- ▶ Premier grain de pollen de *Juglans*
- ▶ Début de l'augmentation des valeurs de *Cannabis/Humulus*
- ▶ Décroissance des valeurs de *Cannabis/Humulus*
- Déprise agricole du XI^e siècle
- Déprise agricole Bas Empire/Haut Moyen Age

Saint-Point - Lac de Saint-Point, diagramme complet (analyses réalisées par E. Gauthier, 2010, diagramme publié in Gauthier 2012).



Saint-Point - Lac de Saint-Point, diagramme centré sur le dernier millénaire (analyses réalisées par E. Gauthier, 2010, diagramme publié in Gauthier 2012).



Remoray - Lac de Remoray, diagramme synthétique (analyses réalisées par L. Murgua, diagramme publié in Murgua 2015, vol. 2).

2. Atlas des occupations médiévales et modernes

L'inventaire présenté ici prend en compte tous les indices de fréquentation dans la fenêtre chronologique étudiée, du V^e au XVII^e siècle. Les occupations antérieures au V^e siècle ou les habitats représentés sur les cartes du XVIII^e siècle ne sont donc pas inventoriés ici.

Les occupations ont été présentées en quatre catégories. La première regroupe les édifices culturels, les établissements monastiques, les établissements de charité et les espaces funéraires. La deuxième partie comprend l'inventaire des sites élitaires et fortifiés. Les points d'habitat eux-mêmes sont décrits dans une troisième catégorie. Les structures relatives à l'exploitation du milieu, aux transformations de matières premières et aux circulations sont présentées dans une dernière partie. Au sein de ces groupes, les occupations inventoriées sont classées par commune et par ordre alphabétique.

La présente synthèse étant concentrée sur l'évolution des territoires ruraux, nous n'avons pas compris dans cet inventaire - ou traités très brièvement - les entités médiévales et modernes implantées dans les zones urbaines d'Autun et Pontarlier *intra-muros*. Divers sites douteux ou « faux sites » qui ont pu être présentés à tort comme médiévaux ou modernes dans la bibliographie ont en revanche été intégrés pour clarifier l'état des connaissances à leur sujet.

Les notices de sites présentées constituent des exports synthétiques de la base de données réalisée pour le travail de thèse. Elles visent à fournir une synthèse des connaissances disponibles sur les sites commentés dans le volume 1. La documentation présentée est de ce fait très hétérogène d'un site à l'autre. Les informations concernant la chronologie, la localisation, la présence de vestiges ou de mentions écrites ou la présence d'études spécifiques au site ont été homogénéisées.

Les coordonnées géographiques sont indiquées en Lambert II et Lambert 1993. Elles correspondent à un centroïde relatif soit à un toponyme ou un habitat actuel correspondant à une mention ancienne, soit à un gisement archéologique. Les graphies anciennes du nom de lieu n'ont été précisées que lorsqu'elles présentent des changements significatifs par rapport à la forme actuelle.

Face à la quantité très variable de sources écrites disponibles d'une occupation à l'autre, nous avons choisi de ne mentionner dans ces notices que quelques principaux textes et fonds d'archives, soit parce qu'ils fournissent des éléments de datation quant à l'apparition ou la disparition du site, soit parce qu'ils donnent des indications détaillées sur son organisation ou sur un changement de statut.

Des plans et vues actuelles ou anciennes des sites ont été ajoutés à chaque fois que subsistent des vestiges concernant la période étudiée, pour tenter de rendre compte de l'état du site et de la présence d'éléments datant.

Un grand nombre de notices présentent également des références à des inventaires préexistants ou des revues savantes locales, sous forme abrégée :

CASRA : dossiers conservés au service de la Carte Archéologique, SRA de Bourgogne-Franche-Comté.

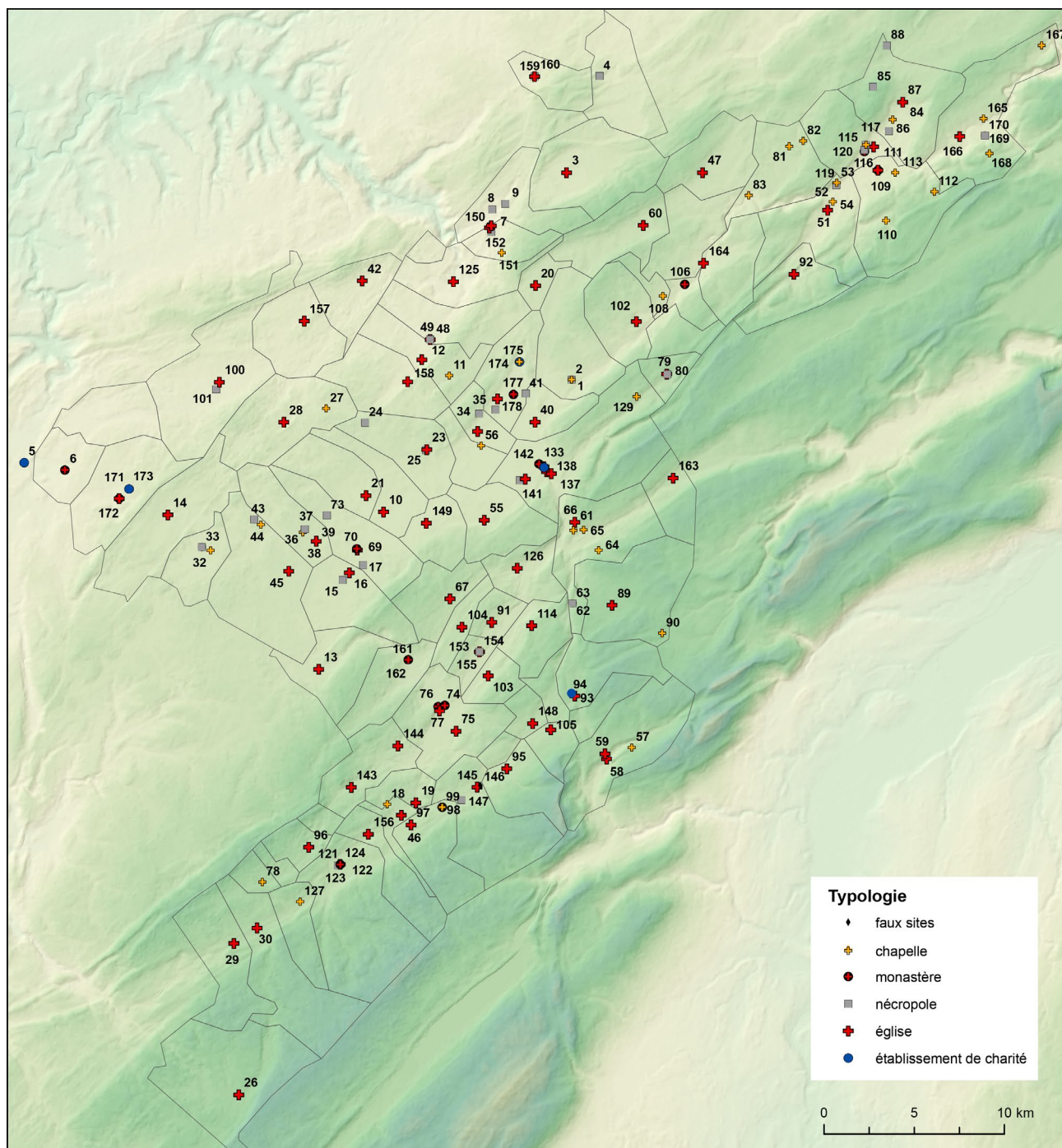
Inventaire Y. Jeannin : fiches manuscrites réalisées par Y. Jeannin compilant les informations disponibles sur les châteaux de Franche-Comté, conservées au service de la Carte Archéologique de Franche-Comté.

Base Mérimée : dossiers iconographiques et documentaires numérisés associés à l'inventaire des Monuments Historiques (<https://www.pop.culture.gouv.fr/>).

MSED : Mémoires de la Société d'Emulation du Doubs.

B.S.A.S.A. Poligny : Bulletin de la Société d'Agriculture, Sciences et Arts de Poligny.

2.1. Lieux de culte, établissements monastiques et espaces funéraires



Localisation et numéros de notice des sites inventoriés.

Sommaire des sites inventoriés.

Notice	Commune	Lieu-dit			
1	Arçon	Eglise d'Arçon 1	72	La Rivière-Drueon	En Vau les Aigues/Au Bossu 2
2	Arçon	Eglise d'Arçon 2	73	La Rivière-Drueon	Le Grand Communal
3	Arc-sous-Cicon	Eglise Saint-Etienne d'Arc	74	Labergement-Sainte-Marie	Chapelle Saint-Théodule
4	Arc-sous-Cicon	Pré Belin	75	Labergement-Sainte-Marie	Église Saint-Théodule de Labergement
5	Arc-sous-Montenot	Pontamoujard	76	Labergement-Sainte-Marie	L'Abbaye / Abbaye du Mont-Sainte-Marie
6	Arc-sous-Montenot	Prieuré Saint-Louis	77	Labergement-Sainte-Marie	Mont-du-Fourg
7	Aubonne	Eglise Saint-Antide d'Aubonne	78	Le Crouzet	Chapelle Sainte-Anne
8	Aubonne	Les Brayes	79	Les Alliés	Eglise Sainte-Foy
9	Aubonne	Sous Roche / Cimetière des Bossus	80	Les Alliés	Les Alliés
10	Bannans	Eglise de Bannans	81	Les Combes	Chapelle Notre-Dame de la Motte
11	Bians-les-Usiers	Chapelle Saint-Claude de Pissenavache	82	Les Combes	Chapelle Saint-Placide
12	Bians-les-Usiers	Eglise de Bians	83	Les Combes	Grotte-chapelle Notre-Dame de Remonot
13	Bonnevaux	Eglise Saint-Jean-Baptiste	84	Les Fins	Chapelle Saint-Claude des Suchaux
14	Boujailles	Eglise Saint-Maurice de Boujailles	85	Les Fins	Chez Fraichot
15	Bouverans	Carrière est	86	Les Fins	Cimetière des Bossus
16	Bouverans	Eglise de Bouverans	87	Les Fins	Église des Renaudumonts
17	Bouverans	Fort Bachin	88	Les Fins	Meix Vannot
18	Brey-et-Maison-du-Bois	Chapelle Sainte-Barbe de Maison du Bois	89	Les Fourgs	Eglise de l'Assomption des Fourgs
19	Brey-et-Maison-du-Bois	Eglise Saint-Sébastien du Brey	90	Les Fourgs	La Beuffarde
20	Bugny	Eglise de Bugny	91	Les Grangettes	Eglise des Grangettes
21	Bulle	Eglise Saint-Antoine de Bulle	92	Les Gras	Eglise St-Renobert des Gras
22	Bulle	Les Pouilles	93	Les Hôpitaux-Neufs	Eglise Sainte-Catherine des Hôpitaux
23	Chaffois	Eglise de l'Assomption de Chaffois	94	Les Hôpitaux-Neufs	Les Hôpitaux-Neufs/»Hôpital de Jougne»
24	Chaffois	Les Entreportes	95	Les Longevilles-Mont-d'Or	Eglise St-Sylvestre
25	Chaffois	Maison Gagnepain	96	Les Pontets	Eglise de la Visitation de Notre-Dame
26	Chapelle-des-Bois	Eglise Saint-Jean-Baptiste	97	Les Villedieu	Chapelle de Villedieu-les-Mouthe
27	Chapelle-d'Huin	Chapelle Saint-Claude du Souillot	98	Les Villedieu	Les Villedieu
28	Chapelle-d'Huin	Eglise de l'Assomption	99	Les Villedieu	Villedieu-les-Rochejean
29	Châtelblanc	Eglise de Châtelblanc	100	Levier	Eglise Saint-Jean-Baptiste de Levier
30	Chaux-Neuve	Eglise de Chaux-Neuve	101	Levier	Salle des fêtes / La Croix des Bossus
31	Courvières	Chapelle Saint-Hubert	102	Maisons-du-Bois-Lièvremonot	Église de l'Assomption
32	Courvières	Notre-Dame des Sept Douleurs	103	Malbuisson	Eglise Saint-Claude de Malbuisson
33	Courvières	Notre-Dame des Sept Douleurs	104	Malpas	Eglise de Malpas
34	Dommartin	Chapelle de Niainon 2	105	Métabief	Eglise de Métabief
35	Dommartin	Eglise de Dommartin	106	Montbenoit	Abbaye de Montbenoit
36	Dompierre-les-Tilleuls	Aux bossus	107	Montbenoit	Ermitage Saint-Benoît
37	Dompierre-les-Tilleuls	Aux bossus / Chapelle Notre-Dame de la Délivrance	108	Montflovion	Chapelle Notre-Dame de Montflovion
38	Dompierre-les-Tilleuls	Chapelle Saint-Claude / Notre-Dame de La Délivrance	109	Montlebon	Couvent des Minimes de Sur-la-Seigne
39	Dompierre-les-Tilleuls	Eglise de Dompierre	110	Montlebon	Derrière-le-Mont
40	Doubs	Eglise de l'Assomption de Doubs	111	Montlebon	Église de Sur-la-Seigne
41	Doubs	La Grande Oye	112	Montlebon	Les Fontenottes
42	Evillers	Eglise d'Evillers	113	Montlebon	Sur-le-Fourg
43	Frasne	Cessay / Cimetière des Moines	114	Montperreux	Eglise Sainte-Madeleine
44	Frasne	Chapelle Saint-Roch de Cessay	115	Morteau	Ancien cimetière
45	Frasne	Eglise de Frasne	116	Morteau	Chapelle du Pied du Mont 1
46	Gellin	Eglise de Gellin	117	Morteau	Chapelle du Pied du Mont 2
47	Gilley	Eglise Sainte-Anne de Gilley	118	Morteau	Eglise de Morteau
48	Goux-les-Usiers	Eglise de Goux	119	Morteau	Pont-de-la-Roche
49	Goux-les-Usiers	Eglise Saint-Valère ou Saint-Vallier de Goux-les-Usier	120	Morteau	Prieuré de Morteau
50	Grand-Combe-Chateleu	Bois de Morestan	121	Mouthe	Combe d'Estalon
51	Grand-Combe-Chateleu	Chapelle Saint-Joseph du Rossignier	122	Mouthe	Eglise de l'Assomption / St-Simon
52	Grand-Combe-Chateleu	Chapelle Saint-Sébastien du Bas de la Grand'Combe	123	Mouthe	Prieuré de Mouthe 1
53	Grand-Combe-Chateleu	Chapelle SS Ferréol et Ferjeux et Saint Antide du Pont de la Roche	124	Mouthe	Prieuré de Mouthe 2
54	Grand-Combe-Chateleu	Eglise Saint-Joseph de la Grand-Combe	125	Ouhans	Eglise Saint-Maurice
55	Granges-Narboz	Eglise Sainte-Brigide	126	Oye-et-Pallet	Eglise St-Martin et St-Nicolas d'Oye
56	Houtaud	Chapelle d'Houtaud	127	Petite-Chaux	Chapelle Saint-Antide de Petite-Chaux
57	Jougne	Chapelle Saint-Claude d'Entre-les-Fourgs	128	Pontarlier	Chapelle de la Croix
58	Jougne	Chapelle saint-Maurice de la Ferrière	129	Pontarlier	Chapelle des Etraches
59	Jougne	Eglise Saint-Maurice de Jougne	130	Pontarlier	Couvent des Annonciades
60	La Chaux de Gilley	Eglise Saint-Antide	131	Pontarlier	Couvent des Augustins
61	La Cluse-et-Mijoux	Chapelle de Joux	132	Pontarlier	Couvent des Bernardines
62	La Cluse-et-Mijoux	Chapelle Mijoux	133	Pontarlier	Couvent des Capucins
63	La Cluse-et-Mijoux	Chapelle Mijoux	134	Pontarlier	Couvent des Jésuites
64	La Cluse-et-Mijoux	Chapelle Notre-Dame de Montpetot	135	Pontarlier	Couvent des Ursulines
65	La Cluse-et-Mijoux	Chapelle Saint-Léger du Frambourg	136	Pontarlier	Eglise Notre-Dame
66	La Cluse-et-Mijoux	Eglise Saint-Pierre de la Cluse	137	Pontarlier	Eglise Saint-Bénigne
67	La Planée	Eglise de l'Assomption	138	Pontarlier	Eglise St-Etienne
68	La Rivière-Drueon	Cimetière Bossu	139	Pontarlier	Hôpital du faubourg Saint-Pierre
69	La Rivière-Drueon	Couvent des Dominicains de la Rivière	140	Pontarlier	Hôpital Saint-Joseph
70	La Rivière-Drueon	Eglise Saint-Nicolas de la Rivière	141	Pontarlier	Les Gravilliers
71	La Rivière-Drueon	En Vau les Aigues/Au Bossu 1	142	Pontarlier	Les Gravilliers
			143	Remoray-Boujeons	Eglise de la Nativité de Sainte-Marie de Boujeons
			144	Remoray-Boujeons	Eglise Sainte-Anne de Remoray
			145	Rochejean	Eglise Saint-Jean-Baptiste de Rochejean
			146	Rochejean	Ermitage
			147	Rochejean	La Petite-Leupe / Champs de la Croix
			148	Saint-Antoine	Eglise Saint-Antoine

149	Sainte-Colombe	Eglise de Sainte-Colombe	Notre-Dame-du-Bois 1	
150	Saint-Gorgon-Main	Eglise de Saint-Gorgon	173	Villers-sous-Chalamont La Mère-Eglise 2 / Chapelle
151	Saint-Gorgon-Main	Les Dombelles	Notre-Dame du Bois	
152	Saint-Gorgon-Main	X	174	Vuillecin Chapelle Saint-Lazare
153	Saint-Point-Lac	Eglise Saint-Ponce de Saint-Point	175	Vuillecin Hôpital Saint-Lazare
154	Saint-Point-Lac	Pré Voirin	176	Vuillecin Le Temple /Chapelle Saint-Georges 2
155	Saint-Point-Lac	Prieuré de Saint-Point ou Damvauthier	177	Vuillecin Oratoire de l'Assomption de Notre-Dame / Eglise Saint-
156	Sarrageois	Chapelle de Sarrageois	Claude	
157	Septfontaines	Eglise Saint-Nicolas de Septfontaine	178	Vuillecin Sur Bécant / sur Bécon
158	Sombacour	Eglise de Sombacour	179	X Chapelle « après Joux »
159	Vanclans	X		
160	Vanclans	Chapelle de Vanclans		
161	Vaux-et-Chantegrue	Chapelle Sainte-Marie de Vaux		
162	Vaux-et-Chantegrue	Prieuré de Vaux		
163	Verrières de Joux	Eglise St-Sébastien des Verrières		
164	Ville-du-Pont	Chapelle de Ville-du-Pont		
165	Villers-le-Lac	Chapelle de Chaillexon		
166	Villers-le-Lac	Chapelle de Villers/Eglise Saint-François-		
de-Sales				
167	Villers-le-Lac	Chapelle du Pissoux		
168	Villers-le-Lac	Chapelle du Prélot		
169	Villers-le-Lac	Chapelle Saint-Joseph des Bassots		
170	Villers-le-Lac	Les Bassots		
171	Villers-sous-Chalamont	Hospice de Chalamont		
172	Villers-sous-Chalamont	La Mère-Eglise / Chapelle		

Commune Arçon

Notice n° 1

Lieu-dit Eglise d'Arçon 1

Contexte géographique

Coordonnées Lambert II X 907453,91 Y 2224305,52 Lambert 93 X 956798,227 Y 6655193,61

Topographie Terrasse Z 845

Qualité localisation 2

Contexte actuel terrain bâti

Connaissance de l'occupation

Structures archéologiques : mobilier et structures enfouies

Chronologie : VIIe

Sources écrites :

Chronologie :

Etudes : fouille ancienne, étude de mobilier

Qualité et fiabilité de l'information 3

N° site base Bibracte :

Typologie nécropole

Chronologie VIIe s.

4 à 5 inhumations découvertes lors d'une extraction de sable pour la construction de l'église (1864).
Le mobilier, très riche, comporte deux épées, une fibule, une chaînette, des pyxides ou boîtes à parfum en bronze moulé et doré, finement décorées, deux boucles d'oreille à facettes incrustées de pierres, deux bagues et deux agrafes de ceinturon. Ces pièces ont été étudiées par E. Salin qui les attribue au VIIe siècle.

Evolution de l'occupation

Bibliographie

Joan 2003 ; Courtieu 1987, vol. 1, p. 134-135 ; B.S.A.S.A. de Poligny, 1864 ; Ebersolt 1950, p. 30 ; Salin 1949-1959, IV, p. 115.

Principales sources anciennes

Commune Arçon

Notice n° 2

Lieu-dit Eglise d'Arçon 2

Contexte géographique

Coordonnées Lambert II X 907453,91 Y 2224305,52 Lambert 93 X 956798,227 Y 6655193,61

Topographie Terrasse Z 845

Qualité localisation 1

Contexte actuel terrain bâti

Connaissance de l'occupation

Structures archéologiques : ? Chronologie :

Sources écrites : mention Chronologie : XVe

Etudes :

Qualité et fiabilité de l'information 2 N° site base Bibracte :

Typologie chapelle Chronologie XVe s. ?

Chapelle installée en 1486 ou 1500 à Arçon, avec l'accord de l'abbé de Montbenoît et du curé de Doubs. Elle dépend d'abord de la cure de Doubs mais accueille la messe à partir de 1600 (69 H 66), devient vicariale en 1683 et paroissiale en 1710. Le Dictionnaire des Communes évoque une maison abbatiale préexistante à la chapelle du XVe siècle : cette maison abbatiale ne paraît mentionnée qu'au XVIIe siècle. L'église actuelle est un édifice du XIXe siècle.

Evolution de l'occupation

Bibliographie

Barthelet 1853, p. 123 ; Courtieu 1987, vol. 1, p. 136 ; Malfroy et al. 1992

Principales sources anciennes

ADD, 69 h 66 (chapelle), 69 H 72 ; 69 H 68 (maison seigneuriale).

Commune Arc-sous-Cicon

Notice n° 3

Lieu-dit Eglise Saint-Etienne d'Arc

Contexte géographique

Coordonnées Lambert II X 907081,69 Y 2235792,22 Lambert 93 X 956525,308 Y 6666673,81

Topographie Plateau Z 795

Qualité localisation 3

Contexte actuel terrain bâti

Connaissance de l'occupation

Structures archéologiques :

Chronologie :

Sources écrites : mentions

Chronologie : XIIe- ...

Etudes :

Qualité et fiabilité de l'information 3

N° site base Bibracte :

Typologie église

Chronologie XIIe s.- actuel

Lieu de culte attesté en 1148, chapelle dépendante de la paroisse de Saint-Gorgon, sous le patronage de Montbenoît. L'église paroissiale actuelle a été édifiée en 1748 et modifiée au XIXe siècle.

Evolution de l'occupation

Bibliographie

Droz 1760, p. 189 ; Jouffroy 1927 ; Bouveresse 1979 ; Courtieu 1987, vol. 1, p. 141-142.

Principales sources anciennes

ADD, 69 H 125 (1148), 69 H 73

Commune	Arc-sous-Cicon	Notice n°	4
Lieu-dit	Pré Belin		

Contexte géographique

Coordonnées	Lambert II	X	908862,7	Y	2241166,63	Lambert 93	X	958351,155	Y	6672028,35
Topographie	Fond de vallée								Z	788
Qualité localisation	1					Contexte actuel				

Connaissance de l'occupation

Structures archéologiques :		Chronologie :		
Sources écrites :	indice toponymique	Chronologie :		
Etudes :				
Qualité et fiabilité de l'information	1		N° site base Bibracte :	

Typologie	nécropole	Chronologie	XIVe /XVIIe s. ?
-----------	-----------	-------------	------------------

Ce lieu-dit aurait accueilli un cimetière de pestiférés, rattaché par l'historiographie locale à la Guerre de Dix Ans. Il est cité dans le Dictionnaire des communes (Courtieu 1987) sur la base d'une référence initiale non retrouvée.

Evolution de l'occupation

--

Bibliographie

Courtieu 1987, vol. 1, p. 140

Principales sources anciennes

--

Commune Arc-sous-Montenot

Notice n° 5

Lieu-dit Pontamoujard

Contexte géographique

Coordonnées Lambert II X 877098,67 Y 2219436,34 Lambert 93 X 926426,887 Y 6650590,00

Topographie Plateau Z 625

Qualité localisation 1

Contexte actuel terrain bâti

Connaissance de l'occupation

Structures archéologiques : Chronologie :

Sources écrites : mentions, descriptions détaillées Chronologie : XIIIe-XVIIe s.

Etudes : Etude historique

Qualité et fiabilité de l'information 2 N° site base Bibracte :

Typologie établissement de charité Chronologie XIIIe - XVIe s.

Hospice ou maladrerie mentionnée à partir de 1257. Elle est désaffectée et ruinée en 1549 puis définitivement démolie au XVIIe siècle. L'hospice comporte une chapelle, un bâtiment de quatre chambres et un logement pour l'hospitalier. Sans doute plutôt localisée sur le territoire de la commune voisine de Lemuy (Jura) ?

Evolution de l'occupation

Bibliographie

Rousset 1853, vol. 3, p. 436 ; Courtieu 1987, vol. 1, p. 146 ; Brocard 1998, p. 338-339

Principales sources anciennes

Archives de l'hôpital de Salins, E 22 (1549)

Commune Arc-sous-Montenot

Notice n° 6

Lieu-dit Prieuré Saint-Louis

Contexte géographique

Coordonnées Lambert II X 879373,58 Y 2219044,04 Lambert 93 X 928696,503 Y 6650178,46

Topographie Plateau Z 663

Qualité localisation 2

Contexte actuel habitat

Connaissance de l'occupation

Structures archéologiques : vestiges architecturaux Chronologie : XVe-XVIe s. ?

Sources écrites : mentions Chronologie : XIVE ? - XVIIIe s.

Etudes :

Qualité et fiabilité de l'information 2

N° site base Bibracte :

Typologie établissement monastique

Chronologie XIVE s. ? XVe s.- XVIe /XVIIe s.

Petit prieuré rural mal documenté, parfois dénommé prieuré Saint-Louis-sur-Salins (Dunod de Charnage 1750). Les sources anciennes n'ont pas été retrouvées et paraissent peu nombreuses.

Les informations données par les historiens locaux sont rares, confuses et largement recopiées d'un ouvrage à l'autre. Le prieuré serait créé au XIVe siècle par Jean de Chalon-Arlay (lequel ? ou Jean de Chalon-Auxerre ?). Il dépendrait durant l'époque moderne de l'ordre des Billettes, ou frères hospitaliers de la Charité-Notre-Dame, originaire de Paris (Monnier 1842). Cette fondation paraît liée à la proximité de l'itinéraire Salins-Pontarlier et à celle du bourg castral de Montenot (n° 182). Le prieuré disparaît durant l'époque moderne. Seule une chapelle subsiste en 1738, date à laquelle une visite pastorale déplore les désordres qui s'y commettent.

On repère actuellement un lieu-dit « Sous Saint-Louis » et un bâtiment pourvu de deux linteaux à accolade qui surmontent une fenêtre et sur une porte obturée, à la sortie du village en direction de Villeneuve-d'Amont.

Evolution de l'occupation

création, XIVE s. ? ; abandon, avant 1738

Bibliographie

Dunod de Charnage 1750 ; Monnier 1842, p. 492 ; Trévillers 1950 ; Courtieu 1987, vol. 1, p. 145 ; Delobette 2010 b, p. 23

Principales sources anciennes

Commune Aubonne

Notice n° 7

Lieu-dit Eglise Saint-Antide d'Aubonne

Contexte géographique

Coordonnées Lambert II X 902920,78 Y 2232811,89 Lambert 93 X 952342,221 Y 6663731,84

Topographie Plateau Z 670

Qualité localisation 1

Contexte actuel terrain bâti

Connaissance de l'occupation

Structures archéologiques : Chronologie :

Sources écrites : mentions Chronologie : XIIe- ...

Etudes :

Qualité et fiabilité de l'information 2

N° site base Bibracte :

Typologie église

Chronologie XIIe s.- actuel

Lieu de culte attesté en 1148, chapelle dépendante de l'église de Saint-Gorgon.

L'édifice médiéval, détruit, était situé vers le ruisseau du Buhin, dans le bas du village. Le bâtiment ancien est encore bien visible. Il a été transféré à son emplacement actuel au XIXe siècle pour cause de ruine et d'humidité excessive (avant 1834, l'édifice n'est plus indiqué sur le cadastre « napoléonien »).

Evolution de l'occupation

Bibliographie

Droz 1760, p. 189 ; Courtieu 1987, vol. 1, p. 161

Principales sources anciennes

ADD, 69 H 125 (1148)

Commune	Aubonne	Notice n°	8
Lieu-dit	Les Brayes		

Contexte géographique

Coordonnées	Lambert II	X	902969	Y	2233712	Lambert 93	X	952398,154	Y	6664630,78
Topographie	Fond de vallée								Z	663
Qualité localisation	3			Contexte actuel	terrain bâti					

Connaissance de l'occupation

Structures archéologiques :	mobilier et structures enfouies			Chronologie :	VIe-VIIe					
Sources écrites :					Chronologie :					
Etudes :	fouille récente partielle									
Qualité et fiabilité de l'information	2			N° site base Bibracte :						

Typologie	nécropole			Chronologie	VIe - VIIe s.				
-----------	-----------	--	--	-------------	---------------	--	--	--	--

Nécropole mérovingienne documentée par une fouille préventive partielle, à proximité du village actuel (Billoin 2012).

L'emprise totale de la nécropole est évaluée à 2000 m — pour environ 600 à 700 tombes. Les sépultures repérées sont organisées en rangées régulières orientées est/ouest. Seules trois inhumations ont été fouillées. Elles prennent la forme de creusements rectangulaires avec calages de galets et traces de contenants en bois ou de coffrage en bois pour l'une d'entre elles. Les dépôts funéraires comportent un scramasaxe, des éléments de ceinture et des monnaies. Le mobilier, la typologie des inhumations et les datations 14C indiquent une fréquentation durant les VIe-VIIIe siècles.

Evolution de l'occupation

--

Bibliographie

Billoin 2012 ; CASRA

Principales sources anciennes

--

Commune Aubonne

Notice n° 9

Lieu-dit Sous Roche / Cimetière des Bossus

Contexte géographique

Coordonnées Lambert II X Y Lambert 93 X Y

Topographie Z

Qualité localisation 1 Contexte actuel

Connaissance de l'occupation

Structures archéologiques : Chronologie :

Sources écrites : Chronologie :

Etudes :

Qualité et fiabilité de l'information 1 N° site base Bibracte :

Typologie Chronologie

Ce lieu-dit aurait accueilli un cimetière de pestiférés, rattaché par l'historiographie locale à la Guerre de Dix Ans. Lieu-dit « Croix de Sur Roche » indiqué sur la carte de Cassini. Ce site correspond peut-être au cimetière de pestiférés de « Sur le Bey » signalé par la CASRA mais non localisé.

Evolution de l'occupation

Bibliographie

Courtieu 1987, vol. 1, p. 160 ; Billoin 2012 ; CASRA

Principales sources anciennes

Commune Bannans

Notice n° 10

Lieu-dit Eglise de Bannans

Contexte géographique

Coordonnées Lambert II X 897077,77 Y 2216868,6 Lambert 93 X 946366,906 Y 6647852,43

Topographie Fond de vallée Z 817

Qualité localisation 3

Contexte actuel terrain bâti

Connaissance de l'occupation

Structures archéologiques : Chronologie :

Sources écrites : mentions Chronologie : Xle-...

Etudes :

Qualité et fiabilité de l'information 3 N° site base Bibracte :

Typologie église Chronologie Xle s. - actuel

Lieu de culte attesté dans les premières années du XIe siècle.

Édifice actuel du XVIIIe siècle.

Evolution de l'occupation

Bibliographie

Droz 1760, p. 147, 178 ; Courtieu 1987, vol. 2, p. 221

Principales sources anciennes

CR, p. 465 (v. 1000), p. 441 (1106)

Commune Bians-les-Usiers

Notice n° 11

Lieu-dit Chapelle Saint-Claude de Pissenavache

Contexte géographique

Coordonnées Lambert II X 900661,24 Y 2224479,29 Lambert 93 X 950012,835 Y 6655425,76

Topographie Z 861

Qualité localisation 3

Contexte actuel

Connaissance de l'occupation

Structures archéologiques :

Chronologie :

Sources écrites :

Chronologie :

Etudes :

Qualité et fiabilité de l'information 2

N° site base Bibracte :

Typologie

Chronologie

Chapelle placée à côté de la grange monastique de Pissenavache, créée durant l'époque moderne ? Courtieu évoque une création par les moines du Mont-Sainte-Marie. Cependant on ne trouve pas trace de la chapelle dans les archives communales (série EAC) ni dans les fonds ecclésiastiques (séries G et 64 H). La chapelle actuelle est de 1860.

Evolution de l'occupation

Bibliographie

Malfroy et al. 1981 ; Courtieu 1987, vol. 2, p. 377-378

Principales sources anciennes

ADD, 64 H 130-136

Commune Bians-les-Usiers

Notice n° 12

Lieu-dit Eglise de Bians

Contexte géographique

Coordonnées Lambert II X 899138,62 Y 2225341,62 Lambert 93 X 948498,935 Y 6656300,47

Topographie Fond de vallée Z 748

Qualité localisation 3

Contexte actuel terrain bâti

Connaissance de l'occupation

Structures archéologiques :

Chronologie :

Sources écrites : mentions

Chronologie : XVIIe ? début XVIIIe s. - ...

Etudes :

Qualité et fiabilité de l'information 3

N° site base Bibracte :

Typologie église

Chronologie XVIIe s. ? début XVIIIe s. - actuel

Chapelle vicariale dépendante de l'Eglise Saint-Valère de Goux, existante avant 1722, sans plus de précisions. On ne retrouve pas sa trace dans les inventaires de la série G ni dans celui des archives de la communauté de Bians (ADD, EAC 1949-1952). L'édifice est érigé en église paroissiale en 1843. Édifice actuel construit au XIXe siècle.

Evolution de l'occupation

Bibliographie

Malfroy et al. 1981, p. 181-183 ; Courtieu 1987, vol. 2, p. 380 ; vol. 3, p. 1216

Principales sources anciennes

Commune Bonnevaux

Notice n° 13

Lieu-dit Eglise Saint-Jean-Baptiste de Bonnevaux

Contexte géographique

Coordonnées Lambert II X 893554,86 Y 2208120,25 Lambert 93 X 942771,737 Y 6639141,94

Topographie Fond de vallée Z 845

Qualité localisation 3

Contexte actuel terrain bâti

Connaissance de l'occupation

Structures archéologiques :

Chronologie :

Sources écrites : mentions

Chronologie : XVe-...

Etudes :

Qualité et fiabilité de l'information 3

N° site base Bibracte :

Typologie église

Chronologie XVe s. - actuel

Église filiale de la Rivière, attestée en 1439 (ou dès 1190 d'après J.-I.-J. Bourgon, mais il s'agirait d'une confusion avec Bouverans). Érection en paroisse en 1787.

Édifice actuel daté du XIXe siècle ; éléments de statuaire du XVIIIe siècle.

Evolution de l'occupation

Bibliographie

Droz 1760, p. 182 ; Bourgon 1841, p. 299 ; Courtieu 1987, vol. 2, p. 448-449

Principales sources anciennes

Commune	Boujailles	Notice n°	14
Lieu-dit	Eglise Saint-Maurice de Boujailles		

Contexte géographique

Coordonnées	Lambert II	X	885104,23	Y	2216600,27	Lambert 93	X	934401,282	Y	6647687,44
Topographie	Plateau								Z	814
Qualité localisation	3				Contexte actuel	terrain bâti				

Connaissance de l'occupation

Structures archéologiques :		Chronologie :		
Sources écrites :	mentions	Chronologie :	XIIIe- ...	
Etudes :				
Qualité et fiabilité de l'information	3		N° site base Bibracte :	

Typologie	église	Chronologie	XIIIe s.- actuel
-----------	--------	-------------	------------------

Eglise mentionnée à partir de 1215, sous le patronage de Sainte-Madeleine de Salins puis de l'hôpital du Saint-Sépulcre de Salins. L'église dessert les villages de Boujailles et Courvières et le partage des dépenses d'entretien provoque divers démêlés entre les deux communautés pendant la période moderne.
L'édifice actuel a été reconstruit en 1845-1849, seuls des éléments de mobilier du XVIIIe siècle subsistent de l'église antérieure.

Evolution de l'occupation

--

Bibliographie

Courtieu 1987, vol. 2, p. 465

Principales sources anciennes

--

Commune Bouverans

Notice n° 15

Lieu-dit Carrière est

Contexte géographique

Coordonnées Lambert II X Y Lambert 93 X Y

Topographie Z

Qualité localisation 2

Contexte actuel

Connaissance de l'occupation

Structures archéologiques : Chronologie :

Sources écrites :

Chronologie :

Etudes :

Qualité et fiabilité de l'information 1

N° site base Bibracte :

Typologie

Chronologie

Découverte fortuite en 1970 d'inhumations « sur un dallage de pierre » lors de l'exploitation d'une carrière (notes dactylographiées et courriers, CASRA). D'après l'un des courriers, daté de 1970, l'exploitant de la carrière détruisait régulièrement les ossements mis au jour pour ne pas perturber la bonne marche de l'exploitation.

Evolution de l'occupation

Bibliographie

CASRA ; Joan 2003

Principales sources anciennes

Commune Bouverans

Notice n° 16

Lieu-dit Eglise de Bouverans

Contexte géographique

Coordonnées Lambert II X 895203,9 Y 2213478,48 Lambert 93 X 944465,467 Y 6644481,35

Topographie Fond de vallée Z 826

Qualité localisation 3

Contexte actuel terrain bâti

Connaissance de l'occupation

Structures archéologiques : vestiges bâtis en élévation

Chronologie : XVIe-XVIIIe

Sources écrites : mentions

Chronologie : XIe- ...

Etudes : analyse architecturale

Qualité et fiabilité de l'information 3

N° site base Bibracte :

Typologie église

Chronologie XIe s.- actuel

Église paroissiale mentionnée dès 1190, donnée à l'abbaye Saint-Vincent de Besançon (confusion avec Bonnevaux dans Bourgon 1841). Devenue ensuite église filiale de la paroisse de la Rivière (XIIIe siècle).
Chœur flamboyant et nef du XVIe siècle, bas-côtés du XVIIe siècle. Une croix en pierre du XVIe siècle voisine de l'église est inventoriée aux Monuments historiques.

Evolution de l'occupation

Existant, XIe s. ; réaménagement, XVIe s. ; réaménagement, XVIIe s.

Bibliographie

Droz 1760, p. 182 ; Tournier 1954, p. 286 ; Courtieu 1987, vol. 2, p. 485, 488-489 ; Base Mérimée

Principales sources anciennes

Commune	Bouverans	Notice n°	17
Lieu-dit	Fort Bachin		

Contexte géographique

Coordonnées Lambert II X Y Lambert 93 X Y

Topographie Z

Qualité localisation 3 Contexte actuel

Connaissance de l'occupation

Structures archéologiques : Chronologie :

Sources écrites : Chronologie :

Etudes :

Qualité et fiabilité de l'information 2 N° site base Bibracte :

Typologie Chronologie

Fortification de terre d'époque indéterminée, sans doute protohistorique (Âge du Fer ?) constituée d'un tertre tronconique de 30 m de diamètre pour 3 à 4 m de haut, doté d'une dépression centrale et entouré par un double *vallum* de 60 m de côté, au centre d'une zone marécageuse.

La fortification accueille une série de sépultures du haut Moyen Âge : cinq ont été fouillées en 1978. Ces inhumations prennent la forme de fosses simples et l'une d'entre elles présente un coffrage de pierres plates. Le mobilier est peu abondant : une sépulture associée à un scramasaxe, une plaque-boucle de type Berne-Soleure (VIIe siècle) et des petits objets, une autre inhumation pourvue d'une plaque en bronze.

Découverte d'une plaque-boucle supplémentaire par M. Sobritz en 1986, signalements supplémentaires de mobilier affleurant depuis (indications orales V. Bichet, M. Dichamp).

Evolution de l'occupation

Occupation protohistorique ; fréquentation, c. VIIe s.


Bibliographie

Joan 2003 ; Chouquer 1976-1977 ; Bichet 1978 (rapport) ; Gallia, 1982, p. 375 ; Guiraud 1987 ; Passard, Urlacher 1991 (rapport) ; Reverdy 2009

Principales sources anciennes



Boverans - Fort Bâchin (orthophotographie de l'IGN, 2017, <https://www.geoportail.gouv.fr/carte>).



Boverans - Fort Bâchin, relevé topographique (Fr. Reverdy, publié in Reverdy 2009).

Commune Brey-et-Maison-du-Bois

Notice n° 18

Lieu-dit Chapelle Sainte-Barbe de Maison du Bois

Contexte géographique

Coordonnées Lambert II X 897419,31 Y 2200657,88 Lambert 93 X 946568,630 Y 6631652,72

Topographie Combe Z 973

Qualité localisation 3

Contexte actuel terrain bâti

Connaissance de l'occupation

Structures archéologiques : vestiges bâtis en élévation Chronologie : XVe, XVIIe-XVIIIe

Sources écrites : mentions Chronologie : XVIIe- ...

Etudes :

Qualité et fiabilité de l'information 3

N° site base Bibracte :

Typologie chapelle

Chronologie XVIIe s.- actuel

Chapelle vicariale dépendante de la Rivière, érigée au XVIIe siècle.

On observe aujourd'hui un petit édifice des XVIIe-XVIIIe siècles, voisinant avec une croix de pierre attribuée au XVe siècle.

Evolution de l'occupation

Bibliographie

Droz 1760, p. 187 ; Courtieu 1987, vol. 2, p. 552

Principales sources anciennes

Commune Brey-et-Maison-du-Bois

Notice n° 19

Lieu-dit Eglise Saint-Sébastien du Brey

Contexte géographique

Coordonnées Lambert II X 899006,72 Y 2200749,24 Lambert 93 X 948155,449 Y 6631730,33

Topographie Combe Z 923

Qualité localisation 3

Contexte actuel terrain bâti

Connaissance de l'occupation

Structures archéologiques : Chronologie :

Sources écrites : mentions Chronologie : XVe- ...

Etudes :

Qualité et fiabilité de l'information 3

N° site base Bibracte :

Typologie église

Chronologie XVe s.- actuel

Chapelle vicariale dépendante de la Rivière, créée en 1495-1497, devenue paroissiale en 1781. Édifice actuel de 1837.

Evolution de l'occupation

Bibliographie

Droz 1760, p. 187 ; Courtieu 1987, vol. 2, p. 552

Principales sources anciennes

ADD, G 2331 ; 64 H 151 (1497)

Commune Bugny

Notice n° 20

Lieu-dit Eglise de Bugny

Contexte géographique

Coordonnées Lambert II X 905406,91 Y 2229511,06 Lambert 93 X 954797,813 Y 6660412,39

Topographie Fond de vallée Z 860

Qualité localisation 3

Contexte actuel terrain bâti

Connaissance de l'occupation

Structures archéologiques :

Chronologie :

Sources écrites : mentions

Chronologie : XVIIe- ...

Etudes :

Qualité et fiabilité de l'information 3

N° site base Bibracte :

Typologie église

Chronologie XVIIe s.- actuel

Chapelle vicariale créée en 1673. Édifice actuel daté du XVIIIe et du XIXe siècle.

Evolution de l'occupation

Bibliographie

Courtieu 1987, vol. 2, p. 564

Principales sources anciennes

Commune Bulle

Notice n° 21

Lieu-dit Eglise Saint-Antoine de Bulle

Contexte géographique

Coordonnées Lambert II X 896093,32 Y 2217781,21 Lambert 93 X 945391,153 Y 6648772,74

Topographie Fond de vallée Z 827

Qualité localisation 3

Contexte actuel terrain bâti

Connaissance de l'occupation

Structures archéologiques : Chronologie :

Sources écrites : mentions Chronologie : XVIIe- ...

Etudes :

Qualité et fiabilité de l'information 3 N° site base Bibracte :

Typologie église Chronologie XVIIe s.- actuel

Chapelle fondée au XVIIe siècle, dédiée à saint Antoine, dépendant de l'église succursale de Bannans, devenue succursale après 1801. Édifice actuel des XVIIIe-XIXe siècles.

Evolution de l'occupation

Bibliographie

Bourgon 1841, p. 349-352 ; Courtieu 1987, vol. 2, p. 567-568

Principales sources anciennes

Commune

Notice n°

Lieu-dit

Contexte géographique

Coordonnées Lambert II X Y Lambert 93 X Y

Topographie Z

Qualité localisation Contexte actuel

Connaissance de l'occupation

Structures archéologiques : Chronologie :

Sources écrites : Chronologie :

Etudes :

Qualité et fiabilité de l'information N° site base Bibracte :

Typologie Chronologie

Découverte en 1855 d'inhumations qualifiées de « sépultures burgondes » et associées à des « monnaies romaines ». Site et lieu-dit mal localisés.

Evolution de l'occupation

Bibliographie

Joan 2003 ; Ebersolt 1950, p. 30, n° 26 ; Courtieu 1987, vol. 2, p. 565 ; Passard 1992, p. 9.

Principales sources anciennes

Commune Chaffois

Notice n° 23

Lieu-dit Eglise de l'Assomption de Chaffois

Contexte géographique

Coordonnées Lambert II X 899452,94 Y 2220354,92 Lambert 93 X 948770,055 Y 6651315,31

Topographie Pied de pente Z 850

Qualité localisation 3

Contexte actuel terrain bâti

Connaissance de l'occupation

Structures archéologiques : Chronologie :

Sources écrites : mentions Chronologie : XIIIe- ...

Etudes :

Qualité et fiabilité de l'information 3 N° site base Bibracte :

Typologie église Chronologie XIIIe s.- actuel

Église paroissiale mentionnée à partir de 1217, sous le patronage du chapitre métropolitain de Besançon. Édifice actuel fin XVIIIe-début XIXe siècle, reconstruit en grande partie en 1904.

Evolution de l'occupation

Bibliographie

Principales sources anciennes

ADD, G 531, f° 118 v° (1224)

Commune Chaffois

Notice n° 24

Lieu-dit Les Entreportes

Contexte géographique

Coordonnées Lambert II X 896009 Y 2221821 Lambert 93 X 945341,674 Y 6652809,80

Topographie Z 848

Qualité localisation 1

Contexte actuel prairie

Connaissance de l'occupation

Structures archéologiques : concentration de mobilier

Chronologie : XVe

Sources écrites :

Chronologie :

Etudes : fouilles anciennes

Qualité et fiabilité de l'information 3

N° site base Bibracte :

Typologie sépulture isolée

Chronologie XVe s.

Sépulture isolée découverte au XIXe siècle par le propriétaire de la parcelle, associée à 25 monnaies d'or de la seconde moitié du XVe siècle (Laurens 1839).

Après le repérage fortuit de deux monnaies d'or remontées par une taupinière, le propriétaire fait des fouilles pour rechercher d'autres « choses curieuses » : « ses recherches ne furent point infructueuses, car à trois pieds de profondeur, il rencontra quelques ossements humains et 23 autres pièces d'or entièrement semblables, qui paraissaient avoir été déposées dans la fosse creusée pour l'inhumation de l'individu dont les restes venaient d'être découverts. Des fouilles plus étendues furent faites, mais ne donnèrent aucun résultat [...] La tradition [n'apprend] rien à cet égard, et nuls débris d'armes ou d'ustensiles quelconques [n'ont] été trouvés » (Laurens 1839)

Les pièces d'or, de la valeur d'« un ducat de Hollande », présentent en avers l'effigie d'un évêque assis, légendé « *Sanctus Martinus episcopus* » au revers un écu armorié légendé « *Moneta aurea nova Trajectensis* » (Laurens 1839). Ces monnaies semblent avoir été frappées par David de Bourgogne, évêque d'Utrecht entre 1456 et 1484 (voir Van Mieris (Frans), *Beschryving der bisschoppelyke munten en zegelen van Utrecht in t byzonder...*, S. Luchtmans, 1726, p. 269-273).

S'agit-il d'une sépulture et d'un dépôt monétaire liés aux conflits de la fin du XVe siècle ?

Evolution de l'occupation

Bibliographie

Laurens 1839 ; CASRA

Principales sources anciennes

Commune	Chaffois	Notice n°	25
Lieu-dit	Maison Gagnepain		

Contexte géographique

Coordonnées	Lambert II	X	899407	Y	2220328	Lambert 93	X	948723,923	Y	6651288,81
Topographie	Fond de vallée								Z	851
Qualité localisation	1				Contexte actuel	terrain bâti				

Connaissance de l'occupation

Structures archéologiques :	mobilier et structures enfouies	Chronologie :	Vle-VIIIe s.	
Sources écrites :		Chronologie :		
Etudes :				
Qualité et fiabilité de l'information	2		N° site base Bibracte :	

Typologie	nécropole	Chronologie	Vle - VIIIe s.
-----------	-----------	-------------	----------------

Sépultures du haut Moyen Âge découvertes en 1836 et 1846 lors d'aménagements routiers « vers la Maison Gagnepain » (mal localisé). Une autre découverte a été effectuée à proximité quelques années plus tôt, à côté d'une maison du village, dont le propriétaire voulait creuser une citerne mais renonça à cause des grandes quantités d'ossements retrouvés (Annuaire du Jura, 1836).

L'Annuaire du Jura de 1836 évoque « jusqu'à six ou sept têtes l'une sur l'autre », ce qui indiquerait six à sept niveaux d'inhumations successives. Les ossements étaient enfouis à 50 cm de profondeur et présents sur une surface de 90 m de long. Le mobilier comprend une hache bipenne, une fibule en croix latine, une épingle à cheveux en argent doré, des épées, un scramaxase, une lance et une agrafe. L'Annuaire décrit d'autres scramasaxes (décrits comme « des lames de sabre d'un demi-mètre de long [...] ressemblant assez à de gros couteaux de bouchers »...), des places de fer rivetées, des agrafes et des boucles en cuivre.

Evolution de l'occupation

--

Bibliographie

Joan 2003 ; Courtieu 1987, vol. 2, p. 612 ; Clerc, 1853, p. 61, 79-80 ; 1870, I, p. 538 et 545 ; Annuaire du Jura, 1856 ; Gauthier 1872, p. 597 ; Barrière Flavy 1901, I, p. 102, 355, 358, 360, 364, 381, fig. 34 ; Ebersolt, 1950, p. 30

Principales sources anciennes

--

Commune

Notice n°

Lieu-dit

Contexte géographique

Coordonnées Lambert II X Y Lambert 93 X Y

Topographie Z

Qualité localisation

Contexte actuel

Connaissance de l'occupation

Structures archéologiques :

Chronologie :

Sources écrites :

Chronologie :

Etudes :

Qualité et fiabilité de l'information

N° site base Bibracte :

Typologie

Chronologie

Chapelle vicariale dépendant de Mouthe fondée en 1632, devenue paroissiale en 1746.

L'édifice actuel date du début du XVIIe siècle, avec quelques remaniements des XVIIIe et XIXe siècles.

Evolution de l'occupation

Bibliographie

Droz 1760, p. 184 ; Musy 1930 ; Courtieu 1987, vol. 2, p. 661 ; Bono 1996

Principales sources anciennes

ADD, 35 H 194

Commune

Notice n°

Lieu-dit

Contexte géographique

Coordonnées Lambert II X Y Lambert 93 X Y

Topographie Z

Qualité localisation

Contexte actuel

Connaissance de l'occupation

Structures archéologiques :

Chronologie :

Sources écrites :

Chronologie :

Etudes :

Qualité et fiabilité de l'information

N° site base Bibracte :

Typologie

Chronologie

Chapelle installée dans le hameau du Souillot, médiévale ? Le Dictionnaire des Communes évoque une existence probable dès le XIIIe siècle, sans citer d'arguments (Courtieu 1987). Pas d'autres références ou sources anciennes retrouvées. Reconstruction en 1783, puis en 1873-1877.

Evolution de l'occupation

Bibliographie

Duhem 1936, p. 129-133 ; Courtieu 1987, vol. 2, p. 670

Principales sources anciennes

Commune

Notice n°

Lieu-dit

Contexte géographique

Coordonnées Lambert II X Y Lambert 93 X Y

Topographie Z

Qualité localisation Contexte actuel

Connaissance de l'occupation

Structures archéologiques : Chronologie :

Sources écrites : Chronologie :

Etudes :

Qualité et fiabilité de l'information N° site base Bibracte :

Typologie

Chronologie

Église attestée au XIIe siècle, collation donnée à l'abbaye de Montbenoit (en 1141 ? identification douteuse). Nouvelle fondation d'une chapellenie en 1504 après une phase de travaux.

Clocher-porche, nef de quatre travées avec bas-côtés, transept à croisillons peu saillants, travée droite de chœur, chapelles latérales et chevet pentagonal. La nef présente des arcades en tiers-points avec claveaux à angles abattus, portées par des piles rondes sans chapiteaux. Elle est voûtée d'ogives barlongues dotées d'arcs à tore en amande avec filet et cavets. Le bas-côté sud est couvert de voûtes d'ogives à clefs rondes avec décor de feuillages ; le bas-côté nord montre lui des clefs à écus armoriés aujourd'hui martelés. Le transept et le chœur présentent les mêmes voûtements retombant en pénétration sur des piles cruciformes dans le transept, puis sur des colonnettes engagées et des culots dans le chœur. On remarque enfin une piscine liturgique sommée d'un arc en accolade très décoré.

La nef, le transept et le chœur semblent construits vers 1493-1504. Des remaniements interviennent à la fin du XVIIe siècle sur les murs extérieurs, les baies, le clocher, la première travée de la nef et les chapelles latérales.

Evolution de l'occupation

Bibliographie

Principales sources anciennes

Commune Châtelblanc

Notice n° 29

Lieu-dit Eglise de Châtelblanc

Contexte géographique

Coordonnées Lambert II X 888972,96 Y 2192870,91 Lambert 93 X 938062,626 Y 6623945,25

Topographie Fond de vallée Z 1021

Qualité localisation 3

Contexte actuel terrain bâti

Connaissance de l'occupation

Structures archéologiques : vestiges bâtis en élévation

Chronologie : XVIIe

Sources écrites : mentions

Chronologie : XVIIe-...

Etudes :

Qualité et fiabilité de l'information 3

N° site base Bibracte :

Typologie église

Chronologie XVIIe s. - actuel

Chapelle vicariale dépendante de Mouthe, fondée en 1633, consacrée en 1655, devenue succursale en 1807.
Édifice actuel construit entre 1633 et 1655.

Evolution de l'occupation

Bibliographie

Droz 1760, p. 184 ; Musy 1930 ; Courtieu 1987, vol. 2, p. 713

Principales sources anciennes

Commune Chaux-Neuve

Notice n° 30

Lieu-dit Eglise de Chaux-Neuve

Contexte géographique

Coordonnées Lambert II X 890261,26 Y 2193737,42 Lambert 93 X 939357,257 Y 6624799,91

Topographie Fond de vallée Z 1009

Qualité localisation 3

Contexte actuel terrain bâti

Connaissance de l'occupation

Structures archéologiques : vestiges bâtis en élévation

Chronologie : XVe-XVIIe

Sources écrites : mentions

Chronologie : XVe-...

Etudes : analyse architecturale

Qualité et fiabilité de l'information 3

N° site base Bibracte :

Typologie église

Chronologie XVe s. - actuel

Église vicariale dépendante de Mouthe créée en 1443, consacrée en 1487.

Édifice actuel comprenant des élévations du XVe siècle, modifiées au XVIe siècle puis en 1607-1684

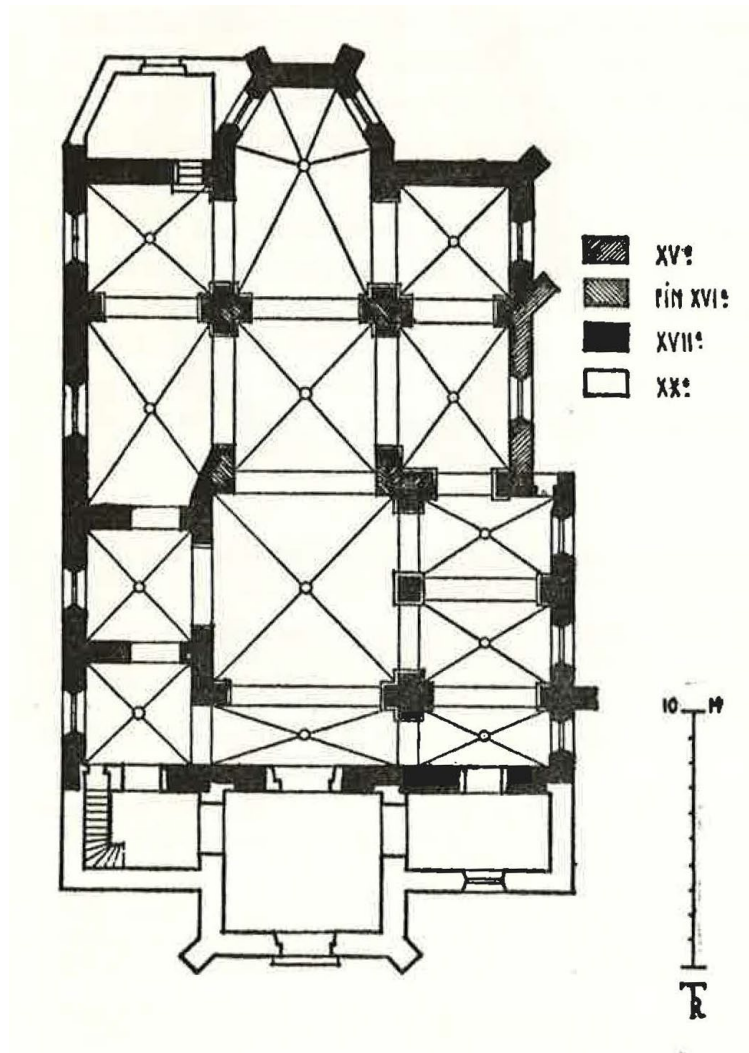
Evolution de l'occupation

Bibliographie

Droz 1760, p. 184 ; Bourgon 1841, p. 278 ; Musy 1930 ; Tournier 1954, PL. LVI, p. 296, 298, 300, 301

Principales sources anciennes

ADD, 35 H 196



Eglise de Chaux-Neuve, plan et phasage de R. Tournier (Tournier 1954, p. 2996).

Commune Courvières

Notice n° 31

Lieu-dit Chapelle Saint-Hubert

Contexte géographique

Coordonnées Lambert II X 887498,73 Y 2214651,79 Lambert 93 X 936776,988 Y 6645720,00

Topographie Plateau Z 821

Qualité localisation 3

Contexte actuel terrain bâti

Connaissance de l'occupation

Structures archéologiques : Chronologie :

Sources écrites : mentions Chronologie : XVe- ...

Etudes :

Qualité et fiabilité de l'information 3

N° site base Bibracte :

Typologie chapelle

Chronologie XVe s.- actuel

Chapelle vicariale dépendant de la paroisse de Boujailles, édifée en 1486. En 1663, le desservant de l'église acquiert le droit d'administrer les sacrements ; le cimetière et le siège de la paroisse restent cependant à Boujailles jusqu'à la fin du XVIIIe siècle. L'édifice actuel a été entièrement reconstruit en 1840 et 1870.

Evolution de l'occupation

Bibliographie

Droz 1760 ; Bourgon 1841 ; Courtieu 1987, vol. 1, p. 929

Principales sources anciennes

Commune Courvières

Notice n° 32

Lieu-dit Notre-Dame des Sept Douleurs

Contexte géographique

Coordonnées Lambert II X 887015,44 Y 2214832,46 Lambert 93 X 936295,665 Y 6645904,68

Topographie Z 815

Qualité localisation 3

Contexte actuel prairie

Connaissance de l'occupation

Structures archéologiques : vestiges bâtis en élévation

Chronologie : XVIIe

Sources écrites :

Chronologie :

Etudes :

Qualité et fiabilité de l'information 3

N° site base Bibracte :

Typologie chapelle

Chronologie XVIIe s. - actuel

La tradition locale évoque un cimetière de pestiférés autour de la chapelle moderne Notre-Dame des Sept Douleurs. Cette chapelle est dédiée également à saint Roch, associé à la peste, ce qui peut constituer un indice supplémentaire.

Evolution de l'occupation

Bibliographie

Courtieu 1987, vol. 2, p. 929

Principales sources anciennes

Commune Courvières

Notice n° 33

Lieu-dit Notre-Dame des Sept Douleurs

Contexte géographique

Coordonnées Lambert II X Y Lambert 93 X Y

Topographie Z

Qualité localisation 2

Contexte actuel

Connaissance de l'occupation

Structures archéologiques :

Chronologie :

Sources écrites :

Chronologie :

Etudes :

Qualité et fiabilité de l'information 1

N° site base Bibracte :

Typologie

Chronologie

La tradition locale évoque un cimetière de pestiférés autour de la chapelle moderne Notre-Dame des Sept Douleurs. Cette chapelle est dédiée également à saint Roch, associé à la peste, ce qui constitue un indice supplémentaire.

Evolution de l'occupation

Bibliographie

Courtieu 1987, vol. 2, p. 929

Principales sources anciennes

Commune	Dommartin	Notice n°	34
Lieu-dit	Chapelle de Niainon 2		

Contexte géographique

Coordonnées	Lambert II	X	902339,26	Y	2222378,86	Lambert 93	X	951671,339	Y	6653312,66
Topographie	Pied de pente								Z	844
Qualité localisation	3				Contexte actuel	terrain bâti				

Connaissance de l'occupation

Structures archéologiques :	vestiges bâtis en élévation	Chronologie :	XVIIe ou XVIIIe ?	
Sources écrites :		Chronologie :		
Etudes :	prospections			
Qualité et fiabilité de l'information	2		N° site base Bibracte :	

Typologie	nécropole	Chronologie	XIVe /XVIIe s. ?
-----------	-----------	-------------	------------------

Chapelle dédiée à la Sainte-Trinité, Saint-Sébastien ou Saint-Roch, selon les ouvrages, qui serait liée à un cimetière de pestiférés attribué à la Guerre de Dix Ans (1636-1646), à proximité d'une source. Une légende locale donne une étymologie fantaisiste au nom du lieu « Niainon », qui serait dérivé de l'interjection d'une femme ayant soigné les pestiférés, atteinte à son tour par la maladie et répétant « lai soigni lès autres et niai nion pou m'soigni ! », soit « j'ai soigné les autres et n'ai personne pour me soigner » (Mathez 1930).

On observe aujourd'hui un petit oratoire moderne avec une porte en berceau brisé, associé à un enclos circulaire de pierre sèche et à une pierre tombale, traditionnellement celle de la femme citée plus haut. L'éminence jouxtant la chapelle présente par ailleurs une concentration de mobilier alto-médiéval (n° 265).

Evolution de l'occupation

--

Bibliographie

Mathez 1930 ; Passard, Urlacher 1988, p. 11 SRA ; Courtieu 1987, vol. 3, p. 1077-1078

Principales sources anciennes

--

Commune Dommartin

Notice n° 35

Lieu-dit Eglise de Dommartin

Contexte géographique

Coordonnées Lambert II X 902269,89 Y 2221386,45 Lambert 93 X 951593,482 Y 6652321,69

Topographie Fond de vallée Z 811

Qualité localisation 3

Contexte actuel terrain bâti

Connaissance de l'occupation

Structures archéologiques :

Chronologie :

Sources écrites : mentions

Chronologie : XIIe-...

Etudes : analyse architecturale

Qualité et fiabilité de l'information 3

N° site base Bibracte :

Typologie église

Chronologie XIIe s. - actuel

Église mentionnée en 1162. Possibles confusions avec deux autres Dammartin implantés dans le Doubs dans certains ouvrages indiquant des mentions plus anciennes. L'église de Dommartin dessert les villages voisins de Vuillecin et Houtaud. Édifice actuel daté des XVIIe-XVIIIe siècle. Il comporterait des éléments bâtis du XVIe siècle d'après R. Tournier. Mobilier des XVIe-XVIIIe siècles.

Evolution de l'occupation

Existence XIIe s. ; réaménagement, XVIe s. ; reconstruction XVIIe s. ; XVIIIe s.

Bibliographie

Droz 1760, p. 178 ; Tournier 1954, p. 184 ; Courtieu 1987, vol. 3, p. 1074

Principales sources anciennes

ADD, 69 H 125, ed. Gaillard 1973, p. 6

Commune Dompierre-les-Tilleuls

Notice n° 36

Lieu-dit Aux bossus

Contexte géographique

Coordonnées Lambert II X 892715,56 Y 2215888,33 Lambert 93 X 941999,994 Y 6646910,57

Topographie Fond de vallée Z 867

Qualité localisation 3

Contexte actuel prairie

Connaissance de l'occupation

Structures archéologiques : mobilier et structures enfouies Chronologie : haut Moyen Âge

Sources écrites :

Chronologie :

Etudes : fouille récente

Qualité et fiabilité de l'information 2

N° site base Bibracte :

Typologie nécropole

Chronologie alto-médiéval

Deux sépultures adventices du haut Moyen Âge en surface de *tumuli* protohistoriques fouillés dans les années 1960.

Evolution de l'occupation

Bibliographie

Gallia, 1962, p. 517 ; Millotte 1963, n° 170, p. 291 ; Gallia, 1964, p. 386 ; Bichet, Millotte 1992, p. 26-28 ; Joan 2003.

Principales sources anciennes

Commune

Notice n°

Lieu-dit

Contexte géographique

Coordonnées Lambert II X Y Lambert 93 X Y

Topographie Z

Qualité localisation Contexte actuel

Connaissance de l'occupation

Structures archéologiques : Chronologie :

Sources écrites : Chronologie :

Etudes :

Qualité et fiabilité de l'information N° site base Bibracte :

Typologie Chronologie

Le toponyme des Bossus fait référence à un cimetière de pestiférés, expliquant peut-être la présence de la chapelle Notre-Dame de la Délivrance (XVe siècle, n° 38). Le secteur accueille également des inhumations protohistoriques et alto-médiévales (n° 36). Le toponyme pourrait-il évoquer des découvertes d'ossements dispersés liés à ces sites, attribués par les habitants à un hypothétique cimetière de pestiférés ?

Evolution de l'occupation

Bibliographie

Principales sources anciennes

Commune	Dompierre-les-Tilleuls	Notice n°	38
Lieu-dit	Chapelle Saint-Claude / Notre-Dame de La Délivrance		

Contexte géographique

Coordonnées	Lambert II X	892600	Y	2215700	Lambert 93 X	941882,912	Y	6646723,39	
Topographie	Fond de vallée							Z	870
Qualité localisation	3			Contexte actuel	terrain bâti				

Connaissance de l'occupation

Structures archéologiques :		Chronologie :		
Sources écrites :	mentions	Chronologie :	XVe ? - XVIIIe ; XIXe	
Etudes :				
Qualité et fiabilité de l'information	3		N° site base Bibracte :	

Typologie	chapelle	Chronologie	XVe s. ? - XVIIIe s. ; XIXe s.
------------------	----------	--------------------	--------------------------------

Chapelle fondée au XVe siècle (?), d'abord dédiée à Saint-Claude. Destruction en 1793 puis reconstruction d'une chapelle dédiée à Notre-Dame de la Délivrance en 1825 (CASRA ; Courtieu 1987) Édifice actuel daté du XIXe siècle.

Evolution de l'occupation

--

Bibliographie

Passard 1992, p. 10 ; Courtieu 1987, vol. 3, p. 1084
--

Principales sources anciennes

--

Commune Dompierre-les-Tilleuls

Notice n° 39

Lieu-dit Eglise de Dompierre

Contexte géographique

Coordonnées Lambert II X 893358,07 Y 2215219,21 Lambert 93 X 942636,197 Y 6646236,48

Topographie Fond de vallée Z 839

Qualité localisation 3

Contexte actuel terrain bâti

Connaissance de l'occupation

Structures archéologiques : vestiges bâtis en élévation

Chronologie : XIIe s.

Sources écrites : mentions

Chronologie : Xe-...

Etudes : Analyses architecturales

Qualité et fiabilité de l'information 3

N° site base Bibracte :

Typologie église

Chronologie Xe s. - actuel

Lieu de culte attesté en 941, concédé par Agaune en précaire au comte de Mâcon, puis donné à l'abbaye de Baume-les-Messieurs (XIe siècle). Certains auteurs ont supposé la présence d'un prieuré clunisien, mais on n'en trouve pas trace dans les sources clunisiennes ou les pouillés (Courtieu 1987). L'église est d'abord paroissiale (XIIe siècle) puis devient une filiale de la Rivière au XIIIe siècle.

L'église présente encore un portail roman daté du XIIe siècle, orné de voussures avec torsade et dents-de-scie entourant un tympan bordé par des rinceaux. Le décor du tympan a été bûché à la Révolution (Mélot 2008). Le clocher-porche, le chœur et divers éléments de décor sculpté peuvent être attribués au XVe siècle. La nef a enfin été reconstruite en 1616 (Tournier 1954).

Evolution de l'occupation

Eglise, 941 ; Eglise paroissiale, XIIe s. ; Eglise vicariale dépendante de la Rivière, avant 1248.

Bibliographie

Droz 1760, p. 146, 155, 182 ; Tournier 1954, 1954, p. 286, 302, 424 ; Courtieu 1987, vol. 3, p. 1080-1083 ; Mélot 2008, p. 196, 202

Principales sources anciennes

ASM, CHA 57/2/1, ed. Guillaume 1758, p. 5 (941), p. 27 (1083) ; ADD, 64 H 60 (1218)



Dompierre-les-Tilleuls, le portail roman (cl. G. Mélot, publié in Mélot 2008, p. 81, ill. 128).

Commune Doubs

Notice n° 40

Lieu-dit Eglise de l'Assomption de Doubs

Contexte géographique

Coordonnées Lambert II X 905445,33 Y 2221932,17 Lambert 93 X 954770,912 Y 6652839,59

Topographie Fond de vallée Z 810

Qualité localisation 3

Contexte actuel terrain bâti

Connaissance de l'occupation

Structures archéologiques : mobilier Chronologie : XVe-XVIe

Sources écrites : mentions Chronologie : XIIIe-...

Etudes :

Qualité et fiabilité de l'information 3

N° site base Bibracte :

Typologie église

Chronologie XIIIe s. - actuel

Église paroissiale mentionnée en 1208, donnée par Renaud de Durnes à l'abbaye de Montbenoit avec des biens à Arçon. Il s'agit actuellement d'un imposant édifice néo-gothique construit en 1863-1869, conservant des fonts baptismaux en pierre de 1560 et un panneau peint du XVe siècle.

Evolution de l'occupation

Bibliographie

Droz 1760, p. 179 ; Courtieu 1987, vol. 3, p. 1095

Principales sources anciennes

Droz 1760, p. 228 (1208) ; ADD, 69 H 89-94

Commune Doubs

Notice n° 41

Lieu-dit La Grande Oye

Contexte géographique

Coordonnées Lambert II X 904916,24 Y 2223514,94 Lambert 93 X 954255,907 Y 6654425,57

Topographie Fond de vallée Z 805

Qualité localisation 3

Contexte actuel terrain bâti

Connaissance de l'occupation

Structures archéologiques : mobilier et structures enfouies Chronologie : VIe-IXe s.

Sources écrites :

Chronologie :

Etudes : Fouille programmée récente, étude de mobilier

Qualité et fiabilité de l'information 3

N° site base Bibracte :

Typologie nécropole

Chronologie VIe - IXe s.

Nécropole des VIe-IXe siècles, objet de fouilles de sauvetage (1987) puis programmées (1990) par Fr. Passard et J.-P. Urlacher. On dénombre 600 tombes réparties sur 8000 m². La plupart des sépultures sont constituées de fosses simples avec cercueils en bois et calages de pierre, quelquefois surmontées de tertres, associées à un faible nombre de chambres funéraires. De nombreuses réutilisations ou inhumations successives sont visibles (Manfredi et al. 1992 ; Urlacher et al. 1998 ; Joan 2003 ; Passard et al. 2003 ; 2008 ; 2019).

Les dépôts d'armes et de parures, remarquables pour leur richesse, ont fait l'objet d'études détaillées (Urlacher et al. 1998). Ils soulignent le statut élitaire des inhumés, également confirmé par les études anthropologiques, et présentent de nettes influences du plateau suisse ou du sud de l'Allemagne. Les dépôts d'armes et de riches parures d'adultes dans des tombes de périnataux ou d'enfants démontrent en particulier le statut aristocratique de certaines familles. Les tombes masculines présentent pour la plupart d'entre elles la présence d'épées et de baudriers (début VIIe siècle), puis de scramasaxes. Les tombes féminines sont dotées de très larges garnitures de ceinture, typique de l'aire culturelle correspondant au royaume franc de Bourgogne, des fibules en or à incrustations et décor de filigrane, des colliers de perles en ambre ou en pâte de verre.

Les modalités de ces dépôts funéraires, notamment leur amplification à la fin du VIIe siècle contrastent avec les sites de l'aire culturelle franque et rappellent divers particularismes du plateau suisse ou du nord-est de la Franche-Comté. Le mobilier est exposé au Musée de Pontarlier. Les datations évoquent une utilisation intense entre le début du VIe et le début du VIIIe siècle, puis une fréquentation réduite jusqu'au IXe siècle. Deux sarcophages ont été trouvés par ailleurs lors de la construction du cimetière actuel (indications M. Sobritz).

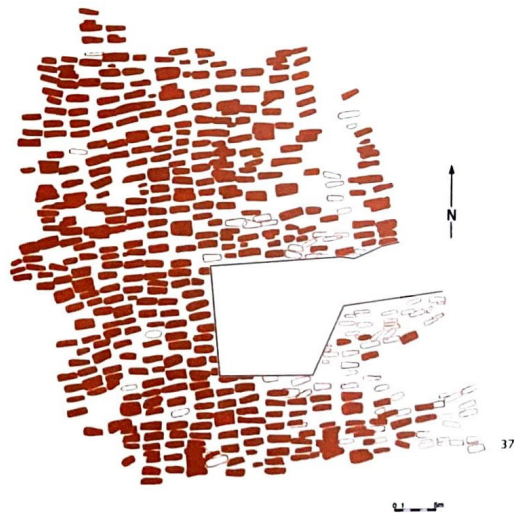
Evolution de l'occupation

Fréquentation forte, VIe-VIIIe s. ; restreinte, VIIIe-IXe s.

Bibliographie

Manfredi et al. 1992 ; Urlacher et al. 1998 ; Joan 2003 ; Passard et al. 2003 ; 2008 ; 2019.

Principales sources anciennes



Doubs - La Grande Oye, fouilles de Fr. Passard et J.-P. Urlacher : A et B : vues aériennes des fouilles en cours, cl. J.-P. Urlacher. C : Plan de la nécropole, J.-P. Urlacher (Passard 2019, p. 12-13).

Commune Evillers

Notice n° 42

Lieu-dit Eglise d'Evillers

Contexte géographique

Coordonnées Lambert II X 895792,05 Y 2229684,29 Lambert 93 X 945192,586 Y 6660668,29

Topographie Plateau Z 738

Qualité localisation 3

Contexte actuel terrain bâti

Connaissance de l'occupation

Structures archéologiques : vestiges bâtis en élévation

Chronologie : XVe

Sources écrites : mentions

Chronologie : XVIe - ...

Etudes :

Qualité et fiabilité de l'information 3

N° site base Bibracte :

Typologie église

Chronologie XVe s. - actuel

Chapelle vicariale dépendant de l'église Saint-Valère de Goux, pourvue d'un cimetière cité en 1259. Le porche et la base du clocher seraient datés du XVe siècle (?). Le reste de l'édifice serait reconstruit au XVIIIe siècle « sur les ruines d'un édifice plus ancien détruit pendant la guerre de Dix Ans » (?) (Courtieu 1987).

Evolution de l'occupation

Bibliographie

Droz 1760, p. 192 ; Courtieu 1987, vol. 3, p. 1216

Principales sources anciennes

Cartulaire de l'archevêché, ADD, G 69, CLXXV (1259) ; ADD, G 2268 (XVIIIe s.)

Commune

Notice n°

Lieu-dit

Contexte géographique

Coordonnées Lambert II X Y Lambert 93 X Y

Topographie Z

Qualité localisation

Contexte actuel

Connaissance de l'occupation

Structures archéologiques :

Chronologie :

Sources écrites :

Chronologie :

Etudes :

Qualité et fiabilité de l'information

N° site base Bibracte :

Typologie

Chronologie

Vestiges d'un enclos quadrangulaire en pierres sèches au sein duquel se repèrent des dalles de pierre interprétées comme des pierres tombales, à quelques centaines de mètres du hameau de Cessay, ancienne grange monastique du Mont-Sainte-Marie (n° 274), d'une voie à ornières (n° 531) et d'une chapelle St-Roch (n° 44). Les traditions locales interprètent le lieu comme un « cimetière des moines » lié à la grange de Cessay, ou à un cimetière de pestiférés tardo-médiéval ou moderne. La chapelle voisine est dédiée à St-Roch, protecteur de la peste. Le site est traversé par un sentier de découverte et présenté par un panneau explicatif.

Evolution de l'occupation

Bibliographie

Principales sources anciennes

Commune **Frasne**

Notice n° **44**

Lieu-dit **Chapelle Saint-Roch de Cessay**

Contexte géographique

Coordonnées **Lambert II X** **Y** **Lambert 93 X** **Y**

Topographie **Z**

Qualité localisation **3**

Contexte actuel

Connaissance de l'occupation

Structures archéologiques : **Chronologie** :

Sources écrites : **Chronologie** :

Etudes :

Qualité et fiabilité de l'information **3**

N° site base Bibracte :

Typologie

Chronologie

Une église de « *Ceies* » mentionnée en 1083, est identifiée à la chapelle de Cessay par J.-I.-J. Bourgon et le Dictionnaire des Communes du Doubs (Bourgon 1841 ; Courtieu et al. 1987), à la chapelle de Scey-en-Varais (Doubs) par M. Duvernoy (in Bourgon 1841). Le texte évoque en effet un château du même nom que la chapelle, ce qui évoque la forteresse de Scey et exclut Cessay, tandis qu'un prieuré est bien cité à Scey (« *Ceys castro* ») dans les pouillés des XIIIe-XIVe siècles (Calmette, Clouzet 1940, par ex. p. 35).

La chapelle de Cessay, associée à une grange monastique (n° 274), ne paraît quant à elle pas mentionnée avant le XVIIe siècle : elle apparaît notamment sur un plan de 1681 (ADD, H plan 93).

La chapelle de Cessay est actuellement un édifice rectangulaire charpenté peu caractéristique. L'intérieur a visiblement été rénové assez récemment de manière un peu rustique. La façade présente des blocs de moyen appareil soigné en partie basse et des moellons ébauchés hétérogènes en partie haute. Elle présente également deux corbeaux en partie haute. L'encadrement de la porte est chanfreiné et le linteau creusé d'une accolade au tracé anguleux (XVIIe siècle ?). À l'intérieur, les deux murs gouttereaux présentent les reins d'une voûte disparue, visiblement en berceau brisé. Les parements sont constitués de moellons ébauchés très hétérogènes et intègrent de nombreux remplois, parmi lesquels on remarque trois fragments de moulures gothiques en calcaire blanc fin. Un surhaussement des murs semble être intervenu dans un second temps pour l'installation de la charpente. L'édifice est éclairé par une baie ébrasée en berceau brisé placée au milieu du pignon arrière.

Evolution de l'occupation

Bibliographie

Bourgon 1841, p. 341 et notes correctives de M. Duvernoy, p. 391 ; Courtieu et al. 1987, vol. 3, p. 1379 ; Locatelli 1999 ; Bonvalot 2004

Principales sources anciennes

Guillaume 1758, p. 27 (1083) ; ADD, 64 H ; H plan 93 (1681)



Frasne - Chapelle de Cessay, pignon ouest (cl. V. Chevassu, 2015).

Commune

Notice n°

Lieu-dit

Contexte géographique

Coordonnées Lambert II X Y Lambert 93 X Y

Topographie Z

Qualité localisation

Contexte actuel

Connaissance de l'occupation

Structures archéologiques :

Chronologie :

Sources écrites :

Chronologie :

Etudes :

Qualité et fiabilité de l'information

N° site base Bibracte :

Typologie

Chronologie

Église mentionnée à partir de 1092 et placée sous le patronage de la Madeleine de Salins au XIIIe siècle. Possibles confusions avec Frasne-les-Meuilières (Jura) dans l'interprétation de certaines mentions anciennes.

L'édifice médiéval était localisé à l'emplacement du cimetière actuel. Il est détruit en 1836 et remplacé par une nouvelle construction déplacée en bordure de la route principale.

Evolution de l'occupation

Bibliographie

Principales sources anciennes

Commune Gellin

Notice n° 46

Lieu-dit Eglise de Gellin

Contexte géographique

Coordonnées Lambert II X 898216,59 Y 2200054,65 Lambert 93 X 947360,026 Y 6631043,15

Topographie Pied de pente Z 929

Qualité localisation 3

Contexte actuel terrain bâti

Connaissance de l'occupation

Structures archéologiques : Chronologie :

Sources écrites : mentions Chronologie : XVIIe-...

Etudes :

Qualité et fiabilité de l'information 3

N° site base Bibracte :

Typologie église

Chronologie XVIIe s. - actuel

Chapelle dépendant de Mouthe, construite à partir de 1634 et terminée en 1649, érigée en chapelle vicariale en 1655, sous le vocable de la Présentation de Notre-Dame.

La construction actuelle date de 1843.

Evolution de l'occupation

Bibliographie

Droz 1760, p. 184 ; Musy 1930 ; Courtieu 1987, vol. 3, p. 1397

Principales sources anciennes

ADD, 35 H 222

Commune	Gilley	Notice n°	47
Lieu-dit	Eglise Sainte-Anne de Gilley		

Contexte géographique

Coordonnées	Lambert II	X	914626,06	Y	2235856,00	Lambert 93	X	964063,894	Y	6666672,49
Topographie	Fond de vallée								Z	885
Qualité localisation	3			Contexte actuel	terrain bâti					

Connaissance de l'occupation

Structures archéologiques :	vestiges bâtis en élévation	Chronologie :	XVIIe	
Sources écrites :	mentions	Chronologie :	XVIIe- ...	
Etudes :	analyse architecturale			
Qualité et fiabilité de l'information	3		N° site base Bibracte :	

Typologie	église	Chronologie	XVIIe s.- actuel
-----------	--------	-------------	------------------

Lieu de culte créé en 1665, dépendant de l'abbaye de Montbenoit. Édifice de 1670, remanié au XIXe siècle.

Evolution de l'occupation

--

Bibliographie

Barthelet 1853 ; Tournier 1954, p. 289, 301 ; Courtieu 1987, vol. 3, p. 1434, 1436 ; Malfroy et al. 1992

Principales sources anciennes

ADD, G 2275

Commune Goux-les-Usiers

Notice n° 48

Lieu-dit Eglise Saint-Valère ou Saint-Vallier de Goux-les-Usier 1

Contexte géographique

Coordonnées Lambert II X 899586,1 Y 2226468,1 Lambert 93 X 948955,733 Y 6657422,14

Topographie Pied de pente Z 741

Qualité localisation 2

Contexte actuel terrain bâti

Connaissance de l'occupation

Structures archéologiques : mobilier et structures enfouies ?

Chronologie : ?

Sources écrites :

Chronologie :

Etudes : suivi de travaux

Qualité et fiabilité de l'information 0

N° site base Bibracte :

Typologie nécropole

Chronologie ?

Inhumations découvertes sous l'église de Goux, seulement signalées dans le Dictionnaire des Communes, sans références supplémentaires : « les squelettes de l'église de Goux témoignent-ils de l'existence d'un cimetière gallo-romain, voire burgonde ? » (Courtieu 1987).

On ignore les éléments qui suggèrent une telle datation à l'auteur. Pourquoi ne s'agirait-il pas également d'inhumations liées à un cimetière paroissial médiéval et moderne ? Aucun élément supplémentaire n'apparaît chez les érudits des XIXe-XXe siècle, ni dans le rapport de suivi de chantier déposé par l'archéologue Y. Jeannin en 1996, suite à des creusements certes peu profonds.

Evolution de l'occupation

Bibliographie

Malfroy et al. 1981 ; Courtieu 1987, vol. 3, p. 1490 ; Jeannin 1996 (rapport, CASRA)

Principales sources anciennes

Commune	Goux-les-Usiers	Notice n°	49
Lieu-dit	Eglise Saint-Valère ou Saint-Vallier de Goux-les-Usier 2		

Contexte géographique

Coordonnées	Lambert II	X	899586,1	Y	2226468,1	Lambert 93	X	948955,733	Y	6657422,14
Topographie	Fond de vallée								Z	741
Qualité localisation	3				Contexte actuel	terrain bâti				

Connaissance de l'occupation

Structures archéologiques :	vestiges bâtis en élévation	Chronologie :	XVe	
Sources écrites :	mentions	Chronologie :	XIIe-...	
Etudes :	analyse architecturale			
Qualité et fiabilité de l'information	3		N° site base Bibracte :	

Typologie	église	Chronologie	XIIe s. - actuel
-----------	--------	-------------	------------------

Église paroissiale du val d'Usier, mentionnée à partir de 1107. Elle serait implantée sur une nécropole antérieure à la période médiévale, de manière très incertaine (n° 48).

Le clocher-porche est daté du XVe siècle et la nef de 1493 (Tournier 1954). Des reconstructions interviennent en 1722 puis au XIXe siècle.

Evolution de l'occupation

--

Bibliographie

Droz 1760, p. 146, 167, 192 ; Tournier 1954, p. 315 ; Malfroy et al. 1981 ; Courtieu 1987, vol. 3, p. 1490, vol. 6, p. 3065

Principales sources anciennes

ADD, 37 H 2 (1107)

Commune Grand-Combe-Chateleu

Notice n° 50

Lieu-dit Bois de Morestan

Contexte géographique

Coordonnées Lambert II X Y Lambert 93 X Y

Topographie Z

Qualité localisation 1 Contexte actuel

Connaissance de l'occupation

Structures archéologiques : Chronologie :

Sources écrites : Chronologie :

Etudes :

Qualité et fiabilité de l'information 1 N° site base Bibracte :

Typologie Chronologie

Tradition d'un cimetière de pestiférés « à la lisière du bois de Morestans », sans plus de précisions (Courtieu 1987).

Evolution de l'occupation

Bibliographie

Courtieu 1987, vol. 3, p. 1508

Principales sources anciennes

Commune	Grand-Combe-Chateleu	Notice n°	51
Lieu-dit	Chapelle Saint-Joseph du Rossignier		

Contexte géographique

Coordonnées	Lambert II X	921580	Y	2233838	Lambert 93 X	970994,574	Y	6664596,17
Topographie	Versant						Z	783
Qualité localisation	3			Contexte actuel	terrain bâti			

Connaissance de l'occupation

Structures archéologiques :		Chronologie :		
Sources écrites :	mentions	Chronologie :	XVIIe —...	
Etudes :	analyse architecturale			
Qualité et fiabilité de l'information	3		N° site base Bibracte :	

Typologie	église	Chronologie	XVIIe s.- actuel
------------------	--------	--------------------	------------------

Une première chapelle est bâtie par un particulier en 1506 à la Grand-Combe, dépendant de la paroisse de Morteau : les habitants sont autorisés à y entendre la messe. Une nouvelle chapelle dédiée à Saint-Joseph est édifée par un autre particulier en 1611.

Ces deux édifices sont remplacés après 1665 par une église paroissiale (n° 54) construite à proximité de la chapelle Saint-Joseph. Édifice actuel daté de 1824.

Evolution de l'occupation

--

Bibliographie

Droz 1760, p. 183-184 ; Tournier 1954, p. 296, 298 ; Truchis de Varenne 1925 ; Courtieu 1987, vol. 3, p. 1513-1514 ; Faivre 2003
--

Principales sources anciennes

--

Commune Grand-Combe-Chateleu

Notice n° 52

Lieu-dit Chapelle Saint-Sébastien du Bas de la Grand'Combe

Contexte géographique

Coordonnées Lambert II X 921874,37 Y 2234291,1 Lambert 93 X 971292,607 Y 6665046,34

Topographie Pied de pente Z 763

Qualité localisation 3

Contexte actuel terrain bâti

Connaissance de l'occupation

Structures archéologiques : Chronologie :

Sources écrites : mentions Chronologie : XVIIe —...

Etudes :

Qualité et fiabilité de l'information 3

N° site base Bibracte :

Typologie chapelle

Chronologie XVIIe s.- actuel

Chapelle existant au milieu du XVIIe siècle.

Evolution de l'occupation

Bibliographie

Courtieu 1987, vol. 3, p. 1513-1514

Principales sources anciennes

Commune	Grand-Combe-Chateleu	Notice n°	53
Lieu-dit	Chapelle SS Ferréol et Ferjeux et Saint Antide du Pont de la Roche		

Contexte géographique

Coordonnées	Lambert II	X	922074,33	Y	2235349,34	Lambert 93	X	971501,533	Y	6666101,96
Topographie	Fond de vallée								Z	776
Qualité localisation	2				Contexte actuel	terrain bâti				

Connaissance de l'occupation

Structures archéologiques :		Chronologie :		
Sources écrites :	mentions	Chronologie :	XVIIe-début XVIIIe	
Etudes :				
Qualité et fiabilité de l'information	3		N° site base Bibracte :	

Typologie	chapelle	Chronologie	XVIIe s.-début XVIIIe s.
-----------	----------	-------------	--------------------------

Chapelle construite avant 1645, signalée en ruine en 1702.

Evolution de l'occupation

--

Bibliographie

Courtieu 1987, vol. 3, p. 1513-1514

Principales sources anciennes

--

Commune Grand-Combe-Chateleu

Notice n° 54

Lieu-dit Eglise Saint-Joseph de la Grand-Combe

Contexte géographique

Coordonnées Lambert II X 921580 Y 2233838 Lambert 93 X 970994,574 Y 6664596,17

Topographie Versant Z 783

Qualité localisation 3

Contexte actuel terrain bâti

Connaissance de l'occupation

Structures archéologiques : Chronologie :

Sources écrites : mentions Chronologie : XVIIe- ...

Etudes : analyse architecturale

Qualité et fiabilité de l'information 3 N° site base Bibracte :

Typologie église Chronologie XVIIe s.- actuel

La paroisse de la Grand-Combe est créée en 1665 par démembrement de la paroisse de Morteau. Son église est construite entre 1674 et 1676 dans le voisinage d'une chapelle préexistante, elle aussi dédiée à Saint-Joseph (n° 51). Édifice actuel de 1674-1676, avec reconstruction du clocher et de la première travée de chœur au XVIIIe siècle.

Evolution de l'occupation

Bibliographie

Droz 1760, p. 183-184 ; Truchis de Varenne 1925 ; Tournier 1954, p. 296, 298 ; Courtieu 1987, vol. 3, p. 1513-1514

Principales sources anciennes

Commune Granges-Narboz

Notice n° 55

Lieu-dit Eglise Sainte-Brigide

Contexte géographique

Coordonnées Lambert II X 902668,51 Y 2216465,81 Lambert 93 X 951949,388 Y 6647401,83

Topographie Fond de vallée Z 836

Qualité localisation 3

Contexte actuel terrain bâti

Connaissance de l'occupation

Structures archéologiques : vestiges bâtis en élévation

Chronologie : XVIIe

Sources écrites : mentions

Chronologie : XVIIe-...

Etudes : analyse architecturale

Qualité et fiabilité de l'information 3

N° site base Bibracte :

Typologie église

Chronologie XVIIe s. - actuel

Chapelle dépendante de Pontarlier érigée en vicariat en 1630, chapelle et confrérie en 1649. Édifice bâti avant 1630, dont subsiste la nef, tandis que le chœur et le clocher ont été réédifiés au XIXe siècle.

Evolution de l'occupation

Bibliographie

Droz 1760, p. 186 ; Tournier 1954, p. 114, 286, 302 ; Courtieu 1987, vol. 3, p. 1568-1569

Principales sources anciennes

ADD, G 2047

Commune Houtaud

Notice n° 56

Lieu-dit Chapelle d'Houtaud

Contexte géographique

Coordonnées Lambert II X 902456,2 Y 2220595,09 Lambert 93 X 951772,818 Y 6651529,40

Topographie Fond de vallée Z 809

Qualité localisation 3

Contexte actuel terrain bâti

Connaissance de l'occupation

Structures archéologiques : Chronologie :

Sources écrites : mentions Chronologie : XVIIIe —...

Etudes :

Qualité et fiabilité de l'information 3

N° site base Bibracte :

Typologie chapelle

Chronologie XVIIIe s.- actuel

Chapelle vicariale dépendante de Dommartin, créée en 1703 ou 1709. Il s'agit aujourd'hui d'un petit édifice circulaire du XVIIIe siècle.

Evolution de l'occupation

Bibliographie

Courtieu 1987, vol. 4, p. 1663

Principales sources anciennes

ADD, G 2261

Commune	Jougne	Notice n°	57
Lieu-dit	Chapelle Saint-Claude d'Entre-les-Fourgs		

Contexte géographique

Coordonnées	Lambert II	X	910965,76	Y	2203916,54	Lambert 93	X	960131,396	Y	6634791,83
Topographie	Fond de vallée								Z	1070
Qualité localisation	3			Contexte actuel	terrain bâti					

Connaissance de l'occupation

Structures archéologiques :	vestiges bâtis en élévation	Chronologie :	XVIIe	
Sources écrites :	mentions	Chronologie :	XVIIe —...	
Etudes :				
Qualité et fiabilité de l'information	3		N° site base Bibracte :	

Typologie	chapelle	Chronologie	XVIIe s.- actuel
-----------	----------	-------------	------------------

Chapelle dépendante de la paroisse de Jougne, créée en 1687.

La nef et le chœur sont datés du XVIIe siècle, le clocheton a été ajouté au XIXe siècle.

Evolution de l'occupation

--

Bibliographie

Courtieu 1987, vol. 4, p. 1711

Principales sources anciennes

ADD, G 2267

Commune Jougne

Notice n° 58

Lieu-dit Chapelle saint-Maurice de la Ferrière

Contexte géographique

Coordonnées Lambert II X Y Lambert 93 X Y

Topographie Z

Qualité localisation 3 Contexte actuel

Connaissance de l'occupation

Structures archéologiques : Chronologie :

Sources écrites : Chronologie :

Etudes :

Qualité et fiabilité de l'information 3 N° site base Bibracte :

Typologie Chronologie

Lieu de culte cité à partir de 1133.
D'après le vocable, de nombreux auteurs ont supposé la présence d'un relais monastique dépendant de Saint-Maurice d'Agaune, en bordure de l'itinéraire Pontarlier-Vallorbe. Cependant, aucun texte ou structure archéologique n'évoque directement cette implantation monastique.

L'église est détenue par les chanoines de St-Bernard de Montjoux (Grand-St-Bernard) avant 1177. Elle constitue à partir du XIIIe siècle une dépendance de l'église Ste-Catherine des Hôpitaux (n° 93), relayée par une chapelle implantée dans le bourg de Jougne dès le XVe siècle, devenue paroissiale en 1662 (n° 59).

L'édifice est de style roman et sa crypte a été longtemps considérée comme carolingienne (Tournier 1954), mais cette dernière datation a été contredite par les analyses récentes. Le bâtiment comporte une nef unique à quatre travées, une crypte à trois travées et un chevet polygonal disparu après le XVIe siècle, aujourd'hui remplacé par un mur percé de trois baies en plein cintre. Les vestiges de l'ancien chevet ont été repérés en géophysique et en sondage dans l'allée de cimetière longeant le chevet actuel (Bully, Sapin 2016 ; 2017). Le sol est recouvert de pierres tombales datées des XVIIIe et des XIXe siècles.

Le voûtement de la nef et du chœur est en berceau brisé et monté en blocs de tufs. Il est soutenu par trois arcs doubleaux retombant sur des pilastres dans la nef, sur des colonnes engagées dans le chœur. On remarque des déformations liées à l'instabilité du terrain.

Les gouttereaux de la nef présentent des arcades aveugles en plein cintre, ainsi qu'une baie étroite et fortement ébrasée dans chaque travée. On note plusieurs discordances dans les articulations entre arcades latérales, baies et retombées des arcs, dues à des reprises ou des repentirs en cours de chantier : les parements semblent en effet homogènes au moins sur le mur occidental. Le mur oriental montre en revanche diverses traces de reprises, ainsi que des baies plus grandes que celles du gouttereau ouest, ce qui pourrait être lié à une datation plus récente. Le pignon ouest présente en partie haute un oculus à fort ébrasement interne surmonté d'une petite baie en croix aujourd'hui obturée, en partie basse les traces d'une tribune.

L'accès se fait par un petit portail latéral ouvert à l'ouest dans la seconde travée de la nef, surmonté d'un arc en plein cintre à deux ressauts, dépourvu d'ornements. Une porte obturée à l'est du chœur donnait sans doute accès à des annexes aujourd'hui disparues.

La crypte mesure 8,10 par 2,75 m et semble avoir été réduite au sud-est. L'ensemble est divisé en trois travées, fermées à l'est et à l'ouest par des absidioles inscrites dans l'épaisseur du mur et voûtées en cul-de-four. Au nord deux escaliers latéraux encadrent un espace voûté en plein cintre, autrefois éclairé par une petite baie. Les travées centrales sont voûtées d'arêtes et délimitées par des arcs retombant des colonnes engagées à chapiteaux ou sur un pilier polygonal.

Les colonnes du chœur sont associées à des chapiteaux décorés de visages grotesques et de feuillages, tandis que les bases sont dotées de griffes. Les pilastres de la nef présentent des impostes chanfreinées. On trouve enfin dans la crypte des chapiteaux décorés d'entrelacs et de palmettes.

L'analyse du bâti et du décor architectural permet d'attribuer la crypte et la majeure partie de la nef au milieu du XIIe siècle au moins, et non à la période carolingienne (Mélot 2008 ; Bully, Sapin 2017). Les élévations de cette phase sont reconnaissables par l'emploi d'un moyen et petit appareil allongé assez régulier avec joints tirés au fer. Le type de voûtement et son renforcement par des arcades latérales constituent des éléments assez rares en Franche-Comté pour les XIe-XIIe siècle, ce qui peut suggérer des

influences extérieures (Bourgogne, vallée du Rhône, bassin suisse ?).

La nef est ensuite remaniée au XVe ou XVIe siècle, puis au XIXe siècle. Plusieurs effondrements et réparations ont lieu à cause de l'instabilité du terrain. Le mur sud-est remplaçant l'ancien chevet pourrait être daté du XVIIe ou du XVIIIe siècle. Le pignon nord-ouest, très lézardé, voit son parement intérieur remonté au XIXe siècle. Les contreforts, existants dès le XIIe siècle, sont fortement épaissis au XIXe siècle.

Evolution de l'occupation

Existence, XIIe s. ; église vicariale des Hôpitaux, XIIIe s. ; chapelle funéraire annexe, XVIIe s.
Construction XIIe s. ; réaménagements XVe-XVIe s.

Bibliographie

Droz 1760, p. 181 ; Tournier 1954, p. 41, 84-85, 92 ; Locatelli 1967 ; 1992 ; Moyse 1973 ; Coll. 1980 ; Mélot 2008 ; Bully, Sapin 2016 ; 2017 ; Metral 2020

Principales sources anciennes

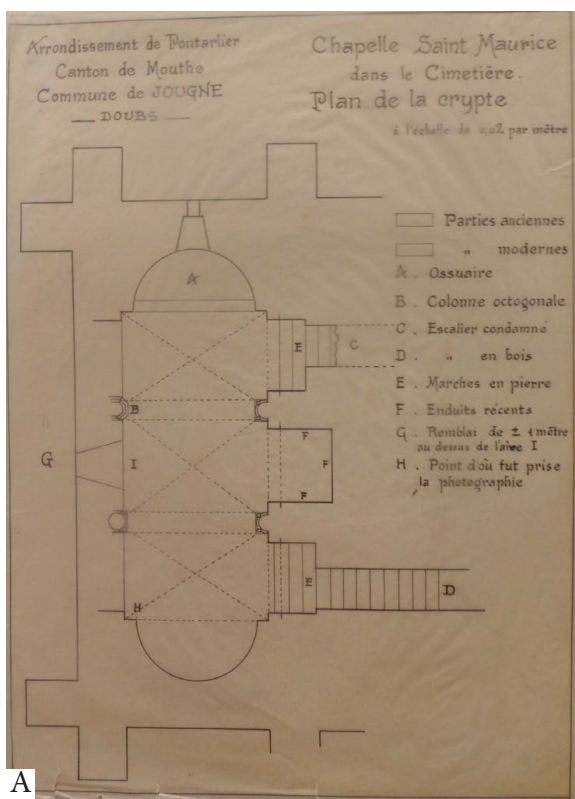
ADD, G 531 (1133) ; ASM, AGSB 0194 (1177) ; Visite des églises du diocèse de Lausanne, ed. Wildermann et al. 1993, p. 329-332 (1453) ; Vue cavalière de 1595 (Archives privées d'Arlay) ; ADD, J 400 (1662)



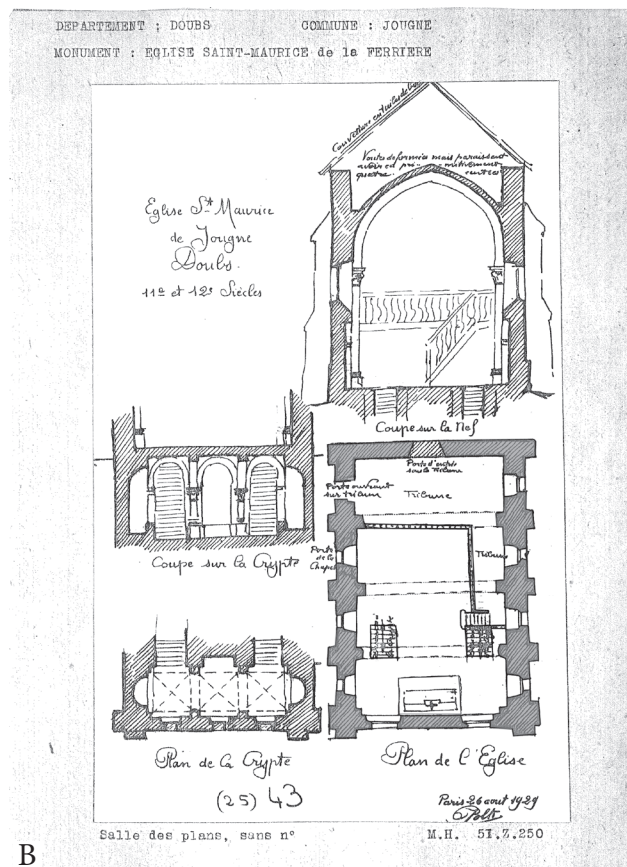
L'église Saint-Maurice de la Ferrière en 1595, extrait de la vue cavalière de Jougne (Archives privées du château d'Arlay, cl. V. Metral).



Vue générale du site actuel (cl. V. Chevassu, 2015).



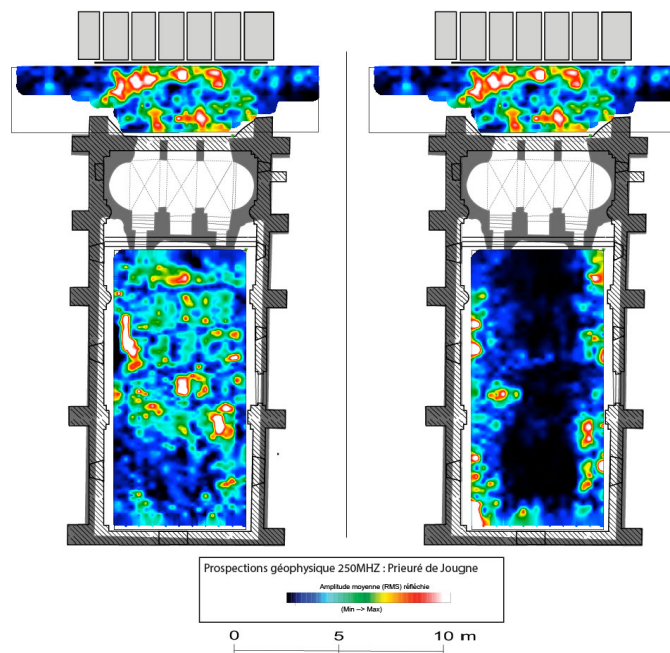
A




B

A : Plan de la crypte, non daté, vers 1925 (ADD, fonds R. Tournier, 127 J, cl. A. Bully, in Bully, Sapin 2015, p. 151).

B : Plan et élévation de l'édifice, 1929 (DRAC Franche-Comté, fonds M.H., 51 Z. 250, cl. V. Chevassu).



Plan de l'édifice et résultats des prospections géoradar réalisées en 2015, détection à 0-0,5 m à droite, à 1-1,5 m à gauche. Le tracé du chevet polygonal apparaît en rouge-jaune en haut de l'image (plan V. Chevassu, acquisition et traitement des données géophysiques C. Finck : Bully, Sapin 2015, p. 155).



La nef et le choeur (cl. V. Chevassu, 2015).



La crypte : supports et départ de l'escalier au nord ; absidiole sud-est (cl. G. Mélot, publiés in Mélot 2009, p. 146, ill. 226 et 227).



Colonne et chapiteau à entrelac englobé dans le mur sud-est de la crypte, ajouté lors de la réduction de la crypte et du chevet (cl. V. Chevassu, 2016).

Commune Jougne

Notice n° 59

Lieu-dit Eglise Saint-Maurice de Jougne

Contexte géographique

Coordonnées Lambert II X 909480,58 Y 2203570,39 Lambert 93 X 958644,520 Y 6634458,78

Topographie Rebord de plateau Z 977

Qualité localisation 3

Contexte actuel terrain bâti

Connaissance de l'occupation

Structures archéologiques : vestiges bâtis en élévation

Chronologie : XVIIe

Sources écrites : mentions

Chronologie : XVe — ...

Etudes :

Qualité et fiabilité de l'information 3

N° site base Bibracte :

Typologie église

Chronologie XVe s. - actuel

Chapelle présente dans le bourg de Jougne dès le XVe siècle, filiale de l'église Sainte-Catherine des Hôpitaux. Construction ou reconstruction d'une église dans le bourg autorisée en 1662. Cet édifice supprime la chapelle Saint-Maurice de la Ferrière, isolée en contrebas dans la vallée (n° 58).

Édifice actuel reconstruit en 1858, intégrant le clocher de 1662.

Evolution de l'occupation

Existante, XVe s. ; reconstruction, XVIIe s. ; XIXe s.

Bibliographie

Courtieu 1987, vol. 4, p. 1711 ; Wildermann et al. 1993 ; Hamelin, Josso 2009, p. 11 ; Bully, Sapin 2015, p. 145-146

Principales sources anciennes

Visite des églises du diocèse de Lausanne, ed. Wildermann et al. 1993, p. 329-332 (1453) ; Vue de 1595 (Archives privées d'Arlay) ; ADD, J 400 (1662)

Commune La Chaux de Gilley

Notice n° 60

Lieu-dit Eglise Saint-Antide

Contexte géographique

Coordonnées Lambert II X 911355,95 Y 2232893,65 Lambert 93 X 960770,985 Y 6663740,83

Topographie Fond de vallée Z 879

Qualité localisation 3

Contexte actuel terrain bâti

Connaissance de l'occupation

Structures archéologiques : Chronologie :

Sources écrites : mentions Chronologie : XVIIe- ...

Etudes :

Qualité et fiabilité de l'information 3

N° site base Bibracte :

Typologie église

Chronologie XVIIe s.- actuel

Chapelle fondée en 1653, devenue vicariale en 1673. Édifice actuel du XIXe siècle.

Evolution de l'occupation

Bibliographie

Malfroy et al. 1992 ; Courtieu 1987, vol. 2, p. 740

Principales sources anciennes

Commune La Cluse-et-Mijoux

Notice n° 61

Lieu-dit Chapelle de Joux

Contexte géographique

Coordonnées Lambert II X 907620 Y 2215944 Lambert 93 X 956892,137 Y 6646837,78

Topographie Z 944

Qualité localisation 1

Contexte actuel

Connaissance de l'occupation

Structures archéologiques : vestiges bâtis ?

Chronologie :

Sources écrites : mentions

Chronologie : XIIe-XIXe s.

Etudes :

Qualité et fiabilité de l'information 3

N° site base Bibracte :

Typologie Chapelle

Chronologie XIIe - XIXe s.

Chapelle castrale associée au château de Joux (n° 194), mentionnée à partir de 1111 et desservie jusqu'en 1830. Toutefois il est fort probable que l'édifice ait plusieurs fois changé de localisation au cours de cette période vu les importantes modifications subies par le château. La chapelle semble située vers la tour maîtresse, dans la première enceinte, durant les XVe et XVIe siècles (Malfroy et al. 1987). Un remplacement intervient notamment en 1723 avec une reconstruction et un changement de vocable, de sainte Marie-Madeleine à saint Louis. La chapelle aurait alors été déplacée sur la troisième enceinte, mais cette localisation reste incertaine (indications orales L. Mansuy, Musée de Pontarlier/Château de Joux).

Evolution de l'occupation

Bibliographie

Mathez 1932 ; Malfroy et al. 1987 ; Courtieu 1987, vol. 2, p. 844 ; Bouvard 1999, vol. 3, p. 191-204

Principales sources anciennes

ADJ, 1 F 26, n° 7 (1111)

Commune La Cluse-et-Mijoux

Notice n° 62

Lieu-dit Chapelle Mijoux

Contexte géographique

Coordonnées Lambert II X 907610,06 Y 2211890,27 Lambert 93 X 956847,286 Y 6642787,62

Topographie Versant Z 998

Qualité localisation 3

Contexte actuel terrain bâti

Connaissance de l'occupation

Structures archéologiques : vestiges bâtis en élévation ; concentration de mobilier Chronologie : XVIIe ou XVIIIe s. ?

Sources écrites : mentions Chronologie : XVIIIe s. – ...

Etudes :

Qualité et fiabilité de l'information 3

N° site base Bibracte :

Typologie chapelle

Chronologie XVIIIe s. - actuel

Confusion entre plusieurs sites dénommés Mijoux, le hameau de Chapelle-Mijoux et les Verrières, anciennement dénommée Mijoux : l'église de Mijoux (« *medio Juris* ») mentionnée au XIVe siècle ferait ainsi référence à l'église des Verrières de Neuchâtel et non à Chapelle-Mijoux (Droz 1760 ; Locatelli 1967 ; Bouvard 1999 ; Loew 1954 ; Delobette 2010).

La Chapelle Mijoux de la Cluse ne semble correspondre qu'à une chapelle sacerdotale moderne, autrefois appelée chapelle des Gagelins (autre nom du hameau), datée de 1705, fondée et dotée par le chanoine Claude Belot de Villette, propriétaire d'un domaine dans le hameau. Il s'agit d'un modeste édifice rectangulaire portant le millésime de 1705.

Evolution de l'occupation

Bibliographie

Droz 1760, p. 117, 186 ; Locatelli 1967 ; Bouvard 1999, vol. 3, p. 203 ; Loew 1954, p. 20-23 ; Delobette 2010, p. 386 ; Base Mérimée

Principales sources anciennes

Pouillés des XIIIe-XIVe s., ed. Calmette, Clouzot 1940 et Gauthier 1903

Commune La Cluse-et-Mijoux

Notice n° 63

Lieu-dit Chapelle Mijoux

Contexte géographique

Coordonnées Lambert II X 907610,06 Y 2211890,27 Lambert 93 X 956847,286 Y 6642787,62

Topographie Versant Z 998

Qualité localisation 1

Contexte actuel prairie

Connaissance de l'occupation

Structures archéologiques : concentration de mobilier

Chronologie : fin XIIIe-XIVe

Sources écrites :

Chronologie :

Etudes :

Qualité et fiabilité de l'information 2

N° site base Bibracte :

Typologie nécropole

Chronologie fin XIIIe - XIVe s. ?

Cimetière médiéval ? Cimetière de pestiférés ? Des découvertes d'ossements associés à une monnaie frappée par les Chalon-Arly (fin XIIIe-XIVe siècle) sont signalées par J.-I.-J. Bourgon, à l'est ou au sud-est du hameau. « la pièce n° 1 a été découverte à côté du chemin qui conduit depuis le Moulin-Fornage à la Chapelle-Mijoux, au milieu de nombreux ossements qui s'y rencontrent » (Bourgon 1841).

Localisation à préciser : plusieurs chemins partent de la Chapelle-Mijoux et le Moulin-Fornage reste à identifier.

Evolution de l'occupation

Bibliographie

Bourgon 1841, p. 237

Principales sources anciennes

Commune La Cluse-et-Mijoux

Notice n° 64

Lieu-dit Chapelle Notre-Dame de Montpetot

Contexte géographique

Coordonnées Lambert II X 909037,45 Y 2214855,84 Lambert 93 X 958298,997 Y 6645738,34

Topographie Terrasse Z 995

Qualité localisation 3

Contexte actuel terrain bâti

Connaissance de l'occupation

Structures archéologiques : vestiges bâtis en élévation

Chronologie : XVIIe

Sources écrites : mentions

Chronologie : XVIIe-...

Etudes :

Qualité et fiabilité de l'information 3

N° site base Bibracte :

Typologie chapelle

Chronologie XVIIe s. - actuel

Chapelle fondée en 1626, patronage à la famille du fondateur Jacques Mathey. Petit édifice du XVIIe siècle.

Evolution de l'occupation

Bibliographie

Droz 1760, p. 186 ; Base Mérimée ??

Principales sources anciennes

Commune	La Cluse-et-Mijoux	Notice n°	65
Lieu-dit	Chapelle Saint-Léger du Frambourg		

Contexte géographique

Coordonnées	Lambert II	X	908197,94	Y	2215979,38	Lambert 93	X	957469,886	Y	6646868,15
Topographie	Fond de vallée								Z	868
Qualité localisation	3				Contexte actuel	terrain bâti				

Connaissance de l'occupation

Structures archéologiques :	vestiges bâtis en élévation	Chronologie :		
Sources écrites :	mentions	Chronologie :		
Etudes :				
Qualité et fiabilité de l'information	2		N° site base Bibracte :	

Typologie	chapelle	Chronologie	
-----------	----------	-------------	--

Petite chapelle dans le hameau du Frambourg, médiévale ou moderne ? D'après le Dictionnaire des communes, « on venait y prier pour les maladies des yeux » (Courtieu 1987).
On observe aujourd'hui en bord de route un très petit oratoire doté d'un toit incurvé proche des toits « à l'impériale » caractéristique des églises du XVIIIe siècle

Evolution de l'occupation

--

Bibliographie

Courtieu 1987, vol. 1, p. 843-844

Principales sources anciennes

--

Commune La Cluse-et-Mijoux

Notice n° 66

Lieu-dit Eglise Saint-Pierre de la Cluse

Contexte géographique

Coordonnées Lambert II X 907697 Y 2216393 Lambert 93 X 956972,939 Y 6647285,74

Topographie Fond de vallée Z 861

Qualité localisation 3

Contexte actuel terrain bâti

Connaissance de l'occupation

Structures archéologiques : vestiges bâtis en élévation

Chronologie :

Sources écrites : mentions

Chronologie : XVIe —...

Etudes : analyse architecturale

Qualité et fiabilité de l'information 3

N° site base Bibracte :

Typologie église

Chronologie XVIe s.- actuel

Construction d'une chapelle dédiée à la Trinité en 1618 (accord avec les curés de la paroisse de Pontarlier, dont l'édifice dépend). Une chapelle vicariale dédiée à Saint-Pierre est instituée en 1729. Une autorisation d'agrandir la chapelle existante est donnée en 1734. La construction actuelle est débutée en 1698 et se poursuit jusque vers 1734.

Evolution de l'occupation

Bibliographie

Tournier 1954, p. 315 ; Courtieu 1987, vol. 1, p. 842

Principales sources anciennes

ADD, G 2044

Commune	La Planée	Notice n°	67
Lieu-dit	Eglise de l'Assomption		

Contexte géographique

Coordonnées	Lambert II	X	900803,23	Y	2212078,69	Lambert 93	X	950047,936	Y	6643034,53
Topographie	Fond de vallée								Z	950
Qualité localisation	3				Contexte actuel	terrain bâti				

Connaissance de l'occupation

Structures archéologiques :	vestiges bâtis en élévation	Chronologie :	XIIIe ou XIVe, XVe, XVIIIe	
Sources écrites :	mentions	Chronologie :	XIVe-...	
Etudes :	analyse architecturale			
Qualité et fiabilité de l'information	3		N° site base Bibracte :	

Typologie	église	Chronologie	XIIIe s. ? XIVe s. - actuel
-----------	--------	-------------	-----------------------------

Chapelle dépendante de la paroisse de Pontarlier, existante dès le XIVe siècle, érigée en vicariat en 1491.

La nef paraît datée du XIIIe ou du XIVe siècle ; cette datation architecturale reste peu nette et n'est pas précisée par des éléments caractéristiques. Les bas-côtés et le couvrement du chœur sont remaniés vers 1538, la nef et le bas-côté droit sont repris au XVIIIe siècle, enfin le clocher est reconstruit au XIXe siècle. La statuaire et le mobilier présentent des éléments datés du XVe au XVIIIe siècle.

Evolution de l'occupation

Construction, XIIIe ou XIVe s. ; réaménagement, XVe s. ; XVIIIe s.

Bibliographie

Droz 1760, p. 186 ; Tournier 1954, p. 173, 286 ; Courtieu 1987, vol. 5, p. 2554

Principales sources anciennes

ADD, G 2044

Commune La Rivière-Drugeon

Notice n° 68

Lieu-dit Cimetière Bossu

Contexte géographique

Coordonnées Lambert II X Y Lambert 93 X Y

Topographie Z

Qualité localisation 1 Contexte actuel

Connaissance de l'occupation

Structures archéologiques : Chronologie :

Sources écrites : Chronologie :

Etudes :

Qualité et fiabilité de l'information 1 N° site base Bibracte :

Typologie Chronologie

Lieu-dit du cadastre napoléonien indiquant le souvenir d'un cimetière de pestiférés à la limite du territoire de la Planée (Section C, parcelle 327). Le même plan indique une source, la fontaine Voirin, dont la présence pourrait expliquer l'implantation de loges de pestiférés et donc d'un cimetière attenant.

Evolution de l'occupation

Bibliographie

Principales sources anciennes

ADD, 3 P 990

Commune	La Rivière-Drueon	Notice n°	69
Lieu-dit	Couvent des Dominicains de la Rivière		

Contexte géographique

Coordonnées	Lambert II X	895604,71	Y	2214812,36	Lambert 93 X	944877,412	Y	6645810,63	
Topographie	Fond de vallée							Z	824
Qualité localisation	2			Contexte actuel	terrain bâti				

Connaissance de l'occupation

Structures archéologiques :	?	Chronologie :		
Sources écrites :	quelques mentions	Chronologie :	XIVe-XVIIe s.	
Etudes :				
Qualité et fiabilité de l'information	2		N° site base Bibracte :	

Typologie	établissement monastique	Chronologie	XIVe - XVIIe s. (?)
------------------	--------------------------	--------------------	---------------------

Ce couvent de dominicains qui serait implanté au XIVe siècle dans le bourg, mais ses dates de création et d'abandon restent incertaines. L'établissement reste assez discret dans les sources anciennes et les travaux des historiens locaux ; il est mentionné dans quelques textes modernes.

Le monastère aurait été localisé au sommet de l'ancienne motte castrale (n° 199) d'après le cadastre napoléonien (« ancien couvent des Jésuites ») et la carte d'état-major (« Vieux Couvent »). On ne retrouve donc plus de vestiges puisque l'emplacement de la motte a été arasé dans les années 1960. On ne distingue pas non plus de structures bâties identifiables au couvent sur les documents cartographiques ou les clichés aériens anciens.

Evolution de l'occupation

--

Bibliographie

Courtieu 1987, vol. 5, p. 2718-2723 ; Bouvard 1999, vol. 4, p. 559-571
--

Principales sources anciennes

ADD, 94 H 25

Commune	La Rivière-Drugeon	Notice n°	70
Lieu-dit	Eglise Saint-Nicolas de la Rivière		

Contexte géographique

Coordonnées Lambert II X **Y** **Lambert 93 X** **Y**

Topographie **Z**

Qualité localisation 3 **Contexte actuel**

Connaissance de l'occupation

Structures archéologiques : **Chronologie :**

Sources écrites : **Chronologie :**

Etudes :

Qualité et fiabilité de l'information 3 **N° site base Bibracte :**

Typologie **Chronologie**

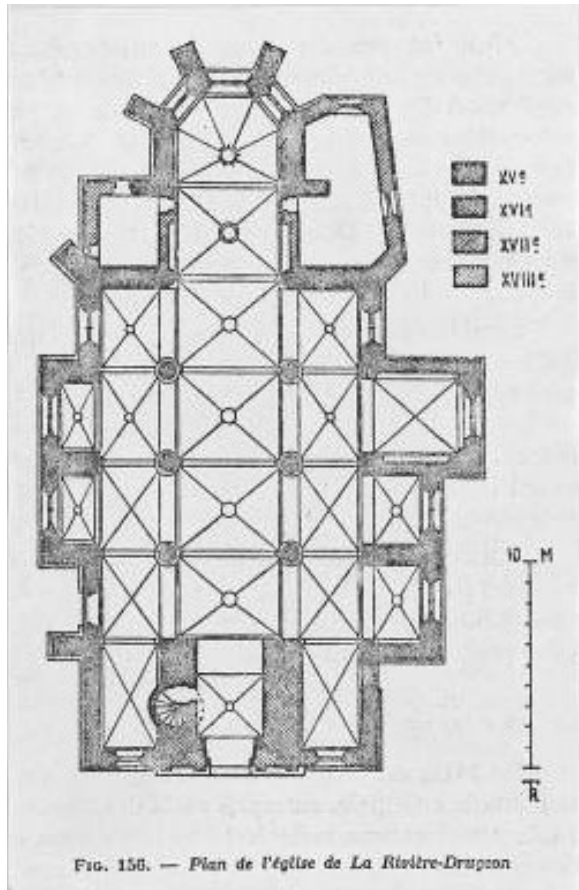
Église mentionnée à partir du XIIIe siècle, devenue paroissiale avant 1248. Églises vicariales dépendantes à Dompierre (ancienne église paroissiale), Bonnevaux et Bouverans. Création d'une familiarité de prêtres au XVIe siècle.

Édifice actuel construit entre 1451 et 1490 (Pégeot 2016). Chœur et chapelles latérales reconstruits au XVIe siècle, façade ajoutée au XVIIIe siècle.

Evolution de l'occupation

Bibliographie

Principales sources anciennes



*La Rivière-Drugeon - Eglise Saint-Nicolas : plan et phasage de R. Tournier (publié in Tournier 1954, p. 179).
Vue depuis le nord-est (cl. Y. Sancey / Service de l'Inventaire, Base Mérimée, dossier numérisé IA00014409).*



Deux vues de la nef, construite dans la seconde moitié du XV^e s. (cl. Y. Sancey / Service de l'Inventaire, Base Mérimée, dossier numérisé IA00014409).

Commune La Rivière-Drugeon

Notice n° 71

Lieu-dit En Vau les Aigues / Au Bossu 1

Contexte géographique

Coordonnées Lambert II X Y Lambert 93 X Y

Topographie Z

Qualité localisation 2 Contexte actuel

Connaissance de l'occupation

Structures archéologiques : Chronologie :

Sources écrites : Chronologie :

Etudes :

Qualité et fiabilité de l'information 3 N° site base Bibracte :

Typologie Chronologie

Site sur lequel semblent se superposer une occupation alto-médiévale et une réoccupation moderne peut-être liée à un cimetière de pestiférés (n° 72). Plusieurs ramassages de surface par M. Dichamp ont permis la collecte d'un lot de mobilier métallique transmis au SRA, mélangeant petits objets datés du haut Moyen Âge et des XVIe-XVIIe siècles.

Le mobilier daté du haut Moyen Âge comprend des tessons médiévaux dont un fragment de pot P2 de Sevrey (IXe-XIe siècles), sept fragments de pierre ollaire (IVe-VIIIe siècle ?), une agrafe à double crochet en bronze (Ve-VIIIe siècle) et une seconde agrafe peut-être alto-médiévale.

Evolution de l'occupation

Bibliographie

Lehmann 2017 ; Lefevre 2020

Principales sources anciennes

ADD, 3 P 990

Commune La Rivière-Drugeon

Notice n° 72

Lieu-dit En Vau les Aigues / Au Bossu 2

Contexte géographique

Coordonnées Lambert II X Y Lambert 93 X Y

Topographie Z

Qualité localisation 3 Contexte actuel

Connaissance de l'occupation

Structures archéologiques : Chronologie :

Sources écrites : Chronologie :

Etudes :

Qualité et fiabilité de l'information 3 N° site base Bibracte :

Typologie Chronologie

Tradition locale évoquant un cimetière de pestiféré, appuyée par un indice toponymique et plusieurs découvertes archéologiques. Un lieu-dit « Au Bossu » apparaît sur le cadastre napoléonien (section B).
Des ossements et des blocs de pierre ont été mis au jour lors de la construction de la ligne électrique : un poteau électrique a en effet été installé au cœur du site, sur une petite butte en bordure du Drugeon (indications orales M. Dichamp). Plusieurs ramassages de surface par M. Dichamp ont permis la collecte d'un lot de mobilier métallique transmis au SRA, mélangeant petits objets datés du haut Moyen Âge (n° 71) et des XVIe-XVIIe siècle. Le mobilier attribuable à la période moderne comprend deux médailles religieuses de forme ronde et ovale (XVIe-XVIIe siècle), un fragment de chapelet à grains d'ivoire, trois monnaies, deux petites clefs, des boucles de ceinture carrées, un fragment d'éperon à pointe, de nombreux éléments de quincaillerie (clous de charpente, de menuiserie et de maréchalerie, deux anneaux en fer, deux maillons de chaîne), des fragments de fers à cheval, d'éléments de harnachement, d'outils, de mécanisme ou de serrurerie, etc. (mobilier conservé à la DRAC Franche-Comté).
Site en broussailles et en pâtures. On observe encore des blocs de pierre mais plus de mobilier ou d'ossements.

Evolution de l'occupation

Bibliographie

Lehmann 2017 ; Lefevre 2020

Principales sources anciennes

ADD, 3 P 990

Commune La Rivière-Drugeon

Notice n° 73

Lieu-dit Le Grand Communal

Contexte géographique

Coordonnées Lambert II X 893928,81 Y 2216654,27 Lambert 93 X 943218,798 Y 6647665,40

Topographie Fond de vallée Z 838

Qualité localisation 3

Contexte actuel prairie

Connaissance de l'occupation

Structures archéologiques : mobilier et structures enfouies Chronologie : antique ou haut Moyen Âge

Sources écrites :

Chronologie :

Etudes : fouille récente

Qualité et fiabilité de l'information 2

N° site base Bibracte :

Typologie nécropole

Chronologie antique ou alto-médiéval

Mobilier antique ou alto-médiéval (rosace estampées et boutons) découvert lors de la fouille d'un *tumulus* protohistorique : ces éléments pourraient témoigner de sépultures adventices (?).

Evolution de l'occupation

Bibliographie

Bichet, Millotte 1992 ; Joan 2003

Principales sources anciennes

Commune Labergement-Sainte-Marie

Notice n° 74

Lieu-dit Chapelle Saint-Théodule

Contexte géographique

Coordonnées Lambert II X 900290,21 Y 2205868,66 Lambert 93 X 949481,896 Y 6636834,27

Topographie Pied de pente Z 871

Qualité localisation 3

Contexte actuel terrain bâti

Connaissance de l'occupation

Structures archéologiques : Chronologie :

Sources écrites : mentions Chronologie : XIIIe - ...

Etudes : prospections

Qualité et fiabilité de l'information 3

N° site base Bibracte :

Typologie église

Chronologie XIIIe s. - actuel

Église paroissiale dénommée St-Théodule ou Villamont, créée entre 1243 et 1281 par l'abbaye de Sainte-Marie pour les hommes abergés sur son domaine, selon des conditions précisées en 1243 et 1281. Elle devient chapelle annexe de la nouvelle église paroissiale de Labergement-Sainte-Marie en 1702.

La construction médiévale a été remplacée par un petit édifice du XIXe siècle, en position isolée. De nombreux microreliefs indéterminés (ancien cimetière, drainage de sols hydromorphes ?) sont observables aux alentours sur le terrain ou à travers les relevés LiDAR.

Evolution de l'occupation

Bibliographie

Droz 1760, p. 189-190 ; Bourgon 1841 ; Locatelli 1999

Principales sources anciennes

ADD, 64 H 18, 20, ed. Droz 1760, p. 237-240 (1243, 1281) ; 64 H 180-181 (XIVe-XVIIIe s.)

Commune	Labergement-Sainte-Marie	Notice n°	75
Lieu-dit	Eglise Saint-Théodule de Labergement		

Contexte géographique

Coordonnées	Lambert II	X	901207,27	Y	2204753,75	Lambert 93	X	950388,565	Y	6635712,43
Topographie	Fond de vallée								Z	875
Qualité localisation	3				Contexte actuel	terrain bâti				

Connaissance de l'occupation

Structures archéologiques :		Chronologie :		
Sources écrites :	mentions	Chronologie :	XVIIe —...	
Etudes :				
Qualité et fiabilité de l'information	3		N° site base Bibracte :	

Typologie	église	Chronologie	XVIIe s.- actuel
-----------	--------	-------------	------------------

Église créée en 1662, dépendante de Saint-Théodule (n° xx), avant de devenir centre paroissial à la place de Saint-Théodule en 1702. L'édifice actuel est postérieur à l'incendie du village survenue au XIXe siècle.

Evolution de l'occupation

--

Bibliographie

Courtieu 1987, vol. 4, p. 1720-1724

Principales sources anciennes

ADD, 64 H 180-181 (XIVe-XVIIIe s.) ; EAC 3426 CC 11 (1661-1662), DD 29 (XVIe-XVIIIe s.)

Commune	Labergement-Sainte-Marie	Notice n°	76
Lieu-dit	L'Abbaye / Abbaye du Mont-Sainte-Marie		

Contexte géographique

Coordonnées	Lambert II X	900570,8	Y	2206173,81	Lambert 93 X	949764,870	Y	6637136,74
Topographie	Fond de vallée						Z	853
Qualité localisation	3			Contexte actuel	terrain bâti			

Connaissance de l'occupation

Structures archéologiques :	vestiges bâtis en élévation ; bâti enfoui ; témoignages	Chronologie :	XIIIe-XVIIIe s.	
Sources écrites :	très nombreuses, documents de gestion, descriptions, plans	Chronologie :	XIIIe-XVIIIe s.	
Etudes :	Etude historique ; fouilles anciennes ; prospections géophysiques récentes			
Qualité et fiabilité de l'information	3		N° site base Bibracte :	

Typologie	établissement monastique	Chronologie	XIIIe - XVIIIe s.
-----------	--------------------------	-------------	-------------------

Abbaye cistercienne, fondée en 1199 sous la protection des sires de Salins puis de la maison de Chalon, d'abord implantée au Mont-du-Fourg (n° 77) puis transférée dans le site actuel du hameau de L'Abbaye en 1230-1245.

Les domaines des moines s'étendent dans la vallée environnante, mais aussi sur les plateaux et jusque vers Salins et Arbois, notamment autour d'un réseau de granges (n° 237, 240, 274, 316-326, 459, 492). R. Locatelli signale un effectif d'une quinzaine de religieux au début du XVe siècle, seulement trois à la fin du XVIIe siècle, sept vers 1750.

Un incendie survient en 1435 ; en 1438, le pape accorde des indulgences à ceux qui aident aux réparations par leurs dons ou leurs travaux (ADD, 64 H 14). L'abbaye subit en 1639 de lourds dommages décrits en détail. Le logis abbatial est reconstruit vers 1696. De nombreux réaménagements interviennent au XVIIIe siècle sur des bâtiments alors assez délabrés : on ajoute notamment un dortoir à l'ouest, des bâtiments annexes isolés au sud (Jeannin 1997). Abandonné à la Révolution, le monastère est progressivement détruit à la fin du XVIIIe puis au XIXe siècle. Seule l'aile du cloître qui accueillait le logis abbatial, transformée en ferme et bâtiment d'habitation, reste aujourd'hui en élévation.

Les états tardifs sont décrits en détail à partir de 1624 par plusieurs plans et procès-verbaux de visites ; quelques vestiges architecturaux des XVe-XVIIIe siècles ont été répertoriés sur place ou en remploi dans des édifices voisins (Berger 1966 ; Jeannin 1997 ; Locatelli 1999). Le cloître voûté était entouré de quatre ailes de bâtiments, avec un quartier abbatial à l'ouest. Deux tourelles étaient situées en avant de cette aile ouest. L'église abbatiale présentait une nef à trois vaisseaux suivie d'un transept débordant donnant accès à une abside à chevet plat entouré de cinq chapelles, une à chevet semi-circulaire et les quatre autres à chevet plat.

La chapelle sud est la chapelle des Chalon, existante avant 1366 et dotée autour de 1440 d'un mausolée funéraire réalisé par Jean de la Huerta : les auteurs anciens décrivent une série d'épithames, quatre (six ou sept dans certains textes ?) gisants et de très belles sculptures d'albâtre, notamment des pleurants, l'ensemble rappelant sans doute le tombeau du duc Philippe le hardi à Dijon.

Le dernier bâtiment encore en élévation présente une plate-tombe du XIVe siècle, des chapiteaux et des culots qui paraissent attribuables au XIIIe et au XVe siècle, des arcs en berceau brisé plus ou moins préservés sur les murs intérieurs et extérieurs, un linteau de porte avec un personnage montrant un écu. De nombreux autres éléments ont été éparpillés dans les églises environnantes ou dans des maisons particulières, principalement sur la commune de Labergement-Sainte-Marie : on retrouve notamment divers blasons sculptés aux armes d'abbés des XVIe-XVIIe siècles, des chapiteaux dont un grand chapiteau à crochets (XIIIe siècle ?), des éléments de statuaire religieuse des XVe-XVIIIe siècle dont une pleurante attribuée à Jean de la Huerta (v. 1440), provenant de la chapelle des Chalon, une crédence sculptée portant les armoiries des Chalon, un calice du XIVe siècle, des tableaux et des stalles modernes, etc. Un inventaire détaillé a été effectué par R. Locatelli (1999, p. 164-177). J. Gauthier décrit également un ensemble de plates-tombes inscrites datées des XIVe-XVIIe siècles (Gauthier 1882).

Le chœur semi-circulaire de l'une des chapelles latérales a enfin été reconnu par une petite fouille menée en 1955 par le Dr Marguet : les clichés montrent une arase de mur semi-circulaire et un second empierrement à quelques centimètres sous le sol actuel (col. privée Bichet), le Dr Marguet signale la découverte d'un crâne et d'un pavement (coupure de presse).

Des prospections géophysiques encore non dépouillées ont été réalisées à l'automne 2020 (V. Bichet, Chr. Sanchez).

Evolution de l'occupation

Implantation sur le site, 1243 ; incendie et réparations, 1435-1440 ; pillage et destructions, 1639 ; réaménagements, 1696 ; XVIIIe s. ; destruction fin XVIIIe s.

Bibliographie

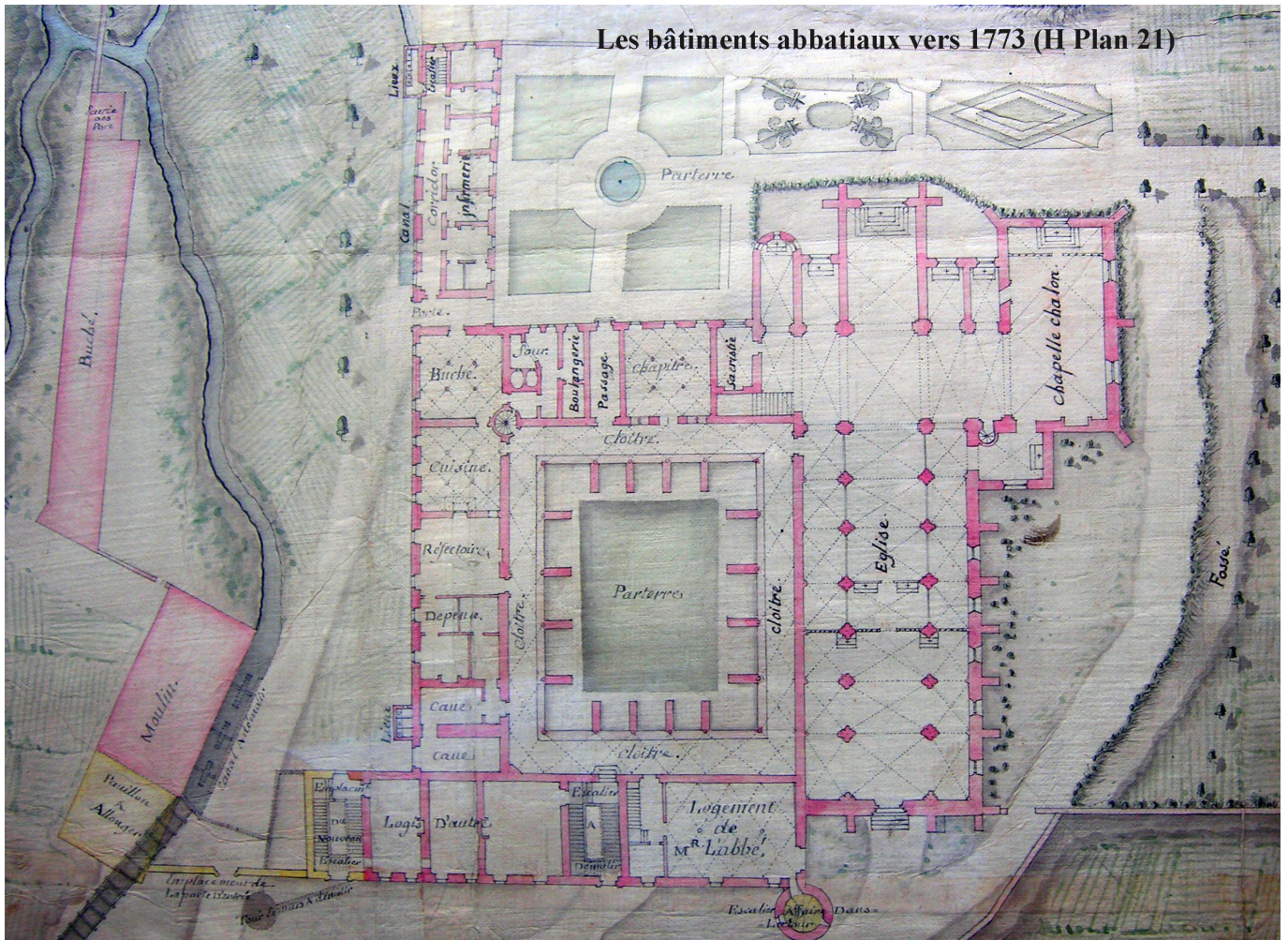
Droz 1760, p. 113-116, 187-188 ; Barthelet 1858 ; Gauthier 1882, p. 333-336 ; Suchet, Gauthier 1883, p. 3-39 ; Tournier 1954, p. 130-131 ; coupures de presse de 1955 relatives aux fouilles du dr Marguet (CASRA) ; Berger 1966, p. 57-62 ; Offredi 1979 ; Locatelli 1981, p. 59-61 ; 1992 ; 1999 ; Benoit et al. 1997 (SRA) ; Courtieu 1987, vol. 3 p. 1573 ; Jeannin 1997 ; Marty 1999

Principales sources anciennes

ADD, 64 H ; Nombreux actes édités in Guillaume 1758 ; Droz 1760 ; Locatelli 1999.



L'abbaye du Mont-Sainte-Marie et ses environs vers 1700 (ADD, H plan 5, reproduction transmise par R. Locatelli et publiée par ailleurs in Locatelli 1999).



L'abbaye du Mont-Sainte-Marie, plan détaillé de 1773 (ADD, H plan 21, reproduction transmise par R. Locatelli et publiée par ailleurs in Locatelli 1999).



Vue actuelle du site de Mont-Sainte-Marie : le bâtiment abbatial subsistant se distingue par son toit sombre. Le relief en arrière-plan constitue un des sites potentiels du Mont-du-Fourg (cl. V. Chevassu, 2015).



Chapiteaux et vestiges d'arcatures brisées sur la façade est du bâtiment abbatial, 1955 (col. privée V. Bichet).



Vue générale des fouilles menées par le Dr Marguet en 1955 (col. privée V. Bichet).



Les arases de murs dégagées, correspondant au chevet d'une chapelle annexe (col. privée V. Bichet).

Commune	Labergement-Sainte-Marie	Notice n°	77
Lieu-dit	Mont-du-Fourg		

Contexte géographique

Coordonnées Lambert II X Y Lambert 93 X Y

Topographie Z

Qualité localisation Contexte actuel

Connaissance de l'occupation

Structures archéologiques : Chronologie :

Sources écrites : Chronologie :

Etudes :

Qualité et fiabilité de l'information N° site base Bibracte :

Typologie Chronologie

Ermitage ou petite cellule monastique liée à l'abbaye de Romainmôtier (1126), abritant ensuite avant 1190 une petite communauté de moines autonomes non affiliés à un ordre. La desserte spirituelle est assurée par des prêtres venant de monastères voisins. En 1199, l'établissement donne naissance à une abbaye cistercienne, puis un transfert intervient en 1245 vers le site du Mont-Sainte-Marie (n° 76).

La localisation de cet ermitage reste à éclaircir. Décrit en 1243 comme « sinistre et éloigné des hommes » mais proche de Mont-Sainte-Marie, le mont du Fourg pourrait être situé sur une éminence vers la chapelle Saint-Théodule (n° 74), où les moines installent au XIIIe siècle un nouveau centre paroissial.

D'autres auteurs ont proposé de la localiser à la Côte du Fourg, relief placé en amont de Mont-Sainte-Marie et Saint-Théodule, à cause de la proximité du toponyme.

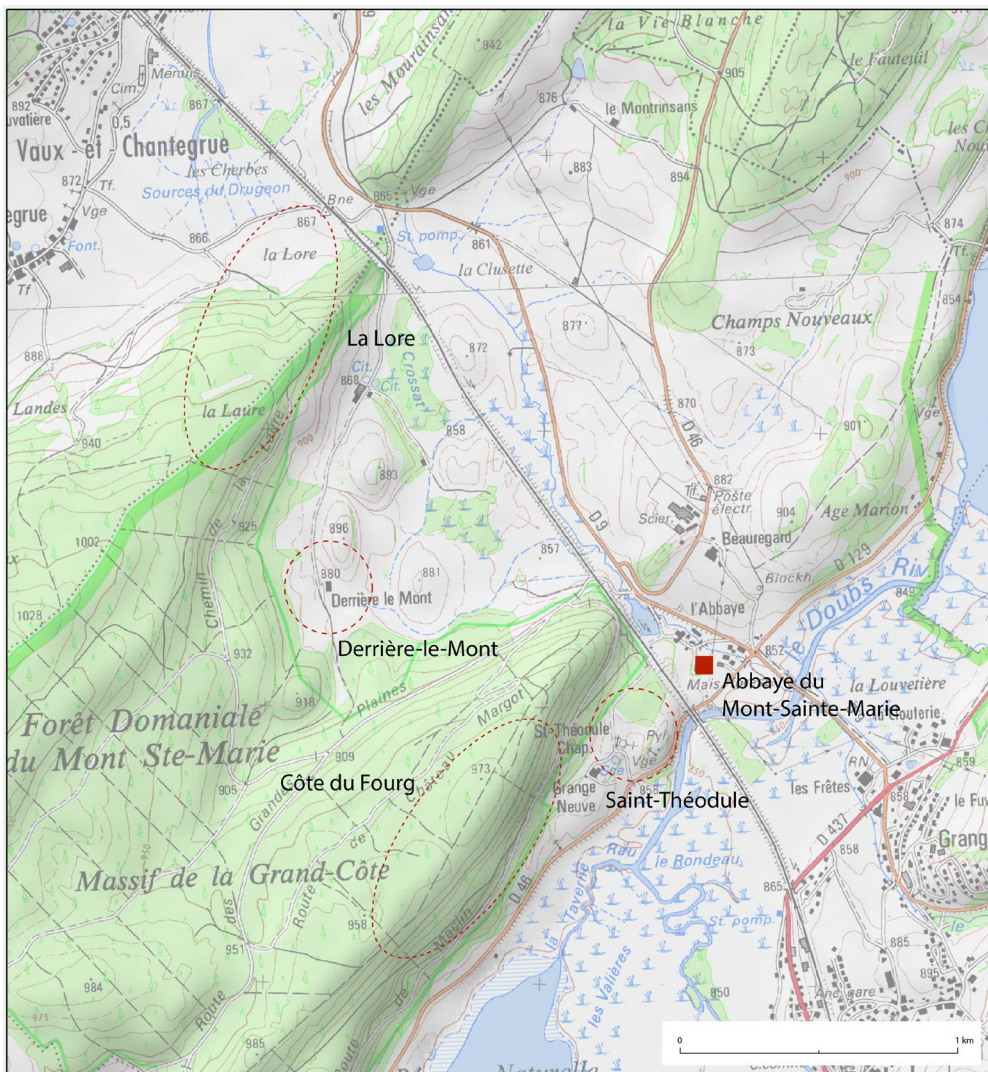
D'autres encore suggèrent la grange de Derrière-le-Mont, près du lieu-dit la Laure, dont l'étymologie évoque une cellule monastique (Bourgon 1841 ; Barthelet 1858 ; Locatelli 1999 ; Carry Renaud 2011 ; indications orales R. Locatelli et E. Carry Renaud).

Des « ossements humains, [...] [qui] indiquent l'existence d'un ancien cimetière » sont signalés à Derrière-le-Mont, ainsi que les vestiges d'une « petite habitation » à la Côte-du-Fourg (Barthelet 1858). Le site de Saint-Théodule présente aujourd'hui un ensemble de microreliefs suspects (LiDAR Life 2015). Les relevés LiDAR restent incomplets sur la Côte du Fourg et ne permettent pas d'y faire des observations supplémentaires. Le secteur de Derrière-le-Mont présente sur le LiDAR et au sol quelques anomalies topographiques qui paraissent surtout liés à des parcellaires, mais pas d'indices plus probants.

Evolution de l'occupation

Bibliographie

Principales sources anciennes



Les différentes hypothèses de localisation du Mont-du-Four proposées par les historiens locaux (V. Chevassu, 2020).

Commune Le Crozet

Notice n° 78

Lieu-dit Chapelle Sainte-Anne

Contexte géographique

Coordonnées Lambert II X 890531,62 Y 2196282,46 Lambert 93 X 939649,274 Y 6627340,41

Topographie Fond de vallée Z 1025

Qualité localisation 3

Contexte actuel terrain bâti

Connaissance de l'occupation

Structures archéologiques :

Chronologie :

Sources écrites : mentions

Chronologie : XVIIe —...

Etudes :

Qualité et fiabilité de l'information 3

N° site base Bibracte :

Typologie chapelle

Chronologie XVIIe s.- actuel

Chapelle fondée en 1633. Petit édifice du XVIIe siècle à nef unique aveugle et voûtée en berceau.

Evolution de l'occupation

Bibliographie

Principales sources anciennes

ADD, 35 H 208

Commune	Les Alliés	Notice n°	79
Lieu-dit	Eglise Sainte-Foy		

Contexte géographique

Coordonnées	Lambert II	X	912738,23	Y	2224661,97	Lambert 93	X	962081,128	Y	6655504,20
Topographie	Fond de vallée								Z	988
Qualité localisation	3			Contexte actuel	terrain bâti					

Connaissance de l'occupation

Structures archéologiques :		Chronologie :		
Sources écrites :	mentions	Chronologie :	XVIIe —...	
Etudes :				
Qualité et fiabilité de l'information	3		N° site base Bibracte :	

Typologie	église	Chronologie	XVIIe s.- actuel
-----------	--------	-------------	------------------

chapelle vicariale érigée en 1655.

Evolution de l'occupation

--

Bibliographie

--

Principales sources anciennes

ADD, G 2044

Commune Les Alliés

Notice n° 80

Lieu-dit Les Alliés

Contexte géographique

Coordonnées Lambert II X 912770,37 Y 2224641,6 Lambert 93 X 962113,065 Y 6655483,57

Topographie Z 985

Qualité localisation 1

Contexte actuel terrain bâti

Connaissance de l'occupation

Structures archéologiques : concentration de mobilier

Chronologie : ?

Sources écrites :

Chronologie :

Etudes :

Qualité et fiabilité de l'information 1

N° site base Bibracte :

Typologie nécropole

Chronologie XIVE /XVIIe s. ?

Découverte fortuite d'une grande quantité d'ossements lors de la construction d'une maison en bordure de village en 1964. Ossements attribués à la présence d'un cimetière de pestiférés du XVIIe siècle (quels arguments ? traditions orales ?) et regroupés dans un caveau au sein du cimetière communal. Pas de localisation précise.

Evolution de l'occupation

Bibliographie

Bouquin *et al.* 2001, p. 733

Principales sources anciennes

Commune	Les Combes	Notice n°	81
Lieu-dit	Chapelle Notre-Dame de la Motte		

Contexte géographique

Coordonnées	Lambert II	X	919420,6	Y	2237350,73	Lambert 93	X	968867,305	Y	6668124,57
Topographie	Terrasse								Z	911
Qualité localisation	3				Contexte actuel	terrain bâti				

Connaissance de l'occupation

Structures archéologiques :		Chronologie :		
Sources écrites :	mentions	Chronologie :	XVIIIe s.	
Etudes :				
Qualité et fiabilité de l'information	3		N° site base Bibracte :	

Typologie	chapelle	Chronologie	XVIIIe s.
-----------	----------	-------------	-----------

Chapelle de secours édifée au Clos du Fourg par les habitants de la Motte, Combe-sous-Motte et Abondance entre 1730 et 1750.

Evolution de l'occupation

--

Bibliographie

Truchis de Varennes 1925 ; Courtieu 1987, vol. 2, p. 862-864
--

Principales sources anciennes

--

Commune Les Combes

Notice n° 82

Lieu-dit Chapelle Saint-Placide

Contexte géographique

Coordonnées Lambert II X 920190,1 Y 2237655,25 Lambert 93 X 969638,788 Y 6668422,21

Topographie Terrasse Z 898

Qualité localisation 3

Contexte actuel prairie

Connaissance de l'occupation

Structures archéologiques : indices

Chronologie :

Sources écrites : mentions

Chronologie : XVIIe

Etudes :

Qualité et fiabilité de l'information 3

N° site base Bibracte :

Typologie chapelle

Chronologie XVIIe - XVIIIe /XIXe s.

Chapelle édifée au Bas-de-la-Motte en 1669. Première construction en bois avec un chœur de pierre de taille, ruinée au XVIIIe siècle ou au XIXe siècle L'emplacement est aujourd'hui marqué par une croix de bois.

Evolution de l'occupation

Création, 1669 ; abandon, XVIIIe s. ?

Bibliographie

Courtieu 1987, vol. 1, p. 862

Principales sources anciennes

Commune	Les Combes	Notice n°	83
Lieu-dit	Grotte-chapelle Notre-Dame de Remonot		

Contexte géographique

Coordonnées	Lambert II	X	917197,06	Y	2234608,56	Lambert 93	X	966621,972	Y	6665403,91
Topographie									Z	760
Qualité localisation	3		Contexte actuel							

Connaissance de l'occupation

Structures archéologiques :		Chronologie :		
Sources écrites :	mentions	Chronologie :	XVIIe s.	
Etudes :				
Qualité et fiabilité de l'information	3		N° site base Bibracte :	

Typologie	chapelle	Chronologie	XVIIe s.
-----------	----------	-------------	----------

Site signalé aujourd'hui par une église installée dans une grotte, lieu de pèlerinages. Le lieu-dit, associé à une source appelée Gesembrune et peut-être habité, est mentionné dès le XIIe siècle comme point de repère à la limite de la seigneurie de Montbenoît (« *fontem qui dicitur Gesumbrenna* », 1169). La chapelle établie dans la grotte n'est attestée qu'à partir du XVIIe siècle. La grotte-chapelle actuelle a été consacrée en 1863.

Evolution de l'occupation

--

Bibliographie

Courtieu 1987, vol. 1, p. 863 ; Base Mérimée
--

Principales sources anciennes

ADD, 69 H 26, ed. Droz 1760, p. 215-216 (1169)
--

Commune Les Fins

Notice n° 84

Lieu-dit Chapelle Saint-Claude des Suchaux

Contexte géographique

Coordonnées Lambert II X 925149,97 Y 2238893,77 Lambert 93 X 974605,186 Y 6669616,85

Topographie Versant Z 796

Qualité localisation 2

Contexte actuel terrain bâti

Connaissance de l'occupation

Structures archéologiques :

Chronologie :

Sources écrites : mentions

Chronologie : XVIIe —...

Etudes :

Qualité et fiabilité de l'information 3

N° site base Bibracte :

Typologie chapelle

Chronologie XVIIe s.- actuel

Oratoire édifié après 1639 aux Suchaux, dédié à Saint-Claude, en ruine à la fin du XVIIIe siècle.

Evolution de l'occupation

Bibliographie

Courtieu 1987, vol. 3, p. 1271

Principales sources anciennes

Commune Les Fins

Notice n° 85

Lieu-dit Chez Fraïchot

Contexte géographique

Coordonnées Lambert II X Y Lambert 93 X Y

Topographie Z

Qualité localisation 1

Contexte actuel

Connaissance de l'occupation

Structures archéologiques : Chronologie :

Sources écrites : Chronologie :

Etudes :

Qualité et fiabilité de l'information 1

N° site base Bibracte :

Typologie

Chronologie

Cimetière de pestiférés connu par les traditions locales et signalé dans la CASRA par N. Perrenoud-Cupillard sur la base d'informations orales.

Evolution de l'occupation

Bibliographie

CASRA

Principales sources anciennes

Commune	Les Fins	Notice n°	86
Lieu-dit	Cimetière des Bossus		

Contexte géographique

Coordonnées	Lambert II	X	<input type="text" value="924950"/>	Y	<input type="text" value="2238250"/>	Lambert 93	X	<input type="text" value="974399,826"/>	Y	<input type="text" value="6668975,35"/>
Topographie	<input type="text" value="Versant"/>								Z	<input type="text" value="780"/>
Qualité localisation	1					Contexte actuel	<input type="text" value="prairie"/>			

Connaissance de l'occupation

Structures archéologiques :	<input type="text"/>	Chronologie :	<input type="text"/>	
Sources écrites :	<input type="text"/>	Chronologie :	<input type="text"/>	
Etudes :	<input type="text"/>			
Qualité et fiabilité de l'information	1		N° site base Bibracte :	<input type="text"/>

Typologie	<input type="text" value="nécropole"/>	Chronologie	<input type="text" value="XIVe /XVIIe s. ?"/>
-----------	--	-------------	---

Cimetière de pestiférés connu par les traditions locales et signalé dans la CASRA par N. Perrenoud-Cupillard sur la base d'informations orales. Le toponyme évoque directement ce type de structures.

Evolution de l'occupation

<input type="text"/>

Bibliographie

CASRA

Principales sources anciennes

<input type="text"/>

Commune Les Fins

Notice n° 87

Lieu-dit Eglise des Renaudumonts

Contexte géographique

Coordonnées Lambert II X 925701 Y 2239861 Lambert 93 X 975164,104 Y 6670578,51

Topographie Versant Z 844

Qualité localisation 3

Contexte actuel terrain bâti

Connaissance de l'occupation

Structures archéologiques : Chronologie :

Sources écrites : mentions Chronologie : XVIIIe s.

Etudes :

Qualité et fiabilité de l'information 3 N° site base Bibracte :

Typologie église Chronologie XVIIIe s.

Mentionné à partir de 1329.

Evolution de l'occupation

Bibliographie

Courtieu 1987, vol. 3, p. 1271

Principales sources anciennes

Commune Les Fins

Notice n° 88

Lieu-dit Meix Vannot

Contexte géographique

Coordonnées Lambert II X 924800 Y 2243000 Lambert 93 X 974290,962 Y 6673722,65

Topographie Versant Z 950

Qualité localisation 3

Contexte actuel boisement

Connaissance de l'occupation

Structures archéologiques : vestiges bâtis en élévation Chronologie : ? ; fin XVIIIe s.

Sources écrites :

Chronologie :

Etudes : Prospections et relevés

Qualité et fiabilité de l'information 2

N° site base Bibracte :

Typologie nécropole

Chronologie XIVE /XVIIe s. ?

Cimetière de pestiférés connu par les traditions locales et signalé dans la CASRA par N. Perrenoud-Cupillard sur la base d'informations orales. Prospecté récemment (Metral, Reuille 2017).

On observe les vestiges d'un enclos quadrangulaire en pierre sèche adossé à une barre rocheuse. Cette dernière montre une série de gravures : petits dessins géométriques, croix pattées, noms et dates. Les dates gravées appartiennent principalement à la seconde moitié du XVIIIe siècle (indications V. Metral). Un relevé photogrammétrique a été réalisé en 2020 (Metral, Reuille 2017 ; prospections-inventaire, V. Metral, 2020).

Evolution de l'occupation

Bibliographie

CASRA ; Metral, Reuille 2017 ; Metral 2020

Principales sources anciennes

Commune Les Fourgs

Notice n° 89

Lieu-dit Eglise de l'Assomption des Fourgs

Contexte géographique

Coordonnées Lambert II X 909808,37 Y 2211802,70 Lambert 93 X 959042,950 Y 6642681,17

Topographie Plateau Z 1088

Qualité localisation 3

Contexte actuel terrain bâti

Connaissance de l'occupation

Structures archéologiques : témoignages sur bâti disparu

Chronologie : XVIe, XVIIe

Sources écrites : mentions

Chronologie : XIIIe ? XVe-...

Etudes :

Qualité et fiabilité de l'information 3

N° site base Bibracte :

Typologie église

Chronologie XIIIe s. ? XVe s. - actuel

Un bref pontifical non daté pourrait évoquer l'existence d'un lieu de culte dès le XIIIe siècle (Tissot 1875). Une chapelle vicariale dépendante de Pontarlier est attestée de manière certaine à partir de 1412.

L'édifice a été entièrement démoli et reconstruit au XIXe siècle. La construction antérieure comportait deux millésimes de 1579 avec écusson, un autre de 1587, signalés par l'abbé Tissot et J. Mathez (Tissot 1875 ; Mathez 1932), ainsi qu'une inscription de 1615 (Mathez 1932).

Evolution de l'occupation

Construction XVe s. ? ; réaménagements XVIe s. ; reconstruction XIXe s.

Bibliographie

Droz 1760, p. 186 ; Tissot 1873 ; Mathez 1932, p. 152, 160 ; Courtieu 1987, vol. 3, p. 1340, 1344-1345

Principales sources anciennes

ADD, G 2045-2046

Commune Les Fourgs

Notice n° 90

Lieu-dit La Beuffarde

Contexte géographique

Coordonnées Lambert II X 912602,01 Y 2210274,17 Lambert 93 X 961821,016 Y 6641129,87

Topographie Fond de vallée Z 1110

Qualité localisation 1 Contexte actuel terrain bâti, prairies

Connaissance de l'occupation

Structures archéologiques : Chronologie :

Sources écrites : mention incertaine et non retrouvée Chronologie : XIIIe ?

Etudes : prospections, sondages (La Vieille-Beuffarde)

Qualité et fiabilité de l'information 1 N° site base Bibracte :

Typologie chapelle Chronologie ?

L'abbé Tissot suppose la présence d'une chapelle « sauvage » dans le hameau de la Beuffarde à la fin du XIIIe siècle en s'appuyant sur les termes d'un bref pontifical non daté (Tissot 1875). Ce texte n'a pas été retrouvé. On ne retrouve pas non plus de mention de lieu de culte à la Beuffarde par la suite.

On observe sur le terrain des vestiges de bâtiments ruinés, qui semblent de prime abord plutôt attribuables à des fermes modernes qu'à une chapelle (voir n° 341). L'existence de ce site est donc très incertaine, même si les raisonnements historiques ou archéologiques de l'abbé Tissot paraissent en général rigoureux et pertinents.

Evolution de l'occupation

Bibliographie

Tissot 1873 ; Courtieu 1987, vol. 3, p. 1340

Principales sources anciennes

Commune Les Grangettes

Notice n° 91

Lieu-dit Eglise des Grangettes

Contexte géographique

Coordonnées Lambert II X 903146,14 Y 2210794,70 Lambert 93 X 952377,774 Y 6641731,46

Topographie Pied de pente Z 895

Qualité localisation 3

Contexte actuel terrain bâti

Connaissance de l'occupation

Structures archéologiques : vestiges bâtis en élévation

Chronologie : XVIIe

Sources écrites : mentions

Chronologie : XVIIe-...

Etudes : analyse architecturale

Qualité et fiabilité de l'information 3

N° site base Bibracte :

Typologie église

Chronologie XVIIe s. - actuel

Chapelle dépendante de Pontarlier, érigée en vicariat en 1664.
Édifice de 1635 avec nombreuses transformations postérieures.

Evolution de l'occupation

Bibliographie

Droz 1760, p. 186 ; Tournier 1954, p. 289 ; Courtieu 1987, vol. 3, p. 1579-1580

Principales sources anciennes

ADD, G 2047

Commune Les Gras

Notice n° 92

Lieu-dit Eglise St-Renobert des Gras

Contexte géographique

Coordonnées Lambert II X 919750,15 Y 2230264,73 Lambert 93 X 969135,430 Y 6661041,71

Topographie Fond de vallée Z 861

Qualité localisation 3

Contexte actuel terrain bâti

Connaissance de l'occupation

Structures archéologiques : vestiges bâtis en élévation

Chronologie : XVIe-XVIIe

Sources écrites : mentions

Chronologie : XVIe-...

Etudes :

Qualité et fiabilité de l'information 3

N° site base Bibracte :

Typologie église

Chronologie XVIe s. - actuel

Chapelle dépendante de Morteau érigée en paroisse en 1575.

L'édifice a été construit entre 1574 et 1580 d'après les sources écrites, ce qui est confirmé par la présence des millésimes de 1578 sur l'arc du chœur et de 1605 sur le bénitier. Une consécration intervient en 1665 (après une autre phase de travaux ?), puis une autre reconstruction en 1747.

Evolution de l'occupation

Création XVIe s. ; reconstruction XVIIIe s.

Bibliographie

Droz 1760, p. 183-184 ; Courtieu 1987, vol. 3, p. 1582-1586

Principales sources anciennes

Commune Les Hôpitaux-Neufs

Notice n° 93

Lieu-dit Eglise Sainte-Catherine des Hôpitaux

Contexte géographique

Coordonnées Lambert II X 907784,6 Y 2206759,68 Lambert 93 X 956977,481 Y 6637659,94

Topographie Fond de vallée Z 1039

Qualité localisation 3

Contexte actuel terrain bâti

Connaissance de l'occupation

Structures archéologiques : vestiges bâtis en élévation

Chronologie : XVIIe

Sources écrites : mentions

Chronologie : XVe-...

Etudes : analyse architecturale

Qualité et fiabilité de l'information 3

N° site base Bibracte :

Typologie église

Chronologie XVe s. - actuel

Eglise attestée au XVe siècle, devenue le centre paroissial de la seigneurie de Jougne et regroupant les communautés des Hôpitaux Vieux et Neufs, Jougne, Métabief, Les Longevilles. Elle relève du doyenné de Neuchâtel et du diocèse de Lausanne. L'église actuelle est une reconstruction de 1694 ; l'ancien édifice est décrit à cette époque comme bâti en bois (Laurens 1846).

Evolution de l'occupation

Création postérieure au XIIIe s. ; existence, XVe s. ; reconstruction, fin XVIIe s.

Bibliographie

Droz 1760, p. 181 ; Laurens 1846, p. 152 ; Tournier 1954, p. 236, 311 ; Courtieu 1987, vol. 4, p. 1652

Principales sources anciennes

Visite des églises du diocèse de Lausanne, ed. Wildermann et al. 1993, p. 329-332 (1453)

Commune Les Hôpitaux-Neufs

Notice n° 94

Lieu-dit Les Hôpitaux-Neufs / "Hôpital de Jougne"

Contexte géographique

Coordonnées Lambert II X 907784,6 Y 2206759,68 Lambert 93 X 956977,481 Y 6637659,94

Topographie Fond de vallée Z 1039

Qualité localisation 0

Contexte actuel terrain bâti

Connaissance de l'occupation

Structures archéologiques : Chronologie :

Sources écrites : mentions Chronologie : XIIIe s.

Etudes : analyse architecturale

Qualité et fiabilité de l'information 3 N° site base Bibracte :

Typologie établissement de charité Chronologie XIIIe s.

Hospice (« *ospital de Joigne* ») fondé vers 1282 par Jean de Chalon ; la création est précisément datée par une transaction entre le comte de Bourgogne et le fondateur. L'établissement est géré par les chanoines de l'ordre de Saint-Bernard de Montjoux. On ignore où était situé exactement cet hôpital, rarement ou jamais mentionné par la suite, et ce qu'il devient à la fin du Moyen Âge. Cet établissement donne vraisemblablement leur nom aux villages des Hôpitaux-Vieux et Neufs. Une lettre adressée à l'érudit Dunand résume les informations et les suppositions d'un autre érudit du XVIIIe siècle sur les anciens hospices, sans que l'on connaisse la fiabilité de ces indications, le dossier documentaire n'étant guère plus fourni aujourd'hui : « *quelques uns ont prétendu qu'un hôpital établi par les Romains y avait donné naissance [au village des Hôpitaux-Vieux] [...] c'est une tradition constante qu'il y avait sur la hauteur une maison pour servir d'hôpital aux voyageurs. Cette maison était éloignée d'une trentaine de pas du chemin public ou de la voie romaine qu'on appelle encore aujourd'hui la voie sarrasine, dont on reconnaît encore très bien les vestiges [...]* ». Les vestiges de cette voie ont été de nouveau repérés et étudiés récemment : il s'agit bien d'une voie antique, mais l'« hôpital » en question n'a pas été observé. « *La même tradition porte qu'on transporta cet hôpital aux Hôpitaux-Neufs, la sale était placée sur l'église et il y avait une communication de la cure à cette sale : on sçait qu'il y avait une quinzaine d'habitants. On prétend que cet hôpital était une dépendance de celui de Saint-Bernard, que cette abbaye l'entretenait et fournissait à la dépense des voyageurs qui venaient y demander retraite...* ». L'auteur pense que l'on détruisit l'hôpital lors de la reconstruction de l'église en 1694 ; l'édifice était devenu inutile « *le goût des voyages n'étant plus le même, les villages plus multipliés et les lieux plus peuplés* ».

Evolution de l'occupation

Bibliographie

BMB, Ms Dunand 32, f° 6-15 ; Droz 1760, p. 181 ; Laurens 1846, p. 152 ; Tournier 1954, p. 236, 311 ; Courtieu 1987, vol. 4, p. 1652 ; Locatelli 1999, p. 74-75.

Principales sources anciennes

CHC, p. 273 (1282)

Commune Les Longevilles-Mont-d'Or

Notice n° 95

Lieu-dit Eglise St-Sylvestre de la Longeville

Contexte géographique

Coordonnées Lambert II X 904046,27 Y 2202687,85 Lambert 93 X 953207,319 Y 6633623,84

Topographie Pied de pente Z 924

Qualité localisation 3

Contexte actuel terrain bâti

Connaissance de l'occupation

Structures archéologiques : Chronologie :

Sources écrites : mentions Chronologie : XVe ? XVIe —...

Etudes :

Qualité et fiabilité de l'information 3 N° site base Bibracte :

Typologie église Chronologie XVe s. ? XVIe s.- actuel

Église qui pourrait avoir existé dès le XVe siècle (?) (Courtieu 1987), mentionnée avec certitude en 1574. Édifice actuel du XIXe siècle.

Evolution de l'occupation

Bibliographie

Courtieu 1987, vol. 4, p. 1854

Principales sources anciennes

Commune Les Pontets

Notice n° 96

Lieu-dit Eglise de la Visitation de Notre-Dame des Pontets

Contexte géographique

Coordonnées Lambert II X 893084,31 Y 2198234,87 Lambert 93 X 942216,542 Y 6629269,15

Topographie Fond de vallée Z 1008

Qualité localisation 3

Contexte actuel terrain bâti

Connaissance de l'occupation

Structures archéologiques : Chronologie :

Sources écrites : mentions Chronologie : XVe-...

Etudes :

Qualité et fiabilité de l'information 3

N° site base Bibracte :

Typologie église

Chronologie XVe s. - actuel

Chapelle vicariale dépendant de Mouthe, créée en 1443.
Édifice actuel daté de 1845, rebâti sur l'emplacement de l'ancienne chapelle.

Evolution de l'occupation

Bibliographie

Droz 1760, p. 184 ; Musy 1930

Principales sources anciennes

Commune	Les Villedieu	Notice n°	97
Lieu-dit	Chapelle de Villedieu-les-Mouthe		

Contexte géographique

Coordonnées	Lambert II	X	898762,12	Y	2199527,08	Lambert 93	X	947900,541	Y	6630511,34
Topographie	Fond de vallée								Z	938
Qualité localisation	3					Contexte actuel	terrain bâti			

Connaissance de l'occupation

Structures archéologiques :		Chronologie :		
Sources écrites :	mentions	Chronologie :	XVIIe —...	
Etudes :				
Qualité et fiabilité de l'information	3		N° site base Bibracte :	

Typologie	église	Chronologie	XVIIe s.- actuel
-----------	--------	-------------	------------------

Chapelle citée en 1665. Elle est remplacée par une église paroissiale construite en 1833.

Evolution de l'occupation

--

Bibliographie

Musy 1930 ; Courtieu 1987, vol. 6, p. 3443

Principales sources anciennes

ADD, G 2378

Commune Les Villedieu

Notice n° 98

Lieu-dit Les Villedieu

Contexte géographique

Coordonnées Lambert II X 900470,39 Y 2200527,91 Lambert 93 X 949615,943 Y 6631496,59

Topographie Versant Z 922

Qualité localisation 3

Contexte actuel terrain bâti

Connaissance de l'occupation

Structures archéologiques : vestiges bâtis en élévation

Chronologie : moderne ?

Sources écrites : aucune retrouvée

Chronologie :

Etudes :

Qualité et fiabilité de l'information 1

N° site base Bibracte :

Typologie établissement monastique

Chronologie moderne ?

Faux site ?

« D'après la tradition orale, "la Villedieu" aurait pu être le siège d'un monastère. Cette croyance s'appuie sur l'existence d'un bâtiment doté d'une voûte en berceau (et transformé en ferme au XVIIIe siècle) et sur le nom du village (la Ville Dieu). » « Il faut signaler un bâtiment du XVIIe siècle [...] que la tradition orale définit comme un ancien monastère élevé vers 1630 » (Courtieu 1987). Cette tradition nous a également été signalée par l'historien J.-M. Thiébaud (indications orales).

Le bâtiment en question correspond à l'actuel restaurant « La Remise », dans lequel on observe en effet des restes de voûte en berceau et une baie moulurée. Cette implantation monastique n'apparaît a priori dans aucun fonds d'archives ecclésiastique et n'est pas répertoriée dans la littérature historique régionale. Les vestiges observés pourraient être plus vraisemblablement attribués à l'une des chapelles modernes attestées aux Villedieu (n° 97 et 99).

Evolution de l'occupation

Bibliographie

Courtieu 1987, vol. 6, p. 3443-3444

Principales sources anciennes

Commune	Les Villedieu	Notice n°	99
Lieu-dit	Villedieu-les-Rochejean		

Contexte géographique

Coordonnées	Lambert II	X	900470,39	Y	2200527,91	Lambert 93	X	949615,943	Y	6631496,59
Topographie	Fond de vallée								Z	922
Qualité localisation	1				Contexte actuel	terrain bâti				

Connaissance de l'occupation

Structures archéologiques :	vestiges bâtis en élévation ?	Chronologie :		
Sources écrites :	mentions	Chronologie :	XVIIe —...	
Etudes :				
Qualité et fiabilité de l'information	3		N° site base Bibracte :	

Typologie	chapelle	Chronologie	XVIIe s.- actuel
-----------	----------	-------------	------------------

Chapelle citée en 1601, aujourd'hui disparue. Emplacement mal localisé.
 L'édifice pourrait peut-être correspondre aux vestiges de voûtes en berceau et la baie moulurée intégrés à une ferme du XVIIIe siècle qui abrite actuellement le restaurant « La Remise ». Ces vestiges sont interprétés par la tradition locale comme ceux d'un monastère du XVIIe siècle (n° 98), mais ce dernier ne semble jamais mentionné dans les sources écrites anciennes et son souvenir pourrait donc résulter d'une confusion avec la chapelle de 1601.

Evolution de l'occupation

--

Bibliographie

Courtieu 1987, vol. 6, p. 3443

Principales sources anciennes

ADD, G 2378

Commune	Levier	Notice n°	100
Lieu-dit	Eglise Saint-Jean-Baptiste de Levier		

Contexte géographique

Coordonnées	Lambert II	X	887907,38	Y	2224003,21	Lambert 93	X	937265,718	Y	6655059,92
Topographie	Plateau								Z	717
Qualité localisation	3				Contexte actuel	terrain bâti				

Connaissance de l'occupation

Structures archéologiques :	vestiges bâtis en élévation	Chronologie :	XVe, XVIIe	
Sources écrites :	mentions	Chronologie :	XIIIe- ...	
Etudes :	analyse architecturale			
Qualité et fiabilité de l'information	3		N° site base Bibracte :	

Typologie	église	Chronologie	XIIIe s.- actuel
-----------	--------	-------------	------------------

Église paroissiale mentionnée à partir de 1275. Collation au prieuré de Mouthier-Hautepierre au XVe siècle.

L'édifice présente trois vestiges d'une reconstruction du XVe siècle : on observe sur le parement interne du gouttereau sud de la nef deux culots gothiques et le millésime de 1491. Un agrandissement est achevé vers 1665. Une large reconstruction intervient en 1711-1750, formant la majeure partie de l'édifice actuel, suivie par la reconstruction du clocher au XIXe siècle.

Evolution de l'occupation

Existant, XIIIe s. ; reconstruction, XVe s. ; réaménagement, mi-XVIIe s. ; reconstruction, XVIIIe s.

Bibliographie

Tournier 1954, p. 184, 315 ; Courtieu 1987, vol. 4, p. 1786-1788

Principales sources anciennes

ADD, G 2294

Commune	Levier	Notice n°	101
Lieu-dit	Salle des fêtes / La Croix des Bossus		

Contexte géographique

Coordonnées	Lambert II X	887730	Y	2223600	Lambert 93 X	937085,020	Y	6654658,58	
Topographie	Plateau							Z	715
Qualité localisation	2		Contexte actuel	terrain bâti					

Connaissance de l'occupation

Structures archéologiques :	concentration de mobilier	Chronologie :	?	
Sources écrites :		Chronologie :		
Etudes :				
Qualité et fiabilité de l'information	2		N° site base Bibracte :	

Typologie	nécropole	Chronologie	XIVe /XVIIe s. ?
------------------	-----------	--------------------	------------------

Cimetière de pestiférés d'après la tradition locale, lieu-dit évocateur « La Croix des Bossus ».

Découverte fortuite d'inhumations en 1971 : « Découverte de squelettes humains lors du terrassement des fondations pour la construction de la salle des fêtes de Levier en juin 1971. Les travaux ont été réalisés par l'entreprise Lomazzi à Levier. Les squelettes ont été découverts sous la façade nord-ouest du bâtiment ; ils devaient se trouver à env. 70 cm de profondeur. Les habitants appelaient ce lieu "la croix des Bossus" (pestiférés), d'ailleurs il y a peu de temps une croix (la croix des bossus) devait marquer ce lieu. Les squelettes sont en connexion » (Courier de H. Lomazzi, octobre 1993).

Les ossements exhumés auraient été déplacés dans les remblais de chemins forestiers en construction (indications orales P. Nouvel).

Evolution de l'occupation

--

Bibliographie

Courrier de H. Lomazzi, octobre 1993 (CASRA)
--

Principales sources anciennes

--

Commune Maisons-du-Bois-Lièvreumont

Notice n° 102

Lieu-dit Eglise de l'Assomption de Lièvreumont

Contexte géographique

Coordonnées Lambert II X 911016,09 Y 2227564,87 Lambert 93 X 960385,472 Y 6658419,48

Topographie Pied de pente Z 836

Qualité localisation 3

Contexte actuel terrain bâti

Connaissance de l'occupation

Structures archéologiques :

Chronologie :

Sources écrites : mentions

Chronologie : XVIIe —...

Etudes :

Qualité et fiabilité de l'information 3

N° site base Bibracte :

Typologie église

Chronologie XVIIe s.- actuel

Chapelle vicariale dépendante de Montbenoit, érigée en 1605, devenue église succursale en 1690. Elle dessert les communautés de Lièvreumont et Maisons-du-Bois. L'édifice actuel date du XIXe siècle (nef et chœur) et du XVIIIe siècle (clocher).

Evolution de l'occupation

Bibliographie

Courtieu 1987, vol. 4, p. 1801-1803

Principales sources anciennes

ADD, G 2297

Commune Malbuisson

Notice n° 103

Lieu-dit Eglise Saint-Claude de Malbuisson

Contexte géographique

Coordonnées Lambert II X 902969,99 Y 2207832,27 Lambert 93 X 952176,267 Y 6638773,10

Topographie Pied de pente Z 885

Qualité localisation 3

Contexte actuel terrain bâti

Connaissance de l'occupation

Structures archéologiques : vestiges bâtis en élévation

Chronologie : XVIIe

Sources écrites : mentions

Chronologie : XVIIe-...

Etudes :

Qualité et fiabilité de l'information 3

N° site base Bibracte :

Typologie église

Chronologie XVIIe s. - actuel

Dépendance de Pontarlier, érigée en vicariat en 1618.

Édifice actuel construit en 1932, avec remploi du blason de la chapelle primitive, daté de 1618, et de la pierre de fondation de l'ancienne église, datée de 1705.

Evolution de l'occupation

Construction 1618 ; reconstruction, 1705 ; reconstruction XXe s.

Bibliographie

Droz 1760, p. 186 ; Courtieu 1987, vol. 4, p. 1918-1921

Principales sources anciennes

ADD, G 2048

Commune Malpas

Notice n° 104

Lieu-dit Eglise de Malpas

Contexte géographique

Coordonnées Lambert II X 901479,39 Y 2210528,71 Lambert 93 X 950710,169 Y 6641480,06

Topographie Fond de vallée Z 924

Qualité localisation 3

Contexte actuel terrain bâti

Connaissance de l'occupation

Structures archéologiques :

Chronologie :

Sources écrites : mentions

Chronologie : XVIIe-...

Etudes :

Qualité et fiabilité de l'information 3

N° site base Bibracte :

Typologie église

Chronologie XVIIe s. - actuel

Chapelle dépendante de Pontarlier, érigée en vicariat en 1630 ; édifice du XVIIIe siècle.

Evolution de l'occupation

Bibliographie

Droz 1760, p. 186

Principales sources anciennes

ADD, G 2048

Commune Métabief

Notice n° 105

Lieu-dit Eglise de Métabief

Contexte géographique

Coordonnées Lambert II X 906465,89 Y 2204882,31 Lambert 93 X 955643,741 Y 6635795,56

Topographie Versant Z 967

Qualité localisation 3

Contexte actuel terrain bâti

Connaissance de l'occupation

Structures archéologiques : Chronologie :

Sources écrites : mentions Chronologie : XVIIIe-...

Etudes :

Qualité et fiabilité de l'information 3

N° site base Bibracte :

Typologie église

Chronologie XVIIIe s. - actuel

Chapelle érigée en vicariat en 1719, édifice actuel du XIXe siècle.

Evolution de l'occupation

Bibliographie

Droz 1760, p. 181

Principales sources anciennes

Commune Montbenoit

Notice n° 106

Lieu-dit Abbaye de Montbenoit

Contexte géographique

Coordonnées Lambert II X 913683,5 Y 2229654,27 Lambert 93 X 963068,638 Y 6660484,12

Topographie Versant Z 784

Qualité localisation 3 Contexte actuel terrain bâti

Connaissance de l'occupation

Structures archéologiques : vestiges bâtis en élévation

Chronologie : XIIe-XVIIe s.

Sources écrites : très nombreuses, documents de gestion, descriptions

Chronologie : XIIe-XVIIIe s.

Etudes : Fouilles ? Etudes historiques, analyse architecturale

Qualité et fiabilité de l'information 3

N° site base Bibracte :

Typologie établissement monastique

Chronologie XIIe - XVIIIe s.

Implantation monastique existante dès la fin du XIe siècle, devenu prieuré sans filiation connue avant 1130, puis abbaye de chanoines augustins avant 1150.

La tradition d'un ermitage implanté par un nommé Benoît dès le XIe siècle, relatée seulement au XVIIe siècle, semble en revanche peu fiable (n° 107). Une première implantation liée à Agaune pourrait éventuellement être supposée. De nombreuses donations reçues durant les XIIe-XIIIe siècles : les domaines du monastère s'étendent alors sur l'ensemble du val du Saugeais, qui dépend du monastère à la fois comme paroisse et comme seigneurie. Le temporel comprend ensuite de nombreux droits dispersés sur les plateaux, le piémont suisse et la région de Salins-Arbois. Le monastère décline durant les XVIIe-XVIIIe siècles et finit par être supprimé en 1773.

Un traité de 1424 confère l'entretien de la nef de l'église aux paroissiens, tandis que celui du chœur incombe aux moines (ADD, 69 H 20). Les bâtiments seraient incendiés, endommagés, ou au moins pillés en 1479. D'importants travaux sont entrepris par l'abbé commendataire Ferry Carondelet dans les années 1510-1520. L'abbaye est en bon état en 1590. Les nouveaux pillages des années 1639-1640 ne paraissent pas avoir entraîné de destructions importantes. Un incendie touche l'aile nord du cloître en 1668, entraînant des réparations encore en cours en 1682. Une visite de 1717 décrit en revanche des bâtiments très délabrés, soulignant l'étiollement de la vie monastique (69 H 22-25).

L'église abbatiale présente une nef à trois vaisseaux de quatre travées, dotée d'un clocher-porche et d'une travée de chœur encadrée de deux chapelles. Une sacristie est accolée à l'abside au nord. La nef est voûtée à l'est en berceau brisé, à l'ouest en ogive. Elle est séparée des bas-côtés par des arcades brisées à double rouleau retombant sur des piles cruciformes. Les chapiteaux sont simplement épannelés et dotés de tailloirs moulurés, les bases sont chanfreinées. Des chapiteaux sculptés à grandes feuilles lisses apparaissent cependant à l'ouest de la nef. Les bas-côtés sont voûtés d'arêtes : les arcs doubleaux sont soutenus par des culots et des chapiteaux toujours très sobres. Diverses irrégularités ou remaniements apparaissent dans les bas-côtés comme dans la nef, notamment au niveau des supports. L'analyse de la modénature et des techniques de taille montre une évolution de l'est vers l'ouest (chapiteaux feuillagés, ogives), trahissant l'adoption de nouvelles influences au cours de travaux réalisés pourtant sans interruption. La nef et les bas-côtés paraissent datés de la seconde moitié du XIIe siècle, les éléments les plus tardifs pouvant même évoquer le début du XIIIe siècle. La sobriété du plan et des décors, ainsi que l'emploi de certains procédés architecturaux traduisent enfin une forte influence cistercienne (Mélot 2008).

La chapelle latérale sud, dite chapelle Ferrée, serait réaménagée au XVe siècle et pourvue d'un nouveau voûtement en ogive. Le chœur, la sacristie et la chapelle nord, ou chapelle des Trois Rois, sont rebâties en style flamboyant vers 1522-1524, à la fin de l'abbatiale de Ferry Carondelet dont les armes figurent dans l'abside. Les stalles historiées datent de cette époque. Le portail et le jubé de l'église, aujourd'hui disparus, sont également reconstruits au début du XVIe siècle : quelques fragments du jubé ont toutefois été retrouvés (Tournier 1954 ; Jacquemart 2007). La voûte de la seconde travée, effondrée, est remplacée vers 1830. La première travée de la nef, le portail d'entrée et le clocher qui le surmonte ont été reconstruits en 1903. Quelques autres modifications très ponctuelles des XIXe et XXe siècles sont signalées par G. Mélot.

Le cloître est reconstruit aux alentours de 1440-1470 par les abbés Simon et Jacques de Clerval, dont les armoiries sont représentées sur une clef de voûte. Il est voûté d'ogives et présente de beaux décors animaliers et végétaux sur les clefs de voûte et les chapiteaux. L'ensemble est de nouveau rénové par l'abbé Simon de Cléron, peut-être suite aux dégâts des pillages de

1479. Cet abbé laisse ses armoiries sur une porte du cloître. L'aile nord est rebâtie dans la seconde moitié du XVIIe siècle. Les autres bâtiments claustraux présentent des baies étroites à croisée, décorées de cavet et d'accolades qui évoquent les XVe-XVIe siècles.

Le dossier de la CASRA signale un rapport de fouille, non retrouvé (J.-M. Croizat, 1989).

Evolution de l'occupation

Prieuré, fin XIe s. ; abbaye de chanoines augustins, 1ère moitié XIIe s. ; sécularisation, 1773.

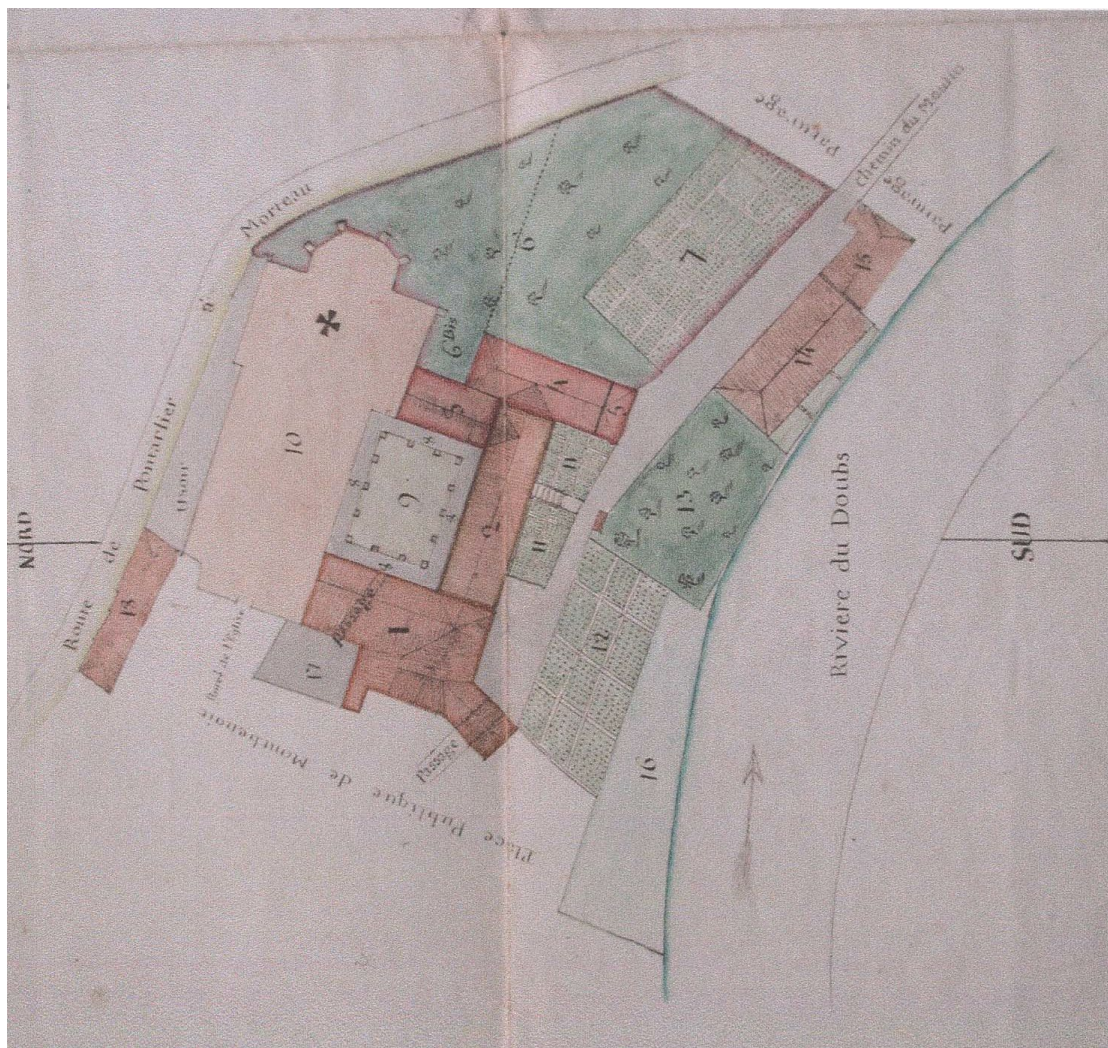
Construction, 1150-1200 ; réaménagements, 1440-1470 ; destructions, 1475 ; rénovation, 1479 ; réaménagements, 1522-1524 ; incendie et reconstructions, 1668-1682 ; réparations diverses, XIXe s.-1904

Bibliographie

Droz 1760 ; Barthelet 1853 ; Tournier 1954, p. 131-132, 140, 185-186, 217, 282 ; Dromard 1957 ; Gaillard 1973 ; Locatelli 1976 ; 1992 ; 1992, p. 175-176, 376-378 ; Jeantet 1977 ; Malfroy et al. 1992 ; Mélot 2008, p. 124-133, 212 ; Jacquemart 2007 ; Base Mérimée

Principales sources anciennes

ADD, 69H. Nombreux documents édités in Droz 1760 ; Bourgon 1841 ; Barthelet 1853 ; Estavayer 1844 ; Gaillard 1973.



Plan de l'abbaye de Montbenoit par Roland, 1807 (ADD, OAC 400 / 2, reproduit in Mélot 2008, vol. 2, ill. 323).

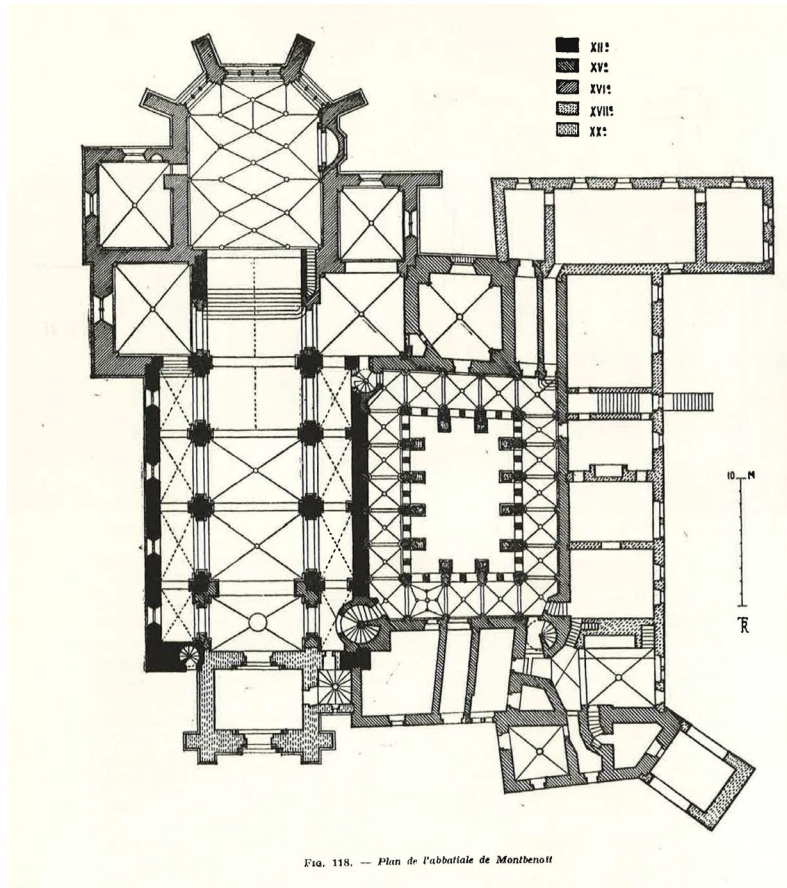


Fig. 118. — Plan de l'abbatiale de Montbenoit

Plan et phasage de l'abbatiale et des bâtiments claustraux par R. Tournier (publié in Tournier 1954, p. 138).



La nef de l'abbatiale, attribuée à la fin du XIIe s. (cl. V. Chevassu, 2007).



Le chevet, reconstruit vers 1520 (cl. V. Chevassu, 2007).



Les bâtiments abbaciaux, façade ouest (cl. V. Chevassu, 2010).



Deux vues du cloître, lié aux phases de reconstruction de la fin du XVe s. (cl. V. Chevassu, 2007).

Commune Montbenoit

Notice n° 107

Lieu-dit Ermitage Saint-Benoît

Contexte géographique

Coordonnées Lambert II X Y Lambert 93 X Y

Topographie Z

Qualité localisation 0 Contexte actuel

Connaissance de l'occupation

Structures archéologiques : Chronologie :

Sources écrites : Chronologie :

Etudes :

Qualité et fiabilité de l'information 0 N° site base Bibracte :

Typologie Chronologie

Mention très vague de structures non localisées par F.-N.-E. Droz : « on a trouvé depuis peu des vestiges » — il ne précise pas lesquels — près d'un « hermitage bâti sur le penchant de la montagne » dédié à Saint-Benoît : cette mention très vague reste toutefois peu utilisable. L'auteur met ces vestiges en lien avec l'ermitage primitif qui aurait précédé, d'après des textes du XVIII^e siècle, le développement du monastère de Montbenoit (voir n° 106).

Evolution de l'occupation

Bibliographie

Droz 1760, p. 118

Principales sources anciennes

Commune Montflovin

Notice n° 108

Lieu-dit Chapelle Notre-Dame de Montflovin

Contexte géographique

Coordonnées Lambert II X 912478,16 Y 2228984,69 Lambert 93 X 961858,544 Y 6659825,49

Topographie Versant Z 850

Qualité localisation 3

Contexte actuel terrain bâti

Connaissance de l'occupation

Structures archéologiques : Chronologie :

Sources écrites : mentions Chronologie : XVIIe ? XVIIIe — ...

Etudes :

Qualité et fiabilité de l'information 3

N° site base Bibracte :

Typologie chapelle

Chronologie XVIIe s. ? XVIIIe s. - actuel

Chapelle du XVIIe ou XVIIIe siècle, dépendante de la paroisse de Montbenoit.
Chapelle actuelle construite en 1828, agrandissement d'un édifice antérieur (?). Le mobilier date de la fin du XVIIe ou du début du XVIIIe siècle.

Evolution de l'occupation

Bibliographie

Courtieu 1987, vol. 4, p. 2212

Principales sources anciennes

Commune Montlebon

Notice n° 109

Lieu-dit Couvent des Minimes de Sur-la-Seigne

Contexte géographique

Coordonnées Lambert II X 924363,03 Y 2236070,02 Lambert 93 X 973794,530 Y 6666802,29

Topographie Pied de pente Z 774

Qualité localisation 3

Contexte actuel terrain bâti

Connaissance de l'occupation

Structures archéologiques : vestiges bâtis en élévation

Chronologie : XVIIe s.

Sources écrites : documents de gestion

Chronologie : XVIIe-XVIIIe s.

Etudes :

Qualité et fiabilité de l'information 3

N° site base Bibracte :

Typologie établissement monastique

Chronologie XVIIe - XVIIIe s.

Couvent de Minimes construit en 1624 et occupé jusqu'en 1792. Les bâtiments des XVIIe-XVIIIe siècles ont été bien préservés jusqu'à nos jours.

Evolution de l'occupation

Bibliographie

Courtieu et al. 1987, vol. 4, p. 2235

Principales sources anciennes

ADD, 107 H

Commune Montlebon

Notice n° 110

Lieu-dit Derrière-le-Mont

Contexte géographique

Coordonnées Lambert II X 924832,79 Y 2233280,87 Lambert 93 X 974239,815 Y 6664011,42

Topographie Fond de vallée Z 900

Qualité localisation 3

Contexte actuel terrain bâti

Connaissance de l'occupation

Structures archéologiques : Chronologie :

Sources écrites : mentions Chronologie : XVIIIe —...

Etudes :

Qualité et fiabilité de l'information 3

N° site base Bibracte :

Typologie chapelle

Chronologie XVIIIe s.- actuel

Chapelle érigée en 1764.

Evolution de l'occupation

Bibliographie

Courtieu 1987, vol. 4, p. 2235

Principales sources anciennes

Commune Montlebon

Notice n° 111

Lieu-dit Eglise de Sur-la-Seigne

Contexte géographique

Coordonnées Lambert II X 924363,03 Y 2236070,02 Lambert 93 X 973794,530 Y 6666802,29

Topographie Fond de vallée Z 774

Qualité localisation 3

Contexte actuel terrain bâti

Connaissance de l'occupation

Structures archéologiques : Chronologie :

Sources écrites : mentions Chronologie : XVIIe —...

Etudes :

Qualité et fiabilité de l'information 3

N° site base Bibracte :

Typologie église

Chronologie XVIIe s.- actuel

Église paroissiale érigée en 1626.

Evolution de l'occupation

Bibliographie

Courtieu 1987, vol. 4, p. 2235

Principales sources anciennes

ADD, G 2308

Commune Montlebon

Notice n° 112

Lieu-dit Les Fontenottes

Contexte géographique

Coordonnées Lambert II X 927498,21 Y 2234900,91 Lambert 93 X 976916,976 Y 6665607,08

Topographie Eperon Z 1017

Qualité localisation 3

Contexte actuel terrain bâti

Connaissance de l'occupation

Structures archéologiques : vestiges bâtis en élévation

Chronologie :

Sources écrites : mentions

Chronologie : XVIIe —...

Etudes :

Qualité et fiabilité de l'information 3

N° site base Bibracte :

Typologie chapelle

Chronologie XVIIe s.- actuel

Chapelle citée en 1691, dite des Billots. Elle aurait été érigée en souvenir de la protection de la Vierge dans la défense de J.-B. Billot en 1639 lors de la Guerre de Dix Ans

Evolution de l'occupation

Bibliographie

Courtieu 1987, vol. 4, p. 2235

Principales sources anciennes

ADD, G 128 (1734) ; G 2308 (1706)

Commune Montlebon

Notice n° 113

Lieu-dit Sur-le-Fourg

Contexte géographique

Coordonnées Lambert II X 925312,11 Y 2235949,42 Lambert 93 X 974741,770 Y 6666673,58

Topographie Versant Z 788

Qualité localisation 3

Contexte actuel terrain bâti

Connaissance de l'occupation

Structures archéologiques : Chronologie :

Sources écrites : mentions Chronologie : XVIIe —...

Etudes :

Qualité et fiabilité de l'information 3

N° site base Bibracte :

Typologie chapelle

Chronologie XVIIe s.- actuel

Mentionné à partir de 1329.

Evolution de l'occupation

Bibliographie

Courtieu 1987, vol. 4, p. 2235

Principales sources anciennes

Commune Montperreux

Notice n° 114

Lieu-dit Eglise Sainte-Madeleine

Contexte géographique

Coordonnées Lambert II X 905351,04 Y 2210639,89 Lambert 93 X 954579,442 Y 6641557,78

Topographie Versant Z 982

Qualité localisation 3

Contexte actuel terrain bâti

Connaissance de l'occupation

Structures archéologiques :

Chronologie :

Sources écrites : mentions

Chronologie : XVIe-...

Etudes :

Qualité et fiabilité de l'information 3

N° site base Bibracte :

Typologie église

Chronologie XVIe s. - actuel

Chapelle dépendante de Pontarlier, érigée en vicariat en 1519. Édifice actuel du XVIIIe siècle.

Evolution de l'occupation

Construction XVIe s. ; reconstruction XVIIIe s.

Bibliographie

Droz 1760, p. 186

Principales sources anciennes

ADD, G 2048

Commune Morteau

Notice n° 115

Lieu-dit Ancien cimetière

Contexte géographique

Coordonnées Lambert II X 923597 Y 2237183 Lambert 93 X 973038,752 Y 6667920,93

Topographie Z 760

Qualité localisation 2

Contexte actuel terrain bâti

Connaissance de l'occupation

Structures archéologiques : Chronologie : médiéval et moderne ?

Sources écrites : mentions

Chronologie :

Etudes :

Qualité et fiabilité de l'information 2

N° site base Bibracte :

Typologie nécropole

Chronologie médiéval et moderne

Cimetière médiéval à contemporain situé à l'emplacement de la cure actuelle, inventorié dans la CASRA car menacé par des travaux d'aménagements Une mention de 1513 donne sa localisation par rapport à l'église et à quelques confrants, indiquant également qu'il est nécessaire d'agrandir ce cimetière face à l'accroissement de la population.

Evolution de l'occupation

Bibliographie

courriers et copies d'articles de journaux compilés dans le dossier CASRA

Principales sources anciennes

LNLM, p. 487

Commune	Morteau	Notice n°	116
Lieu-dit	Chapelle du Pied du Mont 1		

Contexte géographique

Coordonnées	Lambert II	X	923680	Y	2237470	Lambert 93	X	973124,160	Y	6668206,97
Topographie	Versant								Z	802
Qualité localisation	1				Contexte actuel	terrain bâti				

Connaissance de l'occupation

Structures archéologiques :	structures enfouies ; mobilier	Chronologie :	alto-médiéval	
Sources écrites :		Chronologie :		
Etudes :				
Qualité et fiabilité de l'information	1		N° site base Bibracte :	

Typologie	nécropole	Chronologie	alto-médiéval
-----------	-----------	-------------	---------------

Nécropole découverte en 1760 autour d'une chapelle moderne interprétée par plusieurs historiens comme la première église paroissiale du val de Morteau (Routhier 1887 ; Courtieu 1987).
 Site aujourd'hui détruit, sous l'emplacement d'un parking et d'un lotissement. Découverte fortuite à l'occasion d'un orage en 1760 : « Vers 1760, les eaux qui descendaient du Caillet (?) creusèrent le sol au-dessous de cette chapelle, jusqu'à une profondeur de 3 mètres. On aperçut alors des ossements. Les fouilles faites en cet endroit amenèrent la découverte de tombeaux en pierre et d'une grande quantité d'ossements humains. On n'avait plus aucun souvenir de ce cimetière, et la tradition est muette sur son origine et sur celle de la chapelle... » (Leiser, Jaquot 2010).
 La profondeur des découvertes et la mention de « tombeaux de pierre » (vraisemblablement des sarcophages, éventuellement des coffrages de dalles ?) évoquent une nécropole alto-médiévale.

Evolution de l'occupation

nécropole, haut Moyen Âge ; ? ; chapelle, XVIIIe s.
--

Bibliographie

Routhier 1887 ; Courtieu 1987, vol. 4, p. 2275 ; Leiser, Jacquot 2010.
--

Principales sources anciennes

--

Commune Morteau

Notice n° 117

Lieu-dit Chapelle du Pied du Mont 2

Contexte géographique

Coordonnées Lambert II X 923680 Y 2237470 Lambert 93 X 973124,160 Y 6668206,97

Topographie Z 802

Qualité localisation 3

Contexte actuel habitat

Connaissance de l'occupation

Structures archéologiques : témoignages sur bâti disparu

Chronologie :

Sources écrites : mentions

Chronologie : XVIIIe

Etudes :

Qualité et fiabilité de l'information 3

N° site base Bibracte :

Typologie chapelle

Chronologie XVIIIe s.

Chapelle moderne, interprétée par plusieurs historiens comme la première église paroissiale du val de Morteau (Routhier 1887 ; Courtieu 1987). Elle était dédiée à Notre Dame de la Compassion. Site aujourd'hui détruit, sous l'emplacement d'un parking et d'un lotissement. Il s'agissait d'un petit édifice de 5 m de côté décrit en 1796, devenu une remise puis détruit au XIXe siècle (Routhier 1887 ; Leiser, Jaquot 2010). Cette chapelle recouvrait une nécropole beaucoup plus ancienne, apparemment alto-médiévale, découverte fortuitement en 1760 (n° 116).

Evolution de l'occupation

Bibliographie

Courtieu 1987, vol. 4, p. 2275

Principales sources anciennes

Commune	Morteau	Notice n°	118
Lieu-dit	Eglise de Morteau		

Contexte géographique

Coordonnées	Lambert II	X	924111,12	Y	2237369,41	Lambert 93	X	973554,049	Y	6668102,75
Topographie	Versant								Z	768
Qualité localisation	2				Contexte actuel	terrain bâti				

Connaissance de l'occupation

Structures archéologiques :	vestiges bâtis enfouis ; témoignages sur bâti disparu	Chronologie :	XIIe ?	
Sources écrites :		Chronologie :		
Etudes :				
Qualité et fiabilité de l'information	2		N° site base Bibracte :	

Typologie	église	Chronologie	XIIe s. ?
-----------	--------	-------------	-----------

Vestiges d'une église romane visible jusqu'au XIXe siècle, peut-être liée au prieuré de Morteau (n° 120).
« La première église de Morteau attestée archéologiquement (deuxième moitié du XIIIe siècle) de style roman à deux nefs, était localisée au bout de la rue de La Guron, au nord de la grande rue : ses derniers vestiges disparaissent avec l'incendie de 1865. » (Courtieu 1987).
La localisation donnée par la CASRA reste approximative, de même que la datation avancée par J. Courtieu, sans arguments connus ?

Evolution de l'occupation

--

Bibliographie

Courtieu 1987, vol. 4, p. 2275

Principales sources anciennes

--

Commune Morteau

Notice n° 119

Lieu-dit Pont-de-la-Roche

Contexte géographique

Coordonnées Lambert II X 922044,8 Y 2235228,77 Lambert 93 X 971470,987 Y 6665981,76

Topographie Versant

Z 757

Qualité localisation 3

Contexte actuel terrain bâti

Connaissance de l'occupation

Structures archéologiques : mobilier et structures enfouies

Chronologie : VIIe

Sources écrites :

Chronologie :

Etudes : fouille préventive récente

Qualité et fiabilité de l'information 2

N° site base Bibracte :

Typologie nécropole

Chronologie VIIe s.

Sépulture mérovingienne fouillée en 1978 suite à un aménagement routier par G. Vegliante, Chr. Cupillard et H. Leiser. Inhumation dans une fosse simple sans coffrage associée à une plaque-boucle damasquinée du VIIe siècle.

Evolution de l'occupation

Bibliographie

Joan 2003 ; Gaillard de Sémainville 1982 (Gallia) ; Vegliante et al. 1979 (rapport) ; Gallia, 1982, p. 375 ; Courtieu 1987, vol. 4, p. 2269 ; CASRA

Principales sources anciennes

Commune	Morteau	Notice n°	120
Lieu-dit	Prieuré de Morteau		

Contexte géographique

Coordonnées	Lambert II X	923603,14	Y	2237107,25	Lambert 93 X	973044,233	Y	6667845,19	
Topographie	Versant							Z	784
Qualité localisation	3			Contexte actuel	terrain bâti				

Connaissance de l'occupation

Structures archéologiques :	vestiges bâtis en élévation ; vestiges enfouis	Chronologie :	XIIe-XVIIIe s.	
Sources écrites :	très nombreuses, documents de gestion, descriptions	Chronologie :	XIIe-XVIIIe s.	
Etudes :	Etudes historiques, analyse architecturale			
Qualité et fiabilité de l'information	3		N° site base Bibracte :	

Typologie	établissement monastique	Chronologie	XIIe - XVIIIe s.
-----------	--------------------------	-------------	------------------

Prieuré clunisien mentionné à partir de 1105. Il exerce une étroite domination seigneuriale sur le val de Morteau, précisément définie dès 1188, et détient divers biens et droits éparpillés sur le plateau à l'ouest du val. Une reconstruction du prieuré et de l'église est attestée entre 1410 et 1420.

Le prieuré est pillé et serait détruit en 1479 ; il est reconstruit en 1481-1482 par le prieur Antoine de Roche. Les bâtiments seraient de nouveau endommagés en 1508 et sont réaménagés vers 1513-1520. Les bâtiments sont décrits en détail durant les XVIIe-XVIIIe siècles. Le prieuré est pillé et entièrement vidé de ses meubles, voire de ses huisseries, durant la guerre de Dix Ans, mais il n'est pas incendié ou détruit (visite de 1654). L'église est rebâtie en 1651-1659. Les bâtiments prioraux subissent ensuite des dégâts répétés à la fin du XVIIe puis au XVIIIe siècle en raison d'incendies puis de mouvements de terrain : plusieurs rénovations consécutives, jugées mauvaises ou suivies d'effondrements, sont attestées entre 1750 et 1766 et les bâtiments sont finalement rasés et reconstruits en 1776.

L'implantation peut être associée à deux groupes voisins de vestiges. Une église apparemment romane, dont les derniers vestiges ont disparu au XIXe siècle, est signalée à peu de distance du sanctuaire actuel (n° 118). Le site du prieuré moderne est quant à lui occupé au moins dès les XIIIe-XIVe siècles, comme le démontrent les datations 14C réalisées sur quelques inhumations fouillées en 2001 lors d'une rénovation de la cour (Perrenoud-Cupillard, Passerat 2001 ; Leiser 2013). Ces travaux ont également permis la mise au jour de fragments de tuiles et de carreaux de sol, de deux monnaies du XVIe et du XVIIe siècle, de divers blocs architecturaux réemployés dans des canalisations, enfin d'un chapiteau de colonnette portant des motifs végétaux très endommagés, daté des années 1250 par E. Vergnolle. Le chantier a malheureusement débuté sans surveillance et beaucoup de ces éléments ont été observés a posteriori dans les coupes, voire dans les déblais déjà évacués.

L'église actuelle présente des vestiges bâtis des XVe-XVIIe siècles (Tournier 1954). R. Tournier signale toutefois en emploi un chapiteau à motif végétal qui serait daté du XIIe siècle. Dans le chœur, les élévations les plus anciennes paraissent datées de la reconstruction de 1481-1482, rattachée par R. Tournier au groupe stylistique flamboyant « de la Montagne » (Tournier 1954, p. 182-185). On observe encore une abside dotée d'une grande fenêtre axiale à remplage flamboyant, flanquée de deux chapelles latérales oblongues avec voûtes d'ogives à liernes et tiercerons. Le clocher, très sobre, à grandes fenêtres géminées brisées est édifié en 1513-1520. La nef est reconstruite en 1651-1659. Le sommet du clocher est reconstruit en 1747 puis en 1950. Le portail date du XIXe siècle. On retrouve également un bénitier daté de 1513 et diverses dalles tombales des XVe-XVIIIe siècles.

Les bâtiments prioraux observables aujourd'hui sont réduits à deux ailes de bâtiment en équerre, datés de la reconstruction de 1776. Ils intègrent des soubassements un peu plus anciens, aux orientations discordantes, qui paraissent cependant postérieurs à l'incendie de 1683. Les ailes nord et est, jugées trop délabrées, ont été démolies en 1791 (Willemin 1838 ; Routhier 1887 ; Truchis de Varennes 1925 ; Leiser 2013).

Evolution de l'occupation

Existant, 1105 ; reconstruction, v. 1410 ; destructions, 1479 ; rénovation, 1480-1482 ; dommages, 1508 ; rénovation, 1513-1520 ; reconstruction, 1651-1659 ; 1750 ; 1766 ; 1776 ; démolition partielle, 1791

Bibliographie

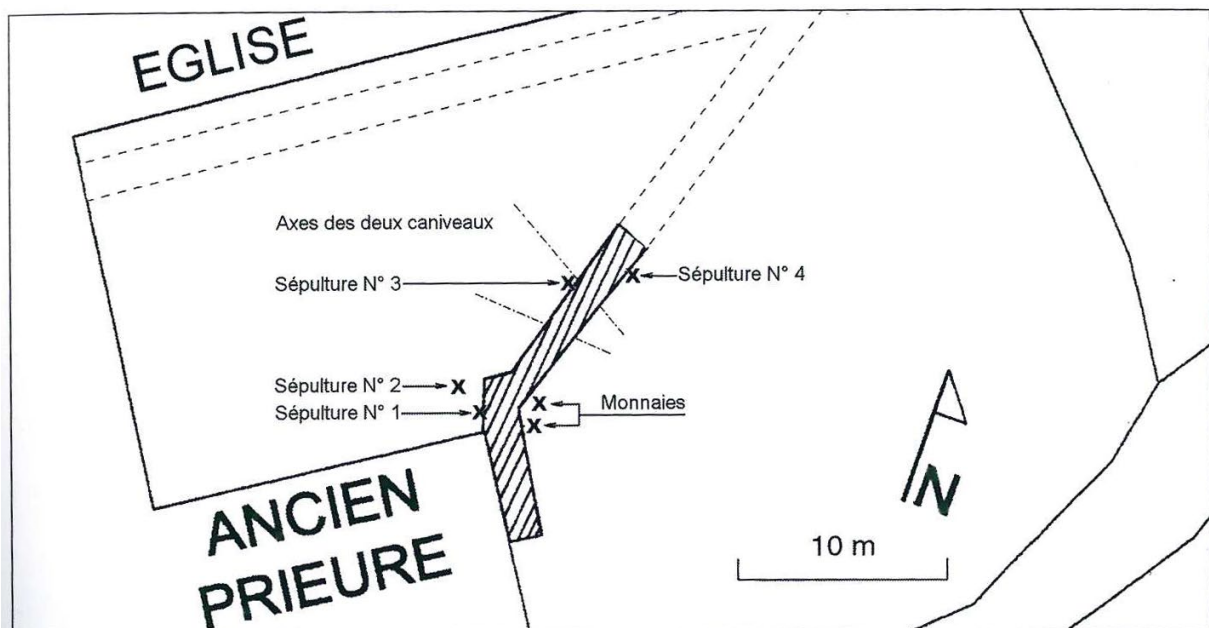
Droz 1760, p. 120-123, 183-184 ; Willemin, Willemin 1838 ; Routhier 1887 ; Truchis de Varennes 1919 ; 1925 ; Tournier 1954, p. 182, 209, et c. ; Dromard 1973 ; Courtieu *et al.* 1987, t.4, p. 2275 ; Perrenoud-Cupillard, Passerat 2001 ; Faivre 2003 ; Leiser et al. 2013

Principales sources anciennes

ADD, 34H. Actes relatifs à la communauté du val de Morteau compilés dans le « Livre noir de Morteau », ADD, EAC 2069 AA1, ed. Truchis de Varennes 1919. Principaux documents édités et commentés in Truchis de Varennes 1925 ; Dromard 1971.

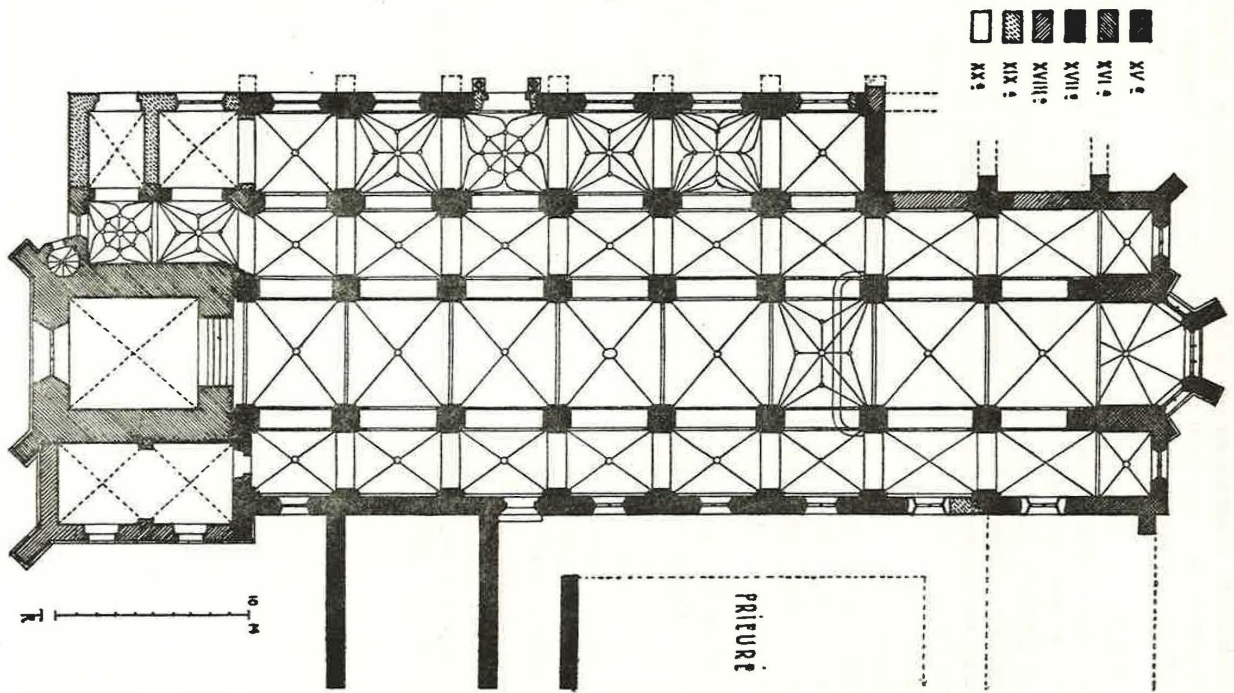


Les bâtiments subsistants du prieuré de Morteau (orthophotographie de l'IGN, 2017, <https://www.geoportail.gouv.fr/carte>).



Localisation des vestiges repérés lors d'un suivi de travaux dans la cour du prieuré en 2001 (fouille de N. Perrenoud-Cupillard et J.-Chr. Passerat, plan publié par H. Leiser, in Leiser et al. 2003, p. 19).

Fig. 276. — Plan de l'église de Morteau.



Eglise priorale de Morteau, plan et phasage de R. Tournier (Tournier 1954, p. 296).



Le chevet du XVe s. (cl. R. Tournier, Tournier 1954, p. 241, Pl XLVIII).

Commune

Notice n°

Lieu-dit

Contexte géographique

Coordonnées Lambert II X Y Lambert 93 X Y

Topographie Z

Qualité localisation

Contexte actuel

Connaissance de l'occupation

Structures archéologiques :

Chronologie :

Sources écrites :

Chronologie :

Etudes :

Qualité et fiabilité de l'information

N° site base Bibracte :

Typologie

Chronologie

Tradition locale évoquant des loges et un cimetière de pestiférés, attribués au XVIIe siècle. D'après l'érudit J. Dunand, des vestiges étaient encore visibles à la fin du XVIIIe siècle : « de 1636 à 1638, on enterrait les morts de ce genre à la Combe d'Estalon ; Dunand rapporte "que dans les temps de contagion, on avait établi un cimetière à plus d'une lieue de Mouthe, les vestiges en restent encore, et tout le monde les connaît sous le nom de Vieux Paquier". » (Musy 1930, vol. 2, p. 69)

Evolution de l'occupation

Bibliographie

Musy 1930, vol. 1, p. 164-165 ; vol. 2, p. 69

Principales sources anciennes

Commune Mouthe

Notice n° 122

Lieu-dit Eglise de l'Assomption / St-Simon

Contexte géographique

Coordonnées Lambert II X 894841,44 Y 2197304,91 Lambert 93 X 943964,144 Y 6628324,86

Topographie Fond de vallée Z 938

Qualité localisation 3

Contexte actuel terrain bâti

Connaissance de l'occupation

Structures archéologiques : Chronologie :

Sources écrites : mentions Chronologie : XIIe-...

Etudes :

Qualité et fiabilité de l'information 3 N° site base Bibracte :

Typologie église Chronologie XIIe s. - actuel

Lieu de culte mentionné à partir de 1120 ou 1157, issue d'un ermitage du XIe siècle ? (n° 123) puis à un prieuré du XIIe siècle (n° 124). Église priorale et paroissiale desservant l'ensemble du val de Mouthe.

L'église est décrite comme complètement bâtie de bois avant 1400. Des reconstructions et réaménagements sont mentionnés vers 1400, 1479 et au milieu du XVIIe siècle, avant une destruction et une reconstruction totale en 1732-1742.

Evolution de l'occupation

Ermitage, XIe s. ; église, XIIe s. ; Eglise et priorale, XIIIe s. ; église, XVIIIe s.

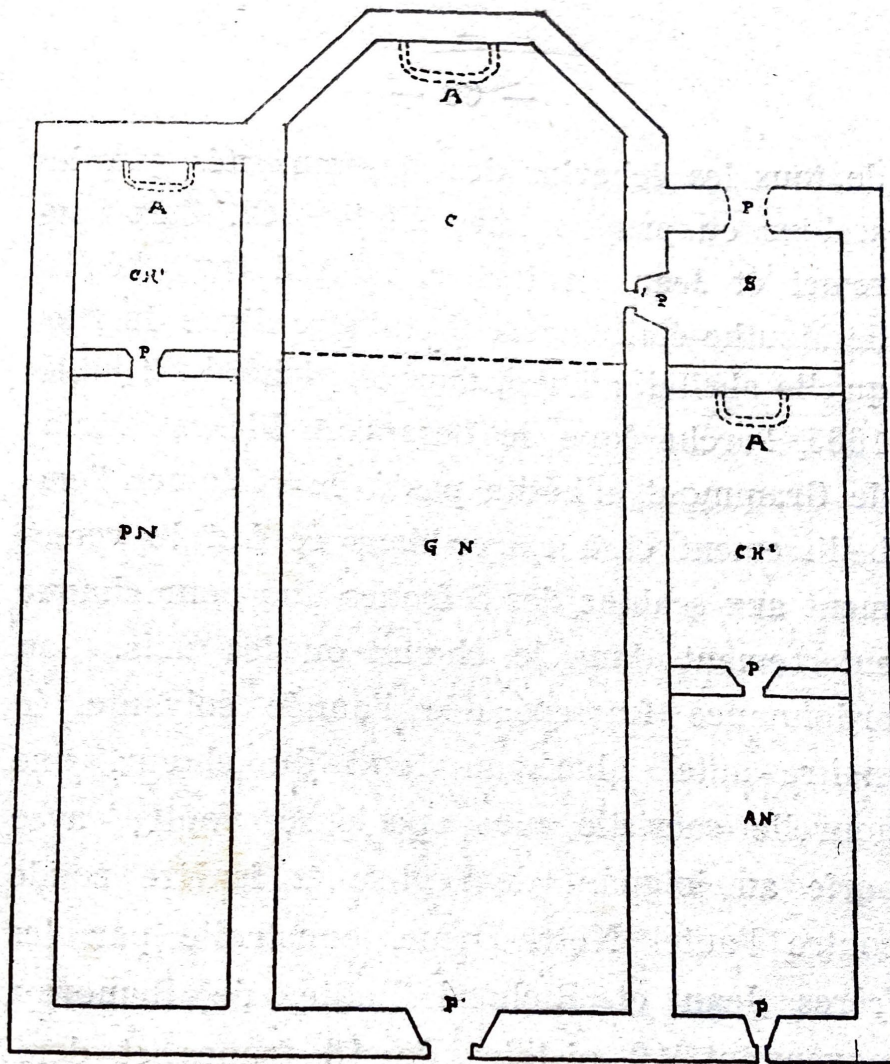
Reconstruction 1400 ; réaménagement, 1479 ; v. 1650 ; XVIIIe s.

Bibliographie

Droz 1760, p. 184 ; Bourgon 1841, p. 88 ; Musy 1930 ; base Mérimée ; Courtieu 1987, vol. 4, p. 2285-2289

Principales sources anciennes

Musy 1930, vol. 1, p. 65 (1157) ; ADD, 35 H 89 - 119



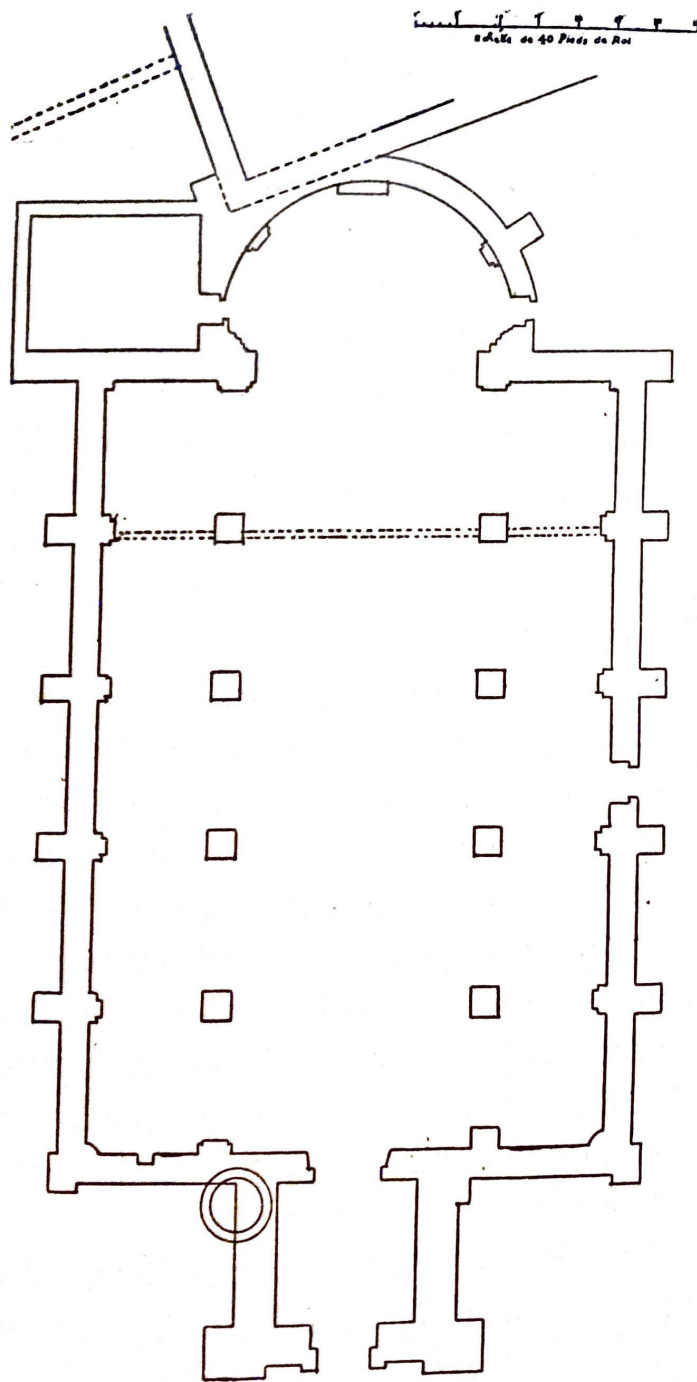
Plan de l'ancienne Eglise de Mouthé
(Rapporté par les Pères Jésuites)

Archives du Doubs. - Série H. - Plans.

LÉGENDE

- | | |
|---|--|
| A. Autels. | CH2. Chapelle construite avant l'église à laquelle les habitants ont ajouté en différents temps tout ce qui est de surplus dans ce plan. |
| C. Chœur (22 pieds de long sur 20 de large). | PN. Petite nef. |
| CH1. Chapelle bâtie par les habitants. | AN. Autre nef. |
| GN. Grande nef (40 pieds de long sur 20 de large, et avec le chœur 62 pieds). | S. Sacristie. |
| | P. Portes. |

La largeur de l'église, grande nef et petites nefs comprises, était de 52 pieds.



Plan de la nouvelle église de Mouthé telle qu'elle a été bâtie en 1736, employé avec la requête d'emploi du 30 janvier 1773 pour MM. de l'Université, prieurs de Vaucluse, contre les paroissiens dudit Vaucluse. Archives du Doubs. — Série H. — Plans.

Eglise Saint-Simon de Mouthé, reconstruction du XVIII^e siècle (ADD, H plans, reproduit in Musy 1930, vol. 2, p. 63).

Commune

Notice n°

Lieu-dit

Contexte géographique

Coordonnées Lambert II X Y Lambert 93 X Y

Topographie Z

Qualité localisation

Contexte actuel

Connaissance de l'occupation

Structures archéologiques :

Chronologie :

Sources écrites :

Chronologie :

Etudes :

Qualité et fiabilité de l'information

N° site base Bibracte :

Typologie

Chronologie

Ermitage fondé vers 1077 par saint Simon, aristocrate du nord de la France devenu moine à Saint-Claude (Jura). Cet épisode est relaté dans la vie de saint Simon, mais le texte ne localise pas l'endroit occupé. À partir du XIIIe siècle, une chronique de Saint-Claude puis d'autres sources identifient cet ermitage au prieuré Saint-Simon de Mouthe (n° 124), qui dépend alors de Saint-Claude.

Evolution de l'occupation

Bibliographie

Principales sources anciennes

Commune	Mouthe	Notice n°	124
Lieu-dit	Prieuré de Mouthe 2		

Contexte géographique

Coordonnées Lambert II X Y Lambert 93 X Y

Topographie Z

Qualité localisation Contexte actuel

Connaissance de l'occupation

Structures archéologiques : Chronologie :

Sources écrites : Chronologie :

Etudes :

Qualité et fiabilité de l'information N° site base Bibracte :

Typologie Chronologie

Une église de Mouthe est citée au XIIe siècle, puis le prieuré bénédictin dépendant de Saint-Claude est mentionné à partir du XIIIe siècle. Cette implantation est vraisemblablement issue d'un ermitage fondé en 1077 par saint Simon (n° 123). Au XIIIe siècle, le monastère reçoit diverses donations foncières sur les plateaux et dans le Vignoble jurassien. L'ensemble du val de Mouthe lui est rattaché sur le plan spirituel comme seigneurial, avant 1296. L'établissement devient une dépendance du collège des Jésuites de Dole en 1582. Il est supprimé à la Révolution.

L'église est décrite comme petite, délabrée et presque entièrement construite en bois en 1407 ; elle est reconstruite à cette date. Le prieuré est alors doté d'une tour. D'autres reconstructions interviennent à la fin du XVe siècle, puis à deux reprises au XVIe siècle.

Le site monastique médiéval n'a laissé aucun vestige en élévation, à l'exception d'une maison de la fin du XVIe siècle (« La Bouverie ») identifiée traditionnellement comme l'ancienne étable du prieuré. Il s'agit d'un gros bâtiment rectangulaire doté d'un toit pyramidal et d'un large auvent reposant sur deux saillies latérales. On observe quelques fenêtres moulurées et des petites baies carrées attribuables au XVIe siècle. L'organisation ancienne du site apparaît difficilement dans le parcellaire actuel ou du XIXe siècle.

Evolution de l'occupation

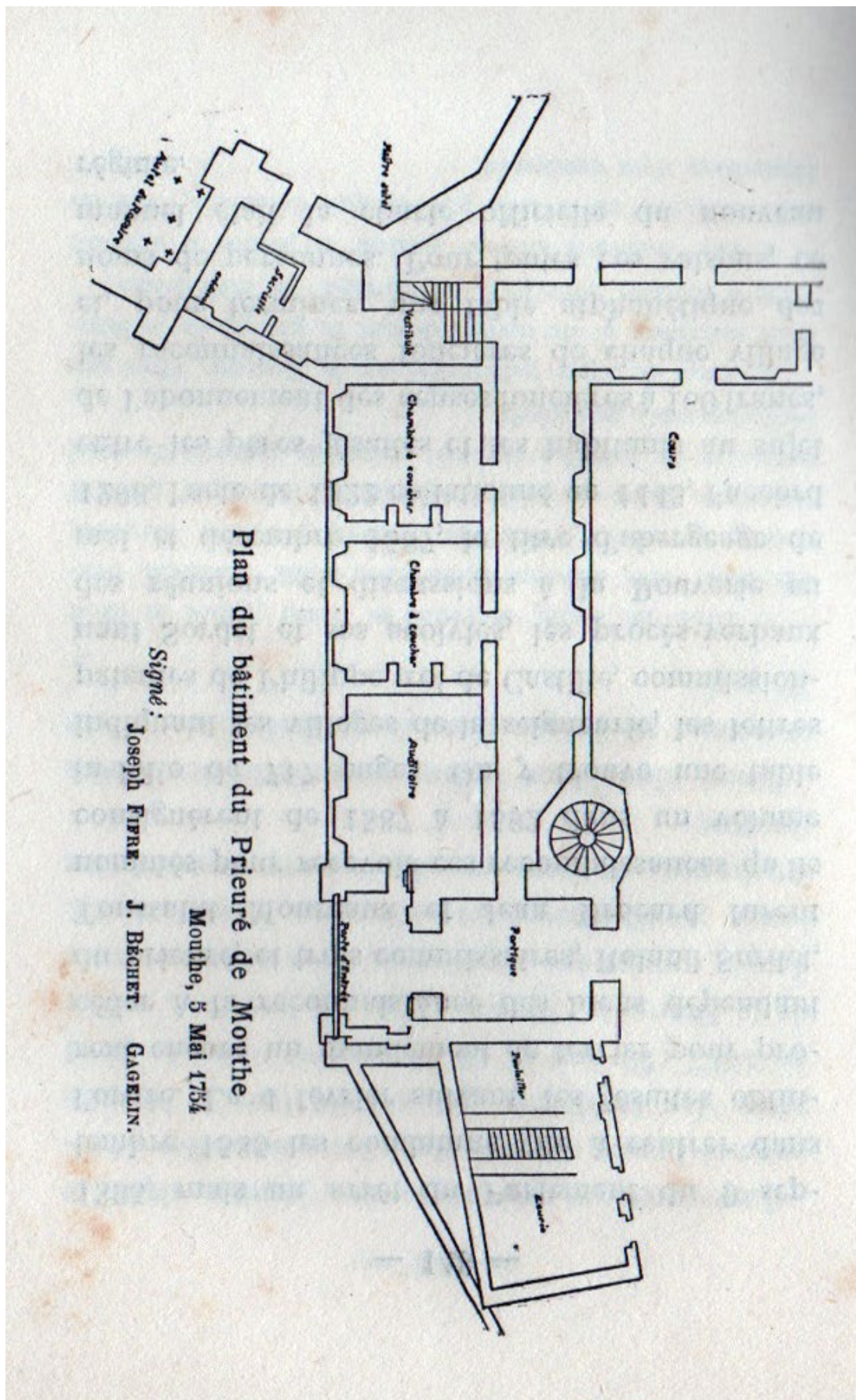
Eglise existante, XIIe s. : prieuré, XIIIe s. ; reconstruction, v. 1407 ; trois reconstructions successives, XVe et XVIe s. ; union au collège des Jésuites de Dole, 1582 : reconstruction, 1732 ; suppression, 1791

Bibliographie

Droz 1760, p. 101-103 ; Musy 1930 ; Locatelli 1967 ; 1992 ; Courtieu 1987, vol. 4, p. 2285-2289 ; base Mérimée

Principales sources anciennes

ADD, 35H. Principaux documents analysés in Loye 1835 ; Benoît 1890 ; Musy 1930 ; Musy 1930, vol. 1, p. 65 (1157) ; ADD, 35 H 89 - 119 (entretien des bâtiments)



Les bâtiments prioraux de Mouthé, état du XVIII^e siècle (ADD, H plans, reproduit in Musy 1930, vol. 2, p. 63).

Commune

Notice n°

Lieu-dit

Contexte géographique

Coordonnées Lambert II X Y Lambert 93 X Y

Topographie Z

Qualité localisation

Contexte actuel

Connaissance de l'occupation

Structures archéologiques :

Chronologie :

Sources écrites :

Chronologie :

Etudes :

Qualité et fiabilité de l'information

N° site base Bibracte :

Typologie

Chronologie

Église mentionnée en 1316. Le vocable de Saint-Maurice pourrait traduire une origine alto-médiévale ou une influence de l'abbaye Saint-Maurice d'Agaune. Collation partagée entre l'abbé de Montbenoit et le prieur de Mouthier-Hautepierre. On observe un vestibule et un portail d'entrée datés du XVe siècle Le reste de l'église a été reconstruit en 1720.

Evolution de l'occupation

Bibliographie

Principales sources anciennes

Commune Oye-et-Pallet

Notice n° 126

Lieu-dit Eglise St-Martin et St-Nicolas d'Oye

Contexte géographique

Coordonnées Lambert II X 904539,38 Y 2213815,65 Lambert 93 X 953795,831 Y 6644737,81

Topographie Fond de vallée Z 874

Qualité localisation 3

Contexte actuel terrain bâti

Connaissance de l'occupation

Structures archéologiques : vestiges bâtis en élévation

Chronologie : XVe-XVIIIe

Sources écrites : mentions

Chronologie : XVe-...

Etudes :

Qualité et fiabilité de l'information 3

N° site base Bibracte :

Typologie église

Chronologie XVe s. - actuel

Chapelle dépendante de Pontarlier, érigée en vicariat en 1494.

Les deux premières travées de la nef sont datées de la fin du XVe siècle, les deux dernières travées sont attribuables à la fin du XVIe siècle. Les collatéraux sont reconstruits au XVIIe et au XVIIIe siècle, le chœur et le clocher-porche au XVIIIe siècle.

Evolution de l'occupation

Création ou changement de statut, fin XVe s. ; réaménagement, fin XVIe s. ; XVIIe ou XVIIIe s. ; XVIIIe s.

Bibliographie

Droz 1760, p. 186 ; Courtieu 1987, vol. 5, p. 2461 ; base Mérimée

Principales sources anciennes

ADD, G 2049

Commune Petite-Chaux

Notice n° 127

Lieu-dit Chapelle Saint-Antide de Petite-Chaux

Contexte géographique

Coordonnées Lambert II X 892637,62 Y 2195211,09 Lambert 93 X 941744,225 Y 6626251,84

Topographie Fond de vallée Z 983

Qualité localisation 3

Contexte actuel terrain bâti

Connaissance de l'occupation

Structures archéologiques : vestiges bâtis en élévation

Chronologie : XVIIe

Sources écrites : mentions

Chronologie : XVIIe-...

Etudes :

Qualité et fiabilité de l'information 3

N° site base Bibracte :

Typologie chapelle

Chronologie XVIIe s. - actuel

Chapelle dépendante de Mouthe, créée en 1634, dédiée à Saint-Antide. On observe aujourd'hui un petit édifice du XVIIe siècle portant le millésime de 1634, réparé au XIXe siècle.

Evolution de l'occupation

Bibliographie

Droz 1760, p. 184 ; Musy 1930 ; Courtieu 1987, vol. 5, p. 2500

Principales sources anciennes

Commune	Pontarlier	Notice n°	128
Lieu-dit	Chapelle de la Croix		

Contexte géographique

Coordonnées	Lambert II	X	905958	Y	2219425	Lambert 93	X	955261,546	Y	6650330,13
Topographie	Fond de vallée								Z	828
Qualité localisation	3				Contexte actuel	terrain bâti				

Connaissance de l'occupation

Structures archéologiques :	vestiges bâtis en élévation	Chronologie :		
Sources écrites :	mentions	Chronologie :	XVIIe —...	
Etudes :				
Qualité et fiabilité de l'information	3		N° site base Bibracte :	

Typologie	chapelle	Chronologie	XVIIe s.- actuel
-----------	----------	-------------	------------------

Chapelle construite vers 1637, rebâtie après l'incendie de 1736 en intégrant le portail antérieur.

Evolution de l'occupation

--

Bibliographie

Courtieu 1987, vol. 5, p. 2574

Principales sources anciennes

--

Commune Pontarlier

Notice n° 129

Lieu-dit Chapelle des Etraches

Contexte géographique

Coordonnées Lambert II X 911068 Y 2223394 Lambert 93 X 960401,387 Y 6654251,71

Topographie Fond de vallée Z 975

Qualité localisation 3

Contexte actuel terrain bâti

Connaissance de l'occupation

Structures archéologiques : Chronologie : XVIIe

Sources écrites : mentions Chronologie : XVIIe-...

Etudes :

Qualité et fiabilité de l'information 3

N° site base Bibracte :

Typologie chapelle

Chronologie XVIIe s. - actuel

Chapelle construite en 1665.

Evolution de l'occupation

Bibliographie

Droz 1760, p. 186 ; Courtieu 1987, vol. 5, p. 2574

Principales sources anciennes

Commune Pontarlier

Notice n° 130

Lieu-dit Couvent des Annonciades

Contexte géographique

Coordonnées Lambert II X 905958 Y 2219425 Lambert 93 X 955261,546 Y 6650330,13

Topographie Fond de vallée Z 828

Qualité localisation 3

Contexte actuel terrain bâti

Connaissance de l'occupation

Structures archéologiques : vestiges bâtis en élévation

Chronologie : XVIIIe

Sources écrites : nombreuses

Chronologie : XVIIe-XVIIIe

Etudes : analyse architecturale

Qualité et fiabilité de l'information 3

N° site base Bibracte :

Typologie établissement monastique

Chronologie XVIIe - XVIIIe s.

Couvent construit vers 1612. Les bâtiments claustraux ont disparu ou ont été en grande partie remaniés. La chapelle est conservée et présente un portail du XVIIIe siècle.

Evolution de l'occupation

Bibliographie

Tournier p. 296 ; Courtieu 1987, vol. 5, p. 2574 ; Base Mérimée

Principales sources anciennes

Commune Pontarlier

Notice n° 131

Lieu-dit Couvent des Augustins

Contexte géographique

Coordonnées Lambert II X 905958 Y 2219425 Lambert 93 X 955261,546 Y 6650330,13

Topographie Fond de vallée Z 828

Qualité localisation 3

Contexte actuel terrain bâti

Connaissance de l'occupation

Structures archéologiques : vestiges bâtis en élévation

Chronologie : XVIIe

Sources écrites : mentions, fonds d'archives

Chronologie : XIIIe-XVIIIe s.

Etudes :

Qualité et fiabilité de l'information 3

N° site base Bibracte :

Typologie établissement monastique

Chronologie XIIIe - XVIIIe s.

Couvent de chanoines augustins, fondé en 1284 et construit à partir de 1289.

Église détruite et bâtiments en grande partie disparus ou remaniés, mis à part un portail du XVIIe siècle. Le bâtiment accueille aujourd'hui un lycée privé.

Evolution de l'occupation

Bibliographie

Droz 1760, p. 170-171 ; Courtieu 1987, vol. 5, p. 2565

Principales sources anciennes

ADD 80H

Commune Pontarlier

Notice n° 132

Lieu-dit Couvent des Bernardines

Contexte géographique

Coordonnées Lambert II X 905958 Y 2219425 Lambert 93 X 955261,546 Y 6650330,13

Topographie Fond de vallée Z 828

Qualité localisation 3

Contexte actuel terrain bâti

Connaissance de l'occupation

Structures archéologiques : vestiges bâtis en élévation

Chronologie : XVIIe

Sources écrites : nombreuses

Chronologie : XVIIe-XVIIIe

Etudes :

Qualité et fiabilité de l'information 3

N° site base Bibracte :

Typologie établissement monastique

Chronologie XVIIe - XVIIIe s.

Couvent fondé en 1665. Actuellement immeuble d'habitation.

Evolution de l'occupation

Bibliographie

Courtieu 1987, vol. 5, p. 2574

Principales sources anciennes

Commune Pontarlier

Notice n° 133

Lieu-dit Couvent des Capucins

Contexte géographique

Coordonnées Lambert II X 905680 Y 2219620 Lambert 93 X 954985,464 Y 6650527,36

Topographie Fond de vallée Z 828

Qualité localisation 3

Contexte actuel terrain bâti

Connaissance de l'occupation

Structures archéologiques : vestiges bâtis en élévation

Chronologie : XVIIe

Sources écrites : nombreuses

Chronologie : XVIIe-XVIIIe

Etudes :

Qualité et fiabilité de l'information 3

N° site base Bibracte :

Typologie établissement monastique

Chronologie XVIIe - XVIIIe s.

Couvent construit en 1618. Les bâtiments conventuels et une partie de la chapelle sont conservés, aujourd'hui transformés en immeuble d'habitation.

Evolution de l'occupation

Bibliographie

Courtieu 1987, vol. 5, p. 2574

Principales sources anciennes

Commune Pontarlier

Notice n° 134

Lieu-dit Couvent des Jésuites

Contexte géographique

Coordonnées Lambert II X 905958 Y 2219425 Lambert 93 X 955261,546 Y 6650330,13

Topographie Fond de vallée Z 828

Qualité localisation 3

Contexte actuel terrain bâti

Connaissance de l'occupation

Structures archéologiques : vestiges bâtis en élévation

Chronologie : XVIIe

Sources écrites : nombreuses

Chronologie : XVIIe-XVIIIe

Etudes :

Qualité et fiabilité de l'information 3

N° site base Bibracte :

Typologie établissement monastique

Chronologie XVIIe - XVIIIe s.

Couvent créé en 1613.

Evolution de l'occupation

Bibliographie

Courtieu 1987, vol. 5, p. 2574

Principales sources anciennes

Commune Pontarlier

Notice n° 135

Lieu-dit Couvent des Ursulines

Contexte géographique

Coordonnées Lambert II X 905958 Y 2219425 Lambert 93 X 955261,546 Y 6650330,13

Topographie Fond de vallée Z 828

Qualité localisation 3

Contexte actuel terrain bâti

Connaissance de l'occupation

Structures archéologiques : vestiges bâtis en élévation

Chronologie : XVIIe

Sources écrites : nombreuses

Chronologie : XVIIe-XVIIIe

Etudes :

Qualité et fiabilité de l'information 3

N° site base Bibracte :

Typologie établissement monastique

Chronologie XVIIe - XVIIIe s.

Couvent construit en 1634-1639. Actuellement immeuble d'habitation.

Evolution de l'occupation

Bibliographie

Courtieu 1987, vol. 5, p. 2574

Principales sources anciennes

Commune Pontarlier

Notice n° 136

Lieu-dit Eglise Notre-Dame

Contexte géographique

Coordonnées Lambert II X 905960 Y 2219450 Lambert 93 X 955263,760 Y 6650355,10

Topographie Fond de vallée Z 828

Qualité localisation 3

Contexte actuel terrain bâti

Connaissance de l'occupation

Structures archéologiques : vestiges bâtis enfouis

Chronologie : ?

Sources écrites : nombreuses mentions, fonds d'archives

Chronologie : XIIe-XIXe s.

Etudes :

Qualité et fiabilité de l'information 3

N° site base Bibracte :

Typologie église

Chronologie XIIe - XIXe s.

Église paroissiale attestée en 1135 et démolie en 1808.

Evolution de l'occupation

Bibliographie

Droz 1760, p. 143-147 ; Bourgon 1841.

Principales sources anciennes

ADD, G 2068-2079 ; 69 H 120 (XIIe-XVIIe)

Commune Pontarlier

Notice n° 137

Lieu-dit Eglise Saint-Bénigne

Contexte géographique

Coordonnées Lambert II X 906113 Y 2219185 Lambert 93 X 955414,346 Y 6650089,00

Topographie Fond de vallée Z 830

Qualité localisation 3

Contexte actuel terrain bâti

Connaissance de l'occupation

Structures archéologiques : vestiges bâtis enfouis ; mobilier

Chronologie : Ve-XIIIe s.

Sources écrites : mentions, documents de gestions

Chronologie : IXe-...

Etudes : analyse architecturale, sondages préventifs récents

Qualité et fiabilité de l'information 3

N° site base Bibracte :

Typologie église

Chronologie IXe s. - actuel

Présence mérovingienne indéterminée suggérée par des sondages autour de l'église (Viscusi 2015).

L'église Saint-Bénigne de Pontarlier est détenue à la fin du haut Moyen Âge par l'abbaye Saint-Bénigne de Dijon, parmi d'autres relais situés sur l'itinéraire menant à Agaune. Plusieurs auteurs ont supposé l'existence d'un monastère et d'un hospice alto-médiéval d'après la chronique de Saint-Bénigne de Dijon (XIe siècle). Ce texte tardif évoque surtout un domaine détenu par les moines dijonnais et le monastère supposé à Pontarlier n'apparaît jamais directement dans les sources écrites. Il convient donc de nuancer son existence.

Le lieu de culte est ensuite cité à partir du Xe siècle : il constitue après le XIe siècle une des églises paroissiales desservant Pontarlier et de nombreux villages alentour. Le bâtiment est incendié en 1639, 1680 et 1736.

La majeure partie de l'édifice a été reconstruite au XVIIe siècle, apparemment sur un plan similaire à celui de l'église antérieure. Subsistent un portail flamboyant en plein cintre, à trumeau, du XVe siècle, et deux chapelles latérales du XVIe siècle dont une datée de 1520, avec fenêtres à remplage flamboyant et voûtes d'ogives à liernes et tiercerons (Tournier 1954). La nef et les bas-côtés à arcades plein cintre sur piliers carrés sont construits à partir de 1651 et constituent une « interprétation classique du type gothique de la Montagne » (Tournier 1954, p. 309). Le clocher-porche est de 1652. Divers remaniements sont ajoutés au XVIIIe (clocher, façade postiche devant le flanc nord, après 1736), XIXe (chœur de 1809) et XXe siècles.

Une voûte (médiévale ou moderne ?) située à 2 m sous le niveau du sol actuel, endommagée par le dallage contemporain, a été découverte en 1982 lors d'un réaménagement du chauffage (CASRA, courrier de J.-M. Thiébaud et coupure de presse). Plusieurs sondages récents ont révélé autour de l'église du mobilier résiduel mérovingien et trois ensembles d'inhumations comprenant au total 88 tombes, attribuées aux IXe-XIe siècles (Viscusi 2015).

Evolution de l'occupation

Existante, Xe s. ; réaménagement, XVe s. ; réaménagement, XVIe s. ; reconstruction, XVIIe s. ; réaménagement, XVIIIe s. ; XIXe s.

Bibliographie

Droz 1760, p. 35, 143-147 ; Mathez 1930 ; Tréviillers 1950, p. 178 ; Tournier 1954, p. 184, 224 ; Moyses 197, vol. 1, p. 75 ; Joan 2003 ; Viscusi 2015 ; CASRA ; Base Mérimée

Principales sources anciennes

Chronique de St-Bénigne de Dijon, ed. Bougaud, Garnier 1875 ; ADD, G 1981-2057 ; 69 H 121 (XIIIe-XVIIe s.)

Commune Pontarlier

Notice n° 138

Lieu-dit Eglise St-Etienne

Contexte géographique

Coordonnées Lambert II X 906370 Y 2219080 Lambert 93 X 955670,222 Y 6649981,88

Topographie Fond de vallée Z 828

Qualité localisation 3

Contexte actuel terrain bâti

Connaissance de l'occupation

Structures archéologiques : vestiges bâtis enfouis

Chronologie : ?

Sources écrites : nombreuses, fonds d'archives

Chronologie : XIe-XVIIIe s.

Etudes :

Qualité et fiabilité de l'information 3

N° site base Bibracte :

Typologie église

Chronologie XIe - XVIIIe s.

Église paroissiale existant avant 1083, détruite par l'incendie de 1736.

Evolution de l'occupation

Bibliographie

Droz 1760, p. 143-148

Principales sources anciennes

ADD, G 2080-2098 ; 69 H 122 (XIVe s.)

Commune Pontarlier

Notice n° 139

Lieu-dit Hôpital du faubourg Saint-Pierre

Contexte géographique

Coordonnées Lambert II X 905958 Y 2219425 Lambert 93 X 955261,546 Y 6650330,13

Topographie Fond de vallée Z 828

Qualité localisation 2

Contexte actuel terrain bâti

Connaissance de l'occupation

Structures archéologiques :

Chronologie :

Sources écrites : mentions

Chronologie : XIIe-XVIIe s.

Etudes :

Qualité et fiabilité de l'information 3

N° site base Bibracte :

Typologie établissement de charité

Chronologie XIIe - XVIIe s.

Hôpital situé en bordure de la ville de Pontarlier, donné à l'abbaye de Montbenoit, mentionné à partir du XIIe siècle, détruit au XVIIe siècle. Il est alors remplacé par l'hôpital Saint-Joseph (n° 140).

Evolution de l'occupation

Bibliographie

Droz 1760, p. 174

Principales sources anciennes

ADD, 69 H 26 (1169), ed. Droz 1760, p. 215-216 ; ADD, 69 H 123

Commune	Pontarlier	Notice n°	140
Lieu-dit	Hôpital Saint-Joseph		

Contexte géographique

Coordonnées	Lambert II	X	905958	Y	2219425	Lambert 93	X	955261,546	Y	6650330,13
Topographie	Fond de vallée								Z	828
Qualité localisation	3			Contexte actuel	terrain bâti					

Connaissance de l'occupation

Structures archéologiques :	vestiges bâtis en élévation	Chronologie :	XVIIIe s.	
Sources écrites :	mentions, documents de gestion	Chronologie :	XVIIe —...	
Etudes :				
Qualité et fiabilité de l'information	3		N° site base Bibracte :	

Typologie	établissement de charité	Chronologie	XVIIe s.- actuel
-----------	--------------------------	-------------	------------------

Hôpital construit de 1690 à 1700, remplaçant l'hôpital Saint-Pierre détruit par un incendie, agrandi au XVIIIe siècle. Quelques éléments de bâtiments du XVIIIe siècle subsistent aujourd'hui.

Evolution de l'occupation

--

Bibliographie

Courtieu 1987, vol. 5, p. 2575

Principales sources anciennes

--

Commune Pontarlier

Notice n° 141

Lieu-dit Les Gravilliers

Contexte géographique

Coordonnées Lambert II X 904625 Y 2218700 Lambert 93 X 953923,442 Y 6649617,24

Topographie Fond de vallée Z 828

Qualité localisation 3

Contexte actuel en cours d'aménagement

Connaissance de l'occupation

Structures archéologiques : vestiges bâtis enfouis

Chronologie : VIe-VIIe s.

Sources écrites :

Chronologie :

Etudes : fouilles archéologiques récentes

Qualité et fiabilité de l'information 3

N° site base Bibracte :

Typologie nécropole

Chronologie VIe - VIIe s.

Vaste nécropole alto-médiévale associée à un habitat voisin (voir aussi n° 142 et 437), reconnue lors de diagnostics en 2011 et 2016 (Videau 2011 ; Dabek 2016). Une nouvelle campagne de fouille est en cours à l'automne 2020, sous la responsabilité de M. Gazenbeek (INRAP).

La nécropole a été appréhendée lors des sondages de diagnostic de 2015-2016. Elle a depuis été classée comme réserve archéologique. Les sondages permettent d'évaluer la présence d'environ 600 à 700 tombes sur un espace de 1 ha, bien délimité. 71 sépultures ont été documentées lors du diagnostic, dont deux fouillées de manière exhaustive. Les inhumations sont placées dans des fosses simples à coffrage de pierre. Les deux fosses fouillées n'ont pas livré de mobilier, mais des prospections au détecteur sans prélèvement ont relevé de nombreux signaux métalliques dans les tombes non fouillées, suggérant la présence de dépôts funéraires. La nécropole paraît datée des VIe-VIIe siècles. D'autres tombes sont par ailleurs disséminées au sein de l'habitat adjacent (n° 437).

Evolution de l'occupation

Bibliographie

Videau 2011 ; Dabek 2016 ; <https://www.inrap.fr/un-village-temoin-des-strategies-de-conquete-des-francs-pontarlier-doubs-15223>

Principales sources anciennes

Commune Pontarlier

Notice n° 142

Lieu-dit Les Gravilliers

Contexte géographique

Coordonnées Lambert II X 904934 Y 2218766 Lambert 93 X 954232,746 Y 6649680,52

Topographie Fond de vallée Z 831

Qualité localisation 3 Contexte actuel en cours d'aménagement

Connaissance de l'occupation

Structures archéologiques : vestiges bâtis enfouis Chronologie : VIe-VIIe s.

Sources écrites : Chronologie :

Etudes : fouilles archéologiques récentes

Qualité et fiabilité de l'information 3 N° site base Bibracte :

Typologie église Chronologie VIe - VIIe s.

Probable église de bois reconnue au sein d'un vaste ensemble archéologique alto-médiéval comprenant habitat groupé et nécropole (voir aussi n° 141 et 437), découvert lors de diagnostics en 2011 et 2016 (Videau 2011 ; Dabek 2016). Une nouvelle campagne de fouille est en cours à l'automne 2020, sous la responsabilité de M. Gazenbeek (INRAP).

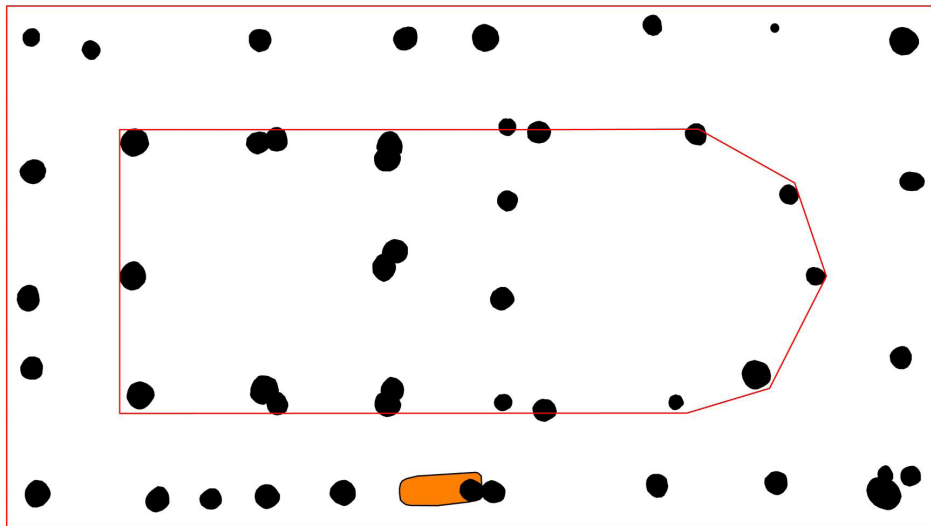
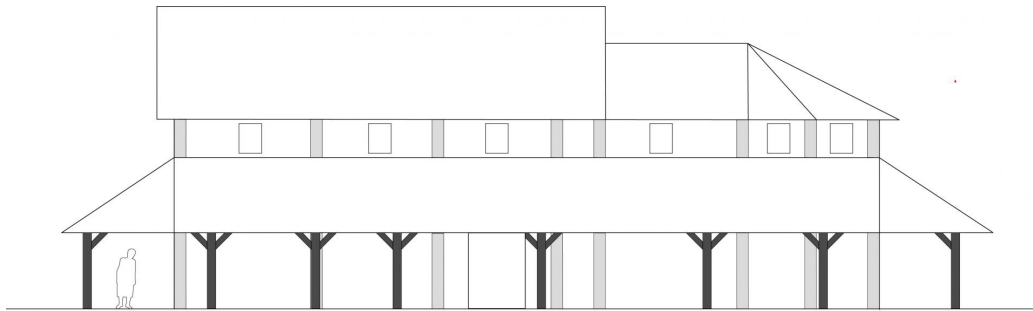
L'église a été mise au jour durant l'été 2020 : il s'agit d'un édifice de 20 m de long par 14 de large, construit sur poteaux de fond, avec nef de taille assez modeste, une barrière de chœur et une abside semi-circulaire, entouré d'un péristyle. Quelques sépultures sont présentes autour de l'édifice ou sous ses murs. L'édifice est situé légèrement à l'écart de l'habitat groupé, à proximité de bâtiments qui pourraient présenter un statut élitaires. Ce vraisemblable lieu de culte semble daté des VIe-VIIe siècles et aurait connu une occupation relativement brève, comme l'habitat et la nécropole associée (indications orales de M. Gazenbeek et premiers résultats publiés sur Internet par l'INRAP).

Evolution de l'occupation

Bibliographie

Videau 2011 ; Dabek 2016 ; <https://www.inrap.fr/un-village-temoin-des-strategies-de-conquete-des-francs-pontarlier-doubs-15223>

Principales sources anciennes



Pontarlier - Les Gravilliers : plan et restitution en élévation de l'église des VIe-VIIe s. découverte en 2020 (resp. M. Gazenbeek / INRAP ; <https://www.inrap.fr/un-village-temoin-des-strategies-de-conquete-des-francs-pontarlier-doubs-15223>).

Commune Remoray-Boujeons

Notice n° 143

Lieu-dit Eglise de la Nativité de Sainte-Marie de Boujeons

Contexte géographique

Coordonnées Lambert II X 895415,82 Y 2201577,02 Lambert 93 X 944574,787 Y 6632588,32

Topographie Fond de vallée Z 967

Qualité localisation 3

Contexte actuel terrain bâti

Connaissance de l'occupation

Structures archéologiques : Chronologie :

Sources écrites : mentions Chronologie : XVIIe-...

Etudes :

Qualité et fiabilité de l'information 3

N° site base Bibracte :

Typologie église

Chronologie XVIIe s. - actuel

Chapelle vicariale dépendant de Mouthe, créée en 1620, érigée en paroisse en 1779. L'édifice a été presque totalement reconstruit au XIXe siècle.

Evolution de l'occupation

Bibliographie

Droz 1760, p. 184 ; Musy 1930 ; Courtieu 1987, vol. 2, p. 468

Principales sources anciennes

ADD, 35 H 7174

Commune Remoray-Boujeons

Notice n° 144

Lieu-dit Eglise Sainte-Anne de Remoray

Contexte géographique

Coordonnées Lambert II X 897985,28 Y 2203909,48 Lambert 93 X 947162,095 Y 6634896,63

Topographie Fond de vallée Z 907

Qualité localisation 3

Contexte actuel terrain bâti

Connaissance de l'occupation

Structures archéologiques :

Chronologie :

Sources écrites : mentions

Chronologie : XVIIe - ...

Etudes :

Qualité et fiabilité de l'information 3

N° site base Bibracte :

Typologie église

Chronologie XVIIe s. - actuel

Chapelle vicariale érigée en 1656, dépendante de Saint-Théodule de Villamont.

Église actuelle construite au XIXe siècle (1869) sur l'ancienne chapelle, selon la tradition avec les pierres provenant de la démolition de l'abbaye de Mont-Sainte-Marie.

Evolution de l'occupation

Bibliographie

Droz 1760, p. 190

Principales sources anciennes

Commune Rochejean

Notice n° 145

Lieu-dit Eglise Saint-Jean-Baptiste de Rochejean

Contexte géographique

Coordonnées Lambert II X 902412,24 Y 2201659,91 Lambert 93 X 951565,855 Y 6632610,87

Topographie Léger relief Z 914

Qualité localisation 3

Contexte actuel terrain bâti

Connaissance de l'occupation

Structures archéologiques : vestiges bâtis en élévation Chronologie : XVe, XVIIe, XVIIIe

Sources écrites : mentions Chronologie : XIVE- ...

Etudes : analyse architecturale

Qualité et fiabilité de l'information 3

N° site base Bibracte :

Typologie église

Chronologie XIVE s.- actuel

Chapelle mentionnée à partir de 1300. Elle est sans doute fondée entre 1266 et 1313, en même temps que le bourg lui-même (n° 449). Elle est citée comme « *capella* » vers 1300 mais devient paroissiale avant 1319, sous le patronage alternatif des abbés de Saint-Claude et de Mont-Sainte-Marie. L'édifice constitue par la suite l'église matrice des chapelles de la seigneurie de Rochejean durant l'époque moderne.

L'édifice paraît principalement daté du XVe siècle : la nef unique est voûtée d'ogives et présente des clefs ornées d'écussons armoriés, parmi lesquels on reconnaît notamment les armes des Chalon. Les murs gouttereaux sont dotés d'arcs formerets et de larges baies en berceau brisé. Le chœur est couvert d'une ogive sexpartite dont les arcs retombent sur des culots moulurés et décorés de têtes humaines naïves. La mouluration des arcs rappelle les églises de Chaux-des-Crotenay, Saint-Antoine ou Morteau (Tournier 1954, p. 244 ; Pégeot 2016).

Les couvertements sont ajoutés à la fin du XVIIe siècle et la tour-clocher au XVIIIe siècle.

Evolution de l'occupation

Création, XIVE s. ; reconstruction, fin XVe s. ; réaménagement, fin XVIIe s. ; XVIIIe s.

Bibliographie

Droz 1760, p. 187 ; Loye 1835, p. 78-87 ; Barthelet 1858 ; Tournier 1954, p. 181 ; Courtieu 1987, vol. 3, p. 2726-2729

Principales sources anciennes

Pouillé de Saint-Claude, début XIVE s. ; ADD, 64 H 287 (1313), 288 (1319) ; ADD, G 2331-2340 (1330-XVIIIe s.)

Commune Rochejean

Notice n° 147

Lieu-dit La Petite-Leupe / Champs de la Croix

Contexte géographique

Coordonnées Lambert II X 901540 Y 2200920 Lambert 93 X 950688,001 Y 6631879,12

Topographie Fond de vallée Z 916

Qualité localisation 2

Contexte actuel prairie

Connaissance de l'occupation

Structures archéologiques : concentration de mobilier ; bâti enfoui

Chronologie : ?

Sources écrites :

Chronologie :

Etudes : prospections

Qualité et fiabilité de l'information 2

N° site base Bibracte :

Typologie nécropole

Chronologie XIVE /XVIIe s. ?

Cimetière de pestiférés, attribué au XVIIe siècle, connu par la mémoire locale et les traditions religieuses, confirmées par une découverte fortuite. L'emplacement marqué d'une croix et ses défunts étaient commémorés lors des processions des Rogations (Loye 1835). Le même auteur signale le souvenir d'une chapelle dédiée à saint Roch, protecteur de la peste. Les ossements « *de plusieurs cadavres* » et les « *fondemens d'une chapelle* » sont signalés lors du creusement d'un canal de moulin en 1820 (Loye 1835). Prospection pédestre par Cl. Jacquemin Verguet, pas de découverte (CASRA).

Evolution de l'occupation

Bibliographie

Loye 1835, p. 42 ; Jacquemin-Verguet 2004 déclaration de site (SRA)

Principales sources anciennes

Commune Saint-Antoine

Notice n° 148

Lieu-dit Eglise Saint-Antoine

Contexte géographique

Coordonnées Lambert II X 905448,19 Y 2205210,59 Lambert 93 X 954629,749 Y 6636132,32

Topographie Versant Z 956

Qualité localisation 3

Contexte actuel terrain bâti

Connaissance de l'occupation

Structures archéologiques : vestiges bâtis en élévation

Chronologie : XVIe

Sources écrites : mentions

Chronologie : XIVE- ...

Etudes : analyse architecturale

Qualité et fiabilité de l'information 3

N° site base Bibracte :

Typologie église

Chronologie XIVE s.- actuel

Chapelle de Saint-Antoine du Rougebief, dépendante de Saint-Théodule, attestée en 1309, devenue chapelle vicariale avant 1521, église paroissiale en 1550, desservie par un vicaire.

Édifice actuel à trois nefs, clocher-porche et chœur à chevet plat, attribuable au milieu du XVIe siècle. Il présente également des remaniements ultérieurs, dont une tour-clocher du XIXe siècle.

Evolution de l'occupation

Existante, XIVE s. ; reconstruction, mi-XVIe s. ; réaménagements, XIXe s.

Bibliographie

Droz 1760, p. 190 ; Barthelet 1858, p. 51 ; Tournier 1954, p. 182 ; Courtieu 1987, vol. 5, p. 2834

Principales sources anciennes

ADD, 64 H 25 (Loye 1835, p. 133)

Commune Sainte-Colombe

Notice n° 149

Lieu-dit Eglise de Sainte-Colombe

Contexte géographique

Coordonnées Lambert II X 899467,24 Y 2216269,43 Lambert 93 X 948749,171 Y 6647233,19

Topographie Fond de vallée Z 825

Qualité localisation 3

Contexte actuel terrain bâti

Connaissance de l'occupation

Structures archéologiques : Chronologie :

Sources écrites : mentions Chronologie : XIIe-...

Etudes :

Qualité et fiabilité de l'information 3 N° site base Bibracte :

Typologie église Chronologie XIIe s. - actuel

Chapelle attestée en 1139, dépendante de l'église de Bannans et possession de l'abbaye de Romainmôtier qui détient également de nombreux droits et terres à Sainte-Colombe. Certains auteurs supposent pour cette raison un prieuré rural dépendant de Romainmôtier en ce lieu, mais aucune source ancienne ne confirme son existence. Reconstruction au XVIIIe siècle avec le statut d'église vicariale de Bannans.

Evolution de l'occupation

Existence, 1139 ; disparition ? ; Eglise vicariale, 1711 ; reconstruction XVIIIe s.

Bibliographie

Droz 1760, p. 178 ; Courtieu 1987, vol. 5, p. 2835

Principales sources anciennes

CR, p. 581

Commune Saint-Gorgon-Main

Notice n° 150

Lieu-dit Eglise de Saint-Gorgon

Contexte géographique

Coordonnées Lambert II X 902823,53 Y 2232689,41 Lambert 93 X 952243,998 Y 6663610,30

Topographie Plateau Z 703

Qualité localisation 3

Contexte actuel terrain bâti

Connaissance de l'occupation

Structures archéologiques : Chronologie :

Sources écrites : mentions Chronologie : XIe-...

Etudes :

Qualité et fiabilité de l'information 3

N° site base Bibracte :

Typologie église

Chronologie XIe s. - actuel

Lieu de culte attesté en 1028 et dont dépendent en 1148 les églises annexes d'Aubonne et Arc-sous-Cicon. Patronage détenu par l'abbaye de Montbenoît. Édifice actuel du XVIIIe siècle.

Evolution de l'occupation

Bibliographie

Droz 1760, p. 146, 189 ; base Mérimée ; Courtieu 1987, vol. 5, p. 2844-2845

Principales sources anciennes

Guillaume 1758, p. 11 ; ADD, 69 H 125 (1148)

Commune Saint-Gorgon-Main

Notice n° 151

Lieu-dit Les Dombelles

Contexte géographique

Coordonnées Lambert II X 903506 Y 2231302 Lambert 93 X 952913,940 Y 6662218,18

Topographie Versant Z 772

Qualité localisation 3

Contexte actuel terrain bâti

Connaissance de l'occupation

Structures archéologiques : vestiges bâtis en élévation Chronologie : XVIIe ou XVIIIe ?

Sources écrites :

Chronologie :

Etudes :

Qualité et fiabilité de l'information 2

N° site base Bibracte :

Typologie chapelle

Chronologie XVIIe s. ou XVIIIe s. ?

Chapelle privée du XVIIe ou du XVIIIe siècle située dans une ferme : « la maison ruinée [...] possède une intéressante chapelle privée bien conservée : il s'agit d'une petite salle voûtée de plan carré d'une hauteur d'environ 2,5 m ; on y accède à l'ouest par une porte qui s'ouvrait à l'extrémité de l'écurie, à l'est, le parement présente une petite fenêtre carrée qui surmonte deux petites niches dont l'une peut être considérée comme un oratoire. D'après la bibliographie, cette chapelle date de la fin du XVIIIe siècle, mais une étude complémentaire serait nécessaire pour en savoir davantage. » (courrier CRA, 2009, archives SRA). L'accès à la pièce peut être dissimulé par un râtelier d'écurie et la chapelle aurait servi selon la tradition pendant la Guerre de Dix Ans ou pendant la Révolution (?) (courrier des propriétaires D. et P. Vitte, 2008, CASRA).

Evolution de l'occupation

Bibliographie

fiche de déclaration de site de P. et D. Vitte, 2008 (CASRA) ; courriers et copie d'ouvrages non référencés (CASRA) ; Bouquin et al. 2001

Principales sources anciennes

Commune Saint-Gorgon-Main

Notice n° 152

Lieu-dit X

Contexte géographique

Coordonnées Lambert II X 902926 Y 2232453 Lambert 93 X 952344,345 Y 6663373,21

Topographie Z 690

Qualité localisation 0

Contexte actuel

Connaissance de l'occupation

Structures archéologiques : ? Chronologie : haut Moyen Âge ?

Sources écrites :

Chronologie :

Etudes :

Qualité et fiabilité de l'information 1

N° site base Bibracte :

Typologie nécropole

Chronologie alto-médiéval ?

Signalement ancien et mal localisé d'inhumations qui seraient datées du haut Moyen Âge (?). La découverte est au moins antérieure à 1872. Le site est mentionné par J. Gauthier et J.-G. Ebersolt, qui ne donnent absolument aucun renseignement à son sujet.

Evolution de l'occupation

Bibliographie

Gauthier 1872, p. 527, note n° 2 ; Barrière-Flavy 1901, II, p. 219 ; Ebersolt 1950, p. 31 ; Joan 2003

Principales sources anciennes

Commune	Saint-Point-Lac	Notice n°	153
Lieu-dit	Eglise Saint-Ponce de Saint-Point		

Contexte géographique

Coordonnées	Lambert II	X	902468,16	Y	2209152,22	Lambert 93	X	951686,236	Y	6640096,23
Topographie	Pied de pente								Z	862
Qualité localisation	3				Contexte actuel	terrain bâti				

Connaissance de l'occupation

Structures archéologiques :	vestiges bâtis en élévation	Chronologie :	XIIe ou XIIIe, XVe, XVIe	
Sources écrites :	mentions	Chronologie :	XVe-...	
Etudes :	analyse architecturale			
Qualité et fiabilité de l'information	3		N° site base Bibracte :	

Typologie	église	Chronologie	XVe s. - actuel
-----------	--------	-------------	-----------------

Église vicariale dépendante de Pontarlier citée à partir de 1454, dénommée Damvauthier puis Saint-Point, desservant l'ensemble des villages de la vallée de Saint-Point. Elle est associée à un prieuré rural durant les XIIIe-XVIIIe siècles (n° 155), et se voit érigée en paroisse indépendante en 1777.

La nef est voûtée en berceau brisé et présente des doubleaux retombant sur des pilastres engagés, aujourd'hui remplacés par des culots. Elle pourrait être datée du XIIe ou du XIIIe siècle, mais la datation est débattue (Duhem 1934 ; Tournier 1954 ; Mélot 2008). D'après les analyses les plus récentes, l'édifice présente des formes romanes, mais aucun élément caractéristique, notamment de modénature, ne permet de l'attribuer formellement au XIIe ou au XIIIe siècle (Mélot 2008, p. 6).

On observe ensuite des fenêtres du XVe siècle et des chapelles latérales datées de 1480, comportant un décor sculpté élaboré, notamment une clef de voûte historiée représentant une femme et un chevalier (Tournier 1954 ; Pégeot 2016). Le chœur à chevet plat est daté de 1504-1508 et présente des remaniements du XVIIIe siècle (Tournier 1954 ; Pégeot 2016). Le clocher et sacristie ont été reconstruits au XIXe siècle (Courtieu 1987).

Evolution de l'occupation

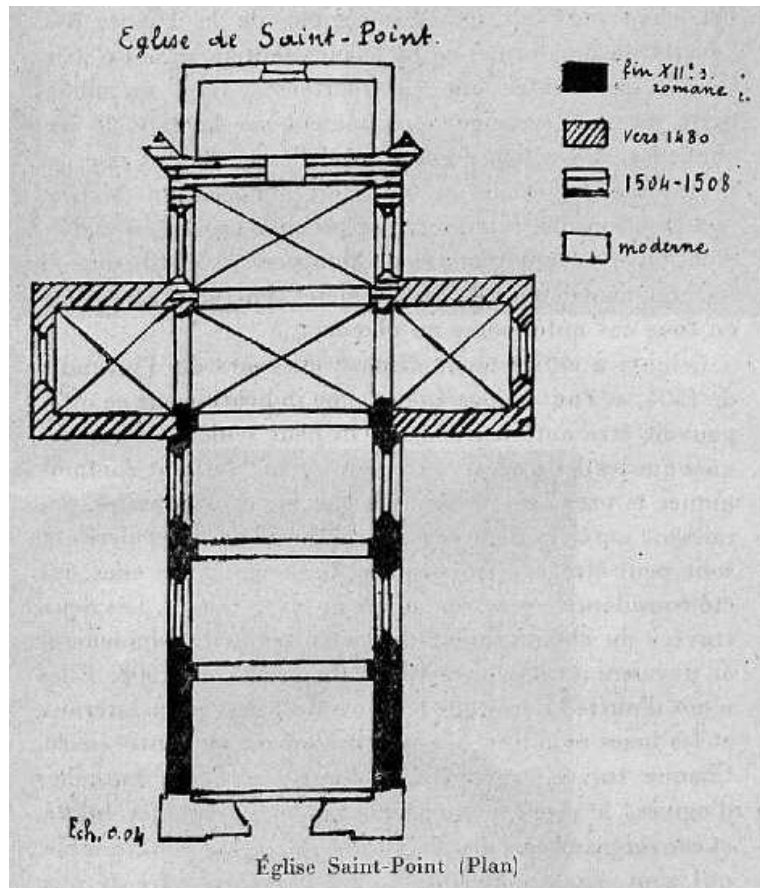
Existence, XIIe ou XIIIe s. ; réaménagements fin XVe s. ; début XVIe s. ; XVIIIe s. ; XIXe s.

Bibliographie

Droz 1760, p. 186 ; Duhem 1934 ; Tournier 1954, p. 84-85, 289 ; Courtieu 1987, vol. 5, p. 2904-2907 ; Pégeot 2016.
--

Principales sources anciennes

ADD, G 2044 (1454), 2049 (XVIe s.), G 2080 (XVIe-XVIIe s.)
--



Plan et phasage de l'église de Saint-Point proposé par G. Duhem (1934, p. 217). La datation de la partie la plus ancienne (en noir sur le plan) reste débattue.



Clefs de voûte historiées de la fin du XVe s. (cl. publiés in Duhem 1934, p. 219).

Commune Saint-Point-Lac

Notice n° 154

Lieu-dit Pré Voirin

Contexte géographique

Coordonnées Lambert II X 902468,16 Y 2209152,22 Lambert 93 X 951686,236 Y 6640096,23

Topographie Versant Z 862

Qualité localisation 1

Contexte actuel prairie ?

Connaissance de l'occupation

Structures archéologiques : topographie

Chronologie : ?

Sources écrites :

Chronologie :

Etudes :

Qualité et fiabilité de l'information 1

N° site base Bibracte :

Typologie nécropole

Chronologie XIVE /XVIIe s. ?

Localisation traditionnelle d'un cimetière des pestiférés : « On nous a toujours dit dans notre jeunesse, que dans la paroisse de St-Point, les pestiférés furent enterrés au lieudit pré Voirin, où, il y a quelques années, il y avait des buissons et des tas de pierres. » (Barthelet 1858, p. 220)

Evolution de l'occupation

Bibliographie

Barthelet 1858, p. 220

Principales sources anciennes

Commune	Saint-Point-Lac	Notice n°	155
Lieu-dit	Prieuré de Saint-Point ou Damvauthier		

Contexte géographique

Coordonnées	Lambert II	X	902468,16	Y	2209152,22	Lambert 93	X	951686,236	Y	6640096,23
Topographie	Versant								Z	862
Qualité localisation	3				Contexte actuel	terrain bâti				

Connaissance de l'occupation

Structures archéologiques :	vestiges bâtis en élévation	Chronologie :	XIIe-XIIIe s., XVe-XVIe s.	
Sources écrites :	mentions, documents de gestion	Chronologie :	XIIIe-XVIIe s.	
Etudes :	Etude historique ; analyse architecturale			
Qualité et fiabilité de l'information	3		N° site base Bibracte :	

Typologie	établissement monastique	Chronologie	XIIIe - XVIIe s.
-----------	--------------------------	-------------	------------------

L'abbaye de Romainmôtier détient des biens dans la vallée de Saint-Point à partir du XIIe siècle. Le prieuré bénédictin de Damvauthier ou Saint-Point, dépendant de cette abbaye, est attesté à partir de 1243. Il pourrait constituer un déplacement du site de Vaux, attesté en 1126 (n° 162). Il demeure ensuite un petit établissement rural qui poursuit son existence jusqu'au XVIIIe siècle. Ses possessions semblent se limiter à la vallée qui l'entoure.

À partir du XVe siècle, ce prieuré accueille une église vicariale (n° 153). Cette dernière montre des vestiges du XIIe ou XIIIe siècle, du XVe et du XVIe siècle (Duhem 1934 ; Tournier 1954 ; Mélot 2008). J.-I.-J. Bourgon et A. Barthelet signalent au milieu du XIXe siècle la découverte de substructions autour de l'église qui évoqueraient selon eux « des fondations de petites chambres ou cellules » liées à des installations monastiques (Bourgon 1841 ; Barthelet 1858).

Evolution de l'occupation

--

Bibliographie

Droz 1760, p. 104-106 ; Bourgon 1841, p. 164-165 ; Barthelet 1858 ; Duhem 1934 ; Tournier 1954, p. 84-85 ; Courtieu 1987, vol. 5, p. 2904-2907 ; Mélot 2008

Principales sources anciennes

Guillaume 1758, p. 37 (1126) ; ADD, 64 H 33 ; ADD, 46 H.

Commune Sarrageois

Notice n° 156

Lieu-dit Chapelle de Sarrageois

Contexte géographique

Coordonnées Lambert II X 896386,07 Y 2198994,62 Lambert 93 X 945521,972 Y 6629999,80

Topographie Fond de vallée Z 951

Qualité localisation 3

Contexte actuel terrain bâti

Connaissance de l'occupation

Structures archéologiques : vestiges bâtis en élévation

Chronologie :

Sources écrites : mentions

Chronologie : XVIIe —...

Etudes : analyse architecturale

Qualité et fiabilité de l'information 3

N° site base Bibracte :

Typologie église

Chronologie XVIIe s.- actuel

Oratoire existant à partir de 1664 dédié à N.-D. de la Compassion ; chapelle vicariale dédiée à l'Immaculée Conception créée en 1682 par Pierre Longchamp Grand Simon.

L'édifice comporte un porche à auvent, une nef unique voûtée d'arêtes et un chœur semi-circulaire voûté d'ogives, datés du XVIIe siècle, rénovés au XIXe siècle. L'architecture se rattache au groupe dit « des Franches-Montagnes » défini par R. Tournier (1954).

Evolution de l'occupation

Bibliographie

Courtieu 1987, vol. 6, p. 2980 ; Tournier 1954, p. 289

Principales sources anciennes

ADD, 35 H 418

Commune Septfontaines

Notice n° 157

Lieu-dit Eglise Saint-Nicolas de Septfontaine

Contexte géographique

Coordonnées Lambert II X 892579,68 Y 2227425 Lambert 93 X 941963,494 Y 6658438,57

Topographie Plateau Z 768

Qualité localisation 3

Contexte actuel terrain bâti

Connaissance de l'occupation

Structures archéologiques : vestiges bâtis en élévation

Chronologie : XVe

Sources écrites : mentions

Chronologie : XVe- ...

Etudes : analyse architecturale

Qualité et fiabilité de l'information 3

N° site base Bibracte :

Typologie église

Chronologie XVe s.- actuel

Chapelle filiale de l'église d'Usier pourvue d'un cimetière mentionné à partir de 1259. L'édifice présente une nef à trois travées et un chœur à chevet plat voûtés d'ogives, un clocher-porche et deux chapelles latérales. Les clefs de voûte sont décorées de rinceaux de vigne. Le chœur est daté de 1432, la nef, la base du clocher et la première chapelle sont attribuables au XVe siècle, de même que l'entrée latérale de style flamboyant. Le chœur et la deuxième chapelle sont modifiés au XVIIIe siècle. La notice du Dictionnaire des communes (Courtieu 1987) attribue la base du clocher au XIIe siècle, datation qui n'est pas confirmée par G. Mélot.

Evolution de l'occupation

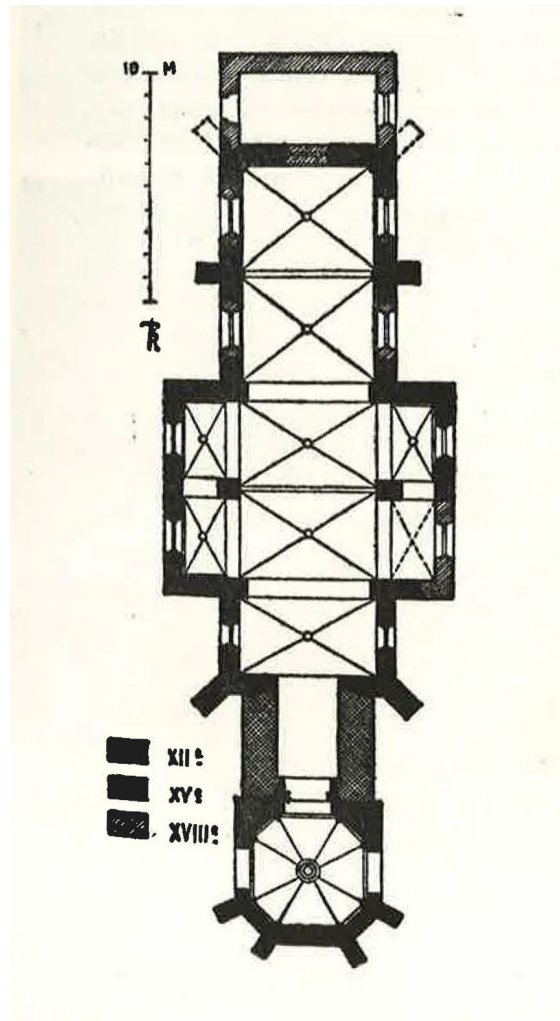
Construction ou reconstruction, XIIe s. ? ; reconstruction, v. 1430 ; réaménagement, XVIIIe s.

Bibliographie

Droz 1760, p. 192 ; Tournier 1954, p. 184 ; Courtieu 1987, vol. 6, p. 3018 ; Mélot 2008

Principales sources anciennes

Cartulaire de l'archevêché, ADD, G 69, CLXXV (1259)



L'église Saint-Nicolas de Septfontaine, plan et phasage de R. Tournier (Tournier 1954, p. 183).

Commune Sombacour

Notice n° 158

Lieu-dit Eglise de Sombacour

Contexte géographique

Coordonnées Lambert II X 898362,74 Y 2224119,86 Lambert 93 X 947713,196 Y 6655086,44

Topographie Pied de pente Z 772

Qualité localisation 3

Contexte actuel terrain bâti

Connaissance de l'occupation

Structures archéologiques :

Chronologie :

Sources écrites : mentions

Chronologie : XVe- ...

Etudes : analyse architecturale

Qualité et fiabilité de l'information 3

N° site base Bibracte :

Typologie église

Chronologie XVe s.- actuel

Chapelle vicariale dépendante de l'église d'Usier, attestée en 1490.

La nef, à trois vaisseaux de trois travées voûtées d'ogives, est datée de 1493. Les arcades retombent sur des piles cylindriques, les nervures sur des culots. On note un décor de feuillage de chêne rayonnant sur les clefs de voûte. La nef est prolongée par un chœur rectangulaire à deux travées. Le clocher-porche, associé à un portail de style flamboyant assez sobre, est également attribué au XVe siècle. Le chœur a été reconstruit vers 1700 et diverses modifications interviennent durant les XIXe et XXe siècles, notamment l'ajout d'une sacristie.

R. Tournier fait de cet édifice un exemple caractéristique des constructions ou reconstructions de style flamboyant du groupe « de la Montagne » (Tournier 1954, p. 182-186).

Evolution de l'occupation

Bibliographie

Droz 1760, p. ; Tournier 1954, p. 182, 207, 286 ; Malfroy et al. 1981 ; Base Mérimée

Principales sources anciennes

ADD, G 2361 (XVIIe-XVIIIe s.)

Commune Vanclans

Notice n° 159

Lieu-dit ?

Contexte géographique

Coordonnées Lambert II X 905251,36 Y 2241105,29 Lambert 93 X 954742,300 Y 6671998,20

Topographie Z 724

Qualité localisation 0

Contexte actuel ?

Connaissance de l'occupation

Structures archéologiques : Chronologie :

Sources écrites : Chronologie :

Etudes :

Qualité et fiabilité de l'information 1

N° site base Bibracte :

Typologie nécropole

Chronologie XIVE /XVIIe s. ?

Tradition d'un cimetière des pestiférés entre Rantechaux et Vanclans : « ainsi naquirent des "cimetières bossus, ou des bossus" dont on a encore le souvenir et dont on connaît "l'emplacement au Valdahon, à Vercel, à Avoudrey, Vernierfontaine, à Salans et entre les villages de Rantechaux et Vanclans » (Bouveresse 1979, p. 44).
On ne connaît pas la localisation précise de ce site.

Evolution de l'occupation

Bibliographie

Bouveresse 1979, p. 44

Principales sources anciennes

Commune	Vanclans	Notice n°	160
Lieu-dit	Chapelle de Vanclans		

Contexte géographique

Coordonnées	Lambert II	X	905251,36	Y	2241105,29	Lambert 93	X	954742,300	Y	6671998,20
Topographie	Plateau								Z	724
Qualité localisation	3					Contexte actuel	terrain bâti			

Connaissance de l'occupation

Structures archéologiques :		Chronologie :		
Sources écrites :	mentions	Chronologie :	XVIIIe — ...	
Etudes :				
Qualité et fiabilité de l'information	3		N° site base Bibracte :	

Typologie	église	Chronologie	XVIIIe s. - actuel
-----------	--------	-------------	--------------------

Chapelle construite en 1723 sur demande des habitants et à leurs frais, rebâtie en 1838.

Evolution de l'occupation

--

Bibliographie

Courtieu 1987, vol. 6, p. 3253

Principales sources anciennes

--

Commune Vaux-et-Chantegrue

Notice n° 161

Lieu-dit Chapelle Sainte-Marie de Vaux

Contexte géographique

Coordonnées Lambert II X 898515,4 Y 2208684,62 Lambert 93 X 947732,858 Y 6639663,09

Topographie Fond de vallée Z 867

Qualité localisation 3

Contexte actuel terrain bâti

Connaissance de l'occupation

Structures archéologiques : vestiges bâtis en élévation

Chronologie : XVIe

Sources écrites : mentions

Chronologie : XVIe- ...

Etudes :

Qualité et fiabilité de l'information 3

N° site base Bibracte :

Typologie chapelle

Chronologie XVIe s.- actuel

Chapelle vicariale, attestée en 1504, dépendance de Saint-Théodule et Mont-Sainte-Marie.

La nef unique est datée du XVIe siècle, la tour-clocher, le transept et le chœur des XVIIIe-XIXe siècles.

Evolution de l'occupation

Bibliographie

Droz 1760, p. 190 ; Courtieu 1987, vol. 6, p. 3295

Principales sources anciennes

ADD, 64H406-407

Commune Vaux-et-Chantegrue

Notice n° 162

Lieu-dit Prieuré de Vaux

Contexte géographique

Coordonnées Lambert II X 898515,4 Y 2208684,62 Lambert 93 X 947732,858 Y 6639663,09

Topographie Z 867

Qualité localisation 0

Contexte actuel

Connaissance de l'occupation

Structures archéologiques : ? Chronologie :

Sources écrites : deux mentions Chronologie : XIIe-XIIIe s.

Etudes : Etude historique

Qualité et fiabilité de l'information 1 N° site base Bibracte :

Typologie établissement monastique Chronologie XIIe - XIIIe s.

Prieuré dépendant de l'abbaye de Romainmôtier ?

Une implantation monastique liée à cette abbaye est citée en 1126 (« *loco, qui vocatur uuat sive alio nomine vallis qle* ») et évoquée également par la chronique de Romainmôtier. Sa perdurance sous forme de prieuré est mal documentée voire douteuse et semble en tout cas assez brève. Aucun établissement monastique n'est à Vaux après le début du XIIIe siècle même si Romainmôtier détient toujours des biens fonciers et des droits seigneuriaux. À partir de 1264 au moins, la gestion de ces biens incombe aux prieurs de Saint-Point ou de Romainmôtier, ce qui semble traduire l'absence de prieuré à Vaux, et peut-être un transfert de site de Vaux à Saint-Point, comme le suggère R. Locatelli.

Aucun indice ne permet a priori de préciser l'emplacement de ce potentiel prieuré : F.-N.-E. Droz (1760) ou A. Barthelet (1858) ne risquent pas d'hypothèses à ce sujet. Pour J.-I.-J. Bourgon, « c'est la maison au sud-ouest du village de Vaux », mais il ne détaille aucun argument (Bourgon 1841, p. 125) : peut-être fait-il référence à une maison seigneuriale plus tardive liée aux possessions de Romainmôtier. L'observation des bâtiments actuels ne permet pas de déceler d'éléments architecturaux antérieurs aux XVIe-XVIIe siècles.

Evolution de l'occupation

Bibliographie

Bourgon 1841, p. 125 ; Courtieu 1987, vol. 6, p. 3292 ; Locatelli 1992, p. 261, 404-405

Principales sources anciennes

Guillaume 1758, p. 37

Commune Verrières de Joux

Notice n° 163

Lieu-dit Eglise St-Sébastien des Verrières

Contexte géographique

Coordonnées Lambert II X 913134,47 Y 2218895,35 Lambert 93 X 962427,319 Y 6649739,07

Topographie Fond de vallée Z 908

Qualité localisation 3

Contexte actuel terrain bâti

Connaissance de l'occupation

Structures archéologiques :

Chronologie :

Sources écrites : mentions

Chronologie : XIIe ? XVIe-...

Etudes :

Qualité et fiabilité de l'information 3

N° site base Bibracte :

Typologie église

Chronologie XIIe s. ? XVIe s. - actuel

Une église de Mijoux ou des Verrières existe dès le XIIe siècle (n° 62 ; Loew 1954 ; Delobette 2010) : est-elle localisée aux Verrières de Neuchâtel ou aux Verrières de Joux ? On trouve également une « *capellam ultra castrum* », située après le château de Joux, citée en 1111, qui pourrait éventuellement correspondre à cette implantation (Les Verrières ? La Cluse ?). De manière plus certaine, une chapelle dépendante de Pontarlier est mentionnée aux Verrières-de-Joux en 1540. Elle est érigée en vicariat en 1602 et confirmée en 1670.

L'édifice actuel est daté de 1756 et a été rénové au XIXe siècle.

Evolution de l'occupation

Bibliographie

Droz 1760, p. 186 ; Courtieu 1987, vol. 6, p. 3376-3379

Principales sources anciennes

ADD, G 2047

Commune Ville-du-Pont

Notice n° 164

Lieu-dit Chapelle de Ville-du-Pont

Contexte géographique

Coordonnées Lambert II X 914717,46 Y 2230830,09 Lambert 93 X 964111,864 Y 6661650,02

Topographie Fond de vallée Z 788

Qualité localisation 3

Contexte actuel terrain bâti

Connaissance de l'occupation

Structures archéologiques : vestiges bâtis en élévation

Chronologie :

Sources écrites : mentions

Chronologie : XVIIe —...

Etudes : analyse architecturale

Qualité et fiabilité de l'information 3

N° site base Bibracte :

Typologie église

Chronologie XVIIe s.- actuel

Chapelle construite en 1632. Édifice de 1632 avec modifications du XIXe siècle.

Evolution de l'occupation

Bibliographie

Tournier 1954, p. 286 ; Courtieu 1987, vol. 6, p. 3448-3449

Principales sources anciennes

Commune Villers-le-Lac

Notice n° 165

Lieu-dit Chapelle de Chaillexon

Contexte géographique

Coordonnées Lambert II X 930183,03 Y 2238989,84 Lambert 93 X 979634,848 Y 6669669,37

Topographie Versant Z 805

Qualité localisation 3

Contexte actuel terrain bâti

Connaissance de l'occupation

Structures archéologiques : Chronologie :

Sources écrites : mentions Chronologie : XVIIe-XVIIIe

Etudes :

Qualité et fiabilité de l'information 3 N° site base Bibracte :

Typologie chapelle

Chronologie XVIIe - XVIIIe s.

Chapelle fréquentée entre 1630 et 1730.

Evolution de l'occupation

Bibliographie

Courtieu 1987, vol. 6, p. 3483

Principales sources anciennes

Commune Villers-le-Lac

Notice n° 166

Lieu-dit Chapelle de Villers / Eglise Saint-François-de-Sales

Contexte géographique

Coordonnées Lambert II X 928890,19 Y 2237976,54 Lambert 93 X 978334,344 Y 6668668,09

Topographie Z 788

Qualité localisation 3

Contexte actuel terrain bâti

Connaissance de l'occupation

Structures archéologiques : vestiges bâtis en élévation

Chronologie : XVIIe

Sources écrites : mentions

Chronologie : XVIIe —...

Etudes :

Qualité et fiabilité de l'information 3

N° site base Bibracte :

Typologie église

Chronologie XVIIe s.- actuel

Chapelle construite de 1624 à 1626, dépendante de la paroisse de Morteau, devenue paroissiale en 1668.

Edifice du XVIIe siècle, remanié au XVIIIe et au XIXe siècle.

Evolution de l'occupation

Bibliographie

Courtieu 1987, vol. 6, p. 3483

Principales sources anciennes

Commune Villers-le-Lac

Notice n° 167

Lieu-dit Chapelle du Pissoux

Contexte géographique

Coordonnées Lambert II X 933384,72 Y 2243064,70 Lambert 93 X 982869,049 Y 6673713,14

Topographie Versant Z 891

Qualité localisation 3

Contexte actuel terrain bâti

Connaissance de l'occupation

Structures archéologiques : Chronologie :

Sources écrites : mentions Chronologie : XVIIe- ...

Etudes :

Qualité et fiabilité de l'information 3

N° site base Bibracte :

Typologie chapelle

Chronologie XVIIe s.- actuel

Chapelle construite en 1689, dépendant du vicariat de Villers.

Evolution de l'occupation

Bibliographie

Courtieu 1987, vol. 6, p. 3484

Principales sources anciennes

Commune Villers-le-Lac

Notice n° 168

Lieu-dit Chapelle du Prélot

Contexte géographique

Coordonnées Lambert II X 930537,6 Y 2237050,95 Lambert 93 X 979972,375 Y 6667729,05

Topographie Z 1002

Qualité localisation 3

Contexte actuel terrain bâti

Connaissance de l'occupation

Structures archéologiques : Chronologie :

Sources écrites : mentions Chronologie : XVIIe-...

Etudes :

Qualité et fiabilité de l'information 3

N° site base Bibracte :

Typologie chapelle

Chronologie XVIIe s. - actuel

Chapelle construite en 1650, ruinée en 1890, remplacée par l'église du Chauffaud en 1788. Dépendante du vicariat de Villers.

Evolution de l'occupation

Bibliographie

Courtieu 1987, vol. 6, p. 3483

Principales sources anciennes

Commune Villers-le-Lac

Notice n° 169

Lieu-dit Chapelle Saint-Joseph des Bassots

Contexte géographique

Coordonnées Lambert II X 930278,49 Y 2238043,04 Lambert 93 X 979722,051 Y 6668722,55

Topographie Pied de pente Z 786

Qualité localisation 3

Contexte actuel terrain bâti

Connaissance de l'occupation

Structures archéologiques : vestiges bâtis en élévation

Chronologie : XVIIe

Sources écrites : mentions

Chronologie : XVIIe- ...

Etudes : analyse architecturale

Qualité et fiabilité de l'information 3

N° site base Bibracte :

Typologie chapelle

Chronologie XVIIe s.- actuel

Chapelle édifée en 1685, dépendante du vicariat de Villers. Édifice des années 1680-1690, remanié au XVIIIe siècle.

Evolution de l'occupation

Bibliographie

Tournier 1954, p. 114 ; Courtieu 1987, vol. 6, p. 3483

Principales sources anciennes

ADD, G 2290

Commune Villers-le-Lac

Notice n° 170

Lieu-dit Les Bassots

Contexte géographique

Coordonnées Lambert II X 930278,49 Y 2238043,04 Lambert 93 X 979722,051 Y 6668722,55

Topographie Versant Z 786

Qualité localisation 1

Contexte actuel

Connaissance de l'occupation

Structures archéologiques :

Chronologie :

Sources écrites :

Chronologie :

Etudes :

Qualité et fiabilité de l'information 1

N° site base Bibracte :

Typologie nécropole

Chronologie médiéval / moderne ?

« Un cimetière de bossus, victimes de la peste due à la guerre, aurait existé aux Bassots » (Courtieu 1987). Pas d'autres références.

Evolution de l'occupation

Bibliographie

Courtieu 1987, vol. 6, p. 3477

Principales sources anciennes

Commune Villers-sous-Chalamont

Notice n° 171

Lieu-dit Hospice de Chalamont

Contexte géographique

Coordonnées Lambert II X 882943,17 Y 2218026,06 Lambert 93 X 932254,315 Y 6649130,62

Topographie Z 751

Qualité localisation 0

Contexte actuel

Connaissance de l'occupation

Structures archéologiques :

Chronologie :

Sources écrites :

mention

Chronologie :

XIIIe s.

Etudes :

Qualité et fiabilité de l'information 2

N° site base Bibracte :

Typologie établissement de charité

Chronologie XIIIe s.

Un « hôpital sous Chalamont » est donné au prieuré de Mouthe par Jean de Chalon en 1244. On ne retrouve apparemment pas d'autres mentions de cet établissement lié à la fréquentation de l'itinéraire Salins-Pontarlier.

Evolution de l'occupation

Bibliographie

Musy 1930, vol. 2, p. 71 ; Trévillers 1950, p. 210 ; Brocard 1998 ; Joan 2003.

Principales sources anciennes

ADD, 35 H 3

Commune Villers-sous-Chalamont

Notice n° 172

Lieu-dit La Mère-Eglise / Chapelle Notre-Dame-du-Bois 1

Contexte géographique

Coordonnées Lambert II X 882409,01 Y 2217499,54 Lambert 93 X 931716,082 Y 6648609,15

Topographie Z 709

Qualité localisation 0

Contexte actuel

Connaissance de l'occupation

Structures archéologiques : vestiges bâtis en élévation

Chronologie :

Sources écrites : mentions

Chronologie : XIIIe s.

Etudes :

Qualité et fiabilité de l'information 1

N° site base Bibracte :

Typologie établissement monastique ?

Chronologie XIIIe s.?

Faux site ? Possible site primitif de l'abbaye de Goailles, selon une hypothèse émise par J.-I.-J. Bourgon (1841) et reprise par un auteur local inconnu (s. n. 1939).

La fondation de l'abbaye en 1219 par Gaucher IV de Salins évoque en effet un prieuré de *Belli-Locus* ou *Bacchus*. Certains éléments de cette charte, plusieurs rapprochements toponymiques et la présence de nombreuses possessions de Goailles sur le territoire de Villers-sous-Chalamont justifieraient l'identification de ce prieuré à la « Vieille Eglise » de Villers. Cette hypothèse est infirmée par R. Locatelli qui évoque une implantation monastique placée dès l'origine sur le site de Goailles, entre Bracon et Salins-les-Bains (Jura), malgré ce changement de toponyme.

Evolution de l'occupation

Bibliographie

Bourgon 1841, p. 369-372 ; s. n. 1939 ; Locatelli 1992, p. 369

Principales sources anciennes

Guillaume 1758, p. 98

Commune	Villers-sous-Chalamont	Notice n°	173
Lieu-dit	La Mère-Eglise 2 / Chapelle Notre-Dame du Bois		

Contexte géographique

Coordonnées	Lambert II	X	882409,01	Y	2217499,54	Lambert 93	X	931716,082	Y	6648609,15
Topographie	Plateau								Z	709
Qualité localisation	3				Contexte actuel	terrain bâti				

Connaissance de l'occupation

Structures archéologiques :	vestiges bâtis en élévation	Chronologie :	XIIIe ou XIVe, XVe	
Sources écrites :	mentions	Chronologie :	XIIe- ...	
Etudes :	analyse architecturale			
Qualité et fiabilité de l'information	3		N° site base Bibracte :	

Typologie	église	Chronologie	XIIe s.- actuel
-----------	--------	-------------	-----------------

Ancienne église-mère de Villers sous Chalamont, isolée à l'écart du village mais entourée par l'enclos cimétériel et placée sur une nécropole antique : un « grand nombre d'urnes cinéraires » a été mis au jour lors d'une rénovation en 1845-1850. Église mentionnée à partir de 1199 (?) ou en tout cas 1202, donnée ensuite à l'abbé de Goailles. Elle reste église paroissiale jusqu'à la fin du XIXe siècle puis se voit remplacée par l'église de l'Assomption construite au cœur du village.

Clocher en œuvre, nef unique et chœur comportant chacun à deux travées. Les datations restent confuses. La nef en berceau plein cintre pourrait dater du XIIIe ou du XIVe siècle. R. Tournier ne tranche pas et se borne à signaler une phase antérieure au XVe siècle, du XIIIe ou du XIVe siècle. Le chœur, voûté en berceau brisé, date du XVe siècle : cette phase de réaménagement est nettement identifiée par les baies à remplage flamboyant, ainsi que par un placard mural à accolade et moulures toriques. Des restaurations et modifications interviennent au XIXe siècle.

Evolution de l'occupation

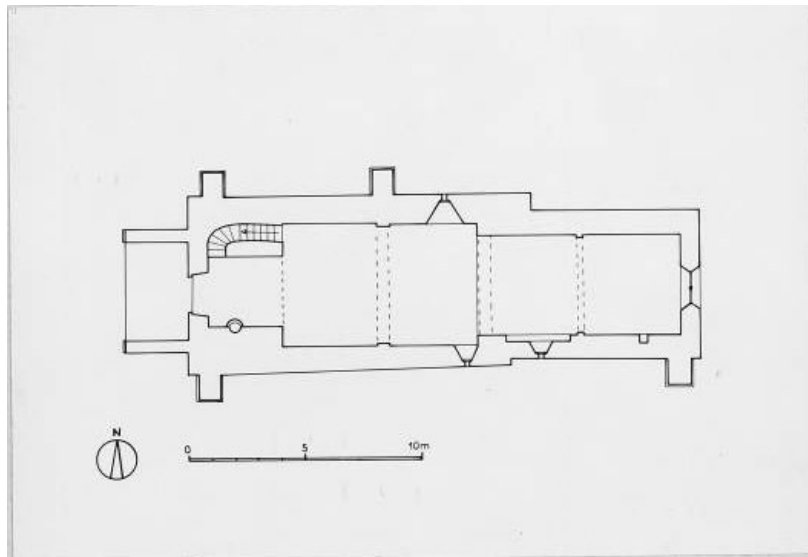
Existant, XIIe s. ; reconstruction, XIIIe ou XIVe s. ? ; réaménagement, XVe s.
--

Bibliographie

Gros Lambert 1872, Notice sur Villers-sous-Chalamont, p. 272 ; Tournier 1954, p. 116-117, 122, 210; Courtieu 1987, vol. 6, p. 3495-3496 ; Buselin E., Synthèse des avis du service des M. H. Annexe 14 (CASRA)

Principales sources anciennes

Guillaume 1757, p. 93-94 (1199), 228-229 (1202)



Villers-sous-Chalamont - La Mère Eglise : plan au sol (J.-M. Demoly et G. Poinso, 1975, reprod. D. Dominguez et Y. Sancey / Service de l'Inventaire, Base Mérimée, dossier numérisé IA00014119).



Vue générale de l'édifice depuis le sud ; intérieur de la nef (cl. Y. Sancey / Service de l'Inventaire, Base Mérimée, dossier numérisé IA00014119).

Commune	Vuillecin	Notice n°	174
Lieu-dit	Chapelle Saint-Lazare		

Contexte géographique

Coordonnées	Lambert II	X	904542,97	Y	2225268,52	Lambert 93	X	953898,060	Y	6656180,89
Topographie	Pied de pente								Z	818
Qualité localisation	3			Contexte actuel	terrain bâti					

Connaissance de l'occupation

Structures archéologiques :	vestiges bâtis en élévation	Chronologie :	XVIIe s. ?	
Sources écrites :	?	Chronologie :		
Etudes :				
Qualité et fiabilité de l'information	3		N° site base Bibracte :	

Typologie	chapelle	Chronologie	XVIIe s. ? - actuel
-----------	----------	-------------	---------------------

Chapelle dédiée à Saint-Lazare perpétuant peut-être le souvenir d'une ancienne maladrerie (n° 175). Elle pourrait être datée du XVIIe siècle. La maison voisine datée de 1737 par un chronogramme.

Evolution de l'occupation

--

Bibliographie

Bourgon 1841, p. 291 ; Courtieu 1987, vol. 6, p. 3536

Principales sources anciennes

--

Commune Vuillecin

Notice n° 175

Lieu-dit Saint-Lazare

Contexte géographique

Coordonnées Lambert II X 904542,97 Y 2225268,52 Lambert 93 X 953898,060 Y 6656180,89

Topographie Fond de vallée Z 818

Qualité localisation 1

Contexte actuel terrain bâti

Connaissance de l'occupation

Structures archéologiques : Chronologie :

Sources écrites : mentions Chronologie : XIVe s.

Etudes :

Qualité et fiabilité de l'information 2 N° site base Bibracte :

Typologie établissement de charité Chronologie XIVe s.

Les toponymes de Saint-Lazare (chapelle et hameau) et de Fontaine des Malades peuvent indiquer la présence d'une léproserie à proximité du hameau actuel.

Une « Ville des Malades » est citée à deux reprises au XIVe siècle. Cette « Fontaine des Malades » serait sulfureuse et réputée localement pour le traitement des maladies de peau (Bourgon 1841).

Evolution de l'occupation

Bibliographie

Bourgon 1841, p. 289-291 ; Courtieu 1987, vol. 6, p. 3535 ; Brocard 1998, p. 38

Principales sources anciennes

ADD, 1 B 356, ed. Droz 1760, p. 253-255 (1343)

Commune Vuillecin

Notice n° 176

Lieu-dit Le Temple / Chapelle Saint-Georges 2

Contexte géographique

Coordonnées Lambert II X 904231,65 Y 2223454,77 Lambert 93 X 953571,382 Y 6654371,35

Topographie Fond de vallée Z 805

Qualité localisation 2

Contexte actuel prairie ; terrain bâti

Connaissance de l'occupation

Structures archéologiques :

Chronologie :

Sources écrites : mentions, documents de gestion

Chronologie : XIVe-XVIIIe s.

Etudes : Etude historique (en cours) ; prospection

Qualité et fiabilité de l'information 2

N° site base Bibracte :

Typologie établissement monastique

Chronologie XIVe - XVIIIe s.

La présence de templiers est mentionnée à Vuillecin en 1304 et 1340 dans les testaments de membres de la famille de Joux. L'établissement passe après la suppression de l'ordre du Temple (1312) aux hospitaliers de Saint-Jean de Jérusalem. Le texte de 1340 évoque des restitutions suite à des confiscations peut-être réalisées suite à cette suppression. L'implantation des Hospitaliers perdure ensuite jusqu'au XVIIIe siècle.

Le domaine associé est ensuite surtout documenté par des textes des XVIIe-XVIIIe siècles, notamment un terrier de 1716, qui évoquent des terres détenues à Usier, Bouverans et Vuillecin (ADD, 146 H 63-64).

Aux XVIIe et XVIIIe siècles, cette implantation dépend de la commanderie de Salins. J.-I.J. Bourgon signale en 1841 « les vestiges d'une église qui a été détruite pendant la révolution, et les ruines plus anciennes de quelques maisons qui l'avoisinaient ». On ne remarque aujourd'hui aucun vestige bâti. La chapelle Saint-Georges, oratoire néo-gothique de 1861, perpétuerait l'emplacement de l'ancienne chapelle (Courtieu 1987). Un lieu-dit « Combette-Templier » est également cité en 1570 (à localiser).

Le secteur a été activement prospecté par J.-P. Barillot et présente une forte concentration de mobilier médiéval et surtout alto-médiéval (n° 495). Étonnamment on ne trouve pas de matériaux de construction et pas ou très peu de mobilier du Moyen Âge tardif, ce qui semble indiquer que la fondation templière ne se situe pas directement dans les parcelles qui ont pu être prospectées. Le diagnostic archéologique d'une parcelle voisine n'a quant à lui révélé que des aménagements parcellaires modernes (Billoin 2002). Une étude des sources est en cours de réalisation par J. Bernard (thèse en cours, École des Chartes).

Evolution de l'occupation

occupation, Ile-XIe s. ; hiatus ; établissement templier existant, 1304 ; passage à l'ordre des Hospitaliers, v. 1312 ; suppression, XVIIIe s.

Bibliographie

Bourgon 1841, p. 292 ; Mathez 1932 ; Courtieu 1987, vol. 6, p. 3535-3536 ; Billoin 2002 ; thèse en cours J. Bernard

Principales sources anciennes

ADD, 146H63-64 (XVIe-XVIIIe s.) ; ADD, G 2035 (1570)

Commune Vuillecin

Notice n° 177

Lieu-dit Oratoire de l'Assomption de Notre-Dame / Eglise Saint-Claude

Contexte géographique

Coordonnées Lambert II X 903346,19 Y 2223200,27 Lambert 93 X 952684,485 Y 6654124,71

Topographie Pied de pente Z 817

Qualité localisation 3

Contexte actuel terrain bâti

Connaissance de l'occupation

Structures archéologiques :

Chronologie :

Sources écrites : mentions

Chronologie : XVIIe- ...

Etudes :

Qualité et fiabilité de l'information 3

N° site base Bibracte :

Typologie église

Chronologie XVIIe s.- actuel

Oratoire créé en 1637 et dépendant de la paroisse de Dommartin.
Édifice remplacé par l'actuelle église paroissiale Saint-Claude édifée en 1802-1803.

Evolution de l'occupation

Bibliographie

Droz 1760, p. 179 ; Courtieu 1987, vol. 6, p. 3534

Principales sources anciennes

Commune Vuillecin

Notice n° 178

Lieu-dit Sur Bécant / sur Bécon

Contexte géographique

Coordonnées Lambert II X 903250 Y 2222600 Lambert 93 X 952583,207 Y 6653525,77

Topographie Fond de vallée Z 820

Qualité localisation 2

Contexte actuel terrain bâti ; prairie

Connaissance de l'occupation

Structures archéologiques : mobilier et structures enfouies

Chronologie : VIe-VIIe

Sources écrites :

Chronologie :

Etudes : étude de mobilier

Qualité et fiabilité de l'information 2

N° site base Bibracte :

Typologie nécropole

Chronologie VIe - VIIe s.

Nécropole du haut Moyen Âge connue à travers les découvertes anciennes (1838) :

« Une vaste enceinte, formant un grand carré, fait présumer l'existence en ce lieu d'un ancien camp, dont les deux grands côtés parallèles entr'eux s'appuyaient par des constructions sur le Dugeon et sur la crête de la montagne ; les deux autres sont formés, l'un par un large fossé et l'autre par la route romaine. C'est dans cet immense emplacement, tourné à l'orient et rafraîchi par deux sources, qu'est une espèce de cimetière renfermant des ossements humains avec des ornements militaires, des sabres, des javelots, des boucles de ceinturons damasquinés et incrustés d'argent, et, dit-on, des pièces de monnaie : nous décrivons ces objets dans la seconde Partie ; les uns nous ont paru Romains, les autres Barbares. » (Bourgon 1841). Malheureusement le second volume évoqué n'a pas été publié en raison du décès de l'auteur, ce qui nous prive d'une description plus précise de ce mobilier.

Quelques pièces ont été étudiées par E. Salin : une plaque-boucle représentant Daniel dans la fosse aux lions, une autre plaque-boucle damasquinée du VIIe siècle, une fibule ansée zoomorphe du VIe siècle (Salin 1950). L'« enceinte » mentionnée par J.-I.-J. Bourgon paraît très vaste d'après les points de repères donnés, mais elle n'est pas ou plus vraiment visible aujourd'hui sur le terrain.

Evolution de l'occupation

Bibliographie

Bourgon 1841, p. 289 ; Clerc 1847, p. 539 et pl. XIII n° 15 ; Gauthier 1872, p. 522 ; Barrière-Flavy 1901, I, p. 106-108, 273, 372, 381, 387 ; Salin 1950, p.184, fig. 15 ; 1949-1959, II, p. 291 ; III, p. 160-164, 243, fig. 59 et 61 ; IV, p. 191 ; Ebersolt 1950, p. 31 ; Gaillard de Semainville, Vallet 1979, p. 63, fig. 5 ; Passard 1992, p. 12 ; Joan 2003

Principales sources anciennes

Commune X

Notice n° 179

Lieu-dit Chapelle "après Joux"

Contexte géographique

Coordonnées Lambert II X Y Lambert 93 X Y

Topographie Z

Qualité localisation 0 Contexte actuel

Connaissance de l'occupation

Structures archéologiques : Chronologie :

Sources écrites : Chronologie :

Etudes :

Qualité et fiabilité de l'information 1 N° site base Bibracte :

Typologie Chronologie

Une "*capella ultra castrum*", située après le château de Joux, est citée en 1111, mais le texte ne fournit pas de localisation plus précise. Il pourrait s'agir d'un lieu de culte situé à la Cluse, ou aux Verrières de Joux (n° 66, 163) ?

Evolution de l'occupation

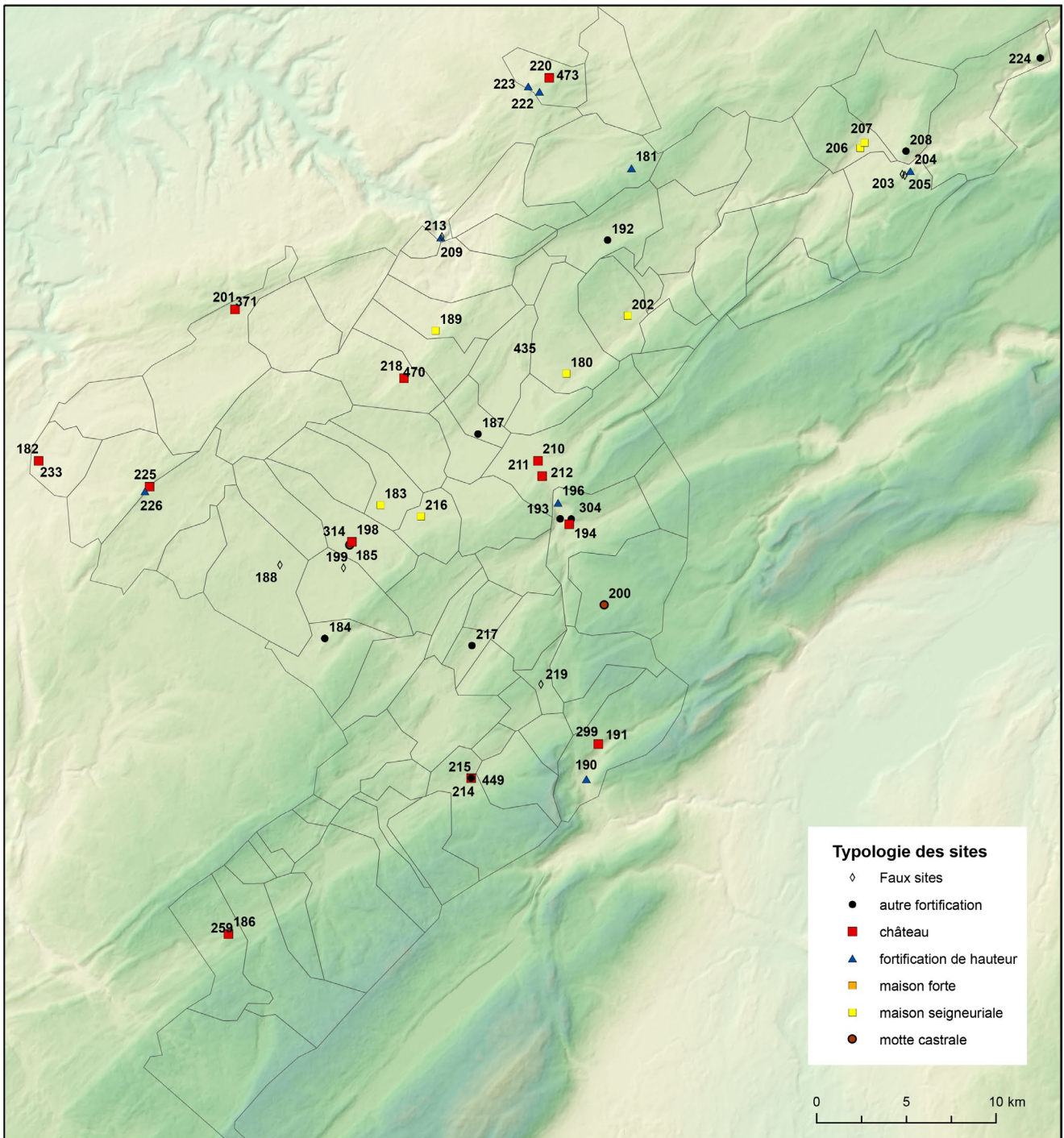
Bibliographie

Mathez 1932 ; Bouvard 1999, vol. 3, p. 191-204

Principales sources anciennes

ADJ, 1 F 26, n° 7 (1111)

2.2. Habitat élitare et fortifié



Localisation et numéros de notice des sites inventoriés.

Sommaire des sites inventoriés.

Notice	Commune	Lieu-dit
180	Arçon	Maison seigneuriale d'Arçon
181	Arc-sous-Cicon	Le Châtelet
182	Arc-sous-Montenot	Montenot
183	Bannans	Maison seigneuriale de Bannans
184	Bonnevaux	Châtel-Véron
185	Bouverans	Bouverans
186	Châtelblanc	Château de Châtelblanc
187	Dommartin	Longs Traits / «Redoutes sarrazines»
188	Frasne	Maison forte
189	Goux-les-Usiers	Château de Goux
190	Jougne	Entefer
191	Jougne	Jougne
192	La Chaux de Gilley	Butte du Rondey
193	La Cluse-et-Mijoux	Au Pré Verneret
194	La Cluse-et-Mijoux	Château de Joux
195	La Cluse-et-Mijoux	Château de la Roche ou Molar devant Joux
196	La Cluse-et-Mijoux	Fer à Cheval/Combe Gravière
197	La Cluse-et-Mijoux	Le Chauffaud
198	La Rivière-Drugeon	Château de la Rivière
199	La Rivière-Drugeon	La Rivière-Drugeon / Motte d'Arlin
200	Les Fourgs	Les Fourgs / Au Crêt
201	Levier	Château de Maillot
202	Maisons-du-Bois-Lièvremon	Lièvremon
203	Montlebon	Le Gardot
204	Montlebon	Derrière Le Châtel/Sobey
205	Montlebon	Volçon
206	Morteau	Château Pertusier
207	Morteau	Hôtel de Ville/Maison Fauche
208	Morteau	Le Mondey
209	Ouhans / Renédale	Château de Voirbé / Varbes / Vorbey
210	Pontarlier	Château de Pontarlier
211	Pontarlier	Mont Molar 1
212	Pontarlier	Mont Molar 2
213	Renédale	Voirbe / Château de Varbes / Vorbey
214	Rochejean	Château de Rochejean
215	Rochejean	Côte de la Guerre / Champ des Fosses
216	Sainte-Colombe	Sainte-Colombe
217	Saint-Point-Lac	Sur le Château
218	Sombacour	Usier 2
219	Touillon-et-Loutelet	Touillon
220	Vanclans	Cicon 2
221	Vanclans	Cicon 1
222	Vanclans	le Moron / La Vèche
223	Vanclans	Les Aiguillons
224	Villers-le-Lac	Le Châtelard
225	Villers-sous-Chalamont	Château de Chalamont
226	Villers-sous-Chalamont	Le Scay

Commune	Arçon	Notice n°	180
Lieu-dit	Maison seigneuriale d'Arçon		

Contexte géographique

Coordonnées	Lambert II	X	907506,14	Y	2224315,52	Lambert 93	X	956850,499	Y	6655203,15		
Topographie	<input type="text"/>									Z	844	
Qualité localisation	0										Contexte actuel	terrain bâti

Connaissance de l'occupation

Structures archéologiques :	<input type="text"/>	Chronologie :	<input type="text"/>	
Sources écrites :	mentions	Chronologie :	XIIe - ...	
Etudes :	<input type="text"/>			
Qualité et fiabilité de l'information	2		N° site base Bibracte :	<input type="text"/>

Typologie	maison seigneuriale	Chronologie	XIIe s. - actuel
-----------	---------------------	-------------	------------------

Une maison abbatiale serait détenue par l'abbé de Montbenoît à partir du XVe siècle. Elle est attestée de manière plus certaine au XVIIe siècle. On ignore son emplacement.

Evolution de l'occupation

<input type="text"/>

Bibliographie

Courtieu 1987, vol. 1, p. 136

Principales sources anciennes

ADD, 69 H 68 (XVIIe).

Commune Arc-sous-Cicon

Notice n° 181

Lieu-dit Le Châtelet

Contexte géographique

Coordonnées Lambert II X 911033 Y 2235823 Lambert 93 X 960473,566 Y 6666670,49

Topographie Rebord de plateau Z 1050

Qualité localisation 2

Contexte actuel boisement ; prairie

Connaissance de l'occupation

Structures archéologiques : topographie Chronologie : protohistorique / médiéval ?

Sources écrites :

Chronologie :

Etudes : prospections

Qualité et fiabilité de l'information 0

N° site base Bibracte :

Typologie fortification de hauteur

Chronologie protohistorique / médiéval ?

Fortification de hauteur incertaine et non datée. Toponyme « le châtelet » mentionné sur le cadastre napoléonien. Site prospecté par Chr. Cupillard : « Site de hauteur en bordure nord-est du lieu-dit IGN "La Pâtur", le lieu-dit cadastral est "le Châtelet" [cadastres 1834 et 1982]. En bordure et en contrebas de la corniche calcaire, rempart parallèle, plusieurs mètres de haut, orienté nord-ouest — sud-est. Au nord du lieu-dit de la "Pâtur", à l'entrée du bois, structure quadrangulaire de pierre sèche probable » (CASRA).

Evolution de l'occupation

Bibliographie

Fiche de déclaration de site Cupillard 2006 (CASRA)

Principales sources anciennes

Commune	Arc-sous-Montenot	Notice n°	182
Lieu-dit	Montenot		

Contexte géographique

Coordonnées Lambert II X Y Lambert 93 X Y

Topographie Z

Qualité localisation 3 **Contexte actuel**

Connaissance de l'occupation

Structures archéologiques : **Chronologie :**

Sources écrites : **Chronologie :**

Etudes :

Qualité et fiabilité de l'information 3 **N° site base Bibracte :**

Typologie **Chronologie**

Château mentionné à partir de 1261 sur le « Puy de Montenot », dominant l'itinéraire Salins-Pontarlier. Il est détenu par la famille de Chalon-Arley (XIIIe siècle), qui partage ensuite la seigneurie avec les Saint-Dizier et les Blamont (XIVe siècle). Il appartient ensuite aux familles de Vergy (XVe siècle) puis de Gorrevod (XVIe siècle). Un bourg est brièvement mentionné au XIVe siècle (n° 233).

L'édifice est encore mentionné en 1584, mais figuré en ruine sur une tibériade de 1660 (Delsalle 2015).

La fortification occupe le sommet d'un relief ovale bien repérable au milieu du plateau. La description donnée par A. Bouvard (1999) peut être précisée grâce au relevé LiDAR Life SMMAD (2015). Le château est entouré de fossés de 5 à 10 m de large. La partie sud-ouest forme un monticule circulaire haut de 8 m et large de 15 m environ, correspondant à une grande tour ruinée. Un fossé la sépare d'un replat circulaire à l'est, mesurant environ 40 m par 30 et présentant de nombreux reliefs et éboulis signalant six espaces ou bâtiments. On ne repère sur le terrain ni parement dégagé, ni mobilier ou blocs architecturaux. Des espaces vides dans les éboulis semblent signaler des caves ou des pièces effondrées sous le niveau du sol actuel.

Une large plate-forme entoure le château à l'ouest et au nord. Elle est délimitée par un second fossé bien marqué, au tracé courbe à l'est et au sud, formé de segments rectilignes au nord et à l'ouest. La partie ouest de cette plate-forme montre divers microreliefs.

Trois voies cavées bien marquées passent sur les versants, permettant d'accéder au château et de le longer par le sud ou par le nord. Les branches sud et nord pourraient constituer des éléments (deux tracés successifs ?) de la voie médiévale Salins-Pontarlier, passant par Montenot et Arc-sous-Montenot ; la branche sud prend la forme d'un faisceau de chemins au sud-est du promontoire. Quelques autres tronçons de chemins mal caractérisés sont visibles sur les relevés LiDAR. Deux terrassements rectangulaires autour de la branche sud, entre le château et la route actuelle, évoquent d'anciennes habitations, peut-être contemporaines du château.

Evolution de l'occupation

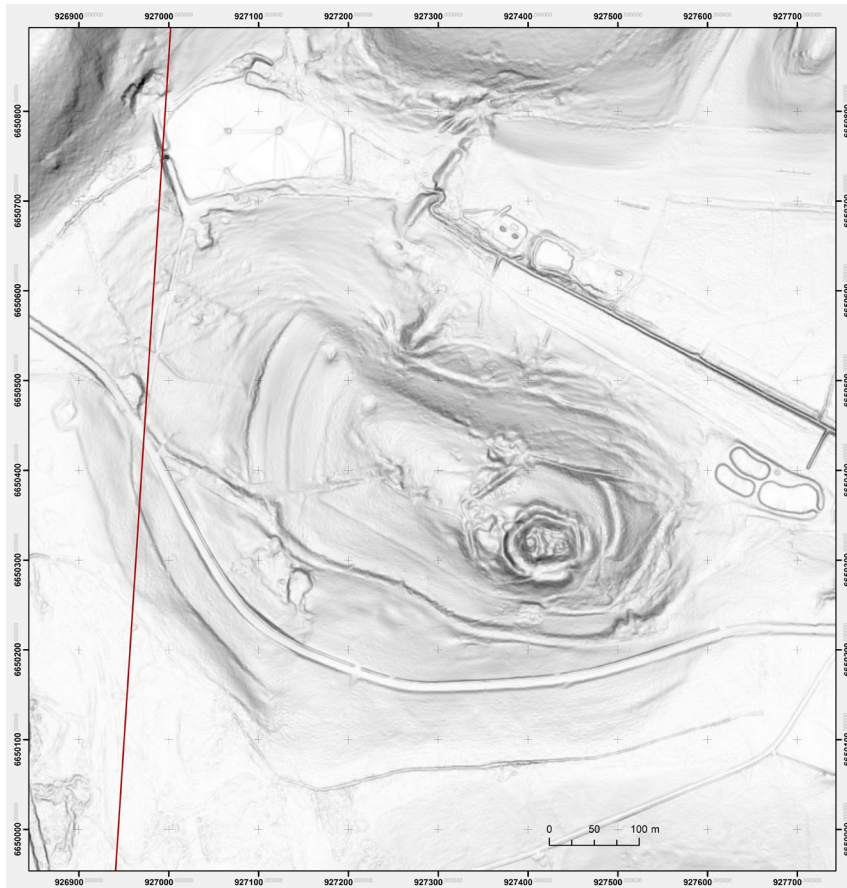
Existence, 1261 ; ... ? ; abandon, entre 1584 et 1660

Bibliographie

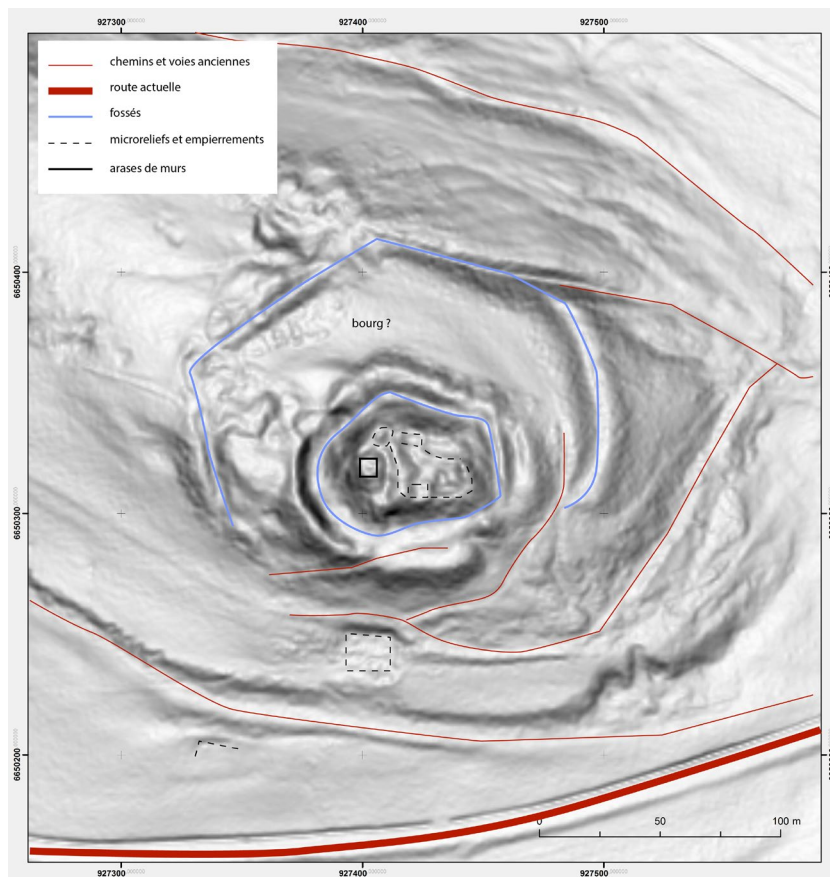
Fiche Y. Jeannin SRA ; Courtieu 1987, vol. 2, p. 146 ; Bouvard 1999, vol. 1, p. 36-40 ; Delsalle 2015, p. 55-70, XI-XXIII

Principales sources anciennes

CHC, p. 180, 392 (1261) ; ADD, 7 E 1341 (1374) ; EAC 903 N 8, ed. Delsalle 2015, p. 55-70, XI-XXIII (1660)



Le Puy de Montenot et les voies adjacentes (LiDAR Life SMMAH, 2015, cartographie V. Chevassu).



Le château de Montenot, interprétation du relevé LiDAR (LiDAR Life SMMAH, 2015).

Commune Bannans

Notice n° 183

Lieu-dit Maison seigneuriale de Bannans

Contexte géographique

Coordonnées Lambert II X Y Lambert 93 X Y

Topographie Z

Qualité localisation 3 Contexte actuel

Connaissance de l'occupation

Structures archéologiques : Chronologie :

Sources écrites : Chronologie :

Etudes :

Qualité et fiabilité de l'information 2 N° site base Bibracte :

Typologie Chronologie

Maison seigneuriale, logement de l'officier représentant le prieur de Romainmôtier. Un « prévôt » puis « maire » est présent à Bannans à partir du XIe siècle. Une transaction de 1270 évoque le « *mostier* » (monastère) de Bannans : cela pourrait faire référence à une maison seigneuriale détenue par les moines puisqu'il ne semble pas y avoir eu d'établissement monastique dans le village. En 1405, l'hommage du maire de Bannans au prieur de Romainmôtier évoque une maison de pierre détenue par le maire et prend place dans la salle d'audience du « château » de Bannans (Barthelet 1858). Une famille seigneuriale de Bannans est par ailleurs mentionnée à partir du XIIe siècle, mais on ignore quel est son lieu de résidence.

Le Dictionnaire des communes évoque une demeure « autrefois flanquée de quatre tourelles » et « isolée au sein d'un vaste espace clos de murs », mais sans citer de sources (Courtieu 1987). L'édifice a en tout cas été rebâti en 1745 sous la forme d'une grosse maison de maître de plan rectangulaire ramassé surmontée d'un haut toit à quatre pans. Cette demeure accueille aujourd'hui la mairie et a été de nouveau entièrement reconstruite suite à un incendie en 1985. Seul l'encadrement d'un portail du XVIIIe siècle témoigne encore de la présence d'un édifice seigneurial.

Evolution de l'occupation

Bibliographie

Barthelet 1858, p. 179 ; Courtieu 1987, vol. 2, p. 222

Principales sources anciennes

CR, p. 456 (1084), 465 (1084), 473 (1090) ; CHC, p. 172 (1270)

Commune Bonnevaux

Notice n° 184

Lieu-dit Châtel-Véron

Contexte géographique

Coordonnées Lambert II X 894143,47 Y 2209401,95 Lambert 93 X 943370,869 Y 6640417,45

Topographie Léger relief Z 839

Qualité localisation 3

Contexte actuel broussailles

Connaissance de l'occupation

Structures archéologiques : vestiges bâtis en élévation ; topographie

Chronologie : Moyen Âge ?

Sources écrites : mentions douteuses ?

Chronologie : XIIIe

Etudes : prospection

Qualité et fiabilité de l'information 0

N° site base Bibracte :

Typologie autre fortification

Chronologie Moyen Âge ?

Fortification incertaine et non datée. Le panneau apposé actuellement sur le site l'identifie à un château des Chalon-Arlay, ce qui est contredit par les sources anciennes.

Pas de mention de fortification dans les textes médiévaux et modernes. Deux hommages de 1250 et 1262, à la formulation ambiguë, peuvent évoquer ou éventuellement la présence d'un château à Bonnevaux, plus certainement celle d'un fief ou de droits seigneuriaux, dans la dépendance des sires de Joux (Bourgon 1841). Un lieu-dit « Château Vairon » apparaît sur la carte de Cassini, sans figuré associé. De manière étonnante, le Châtel-Véron n'est jamais signalé ou décrit dans la littérature ancienne (Droz 1760 ; Bourgon 1841), mais est inventorié dans des travaux plus récents (Coll. 1980 ; Passard 1992).

Promontoire rocheux dominant le lac de Bouverans et la zone humide adjacente. Le sommet du promontoire présente la base massive d'une construction carrée de 10 m de côté, entourée par une série de terrassements embroussaillés. Structures bien visibles sur le terrain et sur les relevés LiDAR (LiDAR Life 2015). La topographie du site et les maçonneries observables semblent évoquer une petite fortification médiévale. Aucun mobilier n'a été repéré sur le site et à ses abords.

Evolution de l'occupation

Bibliographie

Coll. 1980 ; Passard 1992, p. 12 (CASRA)

Principales sources anciennes

CHC, p. 152 (1250), p. 419 (1262)



Bouverans - Châtel-Véron : topographie du site (relevé LiDAR CCFD Arlier).



Etat actuel du site, la plate-forme sommitale et les arases de murs du bâtiment quadrangulaire (cl. V. Chevassu, 2016).

Commune Bouverans

Notice n° 185

Lieu-dit Bouverans

Contexte géographique

Coordonnées Lambert II X 895150,92 Y 2213354,95 Lambert 93 X 944411,469 Y 6644358,38

Topographie Z 828

Qualité localisation 0

Contexte actuel

Connaissance de l'occupation

Structures archéologiques :

Chronologie :

Sources écrites :

mentions douteuses

Chronologie :

XIIIe

Etudes :

Qualité et fiabilité de l'information 0

N° site base Bibracte :

Typologie

Chronologie

Faux site.

J.-I.J. Bourgon suppose la présence d'un château à Bouverans sur la base d'un hommage de 1262 à la formulation ambiguë (Bourgon 1841) : l'énumération en question pourrait aussi faire référence à une simple localité dépendant de la seigneurie. Ce château pourrait sinon correspondre à la fortification énigmatique de Châtel-Véron à Bonnevaux (n° 184). On ne trouve par la suite aucune trace écrite ou archéologique d'une fortification à Bouverans.

Evolution de l'occupation

Bibliographie

Bourgon 1841, p. 321 ; CASRA, inv. Jeannin

Principales sources anciennes

CHC, p. 152 (1250), p. 419 (1262)

Commune	Châtelblanc	Notice n°	186
Lieu-dit	Château de Châtelblanc		

Contexte géographique

Coordonnées	Lambert II X	888905,34	Y	2192835,38	Lambert 93 X	937994,760	Y	6623910,33
Topographie	Fond de vallée						Z	1020
Qualité localisation	2		Contexte actuel	prairie ou terrain bâti				

Connaissance de l'occupation

Structures archéologiques :	topographie	Chronologie :	?	
Sources écrites :	mentions	Chronologie :	XIIIe-XVe s.	
Etudes :	Etude historique, relevé topographique, prospections			
Qualité et fiabilité de l'information	2		N° site base Bibracte :	

Typologie	château	Chronologie	XIIIe s.-début XVe s.
-----------	---------	-------------	-----------------------

Château et lieu habité mentionné à partir de 1303. Il paraît créé par Jean de Chalon-Arlay suite à l'inféodation des Hautes Joux par l'abbé de Saint-Claude en 1266. Son existence et sa localisation exacte sont problématiques. S'il a existé, l'édifice est en tout cas abandonné de longue date en 1498 : une enquête effectuée à cette date ne signale que des « cicatrices » de tranchée. D'autres visiteurs signalent en 1685 une « espèce d'autel de pierre de taille » « où l'on a eu dessein » de construire un château. Les vestiges paraissent donc dans les deux cas assez discrets...

L'enquête de 1298 peut suggérer deux emplacements opposés et son texte a été compris différemment par les auteurs successifs : le château serait situé sur le Rocher de la Vierge qui fait face au bourg pour l'abbé Benoît (1890), ou vers l'église actuelle où l'on trouve des vestiges de fossés pour A. Bouvard (1999). La visite du XVIIe siècle évoque quant à elle clairement le Rocher de la Vierge, ce qui remet en cause la localisation proposée par A. Bouvard, en supposant bien sûr que les envoyés seigneuriaux du XVIIe siècle aient été mieux renseignés que nous sur un édifice qui a alors disparu depuis deux siècles.

Les deux emplacements présentent une topographie très favorable à l'implantation d'une fortification, mais ne montrent guère de traces probantes. Nos observations sur le terrain, les photographies aériennes et les relevés LiDAR (PubPrivLand 2019) suggèrent l'absence d'aménagements nets au sommet du Rocher de la Vierge et la présence d'un fossé non loin de l'église, mais ce dernier peut être lié au bourg comme au château. Aucun mobilier n'a été observé mais le contexte n'est pas favorable à des ramassages de surface. A. Bouvard propose une fortification peut-être non construite ou inachevée ; il s'agit en tout cas d'une structure assez modeste et occupée brièvement.

Evolution de l'occupation

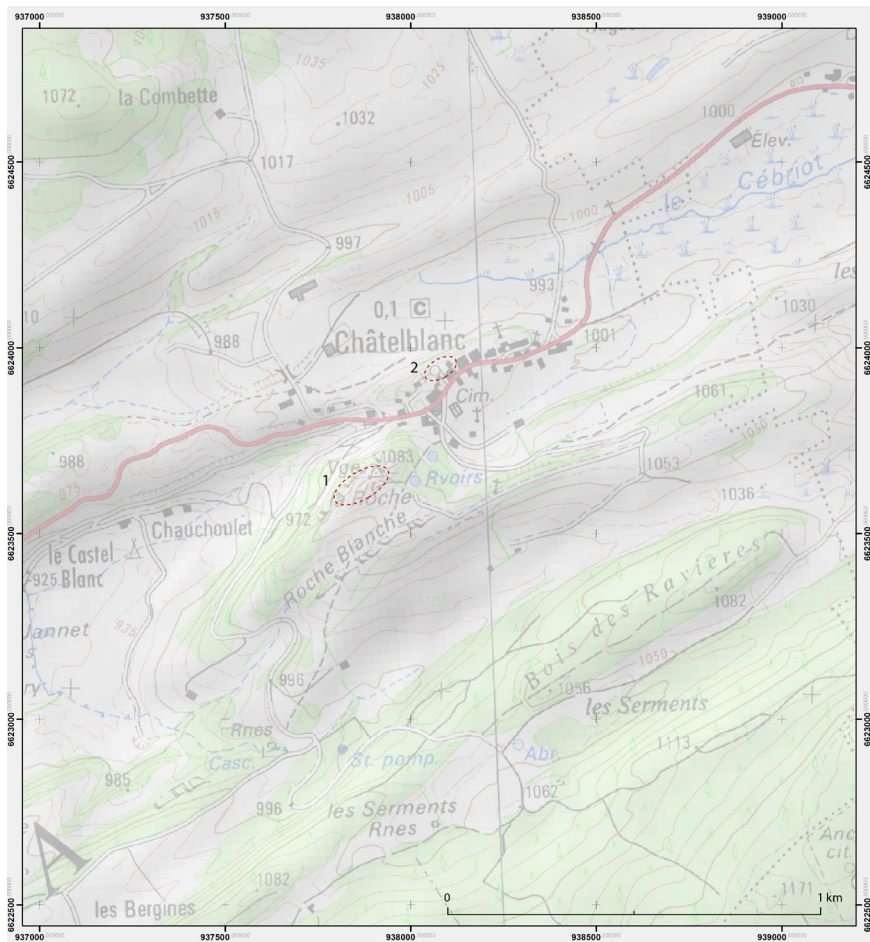
Création, fin XIIIe s. ; abandon, XIVE-début XVe s. ?

Bibliographie

Benoît 1890, vol. 2, p. 7 ; Courtieu 1987, vol. 2, p. 711 ; CASRA, inv. Jeannin ; Bourgeois 1994 (manuscrit, CASRA) ; Bouvard 1999, vol. 2, p. 135-141

Principales sources anciennes

CHC, p. 14 ; ADD, 4 E 255/1, ed. Christin 1775, p. 130-138 (1303) ; ADD, 7 E 2551 (1498) ; Clerc 1865 (1685)
--



Localisations proposées pour le château de Châtelblanc : le Rocher de la Vierge (1) et le promontoire de l'église actuelle (2).



Vue actuelle du site de Châtelblanc depuis le nord-est avec localisation des emplacements potentiels du château (cl. V. Chevassu, 2015).

Commune Dommartin

Notice n° 187

Lieu-dit Longs Traits / "Redoutes sarrazines"

Contexte géographique

Coordonnées Lambert II X 902590 Y 2220890 Lambert 93 X 951909,043 Y 6651822,91

Topographie Z 815,26

Qualité localisation 1

Contexte actuel

Connaissance de l'occupation

Structures archéologiques : Chronologie :

Sources écrites :

Chronologie :

Etudes :

Qualité et fiabilité de l'information 1

N° site base Bibracte :

Typologie

Chronologie

Signalement ancien de retranchements non datés qualifiés de « redoutes sarrazines » à la limite de la commune d'Houtaud et vers la tourbière de Pontarlier, aujourd'hui disparue. F.-N.-E. Droz évoque un retranchement lié aux invasions sarrazines et lui donne le nom de « Camp des Sarrasins », de même que G. Colin (1964) : ce retranchement est situé vers les tourbières de Pontarlier, mais il n'est pas certain qu'il s'agisse du même site. D'autres auteurs évoquent, à une localisation similaire mais peu précise, un fortin établi par les Suisses lors du siège de Pontarlier en 1475, sans que l'on sache s'il s'agit d'une simple supposition ou d'une mention tirée des sources de l'époque.

Ce signalement paraît correspondre à un petit retranchement quadrangulaire, échancré aux angles, bien visible sur les orthophotographies IGN et sur le relevé LIDAR CCFD Arlier, qui pourrait évoquer une fortification moderne ou contemporaine liée à l'usage de l'artillerie.


Aucune découverte en prospection, mais le site est très bien préservé et présente encore des fossés humides ou en eau.

Evolution de l'occupation

Bibliographie

Droz 1760, p. 125 ; CASRA, inv. Jeannin ; Courtieu 1987, vol. 3, p. 1074

Principales sources anciennes



Dommartin - Les Longs Traits : fortin quadrangulaire d'apparence moderne, peut-être associé aux mentions anciennes de «redoutes sarrazines» dans le secteur (LiDAR CCFD Arlier).



Dommartin - Les Longs Traits, vue au sol d'un angle du fortin (cl. V. Chevassu, 2016).

Commune

Notice n°

Lieu-dit

Contexte géographique

Coordonnées Lambert II X Y Lambert 93 X Y

Topographie Z

Qualité localisation

Contexte actuel

Connaissance de l'occupation

Structures archéologiques :

Chronologie :

Sources écrites :

Chronologie :

Etudes :

Qualité et fiabilité de l'information

N° site base Bibracte :

Typologie

Chronologie

Faux sites ?

J.I.-J. Bourgon évoque la présence de plusieurs châteaux ou maisons fortes dans le village de Frasne : « D'après les vestiges de vieux murs que l'on a trouvé et dont quelques-uns subsistent encore, on peut s'en rapporter à la tradition qui place trois châteaux ou maisons-fortes à Frâne, l'un près de l'ancienne église, à l'endroit où est la maison Mermot, l'autre au Clos-chez-Jean, le troisième dans l'habitation de l'ancien capitaine Marmier » (Bourgon 1841).

Aucune fortification n'est recensée par ailleurs dans le village ; il s'agirait donc au mieux de maisons seigneuriales, qui n'apparaissent pas non plus dans les textes. Aucun vestige probant n'est repérable au sein du bâti actuel.

Evolution de l'occupation

Bibliographie

Principales sources anciennes

Commune	Goux-les-Usiers	Notice n°	189
Lieu-dit	Château de Goux		

Contexte géographique

Coordonnées	Lambert II	X	900190	Y	2226653	Lambert 93	X	949560,712	Y	6657601,69
Topographie	Pied de pente								Z	747
Qualité localisation	3					Contexte actuel	terrain bâti			

Connaissance de l'occupation

Structures archéologiques :	?	Chronologie :		
Sources écrites :	mentions	Chronologie :	XVIe- ...	
Etudes :				
Qualité et fiabilité de l'information	2		N° site base Bibracte :	

Typologie	maison seigneuriale	Chronologie	XVIe s.- actuel
-----------	---------------------	-------------	-----------------

Maison forte (?) ou du moins demeure seigneuriale construite en 1551 pour Antoine d'Usier, agrandie à la fin du XVIe siècle pour Nicolas de Watteville, modifiée au XVIIIe siècle et au XIXe siècle. Le Dictionnaire des Communes évoque un « château cité dès le XIIIe siècle » (?), ce que les sources anciennes ne semblent pas confirmer (Courtieu 1987). On observe aujourd'hui un pavillon à deux ailes latérales du XVIIIe siècle, à l'écart du village, avec un bâtiment de communs du XIXe siècle, a priori sans traces de fortification.

Evolution de l'occupation

--

Bibliographie

Laurens 1827, p. 116 ; CASRA, inv. Y. Jeannin ; Vignier 1979, p. 99 ; Coll. 1980, p. 29 ; Malfroy et al. 1981 ; Courtieu 1987, vol. 3, p. 1490

Principales sources anciennes

--

Commune Jougne

Notice n° 190

Lieu-dit Entefer

Contexte géographique

Coordonnées Lambert II X 908826 Y 2201676 Lambert 93 X 957974,189 Y 6632571,68

Topographie Z 839

Qualité localisation 1

Contexte actuel boisement

Connaissance de l'occupation

Structures archéologiques :

Chronologie :

Sources écrites : mention incertaine

Chronologie : Xe s.

Etudes :

Qualité et fiabilité de l'information 0

N° site base Bibracte :

Typologie fortification de hauteur ?

Chronologie alto-médiéval ?

Mention en 990 d'une étape routière nommée *Antifern*, sur la route Orbe-Pontarlier. Lieu identifié à Entefer par L. Febvre (in Chomel, Ebersolt 1951), à Orbe-Tavel dans Paravicini-Bagliani et al. 1997.

Une notice historique de 1760 évoque sur le promontoire qui domine la chapelle Saint-Maurice « de ténus vestiges d'une ancienne tour » ainsi qu'un temple de divinité païenne, puis sur une colline opposée un « fort » plus récent (ADD, 27 J 1 ; indications V. Metral). On trouve un commentaire similaire dans des notes érudites de 1774 : « *il y a un rocher élevé en pic et saillant sur lequel on voit des restes de mazes que la tradition dit avoir servi de fortification avancée à Jougne, ou que l'on y plaçoit un fanal pour diriger les voyageurs a travers le vallon [...]* », (AMB, MS Dunand 32, f° 16).

Ces indications n'évoquent pas de localisation exacte mais paraissent correspondre à l'extrémité de la Côte d'Entefer, dans la vallée de la Jougna. Elles pourraient éventuellement faire référence à l'extrémité du mont Ramey, au nord de Jougne. Les relevés LiDAR ne montrent pas d'aménagements nets au sommet de la Côte d'Entefer, qui reste toutefois à prospecter.

Evolution de l'occupation

Bibliographie

Chomel, Ebersolt 1951, p. 11 ; AMB, MS Dunand 32, f° 16

Principales sources anciennes

Itinéraire de Sigebert de Cantorbéry, ed. Miller 1898, 3, p. 156-157 (990)

Commune Jougne

Notice n° 191

Lieu-dit Jougne

Contexte géographique

Coordonnées Lambert II X 909457,06 Y 2203637,11 Lambert 93 X 958621,596 Y 6634525,65

Topographie Z 987

Qualité localisation 3

Contexte actuel

Connaissance de l'occupation

Structures archéologiques : vestiges bâtis en élévation

Chronologie : XIIe-XVIIIe s.

Sources écrites : mentions, fonds d'archives seigneuriales, descriptions détaillées

Chronologie : XIe-XVIIIe s.

Etudes : Etude historique, analyse du bâti, prospections

Qualité et fiabilité de l'information 3

N° site base Bibracte :

Typologie château

Chronologie XIIe - XVIIIe s.

Château mentionné à partir de 1266 (« *puy dessus Joigne* »), lié à un péage et un bourg (n° 191) sur l'important itinéraire Pontarlier-Vallorbe (Chomel, Ebersolt 1951). D'abord divisée entre plusieurs petits seigneurs locaux, la seigneurie est rachetée autour de 1266 par Jean de Chalon l'Antique. Elle reste aux Chalon-Arly puis à leurs héritiers jusqu'au XVIIIe siècle.

Les textes tardo-médiévaux et modernes mentionnent de nombreuses réparations et reconstructions ; ils décrivent l'état des différents bâtiments au XVIe et au XVIIe siècle. Une vue cavalière de 1595 montre un château placé dans un angle du bourg fortifié, partiellement délabré, constitué d'une enceinte quadrangulaire dotée d'une entrée à pont-levis, de quatre tours d'angle et d'une tour maîtresse.

Seuls subsistent aujourd'hui deux bases de tours semi-circulaires et des fragments d'enceinte. L'analyse du bâti (Metral 2019) montre l'existence de maçonneries vraisemblablement liées à une fortification dès le XIIe siècle, du moins en partie basse du bourg. Les éléments bâtis encore visibles semblent attribuables à une reconstruction partielle du château au début du XVe siècle (archère-canonnière en trou de serrure).

Le cadastre napoléonien et des clichés anciens retrouvés par V. Metral suggèrent l'existence d'une tour carrée supplémentaire, accolée à l'enceinte, encore visible au début du XXe siècle, mais difficile à associer aux textes modernes comme à la vue de 1595.

Evolution de l'occupation

Occupation, XIe s. ; fortification, XIIe s. ? ; bourg castral avec hospice et faubourgs, fin XIIIe s. ; réaménagement de l'enceinte, XIVe s. ; destructions, 1475 ; rénovations, XVIe s. ; destructions, 1639 ; réaménagement, XVIIIe s.

Bibliographie

Droz 1760, p. 110-114 ; Jantet 1902 ; Olivier et al. 1988 ; Bouvard 1999, vol. 3, p. 191-204 ; Metral 2020.

Principales sources anciennes

CR, p. 448 (1084) ; CHC, p. 304 (1266) ; Gauthier 1871 (1315) ; Archives privées du château d'Arly



Château de Jougne, vestige de la courtine sud et base de la tour d'angle sud-est, dotée d'une archère-canonnière à tir flancant (cl. V. Metral, 2020).

Commune La Chaux de Gilley

Notice n° 192

Lieu-dit Butte du Rondey

Contexte géographique

Coordonnées Lambert II X 909729 Y 2231797 Lambert 93 X 959135,950 Y 6662659,13

Topographie Z 912

Qualité localisation 3

Contexte actuel

Connaissance de l'occupation

Structures archéologiques :

Chronologie :

Sources écrites :

Chronologie :

Etudes :

Qualité et fiabilité de l'information 0

N° site base Bibracte :

Typologie

Chronologie

Site très incertain.

Signalement d'une possible enceinte du haut Moyen Âge. Le site a été prospecté par Chr. Cupillard (SRA Franche-Comté, indications orales) et visité de nouveau en 2016, sans découverte à signaler.

La forme est bien visible sur les orthophotographies de l'IGN mais on ne distingue rien de déterminant sur le terrain.

Evolution de l'occupation

Bibliographie

Fiche de prospection, Chr. Cupillard, 1983 (CASRA)

Principales sources anciennes

Commune La Cluse-et-Mijoux

Notice n° 193

Lieu-dit Au Pré Verneret

Contexte géographique

Coordonnées Lambert II X 907217 Y 2216196 Lambert 93 X 956491,654 Y 6647093,04

Topographie Z 843

Qualité localisation 2

Contexte actuel

Connaissance de l'occupation

Structures archéologiques : Chronologie :

Sources écrites :

Chronologie :

Etudes :

Qualité et fiabilité de l'information 1

N° site base Bibracte :

Typologie

Chronologie

Petite fortification de terre repérée en 2016 sur les relevés LiDAR Life 2015, visible également sur certaines orthophotographies de l'IGN, légèrement perceptible sur le terrain. Situation intéressante dans la plaine alluviale en bordure du Doubs, sous le château de Joux et au carrefour de deux voies. Plate-forme marquée au sol par un léger relief de forme quadrangulaire, d'environ 50 cm de hauteur pour 12 m de côté, dotée d'une dépression en son centre, entourée par un fossé de 2 à 3 m de large relié au cours du Doubs par un petit canal. Toute la structure semble toutefois avoir été nivelée et fortement érodée par les travaux agraires.

Pierre à fusil d'époque moderne recueillie dans une taupinière. Structure fortifiée médiévale ou moderne ?

Evolution de l'occupation

Bibliographie

Bichet et al. 2017

Principales sources anciennes



Le fortin du Pré Verneret : on remarque l'anomalie quadrangulaire au centre de l'image, à gauche du Doubs, reliée à la rivière par un petit canal (orthophotographie de l'IGN, 1974, <https://remonterletemps.ign.fr/>).



Vue au sol (cl. V. Chevassu, 2016).

Commune La Cluse-et-Mijoux

Notice n° 194

Lieu-dit Château de Joux

Contexte géographique

Coordonnées Lambert II X Y Lambert 93 X Y

Topographie Z

Qualité localisation 3 Contexte actuel

Connaissance de l'occupation

Structures archéologiques : Chronologie :

Sources écrites : Chronologie :

Etudes :

Qualité et fiabilité de l'information 3 N° site base Bibracte :

Typologie Chronologie

Château situé sur un promontoire dominant la cluse et la route Pontarlier-Vallorbe, mentionné vers 1034 sous le nom de *Miroaltum*, puis sous les noms de *Miroaltum* et Joux durant les XIe-XIVe siècle (Vregille 1982).

Il constitue le chef-lieu de la seigneurie de Joux, détenue par un puissant lignage éponyme entre le XIe et le XIVe siècle, puis possession de grandes familles extérieures comme les Blonay et les Vienne après 1328. Elle appartient ensuite aux souverains du comté de Bourgogne de 1454 au XVIIIe siècle. Les droits seigneuriaux s'étendent sur les vallées et reliefs avoisinants (Oye-et-Pallet, Saint-Point, Les Fourgs, la Cluse), mais aussi sur l'est de la Chaux d'Arlier (Bouverans, Sainte-Colombe). À partir du XVe siècle, le château acquiert une importance militaire soulignée par ses possesseurs successifs et liée à sa position aux limites du comté de Bourgogne. Il sert enfin de forteresse et de prison jusqu'à la Seconde Guerre mondiale.

Le logis seigneurial sommital est entouré par cinq enceintes successives aménagées entre le XIVe et le XIXe siècle, dont l'étude archéologique reste à faire (V. Metral, thèse débutée à l'automne 2020). L'évolution des bâtiments transparaît à travers un fonds d'archives abondant, mais aussi par des plans assez nombreux entre le XVIIe et le XIXe siècle. Aucun vestige bâti ne peut pour le moment être formellement attribué à l'occupation des XIe-XIIIe siècles, mais des éléments subsistent vraisemblablement dans la première et la deuxième enceinte : leur importance exacte devra être évaluée par des analyses de bâti approfondies. Les principales phases de construction observables actuellement datent de la seconde moitié du XVe, du XVIe, de la fin du XVIIIe, du XVIIIe et du XIXe siècle, mais ces datations restent à préciser. Des travaux de réaménagement sont notamment attestés dans les années 1470-1480 puis au XVIe siècle (Mathez 1932). Tous les secteurs présentent enfin de lourdes modifications dues aux ingénieurs militaires des XVIIIe et XIXe siècles, notamment ajouts de casernements ou aménagement de parapets et de larges ouvertures de tirs pour l'artillerie. Le fort comporte également divers aménagements souterrains ajoutés entre le XVIIe et le XIXe siècle (puits, galeries, poudrières).

L'enceinte supérieure est composée d'une large tour maîtresse quadrangulaire associée à une enceinte pentagonale très réduite, défendue par deux tours de flanquement. La tour maîtresse présente des portes à moulure complexe et linteaux sur coussinets, ainsi que de larges baies ébrasées à coussièges, meneaux et croisées moulurées en cavet. Ces éléments sont attribuables au XVe siècle, mais semblent insérés dans des maçonneries antérieures. Le bâtiment adjacent présente une série de salles voûtées en berceau plein cintre, ajoutées durant la période moderne.

La tour de flanquement nord, dite tour Grammont, présente en partie basse un bel appareil bossagé, daté du XVe ou du XVIe siècle, surmonté de niveaux entièrement montés en blocs de tufs. On remarque également des portes en berceau brisé et des chambres de tir du XVIe siècle. La tour sud, ou tour Mirabeau, présente une archère-canonnnière courte en partie basse et une archère courte en partie haute, attribuables aux XIVe-XVe siècle, vraisemblablement à la première moitié du XVe siècle.

La seconde enceinte paraît entièrement reprise à la fin du XVIIIe siècle (blocs de grand appareil et petite échauguette caractéristique).

La troisième enceinte, en très grande partie reprise au XVIIIe siècle, présente quelques fragments de parements à bossages attribués à la fin du XVe siècle. Elle est dotée d'une tour d'artillerie semi-circulaire ouverte à la gorge, dite tour du Fer à Cheval, présentant un bel appareil bossagé en partie basse et dont la construction est documentée en détail par un compte de 1468. Une canonnnière sous niche à ébrasement « à la française » avec orifice circulaire et fente de visée (fin XVe siècle ?), est encore observable vers le portail central à pont-levis. Une autre était visible au début du XXe siècle (Malfroy et al. 1987). Des bâtiments

de casernements des XVIIe-XVIIIe siècle occupent le sud et l'ouest de la cour délimitée par cette enceinte. Des bâtiments plus anciens ont été intégrés au nord.

La quatrième enceinte est dotée de deux bastions encadrant une courtine percée d'un second portail à pont-levis. Elle est ajoutée par Vauban qui modifie largement la forteresse entre 1674 et 1700.

La cinquième enceinte, ou « fort Joffre », date de 1879-1887. Elle recouvre une basse-cour décrite sur les plans des XVIIe-XVIIIe siècles, le « Bas Fort », potentiel emplacement du bourg médiéval (n° 304). En arrière du château, un étroit replat entouré d'abrupts, le « plateau de la Rochette », présente aujourd'hui des vestiges de casemates de la fin du XIXe siècle ; il pourrait néanmoins avoir été fortifié dès la période médiévale.

Des sondages de R. Lambalot (1973) au pied de la première enceinte ont mis en évidence l'importance des remblais modernes dans la deuxième cour : le mobilier exhumé (vaisselle de faïence et de céramique glaçurée, petits objets métalliques, quelques pièces d'armement) paraît presque exclusivement attribuable aux XVIIe-XIXe siècles.

Evolution de l'occupation

Existence c. 1000 ; réaménagements, 1460-1490 ; réaménagements, XVIe s. ; réaménagements et agrandissements, fin XVIIe s. ; XVIIIe s. ; XIXe s.

Bibliographie

Droz 1760, p. 115 ; Estavayer 1844 ; Mathez 1932 ; Lambalot 1973 (rapport) ; CASRA, inv. Jeannin ; Vignier 1979, p. 68-69 ; Vregille 1982 ; Baudier 1987 ; Malfroy et al. 1987 ; Bouvard 1999, vol. 3, p. 191-204 ; V. Metral, thèse en cours (université de Franche-Comté)

Principales sources anciennes

Donizone de Canossa, *Vita Mathildis*, c. 1116 ; CR ; ADD, 1B 356-357, 1511-1550 (XIIIe-XVIIe s.) ; Nombreux textes édités in Guillaume 1757 ; Droz 1760 ; Estavayer 1844 ; Mathez 1932 ; plans in Malfroy et al. 1987

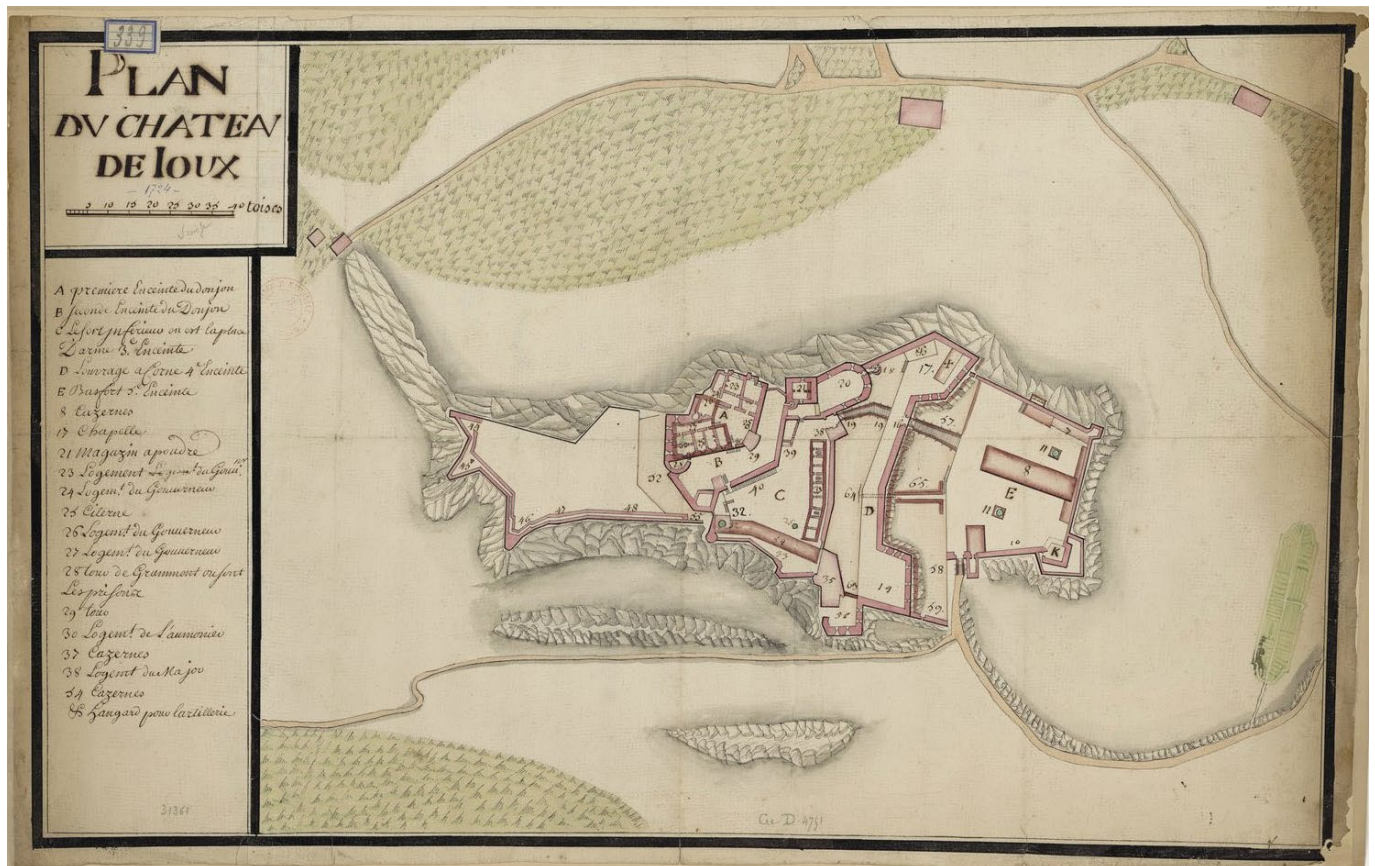


L'éperon du château de Joux et le site de la cluse, depuis le site du Fer à Cheval (cl. V. Chevassu, 2017).



A : Le château vu depuis le Frambourg, au sud, en 1923 (cl. agence Rol, BNF, Rol 84756, <https://gallica.bnf.fr/ark:/12148/btv1b531111835.item>).

B : «Plan perspectif de Joux» (vu depuis le nord), XVIIe s., état antérieur aux remaniements de 1690 (Ministère de la Défense, Bibliothèque de l'Inspection du Génie, Atlas 103, f° 17, publié in Malfroy et al. 1987).



«Plan du château de Joux», vers 1724 (BNF, GED-4751, <https://gallica.bnf.fr/ark:/12148/btv1b8443783s>).

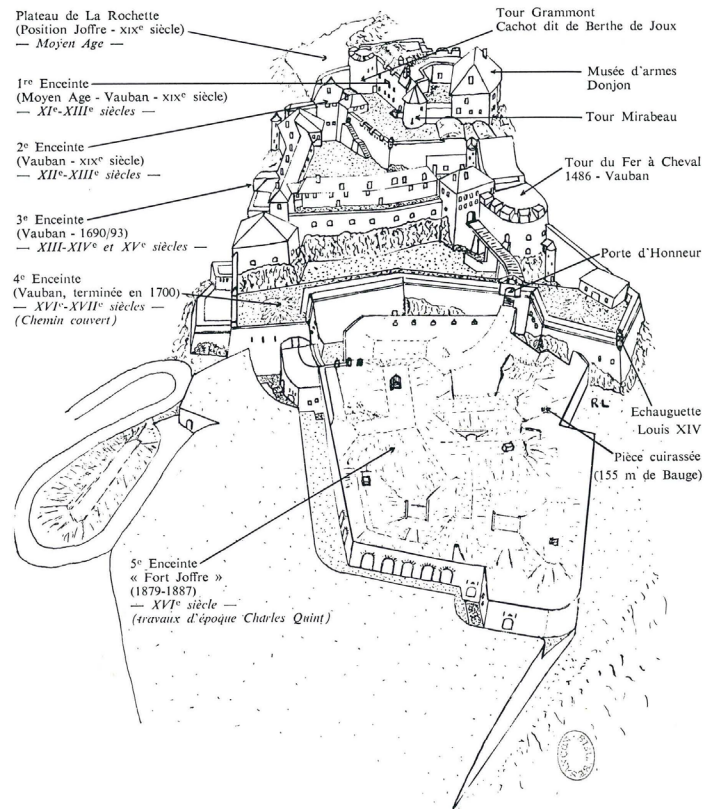


FIG. 38. — Plan perspectif du château de Joux. Dessin R. Lambalot.

Plan perspectif du château de Joux et interprétation chronologique (dessin de R. Lambalot, publié in Malfroy et al. 1987).



Première enceinte : archère-canonnière à la base de la tour dite Mirabeau (cl. V. Chevassu, 2015).



Première enceinte : la tour Grammont (cl. V. Chevassu, 2015).



Troisième enceinte : base de la tour du Fer à Cheval. Le parement bossagé date de la fin du XVe s., les ouvertures de tir et la partie supérieure correspondent aux réaménagements tardifs (cl. V. Chevassu, 2017).

Commune	La Cluse-et-Mijoux	Notice n°	195
Lieu-dit	Château de la Roche ou Molar devant Joux		

Contexte géographique

Coordonnées	Lambert II	X	x	Y	x	Lambert 93	X	0	Y	0	
Topographie									Z	x	
Qualité localisation	0					Contexte actuel					

Connaissance de l'occupation

Structures archéologiques :	?	Chronologie :		
Sources écrites :	mentions	Chronologie :	1230, 1336	
Etudes :	prospections pédestre et au détecteur (2017) ; sondages (2020)			
Qualité et fiabilité de l'information	1		N° site base Bibracte :	

Typologie	château	Chronologie	XIIIe - XIVe s.
-----------	---------	-------------	-----------------

Château mentionné en 1250 (château « de La Roche », « *que li cuens [le comte] ferma d'autre part sus La Cluse* ») et 1336 (« *Molar devant Joux que le cuens fit bâtir* »). Le nom varie mais les précisions données semblent bien évoquer le même site. D'après ces textes, la fortification aurait été élevée au début du XIIIe siècle par Jean Ier de Chalon l'Antique. Cette construction peut être à rapprocher des tensions qui opposent alors ce seigneur aux sires de Joux ; elle semble avoir une existence assez brève. Malgré un nom identique, il s'agit bien d'un château différent de celui du Molar (n° 212) : le texte de 1336 énumère à la suite un « *Molar devant Joux* » et un « *Molar dessus Pontarlier* ».

L'emplacement reste inconnu. F.-N.-E. Droz et J.-I.-J. Bourgon placent la forteresse « dans les rochers de la Cluse, vis-à-vis du château des seigneurs de Joux ». J. Mathez indique quant à lui qu'« on ne connaît pas exactement [sa] position », L. Delobette et J.-L. d'Estavayer ne donnent pas de précisions à ce sujet. L'emplacement restitué pourrait correspondre au site de hauteur mérovingien du Fer à Cheval étudié en 2017-2020 (n° 196). Ce site n'a pour le moment montré ni structure ni mobilier attribuable au Moyen Âge central et tardif. L'analyse des relevés LiDAR et les prospections n'ont pas permis de retrouver d'autres vestiges de fortification autour de la cluse.

Evolution de l'occupation

--

Bibliographie

Droz 1760, p. 46 ; Bourgon 1841, p. 131 ; Estavayer 1844, p. 152, 169 ; Mathez 1932, p. 35 ; Delobette 2005 ; Bichet et al. 2016 ; 2017 ; 2020.

Principales sources anciennes

CHC, p. 152 (1250) ; Droz 1760, p. 6 / Estavayer 1844, p. 169 (1336)

Commune La Cluse-et-Mijoux

Notice n° 196

Lieu-dit Fer à Cheval / Combe Gravière

Contexte géographique

Coordonnées Lambert II X 907098 Y 2217100 Lambert 93 X 956380,543 Y 6647997,30

Topographie Eperon Z 962

Qualité localisation 3

Contexte actuel boisement

Connaissance de l'occupation

Structures archéologiques : vestiges bâtis enfouis

Chronologie : VIIe-VIIIe s.

Sources écrites :

Chronologie :

Etudes : prospections pédestre et au détecteur (2017) ; sondages (2020)

Qualité et fiabilité de l'information 2

N° site base Bibracte :

Typologie fortification de hauteur

Chronologie VIIe - VIIIe s.

Fortification de hauteur repérée en 2016 sur le relevé LiDAR Life 2015.

Eperon barré au sommet de la falaise du Fer à Cheval, dominant la cluse de Joux et la voie Pontarlier-Vallorbe, face au château de Joux (n° 194).

Le site est constitué par un espace en pente douce d'environ 8000 m², défendu par un rempart de terre et de pierre doublé d'un fossé. Les prospections au détecteur à métaux ont permis d'exhumer un mobilier peu abondant, datable du haut Moyen Âge ou du Moyen Âge central. La présence d'un stylet et de pointes de flèches suggère une présence élitare, tandis que de nombreux éléments de quincaillerie évoquent l'existence d'un habitat.


Les sondages réalisés sur le rempart ont permis de dégager une structure non maçonnée composée d'un parement externe en blocs bruts de très grandes dimensions, entre 70 cm et 1,80 m de côté, et d'un talutage interne fondé sur un radier de grosses pierres plates. Le mobilier, extrêmement rare, se limite à un petit tessou de céramique et à une planche carbonisée placée sous le radier de fondation, datée par 14C des VIIe-VIIIe siècles.

Evolution de l'occupation

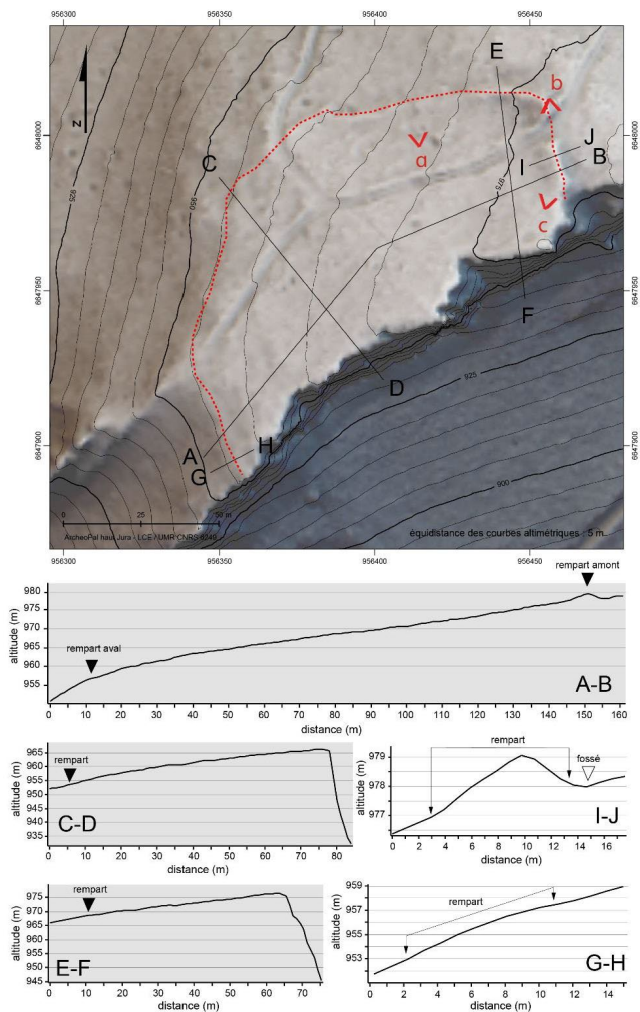
Bibliographie

Bichet et al. 2016 ; 2017 ; 2020.

Principales sources anciennes



La Cluse-et-Mijoux - Fer à Cheval (relevé LiDAR Life SMMMAHD, 2015, cartographie V. Bichet, V. Chevassu).



Topographie du site (LiDAR Life SMMMAHD, V. Bichet, 2017).



*A et B : le rempart nord de part et d'autre du chemin forestier qui le coupe.
C : limite sud du site, léger épaulement et abrupts dominant la cluse (cl. V. Chevassu, 2017).*



*Sondages de 2020. A : dégagement du rempart nord en bordure du chemin qui le recoupe.
B : sondage au milieu du rempart nord, vue du blocage interne.
C : reste d'une poutre carbonisée à la base du blocage interne du rempart nord (cl. V. Chevassu, 2017).*

Commune La Cluse-et-Mijoux

Notice n° 197

Lieu-dit Le Chauffaud

Contexte géographique

Coordonnées Lambert II X 907838,15 Y 2216188 Lambert 93 X 957112,202 Y 6647079,70

Topographie Fond de vallée Z 872

Qualité localisation 1

Contexte actuel terrain bâti

Connaissance de l'occupation

Structures archéologiques : Chronologie :

Sources écrites : mentions Chronologie : XIe-XVIIIe s.

Etudes :

Qualité et fiabilité de l'information 2 N° site base Bibracte :

Typologie autre fortification Chronologie XIe - XVIIIe s.

Péage cité à partir du XIIe siècle, mais datant sans doute au moins du XIe siècle, sur la voie Pontarlier-Vallorbe, au pied du château de Joux (n° 194). Des ouvrages fortifiés indéterminés sont mentionnés à partir de 1060. Le lieu-dit « Chaffaud » ou « Chauffaud », fréquemment mentionné à partir du XIIIe siècle, des défenses de bois. Le village de la Cluse est dit « *entre les deux chauffaux* » en 1324, ce qui évoque deux structures fortifiées contrôlant le passage.

On ignore si ces structures perdurent ensuite et quelle est leur localisation exacte. Les plans du XVIIIe siècle montrent un mur et deux bâtiments, un corps de garde et une porte contrôlant les passages sur la voie Pontarlier-Vallorbe. Le passage est aujourd'hui défendu par un fortin du XIXe siècle.

Evolution de l'occupation

Bibliographie

Droz 1760, p. 115 ; Mathez 1932 ; Courtieu 1987, vol. 1, p. 842 ; Bouvard 199, vol. 3, p. 194

Principales sources anciennes

CR, p. 130 (1060) ; Déy 1872, p. 324 (1324)

Commune La Rivière-Druegeon

Notice n° 198

Lieu-dit Château de la Rivière

Contexte géographique

Coordonnées Lambert II X 895604,71 Y 2214812,36 Lambert 93 X 944877,412 Y 6645810,63

Topographie Fond de vallée Z 824

Qualité localisation 3

Contexte actuel terrain bâti

Connaissance de l'occupation

Structures archéologiques : vestiges bâtis en élévation

Chronologie : XIVE

Sources écrites : mentions, fonds d'archives seigneuriales, descriptions détaillées

Chronologie : XIVE-XVIIe s.

Etudes : Etude historique, relevés

Qualité et fiabilité de l'information 3

N° site base Bibracte :

Typologie château

Chronologie XIVE - XVIIe s.

Château construit *intra-muros* autour de 1351 suite à l'abandon de la motte d'Arlin (n° 199). Il constitue le chef-lieu de la seigneurie de la Rivière, détenue par la famille de Chalon-Arlay puis leurs héritiers, comprenant des biens et droits dispersés dans quatre villages alentour. L'édifice est associé à un habitat groupé antérieur au XIIIe siècle, fortifié en 1351 (n° 314). De nombreuses restaurations interviennent entre 1410 et 1510 sur le château et sur l'enceinte voisine. Le château lui-même est abandonné et ruiné entre 1539 et 1618.

La fortification est installée au sud-ouest du bourg, dans une courbe du Druegeon. La vue de 1552 (Cousin 1552) montre une haute tour carrée, une courtine crénelée et une palissade. Les textes modernes évoquent une enceinte quadrangulaire dotée de quatre tours d'angle de plan carré, reliée à l'enceinte du bourg.

On observe aujourd'hui une tour d'angle carrée saillante, de 13 m de côté, qui faisait office de tour maîtresse, reliée à une courtine de 50 m de long, conservée sur 4 m de hauteur. Une seconde base de tour de même dimension (?) et deux autres courtines fragmentaires pourraient être encore visibles sous le bâti actuel. Le parement est fait de moellons ébauchés et de blocs de moyen appareil soigneusement brochés ou piquetés. Un larmier continu en goutte d'eau court le long de l'élévation. On remarque également une archère courte chanfreinée, interprétée comme une arbalétrière et datée typologiquement entre la fin du XIIIe et le XVe siècle (M. Messner, thèse en cours ; Metral 2019).

Evolution de l'occupation

Création, 1351 ; restaurations, XVe-XVIe s. ; abandon, 2de moitié XVIe ou début XVIIe s.

Bibliographie

Bourgon 1841, p. 305, 307, 323 ; Courtieu 1987, vol. 5, p. 2718-2723 ; Coll. 1980, p. 40 ; Jeannin 1981 ; CASRA, inv. Jeannin ; Bouvard 1999, vol. 4, p. 559-571

Principales sources anciennes

ADD, 7 E 2764, f° 290 sq ; f° 302 v° (1351) ; Archives privées d'Arlay, CK V n°1 (1539) ; ADD, 7 E 1355, f° 50 v° (1618)

Commune La Rivière-Drueon

Notice n° 199

Lieu-dit La Rivière-Drueon / Motte d'Arin

Contexte géographique

Coordonnées Lambert II X 895505,88 Y 2214625,06 Lambert 93 X 944777,055 Y 6645624,35

Topographie Fond de vallée Z 821

Qualité localisation 3

Contexte actuel terrain bâti

Connaissance de l'occupation

Structures archéologiques : témoignages sur bâti disparu Chronologie : Moyen Âge central

Sources écrites : mentions Chronologie : 1261-1351

Etudes : Etude historique

Qualité et fiabilité de l'information 2

N° site base Bibracte :

Typologie motte castrale

Chronologie Moyen Âge central

Motte liée à la seigneurie et au bourg de la Rivière (n° 314), détenue par Adeline, femme du châtelain de Chalamont, avant 1261 (« *fort maison* » de la Rivière). Elle est acquise à cette date par les Chalon-Arlay et reste par la suite possession des Chalon-Arlay puis de leurs héritiers. L'édifice est abandonné et démantelé en 1351 : les matériaux du « vieux château » sont récupérés pour la construction de l'enceinte. Un nouveau château est établi dans le bourg (n° 198) et un couvent de dominicains implanté sur la motte (n° 69).

La motte a été arasée dans les années 1960, à l'emplacement du terrain de football actuel (Courtieu 1987). La forme de l'édifice peut être restituée grâce au cadastre napoléonien (lieu-dit « Le Châtelet ») et aux clichés aériens des années 1950-1960 (Coll. 1980). Il s'agissait d'un tertre de 60 m de diamètre entouré par un double fossé et protégé par une large levée de terre à l'ouest. Il était pourvu de constructions maçonnées dont les pierres ont été récupérées d'après le texte de 1351.

Evolution de l'occupation

Existence, XIe-XIIe s. ?, avant 1261 ; abandon et démantèlement, 1351.

Bibliographie

Jeannin 1980, p. 40 ; Coll. 1980 ; Courtieu 1987, vol. 5, p. 2718-2723 ; Bouvard 1999, vol. 4, p. 559-571

Principales sources anciennes

CHC, p. 210 (1266) ; ADD, 7 E 2764, f° 302 v° (1351)



A : le château et le bourg de la Rivière-Drugeon en 1552, gravure présentée dans l'ouvrage de G. Cousin (Cousin 1552, ed. Monot 1907).
 B : Cadastre de 1827 (ADD, 3 P 1173 / 1).
 C : Vue aérienne antérieure à la destruction de la motte (cl. Est républicain, années 1950, transmis par V. Bichet).
 On distingue sur les images B et C la motte d'Arlin (1), la levée externe à l'ouest (2), la base de la tour sud-ouest et la courtine sud du château bâti au XIVe s. (3).

Commune	Les Fourgs	Notice n°	200
Lieu-dit	Les Fourgs / Au Crêt		

Contexte géographique

Coordonnées	Lambert II	X	909723,06	Y	2211398,09	Lambert 93	X	958954,227	Y	6642277,64
Topographie	Plateau								Z	1090
Qualité localisation	3				Contexte actuel	prairie				

Connaissance de l'occupation

Structures archéologiques :	topographie	Chronologie :	Moyen Âge central ?	
Sources écrites :		Chronologie :		
Etudes :	Prospections pédestres et géophysiques, sondages			
Qualité et fiabilité de l'information	1		N° site base Bibracte :	

Typologie	motte castrale ?	Chronologie	? avant le XIIIe s.
-----------	------------------	-------------	---------------------

Terre circulaire d'environ 70 m de diamètre pour 4 à 6 m de haut, au sud-est du village. La régularité de la forme apparaît nettement sur les clichés aériens et les relevés LiDAR (clichés P. Bichet, Chr. Cupillard ; CASRA). Aucune mention écrite de fortification, de seigneurie ou de quelconque plate-forme médiévale ou moderne sur ce site.

Des prospections géophysiques suivies de sondages ont confirmé la nature anthropique du tertre, constitué de plusieurs niveaux de remblais pierreux bien distincts du substrat morainique local (Thivet, Bichet 2015 ; Bichet et al. 2018).

Les sondages sur la plate-forme ont révélé divers creusements et niveaux de circulation assez localisés et peut-être liés à des espaces bâtis, mais n'ont en revanche décelé aucun fossé périphérique. Les prospections et sondages n'ont livré quasiment aucun mobilier datant. Le mobilier recueilli se limite à de la quincaillerie et de la céramique médiévale ou surtout moderne concentrée dans le niveau supérieur de terre cultivable. Une monnaie des XIVe-XVe siècles, peu lisible, a été trouvée en surface des niveaux de circulation (identification P. Listrat). La présence d'une motte castrale reste l'hypothèse favorisée vu la morphologie du site et par élimination des autres interprétations possibles. La structure semble antérieure au XIIIe siècle vu son absence des sources écrites relatives au secteur.

Evolution de l'occupation


--

Bibliographie


Prospections aériennes P. Bichet / Chr. Cupillard 1993 (CASRA) ; Thivet, Bichet 2015 ; Bichet et al. 2018

Principales sources anciennes

--



Les Fourgs - Au Crêt : photographie aérienne et visualisations du relevé LiDAR Life SMMAHD (V. Chevassu, 2017, publié in Bichet et al. 2017).



Résultats des prospections au géoradar à différentes profondeurs
 A: 1m70 - 1m80
 B: 1m30 - 1m40
 C: 1m15 - 1m58

D : Premiers éléments d'interprétation
 ■ Dépression
 ■ Masse de matériaux
 — Anomalie linéaire

Résultats des prospections géoradar effectuées en 2017 (acquisition et traitement des données Chr. Sanchez et M. Thivet / UMR 6249 Chrono-Environnement, cartographie V. Chevassu, publié in Bichet et al. 2017).



*A : Le site du Crêt, vue au sol.
B et C : vues des sondages de 2018, remblais anthropique et niveaux de circulation (cl. V. Chevassu, 2018).*

Commune Levier

Notice n° 201

Lieu-dit Château de Maillot

Contexte géographique

Coordonnées Lambert II X 888974,35 Y 2227751,06 Lambert 93 X 938364,021 Y 6658795,41

Topographie Z 794

Qualité localisation 3

Contexte actuel

Connaissance de l'occupation

Structures archéologiques : topographie ; bâti en élévation et enfoui Chronologie : Moyen Âge central à moderne

Sources écrites : mentions, fonds d'archives seigneuriales, descriptions détaillées Chronologie : XIIIe-XVIIIe s.

Etudes : étude historique, relevés

Qualité et fiabilité de l'information 3

N° site base Bibracte :

Typologie château

Chronologie Moyen Âge central ? ; XIIIe -

Le château et la seigneurie de Maillot ou Châtelmaillot sont cités à partir de 1261. Le fief est détenu par les sires de Chay puis par les comtes de Montbéliard (XIIIe siècle), avant d'être l'objet de conflits entre les Chalon-Auxerre et les Sainte-Croix autour de 1330-1340. Il appartient ensuite aux familles de Chalon (XVe siècle), de Scey (XVIe siècle), de Damas puis de Scey-Montbéliard (XVIIIe siècle).

Le château est assailli et endommagé à plusieurs reprises dans les années 1340-1350 ; il aurait subi d'autres destructions dans les années 1470 lors de l'invasion française, ce qui semble beaucoup moins assuré. Des reconstructions interviennent au XVIe siècle : l'édifice est en bon état d'après le terrier de 1582. Les obligations d'entretien, guet et garde sont encore en cours au XVIIe siècle. Le château est toujours en bon état en 1771 mais se voit détruit peu après par un incendie survenue avant 1791. Il est totalement ruiné au XIXe siècle (Laurens 1846).

L'édifice est associé à un petit bourg castral cité durant les XIIIe-XVe siècles (n°371). L'inventaire de 1584 décrit un pont-levis, un corps de logis avec neuf chambres, trois cuisines, une grande salle, une chapelle et une bibliothèque, ainsi que des communs comprenant écurie, bergerie, saloir, cave et remise (Bouvard 1999).

On observe aujourd'hui un éperon barré à l'extrémité d'un long relief barrant le plateau de Levier, isolé de la crête par un fossé rectiligne de 15 m de large et de 4 m de profondeur max., creusé dans le rocher. Un second petit fossé doublé d'une levée extérieure défend le versant nord. L'enceinte grossièrement quadrangulaire est bien visible dans la topographie. Un amoncellement de pierres et base d'un mur épais évoque une tour au sud-est. L'espace intérieur montre de nombreux reliefs et des vestiges de murs suggérant divers bâtiments (Bouvard 1999).

Evolution de l'occupation

Existant, 1261 ; endommagé, v. 1340 ; endommagé en 1475 ? ; rénové au cours de l'époque moderne ; destruction, fin XVIIIe s.

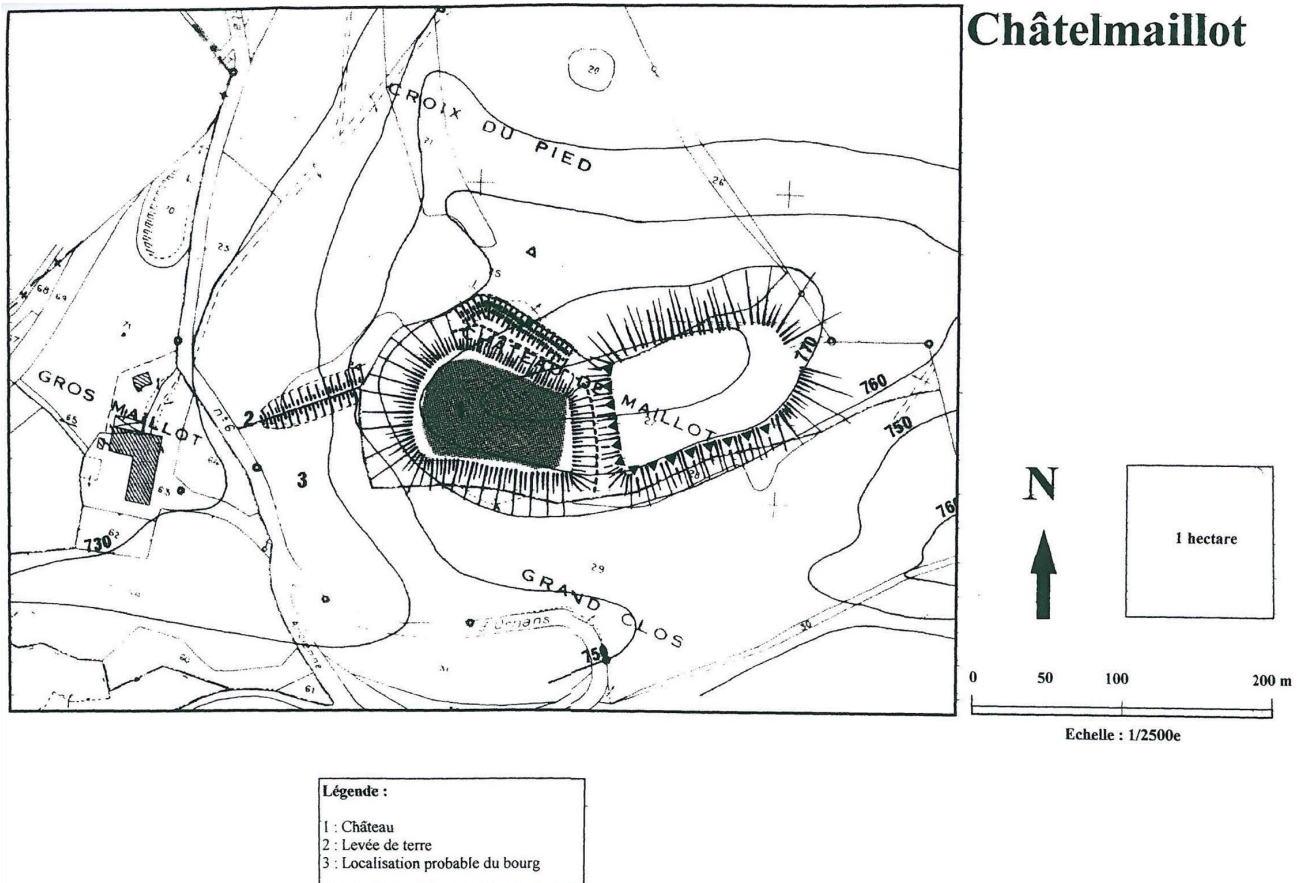
Bibliographie

Laurens 1846, p. 118 ; Bouvard 1999, vol. 3, p. 335 ; CASRA, inv. Jeannin ; Silvant 2000 (CASRA) ; Courtieu 1987, vol. 3, p. 1560-1562 ; Bouvard 1999, vol. 3, p. 326-337

Principales sources anciennes

ADD, B 334 (1265) ; ADD, B 471 (1341) ; ADHS, 25 J, C3 (XVe-XVIe s.) ; ADD, 7 E 4038 (1771)

Châtelmaillot



Levier - château et bourg de Maillot : relevé topographique, interprétation du site et propositions de localisation par A. Bouvard (publié in Bouvard 1999, vol. 3, p. 326).

Commune Maisons-du-Bois-Lièvreumont

Notice n° 202

Lieu-dit Lièvreumont

Contexte géographique

Coordonnées Lambert II X 910900,65 Y 2227580,61 Lambert 93 X 960270,265 Y 6658436,21

Topographie Z 830

Qualité localisation 0

Contexte actuel

Connaissance de l'occupation

Structures archéologiques :

Chronologie :

Sources écrites :

mention

Chronologie :

fin XIIIe-début XVe s.

Etudes :

Qualité et fiabilité de l'information 1

N° site base Bibracte :

Typologie

maison seigneuriale ?

Chronologie

fin XIIIe s.-début XVe s.

Les sources médiévales citent un fief à la fin du XIIIe siècle, détenu par un certain Jean de Lièvreumont (dit aussi Jean de Joux) dans les années 1260-1290. Jean de Lièvreumont se reconnaît en 1300 vassal de Jean de Chalon pour sa « *maison de Livremont* » : l'aveu est doté du titre « *Lettres dou fié de Lievreumont, le chastel et la vile* » dans le cartulaire de Hugues de Chalon. Ces deux éléments suggèrent la présence d'une demeure seigneuriale, apparemment fortifiée, à Lièvreumont. Un château a été inventorié sur cette base par Y. Jeannin et la CASRA.

Le site n'est apparemment plus mentionné par la suite et on n'observe aucun vestige sur le terrain.

Evolution de l'occupation

Bibliographie

Estavayer 1844 ; CASRA, inv. Jeannin ; CASRA

Principales sources anciennes

CHC, p. 40 (1300)

Commune Montlebon

Notice n° 203

Lieu-dit Le Gardot

Contexte géographique

Coordonnées Lambert II X 926143,92 Y 2235608,27 Lambert 93 X 975569,934 Y 6666325,54

Topographie Z 915

Qualité localisation 0

Contexte actuel

Connaissance de l'occupation

Structures archéologiques :

Chronologie :

Sources écrites :

Chronologie :

Etudes :

prospections

Qualité et fiabilité de l'information 0

N° site base Bibracte :

Typologie

Chronologie

Faux site ? Au Gardot, « un château médiéval, dont il ne reste que le toponyme, aurait gardé le défilé du Doubs en amont de Sobey » (Courtieu 1987). La localisation est très imprécise puisque le hameau du Gardot est situé à 3,5 km du gué de Sobey, dont il est séparé par quatre reliefs successifs. La présence d'une fortification médiévale est à exclure : elle n'est justifiée par aucune source ancienne et n'apparaît pas non plus sur le terrain. L'indication est toutefois à rapprocher, dans le même secteur, du faux site de Volçon (n° 205) et d'un potentiel site de hauteur non daté associé à des aménagements assez ténus vers Sobey et le Châtel (n° 204) ?

Le hameau du Gardot abrite par ailleurs un manoir de la fin XVIIIe ou du XIXe siècle appartenant à la famille de Buretel de Chasse, lignage noble installé récemment dans le secteur (indications V. Metral et Fr. Reuille). Cette implantation récente a-t-elle entraîné une confusion avec un site plus ancien ?

Evolution de l'occupation

Bibliographie

Courtieu 1987, vol. 4, p. 2233

Principales sources anciennes

Commune Montlebon

Notice n° 204

Lieu-dit Derrière Le Châtel / Sobey

Contexte géographique

Coordonnées Lambert II X 926600 Y 2235789 Lambert 93 X 976027,190 Y 6666502,18

Topographie Eperon Z 949

Qualité localisation 3

Contexte actuel boisement

Connaissance de l'occupation

Structures archéologiques : topographie

Chronologie :

Sources écrites :

Chronologie :

Etudes : prospections

Qualité et fiabilité de l'information 0

N° site base Bibracte :

Typologie fortification de hauteur ?

Chronologie ?

Site incertain.

V. Metral et Fr. Reuille indiquent un potentiel site de hauteur sur la crête dominant le passage de Sobey, dont l'existence a déjà été suggérée par l'abbé Narbey (1868). Ce dernier énonce toutefois des opinions archéologiques parfois très peu fiables. Le passage de Sobey constituerait un gué anciennement fréquenté ; des aménagements viaires dirigés au sud-est ont été repérés à proximité. Divers sites fortifiés légendaires sont également répertoriés dans le secteur (n° 203, 205) et une partie de la crête en question est associée au toponyme de « Châtel ».

Le site présente un ensemble de terrassements, parfois peu nets, implantés sur une crête très abrupte et très étroite qui semble de prime abord peu favorable à un habitat mais peut présenter une configuration intéressante d'éperon dominant le gué de Sobey. Une entaille dans la barre rocheuse pourrait indiquer un éperon barré, mais rien ne confirme son caractère anthropique. Les quelques murets repérés sont liés à des structures parcellaires documentées par le cadastre napoléonien. Des terrasses ou plates-formes non caractérisées ainsi que des cheminements visiblement anciens sont repérables en divers endroits de l'éperon. Aucun mobilier n'a été recueilli, mais le site se prête peu à des ramassages de surface.

Evolution de l'occupation

Bibliographie

Narbey 1868 ; Metral, Reuille 2017, p. 55-59

Principales sources anciennes

Commune Montlebon

Notice n° 205

Lieu-dit Volçon

Contexte géographique

Coordonnées Lambert II X 926276 Y 2235547 Lambert 93 X 975701,374 Y 6666263,18

Topographie Z 943

Qualité localisation 0

Contexte actuel

Connaissance de l'occupation

Structures archéologiques :

Chronologie :

Sources écrites :

Chronologie :

Etudes :

prospections

Qualité et fiabilité de l'information 0

N° site base Bibracte :

Typologie

château (faux site)

Chronologie

Faux site.

Tradition locale de la présence d'un château médiéval, appuyée sur la présence des lieux-dits Le Châtel et Derrière le Château vers le hameau de Volçon, ainsi que sur la légende d'une apparition diabolique à la « tour de Volçon » : selon ce récit, les conséquences cataclysmiques du passage de Satan expliqueraient la totale absence de traces laissées par le site, ce qui constitue une explication assez commode face au manque de preuves matérielles ! Cette légende est notamment rapportée par J. Mathez et Ch. Thuriot. Une fortification semble également indiquée dans ce secteur sur la carte de Cassini. On ne trouve aucune mention de château ou de seigneurie dans les sources anciennes.

Le secteur a été prospecté activement par H. Leiser, puis V. Metral et Fr. Reuille, qui n'ont relevé aucun vestige probant (indications orales). Cette tradition est à rapprocher de l'existence d'un potentiel site de hauteur, lui aussi incertain, à l'est du Châtel (n° 204) ?

Evolution de l'occupation

Bibliographie

Thuriot 1891, p. 506 ; Mathez 1930, p. 181 ; Faivre 2003, p. 196

Principales sources anciennes

Commune Morteau

Notice n° 206

Lieu-dit Château Pertusier

Contexte géographique

Coordonnées Lambert II X 923796,08 Y 2237057,67 Lambert 93 X 973236,583 Y 6667793,99

Topographie Versant Z 758

Qualité localisation 3

Contexte actuel terrain bâti

Connaissance de l'occupation

Structures archéologiques : vestiges bâtis en élévation

Chronologie : Fin XVIe s.

Sources écrites :

Chronologie :

Etudes :

Qualité et fiabilité de l'information 3

N° site base Bibracte :

Typologie maison seigneuriale

Chronologie XVIe s.- actuel

Demeure bourgeoise du XVIe siècle, dite maison Cuche ou château Pertusier, remarquable pour sa riche décoration architecturale. Elle est construite par la famille Cuche puis devient maison priorale. Acquisée par la famille Pertusier au XVIIIe siècle, elle devient ensuite une gendarmerie puis actuellement un musée d'horlogerie. L'édifice est construit vers 1570 par la famille Cuche. Le millésime de 1576 est indiqué sur un linteau de fenêtre. Édifice de plan rectangulaire doté d'un retour en équerre. Il comporte une façade de la seconde moitié du XVIe siècle décoré de frontons, entablements, baies à croisées, bas-reliefs, etc. Des impacts de projectiles sont attribués traditionnellement aux affrontements de 1636 (?). L'édifice est réaménagé au XIXe et au XXe siècle.

Evolution de l'occupation

Bibliographie

Truchis de Varenne 1925 ; Courtieu 1987, vol. 4, p. 2271 ; Jacquemart 2007 ; Base Mérimée

Principales sources anciennes

Commune Morteau

Notice n° 207

Lieu-dit Hôtel de Ville / Maison Fauche

Contexte géographique

Coordonnées Lambert II X Y Lambert 93 X Y

Topographie Z

Qualité localisation 3

Contexte actuel

Connaissance de l'occupation

Structures archéologiques :

Chronologie :

Sources écrites :

Chronologie :

Etudes :

Qualité et fiabilité de l'information 3

N° site base Bibracte :

Typologie

Chronologie

Maison prieurale, dite maison Fauche de Dompriel, en référence à une famille de parlementaires du val, dont l'un des membres fut prieur de Morteau au XVIIIe siècle. C'est l'actuel Hôtel de ville.

Construit en 1590, incendié en 1683. Le bâtiment a servi de maison prieurale, prévotale, ainsi que de logement pour les seigneurs gardiens de la terre de Morteau en visite.

Il s'agit d'un édifice de plan rectangulaire pourvus de tours carrées hors oeuvre à chaque extrémité de la façade principale, ordonnancée et percées de baies à frontons triangulaires et semi-circulaires.

Evolution de l'occupation

Bibliographie

Droz 1760, p. 91-92 ; Truchis de Varennes 1925, p. 210-222 ; Mathez 1932, p. 153 ; Thiébaud 1984 ; Base Mérimée

Principales sources anciennes

Commune Morteau

Notice n° 208

Lieu-dit Le Mondey

Contexte géographique

Coordonnées Lambert II X 926340,69 Y 2236914,02 Lambert 93 X 975777,813 Y 6667628,50

Topographie Z 760

Qualité localisation 2

Contexte actuel

Connaissance de l'occupation

Structures archéologiques : Chronologie :

Sources écrites :

Chronologie :

Etudes :

Qualité et fiabilité de l'information 0

N° site base Bibracte :

Typologie

Chronologie

Fortification indéterminée, disparue.

Ce site a été l'objet d'interprétations aussi confuses que variées par les historiens anciens, qui y voient tantôt un château, tantôt un prieuré de moines blancs, qui aurait été détruit en 1475 ou en 1636 (Laurens 1846 ; Narbey 1868 ; Faivre 2003 ; Courtieu 1987 ; Leiser et al. 2013) : aucune de ces hypothèses ne semble justifiée, ni par les sources anciennes ni à travers les vestiges archéologiques. Le site ne paraît pas du tout mentionné dans les textes médiévaux et modernes. La tradition orale évoque tout au moins une fortification ou des ruines à cet emplacement.

Une vue aquarellée du XIXe siècle et des clichés aériens retrouvés par H. Leiser et V. Metral font apparaître une très belle enceinte fossoyée à l'extrémité d'un promontoire dominant le Doubs. Ces vestiges ont aujourd'hui disparu (Metral, Reuille 2017).

La vue aérienne de 1947 montre un éperon barré par un fossé en quart-de-cercle doublé par deux forts talus. Ces deux levées de terre sont percées en leur centre par une voie d'accès. La plate-forme délimitée par le fossé est entourée sur tout son périmètre par un talus plus ou moins large. On distingue au centre au moins un tertre rectangulaire bien marqué qui signale un ancien bâtiment. Un plomb de bulle papale du XIIIe siècle a été retrouvé fortuitement dans les années 1940 par M. Binétruy (documents CASRA ; Leiser et al. 2013).

Des prospections et enquêtes orales menées dans les années 1985 sous la direction d'H. Leiser ont permis de rassembler des renseignements sur la présence de puits et de murs anciens observés avant la construction du lotissement, ainsi que sur d'inévitables légendes de souterrains (article de l'Est républicain ; compte-rendu d'enquête orale, CASRA).

Evolution de l'occupation

Bibliographie

Laurens 1846 ; Narbey 1868 ; Courtieu 1987, vol. 4, p. 2269 ; coupures de presse (CASRA) ; Faivre 2003, p. 196 ; Leiser et al. 2013 ; Metral, Reuille 2017.

Principales sources anciennes



Morteau - Le Monday : cliché aérien antérieur à l'aménagement du lotissement (orthophotographie de l'IGN, 1947, C3524-0031-1947-CDP2619-0005, publiée in Metral, Reuille 2017, p. 42).

Commune Ouhans / Renédale

Notice n° 209

Lieu-dit Château de Voirbé / Varbes / Vorbey

Contexte géographique

Coordonnées Lambert II X Y Lambert 93 X Y

Topographie Z

Qualité localisation 0

Contexte actuel

Connaissance de l'occupation

Structures archéologiques :

Chronologie :

Sources écrites :

Chronologie :

Etudes :

prospection

Qualité et fiabilité de l'information 0

N° site base Bibracte :

Typologie

château (faux site)

Chronologie

Faux site.

Vestiges de fortifications protohistoriques et alto-médiévales (n° 213), attribuées par certains auteurs à un château médiéval de Voirbé qui aurait été ruiné par les guerres du XVe ou du XVIIe siècle. Le toponyme de « Voirbé » est alors associé aux mentions d'un château de *Miroaltum* détenu par les sires de Joux durant les XIe-XIVe siècles (Droz 1760 ; Coll. 1980 ; Courtieu 1987). Le nom de *Miroaltum* correspond en réalité au château de Joux, comme démontré dans plusieurs chartes des XIIIe-XIVe siècle (Vregille 1982).

Aucune fortification seigneuriale n'est mentionnée par ailleurs à Voirbé ou autour de Renédale et le site de Voirbé ne montre pas de témoins d'occupation postérieurs au IXe siècle.

Evolution de l'occupation

Bibliographie

Droz 1760, p. 186 ; Vregille 1982 ; Coll. 1980 ; Courtieu 1987, vol. 4, p. 2294-2295, 5, p. 2694

Principales sources anciennes

Commune Pontarlier

Notice n° 210

Lieu-dit Château de Pontarlier

Contexte géographique

Coordonnées Lambert II X 905958 Y 2219425 Lambert 93 X 955261,546 Y 6650330,13

Topographie Fond de vallée Z 828

Qualité localisation 3

Contexte actuel terrain bâti

Connaissance de l'occupation

Structures archéologiques : vestiges bâtis enfouis ; témoignages sur bâti disparu Chronologie : XIVe-XVe s. ?

Sources écrites : mentions et descriptions Chronologie : XIIIe-XVIIe s.

Etudes : Etude historique

Qualité et fiabilité de l'information 3

N° site base Bibracte :

Typologie château

Chronologie XIVe - XVe s. ?

Un édifice seigneurial, « *saule* » ou « *aule* », apparemment non fortifié, existe dès le XIIIe siècle. Il est attaqué et ruiné un peu avant 1301. Des officiers châtelains sont cités à la fin du XIIIe siècle, puis le château est explicitement mentionné à partir de 1304. Des travaux de fortification sont entrepris au début du XIVe siècle, mais arrêtés suite à des protestations du sire de Joux. D'autres de fortification ou refortification sont menés et cette fois aboutis vers 1393. Un texte de 1421 évoque ainsi « *la sale ou le chaste/ [qui] est fait de novel en lad ville de Pontelliez* ». Le château est attaqué et endommagé en 1475 et n'est pas restauré par la suite. Les murs en cours de ruine sont cédés en 1588 aux autorités municipales pour accueillir un collège. Ils abriteraient ensuite au XVIIe siècle le couvent des Bernardines (n° 132).

Chef-lieu de la seigneurie de Pontarlier, étendue sur une dizaine de villages de la Chaux d'Arlier, d'abord détenue par les sires de Salins (IXe-XIe siècle) puis intégrée au domaine direct des souverains du comté de Bourgogne (fin XIIe-XVIIIe siècle).

Le château est localisé dans l'angle nord-ouest de l'enceinte urbaine à laquelle il est relié. Les textes semblent donc évoquer une fortification qui s'installe dans un second temps autour d'un premier édifice seigneurial. Cette fortification comporte au début du XIVe siècle des « *terreaux, barbicanes, murs, fossés* ». À la fin du XIVe siècle, elle est constituée d'une enceinte quadrangulaire dotée de quatre tours d'angle. La vue de 1552 montre quatre tours crénelées reliées à l'enceinte urbaine. Un plan de 1691 montre des parterres à l'emplacement du château, mais trois des tours de flanquement carrées du château subsistent le long de l'enceinte urbaine, ainsi que deux tours carrées intermédiaires de plus petit module.

Aucun vestige ne paraît encore visible de nos jours.

Evolution de l'occupation

Edifice seigneurial ou château, XIIIe s. ; endommagé, v. 1301 ; refortification, début XIVe s. ; réaménagement et refortification, entre 1393 et 1421 ; attaque et destructions, 1475 ; ruine, XVIe s. ; collège et couvent, XVIe-XVIIe s.

Bibliographie

Droz 1760 ; Bourgon 1841 ; Mathez 1930, p. 56-59, 262-263 ; Courtieu 1987, vol. 5, p. 2565 ; Bouquin et al. 2001

Principales sources anciennes

CHC, p. 397 (1301) ; Clerc 1846, vol. 2, p. 238-239 (XIVe s.) ; ADD, B 2614 (1421) ; ADD, B 579 (1588)

Commune	Pontarlier	Notice n°	211
Lieu-dit	Mont Molar 1		

Contexte géographique

Coordonnées	Lambert II	X	906201	Y	2218568	Lambert 93	X	955496,956	Y	6649471,77
Topographie									Z	890
Qualité localisation	2		Contexte actuel							

Connaissance de l'occupation

Structures archéologiques :	topographie ; mobilier	Chronologie :	IXe-XIIe ?
Sources écrites :		Chronologie :	
Etudes :	prospections pédestres et géophysiques		
Qualité et fiabilité de l'information	1	N° site base Bibracte :	

Typologie	fortification de hauteur ?	Chronologie	IXe - XIIe s.?
-----------	----------------------------	-------------	----------------

Une occupation de la fin du haut Moyen Âge ou du Moyen Âge central est signalée par la découverte vers 1860 d'une pointe de lance à ailerons, de deux épées (Musée de Pontarlier), d'une faucille et d'une faux (Colin 1864). La typologie des trois armes paraît attribuable aux IXe-XIIe siècle (ou au XIVe siècle ?).

Le site est aujourd'hui surmonté d'une petite chapelle néo-gothique (Notre-Dame de l'Espérance) édifiée en 1855-1861. Des vestiges sont signalés sur la carte des Frontières de l'Est (1765). On observe autour de la chapelle un fossé doublé d'une levée de terre délimitant un espace de 2000 à 3000 m — en pente douce, réaménagé dans sa partie supérieure par la construction de la chapelle sur un important tertre (préexistant ou XIXe siècle ?). Des prospections géophysiques ont permis de déceler la présence d'une structure circulaire indéterminée au sein de cet espace (Bichet et al. 2017). Une seconde levée de terre mal caractérisée apparaît en amont du site, formant un éperon barré (?).

Evolution de l'occupation

--

Bibliographie

Colin 1864, p. 485 ; Courtieu 1987, vol. 5, p. 2565 ; Bichet <i>et al.</i> 2017, p. 46-51

Principales sources anciennes

--

Commune Pontarlier

Notice n° 212

Lieu-dit Mont Molar 2

Contexte géographique

Coordonnées Lambert II X 906201 Y 2218568 Lambert 93 X 955496,956 Y 6649471,77

Topographie Eperon Z 890

Qualité localisation 2

Contexte actuel prairie ; habitat

Connaissance de l'occupation

Structures archéologiques : topographie Chronologie : ?

Sources écrites : mentions Chronologie : 1336

Etudes : prospections pédestres et géophysiques

Qualité et fiabilité de l'information 2 N° site base Bibracte :

Typologie château Chronologie XIVE s.

Château mentionné une seule fois en 1336, alors en possession du sire de Joux Hugues de Blonay. Il pourrait succéder à une première occupation élitaine du haut Moyen Âge ou du Moyen Âge central (n° 211). La fortification semble disparaître des textes après 1336, mais Fr. De Gingins-La Sarraz donne de nombreux détails sur le siège du château du Molar en 1475 (Gingins-La Sarraz 1839). Cet historien a priori probant ne cite aucune source sur ce point ; une confusion est possible avec le château de Pontarlier.

Le site est aujourd'hui surmonté d'une petite chapelle néo-gothique (Notre-Dame de l'Espérance) édifée en 1861. La localisation exacte de la fortification est débattue par les auteurs anciens, sous la chapelle ou plus en amont sur le relief. Des vestiges sont signalés sur la carte des Frontières de l'Est (1765) vers le premier emplacement.

On observe aujourd'hui autour de la chapelle un fossé doublé d'une levée de terre délimitant un espace de 2000 à 3000 m² en pente douce, réaménagé dans sa partie supérieure par la construction de la chapelle sur un important tertre. Ce dernier pourrait être lié à l'ancienne fortification comme ou aux travaux du XIXe siècle. Des prospections géophysiques ont permis de déceler la présence d'une structure circulaire indéterminée au sein de l'espace enclos (Bichet et al. 2017). Une seconde levée de terre mal caractérisée apparaît en amont du site, formant un éperon barré (?). De nombreuses carrières anciennes et récentes, des remblais récents et quelques tranchées militaires (XIXe ou XXe siècle) viennent fréquemment brouiller la compréhension du site.

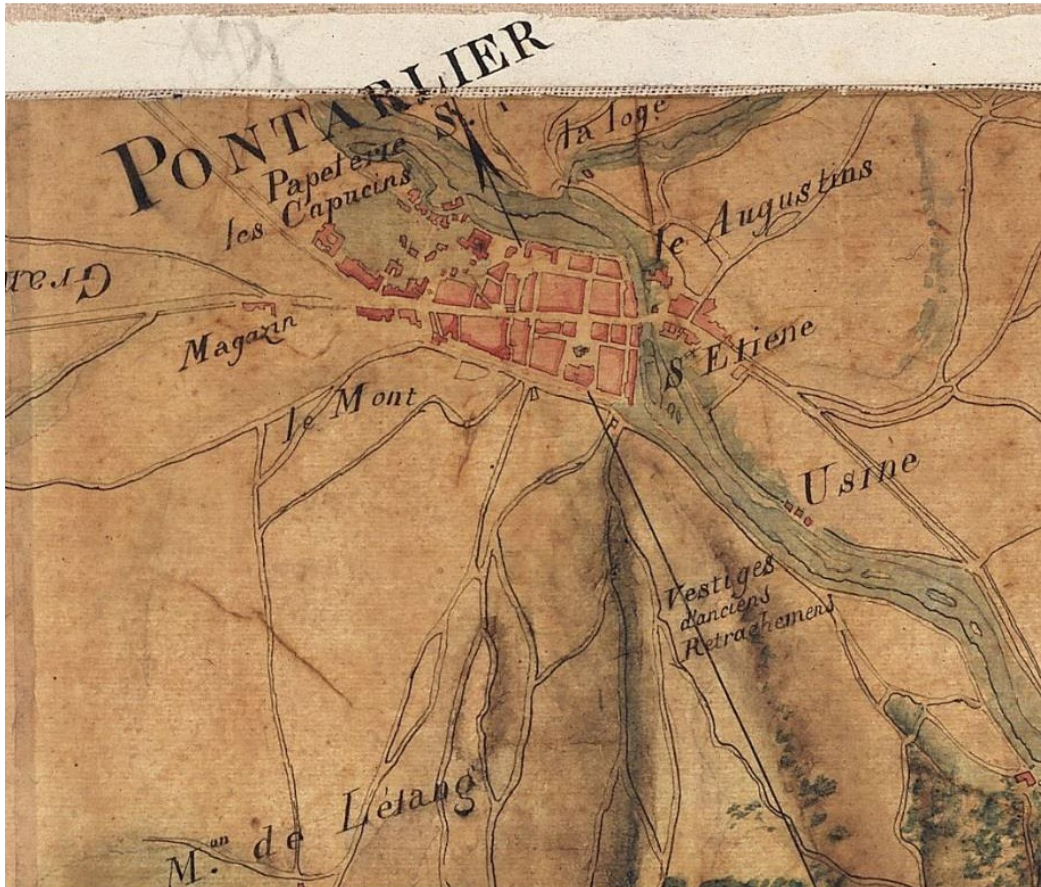
Evolution de l'occupation

Bibliographie


Gingins-La Sarraz 1839, p. 116-117 ; Colin 1864, p. 485 ; Mathez 1932 ; Courtieu 1987, vol. 5, p. 2565 ; Bichet *et al.* 2017, p. 46-51 ; Base Mérimée

Principales sources anciennes

Droz 1760, p. 6 / Estavayer 1844, p. 169 (1336)



Pontarlier - Mont Molar, indications d'«anciens retranchements» sur la Carte des Frontières de l'Est (1785).



Topographie du site et structures repérées (LiDAR IGN RGE 2016, cartographie V. Bichet, 2017 ; Bichet et al. 2017).



Vue générale du site (cl. V. Chevassu, 2017).



Vue au sol : promontoire de la chapelle de l'Espérance et dénivellation latérale marquant potentiellement une ancienne enceinte (cl. V. Chevassu, 2017).

Commune Renédale

Notice n° 213

Lieu-dit Voirbe / Château de Varbes / Vorbey

Contexte géographique

Coordonnées Lambert II X 900432,15 Y 2231864,79 Lambert 93 X 949847,534 Y 6662806,99

Topographie Eperon Z 696

Qualité localisation 3

Contexte actuel boisement

Connaissance de l'occupation

Structures archéologiques : topographie ; concentration de mobilier Chronologie : VIIe-IXe s.

Sources écrites :

Chronologie :

Etudes : prospections pédestres et détection

Qualité et fiabilité de l'information 3

N° site base Bibracte :

Typologie fortification de hauteur

Chronologie VIIe - IXe s.

Eperon barré signalé au XIXe siècle et prospecté dans les années 1990, parfois confondu avec le château de *Miroaltum* qui est en réalité le château de Joux (Vregille 1982). Voir faux site n° 209.

L'éperon domine la reculée de la Loue et forme deux étroites terrasses successives défendues à l'est par un fossé et trois levées de terre. Un tertre circulaire pierreux est visible à l'est de la levée de terre interne. Un premier espace plan est limité par un rétrécissement du relief souligné par une dépression, faille ou second fossé. Une deuxième terrasse montre plusieurs alignements de pierres parallèles au relief indiquant peut-être d'anciens bâtiments. Une étroiture puis des abrupts interrompent le site au nord-ouest.

Des fragments de TCA et de mortier ont été repérés à l'extérieur du fossé. Les prospections au détecteur ont révélé une centaine d'objets datés de l'Âge du Bronze, des périodes mérovingiennes et carolingiennes (Grut 1999). On remarque notamment trois imitations mérovingiennes de sceattas anglais et frisons, des monnaies carolingiennes frappées à Paris, Clermont-Ferrand et Rouen, une dizaine d'éléments d'armement et de parures traduisant une occupation élitaires liée à des circulations à longue distance. Tous ces éléments sont datés des VIIe-IXe siècles. Deux concentrations de scories ainsi que de nombreuses coulures de bronze et d'argent témoignent d'activités artisanales.

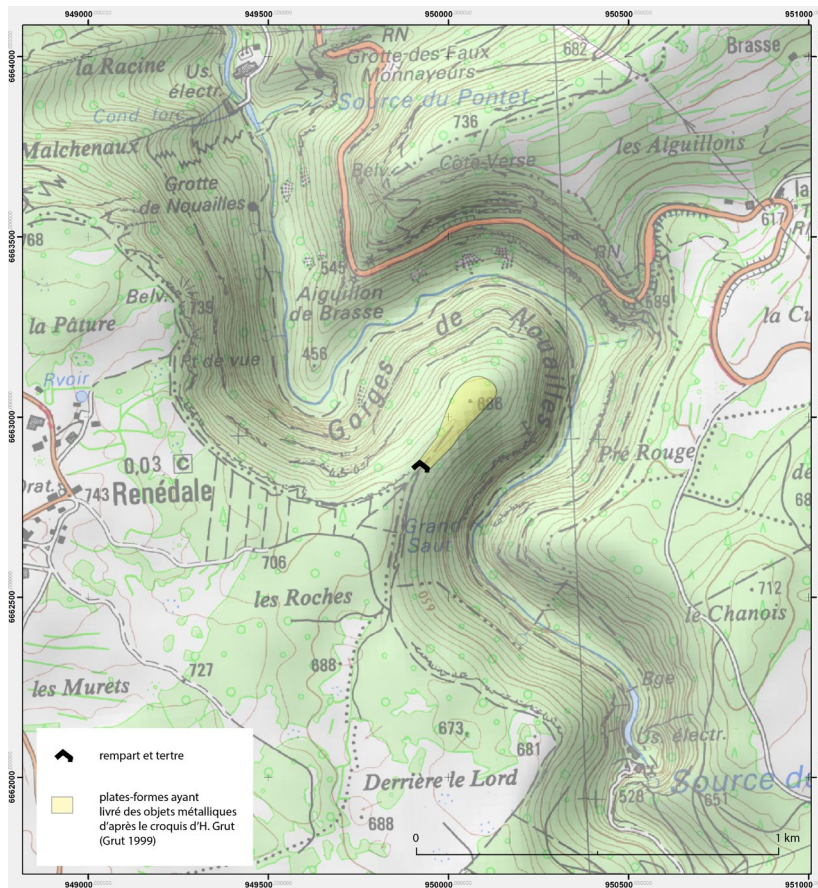
Evolution de l'occupation

Occupation, Âge du Bronze ; réoccupation, VIIe-IXe s.

Bibliographie

Laurens 1826, p. 122 ; Joanne 1903 ; Fournier 1919 ; Millotte 1955, p. 110 ; Courtieu 1987, vol. 4, p. 2294-2295, vol. 5, p. 2694 ; Mary et al. 1980 ; Aimé 1996 ; Grut 1999 ; CASRA, inv. Jeannin ; Joan 2003

Principales sources anciennes



Renédale - Voirbé : localisation et délimitation du site d'après les indications d'H. Grut et les observations de terrain.



*A : talus formant le rempart au sud-ouest de l'éperon.
B : plate-forme accueillant l'implantation au nord-est (cl. V. Chevassu, 2016).*

Commune Rochejean

Notice n° 214

Lieu-dit Château de Rochejean

Contexte géographique

Coordonnées Lambert II X 902373,96 Y 2201664,13 Lambert 93 X 951527,644 Y 6632615,42

Topographie Z 916

Qualité localisation 3

Contexte actuel

Connaissance de l'occupation

Structures archéologiques : témoignages sur bâti disparu ; topographie

Chronologie : ?

Sources écrites : mentions ; fonds d'archives seigneuriales mal connu

Chronologie : XIIIe-XVIIe s.

Etudes : Etude historique ; prospections

Qualité et fiabilité de l'information 3

N° site base Bibracte :

Typologie château

Chronologie ?

Château mentionné à partir de 1309, associé à un lieu habité cité dès le XIe siècle (Alpes, puis Rochejean). Sa création par Jean de Chalon peut être précisément située entre l'inféodation des Hautes-Joux à ce seigneur par l'abbé de Saint-Claude (1266) et la première mention du bourg et du château (1309). La seigneurie est ensuite partagée entre les Chalon-Arlay et l'abbaye du Mont-Sainte-Marie. L'évolution du château durant les XVe-XVIIe siècle reste mal connue ; l'édifice ne paraît pas important et les obligations de guet et garde sont reportées sur la forteresse de Jougne durant l'époque moderne. Les assauts et les destructions subies en 1639 sont suivis par l'abandon de l'édifice. L'édifice aurait été détruit à la fin de l'époque moderne et se voit ensuite remplacé par une maison bourgeoise des années 1800.

On observe aujourd'hui seulement une forte dénivellation formant un éperon isolé et, au sud de l'édifice, des vestiges de murs visiblement anciens et dégarnis de leurs pierres de parement, traditionnellement attribués au château (Loye 1835 ; Bouvard 1999). Site prospecté par Cl. Jacquemin Verguet, sans découverte (CASRA).

Evolution de l'occupation

Création, fin XIIIe s. ; endommagé, 1475 ? ; déclin au XVIIe s. ? ; attaque et destructions, 1639 ; abandon, fin XVIIe s. ?

Bibliographie

Loye 1835, P. 33-34 ; CASRA, inv. Jeannin ; Bouvard 1999, vol. 4, p. 572-580 ; fiche de déclaration de site, Cl. Jacquemin-Verguet, 2004 (CASRA)

Principales sources anciennes

ADJ, 2 H 16, ed. Benoît 1890, vol. 1, p. 634-635 (XIe s.) ; CHC, p. 2, 14, 459, etc. ; ADD, 64 H 287-288

Commune	Rochejean	Notice n°	215
Lieu-dit	Côte de la Guerre / Champ des Fosses		

Contexte géographique

Coordonnées	Lambert II	X	902373,96	Y	2201664,13	Lambert 93	X	951527,644	Y	6632615,42
Topographie	Versant								Z	916
Qualité localisation	1				Contexte actuel	prairie				

Connaissance de l'occupation

Structures archéologiques :	topographie	Chronologie :	moderne ?	
Sources écrites :		Chronologie :		
Etudes :				
Qualité et fiabilité de l'information	1		N° site base Bibracte :	

Typologie	autre fortification	Chronologie	moderne ?
-----------	---------------------	-------------	-----------

Petite fortification de terre liée aux affrontements de la Guerre de Dix Ans (XVIIe siècle) ? Tradition locale rapportée par J.-I.-J. Bourgon et C.-P.-A. Loye, toponymes de « Côte de la Guerre » et « Champs des Fosses ». Signalement de vestiges d'une « double redoute à l'endroit où fut livré le combat » (Loye 1835 ; Bourgon 1841).

Non repérables aujourd'hui, ces vestiges auraient disparus lors de l'aménagement de la voie de chemin de fer (n° de déclaration de site, Cl. Jacquemin Verguet, CASRA : Rochejean « Prés Gentet »). Découverte de carreaux d'arbalètes et d'une pointe de flèche attribués au XVe siècle sur le site voisin des « Prés Gentet » par Cl. Jacquemin Verguet (n° 448) : deux sites distincts, ou même site et confusion chronologique entre divers affrontements des XVe et XVIIe siècles dans les traditions locales ?

Evolution de l'occupation

--

Bibliographie

Loye 1835, p. 41-42 ; Bourgon 1841, p. 239 ; fiche de déclaration de site, Cl. Jacquemin Verguet, CASRA, dossier "Prés Gentet"

Principales sources anciennes

--

Commune Sainte-Colombe

Notice n° 216

Lieu-dit Sainte-Colombe

Contexte géographique

Coordonnées Lambert II X Y Lambert 93 X Y

Topographie Z

Qualité localisation 0

Contexte actuel

Connaissance de l'occupation

Structures archéologiques : Chronologie :

Sources écrites : Chronologie :

Etudes :

Qualité et fiabilité de l'information 0

N° site base Bibracte :

Typologie

Chronologie

Faux site ou site douteux.

Le Dictionnaire des communes cite une « mairie » installée dans une maison de pierre, où loge le maire ou officier seigneurial représentant le prieur de Romainmôtier. On ne trouve pas d'autres références sur cette maison seigneuriale.

Elle ne semble pas apparaître dans les sources anciennes, malgré les nombreuses mentions relatives aux importants droits seigneuriaux détenus par Romainmôtier à Sainte-Colombe du XIe au XVIIIe siècle.

Evolution de l'occupation

Bibliographie

Courtieu 1987, vol. 5, p. 2836

Principales sources anciennes

Commune Saint-Point-Lac

Notice n° 217

Lieu-dit Sur le Château

Contexte géographique

Coordonnées Lambert II X 902353 Y 2209082 Lambert 93 X 951570,570 Y 6640027,06

Topographie Versant Z 870

Qualité localisation 3

Contexte actuel terrain bâti

Connaissance de l'occupation

Structures archéologiques : témoignages sur bâti disparu

Chronologie : Âge du Fer

Sources écrites :

Chronologie :

Etudes : fouilles anciennes

Qualité et fiabilité de l'information 2

N° site base Bibracte :

Typologie autre fortification

Chronologie Âge du Fer

Fortifications de terre, au lieu-dit « Sur le Château », interprétées comme des redoutes liées aux conflits du XIVe ou du XVe siècle par les historiens du XIXe siècle (Bourgon 1841 ; Barthelet 1858).

Des fouilles menées en 1909 ont montré qu'il s'agissait en réalité d'un camp protohistorique occupé entre le Ve et le VIIe siècle av. J.-C., protégé par une levée de terre quadrangulaire entourée d'un fossé. Le site a été détruit dans les années 1980 par l'implantation d'un lotissement (compte-rendu, CASRA).

Evolution de l'occupation

Bibliographie

Bourgon 1841 ; Barthelet 1858; CASRA

Principales sources anciennes

Commune Sombacour

Notice n° 218

Lieu-dit Usier 2

Contexte géographique

Coordonnées Lambert II X Y Lambert 93 X Y

Topographie Z

Qualité localisation 3 Contexte actuel

Connaissance de l'occupation

Structures archéologiques : Chronologie :

Sources écrites : Chronologie :

Etudes :

Qualité et fiabilité de l'information 3 N° site base Bibracte :

Typologie Chronologie

Le lieu paraît occupé dès 941 (n° 469), seigneurie et château cités en 1199, associés à un bourg entre le XIIIe et le XVIIIe siècle (n° 470). Le fief est détenu par les sires de Joux puis les sires d'Usier, branche cadette de la première famille (XIe-XIVe siècle). Il passe ensuite à la famille de Rougemont (XIVe siècle), puis devient une châtellenie du domaine comtal puis royal (XVIe-XVIIe siècle), engagée à la famille Compagny au XVIIIe siècle. Le château est décrit par des visites au XVIe et au XVIIe siècle. Attaqué et ruiné en 1639, il est ensuite rapidement abandonné.

Le château comporte en 1588 une tour de deux étages, en bon état, à l'entrée ; un corps de logis avec cave voûtée et trois niveaux comportant une cuisine et cinq chambres, en bon état ; une enceinte « toute ruinée » ; absence de munitions et armes à feu. Une autre visite de 1580 signale une grosse tour, un corps de maison et une chapelle disparue.

On observe aujourd'hui un éperon barré dominant une petite cluse et le village de Sombacour, protégé par un escarpement puis par une enceinte avec fossé. Des reliefs bien marqués permettent de restituer le tracé de l'enceinte et de quelques bâtiments. Plusieurs creusements et dégagements de parement signalent des « sondages » clandestins récents (visite de 2015). Le château est limité au nord-ouest, nord-est et sud-est par des abrupts, au sud-ouest par un fossé curviligne creusé dans le rocher, doublé à l'extérieur par un talus pierreux, à l'intérieur par une enceinte marquée par une forte dénivellation. Des parements apparaissent par endroit, notamment au niveau de la porterie, où des dégagements récents montrent un piédroit en blocs de moyen appareil brochés et très réguliers. Un fragment de piédroit chanfreiné est visible parmi quelques pierres arrachées. Un angle de mur en moyen appareil assisé et réglé apparaît un peu plus loin.

L'espace castral montre une cour centrale aplanie bordée par des dépressions entourées d'amoncellements de pierre matérialisant trois à quatre bâtiments. Ceux-ci sont accolés à une enceinte grossièrement quadrangulaire, seulement marquée par un léger talus dominant directement l'abrupt. Au sud-ouest du fossé, l'ancien bourg castral est signalé par un vaste espace aplané montrant divers reliefs de bâtiments et délimité par un second escarpement. Aucun mobilier n'a été observé en surface.

Evolution de l'occupation

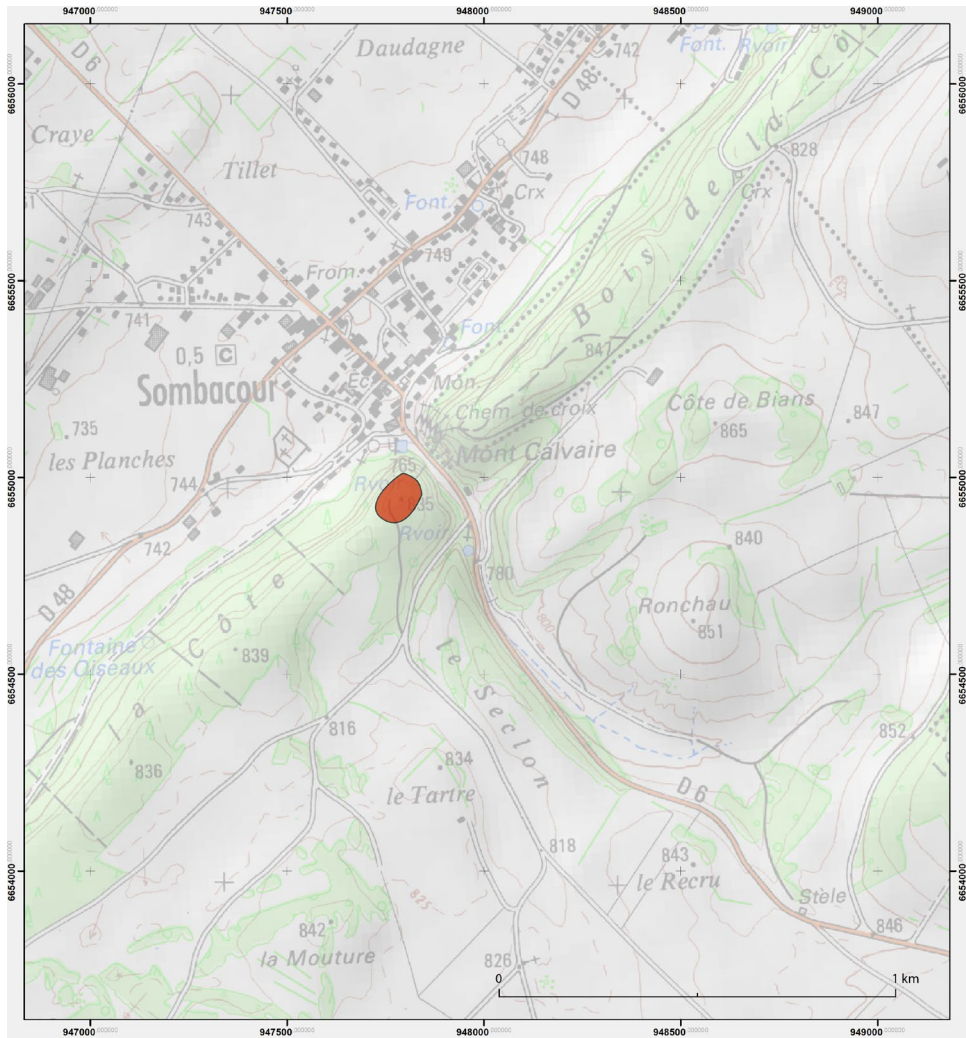
Occupation alto-médiévale ? IXe s. ; château, XIIe s. ; bourg, XIIIe ; rénovations diverses, XVIe-début XVIIe s. ; attaque et destructions, 1639-1640 ; abandon, après 1640

Bibliographie

Coll. 1980, p. 29 ; Laurens 1843, p. 81-82 ; Malfroy et al. 1981 ; CASRA, inv. Jeannin (CASRA) ; Bouvard 1999, vol. 4, p. 665-675

Principales sources anciennes

Guillaume 1758, p. 5, 26 ; ADD, 69 H 27 (1199) ; ADD, 1 B 567, 577, 755, 1685, 3023 (visites et dénombrements, XVIe-XVIIe s.)



Sombacour - Château d'Usier, localisation du site.



*Sombacour - Château d'Usier. A : Vestiges de bâtiments dans la haute cour.
B et C : parties d'enceintes apparues suite à des dégagements récents (?) (cl. V. Chevassu, 2015).*

Commune Touillon-et-Loutelet

Notice n° 219

Lieu-dit Touillon

Contexte géographique

Coordonnées Lambert II X 906229 Y 2206949 Lambert 93 X 955424,856 Y 6637862,50

Topographie Z 1010

Qualité localisation 0

Contexte actuel

Connaissance de l'occupation

Structures archéologiques :

Chronologie :

Sources écrites :

Chronologie :

Etudes :

Qualité et fiabilité de l'information 0

N° site base Bibracte :

Typologie

Chronologie

Faux site. Château mentionné par la tradition mais dont l'existence est déjà réfutée par J.-I.J. Bourgon en 1841 : « Quant au Touillon, ce village était défendu par un château, dont on pouvait encore, avant la révolution, voir les caves : ce château avait sans doute pour but de protéger ce village isolé. » ; « Les autres villages du quartier du Lac ne présentent aucun vestige de maisons-fortes, si ce n'est au Touillon, où il y a des restes de mur que l'on décore du nom de Château, comme nous l'avons déjà dit. Mais ces ruines appartiennent, à ce qu'il paraît, à une maison d'une personne noble du pays, sans droits seigneuriaux et sans fortifications. » On ne trouve en effet ni mentions anciennes ni vestiges archéologiques d'une telle fortification. Les « restes de mur » signalés ne sont pas localisés et resteraient à retrouver et interpréter.

Evolution de l'occupation

Bibliographie

Bourgon 1841, p. 79, 109

Principales sources anciennes

Commune Vanclans

Notice n° 220

Lieu-dit Cicon 2

Contexte géographique

Coordonnées Lambert II X 906396,13 Y 2240829,09 Lambert 93 X 955883,734 Y 6671712,36

Topographie Z 898

Qualité localisation 3 Contexte actuel boisement ; broussailles

Connaissance de l'occupation

Structures archéologiques : vestiges bâtis en élévation, mobilier Chronologie : Moyen Âge central / tardif ?

Sources écrites : mentions, fonds d'archives seigneuriales, descriptions détaillées du site Chronologie : IXe-XVIe s.

Etudes : Etude historique, relevé topographique, prospections

Qualité et fiabilité de l'information 3 N° site base Bibracte :

Typologie château Chronologie Moyen Âge central / tardif ?

Seigneurie mentionnée à partir de 1045, château à partir de 1045 ou 1097. Des découvertes anciennes évoquent une occupation antique ou alto-médiévale (n° 221). La seigneurie appartient à la famille de Cicon du XIe au XVe siècle, puis passe aux familles de La Baume-Montrevel, Rye et Poitiers durant les XVIe-XVIIIe siècle Les biens et droits détenus s'étendent sur une dizaine de villages alentour. Le château subit un siège et des destructions vers 1340-1350. Il est en travaux vers 1406. De nouveau endommagé à la fin du XVe siècle, le château est décrit comme complètement abandonné et ruiné en 1584.

Un bourg se développe au pied de la forteresse entre le XIIIe et le XVe siècle (n° 473).

Le site est aujourd'hui très embroussaillé et modifié par l'aménagement d'une route et d'une ligne à haute tension. Le terrier de 1584 décrit un « bien antique donjon », une grosse tour carrée, porte à pont-levis et d'« autres édifices ». Le promontoire occupé par le château est séparé du reste de la crête par une faille bordée de parois rocheuses abruptes, qui semble avoir été artificiellement élargie pour le passage de la route. Le sommet est occupé par une première terrasse d'environ 50 m de long par 10 de large, interrompue au sud-ouest par un fossé abrupt de 5 à 6 m de large taillé dans le roc. Ce fossé délimite un second espace occidental formé par une plate-forme rocheuse inégale, entourée d'abrupts et assez exiguë (24 m par 8). On n'observe aujourd'hui quasiment aucun vestige bâti, sauf une citerne ou cave rectangulaire creusée dans la roche sur la première terrasse, ainsi que des rochers taillés formant des emmarchements, des niveaux horizontaux ou des parois verticales sur la deuxième terrasse.

Les ruines ont heureusement été décrites en détail en 1904 par A. de Truchis de Varennes. Ce dernier distingue sur la première terrasse des maçonneries présentant encore 20 à 40 cm d'élévations non enfouies : il restitue deux longs murs d'enceinte parallèles à la crête et trois murs transversaux qui forment des espaces, salles, bâtiments ou cours, d'une dizaine de mètre de côté, sauf le dernier espace réduit à 5 ou 6 m de largeur. La citerne rectangulaire encore visible aujourd'hui était alors parementée de murs « en moellons réguliers parfaitement conservés ». La plate-forme ne présentait déjà plus de maçonneries mais on observait « au commencement du dix-neuvième siècle », les restes « d'une tour carrée formant donjon ». D'importants éboulis étaient visibles au pied des abrupts. Une grotte associée à diverses légendes est également mentionnée sous l'à-pic.

Des prospections au détecteur menées en 2002 par Chr. Silvant ont révélé un mobilier essentiellement médiéval, deniers estevanants (XIe-XIVe siècle), pointes de flèches et carreaux, boucles, fer à bœuf, lame de couteau, éléments de serrurerie et quincaillerie, mais aussi ogives de balles (XXe siècle ?).

Evolution de l'occupation

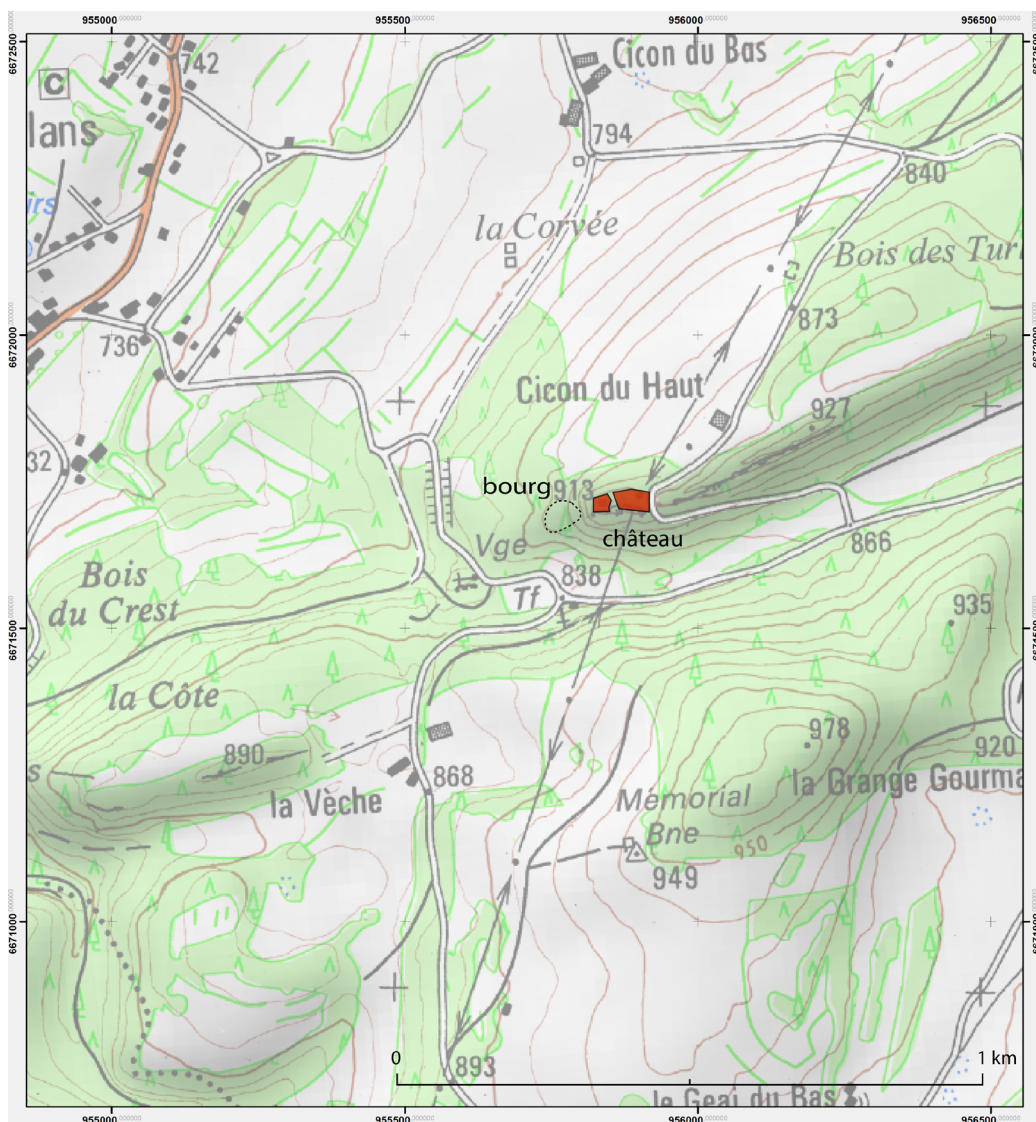
Occupation, Antiquité tardive ou haut Moyen Âge ? ; lieu habité, IXe s. ; château, XIe s. ; bourg, XIIIe s. ; attaque et destructions, 1340-1350 ; rénovation, début XVe s. ; attaque et destructions, 1475 ; abandon, fin XVe-début XVIe s.

Bibliographie

Truchis de Varennes 1904, p. 116-125 ; Jouffroy 1927 ; Bouveresse 1979 ; Croizat 1989 (CASRA, rapport non retrouvé) ; CASRA, inv. Jeannin ; fiche de déclaration de site, Chr. Silvant, 2002 (CASRA) ; Courtieu 1987, vol. 6, p. 3250 ; Bouvard 1999, vol. 4, p. 716-726

Principales sources anciennes

Guillaume 1758, p. 26 (1045) ; CR, p. 63 (1095) ; ADD, B 446 (1343) ; ADD, 7 E 2761, f° 265-495 (1406) ; ADHS, 48 J 307 (1546) ; ADD, B 2414 (1584)



Vanclans - Cicon, localisation du site, emprise approximative des deux plates-formes et du bourg adjacent.



Aspect actuel du site.

A : la plate-forme rocheuse ouest, localisation de la tour maîtresse d'après A. de Truchis de Varennes.

B : le promontoire de la première plate-forme à l'est (cl. V. Chevassu, 2015).

Commune Vanclans

Notice n° 221

Lieu-dit Cicon 1

Contexte géographique

Coordonnées Lambert II X 906396,13 Y 2240829,09 Lambert 93 X 955883,734 Y 6671712,36

Topographie Eperon Z 898

Qualité localisation 2

Contexte actuel boisement

Connaissance de l'occupation

Structures archéologiques : concentration de mobilier Chronologie : antique / alto-médiéval ?

Sources écrites :

Chronologie :

Etudes : prospections

Qualité et fiabilité de l'information 1

N° site base Bibracte :

Typologie fortification de hauteur ?

Chronologie antique / alto-médiéval ?

Signalement de découvertes anciennes, « dans les fondations du château », de « ciment romain fait de tuiles pilées et des poteries » (Courtieu 1987), qui pourraient évoquer l'existence d'une occupation de hauteur antique, tardo-antique ou alto-médiévale.

Un domaine détenu par l'abbaye d'Agaune est ensuite cité en 941 ; un château se développe à partir du XI^e siècle (n° 220).

Evolution de l'occupation

Bibliographie

Joan 2003 ; Gauthier 1890, p. 77 ; Courtieu 1987, vol. 1, p. 139-140 ; vol. 6, p. 3250

Principales sources anciennes

ASM, CHA 57/2/1, ed. Guillaume 1758, p. 5 (941)

Commune	Vanclans	Notice n°	222
Lieu-dit	le Moron / La Vèche		

Contexte géographique

Coordonnées	Lambert II	X	905860	Y	2240060	Lambert 93	X	955341,424	Y	6670948,53
Topographie	Rebord de plateau								Z	866
Qualité localisation	3				Contexte actuel	boisement ; prairie				

Connaissance de l'occupation

Structures archéologiques :	topographie ; concentration de mobilier	Chronologie :	antique / altomédiéval ?
Sources écrites :		Chronologie :	
Etudes :	prospections		
Qualité et fiabilité de l'information	1	N° site base Bibracte :	

Typologie	fortification de hauteur	Chronologie	antique / altomédiéval ?
-----------	--------------------------	-------------	--------------------------

Enceinte de terre sur une hauteur, associée à des découvertes de mobilier signalées par J. Gauthier (1890), prospectée par G. Aimé (2002).

« Ce camp est de forme ovale, ses retranchements mesuraient, de leur sommet au fond du fossé, une hauteur variant entre trois et quatre mètres. La surface intérieure est d'environ trente ares. Par un vieux chemin [...] suivant le fossé on arrivait devant l'enceinte dans laquelle on pénétrait par une ouverture de deux à trois mètres de largeur. Dans l'intérieur de l'enceinte ont été trouvés un vase romain et une quantité de briques et tuileaux, ainsi que des armes et des débris de fer » (Gauthier 1890) « site fortifié de hauteur, marqué par une plate-forme en élévation, entourée, sur une partie de son périmètre, par un système de forts talus flanqués de larges fossés, la dénivellation entre sommet du *vallum* et base du fossé dépassant souvent trois mètres. [...] Il est évident que l'on a affaire à deux aménagements successifs. Le plus ancien délimitait un espace intérieur plus grand. Le plus récent réduit cet espace mais est plus solidement implanté (talus plus massifs, fossés plus larges) » (Aimé 2002, CASRA)

Evolution de l'occupation

--

Bibliographie

Joan 2003 ; Gauthier 1890, p. 77 ; Courtieu 1987, vol. 6, p. 3250

Principales sources anciennes

--

Commune Vanclans

Notice n° 223

Lieu-dit Les Aiguillons

Contexte géographique

Coordonnées Lambert II X 905231 Y 2240354 Lambert 93 X 954715,483 Y 6671247,70

Topographie Eperon Z 812

Qualité localisation 3

Contexte actuel boisement

Connaissance de l'occupation

Structures archéologiques : topographie Chronologie : protohistorique / médiéval ?

Sources écrites :

Chronologie :

Etudes : prospections

Qualité et fiabilité de l'information 0

N° site base Bibracte :

Typologie fortification de hauteur

Chronologie protohistorique / médiéval ?

Fortification de hauteur d'époque indéterminée.

La fiche de déclaration de site de G. Aimé (2003) signale un « *vallum* assez conséquent », dont l'appareillage pourrait évoquer sans certitude la période protohistorique, alternant avec des rochers naturels et isolant un sommet étroit et pentu. Une dépression étroite donne accès au site. Des publications anciennes (?) évoqueraient une « vigie romaine ». G. Aimé signale également la découverte d'un tesson de céramique vernissée verte, donc sans rapport avec les périodes éventuelles de fortification.

Evolution de l'occupation

Bibliographie

CASRA

Principales sources anciennes

Commune Villers-le-Lac

Notice n° 224

Lieu-dit Le Châtelard

Contexte géographique

Coordonnées Lambert II X 933791,13 Y 2242177,23 Lambert 93 X 983267,451 Y 6672822,90

Topographie Z 1030

Qualité localisation 2

Contexte actuel

Connaissance de l'occupation

Structures archéologiques : mobilier Chronologie : antique

Sources écrites :

Chronologie :

Etudes :

Qualité et fiabilité de l'information 1

N° site base Bibracte :

Typologie autre fortification ?

Chronologie antique

Faux site médiéval, mais fréquentation au moins antique.

Fortification médiévale indéterminée citée par le Dictionnaire des communes. « Le Châtelard, lieu-dit culminant à 1027 m, au-dessus du Doubs, aurait été un point de garde et une halte de chasse des seigneurs du val de Morteau au Moyen Âge » (Courtieu 1987).

Malgré un toponyme intéressant, on ne trouve ni mentions anciennes d'une telle fortification ni vestiges sur le terrain. En revanche le lieu aurait été fréquenté durant l'Antiquité : des découvertes de monnaies romaines sont signalées par Y. Jeannin (1972) et P. Vougat (1943). Indications orales de Chr. Cupillard.

Evolution de l'occupation

Bibliographie

Courtieu 1987, vol. 6, p. 3477 ; Vougat 1943 ; Jeannin 1972.

Principales sources anciennes

Commune Villers-sous-Chalamont

Notice n° 225

Lieu-dit Château de Chalamont

Contexte géographique

Coordonnées Lambert II X Y Lambert 93 X Y

Topographie Z

Qualité localisation 3 Contexte actuel

Connaissance de l'occupation

Structures archéologiques : Chronologie :

Sources écrites : Chronologie :

Etudes :

Qualité et fiabilité de l'information 2 N° site base Bibracte :

Typologie Chronologie

Château mentionné à partir de 1255, sans doute plus précoce puisqu'associé à un péage perçu dès 1244 sur l'itinéraire Salins-Pontarlier.

Chalamont est le chef-lieu d'une seigneurie détenue par les Chalon-Arly puis par leurs héritiers, dont les biens et droits seigneuriaux sont répartis sur trois villages voisins. Le château est décrit comme bien défendu en 1390 ; il est démantelé suite à une condamnation de Jean III de Chalon en 1393-1395. Il est réparé par la suite à une date inconnue. On le trouve en tout cas pourvu d'artillerie en 1468 et de nouveau en cours de travaux vers 1490. L'édifice est abandonné au XVIe ou au XVIIe siècle ; il est déjà en grande partie effondré et reboisé en 1685.

Le promontoire occupé domine une voie à ornières et un passage taillé dans la roche, où se percevait le péage (n° 615). Le château se situe sur la crête, il est limité au sud-est et au nord-ouest par de fortes pentes, au nord-est par une étroiture et un escarpement peut-être renforcé par un fossé. Au sud-ouest l'édifice surplombe la paroi rocheuse verticale sous laquelle passe la voie à ornière. Le site a été prospecté et relevé en 2015 ; le plan est également documenté par le relevé LiDAR CCFD Arlier (2011). On observe principalement des éboulis, des amoncellements de pierres et quelques fragments de murs en élévation.

Un ancien chemin d'accès excavé raccordé à la voie à ornières se dessine au nord-ouest du site. Il aboutit à une première terrasse bordée d'un mur éboulé, au nord de la crête. Quelques bases de murs subsistent en élévation, parmi lesquelles un angle de mur et un départ de tour semi-circulaire, très partiellement conservé. Les parements sont soit constitués de blocs de moyen appareil brochés avec soin, assisés et réglés, soit d'un assemblage de blocs taillés, de moellons ébauchés et de calages de petites pierres. Quelques blocs architecturaux ont été repérés en surface des éboulis : deux corbeaux dont un à trois rangs de consoles, un bloc chanfreiné et un élément mouluré indéterminé.

La crête accueille une plate-forme rectangulaire aplanie, de 8 à 10 m de large pour 30 m de long, entourée de murs marqués par un léger relief et divisée en trois à quatre espaces par des murs transversaux. Les élévations les mieux préservées se situent le long de la voie à ornière, de part et d'autre du passage taillé dans la roche. Au nord, un mur rectiligne de quelques mètres de long précède une base de tour semi-circulaire au fruit marqué. Un mur curviligne suivi d'un départ de mur rectiligne est visible au sud. Ces quatre murs présentent des parements très réguliers, assisés et réglés, constitués de blocs de moyen appareil soigneusement brochés ou piquetés.

Evolution de l'occupation

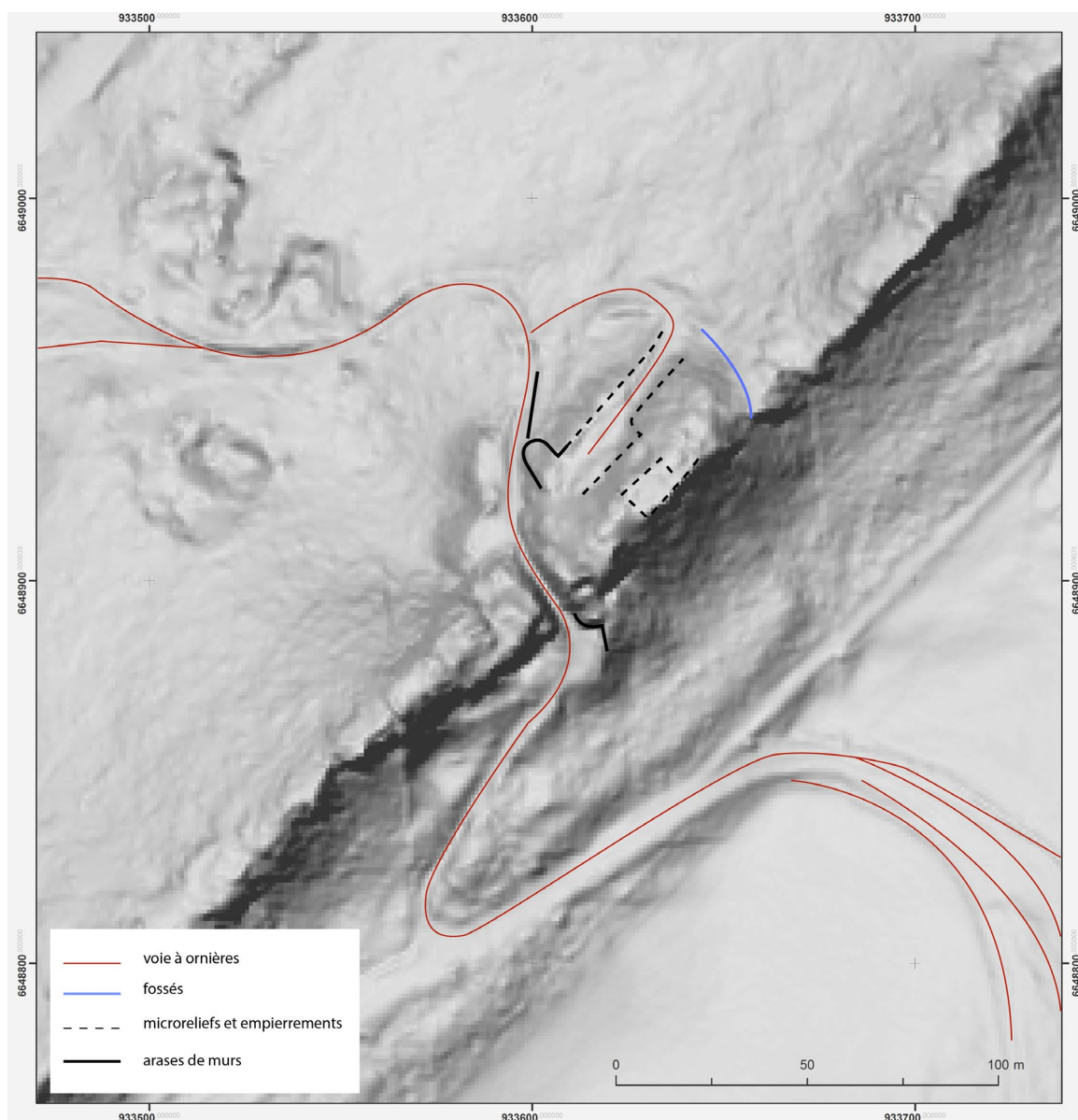
Existant vers 1240-1250 ; démantèlement, 1393 ; réparation, XVe s. ; réaménagement, 1490 ; abandon avant 1685

Bibliographie

Bourgon 1841, p. 352-358 ; Gros Lambert 1871, p. 271 ; Courtieu 1987, vol. 6, p. 3492-3495 ; CASRA, inv. Jeannin (CASRA)

Principales sources anciennes

ADD, 35 H 3 (1244) ; ADD, 1 B 1, p. 69 (1255) ; ADD, 1B37 (1393) ; ADD, 7 E 1350/1 (1468) ; 7 E 2764, f° 290 (1491) ; Clerc 1865 (1685)



Villers-sous-Chalamont - château de Chalamont (LiDAR CCFD Arlier, V. Chevassu, 2015).



A : courtine et base de tour à l'entrée nord du passage taillé.

B : Base de la tour sud-ouest..

C : éboulis et dénivelé marquant la limite nord-ouest de la plate-forme sommitale (cl. V. Chevassu 2015).

Commune Villers-sous-Chalamont

Notice n° 226

Lieu-dit Le Scay

Contexte géographique

Coordonnées Lambert II X 884033 Y 2217532 Lambert 93 X 933338,973 Y 6648627,60

Topographie Crête Z 875

Qualité localisation 3

Contexte actuel boisement

Connaissance de l'occupation

Structures archéologiques : topographie Chronologie : protohistorique/médiéval ?

Sources écrites :

Chronologie :

Etudes :

Qualité et fiabilité de l'information 0

N° site base Bibracte :

Typologie fortification de hauteur

Chronologie protohistorique / médiéval ?

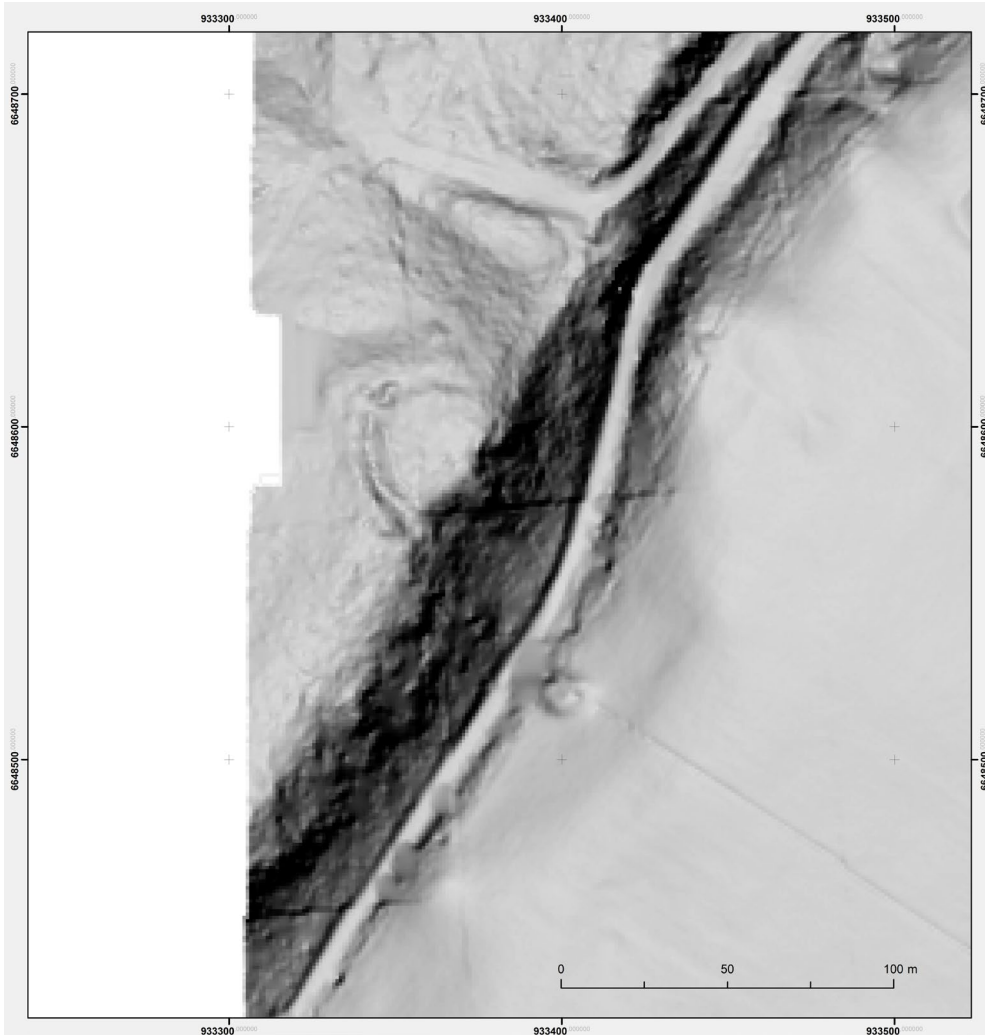
Fortification non datée sur la crête de la forêt de Scay, à 400 m au sud-ouest du château de Chalamont. Le relevé LiDAR permet de distinguer une enceinte semi-circulaire formée d'un fossé de 10 à 15 m de large profondément creusé dans le substrat au sud, moins marqué au nord, délimitant une plate-forme en fort relief. Le bord de la plate-forme est défendu par une enceinte marquée par un talus. Le centre est occupé par un espace plan. L'ensemble forme un demi-ovale régulier de 37 m de large, surplombant au sud-est les abrupts qui dominent la dépression occupée par le village de Boujailles. Un accès dirigé vers le nord-ouest interrompt le fossé et l'enceinte en leur milieu.

Evolution de l'occupation

Bibliographie

Inédit

Principales sources anciennes



Villers-sous-Chalamont - Le Scay (LiDAR CCFD Arlier, cartographie V. Chevassu, 2020).

2.3. Habitat rural



Localisation et numéros de notice des sites inventoriés.

Sommaire des sites inventoriés.

Notice	Commune	Lieu-dit			
227	Arçon	Arçon	292	Granges-Narboz	Granges Dessous
228	Arçon	La Chauz d'Arçon	293	Granges-Narboz	Granges Dessus
229	Arçon	Tout Vent	294	Granges-Narboz	Granges-Narboz
230	Arc-sous-Cicon	Arc-sous-Cicon	295	Hauterive-la-Fresse	Hauterive
231	Arc-sous-Montenot	Arc-sous-Montenot	296	Hauterive-la-Fresse	La Fresse
232	Arc-sous-Montenot	Bellague	297	Houtaud	Houtaud
233	Arc-sous-Montenot	Montenot	298	Jougne	Entre-les-Fourgs
234	Aubonne	Aubonne	299	Jougne	Jougne
235	Bannans	Bannans	300	Jougne	La Ferrière-sous-Jougne
236	Bians-les-Usiers	Bians-les-Usiers	301	Jougne	Les Echampés
237	Bians-les-Usiers	Pissenavache 1	302	La Chauz de Gilley	Grange des Crets/du Crêt
238	Bians-les-Usiers	Pissenavache 2	303	La Chauz de Gilley	La Chauz de Gilley
239	Bians-les-Usiers	Vons	304	La Cluse-et-Mijoux	Bourg de Joux
240	Bians-les-Usiers	Vons	305	La Cluse-et-Mijoux	La Cluse
241	Bonnevaux	Bonnevaux	306	La Cluse-et-Mijoux	Le Coin de la Roche
242	Boujailles	Boujailles	307	La Cluse-et-Mijoux	Le Frambourg
243	Bouverans	A Maufugey	308	La Cluse-et-Mijoux	Les Huets
244	Bouverans	Bouverans	309	La Cluse-et-Mijoux	Mont Gérot
245	Brey-et-Maison-du-Bois	Le Brey	310	La Cluse-et-Mijoux	Montpetot
246	Brey-et-Maison-du-Bois	Maison-du-Bois	311	La Longeville	La Longeville
247	Bugny	Bugny	312	La Longeville	Largillat
248	Bugny	Le Gros Bugny	313	La Planée	La Planée
249	Bugny	Le Petit Bugny	314	La Rivière-Drugeon	La Rivière-Drugeon
250	Bulle	Bulle	315	La Rivière-Drugeon	Montetorero / Tauriaco
251	Bulle	Pré Grémond	316	Labergement-Sainte-Marie	Beauregard
252	Chaffois	Chaffois	317	Labergement-Sainte-Marie	Champs Nouveaux
253	Chapelle-des-Bois	Chapelle-des-Bois / Granges Cham- pion	318	Labergement-Sainte-Marie	Derrière-le-Mont
254	Chapelle-des-Bois	Combe des Cives	319	Labergement-Sainte-Marie	Grange de Beaumont
255	Chapelle-des-Bois	La Chauz Sèche	320	Labergement-Sainte-Marie	Grange de la Taverne
256	Chapelle-d'Huin	Chapelle-d'Huin	321	Labergement-Sainte-Marie	Grange de Pahost
257	Chapelle-d'Huin	Le Souillot	322	Labergement-Sainte-Marie	Grange des Frêtes
258	Chatelblanc	La Chauz Choulet / Chauchoulet	323	Labergement-Sainte-Marie	Grange du Lac
259	Châtelblanc	Châtelblanc	324	Labergement-Sainte-Marie	Granges-Sainte-Marie
260	Chaux-Neuve	Le Cernois-Vuillet/Cernois-Veuillet	325	Labergement-Sainte-Marie	Labergement-Sainte-Marie
261	Chaux-Neuve	Chaux-Neuve	326	Labergement-Sainte-Marie	Montrainsant
262	Chaux-Neuve	Grand Cernois	327	Le Cruzet	Le Cruzet
263	Chaux-Neuve	Grange Thévenet	328	Les Alliés	L' Arcenet
264	Courvières	Courvières	329	Les Alliés	Les Alliés
265	Dommartin	Chapelle de Niainon 1	330	Les Combes	Les Combes
266	Dommartin	Dommartin	331	Les Combes	Remonot
267	Dommartin	Le Chant du Coq	332	Les Combes	Rondenel
268	Dompierre-les-Tilleuls	Dompierre-les-Tilleuls	333	Les Fins	Chez le Roy
269	Doubs	Crêt de la Rappe / Champ du Clos	334	Les Fins	Église des Renaudumonts
270	Doubs	Doubs	335	Les Fins	Le Bas de la Chauz
271	Evillers	Evillers	336	Les Fins	Les Fins
272	Fourcatier-et-Maison-Neuve	Fourcatier	337	Les Fins	Les Frénelots
273	Fourcatier-et-Maison-Neuve	Maison Neuve	338	Les Fins	Les Suchaux
274	Frasne	Ferme de Cessay	339	Les Fins	Meix Dos d'Âne
275	Frasne	Frasne	340	les Fourgs	Grange du Tour
276	Gellin	Combe du Soulat	341	Les Fourgs	La Vieille-Beuffarde
277	Gellin	Gellin	342	Les Fourgs	Le Vourbey
278	Gilley	Gilley	343	Les Fourgs	Le Vuitiau
279	Gilley	Le Lava	344	Les Fourgs	Les Buclés
280	Goux-les-Usiers	Goux-l'Église	345	Les Fourgs	Les Fourgs
281	Goux-les-Usiers	Goux-les-Usiers	346	Les Granges Narboz	X
282	Goux-les-Usiers	Scierie	347	Les Grangettes	Les Grangettes
283	Grand'Combe-Chateleu	Pont de la Roche	348	Les Gras	Champagne Dessous
284	Grand-Combe-Chateleu	Bois du Fourg	349	Les Gras	Champagne Dessus
285	Grand-Combe-Chateleu	Cornabey	350	Les Gras	Charoppey
286	Grand-Combe-Chateleu	Grand-Combe-Chateleu	351	Les Gras	le Cerneux
287	Grand-Combe-Chateleu	Le Mont	352	Les Gras	Le Dessus de la Fin
288	Grand-Combe-Chateleu	Les Cordiers	353	Les Gras	le Grand Mont
289	Grand-Combe-Chateleu	Les Douffrans	354	Les Gras	le Rozet
290	Grand-Combe-Chateleu	Moilleseule	355	Les Gras	les Baquods
291	Grand-Combe-Chateleu	Morestan	356	Les Gras	Les Gras
			357	Les Gras	les Seignes
			358	Les Gras	Nid-du-Fol

359	Les Gras	Théverot	429	Oye-et-Pallet	Oye
360	Les Hôpitaux-Neufs	Les Hôpitaux-Neufs	430	Oye-et-Pallet	Pallet
361	Les Hôpitaux-Vieux	Les Hôpitaux-Vieux	431	Petite-Chaux	Champvans
362	Les Longevilles-Mont-d'Or	Grange de la Coquille	432	Petite-Chaux	Petite-Chaux/Chaux des Turquoises
363	Les Longevilles-Mont-d'Or	Les Longevilles	433	Pontarlier	Cernois la Maîtresse
364	Les Pontets	Les Pontets	434	Pontarlier	Germinand
365	Les Villedieu	Les Villedieu	435	Pontarlier	Grange de St-Lazare
366	Levier	Arondel	436	Pontarlier	Les Etraches
367	Levier	Belle Faine	437	Pontarlier	Les Gravilliers
368	Levier	Grange Cardey	438	Pontarlier	Pontarlier
369	Levier	Grange du sieur Jacquot	439	Reculfoz	Reculfoz
370	Levier	Grange Myrra	440	Remoray-Boujeons	Boujeons
371	Levier	Granges-Maillot 1	441	Remoray-Boujeons	Chalet Guyon
372	Levier	Granges-Maillot 2	442	Remoray-Boujeons	Chalet Robelet
373	Levier	La Grosse-Hage	443	Remoray-Boujeons	Remoray
374	Levier	Le Chalet	444	Renédale	Renédale
375	Levier	Le Tartel	445	Rochejean	Grange des Echelles
376	Levier	L'Ermitage	446	Rochejean	Les Chasaux 1
377	Levier	Levier	447	Rochejean	Les Grands Champs
378	Maisons-du-Bois-Lièvrement	Le Beccus	448	Rochejean	Les Prés Gentet
379	Maisons-du-Bois-Lièvrement	Lièvrement	449	Rochejean	Rochejean
380	Maisons-du-Bois-Lièvrement	Maisons-du-Bois	450	Rochejean	Rochejean / Place de la Fontaine
381	Malbuisson	Le Vézenay	451	Rondefontaine	Rondefontaine
382	Malbuisson	Malbuisson	452	Saint-Antoine	Saint-Antoine
383	Malpas	Goutte d'Or	453	Sainte-Colombe	Bersandans
384	Malpas	Malpas	454	Sainte-Colombe	Sainte-Colombe
385	Malpas	Petit Malpas	455	Saint-Gorgon-Main	St-Gorgon
386	Métabief	Métabief	456	Saint-Point-Lac	Saint-Point
387	Montbenoit	Montbenoit	457	Sarrageois	En Pouille
388	Montflovain	Montflovain	458	Sarrageois	Grande Landoz
389	Montlebon	Derrrière-le-Mont	459	Sarrageois	Grange du Sapeau
390	Montlebon	Le Gardot	460	Sarrageois	Les Truches
391	Montlebon	Le Seignolet	461	Sarrageois	Petite Landoz
392	Montlebon	Montlebon	462	Sarrageois	Pré Berthet
393	Montlebon	Sur-la-Seigne	463	Sarrageois	Pré Loin
394	Montlebon	Sur-le-Fourg	464	Sarrageois	Sarrageois
395	Montperreux	Chaon	465	Sarrageois	Sépeaux/Sapeau
396	Montperreux	Chaudron	466	Septfontaines	Septfontaines
397	Montperreux	Montperreux	467	Sombacour	Sombacour
398	Morteau	Les Chézières	468	Sombacour	Sombacour
399	Morteau	Morteau	469	Sombacour	Usier 1
400	Mouthe	La Fraite	470	Sombacour	Usier 3/le Bourg
401	Mouthe	Le Bastier	471	Touillon-et-Loutelet	Loutelet
402	Mouthe	Chez Cornet	472	Touillon-et-Loutelet	Touillon
403	Mouthe	Grange Barthelin	473	Vanclans	Bourg dessus Cicon
404	Mouthe	Grange de la Planoy	474	Vanclans	Vanclans
405	Mouthe	Grange Dette	475	Vaux-et-Chantegrue	Chantegrue
406	Mouthe	Grange du Prieuré	476	Vaux-et-Chantegrue	Vaux
407	Mouthe	grange La Seigne	477	Verrières de Joux	Verrières de Joux
408	Mouthe	Grange Lautomme	478	Villedieu	Le Cernois
409	Mouthe	Grange Ravier	479	Ville-du-Pont	Grottes
410	Mouthe	grange Risol	480	Ville-du-Pont	Le mont de Spey
411	Mouthe	Grange Thiébaud	481	Ville-du-Pont	Les Jarrons
412	Mouthe	Granges de la Combe	482	Ville-du-Pont	Ville-du-Pont
413	Mouthe	Granges de la Forge	483	Villers-le-Lac	Creux Roncin
414	Mouthe	Granges de Labourie	484	Villers-le-Lac	Le Pissoux
415	Mouthe	La Cart	485	Villers-le-Lac	Le Saut du Doubs
416	Mouthe	La Fuche	486	Villers-le-Lac	Les Jobins
417	Mouthe	La Laizenette	487	Villers-le-Lac	Les Pertuis
418	Mouthe	Les Cerniers	488	Villers-le-Lac	Refuge du Grenier au Pissoux
419	Mouthe	les Loges	489	Villers-le-Lac	Route du Pissoux
420	Mouthe	Les Moves	490	Villers-le-Lac	Villers-le-Lac
421	Mouthe	Les Nicolets	491	Villers-sous-Chalamont	Grange de Gouailles
422	Mouthe	Mouthe	492	Villers-sous-Chalamont	Montorge
423	Mouthe	Pahouret	493	Villers-sous-Chalamont	Villers-sous-Chalamont
424	Mouthe	Pré Bouillet	494	Vuillecin	Champ du Vau
425	Mouthe	Pré Grandjean	495	Vuillecin	Chapelle Saint-Georges 1
426	Mouthe	Pré Lonchamp	496	Vuillecin	Douraize
427	Mouthe ?	Cerni Bugnet	497	Vuillecin	La Sablière
428	Ouhans	Ouhans	498	Vuillecin	Le Moulin

499	Vuillecin	Vuillecin
500	X	« Chiés de Nocton »
501	X	« Chiés Hemonnier »
502	X	« chiés le Brugnat »
503	X	« chiés le Cherdeneau »
504	X	« Chiés les Boschés »
505	X	« la Rive »
506	X	« le Sansoy »
507	X	« les Champs »
508	X	« Mont de Voix »
509	X	Le Boix

Commune Arçon

Notice n° 227

Lieu-dit Arçon

Contexte géographique

Coordonnées Lambert II X 907506,14 Y 2224315,52 Lambert 93 X 956850,499 Y 6655203,15

Topographie Z 844

Qualité localisation 2

Contexte actuel terrain bâti

Connaissance de l'occupation

Structures archéologiques : Chronologie :

Sources écrites : mentions Chronologie : XIIe - ...

Etudes :

Qualité et fiabilité de l'information 2

N° site base Bibracte :

Typologie habitat

Chronologie XIIe s. - actuel

Habitat proche de plusieurs occupations et nécropoles alto-médiévales (n° 1, 41, 229, 269, 529), mentionné à partir de 1141. Il est cité à cette date comme « grange » donnée à l'abbaye de Montbenoît. Des serfs appartenant à Montbenoît et à divers seigneurs locaux y sont cités durant les XIIe-XIIIe siècles. Le lieu dépend principalement des seigneuries de Montbenoît et Joux. Fief détenu par Jean de Joux vers 1400, par la famille Colin vers 1530-1600, puis à la famille Michaud ou Michaud d'Arçon (XVIIIe siècle). Chapelle vicariale à partir de la fin du XVe siècle (n° 2), moulins à la même époque (n° 510, 511), maison abbatiale au XVIIIe siècle (n° 180).

Evolution de l'occupation

Bibliographie

Barthelet 1853 ; Bourgon 1841 ; Mathez 1932 ; Gaillard 1973 ; Malfroy et al. 1992

Principales sources anciennes

ADD, 69 H 2 F 33, ed. Droz 1760, p. 210-211 (1141) ; ADD, 69 H

Commune	Arçon	Notice n°	228
Lieu-dit	La Chaux d'Arçon		

Contexte géographique

Coordonnées Lambert II X Y Lambert 93 X Y

Qualité localisation 2 Contexte actuel Z

Structures archéologiques :		Sources écrites :	
Connaissance du site :	<input type="text"/>	mentions	<input type="text"/>
Chronologie :	<input type="text"/>	XIIe - ...	<input type="text"/>
Etudes :	<input type="text"/>	Qualité de l'information	2

Typologie Chronologie

Mentionné à partir de 1178

Bibliographie

Principales sources anciennes

ADD, 69H 27, ed. Droz 1760, p. 217-219

Commune	Arçon	Notice n°	229
Lieu-dit	Tout Vent		

Contexte géographique

Coordonnées Lambert II X Y Lambert 93 X Y

Qualité localisation 2 Contexte actuel Z

Structures archéologiques :		Sources écrites :	
Connaissance du site :	<input type="text" value="concentration de mobilier"/>		<input type="text"/>
Chronologie :	<input type="text" value="Ier-IIIe ; Ve-VIIIe s."/>		<input type="text"/>
Etudes :	<input type="text" value="prospections, étude de mobilier"/>	Qualité de l'information	2

Typologie Chronologie

Site repéré en prospection par M. Sobritz. Lot de mobilier antique (céramique, scories, verre, clous) et un bord de pot attribuable à la période mérovingienne.

Bibliographie

Lefevre 2020

Principales sources anciennes

Commune	Arc-sous-Cicon	Notice n°	230
Lieu-dit	Arc-sous-Cicon		

Contexte géographique										
Coordonnées	Lambert II	X	907046,29	Y	2235852,92	Lambert 93	X	956490,461	Y	6666734,76
Qualité localisation	2		Contexte actuel	terrain bâti			Z	793		

Structures archéologiques :		Sources écrites :	
Connaissance du site :	<input type="text"/>	mentions <input type="text"/>	
Chronologie :	<input type="text"/>	XIIe - ... <input type="text"/>	
Etudes :	<input type="text"/>	Qualité de l'information 2	

Typologie	habitat <input type="text"/>	Chronologie	XIIe s. - actuel <input type="text"/>
-----------	------------------------------	-------------	---------------------------------------

Lieu habité cité à partir de 1148, alors doté d'un lieu de culte (n° 3). Dépend de la seigneurie de Cicon.

Bibliographie
Jouffroy 1927 ; Bouveresse 1979 ;

Principales sources anciennes
ADD, 69 H 125 (1148)

Commune	Arc-sous-Montenot	Notice n°	231
Lieu-dit	Arc-sous-Montenot		

Contexte géographique

Coordonnées Lambert II X Y Lambert 93 X Y

Qualité localisation 2 Contexte actuel Z

Structures archéologiques :		Sources écrites :	
Connaissance du site :	<input type="text"/>	mentions	<input type="text"/>
Chronologie :	<input type="text"/>	XIIIe - ...	<input type="text"/>
Etudes :	<input type="text"/>	Qualité de l'information	2

Typologie Chronologie

Lieu habité cité à partir de 1223. Doté d'un prieuré au XIVe siècle (n° 6). Il dépend de la seigneurie de Montenot et de l'abbaye de Goailles.

Bibliographie

Principales sources anciennes

Commune	Arc-sous-Montenot	Notice n°	232
Lieu-dit	Bellague		

Contexte géographique

Coordonnées Lambert II X Y Lambert 93 X Y

Qualité localisation 1 Contexte actuel Z

Structures archéologiques :		Sources écrites :	
Connaissance du site :	<input type="text"/>	mentions	<input type="text"/>
Chronologie :	<input type="text"/>	XVIIe	<input type="text"/>
Etudes :	<input type="text"/>	Qualité de l'information	2

Typologie Chronologie

Hameau disparu figuré notamment sur la carte de Cassini et sur une tibériade de 1660. Le site pourrait avoir été déserté dans la seconde moitié du XVIIe siècle.
Deux bâtiments isolés, des empièremments et les vestiges de petites parcelles formant une ellipse autour de l'habitat témoignent encore de l'emplacement du site.

Bibliographie

Principales sources anciennes

Commune Arc-sous-Montenot

Notice n° 233

Lieu-dit Montenot

Contexte géographique

Coordonnées Lambert II X 878097,65 Y 2219182,43 Lambert 93 X 927422,841 Y 6650327,71

Topographie Z 657

Qualité localisation 3

Contexte actuel

Connaissance de l'occupation

Structures archéologiques : vestiges bâtis en élévation et enfouis Chronologie : Moyen Âge central/tardif ?

Sources écrites : mentions Chronologie : XIIIe-XVIIe s.

Etudes : Etude historique, relevé topographique, prospections

Qualité et fiabilité de l'information 3

N° site base Bibracte :

Typologie bourg castral

Chronologie XIIIe - XVIIe s.

Petit peuplement péricastal associé au château de Montenot (n° 182). Le château, mentionné à partir de 1261, est abandonné entre 1584 et 1660. Le bourg n'est mentionné qu'en 1374 (« château et bourg de Montenot »).

Aujourd'hui densément boisée et enfouie sous les éboulis, la fortification occupe trois plates-formes au sommet d'un relief ovale bien repérable. Le bourg pourrait avoir occupé la plate-forme inférieure, mais aucun indice ne permet de le localiser de manière plus précise et A. Bouvard ne tente aucune conjecture à ce sujet (Bouvard 1999).

Deux terrassements rectangulaires autour d'une voie cavée passant au sud entre le château et la route actuelle, évoquent également d'anciennes habitations, peut-être contemporaines du château.

Evolution de l'occupation

Bibliographie

Fiche Y. Jeannin SRA ; Courtieu 1987, vol. 2, p. 146 ; Bouvard 1999, vol. 1, p. 36-40 ; Delsalle 2015, p. 55-70, XI-XXIII

Principales sources anciennes

CHC, p. 180, 392 (1261) ; ADD, 7 E 1341 (1374) ; EAC 903 N 8, ed. Delsalle 2015, p. 55-70, XI-XXIII (1660)

Commune Aubonne

Notice n° 234

Lieu-dit Aubonne

Contexte géographique

Coordonnées Lambert II X Y Lambert 93 X Y

Qualité localisation Contexte actuel Z

Structures archéologiques :

Sources écrites :

Connaissance du site :

mentions

Chronologie :

XIIe - ...

Etudes :

Qualité de l'information

Typologie

Chronologie

Lieu habité cité en 1148, « villa » dans le territoire de laquelle se situent les églises de Saint-Gorgon et Arc. Lieu de culte dépendant de l'église de Saint-Gorgon. Un fief et une famille noble y sont attestés dans les années 1240-1310.

Bibliographie

Bourgon 1841 ; Courtieu 1987, vol. 1, p. 160

Principales sources anciennes

ADD, 69 H 125 (1148) ; ADD, 69 H 125, ed. Droz 1760, p. 235-236 (1242)

Commune Bannans

Notice n° 235

Lieu-dit Bannans

Contexte géographique

Coordonnées Lambert II X 897237,22 Y 2216941,75 Lambert 93 X 946526,849 Y 6647924,14

Topographie Z 813

Qualité localisation 2

Contexte actuel terrain bâti

Connaissance de l'occupation

Structures archéologiques : concentration de mobilier

Chronologie : IVe-VIIIe s.

Sources écrites : mentions

Chronologie : XIe - ...

Études : prospections, étude de mobilier

Qualité et fiabilité de l'information 2

N° site base Bibracte :

Typologie habitat

Chronologie IVe - VIIIe s. ; XIe s. - actuel

Découverte de pierre ollaire (IVe-VIIIe siècle ?) à proximité du noyau villageois (rue des Tourbières).
Habitat mentionné comme « villa » au début du XIe siècle. Lieu de culte cité au début du XIe siècle (n° 10). Des droits seigneuriaux y sont détenus par les monastères de Romainmôtier, Montbenoît et Mont-Sainte-Marie, les sires de Salins, de Joux et divers chevaliers locaux. Une famille seigneuriale de Bannans est attestée à partir de 1266 et jusqu'au XVe siècle. Le fief détenu par Romainmôtier passe à la famille parlementaire Barillet à partir du XVIe siècle, puis à la famille Marchant, de Salins, au XVIIe siècle. Présence d'une maison seigneuriale du « maire » de Bannans, représentant l'abbaye de Romainmôtier (n° 183).

Evolution de l'occupation

Bibliographie

Bourgon 1841 ; Barthelet 1858, p. 89 ; Courtieu 1987, vol. 2, p. 219-220 ; Lefevre 2020, vol. 2, p. 16-17

Principales sources anciennes

CR, p. 468, 461 (v. 1000) ; CHC, p. 80 (1266)

Commune	Bians-les-Usiers	Notice n°	236
Lieu-dit	Bians-les-Usiers		

Contexte géographique			
Coordonnées	Lambert II X	899105,18	Y 2225352,85
	Lambert 93 X	948465,620	Y 6656311,98
Qualité localisation	2	Contexte actuel	terrain bâti
		Z	748

Structures archéologiques :		Sources écrites :	
Connaissance du site :		mentions	
Chronologie :		XIIIe - ...	
Etudes :		Qualité de l'information	2

Typologie	habitat	Chronologie	XIIIe s. - actuel
Lieu habité mentionné à partir du XIIIe siècle, dépendant de la seigneurie d'Usiers, formant la communauté du val d'Usier ou des Usiers avec les villages voisins de Sombacour et Goux. Le terme d'Usier ou des Usiers désigne aussi le groupe de trois villages juxtaposés formé par Goux, Bians et Sombacour. Chapelle vicariale existante avant 1722 (n° 12). Le village présente une structure de village-rue avec parcellaire laniéré perpendiculaire évoquant le type du "waldhufendorf", interprété comme indice d'une création ou d'une réorganisation de l'habitat (Kreisel 1969).			
Bibliographie			
Bourgon 1841 ; Kreisel 1969 ; Malfroy et al. 1981 ; Courtieu 1987, vol. 2, P. 377			
Principales sources anciennes			
ADD, B 407 (1266)			

Commune	Bians-les-Usiers	Notice n°	237
Lieu-dit	Pissenavache 1		

Contexte géographique			
Coordonnées	Lambert II X	900682,22	Y 2224465,77
	Lambert 93 X	950033,681	Y 6655412,07
Qualité localisation	2	Contexte actuel	
		Z	861

Structures archéologiques :		Sources écrites :	
Connaissance du site :		mentions	
Chronologie :		XIIe-XVIIIe s.	
Etudes :		Qualité de l'information	3

Typologie	Grange monastique	Chronologie	XIIe - XVIIIe s.
Grange d'Usier ou de Pissenavache, détenue par l'abbaye cistercienne de Mont-Sainte-Marie (n° 76) suite à une donation de terres et droits d'usages par le sire d'Usier en 1196. De nombreuses donations viennent grossir les possessions des moines dans ce secteur durant les XIIIe-XIVe siècles. L'implantation donne naissance à un hameau au cours de l'époque moderne (n° 238), auquel s'adjoint une chapelle (n° 11).			
Bibliographie			
Barthelet 1858 ; Malfroy et al. 1981 ; Courtieu 1987, vol. 2, p. 377, 378 ; Locatelli 1999 ; Bonvalot 2004			
Principales sources anciennes			
ADD, 64 H 9, ed. Locatelli 1999, p. 58-59 (1196) ; ADD, 64 H 126-145, 130-136			

Commune	Bians-les-Usiers	Notice n°	238
Lieu-dit	Pissenavache 2		

Contexte géographique

Coordonnées Lambert II X Y Lambert 93 X Y

Qualité localisation Contexte actuel Z

Structures archéologiques :		Sources écrites :	
Connaissance du site :	<input type="text"/>	mentions	<input type="text"/>
Chronologie :	<input type="text"/>	XVe- ...	<input type="text"/>
Etudes :	<input type="text"/>	Qualité de l'information	<input type="text" value="2"/>

Typologie Chronologie

Hameau formé à partir de la grange monastique détenue en ce lieu par l'abbaye du Mont-Sainte-Marie (n° 76). À partir des années 1440, l'exploitation du domaine des moines est réalisée par plusieurs familles d'exploitants logées dans quelques fermes juxtaposées. Le hameau forme un groupe de six à sept bâtiments au XVIIIe et XIXe siècle.

Bibliographie

Principales sources anciennes

Commune	Bians-les-Usiers	Notice n°	239
Lieu-dit	Vons		

Contexte géographique

Coordonnées Lambert II X Y Lambert 93 X Y

Qualité localisation Contexte actuel Z

Structures archéologiques :		Sources écrites :	
Connaissance du site :	<input type="text"/>	mentions	<input type="text"/>
Chronologie :	<input type="text"/>	XIIIe - ...	<input type="text"/>
Etudes :	<input type="text"/>	Qualité de l'information	<input type="text" value="2"/>

Typologie Chronologie

Mentionné à partir de 1298. Le site accueille à partir du XIIIe siècle une grange monastique (n° 240).

Bibliographie

Principales sources anciennes

Commune	Bians-les-Usiers	Notice n°	240
Lieu-dit	Vons		

Contexte géographique										
Coordonnées	Lambert II	X	899485	Y	2225923	Lambert 93	X	948850,025	Y	6656878,38
Qualité localisation	2		Contexte actuel					Z	743	

		Structures archéologiques :			Sources écrites :			
Connaissance du site :				mentions				
Chronologie :				XIIIe — XVIIIe s.				
Etudes :				Qualité de l'information		3		

Typologie	Grange monastique	Chronologie	XIIIe - XVIIIe s.
-----------	-------------------	-------------	-------------------

Grange monastique dépendant de l'abbaye du Mont-Sainte-Marie (n° 76), citée à partir de 1249 ou 1266. De nombreuses donations et acquisitions accroissent les domaines des moines sur ce territoire durant les XIIIe et XIVe siècles.

La grange est localisée au sud-ouest du hameau actuel par N. Bonvalot. On n'y observe pas de vestiges bâtis anciens (Bonvalot 2004 ; observations 2016).

Bibliographie

Barthelet 1858 ; Courtieu 1987, vol. 2, p. 377 ; Malfroy et al. 1981 ; Locatelli 1999 ; Bonvalot 2004

Principales sources anciennes

ADD, 64 H ; 64 H 137-145 (1266-XVIIIe s.)

Commune	Bonnevaux	Notice n°	241
Lieu-dit	Bonnevaux		

Contexte géographique

Coordonnées Lambert II X Y Lambert 93 X Y

Qualité localisation 2 Contexte actuel Z

Structures archéologiques :		Sources écrites :	
Connaissance du site :	<input type="text"/>	mentions	<input type="text"/>
Chronologie :	<input type="text"/>	XIe - ...	<input type="text"/>
Etudes :	<input type="text"/>	Qualité de l'information	2

Typologie Chronologie

Lieu habité mentionné à partir du XIIe siècle Dépendance de la seigneurie de Joux (XIIe-XIIIe siècles) puis de la seigneurie de la Rivière. Église filiale de la Rivière, XVe siècle (n° 13).

Bibliographie
Bourgon 1841 ; Droz 1760, p. 182

Principales sources anciennes
CHC, p. 419 (1250)

Commune	Boujailles	Notice n°	242
Lieu-dit	Boujailles		

Contexte géographique

Coordonnées Lambert II X Y Lambert 93 X Y

Qualité localisation 2 Contexte actuel Z

Structures archéologiques :		Sources écrites :	
Connaissance du site :	<input type="text"/>	mentions	<input type="text"/>
Chronologie :	<input type="text"/>	XIe - ...	<input type="text"/>
Etudes :	<input type="text"/>	Qualité de l'information	2

Typologie Chronologie

Lieu habité mentionné en 862 (« *villa Botgallia* »), sur l'itinéraire Salins-Pontarlier. Église paroissiale, 1215 (n° 14). Dépendance de la seigneurie de Chalamont.

Bibliographie
Bourgon 1841 ; Courtieu 1987, vol. 2, p. 463

Principales sources anciennes
Heiric d'Auxerre, *Miracula sancti Germani*, ed. Duru 1864

Commune Bouverans

Notice n° 243

Lieu-dit A Maufugey

Contexte géographique

Coordonnées Lambert II X 895247 Y 2213581 Lambert 93 X 944509,412 Y 6644583,41

Topographie Z 824

Qualité localisation 3

Contexte actuel terrain bâti

Connaissance de l'occupation

Structures archéologiques : vestiges bâtis enfouis ; mobilier

Chronologie : XIe-XIIIe s.

Sources écrites :

Chronologie :

Etudes : fouille récente

Qualité et fiabilité de l'information 3

N° site base Bibracte :

Typologie habitat

Chronologie XIe - XIIIe s.

Une fouille de diagnostic en périphérie du village (Billoin 2014) a révélé un bâtiment maçonné rectangulaire de 9,30 m par 10,60 m, occupé durant les XIe-XIIIe siècles. Les murs sont constitués de blocs calcaires ébauchés et de boulets morainiques liés avec du mortier de chaux : seules les fondations sont encore visibles. Un trou de poteau et une base de cloison ont été repérés à l'intérieur de l'édifice.

Des éléments de céramique, des scories et deux fragments de pierre ollaire (occupation alto-médiévale antérieure ?) ont été recueillis.

Malgré ce mobilier modeste, la largeur et la qualité des maçonneries incitent à voir dans ce bâtiment une grange seigneuriale ou une implantation privilégiée.

Evolution de l'occupation

Bibliographie

Billoin 2014

Principales sources anciennes

Commune Bouverans

Notice n° 244

Lieu-dit Bouverans

Contexte géographique

Coordonnées Lambert II X Y Lambert 93 X Y

Qualité localisation Contexte actuel Z

Structures archéologiques :

Sources écrites :

Connaissance du site :

mentions

Chronologie :

XIe - ...

Etudes :

Qualité de l'information

Typologie

Chronologie

Lieu habité mentionné dans les premières années du XIe siècle (« *villa, que dicitur, bovenens* »). Nécropole alto-médiévale (n° 15). Vestiges archéologiques d'une construction maçonnée des XIe-XIIIe siècles en bordure de l'habitat actuel, peut-être grange seigneuriale ? (n° 243). Église filiale citée en 1190 (n° 16). Dépendance des seigneuries de Joux et La Rivière.

Bibliographie

Bourgon 1841 ; Courtieu 1987, vol. 2, p. 485- 486

Principales sources anciennes

CR, p. 472

Commune Brey-et-Maison-du-Bois

Notice n° 245

Lieu-dit Le Brey

Contexte géographique

Coordonnées Lambert II X Y Lambert 93 X Y

Qualité localisation Contexte actuel Z

Structures archéologiques :

Sources écrites :

Connaissance du site :

mentions

Chronologie :

XIIIe - ...

Etudes :

Qualité de l'information

Typologie

Chronologie

Lieu habité mentionné au XIIIe siècle. Il s'agit d'un habitat de faible importance dépendant des seigneuries de Mouthe et Rochejean, dont les habitants intégrés à la communauté du val de Mouthe. Chapelle vicariale créée au XVIIe siècle.

Bibliographie

Bourgon 1841 ; Musy 1930 ; Courtieu 1987, vol. 2, p. 551

Principales sources anciennes

Commune	Brey-et-Maison-du-Bois	Notice n°	246
Lieu-dit	Maison-du-Bois		

Contexte géographique			
Coordonnées	Lambert II X	897375,9	Y 2200634,22
	Lambert 93 X	946525,054	Y 6631629,46
Qualité localisation	2	Contexte actuel	terrain bâti
		Z	978

Structures archéologiques :		Sources écrites :	
Connaissance du site :	vestiges bâtis en élévation	mentions	
Chronologie :	XVIIe s.	XVe s. - ...	
Etudes :		Qualité de l'information	2

Typologie	habitat	Chronologie	XVe s. - actuel
-----------	---------	-------------	-----------------

Lieu habité attesté à partir du XVe siècle.
 La ferme dite « Maison Baverel » présente un riche décor architectural du XVIIe siècle et intègre des remplois du XVIe siècle : on y remarque en façade un portail à encadrement bossagé, avec fronton et niche pourvue d'une statue de la Vierge à l'Enfant. Le tuyé porte le millésime de 1676, une niche qui y est placée celui de 1654, un bloc visible à l'extérieur, apparemment en remploi, celui de 1670. Des fragments de fenêtres en remploi sont attribuables au XVIe siècle.

Bibliographie

Garneret 1950, p. 233-241 ; Bouquin et al. 2001, p. 750

Principales sources anciennes

ADD, 64 H 87 (1406)

Commune	Bugny	Notice n°	247
Lieu-dit	Bugny		

Contexte géographique			
Coordonnées	Lambert II X	905315,17	Y 2229472,20
	Lambert 93 X	954705,815	Y 6660374,34
Qualité localisation	2	Contexte actuel	terrain bâti
		Z	861

Structures archéologiques :		Sources écrites :	
Connaissance du site :		mentions	
Chronologie :		XIIe - ...	
Etudes :		Qualité de l'information	2

Typologie	habitat	Chronologie	XIIe s. - actuel
-----------	---------	-------------	------------------

Lieu habité cité en 1189 en tant que grange dépendante de l'abbaye de Montbenoit. Une chapelle vicariale y est construite en 1673. Des écarts ou granges appelés Petit et Gros Bugny sont mentionnés au XVIIe siècle.

Bibliographie

Barthelet 1853 ; Gaillard 1973 ; Courtieu 1987, vol. 2, p. 562 ; Malfroy et al. 1992

Principales sources anciennes

ADD, 69 H 26, ed. Droz 176, p. 221-225 (1189)

Commune	Bugny	Notice n°	248
Lieu-dit	Le Gros Bugny		

Contexte géographique

Coordonnées Lambert II X Y Lambert 93 X Y

Qualité localisation Contexte actuel Z

Structures archéologiques :		Sources écrites :	
Connaissance du site :	<input type="text"/>	mentions	<input type="text"/>
Chronologie :	<input type="text"/>	XVIIe - ...	<input type="text"/>
Etudes :	<input type="text"/>	Qualité de l'information	<input type="text" value="2"/>

Typologie	<input type="text" value="habitat"/>	Chronologie	<input type="text" value="XVIIe s. - actuel"/>
Habitat mentionné comme grange au XVIIe siècle.			
Bibliographie			
<input type="text" value="Barthelet 1853, p. 104"/>			
Principales sources anciennes			
<input type="text" value="ADD, 69 H 77"/>			

Commune	Bugny	Notice n°	249
Lieu-dit	Le Petit Bugny		

Contexte géographique

Coordonnées Lambert II X Y Lambert 93 X Y

Qualité localisation Contexte actuel Z

Structures archéologiques :		Sources écrites :	
Connaissance du site :	<input type="text"/>	mentions	<input type="text"/>
Chronologie :	<input type="text"/>	XVIIe - ...	<input type="text"/>
Etudes :	<input type="text"/>	Qualité de l'information	<input type="text" value="2"/>

Typologie	<input type="text" value="habitat"/>	Chronologie	<input type="text" value="XVIIe s. - actuel"/>
Mentionné à partir de 1670.			
Bibliographie			
<input type="text" value="Courtieu 1987, vol. 2, p. 563"/>			
Principales sources anciennes			
<input type="text"/>			

Commune	Bulle	Notice n°	250
Lieu-dit	Bulle		

Contexte géographique

Coordonnées	Lambert II	X	896017,88	Y	2217792,63	Lambert 93	X	945315,876	Y	6648784,80
Topographie									Z	827
Qualité localisation	2		Contexte actuel		terrain bâti					

Connaissance de l'occupation

Structures archéologiques :		Chronologie :		
Sources écrites :	mentions	Chronologie :	XIe ? XIIIe - ...	
Etudes :				
Qualité et fiabilité de l'information	2		N° site base Bibracte :	

Typologie	habitat	Chronologie	XIe s. ? XIIIe s. - actuel
-----------	---------	-------------	----------------------------

Des inhumations alto-médiévales et des « monnaies romaines » sont signalées à proximité de l'habitat actuel (n° 22). L'habitat pourrait être mentionné dès le Xe siècle si on l'identifie au lieu-dit « *Ad Stabulos* », cité dans la chronique de Saint-Bénigne de Dijon et dépendant de cette abbaye à la fin du haut Moyen Âge (Bourgon 1841, p. 9-10, 30, 38, 296). Il est mentionné de manière plus certaine en 1084.

Passage de la voie Salins-Pontarlier, XIIIe siècle ; chapelle, XVIIe siècle (n° 21). Dépendance de la paroisse de Bannans et des seigneuries de Pontarlier et Joux.

Evolution de l'occupation

--

Bibliographie

Bourgon 1841, p. 349-352

Principales sources anciennes

Chronique de St-Bénigne de Dijon, ed. Bougaud, Garnier 1875 ; CR, p. 465
--

Commune	Bulle	Notice n°	251
Lieu-dit	Pré Grémond		

Contexte géographique

Coordonnées	Lambert II	X	894806	Y	2219288	Lambert 93	X	944117,902	Y	6650289,32
Topographie									Z	857
Qualité localisation	2				Contexte actuel					

Connaissance de l'occupation

Structures archéologiques :	concentration de mobilier	Chronologie :	1er apr. J.-C. - XIe s.	
Sources écrites :			Chronologie :	
Etudes :	prospections, étude de mobilier			
Qualité et fiabilité de l'information	2		N° site base Bibracte :	

Typologie	habitat	Chronologie	1er s. apr. J.-C. - XIe s.
-----------	---------	-------------	----------------------------

Occupation disparue, aujourd'hui en prairie, repérée par M. Sobritz prospectée à plusieurs reprises (M. Sobritz, M. Dichamp, siècle Lehmann, V. Chevassu). Les ramassages anciens ont permis de recueillir un important lot de mobilier principalement antique, associé notamment à des scories (Lehmann 2017 ; Lefevre 2020). Le mobilier céramique suggère une implantation au cours du 1er siècle apr. J.-C. Un bol caréné témoigne d'une occupation toujours en cours à la charnière des IIIe-IVe siècles. La présence de diverses productions de Sevrey montre ensuite que l'occupation perdure jusqu'au XIe siècle (expertise A. Saggese ; Lefevre 2020). Le site n'apparaît pas dans les textes.

Evolution de l'occupation

--

Bibliographie

Lehmann 201è ; Lefevre 2020

Principales sources anciennes

--

Commune	Chaffois	Notice n°	252
Lieu-dit	Chaffois		

Contexte géographique

Coordonnées Lambert II X Y Lambert 93 X Y

Qualité localisation Contexte actuel Z

Structures archéologiques :		Sources écrites :	
Connaissance du site :	<input type="text" value="concentration de mobilier"/>	<input type="text" value="mentions"/>	
Chronologie :	<input type="text" value="antique ; alto-médiéval"/>	<input type="text" value="XIe - ..."/>	
Etudes :	<input type="text" value="prospections, étude de mobilier"/>	Qualité de l'information <input type="text" value="3"/>	

Typologie Chronologie

Des indices d'occupation antique (céramique) et alto-médiévale (pierre ollaire) ont été relevés en prospection dans le village actuel (M. Sobritz ; Lefevre 2020). Une nécropole mérovingienne s'implante également en bordure de cet habitat (n° 25). La première mention écrite date de 1000 ; l'habitat est alors cité comme une « villa » comprenant des biens possédés ou revendiqués par l'abbaye de Romainmôtier et par divers féodaux de la région. Une famille noble de Chaffois apparaît durant les XIe-XIIIe siècles, puis une église paroissiale est mentionnée à partir de 1217 (n° 23).

Bibliographie

Droz 1760, p. 178 ; Bourgon 1841 ; Courtieu 1987, vol. 2, p. 611 ; Lefevre 2020

Principales sources anciennes

CR, p. 464, 472 (XIe s.)

Commune	Chapelle-des-Bois	Notice n°	253
Lieu-dit	Chapelle-des-Bois / Granges Champion		

Contexte géographique

Coordonnées	Lambert II X	889219,07	Y	2184406,81	Lambert 93 X	938235,721	Y	6615486,44	
Topographie								Z	1083
Qualité localisation	2		Contexte actuel	terrain bâti					

Connaissance de l'occupation

Structures archéologiques :		Chronologie :		
Sources écrites :	mentions	Chronologie :	XVIe - ...	
Etudes :				
Qualité et fiabilité de l'information	3		N° site base Bibracte :	

Typologie	habitat	Chronologie	XVIe s. - actuel
------------------	---------	--------------------	------------------

Lieu habité attesté à partir des XIVe-XVe siècles, alors occupé par un groupe d'habitats d'estive dénommé granges Champion, lié à l'exploitation des pâtures d'altitude par les habitants des Foncines et de Châtelblanc.

Une évolution progressive vers l'établissement d'un habitat groupé permanent se déroule durant les XVIe-XVIIe siècles : de premiers habitats permanents sont mentionnés dans la première moitié du XVIe siècle, puis la combe est divisée en bandes de terrain données en accensement autour de 1550-1615. Un moulin et une scierie hydraulique sont implantés en 1554 (n° 524). Une chapelle vicariale est créée en 1640 et devient paroissiale en 1745 (n° 26).

Quelques vestiges d'architecture civile avec millésimes des XVIe-XVIIe siècles. Village éclaté formé de maisons isolées les unes des autres alignées le long des axes traversant la combe et associées à de grandes parcelles de terrain transversales au relief. Cette structure est directement liée à l'organisation initiale des granges d'estive et aux accensements successifs. De nombreuses maisons ruinées sont repérables sur les relevés LiDAR (PubPrivLand 2019) entre les habitations actuelles ou en bordure du groupement.

Evolution de l'occupation


--

Bibliographie

Bourgeois-Moine 1898 (manuscrit inédit, copie CASRA) ; Musy 1930 ; Michaud-Nérard 1972 ; Courtieu 1987, vol. 2, p. 661, 666 ; Bourgeois 1994 (manuscrit inédit, copie CASRA) ; Bono 1996 ; Quinson, Reynet 2004

Principales sources anciennes

--



Chapelle-des-Bois - Bas des Prés Hauts, vestiges d'habitats modernes ruinés (LiDAR PubPrivLand Risoux 2019, cartographie V. Chevassu, 2020).

Commune

Notice n°

Lieu-dit

Contexte géographique

Coordonnées Lambert II X Y Lambert 93 X Y

Topographie Z

Qualité localisation

Contexte actuel

Connaissance de l'occupation

Structures archéologiques : Chronologie :

Sources écrites : Chronologie :

Etudes :

Qualité et fiabilité de l'information

N° site base Bibracte :

Typologie

Chronologie

Habitat éclaté aligné autour de l'axe traversant le centre de la dépression. La structuration actuelle se mettrait en place au cours des XVIe-XVIIe siècles.

La maison Michaud est une ferme à tuyé, pignons saillants et avant-toit datée du XVIIe siècle et notamment pourvue d'un millésime de 1689. L'édifice a été restauré à la fin du XXe siècle pour devenir un écomusée. De nombreux habitats ruinés modernes et contemporains, insérés dans l'organisation parcellaire décrite plus haut, sont visibles sur le terrain et apparaissent sur les relevés LiDAR.

Evolution de l'occupation

Bibliographie

Bourgeois-Moine 1898 (manuscrit inédit, copie CASRA) ; Musy 1930 ; Michaud-Nérard 1972 ; Bourgeois 1994 (manuscrit inédit, copie CASRA) ; Bono 1996 ; Quinson, Reynet 2004

Principales sources anciennes

Commune	Chapelle-des-Bois	Notice n°	255
Lieu-dit	La Chaux Sèche		

Contexte géographique

Coordonnées Lambert II X Y Lambert 93 X Y

Qualité localisation 2 Contexte actuel Z

Structures archéologiques :		Sources écrites :	
Connaissance du site :	<input type="text"/>	mentions	<input type="text"/>
Chronologie :	<input type="text"/>	XVIIe - ...	<input type="text"/>
Etudes :	<input type="text"/>	Qualité de l'information	2

Typologie	<input type="text" value="habitat saisonnier"/>	Chronologie	<input type="text" value="XVIIe s. - actuel"/>
<p>Habitat existant en 1632. Son appartenance seigneuriale est débattue lors des délimitations territoriales entre Suisses et Comtois ; il est aujourd'hui partagé entre les communes de Chapelle-des-Bois et Bellefontaine (Jura).</p> <p>La clairière présente des habitats ruinés et un chalet encore occupé.</p>			
Bibliographie			
<input type="text" value="Musy 1930, 1, p. 71"/>			
Principales sources anciennes			
<input type="text"/>			

Commune	Chapelle-d'Huin	Notice n°	256
Lieu-dit	Chapelle-d'Huin		

Contexte géographique

Coordonnées Lambert II X Y Lambert 93 X Y

Qualité localisation 2 Contexte actuel Z

Structures archéologiques :		Sources écrites :	
Connaissance du site :	<input type="text"/>	mentions	<input type="text"/>
Chronologie :	<input type="text"/>	XIIe - ...	<input type="text"/>
Etudes :	<input type="text"/>	Qualité de l'information	2

Typologie	<input type="text" value="habitat"/>	Chronologie	<input type="text" value="XIIe s. - actuel"/>
<p>Lieu habité cité dès le XIIe siècle, alors doté d'un lieu de culte (n° 28). Droits seigneuriaux dépendants de Montbenoît et de la châtellenie de Chalamont. Greniers à sel du XVIIe et du XVIIIe siècle.</p>			
Bibliographie			
<input type="text" value="Bourgon 1841 ; Courtieu 1987, vol. 2, p. 668"/>			
Principales sources anciennes			
<input type="text" value="ADD, 69 H 2, F 33, ed. Droz 1760, p. 210-211 (1141)"/>			

Commune	Chapelle-d'Huin	Notice n°	257
Lieu-dit	Le Souillot		

Contexte géographique										
Coordonnées	Lambert II	X	893740,93	Y	2222597,44	Lambert 93	X	943082,219	Y	6653605,11
Qualité localisation	2		Contexte actuel	terrain bâti				Z	833	

Structures archéologiques :			Sources écrites :			
Connaissance du site :				mentions		
Chronologie :				XIVe - ...		
Etudes :				Qualité de l'information 2		

Typologie	habitat	Chronologie	XIVe s. - actuel
Hameau cité comme « ville neuve » en 1324 et 1355. Chapelle mal datée, antérieure au XVIIIe siècle (n° 27).			
Bibliographie			
Bourgon 1841 ; Courtieu 1987, vol. 2, p. 668			
Principales sources anciennes			
ADD, 69 H 82 (1324)			

Commune	Chatelblanc	Notice n°	258
Lieu-dit	La Chaux Choulet / Chauchoulet		

Contexte géographique										
Coordonnées	Lambert II	X	8888281	Y	2192497	Lambert 93	X	937367,959	Y	6623566,63
Qualité localisation	2		Contexte actuel	terrain bâti				Z	939	

Structures archéologiques :			Sources écrites :			
Connaissance du site :				mentions		
Chronologie :				XIVe - ...		
Etudes :				Qualité de l'information 2		

Typologie	habitat	Chronologie	XIVe s. - actuel
Habitat mentionné à partir de 1364, dépendant de la châtellenie de Châtelblanc.			
Bibliographie			
Principales sources anciennes			
Clerc, Suchet 1867, p. 459 (1364)			

Commune	Châtelblanc	Notice n°	259
Lieu-dit	Châtelblanc		

Contexte géographique

Coordonnées Lambert II X Y Lambert 93 X Y

Topographie

Z

Qualité localisation Contexte actuel

Connaissance de l'occupation

Structures archéologiques : Chronologie :

Sources écrites : Chronologie :

Etudes :

Qualité et fiabilité de l'information N° site base Bibracte :

Typologie Chronologie

Bourg castral fondé par Jean de Chalon-Arly après l'inféodation des Hautes Joux par l'abbé de Saint-Claude, entre 1266 et 1303, mentionné pour la première fois en 1303. La charte de franchises évoque une enceinte fortifiée qui n'a peut-être jamais été construite, qui n'est pas mentionnée par la suite, notamment dans un toisé du bourg réalisé en 1498, et dont il ne reste aucun vestige bâti (Bouvard 1999 ; LiDAR PubPrivLand 2019). Château (?) très discret dans les textes comme sur le terrain (n° 186). Dépendance des paroisses de Mouthe puis Chaux-Neuve, chapelle vicariale en 1633 (n° 29).

Le bourg castral initial semble être dans la partie sud ou médiane du noyau villageois actuel. Il est limité à l'ouest par un fort escarpement, et au sud par un petit fossé qui pourrait également être lié à la localisation, incertaine, du château. On remarque un seul vestige bâti potentiellement antérieur au XVIIIe siècle : il s'agit d'une maison pourvue d'une tour semi-circulaire, peut-être un escalier en vis hors œuvre du XVe ou du XVIe siècle ?

Evolution de l'occupation

Bibliographie

Jeannin 1981, p. 35 ; Musy 1930 ; Michaud-Nérard 1972 ; Courtieu 1987, vol. 2, p. 711 ; Bourgeois 1994 (manuscrit inédit, copie CASRA) ; Bouvard 1999, vol. 2, p. 135-141 ; Bouquin et al. 2001, p. 800

Principales sources anciennes

CHC, p. 13 (1266) ; ADD, 4 E 255/1, ed. Christin 1775, p. 130-138 (1303) ; ADD, 7 E 2551 (1498)

Commune	Chaux-Neuve	Notice n°	260
Lieu-dit	Le Cernois-Vuillet / Cernois-Veuillet		

Contexte géographique

Coordonnées Lambert II X Y Lambert 93 X Y

Qualité localisation 2 Contexte actuel Z

Structures archéologiques :		Sources écrites :	
Connaissance du site :	<input type="text"/>	mentions	<input type="text"/>
Chronologie :	<input type="text"/>	XVIe — ...	<input type="text"/>
Etudes :	<input type="text"/>	Qualité de l'information	2

Typologie Chronologie

Grange d'estive mentionnée à partir de 1579-1695, toujours occupée.

Bibliographie

Principales sources anciennes

ADD, 35H369-371

Commune	Chaux-Neuve	Notice n°	261
Lieu-dit	Chaux-Neuve		

Contexte géographique

Coordonnées Lambert II X Y Lambert 93 X Y

Qualité localisation 2 Contexte actuel Z

Structures archéologiques :		Sources écrites :	
Connaissance du site :	<input type="text"/>	mentions	<input type="text"/>
Chronologie :	<input type="text"/>	XIVe - ...	<input type="text"/>
Etudes :	<input type="text"/>	Qualité de l'information	2

Typologie Chronologie

Lieu habité mentionné au XIVe siècle. Le toponyme évoquerait un lieu récemment peuplé ou mis en culture. Cet habitat est rattaché à la paroisse et à la seigneurie de Mouthe, ainsi qu'à la communauté du val de Mouthe. Une chapelle vicariale est créée en 1443 (n° 30).

Bibliographie

Musy 1930 ; Courtieu 1987, vol. 2, p. 759-764

Principales sources anciennes

Clerc, Suchet 1867, p. 459 (1364)

Commune	Chaux-Neuve	Notice n°	262
Lieu-dit	Grand Cernois		

Contexte géographique

Coordonnées Lambert II X Y Lambert 93 X Y

Qualité localisation Contexte actuel Z

Structures archéologiques :		Sources écrites :	
Connaissance du site :	<input type="text"/>	mentions	<input type="text"/>
Chronologie :	<input type="text"/>	XVIIe — ...	<input type="text"/>
Etudes :	<input type="text"/>	Qualité de l'information	<input type="text" value="2"/>

Typologie Chronologie

Grange d'estive mentionnée à partir de 1636 : actuel hameau du Cernois, le long de la D46 ?

Bibliographie

Principales sources anciennes

Commune	Chaux-Neuve	Notice n°	263
Lieu-dit	Grange Thévenet		

Contexte géographique

Coordonnées Lambert II X Y Lambert 93 X Y

Qualité localisation Contexte actuel Z

Structures archéologiques :		Sources écrites :	
Connaissance du site :	<input type="text"/>	mentions	<input type="text"/>
Chronologie :	<input type="text"/>	XVIIe - XVIIIe	<input type="text"/>
Etudes :	<input type="text"/>	Qualité de l'information	<input type="text" value="2"/>

Typologie Chronologie

Grange d'estive mentionnée à partir de 1697, disparue ou ayant changé de nom.

Bibliographie

Principales sources anciennes

Commune	Courvières	Notice n°	264
Lieu-dit	Courvières		

Contexte géographique

Coordonnées Lambert II X Y Lambert 93 X Y

Qualité localisation Contexte actuel Z

Structures archéologiques :		Sources écrites :	
Connaissance du site :	<input type="text"/>	mentions	<input type="text"/>
Chronologie :	<input type="text"/>	XIIIe- ...	<input type="text"/>
Etudes :	<input type="text"/>	Qualité de l'information	<input type="text" value="2"/>

Typologie	<input type="text" value="habitat"/>	Chronologie	<input type="text" value="XIIIe s.- actuel"/>
Habitat mentionné en 1250. Chapelle vicariale, 1486 (n° 31).			
Bibliographie			
Bourgon 1841 ;			
Principales sources anciennes			
CHC, p. 419 (1250)			

Commune	Dommartin	Notice n°	265
Lieu-dit	Chapelle de Niainon 1		

Contexte géographique

Coordonnées Lambert II X Y Lambert 93 X Y

Qualité localisation Contexte actuel Z

Structures archéologiques :		Sources écrites :	
Connaissance du site :	<input type="text" value="concentration de mobilier"/>		<input type="text"/>
Chronologie :	<input type="text" value="IVe-VIIIe"/>		<input type="text"/>
Etudes :	<input type="text" value="prospections, étude de mobilier"/>	Qualité de l'information	<input type="text" value="2"/>

Typologie	<input type="text" value="Habitat"/>	Chronologie	<input type="text" value="IVe - VIIIe s."/>
L'éminence joutant la chapelle présente une concentration de mobilier alto-médiéval : on trouve de la céramique difficile à dater et de nombreux fragments de pierre ollaire (datée largement entre le IVe et le VIIIe siècle ?).			
Bibliographie			
Passard, Urlacher 1988, p. 11 (CASRA) ; Courtieu 1987, vol. 3, p. 1077-1078 ; Lefevre 2020			
Principales sources anciennes			
<input type="text"/>			

Commune	Dommartin	Notice n°	266
Lieu-dit	Dommartin		

Contexte géographique

Coordonnées Lambert II X Y Lambert 93 X Y

Qualité localisation Contexte actuel Z

Structures archéologiques :		Sources écrites :	
Connaissance du site :	<input type="text"/>	<input type="text" value="mentions"/>	
Chronologie :	<input type="text"/>	<input type="text" value="XIIe - ..."/>	
Etudes :	<input type="text" value="prospections"/>	Qualité de l'information <input type="text" value="2"/>	

Typologie Chronologie

Une fréquentation alto-médiévale est attestée dans le versant au-dessus du village actuel (n° 267). L'habitat est associé à un lieu de culte mentionné dès 1162 (n° 35). Les droits seigneuriaux sont partagés entre les monastères de Mouthier-Hautepierre, de Montbenoît, les seigneurs de Joux, ainsi que les Chalon-Arlay à partir du XVe siècle. Deux fiefs locaux sont mentionnés durant les XIIIe-XIVe siècles : le fief d'Hugues le Rox, chevalier, en 1277, et une famille de Dommartin à partir de 1359 et jusque dans la première moitié du XVe siècle, des droits sur Houtaud et Dommartin à Jean Salvit, écuyer, en 1429.

Bibliographie

Bourgon 1841 ; Courtieu 1987, vol. 3, p. 1074

Principales sources anciennes

ADD, 69 H 125, ed. Gaillard 1973, p. 6 (1162) ; CHC, p. 55 (1277) ; Barthelet 1853, p. 52 (1359) ; Bourgon 1841, p. 281 (1429)

Commune	Dommartin	Notice n°	267
Lieu-dit	Le Chant du Coq		

Contexte géographique

Coordonnées Lambert II X Y Lambert 93 X Y

Qualité localisation Contexte actuel Z

Structures archéologiques :		Sources écrites :	
Connaissance du site :	<input type="text" value="concentration de mobilier"/>	<input type="text"/>	
Chronologie :	<input type="text" value="IVe-VIIIe"/>	<input type="text"/>	
Etudes :	<input type="text" value="prospections, étude de mobilier"/>	Qualité de l'information <input type="text" value="2"/>	

Typologie Chronologie

Site repéré en prospection par J.-P. Barillot à l'extrémité nord-ouest d'un lotissement en amont du village de Dommartin. Le mobilier recueilli comprend trois tessons de céramique médiévale, sans datation précise, et un fragment de pierre ollaire, dont les importations sont datées largement entre le IVe et le VIIIe siècle (Lefevre 2020). L'implantation est située à quelques centaines de mètres de l'occupation alto-médiévale de Chapelle Niainon (n° 265).

Bibliographie

Lefevre 2020, vol. 2, p. 50-51

Principales sources anciennes

Commune	Dompierre-les-Tilleuls	Notice n°	268
Lieu-dit	Dompierre-les-Tilleuls		

Contexte géographique										
Coordonnées	Lambert II	X	893304,28	Y	2215247,27	Lambert 93	X	942582,695	Y	6646264,99
Qualité localisation	2		Contexte actuel				terrain bâti	Z	838	

Structures archéologiques :				Sources écrites :					
Connaissance du site :					mentions				
Chronologie :					IXe - ...				
Etudes :					Qualité de l'information			2	

Typologie	habitat	Chronologie	IXe s. - actuel
Lieu habité doté d'un lieu de culte cité dès 941 (n° 39). Église dépendante de l'abbaye d'Agaune confiée à Albéric de Salins. « villa » dépendante de l'abbaye de Romainmôtier au XIe siècle. Dépendance de la paroisse et de la châtellenie de la Rivière à partir du XIIIe siècle. Présence de pierres à bossage remployées dans plusieurs fermes « que la tradition orale attribue à l'ancien château de La Rivière » (Courtieu 1987).			
Bibliographie			
Bourgon 1841, p. 296-sq, 326-334 ; Courtieu 1987, vol. 3, p. 1080, 1084			
Principales sources anciennes			
ASM, CHA 57/2/1, ed. Guillaume 1758, p. 5 (941)			

Commune	Doubs	Notice n°	269
Lieu-dit	Crêt de la Rappe / Champ du Clos		

Contexte géographique										
Coordonnées	Lambert II	X	905784	Y	2222280	Lambert 93	X	955112,289	Y	6653184,20
Qualité localisation	2		Contexte actuel				Z	817		

Structures archéologiques :				Sources écrites :				
Connaissance du site :		concentration de mobilier						
Chronologie :		antique ? ; IVe-VIIIe s.						
Etudes :		prospections			Qualité de l'information			0

Typologie	indéterminé	Chronologie	antique ? ; IVe - VIIIe s.
Découverte d'un fragment de pierre ollaire isolé dans une tranchée lors d'un diagnostic archéologique par ailleurs négatif (Billoin 2014). Des tessons supposés antiques ont été signalés par M. Sobritz (indications orales).			
Bibliographie			
Billoin 2014			
Principales sources anciennes			

Commune	Doubs	Notice n°	270
Lieu-dit	Doubs		

Contexte géographique

Coordonnées Lambert II X Y Lambert 93 X Y

Qualité localisation 2 Contexte actuel Z

Structures archéologiques :		Sources écrites :	
Connaissance du site :	<input type="text" value="concentration de mobilier"/>	<input type="text" value="mentions"/>	
Chronologie :	<input type="text"/>	<input type="text" value="XIIe - ..."/>	
Etudes :	<input type="text" value="prospections"/>	Qualité de l'information 3	

Typologie Chronologie

Le lieu occupé dès la période alto-médiévale : des éléments de céramique et de pierre ollaire sont signalés à proximité du noyau villageois par M. Sobritz (n° 529), tandis qu'une vaste nécropole se développe à peu de distance durant les VIe-IXe siècles (n° 41). L'habitat est ensuite mentionné en 1169 et ses habitants sont donnés à l'abbaye de Montbenoît. L'église paroissiale est citée en 1208. Les droits seigneuriaux sont détenus par l'abbaye de Montbenoît et le seigneur de Joux ; un noble de Doubs est également cité en 1304.

Bibliographie

Bourgon 1841 ; Barthelet 1853, p. 27 ; Courtieu 1987, vol. 3, p. 1095

Principales sources anciennes

ADD, 69 H 26, ed. Droz 1760, p. 215-216 (1169)

Commune	Evillers	Notice n°	271
Lieu-dit	Evillers		

Contexte géographique

Coordonnées Lambert II X Y Lambert 93 X Y

Qualité localisation 2 Contexte actuel Z

Structures archéologiques :		Sources écrites :	
Connaissance du site :	<input type="text"/>	<input type="text" value="mentions"/>	
Chronologie :	<input type="text"/>	<input type="text" value="XIIIe - ..."/>	
Etudes :	<input type="text"/>	Qualité de l'information 2	

Typologie Chronologie

Lieu habité mentionné à partir de 1248. Il est rattaché à la seigneurie, à la communauté et à la paroisse d'Usier, mais se voit doté d'une chapelle vicariale en 1534 (n° 42).

Bibliographie

Bourgon 1841 ; Courtieu 1987, vol. 3, p. 1213

Principales sources anciennes

Estavayer 1844, p. 285 (1248)

Commune	Doubs	Notice n°	529
Lieu-dit	La Grande Oye 2		

Contexte géographique

Coordonnées Lambert II X Y Lambert 93 X Y

Qualité localisation Contexte actuel Z

	Structures archéologiques :	Sources écrites :
Connaissance du site :	<input type="text" value="concentration de mobilier"/>	<input type="text"/>
Chronologie :	<input type="text" value="VIe-VIIIe s."/>	<input type="text"/>
Etudes :	<input type="text" value="prospections, études de mobilier"/>	Qualité de l'information <input type="text" value="1"/>

Typologie Chronologie

Deux fragments de pierre ollaire trouvés par M. Sobritz à l'emplacement du lotissement actuel de la Grande Oye, à proximité de la nécropole du même nom (n° 41).

Bibliographie

Principales sources anciennes

Commune	Fourcatier-et-Maison-Neuve	Notice n°	272
Lieu-dit	Fourcatier		

Contexte géographique										
Coordonnées	Lambert II	X	903475,44	Y	2203572,81	Lambert 93	X	952644,604	Y	6634512,97
Qualité localisation	2	Contexte actuel	terrain bâti				Z	974		

Structures archéologiques :		Sources écrites :	
Connaissance du site :	<input type="text"/>	mentions	<input type="text"/>
Chronologie :	<input type="text"/>	XIVe - ...	<input type="text"/>
Etudes :	<input type="text"/>	Qualité de l'information	2

Typologie	<input type="text" value="habitat"/>	Chronologie	<input type="text" value="XIVe s. - actuel"/>
Lieu habité mentionné à partir de 1312. Dépendant d'abord de l'abbaye de Mont-Sainte-Marie, puis de la châtellenie de Rochejean ; rattaché à la paroisse de Saint-Théodule, puis à Saint-Antoine de Rougebief après le XV ^e siècle.			
Bibliographie			
<input type="text" value="Bourgon 1841 ; Courtieu 1987, vol. 3, p. 1331"/>			
Principales sources anciennes			
<input type="text" value="CHC, p. 457 (1312)"/>			

Commune	Fourcatier-et-Maison-Neuve	Notice n°	273
Lieu-dit	Maison Neuve		

Contexte géographique										
Coordonnées	Lambert II	X	904214	Y	2203904	Lambert 93	X	953385,376	Y	6634837,50
Qualité localisation	2	Contexte actuel	terrain bâti				Z	947		

Structures archéologiques :		Sources écrites :	
Connaissance du site :	<input type="text"/>	mentions	<input type="text"/>
Chronologie :	<input type="text"/>	XVe - ...	<input type="text"/>
Etudes :	<input type="text"/>	Qualité de l'information	2

Typologie	<input type="text" value="habitat"/>	Chronologie	<input type="text" value="XVe s. - actuel"/>
Mentionné à partir de 1438 ou 1481.			
Bibliographie			
<input type="text" value="Loye 1835, p. 163"/>			
Principales sources anciennes			
<input type="text" value="ADD, 64 H 162 (1481)"/>			

Commune	Frasne	Notice n°	274
Lieu-dit	Ferme de Cessay		

Contexte géographique

Coordonnées	Lambert II	X	890333,88	Y	2215975,84	Lambert 93	X	939621,102	Y	6647018,51	
Topographie	<input type="text"/>									Z	840
Qualité localisation	3			Contexte actuel	terrain bâti						

Connaissance de l'occupation

Structures archéologiques :	vestiges bâtis en élévation	Chronologie :	XVIIe-XVIIIe	
Sources écrites :	fonds d'archives	Chronologie :	XIVe-XVIIIe s.	
Etudes :	Etudes historiques ; prospections			
Qualité et fiabilité de l'information	3		N° site base Bibracte :	<input type="text"/>

Typologie	Grange monastique	Chronologie	XIIIe s. ? XIVe - XVIIIe s.
-----------	-------------------	-------------	-----------------------------

Grange monastique dépendant de l'abbaye de Mont-Sainte-Marie, existante avant 1312. Les moines détiennent des droits à Cessay dès avant 1233. Les limites de la grange sont définies en 1312 et évoquent un ensemble foncier bien défini, aux marges du finage de Frasne, sans doute objet d'une donation initiale, associé à des droits de pâturage. L'accensement à des familles d'exploitants à partir du XVe siècle engendre la création d'un hameau.

Les textes et plans des XVIIe-XVIIIe siècles montrent un site composé de trois à quatre bâtiments d'exploitation associés à une chapelle (n° 44). Deux fermes des XVIIe-XVIIIe siècle sont aujourd'hui visibles. On trouve également à proximité une voie à ornières (n° 531) et un potentiel cimetière « des moines » ou « des pestiférés » (n° 43).

Evolution de l'occupation

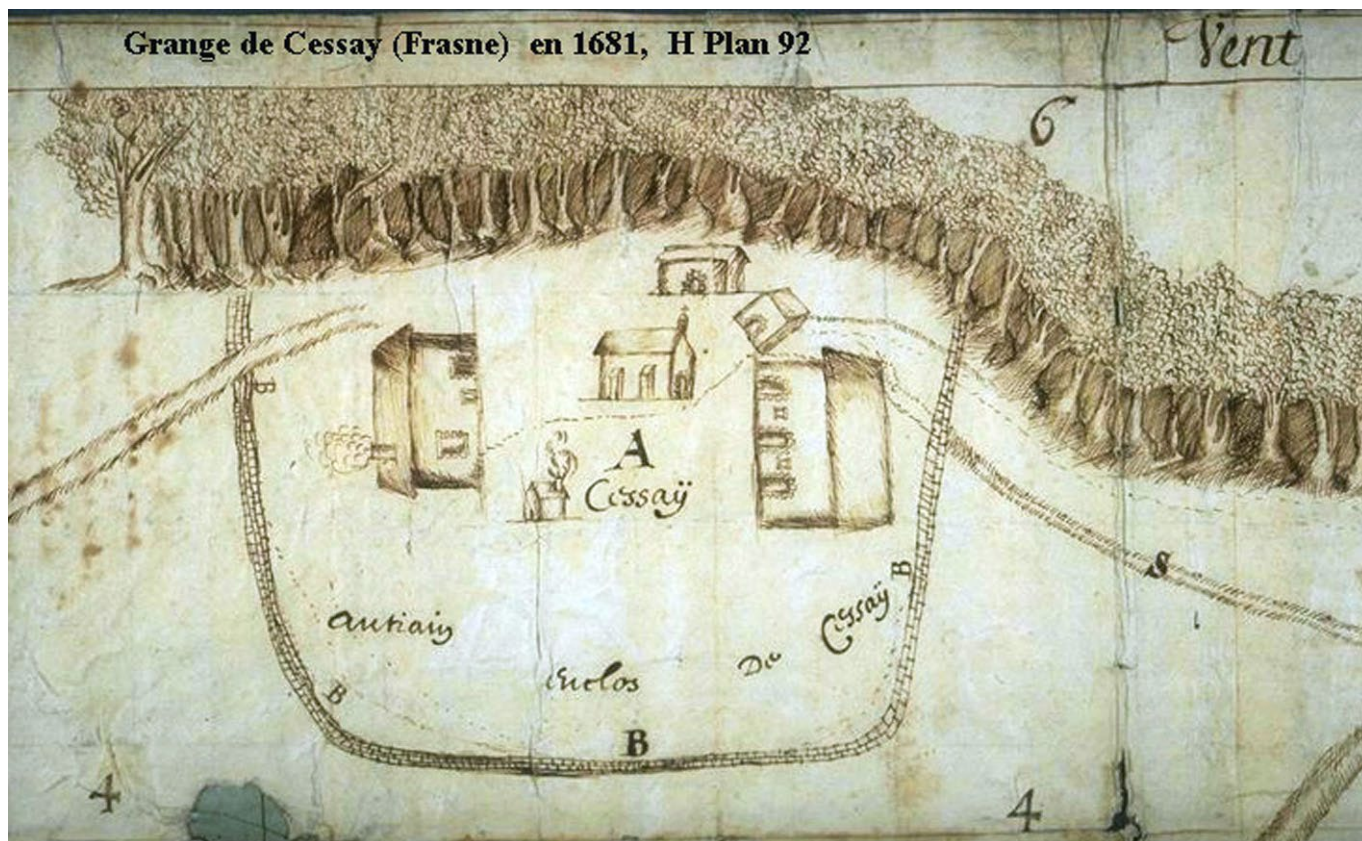
<input type="text"/>

Bibliographie

Barthelet 1858 ; Offredi 1979 ; Courtieu 1987, vol. 3, p. 1374-1380 ; Marty 1999 ; Locatelli 1999 ; Renaud 2000 ; Bonvalot 2004 ; Videau 2010

Principales sources anciennes

ADD, 64 H, en particulier 64 H 169-175 ; ADD, 111 J ; CHC, p. 457 (1312)



Plan de la grange de Cessay, 1681 (ADD, H plan 92, reproduction transmise par R. Locatelli).

Commune	Frasne	Notice n°	275
Lieu-dit	Frasne		
Contexte géographique			
Coordonnées	Lambert II X	891615,32	Y 2213495,69
	Lambert 93 X	940880,110	Y 6644529,45
Qualité localisation	2	Contexte actuel	terrain bâti
		Z	855
Structures archéologiques :		Sources écrites :	
Connaissance du site :	<input type="text"/>	mentions <input type="text"/>	
Chronologie :	<input type="text"/>	Xle - ... <input type="text"/>	
Etudes :	<input type="text"/>	Qualité de l'information 2	
Typologie	habitat	Chronologie	Xle s. - actuel
Lieu habité associé à une église mentionné à partir de 1092. Des droits seigneuriaux y sont détenus par les sires de Salins, le monastère de Romainmôtier, les sires de Joux, l'abbaye de Mont-Sainte-Marie, les sires de Chalon-Arlay, des petits nobles du val de Mièges, etc. Un prévôt de Frasne est mentionné en 1233. Une famille de Frasne, portant le titre de chevalier, apparaît dans les textes dans la seconde moitié du XIIIe siècle. Jean Marescot, un serf enrichi originaire du lieu, y acquiert de nombreuses terres dans les années 1330-1350.			
Bibliographie			
Bourgon 1841 ; Courtieu 1987, vol. 3, p. 1374-1380			
Principales sources anciennes			
<input type="text"/>			

Commune	Gellin	Notice n°	276
Lieu-dit	Combe du Soulat		

Contexte géographique

Coordonnées Lambert II X Y Lambert 93 X Y

Qualité localisation 0 Contexte actuel Z

Structures archéologiques :		Sources écrites :	
Connaissance du site :	<input type="text"/>	mentions	<input type="text"/>
Chronologie :	<input type="text"/>	XVIe — ...	<input type="text"/>
Etudes :	<input type="text"/>	Qualité de l'information	2

Typologie	<input type="text" value="habitat saisonnier"/>	Chronologie	<input type="text" value="XVIe s. - actuel"/>
Grange d'estive mentionnée à partir de 1565.			
Bibliographie			
<input type="text"/>			
Principales sources anciennes			
ADD, 35 H 231			

Commune	Gellin	Notice n°	277
Lieu-dit	Gellin		

Contexte géographique

Coordonnées Lambert II X Y Lambert 93 X Y

Qualité localisation 2 Contexte actuel Z

Structures archéologiques :		Sources écrites :	
Connaissance du site :	<input type="text"/>	mentions	<input type="text"/>
Chronologie :	<input type="text"/>	XIIIe- ...	<input type="text"/>
Etudes :	<input type="text"/>	Qualité de l'information	2

Typologie	<input type="text" value="habitat"/>	Chronologie	<input type="text" value="XIIIe s.- actuel"/>
Lieu habité mentionné dès 1266 (« Gerlans »). Il dépend de la seigneurie et de la paroisse de Mouthe, ses habitants se rattachent à la communauté du val de Mouthe. Chapelle, 1634 (n° 46).			
Bibliographie			
Musy 1930 ; Courtieu 1987, vol. 3, p. 1397			
Principales sources anciennes			
CHC, p. 13 (1266)			

Commune	Gilley	Notice n°	278
Lieu-dit	Gilley		

Contexte géographique

Coordonnées Lambert II X Y Lambert 93 X Y

Qualité localisation 2 Contexte actuel Z

Structures archéologiques :		Sources écrites :	
Connaissance du site :	<input type="text"/>	<input type="text" value="mentions"/>	
Chronologie :	<input type="text"/>	<input type="text" value="XIVe - ..."/>	
Etudes :	<input type="text"/>	Qualité de l'information 2	

Typologie Chronologie

Lieu habité cité à partir de 1336, dépendant de la seigneurie et de la paroisse de Montbenoît. Ses habitants sont intégrés à la communauté du val du Saugeais.

Bibliographie

Principales sources anciennes

Commune	Gilley	Notice n°	279
Lieu-dit	Le Lava		

Contexte géographique

Coordonnées Lambert II X Y Lambert 93 X Y

Qualité localisation 2 Contexte actuel Z

Structures archéologiques :		Sources écrites :	
Connaissance du site :	<input type="text" value="vestiges bâtis en élévation"/>	<input type="text"/>	
Chronologie :	<input type="text" value="XVIIe- ..."/>	<input type="text"/>	
Etudes :	<input type="text"/>	Qualité de l'information 2	

Typologie Chronologie

Une des fermes du hameau (« maison Bourdenet » en 1980) présente les millésimes de 1667 et 1789.

Bibliographie

Principales sources anciennes

Commune	Goux-les-Usiers	Notice n°	280
Lieu-dit	Goux-l'Eglise		

Contexte géographique

Coordonnées Lambert II X Y Lambert 93 X Y

Qualité localisation 2 Contexte actuel Z

Structures archéologiques :		Sources écrites :	
Connaissance du site :	<input type="text"/>	<input type="text" value="mentions"/>	
Chronologie :	<input type="text"/>	<input type="text" value="XIIe - ..."/>	
Etudes :	<input type="text"/>	Qualité de l'information 2	

Typologie Chronologie

Hameau proche du village de Goux-les-Usier proprement dit (n° 281). L'habitat se groupe autour de l'église Saint-Valère (n° 49), centre paroissial du val des Usiers à partir de 1107.

Bibliographie
Malfroy et al. 1981 ; Courtieu 1987, vol. 3, p. 1490

Principales sources anciennes
ADD, 37 H 2 (1107)

Commune	Goux-les-Usiers	Notice n°	281
Lieu-dit	Goux-les-Usiers		

Contexte géographique

Coordonnées Lambert II X Y Lambert 93 X Y

Qualité localisation 2 Contexte actuel Z

Structures archéologiques :		Sources écrites :	
Connaissance du site :	<input type="text"/>	<input type="text" value="mentions"/>	
Chronologie :	<input type="text"/>	<input type="text" value="XIIe — ..."/>	
Etudes :	<input type="text"/>	Qualité de l'information 2	

Typologie Chronologie

On trouve une mention peu fiable d'inhumations antiques ou alto-médiévales (médiévales ?) sous l'église de Goux (n° 48). L'habitat est structuré autour de l'église d'Usier, citée en 1107 (n° 49) ; le village de Goux lui-même est mentionné en 1279. Une maison forte (?) est présente à partir de 1551 (n° 189). Le village constitue une dépendance de la seigneurie et de la paroisse d'Usier et ses habitants sont rattachés à la communauté du val d'Usier. Le terme d'Usier ou des Usiers désigne aussi le groupe de trois villages juxtaposés formé par Goux, Bians et Sombacour.

Bibliographie
Bourgon 1841 ; Malfroy et al. 1981 ; Courtieu 1987, vol. 3, p. 1490

Principales sources anciennes
ADD, 37 H 2 (1107) ; CHC, p. 70 (1279)

Commune Goux-les-Usiers

Notice n° 282

Lieu-dit Scierie

Contexte géographique

Coordonnées Lambert II X 899621 Y 2226173 Lambert 93 X 948988,062 Y 6657126,99

Qualité localisation 2 Contexte actuel Z 740

Structures archéologiques :

Sources écrites :

Connaissance du site :

concentration de mobilier

Chronologie :

IVe-VIIIe s.

Etudes :

prospections, étude de mobilier

Qualité de l'information 2

Typologie habitat ?

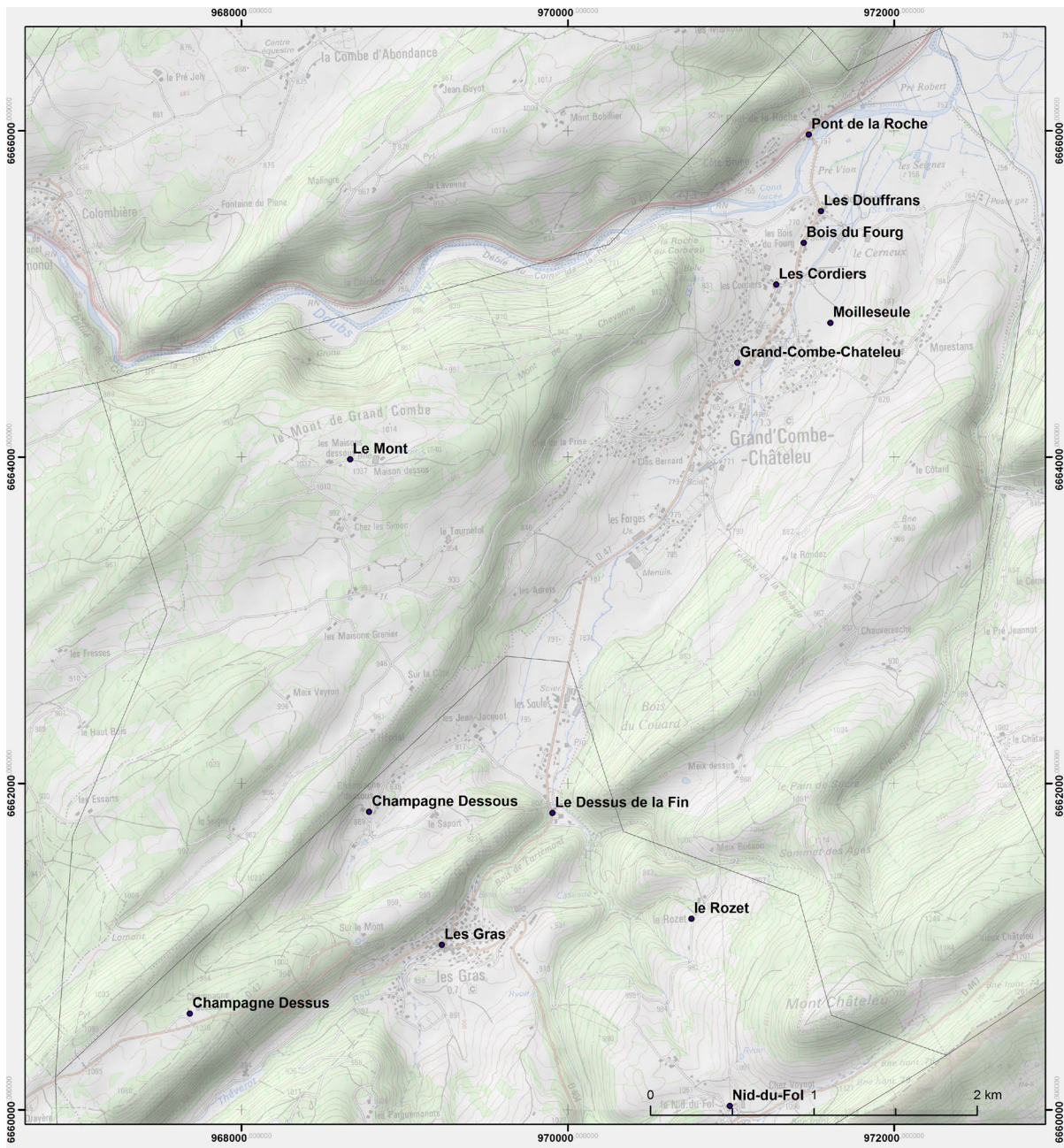
Chronologie IVe - VIIIe s.

Site repéré lors de prospections amateurs (J.-P. Barillot, M. Sobritz ?), lot de céramique alto-médiévale datée entre le IVe et le VIIIe siècle.

Bibliographie

Lefevre 2020

Principales sources anciennes



Localisation et numérotation des sites d'habitat inventoriés sur la commune de Grand-Combe-Château.

Commune	Grand'Combe-Chateleu	Notice n°	283
Lieu-dit	Pont de la Roche		

Contexte géographique

Coordonnées Lambert II X Y Lambert 93 X Y

Qualité localisation 2 Contexte actuel Z

Structures archéologiques :		Sources écrites :	
Connaissance du site :	<input type="text"/>	<input type="text" value="mentions"/>	
Chronologie :	<input type="text"/>	<input type="text" value="XIVe - ..."/>	
Etudes :	<input type="text"/>	Qualité de l'information 2	

Typologie Chronologie

Mentionné à partir de 1329.

Bibliographie

Principales sources anciennes

Commune	Grand-Combe-Chateleu	Notice n°	284
Lieu-dit	Bois du Fourg		

Contexte géographique

Coordonnées Lambert II X Y Lambert 93 X Y

Qualité localisation 2 Contexte actuel Z

Structures archéologiques :		Sources écrites :	
Connaissance du site :	<input type="text" value="vestiges bâtis en élévation"/>	<input type="text" value="mentions"/>	
Chronologie :	<input type="text" value="XVIIe"/>	<input type="text" value="XIVe- ..."/>	
Etudes :	<input type="text"/>	Qualité de l'information 2	

Typologie Chronologie

Hameau mentionné à partir de 1329.
 On y trouve une ferme présentant des éléments du XVIIe siècle, avec un millésime de 1685, remaniée au XIXe siècle. Le bâtiment présente les caractéristiques des fermes du val de Morteau, large pignon doté d'un bardage de bois sur les niveaux supérieurs, tuyé central, etc. Il a ensuite été réaménagé en ferme-atelier permettant la pratique de l'horlogerie.

Bibliographie

Principales sources anciennes

Commune	Grand-Combe-Chateleu	Notice n°	285
Lieu-dit	Cornabey		

Contexte géographique

Coordonnées Lambert II X Y Lambert 93 X Y

Qualité localisation 2 Contexte actuel Z

Structures archéologiques :		Sources écrites :	
Connaissance du site :	<input type="text"/>	mentions	<input type="text"/>
Chronologie :	<input type="text"/>	XIVe — ...	<input type="text"/>
Etudes :	<input type="text"/>	Qualité de l'information	2

Typologie Chronologie

Mentionné à partir de 1329.

Bibliographie

Principales sources anciennes

Commune	Grand-Combe-Chateleu	Notice n°	286
Lieu-dit	Grand-Combe-Chateleu		

Contexte géographique

Coordonnées Lambert II X Y Lambert 93 X Y

Qualité localisation 2 Contexte actuel Z

Structures archéologiques :		Sources écrites :	
Connaissance du site :	<input type="text"/>	mentions	<input type="text"/>
Chronologie :	<input type="text"/>	XIIIe — ...	<input type="text"/>
Etudes :	<input type="text"/>	Qualité de l'information	2

Typologie Chronologie

Lieu habité mentionné au XVe siècle, dépendant de la seigneurie et de la paroisse de Morteau. Ses habitants sont rattachés à la communauté du val de Morteau. Grand-Combe et les hameaux environnants forment un « quartier » de cette communauté à partir du XVe siècle. Chapelle puis église paroissiale, XVIe et XVIIe siècles (n° 51, 54).

Bibliographie

Principales sources anciennes

Commune	Grand-Combe-Chateleu	Notice n°	287
Lieu-dit	Le Mont		

Contexte géographique			
Coordonnées	Lambert II X	919255	Y 2233208
	Lambert 93 X	968666,095	Y 6663986,77
Qualité localisation	2	Contexte actuel	terrain bâti
		Z	1028

Structures archéologiques :		Sources écrites :	
Connaissance du site :		mentions	
Chronologie :		XIVe- ...	
Etudes :		Qualité de l'information	2

Typologie	habitat	Chronologie	XIVe s.- actuel
-----------	---------	-------------	-----------------

Mentionné à partir de 1329 (« Le Mont »). Le toponyme pourrait toutefois correspondre à d'autres implantations du val de Morteau (Morteau - le Grand Mont ; Montlebon - Le Mont-Dessus, etc.).

Bibliographie

Principales sources anciennes

AEN, Q 3, n° 6, ed. Monneret 2011a, p. 56

Commune	Grand-Combe-Chateleu	Notice n°	288
Lieu-dit	Les Cordiers		

Contexte géographique			
Coordonnées	Lambert II X	921860	Y 2234302
	Lambert 93 X	971278,343	Y 6665057,36
Qualité localisation	2	Contexte actuel	terrain bâti
		Z	764

Structures archéologiques :		Sources écrites :	
Connaissance du site :	vestiges bâtis en élévation	mentions	
Chronologie :	XVIIe	XVe s.	
Etudes :		Qualité de l'information	2

Typologie	habitat	Chronologie	XVe s. - actuel
-----------	---------	-------------	-----------------

Hameau cité à partir de 1409 (« *Chiez-les-Cordiers, oudict vaul de Morte eaue* »). La ferme Girard est datée du XVIIe siècle et a été remaniée au XIXe siècle. Le bâtiment présente les caractéristiques des fermes modernes du val de Morteau, réaménagées plus tard en fermes-ateliers. Il est aujourd'hui intégré aux « Fermes-Musées du Pays horloger ».

Bibliographie

Bouquin et al. 2001, p. 769

Principales sources anciennes

LNM, p. 353

Commune	Grand-Combe-Chateleu	Notice n°	289
Lieu-dit	Les Douffrans		

Contexte géographique

Coordonnées Lambert II X Y Lambert 93 X Y

Qualité localisation 2 Contexte actuel Z

Structures archéologiques :		Sources écrites :	
Connaissance du site :	<input type="text"/>	mentions	<input type="text"/>
Chronologie :	<input type="text"/>	XIVe- ...	<input type="text"/>
Etudes :	<input type="text"/>	Qualité de l'information	2

Typologie Chronologie

Mentionné à partir de 1329 (« les Costes »). Les Côtes sur la carte de Cassini. Le lieu mentionné en 1329 pourrait également correspondre au hameau des Côtes sur Villers le Lac.

Bibliographie

Principales sources anciennes

AEN, Q 3, n° 6, ed. Monneret 2011a, p. 15

Commune	Grand-Combe-Chateleu	Notice n°	290
Lieu-dit	Moilleseule		

Contexte géographique

Coordonnées Lambert II X Y Lambert 93 X Y

Qualité localisation 1 Contexte actuel Z

Structures archéologiques :		Sources écrites :	
Connaissance du site :	<input type="text"/>	mentions	<input type="text"/>
Chronologie :	<input type="text"/>	XIVe- ...	<input type="text"/>
Etudes :	<input type="text"/>	Qualité de l'information	2

Typologie Chronologie

Mentionné à partir de 1329 (« Moule Suelle »). Indiqué comme Moilleseule sur la carte de Cassini. L'habitat serait situé en amont du hameau de Morestans d'après cette carte, peut-être dans le bourg actuel de Grand-Combe-Chateleu ? Le nom n'apparaît plus sur la carte d'État-major ou sur les cartes actuelles.

Bibliographie

Principales sources anciennes

AEN, Q 3, n° 6, ed. Monneret 2011a, p. 15

Commune	Grand-Combe-Chateleu	Notice n°	291
Lieu-dit	Morestan		

Contexte géographique

Coordonnées Lambert II X Y Lambert 93 X Y

Qualité localisation 1 Contexte actuel Z

Structures archéologiques :		Sources écrites :	
Connaissance du site :	<input type="text"/>	mentions	<input type="text"/>
Chronologie :	<input type="text"/>	XIVe - ...	<input type="text"/>
Etudes :	<input type="text"/>	Qualité de l'information	1

Typologie Chronologie

Mentionné à partir de 1329.

Bibliographie
AEN, Q 3, n° 6, ed. Monneret 2011a, p. 34

Principales sources anciennes

Commune	Granges-Narboz	Notice n°	292
Lieu-dit	Granges Dessous		

Contexte géographique

Coordonnées Lambert II X Y Lambert 93 X Y

Qualité localisation 2 Contexte actuel Z

Structures archéologiques :		Sources écrites :	
Connaissance du site :	<input type="text"/>	mentions	<input type="text"/>
Chronologie :	<input type="text"/>	XVIe s.	<input type="text"/>
Etudes :	<input type="text"/>	Qualité de l'information	2

Typologie Chronologie

Hameau des Granges Narboz, attesté au moins à partir du XVIe siècle.

Bibliographie
Courtieu 1987, vol. 3, p. 1568-1569

Principales sources anciennes
ADD, G 2050

Commune	Granges-Narboz	Notice n°	293
Lieu-dit	Granges Dessus		

Contexte géographique

Coordonnées Lambert II X Y Lambert 93 X Y

Qualité localisation 2 Contexte actuel Z

Structures archéologiques :		Sources écrites :	
Connaissance du site :	<input type="text"/>	mentions	<input type="text"/>
Chronologie :	<input type="text"/>	XVIe s.	<input type="text"/>
Etudes :	<input type="text"/>	Qualité de l'information	2

Typologie Chronologie

Hameau des Granges Narboz, attesté au moins à partir du XVIe siècle

Bibliographie

Principales sources anciennes

Commune	Granges-Narboz	Notice n°	294
Lieu-dit	Granges-Narboz		

Contexte géographique

Coordonnées Lambert II X Y Lambert 93 X Y

Qualité localisation 2 Contexte actuel Z

Structures archéologiques :		Sources écrites :	
Connaissance du site :	<input type="text"/>	mentions	<input type="text"/>
Chronologie :	<input type="text"/>	XIIIe — ...	<input type="text"/>
Etudes :	<input type="text"/>	Qualité de l'information	2

Typologie Chronologie

Lieu habité cité en 1246 (« Noirbois »), confondu ou divisé en trois habitats voisins dès le XVIe siècle, les Granges-L'Eglise, les Granges-Dessus et les Granges-Dessous. Ces hameaux sont rattachés à la paroisse de Pontarlier et leurs habitants à la communauté du Baroichage. Une chapelle vicariale est ajoutée en 1630 (n° 55). Les droits seigneuriaux sont divisés entre les sires de Cicon, les églises de Pontarlier, l'abbaye du Mont-Sainte-Marie, puis plusieurs parlementaires de Pontarlier à partir du XVIIe siècle.

Bibliographie

Principales sources anciennes

Commune	Hauterive-la-Fresse	Notice n°	295
Lieu-dit	Hauterive		

Contexte géographique			
Coordonnées	Lambert II X	912496,62	Y 2227696,94
	Lambert 93 X	961865,887	Y 6658538,68
Qualité localisation	2	Contexte actuel	terrain bâti
		Z	831

Structures archéologiques :		Sources écrites :	
Connaissance du site :	vestiges bâtis en élévation	mentions	
Chronologie :	XVIIe s.	XIVe — ...	
Etudes :		Qualité de l'information	2

Typologie	habitat	Chronologie	XIVe s. - actuel
-----------	---------	-------------	------------------

Lieu habité cité en 1305, dépendant de la seigneurie et de la paroisse de Montbenoît.
On y trouve au moins une ferme attribuable au XVIIe siècle : il s'agit d'un édifice de plan carré à rez-de-chaussée maçonné et étages en bois, pourvue d'un tuyé central avec four à pain (2, rue du Mont).

Bibliographie
Barthelet 1853, p. 29 ; Gaillard 1973, p. 4 ; Courtieu 1987, vol. 3, p. 1618 ; Malfroy et al. 1992 ; Bouquin et al. 2001, p. 747

Principales sources anciennes
ADD, 69H70

Commune	Hauterive-la-Fresse	Notice n°	296
Lieu-dit	La Fresse		

Contexte géographique			
Coordonnées	Lambert II X	914618,19	Y 2226597,47
	Lambert 93 X	963976,181	Y 6657421,84
Qualité localisation	2	Contexte actuel	terrain bâti
		Z	1109

Structures archéologiques :		Sources écrites :	
Connaissance du site :		mentions	
Chronologie :		XVe — ...	
Etudes :		Qualité de l'information	2

Typologie	habitat	Chronologie	XVe s. - actuel
-----------	---------	-------------	-----------------

Lieu habité cité en 1459 (coutumier du Saugeais), dépendant de l'abbaye de Montbenoit

Bibliographie
Barthelet 1853 ; Courtieu 1987, vol. 3, p. 1618 ; Malfroy et al. 1992

Principales sources anciennes
ADD, 69H21, ed. Coll. 1900, p. 420-487 (1459)

Commune	Houtaud	Notice n°	297
Lieu-dit	Houtaud		

Contexte géographique

Coordonnées Lambert II X Y Lambert 93 X Y

Qualité localisation 2 Contexte actuel Z

Structures archéologiques :		Sources écrites :	
Connaissance du site :	<input type="text"/>	<input type="text" value="mentions"/>	
Chronologie :	<input type="text"/>	<input type="text" value="XIIe - ..."/>	
Etudes :	<input type="text"/>	Qualité de l'information 2	

Typologie Chronologie

Lieu habité connu à partir de 1189. Il pourrait être associé, de manière incertaine au lieu-dit « *Ad Stabulos* », non localisé, mentionné au IXe siècle, dans la chronique de Saint-Bénigne. L'étymologie du nom « *ostal* », « *hostal* » pourrait également suggérer la présence d'un ancien établissement hospitalier (Courtieu 1987, vol. 4, p. 1661). Possessions des abbayes de Romainmôtier et Montbenoit ; dépendance de la seigneurie de Dommartin, appartenant aux sires de Joux et de Chalon. Dépendance de la paroisse de Dommartin, qui correspond à la seigneurie.

Bibliographie

Droz 1760, p. 37 ; Bourgon 1841 ; Mathez 1932 ; Courtieu 1987, vol. 4, p. 1661

Principales sources anciennes

Chronique de St-Bénigne de Dijon, ed. Bougaud, Garnier 1875 ; ADD, 69 H 26, ed. Droz 176, p. 221-225 (1189)

Commune	Jougne	Notice n°	298
Lieu-dit	Entre-les-Fourgs		

Contexte géographique

Coordonnées Lambert II X Y Lambert 93 X Y

Qualité localisation 2 Contexte actuel Z

Structures archéologiques :		Sources écrites :	
Connaissance du site :	<input type="text"/>	<input type="text" value="mentions"/>	
Chronologie :	<input type="text"/>	<input type="text" value="XVIIe — ..."/>	
Etudes :	<input type="text"/>	Qualité de l'information 2	

Typologie Chronologie

Mentionné à partir de 1622. Cité à plusieurs reprises au XVIIe siècle en raison de conflits de délimitation et d'échauffourées avec les Suisses de Ballaigues ou Sainte-Croix. Une chapelle (n° 57) est créée en 1687 et les habitants tentent vainement de s'ériger en paroisse indépendante de Jougne en 1746.

Bibliographie

Jantet 1902 ; Courtieu 1987, vol. 4, p. 1711 ; Olivier et al. 1988, p. 43

Principales sources anciennes

Commune Jougne

Notice n° 299

Lieu-dit Jougne

Contexte géographique

Coordonnées Lambert II X 909457,06 Y 2203637,11 Lambert 93 X 958621,596 Y 6634525,65

Topographie Rebord de plateau Z 987

Qualité localisation 3

Contexte actuel terrain bâti

Connaissance de l'occupation

Structures archéologiques : vestiges bâtis en élévation et enfouis ; témoignages sur bâti disparu

Chronologie : XVe

Sources écrites : mentions, fonds d'archives seigneuriales, descriptions détaillées

Chronologie : XIIIe-XVIIIe s.

Etudes : Etude historique, analyse du bâti, prospections

Qualité et fiabilité de l'information 2

N° site base Bibracte :

Typologie bourg castral

Chronologie XIe-XVIIIe s.

Le site de Jougne s'installe sur le passage d'une voie impériale antique, avant le franchissement d'un fort relief ; des monnaies romaines trouvées sur la commune témoignent d'une fréquentation antique, plutôt à distance du bourg actuel (Cl. Jacquemin Verget ; Lefevre 2020).

L'habitat médiéval existe dès 1084 et accueille alors un plaid comtal, ce qui semble en faire dès cette date un lieu important. Il est doté d'un château avant 1266 (n° 299) ; le lieu est voit désigné comme bourg fortifié et doté de franchises en 1315. Un possible déplacement du pôle de peuplement peut être suggéré depuis le hameau de la Ferrière-sous-Jougne (n° 300) vers le bourg actuel autour des XIe-XIIIe siècles. Le développement du bourg apparaît à partir du XIIIe siècle avec la présence de foires (1418), de faubourgs (XVIe siècle), la création d'un hôpital (1282, voir n° 94) et d'un lieu de culte (fin du XVe siècle, voir n° 59). Le bourg est pris d'assaut et ruiné en 1475 et 1639, les dégâts consécutifs étant à chaque fois bien documentés par les sources écrites (Metral 2020).

Le croisement de divers plans anciens permet de restituer un bourg doté de trois rues enserré dans une enceinte pentagonale irrégulière, percée de deux entrées et défendue par six tours de flanquement. Ces dernières comportent deux tours semi-circulaires ouvertes à la gorge, deux tours carrées à plusieurs étages et deux tours joutant l'entrée nord.

Très partiellement conservée, cette enceinte comporte une première phase de construction datée du XIIe siècle intégrée dans les élévations postérieures et identifiée par un petit appareil régulier.

Une importante reconstruction intervient ensuite dans le courant du XIVe siècle : cette phase laisse l'essentiel des vestiges visibles et se caractérise par un appareil assisé et réglé formé de blocs de moyen appareil soigneusement mis en forme à la broche ou au pic. Elle présente également un large larmier chanfreiné dans le premier tiers du mur et une archère droite courte à léger chanfrein, attribuée à la fin du XIIIe ou au XIVe siècle (M. Messner, thèse en cours). Les datations 14C réalisées sur deux charbons prélevés dans les mortiers confirment l'attribution de cette phase de construction aux XIIIe-XIVe siècles.

Des travaux de rénovation de moindre ampleur se succèdent jusqu'au XVIIIe siècle : un bastion destiné à l'artillerie, avec parapets en tuf, est encore ajouté en 1793 (Metral 2020).

La rue centrale du bourg présente quelques vestiges d'architecture civile des XVe-XVIIe siècles, baies moulurées et caves voûtées (Metral 2020). Une maison à tourelle et des halles sont visibles sur la vue de 1595.

Evolution de l'occupation

Existence, XIIe s. ? XIIIe s. ; reconstruction, début du XVe s. ; ruiné, 1475 ; délabrement partiel, 1595 ; rénovation, début XVIIe s. ; bon état, 1618 ; ruiné, 1639 ; démolition progressive, XVIIe-XXe s..

Bibliographie

Droz 1760, p. 110-114 ; Jantet 1902 ; Chomel, Ebersolt 1951 ; Courtieu 1987, vol. 4, p. 1704-1706 ; Olivier et al. 1988 ; Bouvard 1999, vol. 3, p. 313-325 ; Hamelin, Josso 2009 ; Metral 2019

Principales sources anciennes

CR, p. 448 (1084) ; CHC, p. 304 (1266) ; Gauthier 1871 ; ADJ, Archives privées du château d'Arlay



Le bourg de Jougne et ses environs en 1595 (Archives privées d'Arlay, reproduction V. Metral, in Metral 2020).



Localisation des structures observables sur la vue de 1595 en corrélation avec les observations actuelles (plan V. Metral, publié in Metral 2020, vol. 1, p. 52).



Localisation des vestiges de l'enceinte subsistants aujourd'hui, relevés par V. Metral en 2018-2019 (Metral 2020, vol. 2, p. 26).



Portion du mur d'enceinte sud. La partie basse avec larmier et parement régulier est attribuée à la fin du XIIIe ou au XIVe s. (cl. V. Metral, 2020).



Mur d'enceinte sud-est, archère courte (cl. V. Metral, 2020).

Commune	Jougne	Notice n°	300
Lieu-dit	La Ferrière-sous-Jougne		

Contexte géographique

Coordonnées	Lambert II	X	908826	Y	2201676	Lambert 93	X	957974,189	Y	6632571,68
Topographie									Z	839
Qualité localisation	2		Contexte actuel		terrain bâti					

Connaissance de l'occupation

Structures archéologiques :		Chronologie :	
Sources écrites :	mentions	Chronologie :	Xle - ...
Etudes :			
Qualité et fiabilité de l'information	2	N° site base Bibracte :	

Typologie	habitat	Chronologie	Xle s. - actuel
-----------	---------	-------------	-----------------

Lieu habité cité autour de 1060 comme limite territoriale dans un faux diplôme de l'abbaye de Saint-Claude. On trouve à proximité un potentiel site de hauteur, *Antifer/Entefer*, cité en 999 (n° 190). Chapelle, XIIe siècle (n° 58). Le toponyme semble évoquer des extractions de minerai, mentionnées directement à partir du XIIIe siècle Haut fourneau, 1486 (n° 542). Ce hameau semble constituer le pôle principal de l'habitat de la vallée au XIe et au XIIe siècle, avant d'être supplanté par le bourg de Jougne, situé sur le relief voisin, qui accapare progressivement les fonctions centrales. Le toponyme de Jougne pourrait avoir connu un dédoublement entre les deux implantations, avec entre autres un texte citant « *Joigne et le puy dessus Joigne* » en 1266.

Evolution de l'occupation

--

Bibliographie

Jantet 1902 ; Chomel, Ebersolt 1951 ; Olivier et al. 1988 ; Bouvard 1999, vol. 3, p. 191-204
--

Principales sources anciennes

--

Commune	Jougne	Notice n°	301
Lieu-dit	Les Echampés		

Contexte géographique

Coordonnées Lambert II X Y Lambert 93 X Y

Qualité localisation 2 Contexte actuel Z

Connaissance du site :	Structures archéologiques :	Sources écrites :
	<input type="text"/>	<input type="text" value="mentions"/>
Chronologie :	<input type="text"/>	<input type="text" value="XVIIe - ..."/>
Etudes :	<input type="text"/>	Qualité de l'information 2

Typologie Chronologie

Habitat cité comme la « grange des Echampés » en 1621, dans le cadre de conflits de délimitation entre Jougne, Ballaigues et Lignerolles. Il s'agit aujourd'hui d'un hameau.

Bibliographie

Olivier et al. 1988, p. 42

Principales sources anciennes

Commune	La Chaux de Gilley	Notice n°	302
Lieu-dit	Grange des Crets / du Crêt		

Contexte géographique

Coordonnées Lambert II X Y Lambert 93 X Y

Qualité localisation 2 Contexte actuel Z

Structures archéologiques :		Sources écrites :	
Connaissance du site :	<input type="text"/>	mentions	<input type="text"/>
Chronologie :	<input type="text"/>	XVIIe - ...	<input type="text"/>
Etudes :	<input type="text"/>	Qualité de l'information	2

Typologie Chronologie

Grange d'estive mentionnée sur le territoire de la Chaux de Gilley dans une transaction de 1633.

Bibliographie

Barthelet 1853, p. 104

Principales sources anciennes

Commune	La Chaux de Gilley	Notice n°	303
Lieu-dit	La Chaux de Gilley		

Contexte géographique

Coordonnées Lambert II X Y Lambert 93 X Y

Qualité localisation 2 Contexte actuel Z

Structures archéologiques :		Sources écrites :	
Connaissance du site :	<input type="text" value="vestiges bâtis en élévation"/>	mentions	<input type="text"/>
Chronologie :	<input type="text" value="XVIe-XVIIe s."/>	XIIIe — ...	<input type="text"/>
Etudes :	<input type="text"/>	Qualité de l'information	2

Typologie Chronologie

Lieu habité mentionné à partir du XIIIe siècle ou de 1348. Dépendant de la seigneurie et paroisse de Montbenoît, habitants intégrés à la communauté du val du Saugeais. Chapelle, 1653 (n° 60). Une grande ferme (6, rue de Bugny) présente des linteaux millésimés 1588 et 1788, ainsi qu'une grande cheminée de pierre. On ne relève aucun élément antérieur au XVIIIe siècle sur les extérieurs. La tradition locale en fait un relais de poste.

Bibliographie

Barthelet 1853 ; Gaillard 1973 ; Bouquin et al. 2001, p. 743 ; Malfroy et al. 1992

Principales sources anciennes

ADD, 69 H 31, ed. Matile 1848, vol. 2, p. 620

Commune La Cluse-et-Mijoux

Notice n° 304

Lieu-dit Bourg de Joux

Contexte géographique

Coordonnées Lambert II X Y Lambert 93 X Y

Topographie Z

Qualité localisation 2 Contexte actuel

Connaissance de l'occupation

Structures archéologiques : Chronologie :

Sources écrites : Chronologie :

Etudes :

Qualité et fiabilité de l'information 2 N° site base Bibracte :

Typologie Chronologie

Bourg associé au château de Joux en 1343. Il s'agit d'un « bourg-dessus » distinct du « bourg neuf » créé au Frambourg et du village de la Cluse, situés tous deux dans la vallée en contrebas du promontoire accueillant le château. L'implantation est assez rarement citée par la suite (Bouvard 1999). Elle disparaît avant le XVIIe siècle avant d'être définitivement détruite par l'extension des fortifications engagée par Vauban à la fin du siècle. La localisation reste à préciser, soit sous les 4e et 5e enceintes du fort de Joux (Malfroy et al. 1987), soit au nord-est du plateau du Gérot, à proximité des actuels parkings de visiteur, puisque l'on observe de ce côté divers microreliefs et éboulis (n° 309).

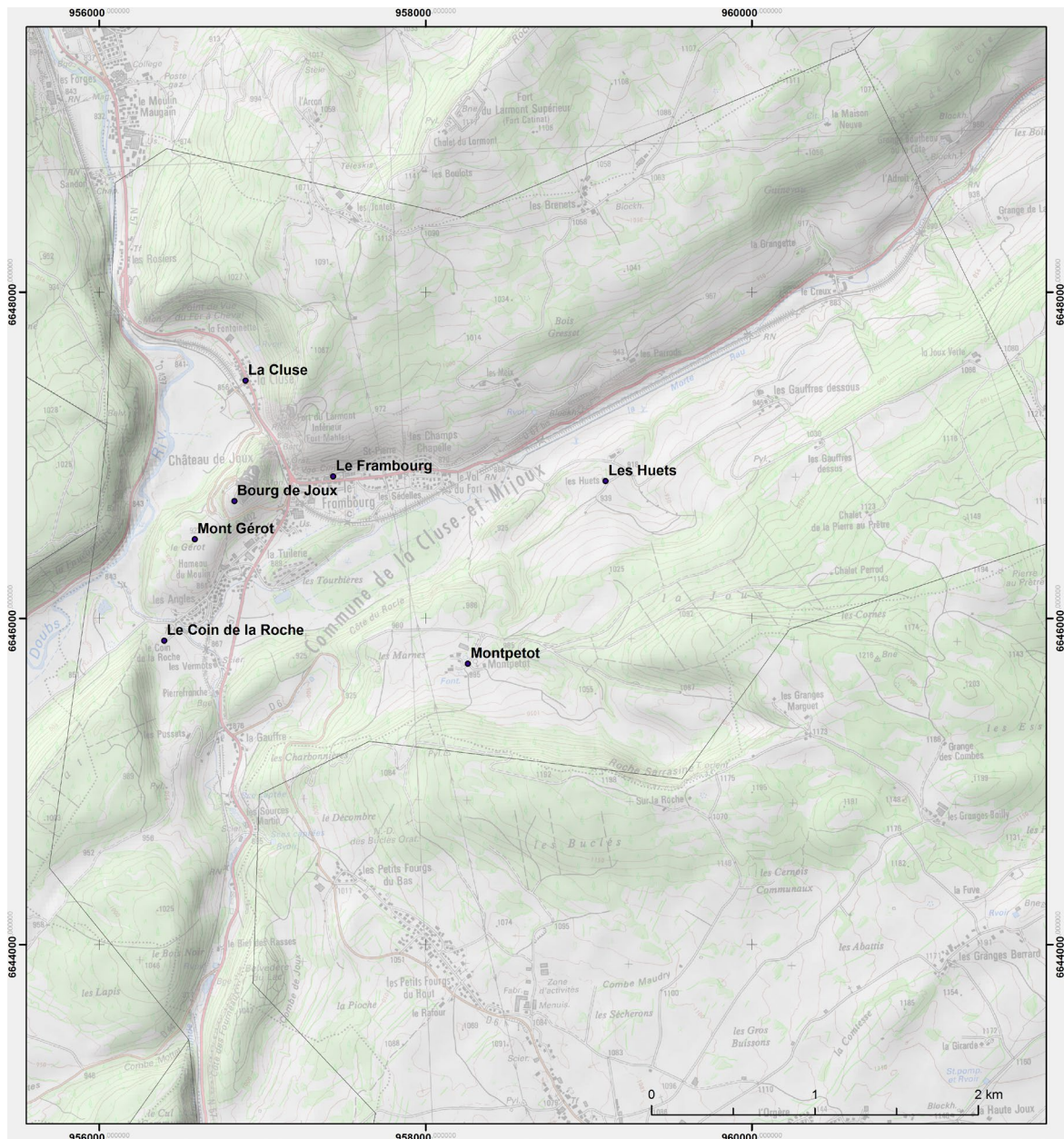
Evolution de l'occupation

Bibliographie

Mathez 1932 ; Malfroy et al. 1987 ; Bouvard 1999, vol. 3, p. 191-204 ; Bichet et al. 2017 ; thèse en cours V. Metral.

Principales sources anciennes

ADD, 1 B 356, ed. Droz 1760, p. 253-255 (1343)



Localisation des sites d'habitat inventoriés sur la commune de la Cluse-et-Mijoux.

Commune	La Cluse-et-Mijoux	Notice n°	305
Lieu-dit	La Cluse		

Contexte géographique			
Coordonnées	Lambert II X	907617,57	Y 2216564,5
	Lambert 93 X	956895,055	Y 6647457,77
Qualité localisation	2	Contexte actuel	terrain bâti
		Z	861

Structures archéologiques :		Sources écrites :	
Connaissance du site :		mentions	
Chronologie :		XIIe - ...	
Etudes :		Qualité de l'information	2

Typologie	habitat	Chronologie	XIIe s. - actuel
-----------	---------	-------------	------------------

Lieu habité mentionné à partir de 1060, dépendant de la seigneurie de Joux et de la paroisse de Pontarlier. Il s'organise autour de la voie Pontarlier-Vallorbe, important itinéraire antique, médiéval et moderne. Placé en fond de vallée, le village est dominé au nord par un site de hauteur mérovingien (n° 196), au sud par le château de Joux, présent au moins dès le début du XIe siècle (n° 194). Une chapelle vicariale est ajoutée en 1618 (n° 66).
On remarque une maison dotée de baies à accolades à l'extrémité nord du village (n° 18, RN 57).

Bibliographie

Droz 1940, p. 117 ; Bourgon 1841 ; Mathez 1932 ; Bouvard 1999, vol. 3, p. 191-204

Principales sources anciennes

CR, ed. Estavayer 1844, p. 132

Commune	La Cluse-et-Mijoux	Notice n°	306
Lieu-dit	Le Coin de la Roche		

Contexte géographique			
Coordonnées	Lambert II X	907134	Y 2214964
	Lambert 93 X	956398,113	Y 6645862,81
Qualité localisation	2	Contexte actuel	terrain bâti
		Z	861

Structures archéologiques :		Sources écrites :	
Connaissance du site :	vestiges bâtis en élévation	mentions	
Chronologie :	XVIe		
Etudes :		Qualité de l'information	2

Typologie	habitat	Chronologie	XVIe s.
-----------	---------	-------------	---------

La ferme sud du hameau présente une porte pourvue d'un linteau à accolade avec moulure torique prolongée sur les piédroits et terminée en pénétration. Un potager et une fontaine murale sont signalés à l'intérieur de l'édifice.

Bibliographie

Garneret 1980, p. 372-373 ; Bouquin et al. 2001

Principales sources anciennes

Commune	La Cluse-et-Mijoux	Notice n°	307
Lieu-dit	Le Frambourg		

Contexte géographique

Coordonnées Lambert II X Y Lambert 93 X Y

Qualité localisation 2 Contexte actuel Z

Structures archéologiques :		Sources écrites :	
Connaissance du site :	<input type="text"/>	mentions	<input type="text"/>
Chronologie :	<input type="text"/>	XIVe - ...	<input type="text"/>
Etudes :	<input type="text"/>	Qualité de l'information	2

Typologie Chronologie

Habitat groupé attesté à partir de 1343, explicitement désigné comme « bourg neuf » associé au château de Joux et créé par son seigneur Hugues de Blonay. L'implantation forme ensuite un petit hameau associé aux habitats voisins préexistants de la Cluse et de Chapelle-Mijoux. Chapelle moderne (n° 65).

Bibliographie

Droz 1760, p. 115 ; Bourgon 1841 ; Mathez 1932 ; Bouvard 1999, vol. 3, p. 191-204

Principales sources anciennes

ADD, 1 B 356, ed. Droz 1760, p. 253-255 (1343)

Commune	La Cluse-et-Mijoux	Notice n°	308
Lieu-dit	Les Huets		

Contexte géographique

Coordonnées Lambert II X Y Lambert 93 X Y

Qualité localisation 2 Contexte actuel Z

Structures archéologiques :		Sources écrites :	
Connaissance du site :	<input type="text"/>	mentions	<input type="text"/>
Chronologie :	<input type="text"/>	XVIe - ...	<input type="text"/>
Etudes :	<input type="text"/>	Qualité de l'information	2

Typologie Chronologie

Habitat mentionné à partir de 1585.

Bibliographie

Mathez 1932, p. 152

Principales sources anciennes

Commune La Cluse-et-Mijoux

Notice n° 309

Lieu-dit Mont Gérot

Contexte géographique

Coordonnées Lambert II X 907316 Y 2215588 Lambert 93 X 956585,332 Y 6646484,71

Topographie Z 914

Qualité localisation 2

Contexte actuel

Connaissance de l'occupation

Structures archéologiques : topographie ; vestiges bâtis en élévation Chronologie : médiéval/moderne ?

Sources écrites :

Chronologie :

Etudes : prospections

Qualité et fiabilité de l'information 0

N° site base Bibracte :

Typologie indéterminé

Chronologie médiéval / moderne ?

Vaste terrasse située en arrière du château de Joux (n° 194) et dominant la vallée de la Cluse, présentant des structures archéologiques nombreuses et variées bien repérables sur les relevés LiDAR (LiDAR Life 2015) et les clichés aériens anciens. Structures inventoriées et prospectées en 2017 (Bichet et al. 2017). Nombreux microreliefs, dont trois plate-formes fossoyées indéterminées, vestiges d'habitats ou de petites parcelles cultivées.

Ces structures, ou d'autres, sont déjà signalées au XIXe siècle : « il semble que le château, ou plutôt une partie de l'édifice, occupait alors l'extrémité du plateau de la Pelouse, sur le mont Géran ou Gérot (lieudit cadastral), où, d'après le capitaine Bailly, on voyait encore d'anciennes ruines vers 1850 [voir Ms Bailly, collection Mathez] » (Mathez 1932).

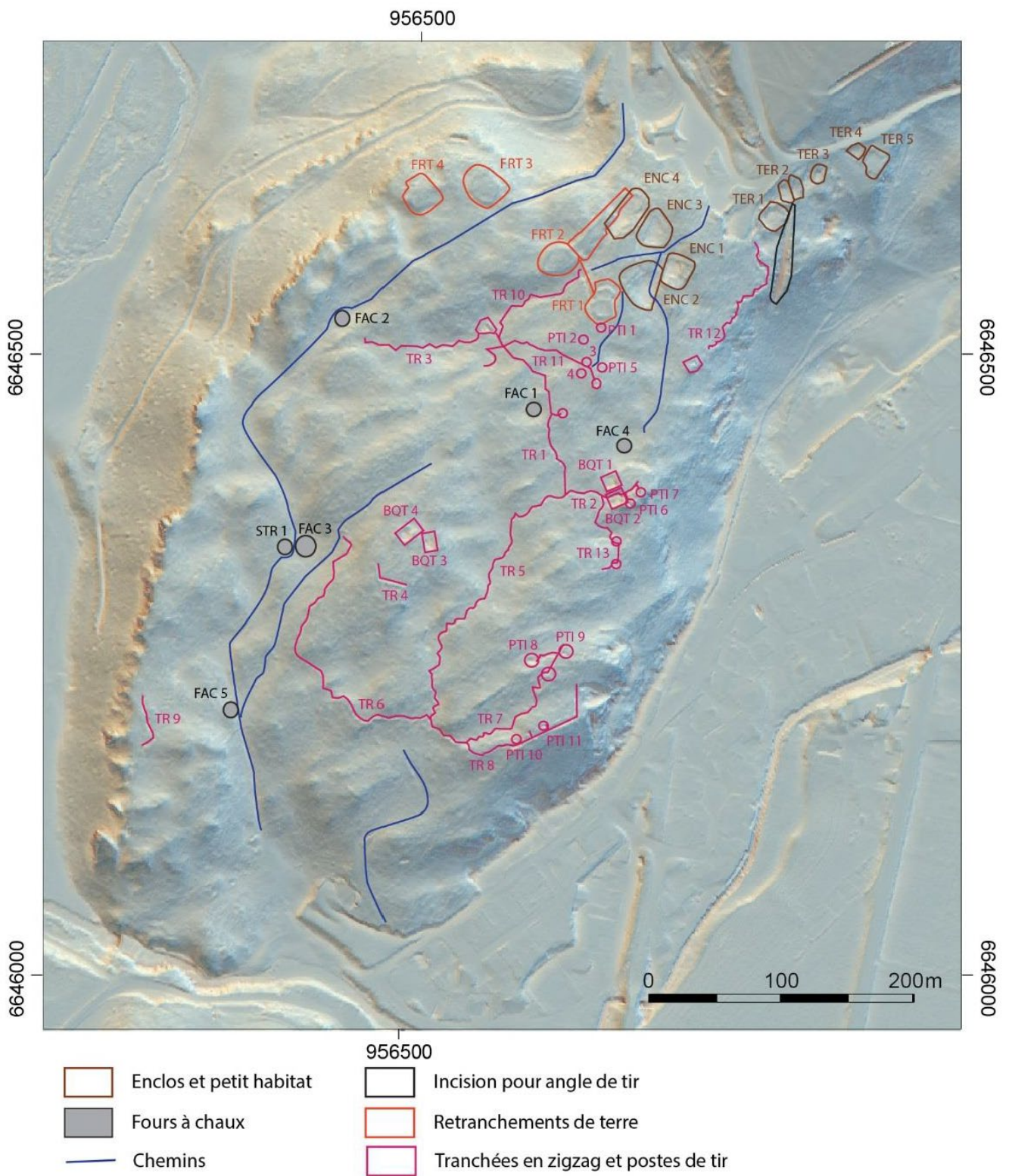
Les vestiges témoignent-ils d'une implantation médiévale et moderne ? On note en tout cas la superposition de structures anciennes avec de nombreux aménagements militaires contemporains bien visibles (tranchées en zigzag, baraquements, postes de tir, etc.).

Evolution de l'occupation

Bibliographie

Mathez 1932, p. 18 ; Malfroy et al. 1987 ; Bouvard 1999, vol. 3, p. 191-204 ; Bichet et al. 2017

Principales sources anciennes



La Cluse-et-Mijoux - Le Gérot, topographie et structures repérées (relevé LiDAR Life SMMMAHD, 2015, cartographie V. Chevassu, 2017).




Figure 29 – (A) Enclos en pierre sèche ENC 3 ; (B) Enclos en pierre sèche ENC 4 ; (C) Four à chaux FAC 1 ; (D) Four à chaux FAC 3 ; (E) Intérieur de la plate-forme FRT 1, protégée par un talus de terre ; (F) Vue sud-ouest du fossé entourant le fortin FRT 1 ; (G) Dénivellements marquant l'emplacement des fortins FRT 3 et 4 ; (H) Tranchée TR 1 (dichés V. Chevassu).

Vues au sol des vestiges repérés (cl. V. Chevassu, 2017).

Commune	La Cluse-et-Mijoux	Notice n°	310
Lieu-dit	Montpetot		

Contexte géographique										
Coordonnées	Lambert II	X	908997	Y	2214839	Lambert 93	X	958258,436	Y	6645721,86
Qualité localisation	2	Contexte actuel	terrain bâti				Z	994		

Structures archéologiques :		Sources écrites :	
Connaissance du site :	<input type="text"/>	mentions	<input type="text"/>
Chronologie :	<input type="text"/>	XIVe - ...	<input type="text"/>
Etudes :	<input type="text"/>	Qualité de l'information	2

Typologie	habitat	Chronologie	XIVe s. - actuel
Mentionné à partir de 1343. Pourvu d'une chapelle en 1626 (n° 64).			
Bibliographie			
<input type="text"/>			
Principales sources anciennes			
ADD, 1 B 356, ed. Droz 1760, p. 253-255 (1343)			

Commune	La Longeville	Notice n°	311
Lieu-dit	La Longeville		

Contexte géographique										
Coordonnées	Lambert II	X	914295,3	Y	2231020,67	Lambert 93	X	963691,704	Y	6661844,08
Qualité localisation	2	Contexte actuel	terrain bâti				Z	830		

Structures archéologiques :		Sources écrites :	
Connaissance du site :	<input type="text"/>	mentions	<input type="text"/>
Chronologie :	<input type="text"/>	XVe — ...	<input type="text"/>
Etudes :	<input type="text"/>	Qualité de l'information	2

Typologie	habitat	Chronologie	XVe s. - actuel
Lieu habité mentionné en 1459. Dépendant de la seigneurie et de la paroisse de Montbenoît, rattaché à la communauté du val du Saugeais.			
Bibliographie			
Barthelet 1853 ; Malfroy et al. 1992			
Principales sources anciennes			
ADD, 69H21, ed. Coll. 1900, p. 420-487 (1459)			

Commune	La Longeville	Notice n°	312
Lieu-dit	Largillat		

Contexte géographique

Coordonnées Lambert II X Y Lambert 93 X Y

Qualité localisation Contexte actuel Z

Structures archéologiques :		Sources écrites :	
Connaissance du site :	<input type="text"/>	mentions	<input type="text"/>
Chronologie :	<input type="text"/>	XIVe - ...	<input type="text"/>
Etudes :	<input type="text"/>	Qualité de l'information	<input type="text" value="2"/>

Typologie Chronologie

Mentionné à partir de 1347.

Bibliographie

Principales sources anciennes

69 H 28, ed. Estavayer 1844, p. 259-262 (1347)

Commune	La Planée	Notice n°	313
Lieu-dit	La Planée		

Contexte géographique

Coordonnées Lambert II X Y Lambert 93 X Y

Qualité localisation Contexte actuel Z

Structures archéologiques :		Sources écrites :	
Connaissance du site :	<input type="text"/>	mentions	<input type="text"/>
Chronologie :	<input type="text"/>	XIIIe — ...	<input type="text"/>
Etudes :	<input type="text"/>	Qualité de l'information	<input type="text" value="2"/>

Typologie Chronologie

Lieu habité mentionné à partir de 1242. Il est pourvu d'une église au XIIIe ou XIVe siècle (n° 67). Le lieu est rattaché à la paroisse de Pontarlier, à la communauté du Baroichage, aux seigneuries de Pontarlier, Joux et des Chalon-Arlay.

Bibliographie

Bourgon 1841 ; Courtieu 1987, vol. 5, p. 2551

Principales sources anciennes

ADD, 64 H 23, voir Barthelet 1858, p. 27 ; Bourgon 1841, p. 105 (1242)

Commune La Rivière-Druegon

Notice n° 314

Lieu-dit La Rivière-Druegon

Contexte géographique

Coordonnées Lambert II X 895604,71 Y 2214812,36 Lambert 93 X 944877,412 Y 6645810,63

Topographie Fond de vallée Z 824

Qualité localisation 3

Contexte actuel terrain bâti

Connaissance de l'occupation

Structures archéologiques : vestiges bâtis en élévation ; concentration de mobilier Chronologie : antique-actuel

Sources écrites : mentions ; fonds d'archives seigneuriales ; descriptions détaillées Chronologie : XIIIe-XVIIIe s.

Etudes : Etude historique, relevés

Qualité et fiabilité de l'information 3

N° site base Bibracte :

Typologie bourg castral

Chronologie antique ; alto-médiéval ; XIIIe s. -

Un habitat antique des Ier-IIIe siècles a été mis en évidence vers le bourg (M. Dichamp ; Lefevre 2020). Du mobilier alto-médiéval et médiéval est signalé autour de l'habitat actuel.

La « villa » de *Mons Tauriacus*, mal localisée, est ensuite citée au tout début du XIe siècle (n° 315), puis l'habitat de la Rivière est mentionné au XIIIe siècle. Il est associé à une église paroissiale avant 1248 (n° 70), ainsi qu'à une motte castrale des XIe-XIIe siècle (?), existante avant 1266 (n° 199). Le bourg de la Rivière constitue le chef-lieu de la seigneurie de la Rivière, détenue par Adeline de Chalamont, vendue en 1261 aux Chalon-Arly puis restée en possession de cette famille et de leurs héritiers. Un nouveau château et une enceinte fortifiée sont construits en 1351 (n° 198). Le bourg se dote de moulins (XIVe s., n° 551, 552), d'un couvent de cordelier (XIVe s., n° 69), de foires (XVe s.), d'un péage (1505), et de faubourgs (avant le XVIe s.).

De forme triangulaire, le bourg est entouré de fossés en eau reliés au Druegon. Une gravure de 1552 (Cousin 1552) montre une muraille flanquée de tours basses crénelées, percée de deux portes débouchant sur des ponts, avec château intra-muros et nombreuses habitations. Des vestiges de l'enceinte du XIVe siècle sont encore visibles : on observe des bases de murs avec larmier chanfreiné et archères courtes, une base de tour semi-circulaire ouverte à la gorge. Des murets remployant de beaux blocs de moyen appareil sont visibles tout autour du bourg. Quelques vestiges d'architecture civile des XVe-XVIIIe siècles subsistent autour de l'église : baies moulurées, linteaux à accolades, une façade ordonnancée associant des baies à accolade et moulure torique sur base prismatique avec une porte à pilastres et entablement.

Evolution de l'occupation

Occupation, haut Empire ; occupation, haut Moyen âge ; bourg castral et motte, chef-lieu de paroisse, XIIIe s. ; construction de l'enceinte et transfert de l'habitat seigneurial, XIVe s. ; couvent, foires, péage, XVIe s. ; démolition du château et de l'enceinte, XVIIe s.

Bibliographie

Bourgon 1841 ; Barthelet 1860 (manuscrit inédit, BMB) ; Jeannin 1981, p. 40 ; Coll. 1980 ; Courtieu 1987, vol. 5, p. 2723 ; Bouvard 1999, vol. 4, p. 559-571

Principales sources anciennes

ADD, 64 H 56, 64 H 60 (1248) ; CHC, p. 210 (1266) ; ADD, 7 E 2764, f° 302 v° (1351) ; Archives privées d'Arly, CK V n°1 (1539) ; Cousin 1552, ed. Monot 1907, p. 79 (1552)

Commune La Rivière-Druegon

Notice n° 315

Lieu-dit Montetorerio / Tauriaco

Contexte géographique

Coordonnées Lambert II X 896017,88 Y 2217792,63 Lambert 93 X 945315,876 Y 6648784,80

Topographie Versant Z 827

Qualité localisation 1 Contexte actuel boisement ?

Connaissance de l'occupation

Structures archéologiques : Chronologie :

Sources écrites : mentions Chronologie : XIe — XIIIe s.

Etudes :

Qualité et fiabilité de l'information 2 N° site base Bibracte :

Typologie Habitat groupé Chronologie XIe - XIIIe s.

« villa » de *Monstore*, *Montetorerio*, *Mons Tauriacus* ou *Montorir* citée entre 1045 et 1211, à propos de droits seigneuriaux divisés entre les sires de Naisey, les sires de Joux et l'abbaye de Romainmôtier.

L'habitat a disparu ou a changé de nom : le site reste non localisé et a été identifié à Bulle selon J.-I.-J. Bourgon (1841, p. 298), à la Rivière-Druegon ou à un lieu proche par B. de Vregille et A. Bouvard. Cette opinion est appuyée par une charte de 1211 qui associe les deux endroits (« in Riviera de Erlia, apud Montorir »). « Montorir » pourrait ensuite correspondre à un actuel toponyme « mont Theuriot » non loin du bourg actuel. A. Bouvard relève enfin que les armoiries de la Rivière figurent un taureau qui pourrait renvoyer à l'ancienne dénomination, même si ce rapprochement reste assez fragile (Vregille 1983, vol. 2, p. 217 ; Bouvard 1999, vol. 4, p. 562, 568-569).

Evolution de l'occupation

Bibliographie

Bourgon 1841, p. 298 ; Vregille 1983, vol. 2, p. 217 ; Bouvard 1999, vol. 4, p. 562, 568-569

Principales sources anciennes

Commune Labergement-Sainte-Marie

Notice n° 316

Lieu-dit Beauguard

Contexte géographique

Coordonnées Lambert II X 900623 Y 2206555 Lambert 93 X 949820,307 Y 6637517,15

Topographie Z 877

Qualité localisation 3

Contexte actuel

Connaissance de l'occupation

Structures archéologiques :

Chronologie :

Sources écrites :

mentions, descriptions détaillées

Chronologie :

XIIIe-XVIIIe s.

Etudes :

Qualité et fiabilité de l'information 3

N° site base Bibracte :

Typologie Grange monastique

Chronologie XIIIe - XVIIIe s.

Grange monastique de l'abbaye de Mont-Sainte-Marie (n° 76).

Le site est mentionné à partir du XVIIe siècle. Le terrier de 1624 décrit « *une grande et puissante maison de 7 rangs clos, servant seulement pour le logement des bestiaux de ladite grange, foins et fourrages provenant d'icelle ; d'autre costel de laquelle est une aultrre maison de 6 rangs clos, mais de petit point, appelée le Chauffeur, destinée pour la demeure de deux grangiers qui tiennent en admodiation ladite grange. Toutes les terres arables d'icelle grange, en quel lieu qu'elles soient situées, sont tout à un tenant* ».

Le site montre actuellement quelques blocs sculptés des XIIIe-XVIIe siècles qui sont selon toute vraisemblance des remplois issus de la démolition de l'abbaye du Mont-Sainte-Marie voisine, parmi lesquels un chapiteau à crochet, une tête de lion et un fragment de bloc millésimé 1630 portant les armoiries de l'abbé G. Durand (Locatelli 1999, p. 165-167). Le reste du bâtiment présente les caractéristiques habituelles de toutes les fermes voisines des XVIIIe-XIXe siècle On ne distingue pas de structures particulières autour de la grange, dans le parcellaire actuel ou sur les relevés LiDAR.

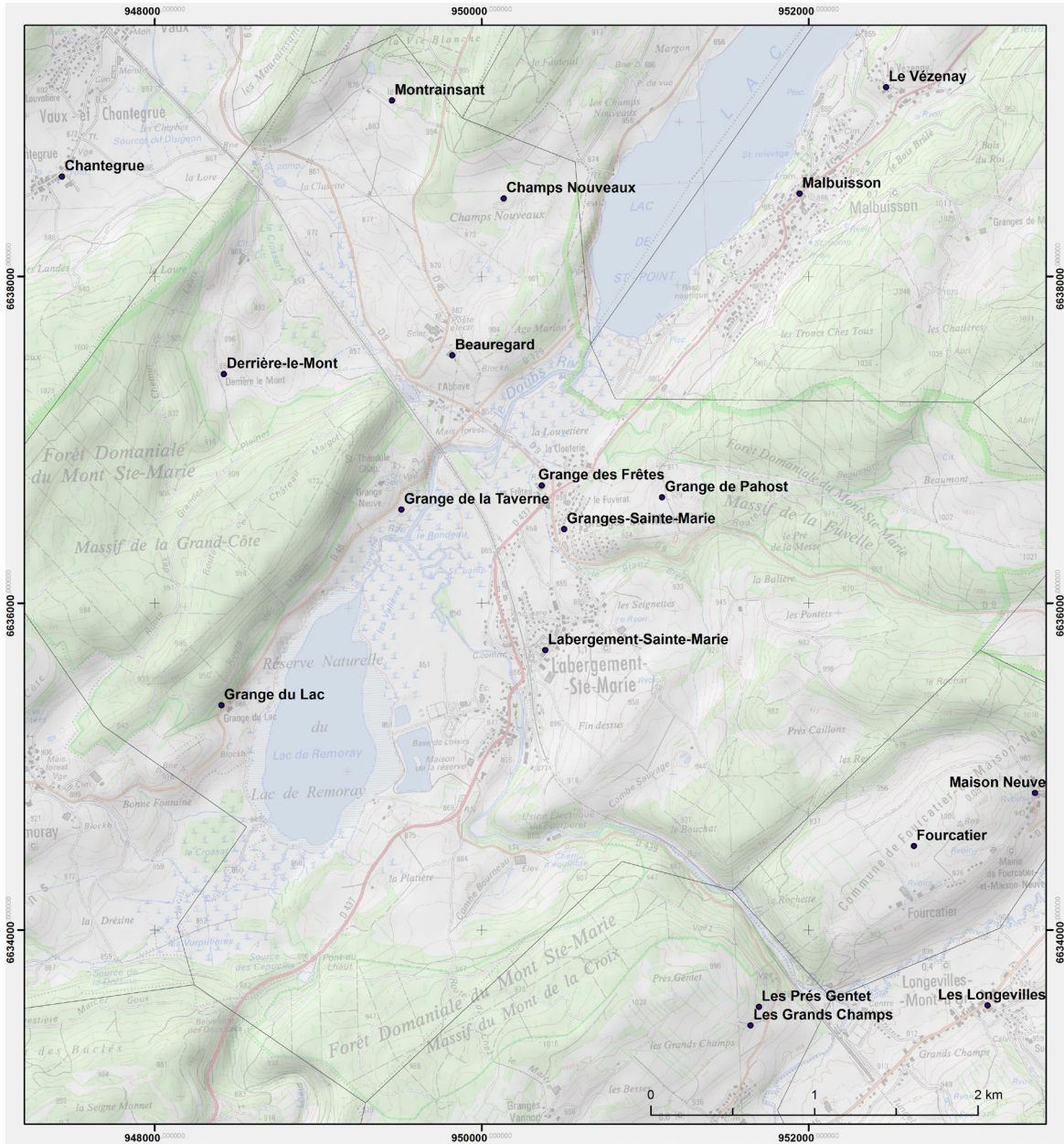
Evolution de l'occupation

Bibliographie

Barthelet 1858 ; Locatelli 1999 ; Marty 1999 ; Bonvalot 2004 ; Aubert, Quinche, Aubert 2011, p. 175

Principales sources anciennes

ADD, 64 H ; 64 H 93, ed. Locatelli 1999, p. 124-129 (1624) ; 64H191



Localisation des sites d'habitat inventoriés sur la commune de Labergement-Sainte-Marie.

Commune Labergement-Sainte-Marie

Notice n° 317

Lieu-dit Champs Nouveaux

Contexte géographique

Coordonnées Lambert II X 900930 Y 2207519 Lambert 93 X 950135,341 Y 6638477,67

Topographie Z 885

Qualité localisation 3

Contexte actuel

Connaissance de l'occupation

Structures archéologiques :

Chronologie :

Sources écrites :

mentions, descriptions détaillées

Chronologie :

XIIIe-XVIIIe s.

Etudes :

Qualité et fiabilité de l'information 3

N° site base Bibracte :

Typologie

Grange monastique

Chronologie

XIIIe - XVIIIe s.

Grange monastique de l'abbaye de Mont-Sainte-Marie (n°76). Le site est mentionné à partir du XIIIe siècle.

De nombreuses donations de terre sont recueillies par les moines au XIVe et XVe siècle et viennent compléter le domaine de cette exploitation (Marty 1999). La grange est exploitée par des accenseurs à partir du XVe siècle. Le terrier de 1624 décrit deux bâtiments, l'un pour loger le grangier, l'autre pour les « fruits et bétail », avec un four. Le bâtiment actuel ne montre aucun vestige bâti ancien (Bonvalot 2004 ; observations 2016). Le parcellaire forme une ellipse assez irrégulière, contrainte par le relief, autour de la grange. Il se distingue nettement du parcellaire lanieré observable autour des villages voisins, Labergement, Vaux et Saint-Point.

Evolution de l'occupation

Bibliographie

Barthelet 1858 ; Locatelli 1999 ; Marty 1999 ; Bonvalot 2004 ; Aubert, Quinche, Aubert 2011, p. 175

Principales sources anciennes

ADD, 64 H ; 64 H 93, ed. Locatelli 1999, p. 124-129 (1624) ; CHC, p. 457 (1312) ; 64 H 186-187 (XIIIe-XIVe s.)

Commune	Labergement-Sainte-Marie	Notice n°	318
Lieu-dit	Derrière-le-Mont		

Contexte géographique

Coordonnées Lambert II X Y Lambert 93 X Y

Qualité localisation 3 Contexte actuel Z

Structures archéologiques :		Sources écrites :	
Connaissance du site :	<input type="text"/>	<input type="text" value="mentions, descriptions détaillées"/>	
Chronologie :	<input type="text"/>	<input type="text" value="XVe-XVIIIe s."/>	
Etudes :	<input type="text"/>	Qualité de l'information 3	

Typologie Chronologie

Grange monastique de l'abbaye de Mont-Sainte-Marie (n° 76). Le site est mentionné à partir de 1407. Le bâtiment actuel ne montre aucun vestige de bâti ancien (Bonvalot 2004 ; observations 2016). La grange est entourée par de larges parcelles curvilignes bien distinctes du parcellaire laniéré qui entoure au nord-ouest Vaux et Chantegrue.

Bibliographie

Principales sources anciennes

Commune	Labergement-Sainte-Marie	Notice n°	319
Lieu-dit	Grange de Beaumont		

Contexte géographique

Coordonnées Lambert II X Y Lambert 93 X Y

Qualité localisation 2 Contexte actuel Z

Structures archéologiques :		Sources écrites :	
Connaissance du site :	<input type="text"/>	<input type="text" value="mentions, descriptions détaillées"/>	
Chronologie :	<input type="text"/>	<input type="text" value="XVIIe — ..."/>	
Etudes :	<input type="text"/>	Qualité de l'information 3	

Typologie Chronologie

Grange citée à partir du XVIIe siècle. Un terrier de 1624 explique qu'elle consiste en deux bâtiments, un logement et une étable/grange. Le bâtiment actuel ne montre aucun vestige bâti ancien (Bonvalot 2004 ; observations 2016).

Bibliographie

Principales sources anciennes

Commune	Labergement-Sainte-Marie	Notice n°	320
Lieu-dit	Grange de la Taverne		

Contexte géographique										
Coordonnées	Lambert II	X	<input type="text" value="900319"/>	Y	<input type="text" value="2205607"/>	Lambert 93	X	<input type="text" value="949508,408"/>	Y	<input type="text" value="6636572,58"/>
Qualité localisation	2		Contexte actuel	<input type="text"/>			Z	<input type="text" value="850"/>		

Structures archéologiques :			Sources écrites :			
Connaissance du site :	<input type="text"/>			<input type="text" value="mentions, descriptions détaillées"/>		
Chronologie :	<input type="text"/>			<input type="text" value="XVIIe-XVIIIe s."/>		
Etudes :	<input type="text"/>			Qualité de l'information 3		

Typologie	<input type="text" value="Grange monastique"/>	Chronologie	<input type="text" value="XVIIe - XVIIIe s."/>
<p>Grange monastique de l'abbaye de Mont-Sainte-Marie, mentionnée à partir du XVIe siècle, exploitée en accensement. Bâtiment disparu, localisé par les plans-terriers modernes à proximité de l'actuelle ferme de la Grange neuve, bâtie au XVIIIe siècle. En 1624, c'est « <i>une maison de 4 rangs clos, touchant de tous costés les héritages et communaux d'icelle, en laquelle on a coutume de de tenir la justice dudit Mont-Sainte-Marie</i> ».</p>			
Bibliographie			
<input type="text" value="Barthelet 1858 ; Locatelli 1999 ; Bonvalot 2004"/>			
Principales sources anciennes			
<input type="text" value="ADD, 64 H ; 64 H 93, ed. Locatelli 1999, p. 124-129 (1624) ; 64H194 ; Barthelet 1858, p. 106 (1520)"/>			

Commune	Labergement-Sainte-Marie	Notice n°	321
Lieu-dit	Grange de Pahost		

Contexte géographique										
Coordonnées	Lambert II	X	<input type="text" value="901915"/>	Y	<input type="text" value="2205696"/>	Lambert 93	X	<input type="text" value="951103,795"/>	Y	<input type="text" value="6636647,76"/>
Qualité localisation	1		Contexte actuel	<input type="text"/>			Z	<input type="text" value="1038"/>		

Structures archéologiques :			Sources écrites :			
Connaissance du site :	<input type="text"/>			<input type="text" value="mentions, descriptions détaillées"/>		
Chronologie :	<input type="text"/>			<input type="text" value="XVIIe - ..."/>		
Etudes :	<input type="text"/>			Qualité de l'information 3		

Typologie	<input type="text" value="Grange monastique"/>	Chronologie	<input type="text" value="XVIIe s. - actuel"/>
<p>Grange antérieure au XVIIe siècle, aujourd'hui disparue. Sa localisation peut être restituée grâce aux plans-terriers des XVIIe-XVIIIe siècles. En 1624, elle consiste en un bâtiment « <i>de la contenance de 7 rangs clos tant de pierre que de bois</i> ».</p>			
Bibliographie			
<input type="text" value="Barthelet 1858 ; Locatelli 1999 ; Bonvalot 2004"/>			
Principales sources anciennes			
<input type="text" value="ADD, 64 H ; 64 H 93, ed. Locatelli 1999, p. 124-129 (1624) ; 64H193"/>			

Commune	Labergement-Sainte-Marie	Notice n°	322
Lieu-dit	Grange des Frêtes		

Contexte géographique			
Coordonnées	Lambert II X	901177	Y 2205763
	Lambert 93 X	950367,010	Y 6636721,06
Qualité localisation	2	Contexte actuel	Z 854

Structures archéologiques :		Sources écrites :	
Connaissance du site :	<input type="text"/>	<input type="text" value="mentions, descriptions détaillées"/>	
Chronologie :	<input type="text"/>	<input type="text" value="XVIIe - ..."/>	
Etudes :	<input type="text"/>	Qualité de l'information 3	

Typologie	<input type="text" value="Grange monastique"/>	Chronologie	<input type="text" value="XVIIe s. - actuel"/>
Grange antérieure au XVIIe siècle. En 1624, elle consiste en deux bâtiments, un logement et une étable/grange.			
Bibliographie			
<input type="text" value="Barthelet 1858 ; Locatelli 1999 ; Bonvalot 2004"/>			
Principales sources anciennes			
<input type="text" value="ADD, 64 H ; 64 H 93, ed. Locatelli 1999, p. 124-129 (1624) ; 64H192"/>			

Commune	Labergement-Sainte-Marie	Notice n°	323
Lieu-dit	Grange du Lac		

Contexte géographique			
Coordonnées	Lambert II X	899228	Y 2204399
	Lambert 93 X	948407,953	Y 6635375,03
Qualité localisation	3	Contexte actuel	Z 865

Structures archéologiques :		Sources écrites :	
Connaissance du site :	<input type="text"/>	<input type="text" value="mentions, descriptions détaillées"/>	
Chronologie :	<input type="text"/>	<input type="text" value="XVIIe - ..."/>	
Etudes :	<input type="text"/>	Qualité de l'information 3	

Typologie	<input type="text" value="Grange monastique"/>	Chronologie	<input type="text" value="XVIIe s. - actuel"/>
Grange du Lac, ou de Remoray, citée à partir du XVIIe siècle. Elle est décrite dans le terrier de 1624 comme « <i>une maison de pierre et de bois de la contenance de 5 rangs clos</i> ».			
Bibliographie			
<input type="text" value="Barthelet 1858 ; Locatelli 1999 ; Bonvalot 2004"/>			
Principales sources anciennes			
<input type="text" value="ADD, 64 H ; 64 H 93, ed. Locatelli 1999, p. 124-129 (1624)"/>			

Commune Labergement-Sainte-Marie

Notice n° 324

Lieu-dit Granges-Sainte-Marie

Contexte géographique

Coordonnées Lambert II X 901317,51 Y 2205496,5 Lambert 93 X 950505,104 Y 6636453,58

Topographie Z 875

Qualité localisation 2

Contexte actuel terrain bâti

Connaissance de l'occupation

Structures archéologiques : Chronologie :

Sources écrites : mentions Chronologie : XIIIe — ...

Etudes :

Qualité et fiabilité de l'information 2

N° site base Bibracte :

Typologie habitat

Chronologie XIIIe s. - actuel

Habitat dispersé en granges autour de l'abbaye du Mont-Sainte-Marie (n° 76), qui serait formé ou réorganisé sur l'initiative des moines d'après plusieurs textes de 1243. Les analyses paléoenvironnementales réalisées sur les sédiments des lacs de Saint-Point et Remoray montrent toutefois que la vallée est exploitée de longue date. Lieu habité dont l'existence est suggérée par les textes de 1243 relatifs à la formation de la paroisse de Villamont ; les différentes granges sont mentionnées à partir de 1230-1240 pour les plus anciennes, jusqu'au XVIIe siècle au plus tard.

L'ensemble formait une commune à l'habitat entièrement dispersé distincte de Labergement-Sainte-Marie avant 1972.

Evolution de l'occupation

Bibliographie

Barthelet 1858 ; Courtieu 1987, vol. 3 p. 1573 ; Locatelli 1999

Principales sources anciennes

ADD, 64 H 18, 20, ed. Droz 1760, p. 237-240 (1243)

Commune	Labergement-Sainte-Marie	Notice n°	325
Lieu-dit	Labergement-Sainte-Marie		

Contexte géographique

Coordonnées Lambert II X Y Lambert 93 X Y

Qualité localisation 2 Contexte actuel Z

Structures archéologiques :		Sources écrites :	
Connaissance du site :	<input type="text"/>	mentions	<input type="text"/>
Chronologie :	<input type="text"/>	XIIIe —...	<input type="text"/>
Etudes :	<input type="text"/>	Qualité de l'information	2

Typologie Chronologie

Le toponyme évoque une création ou une réorganisation de l'habitat au cours du Moyen Âge central, à mettre en relation avec des textes de 1243 qui autorisent la création de nouveaux habitats groupés sur les domaines de l'abbaye de Mont-Sainte-Marie. L'existence du lieu est suggérée par ces mêmes textes, relatifs à la formation de la paroisse de Saint-Théodule/Villamont. Le village de Labergement est cité explicitement sous ce nom à partir de 1302. Dépendant de la seigneurie de Mont-Sainte-Marie et de la paroisse de Saint-Théodule.

Bibliographie

Bourgon 1841 ; Barthelet 1858 ; Courtieu 1987, vol. 4, p. 1720

Principales sources anciennes

ADD, 64 H 18, 20, ed. Droz 1760, p. 237-240 (1243) ; Barthelet 1858, p. 51 (1302) ; CHC, p. 457 (1312)

Commune	Labergement-Sainte-Marie	Notice n°	326
Lieu-dit	Montrainsant		

Contexte géographique

Coordonnées Lambert II X Y Lambert 93 X Y

Qualité localisation 3 Contexte actuel Z

Structures archéologiques :		Sources écrites :	
Connaissance du site :	<input type="text"/>	mentions, descriptions détaillées	<input type="text"/>
Chronologie :	<input type="text"/>	XIIIe-XVIIIe s.	<input type="text"/>
Etudes :	<input type="text"/>	Qualité de l'information	3

Typologie Chronologie

Grange monastique de l'abbaye de Mont-Sainte-Marie (n° 76).
Le lieu dit est exploité par les moines dès le XIIIe et le XIVe siècle ; la grange est présente sur les plans du XVIIIe siècle.
Le bâtiment actuel ne montre aucun vestige de bâti ancien (Bonvalot 2004 ; observations 2016). Large parcellaire curviligne formant une ellipse irrégulière autour de la grange.

Bibliographie

Barthelet 1858 ; Locatelli 1999 ; Bonvalot 2004 ; Aubert, Quinche, Aubert 2011, p. 175

Principales sources anciennes

ADD, 64 H ; CHC, p. 457 (1312) ;

Commune Le Crouzet

Notice n° 327

Lieu-dit Le Crouzet

Contexte géographique

Coordonnées Lambert II X 890497,09 Y 2196332,98 Lambert 93 X 939615,209 Y 6627391,18

Qualité localisation 2 Contexte actuel terrain bâti Z 1029

Structures archéologiques :

Sources écrites :

Connaissance du site :

mentions

Chronologie :

XIIIe —...

Etudes :

Qualité de l'information 2

Typologie

habitat

Chronologie

XIIIe s.- actuel

Habitat attesté en 1266. Dépendant de la seigneurie, de la paroisse et de la communauté du val de Mouthe. Chapelle vicariale, 1633 (n° 78).

Bibliographie

Musy 1930 ; Courtieu 1987, vol. 2, p. 937-939

Principales sources anciennes

CHC, p. 13 (1266)

Commune Les Alliés

Notice n° 328

Lieu-dit L' Arcenet

Contexte géographique

Coordonnées Lambert II X 913671,5 Y 2223696,83 Lambert 93 X 963005,285 Y 6654531,83

Topographie Z 1119

Qualité localisation 1

Contexte actuel prairie

Connaissance de l'occupation

Structures archéologiques : topographie

Chronologie :

Sources écrites : mentions

Chronologie : XIVE - XVIIe ?

Etudes :

Qualité et fiabilité de l'information 2

N° site base Bibracte :

Typologie habitat

Chronologie XIVE - XVIIe s. ?

Ancien habitat groupé mentionné par plusieurs textes du XIVE au XVIIe siècle. Le lieu accueille un « abergement » d'« *hommes allemans* » en 1347.

L'habitat est dénommé « L'Arcenet » ou « les Allemands » durant les XIVE-XVe siècle Un texte de 1609 suggère que l'Arcenet désigne un premier hameau détruit et abandonné avant cette date en faveur du village actuel, rebaptisé « les Alliés » au XXe siècle.

Ce site serait localisé vers les granges de la Petite et de la Grosse Ronde, vers la frontière ou en territoire suisse (Mathez 1932). Cette identification reste à vérifier : des vestiges de bâtiments pouvant évoquer des granges modernes sont observables sur les photographies aériennes et les relevés LiDAR.

Evolution de l'occupation

Bibliographie

Estavayer 1844, p. 54 ; Mathez 1932, p. 57 ; Courtieu 1987, vol. 1, p. 88-89

Principales sources anciennes

ADD, 69 H 28, ed. Estavayer 1844, p. 259-262 (1347) ; AMP, fonds Michaud, E 28 6°1 (1609)

Commune	Les Alliés	Notice n°	329
Lieu-dit	Les Alliés		

Contexte géographique

Coordonnées Lambert II X Y Lambert 93 X Y

Qualité localisation Contexte actuel Z

Structures archéologiques :		Sources écrites :	
Connaissance du site :	<input type="text"/>	mentions	<input type="text"/>
Chronologie :	<input type="text"/>	XIVe - ...	<input type="text"/>
Etudes :	<input type="text"/>	Qualité de l'information	<input type="text" value="2"/>

Typologie Chronologie

Habitat mentionné à partir de 1347 et lié à un « abergement » d'« *hommes allemans* » au lieu-dit l'Arcenet (voir n° 328). Mentionné ensuite comme « L'Arcenet » ou « Les Allemands », rebaptisé en 1914 « les Alliés ». Possible déplacement entre un hameau primitif et le village actuel (voir n° 328).

Bibliographie
 Droz 1760 ; Bourgon 1841 ; Estavayer 1844, p. 54 ; Mathez 1932, p. 57 ; Courtieu 1987, vol. 1, p. 88-89

Principales sources anciennes
 ADD, 69 H 28, ed. Estavayer 1844, p. 259-262 (1347) ; AMP, fonds Michaud, E 28 6°1 (1609)

Commune	Les Combes	Notice n°	330
Lieu-dit	Les Combes		

Contexte géographique

Coordonnées Lambert II X Y Lambert 93 X Y

Qualité localisation Contexte actuel Z

Structures archéologiques :		Sources écrites :	
Connaissance du site :	<input type="text"/>	mentions	<input type="text"/>
Chronologie :	<input type="text"/>	XVe — ...	<input type="text"/>
Etudes :	<input type="text"/>	Qualité de l'information	<input type="text" value="2"/>

Typologie Chronologie

Habitat attesté en 1490. Il dépend de la seigneurie, de la paroisse et de la communauté du val de Morteau. L'implantation est rattachée au quartier de la Grand'Combe à partir du XVe siècle.

Bibliographie
 Truchis de Varenne 1925 ; Dromard 1971 ; Courtieu 1987, vol. 2, p. 860-864 ; Faivre 2003

Principales sources anciennes
 ADD 34 H 328, voir Dromard 1971, p. 104-124 (1490)

Commune	Les Combes	Notice n°	331
Lieu-dit	Remonot		

Contexte géographique

Coordonnées Lambert II X Y Lambert 93 X Y

Qualité localisation 2 Contexte actuel Z

Structures archéologiques :		Sources écrites :	
Connaissance du site :	<input type="text"/>	mentions	<input type="text"/>
Chronologie :	<input type="text"/>		<input type="text" value="XIIe ? XIVE s."/>
Etudes :	<input type="text"/>	Qualité de l'information	2

Typologie Chronologie

Le lieu-dit, associé à une source appelée Gesembrune et peut-être habité, est mentionné dès le XIIe siècle comme point de repère à la limite de la seigneurie de Montbenoit (« *fontem qui dicitur Gesumbrenna* », 1169). un habitat est mentionné formellement à partir de 1348 (« *puy de Romonet* »).

Bibliographie

Barthelet 1853 ; Gaillard 1973 ; Malfroy et al. 1992

Principales sources anciennes

ADD, 69 H 26, ed. Droz 1760, p. 215-216 (1169) ; CN, Matile 1848, vol. 2, p. 620 (1348)

Commune	Les Combes	Notice n°	332
Lieu-dit	Rondenel		

Contexte géographique

Coordonnées Lambert II X Y Lambert 93 X Y

Qualité localisation 1 Contexte actuel Z

Structures archéologiques :		Sources écrites :	
Connaissance du site :	<input type="text"/>	mentions	<input type="text"/>
Chronologie :	<input type="text"/>		<input type="text" value="XIVE - ..."/>
Etudes :	<input type="text"/>	Qualité de l'information	2

Typologie Chronologie

Hameau disparu ou ayant changé de nom (« *la roiche de Rondenel* »), attesté au XIVE siècle à proximité de la grotte de Remonot et du puits de Gesambronne, à la limite des domaines de Montbenoit et Morteau

Bibliographie

Courtieu 1987, vol. 1, p. 863

Principales sources anciennes

CN, Matile 1848, vol. 2, p. 620 (1348)

Commune	Les Fins	Notice n°	333
Lieu-dit	Chez le Roy		

Contexte géographique

Coordonnées	Lambert II	X	926547	Y	2239115	Lambert 93	X	976002,953	Y	6669825,83
Qualité localisation	2		Contexte actuel	terrain bâti				Z	817	

Structures archéologiques :		Sources écrites :	
Connaissance du site :	<input type="text"/>	mentions	<input type="text"/>
Chronologie :	<input type="text"/>	XIVe- ...	<input type="text"/>
Etudes :	<input type="text"/>	Qualité de l'information	2

Typologie	habitat	Chronologie	XIVe s.- actuel
-----------	---------	-------------	-----------------

Mentionné à partir de 1329.

Bibliographie

Principales sources anciennes

AEN, Q 3, n° 6, ed. Monneret 2011a, p. 67

Commune	Les Fins	Notice n°	334
Lieu-dit	Eglise des Renaudumonts		

Contexte géographique

Coordonnées	Lambert II	X	925701	Y	2239861	Lambert 93	X	975164,104	Y	6670578,51
Qualité localisation	3		Contexte actuel	terrain bâti				Z	844	

Structures archéologiques :		Sources écrites :	
Connaissance du site :	<input type="text"/>	mentions	<input type="text"/>
Chronologie :	<input type="text"/>	XIVe - ...	<input type="text"/>
Etudes :	<input type="text"/>	Qualité de l'information	3

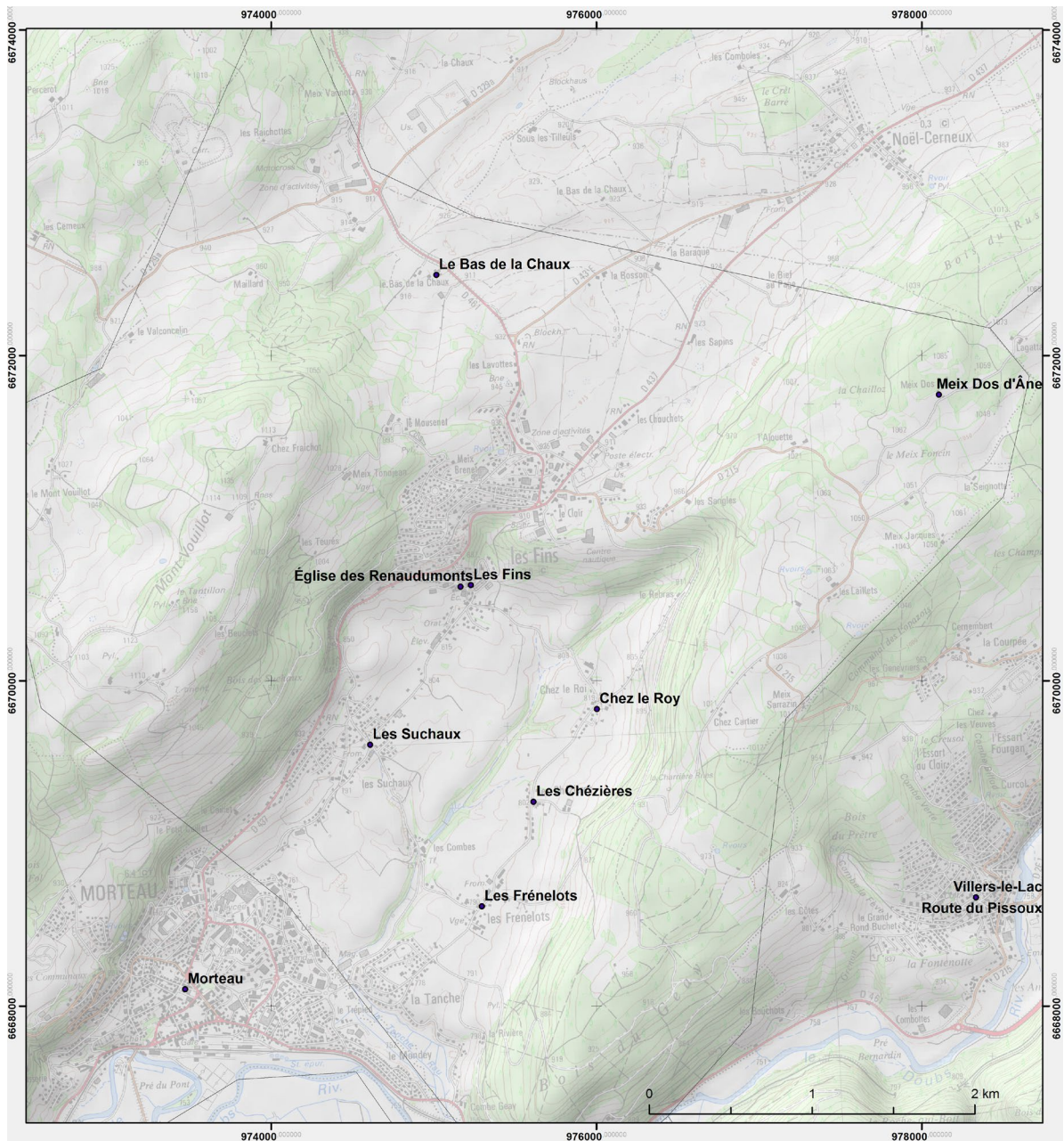
Typologie	habitat	Chronologie	XIVe s. - actuel
-----------	---------	-------------	------------------

Mentionné à partir de 1329.

Bibliographie

Principales sources anciennes

AEN, Q 3, n° 6, ed. Monneret 2011a, p. 108



Localisation des sites d'habitat inventoriés sur la commune des Fins.

Commune	Les Fins	Notice n°	335
Lieu-dit	Le Bas de la Chauz		

Contexte géographique

Coordonnées Lambert II X Y Lambert 93 X Y

Qualité localisation 2 Contexte actuel Z

Structures archéologiques :		Sources écrites :	
Connaissance du site :	<input type="text" value="vestiges bâtis en élévation"/>	<input type="text"/>	
Chronologie :	<input type="text" value="XVIIe"/>	<input type="text"/>	
Etudes :	<input type="text"/>	Qualité de l'information	2

Typologie Chronologie

La ferme Roland présente un tuyé daté du XVIIe siècle (corniche de cheminée et platine), inséré dans une construction présentant plusieurs millésimes du XVIIIe siècle.

Bibliographie

Garneret 1980, p. 176 ; Bouquin et al. 2001, p. 767

Principales sources anciennes

Commune	Les Fins	Notice n°	336
Lieu-dit	Les Fins		

Contexte géographique

Coordonnées Lambert II X Y Lambert 93 X Y

Qualité localisation 2 Contexte actuel Z

Structures archéologiques :		Sources écrites :	
Connaissance du site :	<input type="text"/>	<input type="text" value="mentions"/>	
Chronologie :	<input type="text"/>	<input type="text" value="XIVe — ..."/>	
Etudes :	<input type="text"/>	Qualité de l'information	2

Typologie Chronologie

Habitat éclaté en hameaux attestés entre le XIVe et le XVIIe siècle, notamment en 1329-1330. Dépendant de la seigneurie, de la paroisse et de la communauté du val de Morteau, formant un « quartier » de cette communauté à partir du XVe siècle.

Bibliographie

Truchis de Varenne 1925 ; Dromard 1971 ; Courtieu 1987, vol. 3, p. 1271 ; Faivre 2003

Principales sources anciennes

AEN, Q 3, n° 6, ed. Monneret 2011a (1330) ; LNM, p. 402 (1452) ; ADD 34 H 328, voir Dromard 1971, p. 104-124 (1490) ;

Commune	Les Fins	Notice n°	337
Lieu-dit	Les Frénelots		

Contexte géographique

Coordonnées Lambert II X Y Lambert 93 X Y
 Qualité localisation 2 Contexte actuel Z

Structures archéologiques :		Sources écrites :	
Connaissance du site :	<input type="text"/>	mentions	<input type="text"/>
Chronologie :	<input type="text"/>	XIVe - ...	<input type="text"/>
Etudes :	<input type="text"/>	Qualité de l'information	2

Typologie	<input type="text" value="habitat"/>	Chronologie	<input type="text" value="XIVe s. - actuel"/>
-----------	--------------------------------------	-------------	---

Mentionné à partir de 1329.

Bibliographie

Principales sources anciennes

AEN, Q 3, n° 6, ed. Monneret 2011a, p. 16 ; ADD, EAC 2103 FF 4 (1626)

Commune	Les Fins	Notice n°	338
Lieu-dit	Les Suchaux		

Contexte géographique

Coordonnées Lambert II X Y Lambert 93 X Y
 Qualité localisation 2 Contexte actuel Z

Structures archéologiques :		Sources écrites :	
Connaissance du site :	<input type="text"/>	mentions	<input type="text"/>
Chronologie :	<input type="text"/>	XIVe - ...	<input type="text"/>
Etudes :	<input type="text"/>	Qualité de l'information	2

Typologie	<input type="text" value="habitat"/>	Chronologie	<input type="text" value="XIVe s. - actuel"/>
-----------	--------------------------------------	-------------	---

Mentionné à partir de 1329 (« *chiés le Suchaut* »).

Bibliographie

Principales sources anciennes

AEN, Q 3, n° 6, ed. Monneret 2011a, p. 43 ; ADD, EAC 2103 FF 4 (1626)

Commune	Les Fins	Notice n°	339
Lieu-dit	Meix Dos d'Âne		

Contexte géographique

Coordonnées Lambert II X Y Lambert 93 X Y

Qualité localisation 2 Contexte actuel Z

Structures archéologiques :		Sources écrites :	
Connaissance du site :	<input type="text"/>	mentions	<input type="text"/>
Chronologie :	<input type="text"/>	XIVe- ...	<input type="text"/>
Etudes :	<input type="text"/>	Qualité de l'information	2

Typologie Chronologie

Mentionné à partir de 1329 (« Dodasne »).

Bibliographie

Principales sources anciennes

Commune	les Fourgs	Notice n°	340
Lieu-dit	Grange du Tour		

Contexte géographique

Coordonnées Lambert II X Y Lambert 93 X Y

Qualité localisation 1 Contexte actuel Z

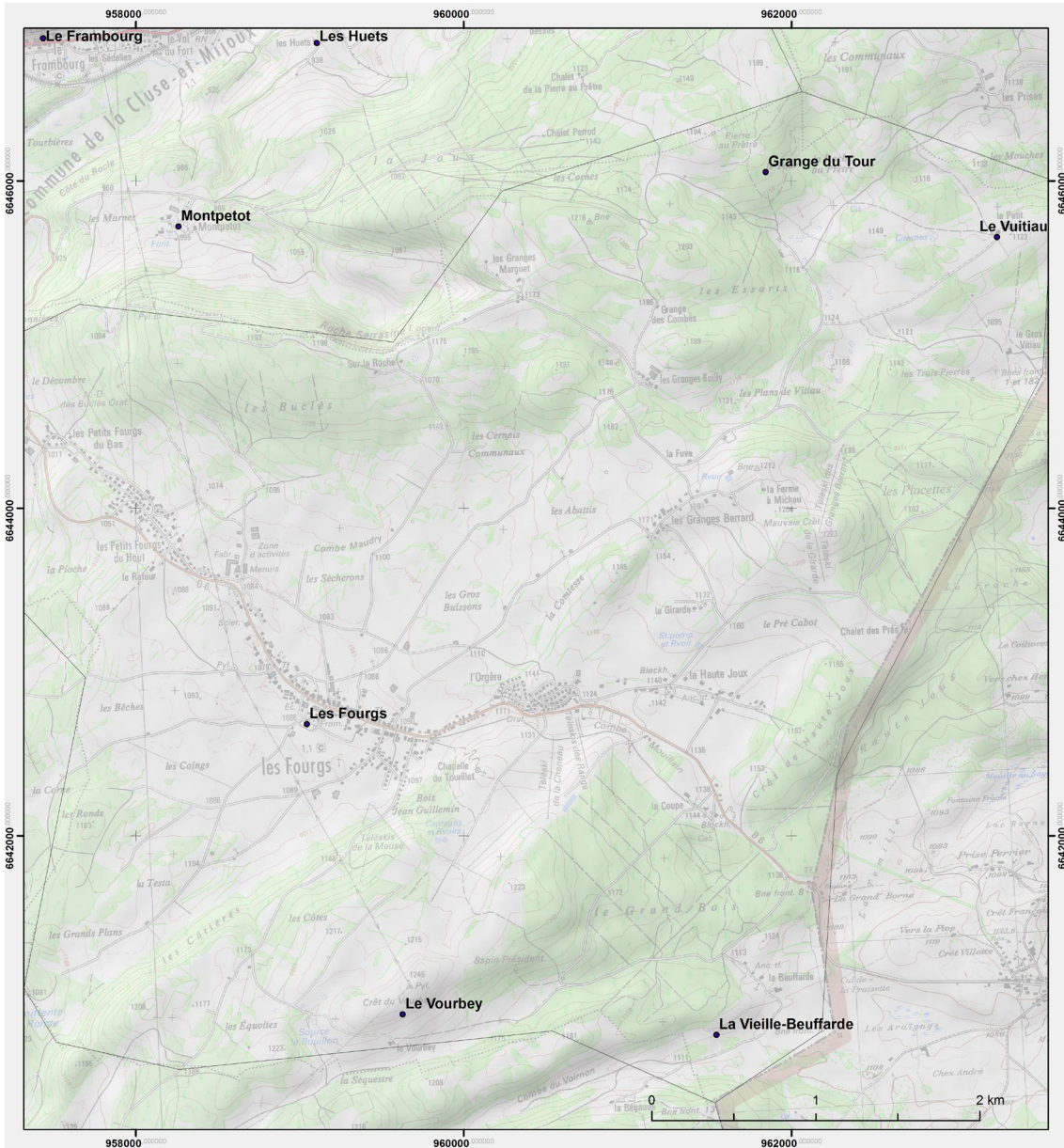
Structures archéologiques :		Sources écrites :	
Connaissance du site :	<input type="text" value="topographie"/>	mentions	<input type="text"/>
Chronologie :	<input type="text" value="moderne"/>	XVIIe- ...	<input type="text"/>
Etudes :	<input type="text"/>	Qualité de l'information	2

Typologie Chronologie

Grange mentionnée en 1671 lors de procédures de délimitation entre les Verrières et les Fourgs. Abandonnée avant la fin du XVIIIe ou le XIXe siècle : elle ne figure pas sur la carte de Cassini ou la carte d'État-major. On repère aujourd'hui un lieu-dit le Tour, à la limite des communes de la Cluse, des Verrières et des Fourgs. Plusieurs habitats ruinés sont repérables sur les relevés LiDAR dans ce secteur.

Bibliographie

Principales sources anciennes



Localisation des sites d'habitat inventoriés sur la commune des Fourgs.

Commune Les Fourgs

Notice n° 341

Lieu-dit La Beuffarde / La Vieille-Beuffarde

Contexte géographique

Coordonnées Lambert II X 912326 Y 2209925 Lambert 93 X 961542,234 Y 6640783,38

Topographie Z 1112

Qualité localisation 3

Contexte actuel

Connaissance de l'occupation

Structures archéologiques : vestiges bâtis enfouis ; mobilier

Chronologie : XVIe - XVIIe s.

Sources écrites : mentions

Chronologie : XIIIe - ...

Etudes : prospections, sondages, études de mobilier

Qualité et fiabilité de l'information 3

N° site base Bibracte :

Typologie habitat

Chronologie XVIe - XVIIe s.

Hameau cité à partir du XIIIe siècle (« *Seigne-Wiffard* »), concernée par les abergements d'hommes "*romans*" et "*allemands*" effectués aux Fourgs (voir n° 345). Il comprend cinq maisons au XIXe siècle, contre seulement deux aujourd'hui. De nombreux vestiges de maisons et de parcelles sont observables autour de l'habitat actuel.

À 600 m du hameau actuel de la Beuffarde et non loin du four à poix médiéval, le site de la « Vieille-Beuffarde » est identifiable par un ensemble de microreliefs, de murets et d'amas de pierres, qui définissent deux bâtiments d'habitation d'environ 10 m de côté entourés d'enclos et de terrasses, associés à un chemin d'accès et une probable citerne.

Au-dessus du hameau, une série de petits creusements semblent correspondre à l'exploitation ponctuelle des affleurements rocheux pour l'extraction de pierres à bâtir. Les ruines sont déjà signalées au XIXe siècle par l'abbé Tissot et cette partie du hameau ne figure pas sur les cartes du XVIIIe siècle.

Des prospections pédestres et géophysiques ont mis en évidence deux structures de chauffe, sans doute les foyers de ces deux maisons (Bichet et al. 2016). Les deux bâtiments ont été décrits par des sondages (Bichet et al. 2017). Ces espaces sont délimités par des bases de murs de faible épaisseur, maçonnés à l'argile et grossièrement appareillés en blocs calcaires non taillés. Ces murs assez minces paraissent avoir fonctionné avec une partie haute édifiée en planches de bardage. La découverte d'un grand nombre de clous à tête bilobée peut également être associée à la présence de tavaillons et bardages placés en façade ou sur le toit. Des aménagements de sols variés composent les différents espaces : terre battue et cailloutis, dalles calcaires, petits blocs arrondis disposés en hérisson, caniveau, tous appuyés directement sur le substrat argileux.


Les niveaux de démolition ont livré un mobilier abondant qui définit une occupation centrée sur les XVIe-XVIIe siècles, peut-être prolongée jusqu'au début du XVIIIe siècle. La variété du mobilier métallique décrit des activités très polyvalentes : des éléments de harnachement démontrent la présence de chevaux, plusieurs outils évoquent le travail du bois, de la pierre et du textile, un déchet de manufacture métallique suggère de petits travaux de forge. Le mobilier céramique est constitué de pots et de terrines en céramique glaçurée, dont les formes et les décors évoquent des productions bressanes et suisses. Deux monnaies frappées à Berne et Fribourg témoignent de relations avec le bassin suisse. La présence d'ornements vestimentaires et de fragments de récipients décorés en verre suggère enfin une certaine richesse des occupants. Tous ces éléments évoquent donc une occupation aisée et prolongée plutôt qu'uniquement saisonnière et pastorale.

Evolution de l'occupation

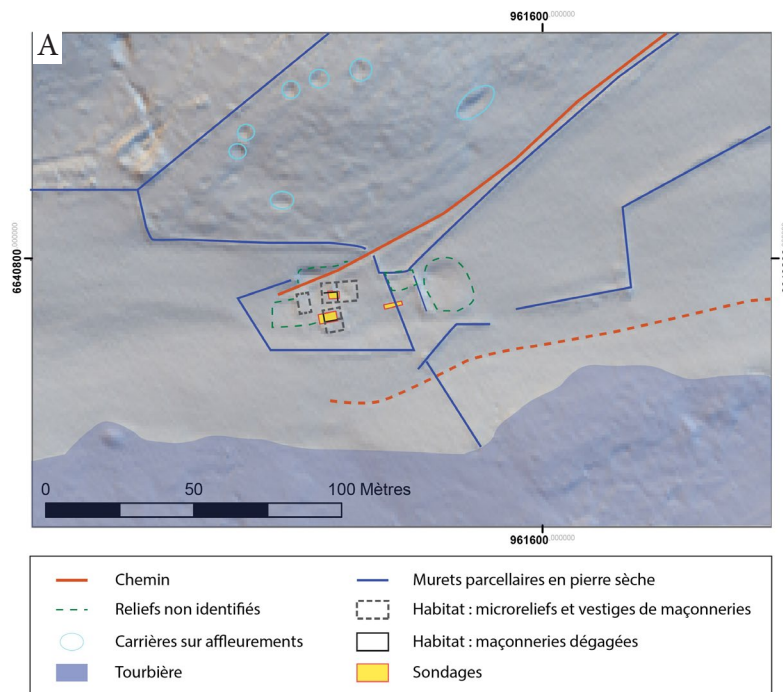
Bibliographie

Tissot 1873, vol. 2, p. 102, 213 ; Bichet et al. 2016 ; 2017.

Principales sources anciennes



Les Fourgs, vestiges du hameau de la Vieille-Beuffarde. A : orthophotographie de l'IGN. B : LiDAR Life SMMAHD 2015. C : emprise des sondages de 2017 et relevé des structures bâties (V. Chevassu, 2017, publié in Bichet et al. 2017).



*Sondages de 2017. A : Interprétation des structures repérées.
B et C : bases de murs et niveaux de sol mis en évidence dans le sondage sud.*

Commune	Les Fourgs	Notice n°	342
Lieu-dit	Le Vourbey		

Contexte géographique

Coordonnées Lambert II X Y Lambert 93 X Y

Qualité localisation Contexte actuel Z

Connaissance du site :	Structures archéologiques :	Sources écrites :
	<input type="text"/>	<input type="text" value="mentions"/>
Chronologie :	<input type="text"/>	<input type="text" value="XVIIe - ..."/>
Etudes :	<input type="text"/>	Qualité de l'information <input type="text" value="2"/>

Typologie Chronologie

Lieu habité mentionné en 1692 : de manière intéressante, la « combe du Vourbey » était jusque là détenue en commun par la communauté des Fourgs. Elle est ensuite partagée entre chaque habitant, « avec faculté pour eux d'aliéner la part qui leur reviendrait » pour ensuite acquitter les dettes communales.

Bibliographie

Principales sources anciennes

Commune Les Fourgs

Notice n° 343

Lieu-dit Le Vuitiau

Contexte géographique

Coordonnées Lambert II X 913998 Y 2214816 Lambert 93 X 963254,950 Y 6645655,76

Topographie Z 1123

Qualité localisation 2

Contexte actuel

Connaissance de l'occupation

Structures archéologiques :

Chronologie :

Sources écrites :

mentions, descriptions détaillées

Chronologie :

Etudes :

études historiques, prospections

Qualité et fiabilité de l'information 2

N° site base Bibracte :

Typologie

Chronologie

Granges, boisements et pâtures d'estives mentionnés à partir de 1480, puis à de nombreuses reprises au XVIe et XVIIe siècle à cause de conflits de délimitation régulièrement renouvelés entre le pays de Vaud, le comté de Neuchâtel et le comté de Bourgogne. Ce secteur étant exploité par plusieurs communautés riveraines relevant de ces trois états, il obtient un statut de « séquestre » ou « terre de surséance », sur laquelle les droits de propriétés restent indéfinis et l'usufruit partagé en indivision. Les descriptions et « tibériades » liées aux bornages donnent une description détaillée du secteur. Les prospections et l'analyse des relevés LiDAR révèlent de nombreux vestiges de fours à chaux (n° 559), des habitats ruinés, des murets parcellaires et des citernes.

Evolution de l'occupation

Bibliographie

Tissot 1873, vol. 1, p. 86-112, 183 ; Ceresa 2016, p. 52-60

Principales sources anciennes

ADD, 7 E 1256 (1319) ; ADD, 2 B 489 (1524), 2 B 500-503 (1415, 1542-1548, 1552), 2 B 492 (1527-1601) ; AEN, AS U 12-13 (1524), AS-O 12.29 et W 12.23 (1626) ; ACV, Bb 41/3, p. 21-30, 55-59 (1540, 1552).

Commune Les Fourgs

Notice n° 344

Lieu-dit Les Buclés

Contexte géographique

Coordonnées Lambert II X 909343 Y 22214063 Lambert 93 X 0 Y 0

Topographie Z 1169

Qualité localisation 3 Contexte actuel

Connaissance de l'occupation

Structures archéologiques : vestiges bâtis enfouis ; mobilier Chronologie : XVIe -XVIIe s.

Sources écrites : Chronologie :

Etudes : prospections, sondages, études de mobilier

Qualité et fiabilité de l'information 3 N° site base Bibracte :

Typologie habitat Chronologie XVIe - XVIIe s.

Hameau déserté, actuellement sous forêt, dans le versant entre le village des Fourgs et la Roche Sarrasine. Les vestiges de l'habitat, consistant en amoncellement de pierres et murets, sont bien repérables sur les relevés LiDAR et sur le terrain. On distingue trois bâtiments d'habitation d'environ 20 m par 10, associés à des ponts de grange et des citernes. Au sud, un espace de 30 m de côté est divisé en petits bombements, vestiges d'anciennes planches de jardinage. Le hameau, entouré par un ensemble d'enclos et de murets d'épierrement, est desservi par deux chemins anciens.

Ces habitations sont abandonnées avant les années 1760-1780 puisqu'elles n'apparaissent pas sur les cartes de cette époque ; un lieu-dit « Buclefs » figure toutefois sur la carte de Cassini.

Les sondages et prospections menés en 2019 ont permis de préciser le plan et la chronologie de deux habitations. Les deux édifices présentent un espace d'étable juxtaposé à de petites pièces d'habitation, selon un plan similaire à celui connu pour les fermes des XVIIIe-XIXe siècles. Un aménagement de cheminée en grandes dalles calcaires a été identifié dans la maison ouest. Les sols étaient par ailleurs constitués de planchers de bois. La faible épaisseur des murs et la mise au jour de clous de bardage suggèrent un soubassement maçonné prolongé par une élévation en bois, tandis que l'absence de vestiges de couverture évoque un toit fait de bardeaux. Les ponts de grange suggèrent le stockage de foin au-dessus des étables, donc probablement une occupation hivernale du hameau.


La céramique et le mobilier métallique découvert datent essentiellement du XVIIe siècle, avec quelques éléments du XVIe et du début du XVIIIe siècle (expertise D. Daval et A. Saggese). On signalera notamment la présence de verre à vitre, d'ornements vestimentaires et d'un poids monétaire, qui témoignent, comme à la Vieille-Beuffarde, d'une occupation permanente au statut plutôt élevé.

Evolution de l'occupation

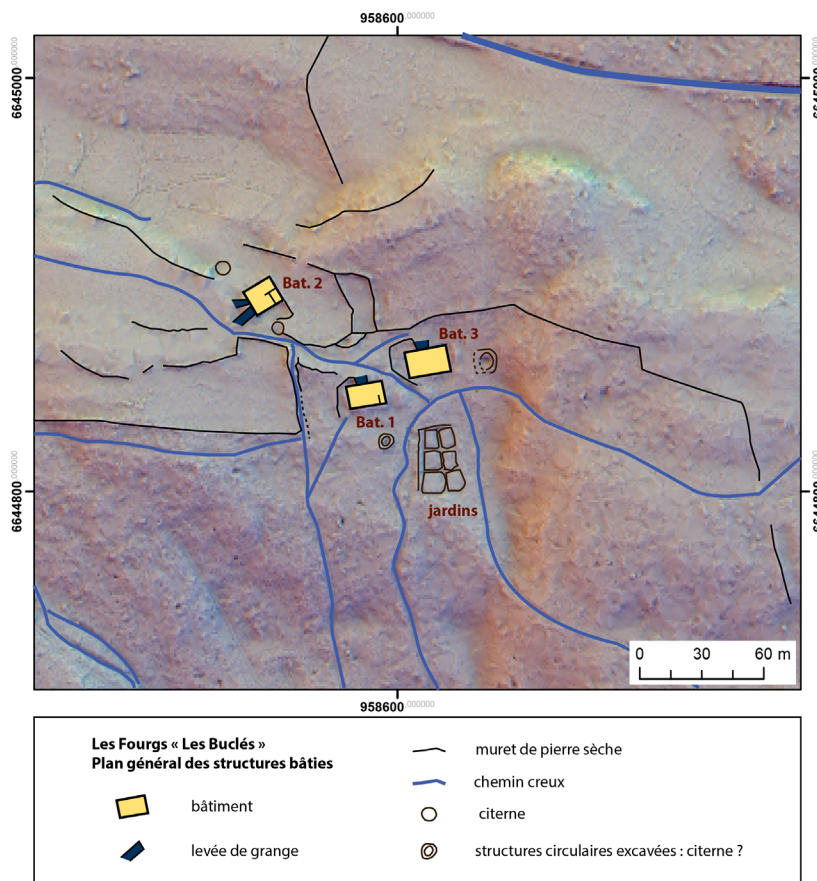
Bibliographie

Tissot 1873, vol. 2, p. 102, 213 ; Bichet et al. 2019

Principales sources anciennes



Les Fourgs - Les Buclés : orthophotographie de l'IGN et relevé LiDAR Life SMMAHd (V. Chevassu, 2019).



Interprétation des vestiges mis en évidence (V. Chevassu, 2019, publié in Bichet et al. 2019).



Sondages de 2019.

A : vestiges avant dégagement.

B : bases de murs, niveaux de circulation et aménagement de dalles liées à un foyer dans le bâtiment sud.

C : bases de murs et niveau de remblai préalable à l'installation d'un plancher dans le bâtiment nord-ouest (cl. V. Chevassu, 2019).

Commune Les Fourgs

Notice n° 345

Lieu-dit Les Fourgs

Contexte géographique

Coordonnées Lambert II X 909808,37 Y 2211802,70 Lambert 93 X 959042,950 Y 6642681,17

Topographie Z 1088

Qualité localisation 2

Contexte actuel terrain bâti

Connaissance de l'occupation

Structures archéologiques : vestiges bâtis en élévation

Chronologie :

Sources écrites : mentions

Chronologie : XIIIe - ...

Etudes : prospections

Qualité et fiabilité de l'information 3

N° site base Bibracte :

Typologie habitat

Chronologie XIIIe s. - actuel

Possible implantation antique à un carrefour de voies (Bichet et al. 2017). Exploitation de la poix au XIe siècle (n° 90, 558). Potentielle motte castrale (200). Lieu habité cité à partir du XIIIe siècle, concerné par un acte d'« abergement » d'hommes romands et allemands mal daté, situé autour de la charnière des XIIe-XIIIe siècles d'après les déductions de l'abbé Tissot (1873, p. 51-57). Un remaniement de l'habitat intervient donc à cette date. Chapelle et vicariat vers 1412 (n° 89), itinéraire menant vers Sainte-Croix et péage cités au XVIe siècle.

Structure de village-rue associé à un parcellaire laniéré régulier perpendiculaire à l'axe de passage, de type « *waldhufendorf* ».

On trouve deux maisons dotées de modénatures attribuables aux XVe-XVIIe siècles. La maison Gauthier (n° 7, D 6) présente des fenêtres à meneaux, accolades et moulure torique retombant sur des bases prismatiques. Une porte présente une modénature complexe à tore, le tuyé montre une arcade chanfreinée et en tiers-point. On observe enfin des baies géminées à piédroits chanfreinés et amortissements en pointe, ainsi qu'une voûte surbaissée reposant sur une colonne ronde. Une habitation voisine présente un fenestron souligné par un cavet (n° 11, D 6).

Evolution de l'occupation

Bibliographie

Droz 1760, p. 115-116 ; Bourgon 1841 ; Tissot 1873 ; Duparc 1964, p. 44 ; Kreisel 1969 ; Courtieu 1987, vol. 3, p. 1340-1341 ; Garneret 1980, p. 391-393

Principales sources anciennes

ADD, B 2013, ed. Tissot 1875, p. 60-64 (confirmation de l'abergement, 1368) ; AMP, fonds Michaud, B1, p. 57, ed. Tissot 1873, p. 55-75 (1394)

Commune Les Granges Narboz

Notice n° 346

Lieu-dit X

Contexte géographique

Coordonnées Lambert II X Y Lambert 93 X Y
Qualité localisation 0 Contexte actuel Z

Structures archéologiques :

Sources écrites :

Connaissance du site :

Chronologie :

Etudes :

Qualité de l'information 0

Typologie

Chronologie

Découverte d'un bord de pot en pierre ollaire, sans localisation, sur la commune des Granges-Narboz.

Bibliographie

Principales sources anciennes

Commune	Les Grangettes	Notice n°	347
Lieu-dit	Les Grangettes		

Contexte géographique										
Coordonnées	Lambert II	X	903146,14	Y	2210794,70	Lambert 93	X	952377,774	Y	6641731,46
Qualité localisation	2	Contexte actuel	terrain bâti				Z	895		

Structures archéologiques :				Sources écrites :			
Connaissance du site :	vestiges bâtis en élévation			mentions			
Chronologie :	XVIIe s.			XIIIe — ...			
Etudes :				Qualité de l'information 2			

Typologie	habitat	Chronologie	XIIIe s. - actuel
-----------	---------	-------------	-------------------

Lieu habité mentionné en 1266 (« *Grangis juxta lacu Domni Valteri* »). Un accord de 1421 distingue « *Grainges dessus du Laiz* » et « *Grainges dessoubz du Laiz* ». L'implantation dépend de la seigneurie de Saint-Point et de la paroisse de Pontarlier, puis du vicariat de Saint-Point (XVe siècle). Ses habitants sont intégrés à la communauté du Baroichage de Pontarlier et au quartier du Lac. Une chapelle vicariale est ajoutée en 1664 (n° 91). On remarque une ferme portant un fronton millésimé de 1616, également dotée d'une auge de pierre (rue de l'Église).

Bibliographie

Courtieu 1987, vol. 3, p. 1577-1579 ; Bouquin et al. 2001, p. 969

Principales sources anciennes

ADD, B 2614 (1421)

Commune	Les Gras	Notice n°	348
Lieu-dit	Champagne Dessous		

Contexte géographique										
Coordonnées	Lambert II	X	919390,05	Y	2231045,81	Lambert 93	X	968782,373	Y	6661825,25
Qualité localisation	2	Contexte actuel	terrain bâti				Z	871		

Structures archéologiques :				Sources écrites :			
Connaissance du site :				mentions			
Chronologie :				XVIe — ...			
Etudes :				Qualité de l'information 2			

Typologie	habitat	Chronologie	XVIe s. - actuel
-----------	---------	-------------	------------------

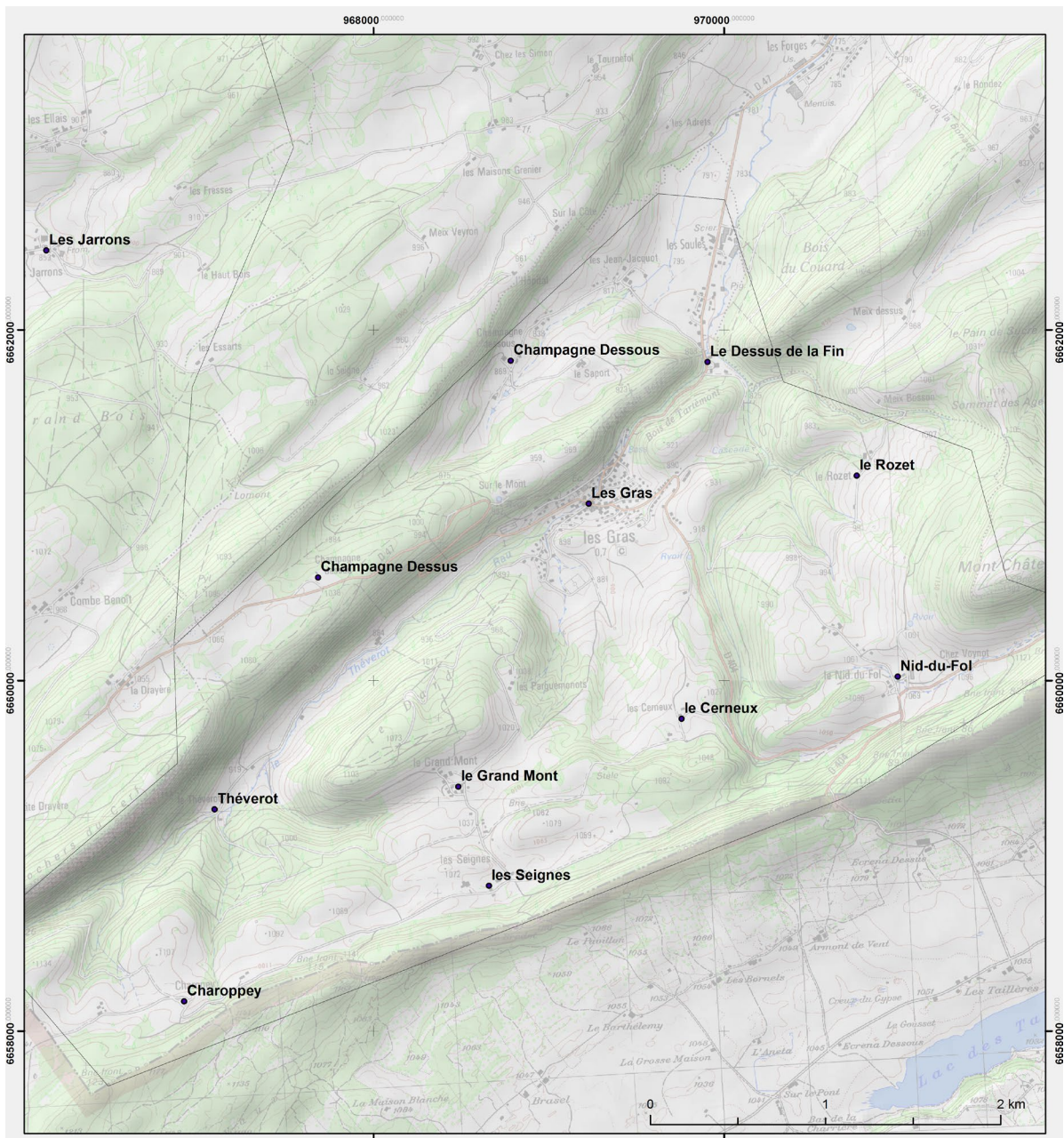
Lieu habité, hameau des Gras, mentionné à partir de 1566.

Bibliographie

Courtieu 1987, vol. 3, p. 1582-1586

Principales sources anciennes

ADD, 34H259-266



Localisation des sites d'habitat inventoriés sur la commune des Gras.

Commune	Les Gras	Notice n°	349
Lieu-dit	Champagne Dessus		

Contexte géographique

Coordonnées Lambert II X Y Lambert 93 X Y

Qualité localisation Contexte actuel Z

Structures archéologiques :		Sources écrites :	
Connaissance du site :	<input type="text"/>	<input type="text" value="mentions"/>	
Chronologie :	<input type="text"/>	<input type="text" value="XVIe — ..."/>	
Etudes :	<input type="text"/>	Qualité de l'information <input type="text" value="2"/>	

Typologie	<input type="text" value="habitat"/>	Chronologie	<input type="text" value="XVIe s. - actuel"/>
Lieu habité, hameau des Gras, mentionné à partir de 1567			
Bibliographie			
<input type="text" value="Courtieu 1987, vol. 3, p. 1582-1586"/>			
Principales sources anciennes			
<input type="text" value="ADD, 34H259-266"/>			

Commune	Les Gras	Notice n°	350
Lieu-dit	Charoppey		

Contexte géographique

Coordonnées Lambert II X Y Lambert 93 X Y

Qualité localisation Contexte actuel Z

Structures archéologiques :		Sources écrites :	
Connaissance du site :	<input type="text"/>	<input type="text" value="mentions"/>	
Chronologie :	<input type="text"/>	<input type="text" value="XVIe — ..."/>	
Etudes :	<input type="text"/>	Qualité de l'information <input type="text" value="2"/>	

Typologie	<input type="text" value="habitat"/>	Chronologie	<input type="text" value="XVIe s. - actuel"/>
Lieu habité, hameau des Gras, mentionné à partir de 1570			
Bibliographie			
<input type="text" value="Courtieu 1987, vol. 3, p. 1582-1586"/>			
Principales sources anciennes			
<input type="text" value="ADD, 34H259-266"/>			

Commune	Les Gras	Notice n°	351
Lieu-dit	le Cerneux		

Contexte géographique

Coordonnées Lambert II X Y Lambert 93 X Y

Qualité localisation 2 Contexte actuel Z

Structures archéologiques :		Sources écrites :	
Connaissance du site :	<input type="text"/>	<input type="text" value="mentions"/>	
Chronologie :	<input type="text"/>	<input type="text" value="XVIe — ..."/>	
Etudes :	<input type="text"/>	Qualité de l'information 2	

Typologie	<input type="text" value="habitat"/>	Chronologie	<input type="text" value="XVIe s. - actuel"/>
Lieu habité, hameau des Gras, mentionné à partir de 1573			
Bibliographie			
<input type="text" value="Courtieu 1987, vol. 3, p. 1582-1586"/>			
Principales sources anciennes			
<input type="text" value="ADD, 34H259-266"/>			

Commune	Les Gras	Notice n°	352
Lieu-dit	Le Dessus de la Fin		

Contexte géographique

Coordonnées Lambert II X Y Lambert 93 X Y

Qualité localisation 2 Contexte actuel Z

Structures archéologiques :		Sources écrites :	
Connaissance du site :	<input type="text" value="vestiges bâtis en élévation"/>	<input type="text"/>	
Chronologie :	<input type="text" value="XVIe — XVIIIe"/>	<input type="text"/>	
Etudes :	<input type="text" value="prospections"/>	Qualité de l'information 2	

Typologie	<input type="text" value="habitat"/>	Chronologie	<input type="text" value="XVIe - XVIIIe s."/>
Ferme dont la cave présente un linteau millésimé de 1571 (en remploi ?). Le reste de la ferme présenterait des remaniements du XVIIe siècle, ainsi qu'une large rénovation dans les années 1770. On y remarque également un double tuyé.			
Bibliographie			
<input type="text" value="Courtieu 1987, vol. 3, p. 1582-1586 ; Metral, Reuille 2017, p. 23-24"/>			
Principales sources anciennes			
<input type="text"/>			

Commune	Les Gras	Notice n°	353
Lieu-dit	le Grand Mont		

Contexte géographique

Coordonnées Lambert II X Y Lambert 93 X Y

Qualité localisation Contexte actuel Z

Structures archéologiques :		Sources écrites :	
Connaissance du site :	<input type="text"/>	<input type="text" value="mentions"/>	
Chronologie :	<input type="text"/>	<input type="text" value="XVIe — ..."/>	
Etudes :	<input type="text"/>	Qualité de l'information <input type="text" value="2"/>	

Typologie	<input type="text" value="habitat"/>	Chronologie	<input type="text" value="XVIe s. - actuel"/>
<input type="text" value="Lieu habité, hameau des Gras, mentionné à partir de 1572"/>			
Bibliographie			
<input type="text" value="Courtieu 1987, vol. 3, p. 1582-1586"/>			
Principales sources anciennes			
<input type="text" value="ADD, 34H259-266"/>			

Commune	Les Gras	Notice n°	354
Lieu-dit	le Rozet		

Contexte géographique

Coordonnées Lambert II X Y Lambert 93 X Y

Qualité localisation Contexte actuel Z

Structures archéologiques :		Sources écrites :	
Connaissance du site :	<input type="text"/>	<input type="text" value="mentions"/>	
Chronologie :	<input type="text"/>	<input type="text" value="XVIe — ..."/>	
Etudes :	<input type="text"/>	Qualité de l'information <input type="text" value="2"/>	

Typologie	<input type="text" value="habitat"/>	Chronologie	<input type="text" value="XVIe s. - actuel"/>
<input type="text" value="Lieu habité, hameau des Gras, mentionné à partir de 1574"/>			
Bibliographie			
<input type="text" value="Courtieu 1987, vol. 3, p. 1582-1586"/>			
Principales sources anciennes			
<input type="text" value="ADD, 34H259-266"/>			

Commune	Les Gras	Notice n°	355
Lieu-dit	les Baquods		

Contexte géographique

Coordonnées Lambert II X Y Lambert 93 X Y

Qualité localisation 2 Contexte actuel Z

Structures archéologiques :		Sources écrites :	
Connaissance du site :	<input type="text"/>	mentions	<input type="text"/>
Chronologie :	<input type="text"/>	XVIe — ...	<input type="text"/>
Etudes :	<input type="text"/>	Qualité de l'information	2

Typologie Chronologie

Lieu habité, hameau des Gras, mentionné à partir de 1568

Bibliographie

Principales sources anciennes

Commune	Les Gras	Notice n°	356
Lieu-dit	Les Gras		

Contexte géographique

Coordonnées Lambert II X Y Lambert 93 X Y

Qualité localisation 2 Contexte actuel Z

Structures archéologiques :		Sources écrites :	
Connaissance du site :	<input type="text"/>	mentions	<input type="text"/>
Chronologie :	<input type="text"/>	XIVe — ...	<input type="text"/>
Etudes :	<input type="text"/>	Qualité de l'information	2

Typologie Chronologie

Habitat éclaté en hameaux mentionnés entre le XIVe et le XVIe siècle (« *chiés le Gras* » en 1329). Dépendant de la seigneurie, de la paroisse et de la communauté du val de Morteau, rattaché au quartier de la Grand-Combe à partir du XVe siècle.

Bibliographie

Principales sources anciennes

Commune	Les Gras	Notice n°	357
Lieu-dit	les Seignes		

Contexte géographique

Coordonnées Lambert II X Y Lambert 93 X Y

Qualité localisation Contexte actuel Z

Structures archéologiques :		Sources écrites :	
Connaissance du site :	<input type="text"/>	<input type="text" value="mentions"/>	
Chronologie :	<input type="text"/>	<input type="text" value="XVIe — ..."/>	
Etudes :	<input type="text"/>	Qualité de l'information <input type="text" value="2"/>	

Typologie	<input type="text" value="habitat"/>	Chronologie	<input type="text" value="XVIe s. - actuel"/>
<input type="text" value="Lieu habité, hameau des Gras, mentionné à partir de 1571"/>			
Bibliographie			
<input type="text" value="Courtieu 1987, vol. 3, p. 1582-1586"/>			
Principales sources anciennes			
<input type="text" value="ADD, 34H259-266"/>			

Commune	Les Gras	Notice n°	358
Lieu-dit	Nid-du-Fol		

Contexte géographique

Coordonnées Lambert II X Y Lambert 93 X Y

Qualité localisation Contexte actuel Z

Structures archéologiques :		Sources écrites :	
Connaissance du site :	<input type="text"/>	<input type="text" value="mentions"/>	
Chronologie :	<input type="text"/>	<input type="text" value="XVIe — ..."/>	
Etudes :	<input type="text"/>	Qualité de l'information <input type="text" value="2"/>	

Typologie	<input type="text" value="habitat"/>	Chronologie	<input type="text" value="XVIe s. - actuel"/>
<input type="text" value="Lieu habité, hameau des Gras, mentionné à partir de 1575"/>			
Bibliographie			
<input type="text" value="Courtieu 1987, vol. 3, p. 1582-1586"/>			
Principales sources anciennes			
<input type="text" value="ADD, 34H259-266"/>			

Commune	Les Gras	Notice n°	359
Lieu-dit	Théverot		

Contexte géographique										
Coordonnées	Lambert II	X	917721,42	Y	2228469,18	Lambert 93	X	967092,925	Y	6659265,19
Qualité localisation	2		Contexte actuel	terrain bâti				Z	934	

Structures archéologiques :		Sources écrites :	
Connaissance du site :	<input type="text"/>	mentions <input type="text"/>	
Chronologie :	<input type="text"/>	XVIe — ... <input type="text"/>	
Etudes :	<input type="text"/>	Qualité de l'information 2	

Typologie	<input type="text" value="habitat"/>	Chronologie	<input type="text" value="XVIe s. - actuel"/>
Lieu habité, hameau des Gras, mentionné à partir de 1569			
Bibliographie			
<input type="text" value="Courtieu 1987, vol. 3, p. 1582-1586"/>			
Principales sources anciennes			
<input type="text" value="ADD, 34H259-266"/>			

Commune	Les Hôpitaux-Neufs	Notice n°	360
Lieu-dit	Les Hôpitaux-Neufs		

Contexte géographique										
Coordonnées	Lambert II	X	908159,83	Y	2205336,89	Lambert 93	X	957340,131	Y	6636235,14
Qualité localisation	2		Contexte actuel	terrain bâti				Z	992	

Structures archéologiques :		Sources écrites :	
Connaissance du site :	<input type="text" value="vestiges bâtis en élévation"/>	mentions <input type="text"/>	
Chronologie :	<input type="text" value="XVIIe s."/>	XIIIe — ... <input type="text"/>	
Etudes :	<input type="text"/>	Qualité de l'information 2	

Typologie	<input type="text" value="habitat"/>	Chronologie	<input type="text" value="XIIIe s.- actuel"/>
Lieu habité mentionné au XIIIe siècle. Comme l'indique le toponyme, la création ou le développement de l'habitat serait lié à l'implantation d'hospices établis sur la voie Pontarlier-Vallorbe à proximité du bourg de Jougne en 1282 (n° 94). Église paroissiale mentionnée au XVe siècle (n° 93). Dépendant de la seigneurie de Jougne. Une des fermes du village présente une porte de grange moulurée en cavet et millésimée de 1696 (6, route des Pistes).			
Bibliographie			
<input type="text" value="Courtieu 1987, vol. 4, p. 1652 ; Bouquin et al. 2001, p. 971"/>			
Principales sources anciennes			
<input type="text"/>			

Commune Les Hôpitaux-Vieux

Notice n° 361

Lieu-dit Les Hôpitaux-Vieux

Contexte géographique

Coordonnées Lambert II X 907615,8 Y 2206790,83 Lambert 93 X 956809,095 Y 6637692,52

Topographie Z 1036

Qualité localisation 2

Contexte actuel terrain bâti

Connaissance de l'occupation

Structures archéologiques : vestiges bâtis en élévation ; témoignages sur vestiges disparus

Chronologie : XVIe-XVIIe s.

Sources écrites : mentions

Chronologie : XIIIe —...

Etudes :

Qualité et fiabilité de l'information 2

N° site base Bibracte :

Typologie habitat

Chronologie XIIIe s.- actuel

Des « constructions romaines » ont été mises au jour en 1835 au centre du village, lors de la construction de l'ancien pensionnat de la congrégation Saint-Joseph de Cluny. Aucune information plus détaillée ne permet de caractériser cette découverte.

L'habitat médiéval est mentionné à partir du XIIIe siècle. Comme l'indique le toponyme, la création ou le développement de l'habitat serait lié à l'implantation d'hospices établis sur la voie Pontarlier-Vallorbe à proximité du bourg de Jougne en 1282 (n° 94). Étonnamment le centre paroissial du secteur se situe aux Hôpitaux-Neufs (développement plus récent ?) et non aux Hôpitaux-Vieux. Habitat dépendant de la paroisse des Hôpitaux-Neufs et de la seigneurie de Jougne.

Fl. Bouquin signale un four à pain daté du XVIe ou du XVIIe siècle (?) (20, rue de la Seigne).

Evolution de l'occupation

Bibliographie

Laurens 1846, p. 153-154 ; Bourgon 1841 ; Courtieu 1987, vol. 4, p. 1652 ; CASRA ; Bouquin et al. 2001, p. 972 ; Lefevre 2020.

Principales sources anciennes

Commune	Les Longevilles-Mont-d'Or	Notice n°	362
Lieu-dit	Grange de la Coquille		

Contexte géographique

Coordonnées Lambert II X Y Lambert 93 X Y

Qualité localisation 2 Contexte actuel Z

Structures archéologiques :		Sources écrites :	
Connaissance du site :	<input type="text"/>	mentions	<input type="text"/>
Chronologie :	<input type="text"/>	XVIIe — ...	<input type="text"/>
Etudes :	<input type="text"/>	Qualité de l'information	2

Typologie Chronologie

Grange d'estive mentionnée existante avant 1638, toujours occupée.

Bibliographie
Loye 1835, p. 184.

Principales sources anciennes

Commune	Les Longevilles-Mont-d'Or	Notice n°	363
Lieu-dit	Les Longevilles		

Contexte géographique

Coordonnées Lambert II X Y Lambert 93 X Y

Qualité localisation 2 Contexte actuel Z

Structures archéologiques :		Sources écrites :	
Connaissance du site :	<input type="text"/>	mentions	<input type="text"/>
Chronologie :	<input type="text"/>	XIVe — ...	<input type="text"/>
Etudes :	<input type="text"/>	Qualité de l'information	2

Typologie Chronologie

Lieu habité mentionné au XIVe siècle, doté d'une chapelle vicariale au XVIe siècle. Il dépend de la seigneurie de Rochejean et de la paroisse des Hôpitaux-Vieux. Le toponyme souligne la structuration de l'habitat en village-rue, divisé en Longevilles-Hautes et Longevilles-Basses. La forme de l'habitat et du parcellaire évoque le type du « *waldhufendorf* », attribué à une création ou une réorganisation médiévale de l'habitat (Kreisel 1969).

Bibliographie
Bourgon 1841 ; Kreisel 1969 ; Courtieu 1987, vol. 4, p. 1852

Principales sources anciennes

Commune	Les Pontets	Notice n°	364
Lieu-dit	Les Pontets		

Contexte géographique

Coordonnées Lambert II X Y Lambert 93 X Y

Qualité localisation Contexte actuel Z

Structures archéologiques :		Sources écrites :	
Connaissance du site :	<input type="text"/>	mentions	<input type="text"/>
Chronologie :	<input type="text"/>	XIVe — ...	<input type="text"/>
Etudes :	<input type="text"/>	Qualité de l'information	<input type="text" value="2"/>

Typologie Chronologie

Lieu habité mentionné au XIVe siècle, doté d'une chapelle vicariale en 1443 (n° 96). Il dépend de la seigneurie, de la paroisse et de la communauté du val de Mouthe.

Bibliographie

Musy 1930 ; Courtieu 1987, vol. 5, p. 2594

Principales sources anciennes

Commune	Les Villedieu	Notice n°	365
Lieu-dit	Les Villedieu		

Contexte géographique

Coordonnées Lambert II X Y Lambert 93 X Y

Qualité localisation 2 Contexte actuel Z

Structures archéologiques :		Sources écrites :	
Connaissance du site :	<input type="text"/>	mentions	<input type="text"/>
Chronologie :	<input type="text"/>	XIVe — ...	<input type="text"/>
Etudes :	<input type="text"/>	Qualité de l'information	2

Typologie	<input type="text" value="habitat"/>	Chronologie	<input type="text" value="XIVe s. - actuel"/>
-----------	--------------------------------------	-------------	---

Lieu habité mentionné au XIVe siècle, divisé au moins au XVIIIe siècle en deux groupements, Villedieu-les-Mouthe et Villedieu-les-Rochejean. Deux chapelles de 1601 et 1665 (n° 97 et 99), tradition d'une implantation monastique moderne, très incertaine (n° 98).

Bibliographie

Musy 1930 ; Courtieu 1987, vol. 6, p. 3441

Principales sources anciennes

Commune	Levier	Notice n°	366
Lieu-dit	Arondel		

Contexte géographique

Coordonnées Lambert II X Y Lambert 93 X Y

Qualité localisation 1 Contexte actuel Z

Structures archéologiques :		Sources écrites :	
Connaissance du site :	<input type="text"/>	mentions	<input type="text"/>
Chronologie :	<input type="text"/>	XVIIIe s.	<input type="text"/>
Etudes :	<input type="text"/>	Qualité de l'information	2

Typologie	<input type="text" value="habitat"/>	Chronologie	<input type="text" value="XVIIIe s."/>
-----------	--------------------------------------	-------------	--

hameau lié aux Granges de Maillot, mentionné à partir du XVIIIe siècle.

Bibliographie

Courtieu 1987, vol. 3, p. 1563-1564

Principales sources anciennes

ADD, 7 E 4038 (1771)

Commune	Levier	Notice n°	367
Lieu-dit	Belle Faine		

Contexte géographique

Coordonnées Lambert II X Y Lambert 93 X Y

Qualité localisation Contexte actuel Z

Structures archéologiques :		Sources écrites :	
Connaissance du site :	<input type="text"/>	mentions	<input type="text"/>
Chronologie :	<input type="text"/>	XVIIIe s.	<input type="text"/>
Etudes :	<input type="text"/>	Qualité de l'information	<input type="text" value="2"/>

Typologie Chronologie

Hameau lié aux Granges de Maillot, mentionné à partir du XVIIIe siècle (« La Billefaine »).

Bibliographie

Principales sources anciennes

Commune	Levier	Notice n°	368
Lieu-dit	Grange Cardey		

Contexte géographique

Coordonnées Lambert II X Y Lambert 93 X Y

Qualité localisation Contexte actuel Z

Structures archéologiques :		Sources écrites :	
Connaissance du site :	<input type="text"/>	mentions	<input type="text"/>
Chronologie :	<input type="text"/>	XVIIIe s.	<input type="text"/>
Etudes :	<input type="text"/>	Qualité de l'information	<input type="text" value="2"/>

Typologie Chronologie

Hameau lié aux Granges de Maillot, mentionné au XVIIIe siècle, disparu.

Bibliographie

Principales sources anciennes

Commune	Levier	Notice n°	369
Lieu-dit	Grange du sieur Jacquot		

Contexte géographique

Coordonnées Lambert II X Y Lambert 93 X Y

Qualité localisation 0 Contexte actuel Z

Structures archéologiques :		Sources écrites :	
Connaissance du site :	<input type="text"/>	mentions	<input type="text"/>
Chronologie :	<input type="text"/>		<input type="text" value="XVIIIe"/>
Etudes :	<input type="text"/>	Qualité de l'information	2

Typologie Chronologie

hameau lié aux Granges de Maillot, mentionné à partir du XVIIIe siècle

Bibliographie
 Courtieu 1987, vol. 3, p. 1560-1564 ; Bouvard 1999, vol. 3, p. 326-337

Principales sources anciennes

Commune	Levier	Notice n°	370
Lieu-dit	Grange Myrra		

Contexte géographique

Coordonnées Lambert II X Y Lambert 93 X Y

Qualité localisation 1 Contexte actuel Z

Structures archéologiques :		Sources écrites :	
Connaissance du site :	<input type="text"/>	mentions	<input type="text"/>
Chronologie :	<input type="text"/>		<input type="text" value="XVIIIe s."/>
Etudes :	<input type="text"/>	Qualité de l'information	2

Typologie Chronologie

hameau lié aux Granges de Maillot, mentionné au XVIIIe siècle, disparu.

Bibliographie
 Courtieu 1987, vol. 3, p. 1563-1564

Principales sources anciennes

Commune	Levier	Notice n°	371
Lieu-dit	Granges-Maillet 1		

Contexte géographique

Coordonnées Lambert II	X	888974,35	Y	2227751,06	Lambert 93	X	938364,021	Y	6658795,41	
Topographie	<input type="text"/>								Z	794
Qualité localisation	1				Contexte actuel	<input type="text"/>				

Connaissance de l'occupation

Structures archéologiques :	<input type="text"/>	Chronologie :	<input type="text"/>	
Sources écrites :	mentions, descriptions détaillées	Chronologie :	XIIIe-XVIIIe s.	
Etudes :	<input type="text"/>			
Qualité et fiabilité de l'information	2		N° site base Bibracte :	<input type="text"/>

Typologie	bourg castral	Chronologie	XIIIe - XVIIIe s.
------------------	---------------	--------------------	-------------------

Lieu habité cité à partir de 1277 : il s'agit alors d'un modeste bourg castral lié au château de Maillet (n° 201). Il est mentionné jusqu'au XVe siècle, mais n'acquiert aucune fonction centrale et occupe une superficie assez restreinte. Le groupement se désintègre en granges isolées entre le XVIe et le XVIIIe siècle (n° 372), avant même l'abandon du château.

Le bourg sert de point de départ pour un assaut lancé contre le château en 1338 ; il serait donc placé à proximité (Bouvard 1999). Pour autant, on n'observe pas d'indices nets de sa présence sur le terrain. Il pourrait être situé sur une plate-forme assez embroussaillée qui prolonge à l'est la plate-forme où est implantée le château, mais aussi dans le versant sud-ouest au pied du château, où A. Bouvard note une levée de terre rectiligne et divers mouvements de terrain. Nous n'avons pas effectué d'observations supplémentaires sur ce secteur.

Evolution de l'occupation

Existence, XIIIe s. ; dispersion de l'habitat et abandons, XVIIIe s.

Bibliographie

Courtieu 1987, vol. 3, p. 1560-1564 ; Bouvard 1999, vol. 3, p. 326-337

Principales sources anciennes

ADHS, 25 J C2, cote 1 (1277) ; ADD, B 2667 (1584) ; ADD, 7 E 4038 (1771)

Commune	Levier	Notice n°	372
Lieu-dit	Granges-Maillet 2		

Contexte géographique

Coordonnées	Lambert II	X	888974,35	Y	2227751,06	Lambert 93	X	938364,021	Y	6658795,41
Topographie									Z	794
Qualité localisation	2				Contexte actuel					

Connaissance de l'occupation

Structures archéologiques :		Chronologie :		
Sources écrites :	mentions	Chronologie :	XVIe-XVIIIe s.	
Etudes :				
Qualité et fiabilité de l'information	2		N° site base Bibracte :	

Typologie	habitat	Chronologie	XVIe - XVIIIe s.
-----------	---------	-------------	------------------

Groupe de granges dispersées autour du château (n° 201) et du bourg de Maillet (n° 371), partiellement abandonné au XVIIIe siècle. L'implantation évolue de manière originale d'un habitat groupé en bourg à des implantations dispersées. Sept granges apparaissent entre le XVIe et le XVIIIe siècle : Arondel, Grange Cardey, Grange Myrra, La Billefaine, Le Chalet, l'Hermitage, Grange du sieur Jacquot (n° 366 à 370, 374, 376). L'ensemble est dénommé « les Granges » à partir de 1584. Ces granges forment d'abord une communauté indépendante mais relèvent des villages voisins pour les impositions. Elles sont de nouveau réunies en communauté en 1738, puis sont rattachées aux communes de Reugney puis de Levier après la Révolution. Les granges « Cardey » et « Myrra » disparaissent au cours du XVIIIe siècle.

« Cet éclatement de l'habitat est-il à lier à la concentration presque totale des terres dans les mains du seigneur, avec absence de biens communaux et de petits propriétaires particuliers, jusqu'à nos jours puisque la propriété, excepté une confiscation temporaire en 1792, s'est transmise sans rupture ni dispersion à des représentants de la grande aristocratie comtoise [...] ? » (Bouvard 1999)

Evolution de l'occupation

--

Bibliographie

Courtieu 1987, vol. 3, p. 1560-1564 ; Bouvard 1999, vol. 3, p. 326-337

Principales sources anciennes

ADD, B 2667 (1584) ; ADD, 7 E 4038 (1771)

Commune	Levier	Notice n°	373
Lieu-dit	La Grosse-Hage		

Contexte géographique

Coordonnées Lambert II X Y Lambert 93 X Y
 Qualité localisation Contexte actuel Z

Structures archéologiques :		Sources écrites :	
Connaissance du site :	<input type="text" value="mobilier"/>	<input type="text"/>	
Chronologie :	<input type="text" value="IXe s."/>	<input type="text"/>	
Etudes :	<input type="text"/>	Qualité de l'information <input type="text" value="0"/>	

Typologie	<input type="text" value="indéterminé"/>	Chronologie	<input type="text" value="IXe s."/>
-----------	--	-------------	-------------------------------------

Occupation alto-médiévale ? Localisation incertaine. Découverte ancienne d'une monnaie isolée : « une monnaie de Charlemagne, trouvée dans la propriété du donateur, dite la Grosse Hage, à Levier » (Bulletin de la SASA de Poligny 1863, p. 60)

Bibliographie

Bulletin de la SASA de Poligny, 1863, p. 60 ; CASRA (dossier Levier documentation complémentaire)

Principales sources anciennes

Commune	Levier	Notice n°	374
Lieu-dit	Le Chalet		

Contexte géographique

Coordonnées Lambert II X Y Lambert 93 X Y
 Qualité localisation Contexte actuel Z

Structures archéologiques :		Sources écrites :	
Connaissance du site :	<input type="text"/>	<input type="text" value="mentions"/>	
Chronologie :	<input type="text"/>	<input type="text" value="XVIIIe s."/>	
Etudes :	<input type="text"/>	Qualité de l'information <input type="text" value="2"/>	

Typologie	<input type="text" value="habitat"/>	Chronologie	<input type="text" value="XVIIIe s."/>
-----------	--------------------------------------	-------------	--

Écart lié aux Granges de Maillot, mentionné à partir du XVIIIe siècle.

Bibliographie

Courtieu 1987, vol. 3, p. 1563-1564

Principales sources anciennes

ADD, 7 E 4038 (1771)

Commune	Levier	Notice n°	375
Lieu-dit	Le Tartel		

Contexte géographique

Coordonnées Lambert II X Y Lambert 93 X Y

Qualité localisation 2 Contexte actuel Z

Structures archéologiques :		Sources écrites :	
Connaissance du site :	<input type="text" value="vestiges bâtis enfouis"/>	<input type="text"/>	
Chronologie :	<input type="text" value="?"/>	<input type="text"/>	
Etudes :	<input type="text"/>	Qualité de l'information	0

Typologie Chronologie

Fondations d'un bâtiment ? Type d'occupation et datation indéterminée. Alignement de pierres d'origine clairement anthropique, découvert lors de travaux d'aménagements routiers par l'ONF (courrier de J.-L. Felder, ONF, 18/11/2015, CASRA)

Bibliographie
courrier de J.-L. Felder, ONF, 18/11/2015 (CASRA)

Principales sources anciennes

Commune	Levier	Notice n°	376
Lieu-dit	L'Ermitage		

Contexte géographique

Coordonnées Lambert II X Y Lambert 93 X Y

Qualité localisation 2 Contexte actuel Z

Structures archéologiques :		Sources écrites :	
Connaissance du site :	<input type="text"/>	<input type="text" value="mentions"/>	
Chronologie :	<input type="text"/>	<input type="text" value="XVIe — ..."/>	
Etudes :	<input type="text"/>	Qualité de l'information	2

Typologie Chronologie

Hameau lié aux Granges de Maillot, mentionné au XVIe siècle.

Bibliographie
Courtieu 1987, vol. 3, p. 1563-1564

Principales sources anciennes
ADD, B 2667 (1584)

Commune Levier

Notice n° 377

Lieu-dit Levier

Contexte géographique

Coordonnées Lambert II X 887613,04 Y 2224058,42 Lambert 93 X 936972,103 Y 6655117,62

Topographie Z 718

Qualité localisation 2

Contexte actuel terrain bâti

Connaissance de l'occupation

Structures archéologiques : ? Chronologie : antique

Sources écrites : mentions Chronologie : XIIIe —...

Etudes :

Qualité et fiabilité de l'information 2

N° site base Bibracte :

Typologie habitat

Chronologie XIIIe s.- actuel

Traces d'occupations antiques signalées par P. Nouvel (indications orales).

Habitat mentionné à partir de 1250. Église paroissiale, 1275 (n° 100). Au XIIIe siècle, les droits seigneuriaux sont partagés entre divers petits féodaux locaux dont les Le Put, chevaliers, résidant à Levier. De nombreuses transactions et reprises en fiefs sont effectuées au profit des Chalon-Arly : le lieu dépend par la suite de leur châtellenie de Montmahoux et ne compte plus de fief local à la fin du Moyen Âge.

Levier forme actuellement un bourg important, qui semble avoir surtout pris de l'importance à partir du XVIIIe siècle suite au déplacement de l'itinéraire Salins-Pontarlier abandonnant la passe de Chalamont pour Levier.

Evolution de l'occupation

Bibliographie

Courtieu 1987, vol. 4, p. 1786-1788

Principales sources anciennes

Bourgon 1841, p. 375 (1250) ; ADD, 7 E 4038 (1771)

Commune	Maisons-du-Bois-Lièvreumont	Notice n°	378
Lieu-dit	Le Beccus		

Contexte géographique

Coordonnées Lambert II X Y Lambert 93 X Y

Qualité localisation Contexte actuel Z

Structures archéologiques :		Sources écrites :	
Connaissance du site :	<input type="text" value="vestiges bâtis en élévation"/>	<input type="text"/>	
Chronologie :	<input type="text" value="XVIIe"/>	<input type="text"/>	
Etudes :	<input type="text"/>	Qualité de l'information	<input type="text" value="2"/>

Typologie Chronologie

Ferme basse avec tuyé en bois, datée du XVIIe siècle.

Bibliographie

Principales sources anciennes

Commune	Maisons-du-Bois-Lièvreumont	Notice n°	379
Lieu-dit	Lièvreumont		

Contexte géographique

Coordonnées Lambert II X Y Lambert 93 X Y

Qualité localisation Contexte actuel Z

Structures archéologiques :		Sources écrites :	
Connaissance du site :	<input type="text"/>	<input type="text" value="mentions"/>	
Chronologie :	<input type="text"/>	<input type="text" value="XIIe — ..."/>	
Etudes :	<input type="text"/>	Qualité de l'information	<input type="text" value="2"/>

Typologie Chronologie

Lieu habité mentionné au XIIe siècle. Le village dépend de la seigneurie et de la paroisse de Montbenoît mais on y trouve également un fief dépendant de la seigneurie de Joux durant les XIIIe-XVe siècles. Les habitants sont rattachés à la communauté des habitants du val du Saugeais mais forment parfois un groupe autonome (XIVe-XVIIe siècles), dotés de quelques usages coutumiers distincts d'après le coutumier du Saugeais (1459). Hypothétique résidence seigneuriale médiévale (n° 202), nombreux moulins et industries hydrauliques à partir du XVe siècle (n° 566, 567, 573), chapelle vicariale de 1605 (n° 102).

Bibliographie

Principales sources anciennes

Commune	Maisons-du-Bois-Lièvreumont	Notice n°	380
Lieu-dit	Maisons-du-Bois		

Contexte géographique										
Coordonnées	Lambert II	X	910601,36	Y	2226620,08	Lambert 93	X	959962,949	Y	6657479,07
Qualité localisation	2	Contexte actuel	terrain bâti				Z	819		

Structures archéologiques :		Sources écrites :	
Connaissance du site :	<input type="text"/>	mentions	<input type="text"/>
Chronologie :	<input type="text"/>	XIVe — ...	<input type="text"/>
Etudes :	<input type="text"/>	Qualité de l'information	2

Typologie	habitat	Chronologie	XIVe s. - actuel
-----------	---------	-------------	------------------

Lieu habité mentionné en 1348, dépendant de l'abbaye de Montbenoit

Bibliographie
Barthelet 1853 ; Courtieu 1987, vol. 4, p. 1801-1803 ; Malfroy et al. 1992

Principales sources anciennes
CN, Matile 1848, vol. 2, p. 620 (1348)

Commune	Malbuisson	Notice n°	381
Lieu-dit	Le Vézenay		

Contexte géographique

Coordonnées Lambert II X Y Lambert 93 X Y

Qualité localisation Contexte actuel Z

Structures archéologiques :		Sources écrites :	
Connaissance du site :	<input type="text"/>	mentions	<input type="text"/>
Chronologie :	<input type="text"/>	XVe - ...	<input type="text"/>
Etudes :	<input type="text"/>	Qualité de l'information	<input type="text" value="2"/>

Typologie Chronologie

Mentionné à partir de 1421.

Bibliographie

Principales sources anciennes

ADD, B 2614 (1421)

Commune	Malbuisson	Notice n°	382
Lieu-dit	Malbuisson		

Contexte géographique

Coordonnées Lambert II X Y Lambert 93 X Y

Qualité localisation Contexte actuel Z

Structures archéologiques :		Sources écrites :	
Connaissance du site :	<input type="text"/>	mentions	<input type="text"/>
Chronologie :	<input type="text"/>	XIVe — ...	<input type="text"/>
Etudes :	<input type="text"/>	Qualité de l'information	<input type="text" value="2"/>

Typologie Chronologie

Lieu habité mentionné au XIVe siècle. Dépendance de la seigneurie de Saint-Point, de la paroisse de Pontarlier puis du vicariat de Saint-Point au XVe siècle. Les habitants sont rattachés à la communauté du Baroichage et au quartier du Lac. Chapelle vicariale, 1618 (n° 103).

Bibliographie

Bourgon 1841 ; Courtieu 1987, vol. 4, p. 1918

Principales sources anciennes

Commune Malpas

Notice n° 383

Lieu-dit Goutte d'Or

Contexte géographique

Coordonnées Lambert II X Y Lambert 93 X Y

Qualité localisation 1 Contexte actuel Z

Structures archéologiques :

Sources écrites :

Connaissance du site :

Chronologie :

Etudes :

Qualité de l'information 2

Typologie

Chronologie

Hameau mentionné et abandonné vers 1480, occupé par une famille du même nom. En 1487 et 1488, un acte de vente et sa ratification évoquent des prés où se trouvaient autrefois une maison, un jardin et un village. Dépendance de la seigneurie de la Rivière.

Localisation peu précise, seulement identifiée par la persistance du lieu-dit « Goutte d'Or ».

Bibliographie

Barthelet 1858 ; Bourgon 1841.

Principales sources anciennes

Commune Malpas

Notice n° 384

Lieu-dit Malpas

Contexte géographique

Coordonnées Lambert II X 901479,39 Y 2210528,71 Lambert 93 X 950710,169 Y 6641480,06

Topographie Z 924

Qualité localisation 2

Contexte actuel terrain bâti

Connaissance de l'occupation

Structures archéologiques : vestiges bâtis en élévation

Chronologie : XVIe

Sources écrites : mentions

Chronologie : XIIIe —...

Etudes :

Qualité et fiabilité de l'information 2

N° site base Bibracte :

Typologie habitat

Chronologie XIIIe s.- actuel

Lieu habité mentionné en 1239. Dépendance de la seigneurie de Saint-Point et de la paroisse de Pontarlier, rattachée à la communauté du Baroichage. Une chapelle vicariale est créée en 1630 (n° 104). Plusieurs lignages de la noblesse parlementaire pontissalienne y font des acquisitions et créent des fiefs à la fin du XVIIe et au XVIIIe siècle.

Une maison du village présente une fenêtre surmontée d'un linteau à accolade, encadrée de tores entrecroisés aux angles et retombant sur des bases prismatiques (410, rue Principale). Cette baie paraît peu cohérente avec le reste du bâtiment et pourrait être un remploi issu de bâtiments de l'abbaye du Mont-Sainte-Marie.

Evolution de l'occupation

Bibliographie

Bourgon 1841 ; Courtieu 1987, vol. 4, p. 1922-1924 ; Thiou 1995 ; Locatelli 1999 ; Bouquin et al. 2001, p. 978.

Principales sources anciennes

Commune	Malpas	Notice n°	385
Lieu-dit	Petit Malpas		

Contexte géographique

Coordonnées Lambert II X Y Lambert 93 X Y

Qualité localisation Contexte actuel Z

Structures archéologiques :		Sources écrites :	
Connaissance du site :	<input type="text"/>	<input type="text" value="mentions"/>	
Chronologie :	<input type="text"/>	<input type="text" value="XVe - ..."/>	
Etudes :	<input type="text"/>	Qualité de l'information <input type="text" value="2"/>	

Typologie Chronologie

Deux habitats, un Grand et un Petit Malpas sont cités à partir de 1421.

Bibliographie

Principales sources anciennes

Commune	Métabief	Notice n°	386
Lieu-dit	Métabief		

Contexte géographique

Coordonnées Lambert II X Y Lambert 93 X Y

Qualité localisation Contexte actuel Z

Structures archéologiques :		Sources écrites :	
Connaissance du site :	<input type="text" value="vestiges bâtis en élévation"/>	<input type="text" value="mentions"/>	
Chronologie :	<input type="text" value="XVIe"/>	<input type="text" value="XIIIe — ..."/>	
Etudes :	<input type="text"/>	Qualité de l'information <input type="text" value="2"/>	

Typologie Chronologie

Lieu habité attesté au XIIIe siècle Chapelle vicariale, XVIIIe siècle (n° 105). Dépendance de la seigneurie de Rochejean et de la paroisse des Hôpitaux-Neufs.
 Une ferme de la rue principale montre deux baies moulurées, l'une à linteau en cavet et la seconde décorée d'une accolade. Un blason disparu aurait été présent vers l'entrée de la maison. L'édifice est interprété, sans certitude, comme la demeure de la famille Vermot, receveurs de plusieurs seigneuries des Chalon-Arly (Bouquin et al. 2001).

Bibliographie

Principales sources anciennes

Commune	Montbenoit	Notice n°	387
Lieu-dit	Montbenoit		

Contexte géographique											
Coordonnées	Lambert II	X	913623,92	Y	2229633,73	Lambert 93	X	963008,931	Y	6660464,10	
Qualité localisation	2	Contexte actuel	terrain bâti				Z	786			

Structures archéologiques :				Sources écrites :			
Connaissance du site :				mentions			
Chronologie :				XIIe — ...			
Etudes :				Qualité de l'information 2			

Typologie	habitat	Chronologie	XIIe s. - actuel
-----------	---------	-------------	------------------

Lieu habité développé autour de l'abbaye de Montbenoit, existante au début du XIIe siècle, centre seigneurial et paroissial de toute la vallée du Saugeais (n° 106). L'habitat groupé lui-même n'est mentionné directement qu'à partir du XIVe siècle. Il est alors dénommé « *Grandville* » (1347) ou « *Grand Ville du Sagois* » (1403), appellation qui souligne l'importance du bourg monastique, du moins relativement aux hameaux assez modestes qui occupent le reste de la vallée.

Bibliographie

Barthelet 1853 ; Gaillard 1973 ; Malfroy et al. 1992 ; Courtieu 1987, vol. 4, p. 2157 ; Malfroy et al. 1992

Principales sources anciennes

Estavayer 1844, p. 259 (1347) ; CN, Matile 1848, vol. 2, p. 620 (1348) ; Estavayer 1844, p. 271 (1403)

Commune	Montflovin	Notice n°	388
Lieu-dit	Montflovin		

Contexte géographique											
Coordonnées	Lambert II	X	912383,04	Y	2228930,19	Lambert 93	X	961763,034	Y	6659771,86	
Qualité localisation	2	Contexte actuel	terrain bâti				Z	850			

Structures archéologiques :				Sources écrites :			
Connaissance du site :	vestiges bâtis en élévation			mentions			
Chronologie :	XVIIe			XIIIe — ...			
Etudes :				Qualité de l'information 2			

Typologie	habitat	Chronologie	XIIIe s. - actuel
-----------	---------	-------------	-------------------

Lieu habité mentionné en 1251, dépendant de la seigneurie et de la paroisse de Montbenoit, rattaché à la communauté du val du Saugeais. Une chapelle vicariale est créée au XVIIIe siècle (n° 108).

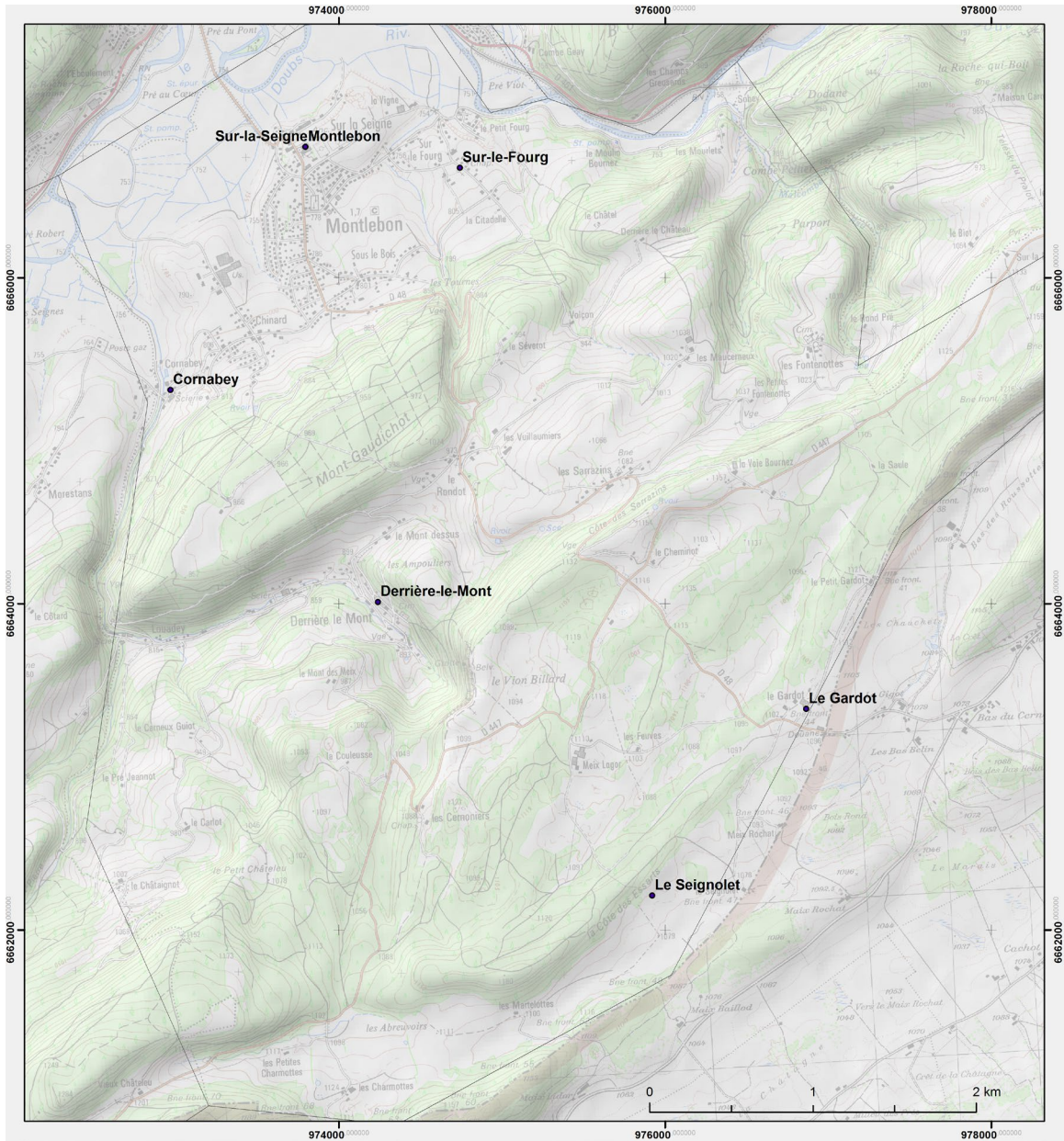
On y trouve une ferme millésimée de 1625 (Bouquin et al. 2001).

Bibliographie

Barthelet 1853 ; Bouquin et al. 2001, p. 755 ; Courtieu 1987, vol. 4, p. 2211 ; Malfroy et al. 1992

Principales sources anciennes

ADD, 69 H 33, ed. Droz 1760, p. 243-245 (1251)



Localisation des sites d'habitat inventoriés sur la commune de Montlebon.

Commune	Montlebon	Notice n°	389
Lieu-dit	Derrière-le-Mont		

Contexte géographique

Coordonnées Lambert II X Y Lambert 93 X Y

Qualité localisation 3 Contexte actuel Z

Structures archéologiques :		Sources écrites :	
Connaissance du site :	<input type="text"/>	mentions	<input type="text"/>
Chronologie :	<input type="text"/>	XVIIIe- ...	<input type="text"/>
Etudes :	<input type="text"/>	Qualité de l'information	3

Typologie Chronologie

Hameau cité à partir de 1329.

Bibliographie

AEN, Q 3, n° 6, ed. Monneret 2011a, p. 14

Principales sources anciennes

Commune	Montlebon	Notice n°	390
Lieu-dit	Le Gardot		

Contexte géographique

Coordonnées Lambert II X Y Lambert 93 X Y

Qualité localisation 2 Contexte actuel Z

Structures archéologiques :		Sources écrites :	
Connaissance du site :	<input type="text"/>	mentions	<input type="text"/>
Chronologie :	<input type="text"/>	XIVe - ...	<input type="text"/>
Etudes :	<input type="text"/>	Qualité de l'information	2

Typologie Chronologie

Hameau ou écart d'altitude mentionné à partir de 1373 (« *Cernuz Guerdat* »). Le terme de « *cernuz* » peut évoquer une clairière de défrichement ou un pâturage individuel, éventuellement enclos, ouvert dans un espace communal plus ou moins boisé.

Bibliographie

Principales sources anciennes

LNM, p. 336 (1373)

Commune	Montlebon	Notice n°	391
Lieu-dit	Le Seignolet		

Contexte géographique										
Coordonnées	Lambert II	X	926531	Y	2231493	Lambert 93	X	975921,156	Y	6662210,40
Qualité localisation	2		Contexte actuel	terrain bâti			Z	1088		

Structures archéologiques :			Sources écrites :			
Connaissance du site :				mentions		
Chronologie :				XIVe - ...		
Etudes :				Qualité de l'information 2		

Typologie	habitat	Chronologie	XIVe s. - actuel
Hameau d'altitude mentionné à partir de 1373.			
Bibliographie			
Principales sources anciennes			
LNM, p. 333, 336 (1373)			

Commune	Montlebon	Notice n°	392
Lieu-dit	Montlebon		

Contexte géographique										
Coordonnées	Lambert II	X	924363,03	Y	2236070,02	Lambert 93	X	973794,530	Y	6666802,29
Qualité localisation	2		Contexte actuel	terrain bâti			Z	774		

Structures archéologiques :			Sources écrites :			
Connaissance du site :				mentions		
Chronologie :				XIVe — ...		
Etudes :				Qualité de l'information 2		

Typologie	habitat	Chronologie	XIVe s. - actuel
Lieu habité mentionné au XIVe siècle, associé à de nombreux hameaux cités entre le XIVe et le XVIIIe siècle. L'habitat forme une dépendance de la seigneurie et de la paroisse de Morteau et ses habitants sont rattachés à la communauté du val de Morteau, puis formant le quartier de Montlebon à partir du XVe siècle. Au XVIIe et au XVIIIe siècle, Montlebon et les hameaux environnants sont rattachés à trois vicariats puis paroisses distinctes (n° 111). Le quartier de Montlebon comprenait également le secteur du Cerneux-Péquignot, aujourd'hui rattaché à la Suisse (CH - NE).			
Bibliographie			
Truchis de Varenne 1925 ; Dromard 1971 ; Courtieu 1987, vol. 4, p. 2233-2235 ; Faivre 2003			
Principales sources anciennes			
AEN, Q 3, n° 6, ed. Monneret 2011a, p. 12 ; LNM			

Commune	Montlebon	Notice n°	393
Lieu-dit	Sur-la-Seigne		

Contexte géographique

Coordonnées Lambert II X Y Lambert 93 X Y

Qualité localisation 3 Contexte actuel Z

Structures archéologiques :		Sources écrites :	
Connaissance du site :	<input type="text"/>	mentions	<input type="text"/>
Chronologie :	<input type="text"/>	XVIIe- ...	<input type="text"/>
Etudes :	<input type="text"/>	Qualité de l'information	3

Typologie Chronologie

Mentionné à partir de 1329.

Bibliographie

Courtieu 1987, vol. 4, p. 2235

Principales sources anciennes

AEN, Q 3, n° 6, ed. Monneret 2011a, p. 53

Commune	Montlebon	Notice n°	394
Lieu-dit	Sur-le-Fourg		

Contexte géographique

Coordonnées Lambert II X Y Lambert 93 X Y

Qualité localisation 3 Contexte actuel Z

Structures archéologiques :		Sources écrites :	
Connaissance du site :	<input type="text"/>	mentions	<input type="text"/>
Chronologie :	<input type="text"/>	XIVe- ...	<input type="text"/>
Etudes :	<input type="text"/>	Qualité de l'information	3

Typologie Chronologie

Mentionné à partir de 1329.

Bibliographie

Principales sources anciennes

AEN, Q 3, n° 6, ed. Monneret 2011a, p. 11

Commune	Montperreux	Notice n°	395
Lieu-dit	Chaon		

Contexte géographique

Coordonnées Lambert II X Y Lambert 93 X Y

Qualité localisation 2 Contexte actuel Z

Structures archéologiques :		Sources écrites :	
Connaissance du site :	<input type="text"/>	mentions	<input type="text"/>
Chronologie :	<input type="text"/>	XVIe - ...	<input type="text"/>
Etudes :	<input type="text"/>	Qualité de l'information	2

Typologie Chronologie

Mentionné à partir de 1508 au moins.

Bibliographie

Barthelet 1858, p. 225

Principales sources anciennes

ADD, G 2048

Commune	Montperreux	Notice n°	396
Lieu-dit	Chaudron		

Contexte géographique

Coordonnées Lambert II X Y Lambert 93 X Y

Qualité localisation 2 Contexte actuel Z

Structures archéologiques :		Sources écrites :	
Connaissance du site :	<input type="text"/>	mentions	<input type="text"/>
Chronologie :	<input type="text"/>	XVe — ...	<input type="text"/>
Etudes :	<input type="text"/>	Qualité de l'information	2

Typologie Chronologie

Mentionné à partir de 1421.

Bibliographie

Principales sources anciennes

ADD, B 2614 (1421)

Commune	Montperreux	Notice n°	397
Lieu-dit	Montperreux		

Contexte géographique

Coordonnées Lambert II X Y Lambert 93 X Y
 Qualité localisation 2 Contexte actuel Z

Structures archéologiques :		Sources écrites :	
Connaissance du site :	<input type="text"/>	mentions	<input type="text"/>
Chronologie :	<input type="text"/>	XIIIe — ...	<input type="text"/>
Etudes :	<input type="text"/>	Qualité de l'information	2

Typologie Chronologie

Lieu habité cité au XIIIe siècle, dépendant des seigneuries de Joux et de Pontarlier, rattaché à la paroisse de Pontarlier et à la communauté du Baroichage. Chapelle vicariale, 1519 (n° 114).

Bibliographie

Bourgon 1841 ;

Principales sources anciennes

Commune	Morteau	Notice n°	398
Lieu-dit	Les Chézières		

Contexte géographique

Coordonnées Lambert II X Y Lambert 93 X Y
 Qualité localisation 2 Contexte actuel Z

Structures archéologiques :		Sources écrites :	
Connaissance du site :	<input type="text"/>	mentions	<input type="text"/>
Chronologie :	<input type="text"/>	XIVe - ...	<input type="text"/>
Etudes :	<input type="text"/>	Qualité de l'information	2

Typologie Chronologie

Mentionné à partir de 1329

Bibliographie

AEN, Q 3, n° 6, ed. Monneret 2011a, p. 18 ; LNM, p. 496.

Commune Morteau

Notice n° 399

Lieu-dit Morteau

Contexte géographique

Coordonnées Lambert II X 924027,78 Y 2237369,94 Lambert 93 X 973470,784 Y 6668103,99

Topographie Z 771

Qualité localisation 2

Contexte actuel terrain bâti

Connaissance de l'occupation

Structures archéologiques : Chronologie :

Sources écrites : mentions Chronologie : XIIe — ...

Etudes : suivi de travaux, fouilles préventives récentes

Qualité et fiabilité de l'information 3 N° site base Bibracte :

Typologie habitat Chronologie XIIe s. - actuel

Habitat alto-médiéval : nécropole découverte anciennement au Pied du Mont (n° 116). L'habitat médiéval est associé au prieuré de Morteau, existant au début du XIIe siècle, centre seigneurial et paroissial de tout le val de Morteau (n° 120). L'habitat se développe autour du monastère et forme un bourg périmonastique mentionné durant les XIVe-XVIe siècles comme la « Grand-Ville », ce qui souligne son importance. Habitants rattachés à la communauté du val de Morteau, puis au quartier de la Grand-Ville à partir du XVe siècle. Des foires et un péage apparaissent au XVIe siècle. Plusieurs textes du XVIe siècle soulignent le fort développement économique et démographique de l'implantation, ralenti ensuite par d'importantes destructions et pertes de populations en 1636-1646. Deux maisons seigneuriales et bourgeoises du XVIe siècle peuvent être signalées (n° 206, 207).

Découverte d'un poignard médiéval lors de travaux rue de la Louhière, signalée par H. Leiser (description avec dessin à l'échelle, CASRA). Vestiges d'architecture civile des XVIe-XVIIe siècles. Diagnostic archéologique négatif rue Sainte-Marie, vers l'église : seul du mobilier moderne en épandage a été recueilli (Simonin 2013).

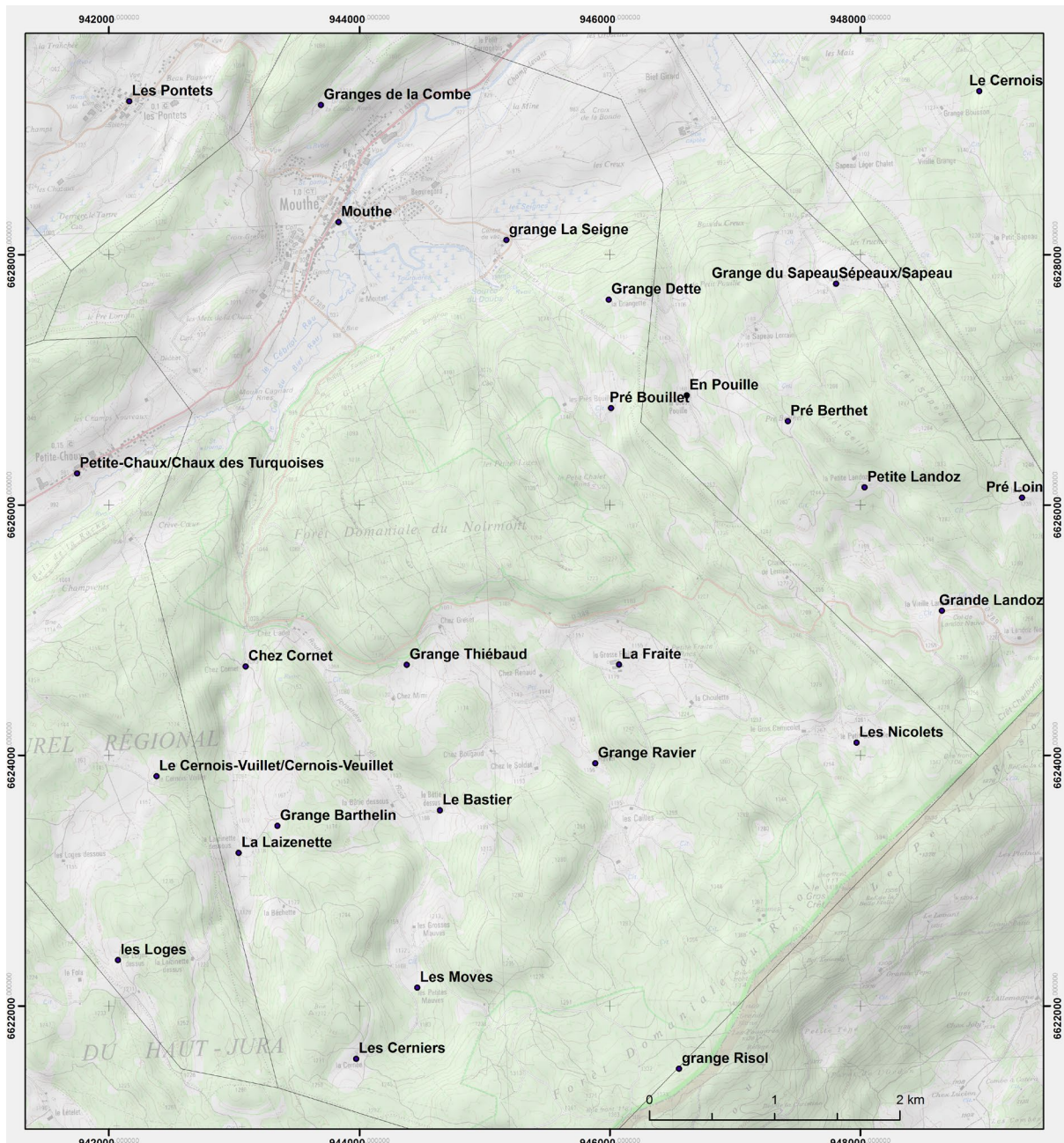
Evolution de l'occupation

Bibliographie

Willemin, Willemin 1838 ; Routhier 1887 ; Narbey 1868 ; Truchis de Varenne 1925 ; Dromard 1971 ; Faivre 2003 ; Leiser, Jacquot 2010 ; Leiser et al. 2013 ; Simonin 2013 ; CASRA

Principales sources anciennes

ADD, 34 H (prieuré de Morteau). « Livre noir de Morteau », ADD, EAC 2069 AA1, ed. Truchis de Varennes 1919 ; ADD, EAC 2069-2120 (archives de la communauté du val de Morteau)



Localisation des sites d'habitat inventoriés sur la commune de Mouthe.

Commune	Mouthe	Notice n°	400
Lieu-dit	La Fraite		

Contexte géographique

Coordonnées Lambert II X Y Lambert 93 X Y

Qualité localisation 2 Contexte actuel Z

Structures archéologiques :		Sources écrites :	
Connaissance du site :	<input type="text"/>	mentions	<input type="text"/>
Chronologie :	<input type="text"/>	XVIe — ...	<input type="text"/>
Etudes :	<input type="text"/>	Qualité de l'information	2

Typologie Chronologie

Grange d'estive mentionnée à partir de 1569. Les Fraites en 1785 ; actuellement la Grosse et la Petite Fraite.

Bibliographie

Principales sources anciennes

ADD, 35H291

Commune	Mouthe	Notice n°	401
Lieu-dit	Le Bastier		

Contexte géographique

Coordonnées Lambert II X Y Lambert 93 X Y

Qualité localisation 2 Contexte actuel Z

Structures archéologiques :		Sources écrites :	
Connaissance du site :	<input type="text"/>	mentions	<input type="text"/>
Chronologie :	<input type="text"/>	XVIe — ...	<input type="text"/>
Etudes :	<input type="text"/>	Qualité de l'information	2

Typologie Chronologie

Grange d'estive mentionnée à partir de 1536. Bâtis en 1785 ; actuelles granges de la Bâtie Dessus et Dessous.

Bibliographie

Principales sources anciennes

ADD, 35H287

Commune	Mouthe	Notice n°	402
Lieu-dit	Chez Cornet		

Contexte géographique

Coordonnées Lambert II X Y Lambert 93 X Y

Qualité localisation 2 Contexte actuel Z

Structures archéologiques :		Sources écrites :	
Connaissance du site :	<input type="text"/>	mentions	<input type="text"/>
Chronologie :	<input type="text"/>	XVIIe — ...	<input type="text"/>
Etudes :	<input type="text"/>	Qualité de l'information	2

Typologie Chronologie

Grange d'estive mentionnée à partir de 1636. Actuelle grange Chez Cornet.

Bibliographie

Principales sources anciennes

Commune	Mouthe	Notice n°	403
Lieu-dit	Grange Barthelin		

Contexte géographique

Coordonnées Lambert II X Y Lambert 93 X Y

Qualité localisation 1 Contexte actuel Z

Structures archéologiques :		Sources écrites :	
Connaissance du site :	<input type="text"/>	mentions	<input type="text"/>
Chronologie :	<input type="text"/>	XVIIe — XVIIIe	<input type="text"/>
Etudes :	<input type="text"/>	Qualité de l'information	2

Typologie Chronologie

Grange d'estive mentionnée à partir de 1634. Dénommée Bertelin en 1785, disparue aujourd'hui, localisation exacte à préciser.

Bibliographie

Principales sources anciennes

Commune	Mouthe	Notice n°	404
Lieu-dit	Grange de la Planoy		

Contexte géographique

Coordonnées Lambert II X Y Lambert 93 X Y

Qualité localisation 2 Contexte actuel Z

Structures archéologiques :		Sources écrites :	
Connaissance du site :	<input type="text"/>	mentions	<input type="text"/>
Chronologie :	<input type="text"/>	XVIIe — ...	<input type="text"/>
Etudes :	<input type="text"/>	Qualité de l'information	2

Typologie Chronologie

Grange d'estive mentionnée à partir de 1634.

Bibliographie

Principales sources anciennes

Commune	Mouthe	Notice n°	405
Lieu-dit	Grange Dette		

Contexte géographique

Coordonnées Lambert II X Y Lambert 93 X Y

Qualité localisation 0 Contexte actuel Z

Structures archéologiques :		Sources écrites :	
Connaissance du site :	<input type="text"/>	mentions	<input type="text"/>
Chronologie :	<input type="text"/>	XVIIe — ...	<input type="text"/>
Etudes :	<input type="text"/>	Qualité de l'information	2

Typologie Chronologie

Grange d'estive mentionnée à partir de 1650 : actuellement la Grangette ?

Bibliographie

Principales sources anciennes

Commune	Mouthe	Notice n°	406
Lieu-dit	Grange du Prieuré		

Contexte géographique

Coordonnées Lambert II X Y Lambert 93 X Y

Qualité localisation 2 Contexte actuel Z

Structures archéologiques :		Sources écrites :	
Connaissance du site :	<input type="text"/>	mentions	<input type="text"/>
Chronologie :	<input type="text"/>	XVIe — ...	<input type="text"/>
Etudes :	<input type="text"/>	Qualité de l'information	2

Typologie	<input type="text" value="habitat saisonnier"/>	Chronologie	<input type="text" value="XVIe s. - actuel"/>
Grange d'estive mentionnée à partir de 1560			
Bibliographie			
<input type="text" value="Musy 1930, 1, p. 135"/>			
Principales sources anciennes			
<input type="text"/>			

Commune	Mouthe	Notice n°	407
Lieu-dit	grange La Seigne		

Contexte géographique

Coordonnées Lambert II X Y Lambert 93 X Y

Qualité localisation 2 Contexte actuel Z

Structures archéologiques :		Sources écrites :	
Connaissance du site :	<input type="text"/>	mentions	<input type="text"/>
Chronologie :	<input type="text"/>	XVIIe — ...	<input type="text"/>
Etudes :	<input type="text"/>	Qualité de l'information	2

Typologie	<input type="text" value="habitat saisonnier"/>	Chronologie	<input type="text" value="XVIIe s. - actuel"/>
Grange d'estive mentionnée à partir de 1646 ; Grange de la Seignée en 1860, actuellement la Cernée.			
Bibliographie			
<input type="text"/>			
Principales sources anciennes			
<input type="text" value="ADD, 35H312"/>			

Commune	Mouthe	Notice n°	408
Lieu-dit	Grange Lautomne		

Contexte géographique

Coordonnées Lambert II X Y Lambert 93 X Y

Qualité localisation 0 Contexte actuel Z

Structures archéologiques :		Sources écrites :	
Connaissance du site :	<input type="text"/>	mentions	<input type="text"/>
Chronologie :	<input type="text"/>		<input type="text" value="XVIe - XVIIe"/>
Etudes :	<input type="text"/>	Qualité de l'information	2

Typologie Chronologie

Grange d'estive mentionnée à partir de 1595, disparue, non localisée. Elle n'est pas figurée sur les cartes des XVIIIe-XIXe siècles.

Bibliographie

Principales sources anciennes

Commune	Mouthe	Notice n°	409
Lieu-dit	Grange Ravier		

Contexte géographique

Coordonnées Lambert II X Y Lambert 93 X Y

Qualité localisation 2 Contexte actuel Z

Structures archéologiques :		Sources écrites :	
Connaissance du site :	<input type="text"/>	mentions	<input type="text"/>
Chronologie :	<input type="text"/>		<input type="text" value="XVIe — ..."/>
Etudes :	<input type="text"/>	Qualité de l'information	2

Typologie Chronologie

Grange d'estive mentionnée à partir de 1592, toujours existante.

Bibliographie

Principales sources anciennes

Commune	Mouthe	Notice n°	410
Lieu-dit	grange Risol		

Contexte géographique

Coordonnées Lambert II X Y Lambert 93 X Y

Qualité localisation 2 Contexte actuel Z

Structures archéologiques :		Sources écrites :	
Connaissance du site :	<input type="text"/>	mentions <input type="text"/>	
Chronologie :	<input type="text"/>	<input type="text" value="XVIe - ..."/>	
Etudes :	<input type="text"/>	Qualité de l'information 2	

Typologie Chronologie

Grange d'estive mentionnée à partir de 1580. Confusion possible avec le Risol (cne de Chaux-Neuve).

Bibliographie
Musy 1930, 2, p. 26

Principales sources anciennes
ADD, 35H311

Commune	Mouthe	Notice n°	411
Lieu-dit	Grange Thiébaud		

Contexte géographique

Coordonnées Lambert II X Y Lambert 93 X Y

Qualité localisation 1 Contexte actuel Z

Structures archéologiques :		Sources écrites :	
Connaissance du site :	<input type="text"/>	mentions <input type="text"/>	
Chronologie :	<input type="text"/>	<input type="text" value="XVIIe - ..."/>	
Etudes :	<input type="text"/>	Qualité de l'information 2	

Typologie Chronologie

Grange d'estive mentionnée à partir de 1634, dénommée Tiébaud en 1785 : actuelle grange entre Chez Gresset et Chez Mimi ?

Bibliographie

Principales sources anciennes
ADD, 35H295

Commune	Mouthe	Notice n°	412
Lieu-dit	Granges de la Combe		

Contexte géographique

Coordonnées Lambert II X Y Lambert 93 X Y

Qualité localisation 2 Contexte actuel Z

Structures archéologiques :		Sources écrites :	
Connaissance du site :	<input type="text"/>	mentions	<input type="text"/>
Chronologie :	<input type="text"/>	XVIIe - ...	<input type="text"/>
Etudes :	<input type="text"/>	Qualité de l'information	2

Typologie Chronologie

Grange d'estive mentionnée à partir de 1692 ; toujours existante.

Bibliographie

Principales sources anciennes

ADD, 35H285

Commune	Mouthe	Notice n°	413
Lieu-dit	Granges de la Forge		

Contexte géographique

Coordonnées Lambert II X Y Lambert 93 X Y

Qualité localisation 2 Contexte actuel Z

Structures archéologiques :		Sources écrites :	
Connaissance du site :	<input type="text"/>	mentions	<input type="text"/>
Chronologie :	<input type="text"/>	XVIIe	<input type="text"/>
Etudes :	<input type="text"/>	Qualité de l'information	2

Typologie Chronologie

Grange d'estive mentionnée à partir de 1601, disparue ou ayant changé de nom.

Bibliographie

Principales sources anciennes

ADD, 35H286

Commune	Mouthe	Notice n°	414
Lieu-dit	Granges de Labourie		

Contexte géographique

Coordonnées Lambert II X Y Lambert 93 X Y

Qualité localisation 0 Contexte actuel Z

Structures archéologiques :		Sources écrites :	
Connaissance du site :	<input type="text"/>	mentions <input type="text"/>	
Chronologie :	<input type="text"/>	<input type="text" value="XVIe - XVIIIe"/>	
Etudes :	<input type="text"/>	Qualité de l'information 2	

Typologie Chronologie

Grange d'estive mentionnée en 1587-1716, disparue ou ayant changé de nom.

Bibliographie

Principales sources anciennes

Commune	Mouthe	Notice n°	415
Lieu-dit	La Cart		

Contexte géographique

Coordonnées Lambert II X Y Lambert 93 X Y

Qualité localisation 0 Contexte actuel Z

Structures archéologiques :		Sources écrites :	
Connaissance du site :	<input type="text"/>	mentions <input type="text"/>	
Chronologie :	<input type="text"/>	<input type="text" value="XVIe - ..."/>	
Etudes :	<input type="text"/>	Qualité de l'information 2	

Typologie Chronologie

Grange ou simple terrain d'estive ? Pré mentionné en 1592-1716, non localisé et pas retrouvé sur les cartes des XVIIIe-XIXe siècles.

Bibliographie

Principales sources anciennes

Commune	Mouthe	Notice n°	416
Lieu-dit	La Fuche		

Contexte géographique

Coordonnées Lambert II X Y Lambert 93 X Y

Qualité localisation 0 Contexte actuel Z

Structures archéologiques :		Sources écrites :	
Connaissance du site :	<input type="text"/>	mentions	<input type="text"/>
Chronologie :	<input type="text"/>		<input type="text" value="XVIe - XVIIe"/>
Etudes :	<input type="text"/>	Qualité de l'information	2

Typologie Chronologie

Grange mentionnée en 1595-1662, disparue, non localisée.

Bibliographie

Principales sources anciennes

ADD, 35 H 293

Commune	Mouthe	Notice n°	417
Lieu-dit	La Laizenette		

Contexte géographique

Coordonnées Lambert II X Y Lambert 93 X Y

Qualité localisation 2 Contexte actuel Z

Structures archéologiques :		Sources écrites :	
Connaissance du site :	<input type="text"/>	mentions	<input type="text"/>
Chronologie :	<input type="text"/>		<input type="text" value="XVIe - ..."/>
Etudes :	<input type="text"/>	Qualité de l'information	2

Typologie Chronologie

Grange d'estive mentionnée à partir de 1578, appelée Désenettes en 1785, actuellement Laizenette Dessus et Laizenette Dessous.

Bibliographie

Principales sources anciennes

ADD, 35H296-297

Commune	Mouthe	Notice n°	418
Lieu-dit	Les Cerniers		

Contexte géographique

Coordonnées Lambert II X Y Lambert 93 X Y

Qualité localisation 1 Contexte actuel Z

Structures archéologiques :		Sources écrites :	
Connaissance du site :	<input type="text"/>	mentions	<input type="text"/>
Chronologie :	<input type="text"/>		<input type="text" value="XVIe - XVIIIe"/>
Etudes :	<input type="text"/>	Qualité de l'information	2

Typologie Chronologie

Grange d'estive mentionnée à partir de 1558. Elle porte un toponyme fréquent et pourrait correspondre à plusieurs granges actuelles : la Cernée, au sud des Petites Mauves (non représentée sur la carte de 1785) ; la Grange des Cailles, appelée le Cerne en 1785 ; Le Cernois, représenté en 1785, disparu aujourd'hui ; le Lerner ?

Bibliographie

Principales sources anciennes

Commune	Mouthe	Notice n°	419
Lieu-dit	les Loges		

Contexte géographique

Coordonnées Lambert II X Y Lambert 93 X Y

Qualité localisation 2 Contexte actuel Z

Structures archéologiques :		Sources écrites :	
Connaissance du site :	<input type="text"/>	mentions	<input type="text"/>
Chronologie :	<input type="text"/>		<input type="text" value="XVIIe - ..."/>
Etudes :	<input type="text"/>	Qualité de l'information	2

Typologie Chronologie

Grange d'estive mentionnée à partir de 1636 ; actuellement Loges dessus et dessous.

Bibliographie

Principales sources anciennes

Commune	Mouthe	Notice n°	420
Lieu-dit	Les Moves		

Contexte géographique

Coordonnées Lambert II X Y Lambert 93 X Y

Qualité localisation 2 Contexte actuel Z

Structures archéologiques :		Sources écrites :	
Connaissance du site :	<input type="text"/>	mentions	<input type="text"/>
Chronologie :	<input type="text"/>		<input type="text" value="XVIe - ..."/>
Etudes :	<input type="text"/>	Qualité de l'information	2

Typologie Chronologie

Grange d'estive mentionnée à partir de 1595, les Moves en 1785, actuellement deux groupes de granges, les Petites Mauves et les Grosses Mauves.

Bibliographie

Principales sources anciennes

Commune	Mouthe	Notice n°	421
Lieu-dit	Les Nicolets		

Contexte géographique

Coordonnées Lambert II X Y Lambert 93 X Y

Qualité localisation 2 Contexte actuel Z

Structures archéologiques :		Sources écrites :	
Connaissance du site :	<input type="text"/>	mentions	<input type="text"/>
Chronologie :	<input type="text"/>		<input type="text" value="XVIe - ..."/>
Etudes :	<input type="text"/>	Qualité de l'information	2

Typologie Chronologie

Grange d'estive mentionnée à partir de 1554. On trouve deux granges appelées Cernier Nicolet en 1785, aujourd'hui un Petit et un Gros Cernicolet.

Bibliographie

Principales sources anciennes

Commune **Mouthe**

Notice n° **422**

Lieu-dit **Mouthe**

Contexte géographique

Coordonnées **Lambert II X** **Y** **Lambert 93 X** **Y**

Topographie **Z**

Qualité localisation **2**

Contexte actuel

Connaissance de l'occupation

Structures archéologiques : Chronologie :

Sources écrites : Chronologie :

Etudes :

Qualité et fiabilité de l'information **2**

N° site base Bibracte :

Typologie

Chronologie

Lieu habité associé à une église puis un prieuré existant au XI^e ou au XIII^e siècle, centre paroissial et seigneurial de toute la vallée environnante (n° 124), vraisemblablement issu d'un ermitage du XI^e siècle (n° 123). Les habitants de la vallée n'apparaissent directement dans les écrits qu'à la fin du XIII^e siècle. Un marché est présent dès 1296, des foires à partir de 1529. On y trouve également à partir du XVI^e siècle des moulins (1588, n° 582) et un haut fourneau (1570, n° 580).

Les vestiges d'architecture civile répertoriés ou observés sur le terrain se limitent à une maison des XVI^e-XVII^e siècles, qui serait plutôt associée au prieuré qu'au bourg.

Evolution de l'occupation

Bibliographie

Musy 1930 ; Courtieu 1987, vol. 4, p. 2285-2289

Principales sources anciennes

ADD, 35 H

Commune	Mouthe	Notice n°	423
Lieu-dit	Pahouret		

Contexte géographique

Coordonnées Lambert II X Y Lambert 93 X Y

Qualité localisation 0 Contexte actuel Z

Structures archéologiques :		Sources écrites :	
Connaissance du site :	<input type="text"/>	mentions	<input type="text"/>
Chronologie :	<input type="text"/>		<input type="text" value="XVIe - XVIIe"/>
Etudes :	<input type="text"/>	Qualité de l'information	2

Typologie Chronologie

Granges d'estives mentionnées en 1595-1662, disparues ou ayant changé de nom, apparemment situées à proximité des Moves.

Bibliographie

Principales sources anciennes

Commune	Mouthe	Notice n°	424
Lieu-dit	Pré Bouillet		

Contexte géographique

Coordonnées Lambert II X Y Lambert 93 X Y

Qualité localisation 2 Contexte actuel Z

Structures archéologiques :		Sources écrites :	
Connaissance du site :	<input type="text"/>	mentions	<input type="text"/>
Chronologie :	<input type="text"/>		<input type="text" value="XVIIe - ..."/>
Etudes :	<input type="text"/>	Qualité de l'information	2

Typologie Chronologie

Grange d'estive mentionnée à partir de 1640, toujours existante.

Bibliographie

Principales sources anciennes

Commune	Mouthe	Notice n°	425
Lieu-dit	Pré Grandjean		

Contexte géographique

Coordonnées	Lambert II	X	x	Y	x	Lambert 93	X	0	Y	0
Qualité localisation	0		Contexte actuel					Z	x	

Structures archéologiques :		Sources écrites :	
Connaissance du site :			mentions
Chronologie :			XVIe - XVIIIe
Etudes :			Qualité de l'information 2

Typologie	habitat saisonnier	Chronologie	XVIe - XVIIIe s.
Grange ou simple terrain d'estive ? Pré mentionné en 1592-1716, non localisé et pas retrouvé sur les cartes des XVIIIe-XIXe siècle			

Bibliographie

Principales sources anciennes

ADD, 35H299

Commune	Mouthe	Notice n°	426
Lieu-dit	Pré Lonchamp		

Contexte géographique

Coordonnées	Lambert II	X	x	Y	x	Lambert 93	X	0	Y	0
Qualité localisation	0		Contexte actuel					Z	x	

Structures archéologiques :		Sources écrites :	
Connaissance du site :			mentions
Chronologie :			XVIe - ...
Etudes :			Qualité de l'information 2

Typologie	habitat saisonnier	Chronologie	XVIe s. - actuel
Grange ou simple terrain d'estive ? Pré mentionné en 1592-1716, non localisé et pas retrouvé sur les cartes des XVIIIe-XIXe siècle			

Bibliographie

Principales sources anciennes

ADD, 35H299

Commune	Mouthe ?	Notice n°	427
Lieu-dit	Cerni Bugnet		

Contexte géographique

Coordonnées Lambert II X Y Lambert 93 X Y

Qualité localisation 0 Contexte actuel Z

Structures archéologiques :		Sources écrites :	
Connaissance du site :	<input type="text"/>	mentions	<input type="text"/>
Chronologie :	<input type="text"/>		<input type="text" value="XVIe - XVIIe"/>
Etudes :	<input type="text"/>	Qualité de l'information	2

Typologie Chronologie

Grange d'estive mentionnée à partir de 1579-1695 sur le Noirmont, disparue ou ayant changé de nom, non retrouvée sur les cartes des XVIIIe-XIXe siècle.

Bibliographie

Musy 1930, 2, p. 26

Principales sources anciennes

Commune	Ouhans	Notice n°	428
Lieu-dit	Ouhans		

Contexte géographique

Coordonnées Lambert II X Y Lambert 93 X Y

Qualité localisation 2 Contexte actuel Z

Structures archéologiques :		Sources écrites :	
Connaissance du site :	<input type="text" value="vestiges bâtis en élévation"/>	mentions	<input type="text"/>
Chronologie :	<input type="text" value="XVIIe"/>		<input type="text" value="XIIe — ..."/>
Etudes :	<input type="text"/>	Qualité de l'information	2

Typologie Chronologie

Lieu habité doté d'une église paroissiale (n° 125) mentionné à partir de 1148. Les droits seigneuriaux y sont partagés au Moyen Âge central entre les monastères de Montbenoit et Mouthier-Hautepierre, les seigneuries d'Usier et Cicon. La famille de Renédale y détient des biens au XIVe siècle. Au XVIIIe siècle, la seigneurie d'Ouhans, dépendant d'Usier est engagée par le domaine royal à la famille Compagny.

Deux maisons sont dotées de millésimes du XVIIe siècle, 1619 et 1658 (25, rue du Moulin et rue de la Poste).

Bibliographie

Bourgon 1841 ; Courtieu 1987, vol. 5, p. 2447 ; Bouquin et al. 2001, p. 757.

Principales sources anciennes

Commune	Oye-et-Pallet	Notice n°	429
Lieu-dit	Oye		

Contexte géographique

Coordonnées Lambert II X Y Lambert 93 X Y

Qualité localisation 2 Contexte actuel Z

Structures archéologiques :		Sources écrites :	
Connaissance du site :	<input type="text"/>	mentions	<input type="text"/>
Chronologie :	<input type="text"/>		<input type="text" value="XIIIe - ..."/>
Etudes :	<input type="text"/>	Qualité de l'information	2

Typologie	<input type="text" value="habitat"/>	Chronologie	<input type="text" value="XIIIe s. - actuel"/>
-----------	--------------------------------------	-------------	--

Habitat groupé mentionné à partir de 1296, doté d'une chapelle (n° 126) et de plusieurs moulins (n° 590) cités à partir du XVe siècle. Dépendance de la seigneurie de Joux et de la paroisse de Pontarlier.

Bibliographie

Droz 1760, p. 116 ; Bourgon 1841 ; Courtieu 1987, vol. 5, p. 2458

Principales sources anciennes

ADD, 64 H

Commune	Oye-et-Pallet	Notice n°	430
Lieu-dit	Pallet		

Contexte géographique

Coordonnées Lambert II X Y Lambert 93 X Y

Qualité localisation 2 Contexte actuel Z

Structures archéologiques :		Sources écrites :	
Connaissance du site :	<input type="text"/>	mentions	<input type="text"/>
Chronologie :	<input type="text"/>		<input type="text" value="XVe — ..."/>
Etudes :	<input type="text"/>	Qualité de l'information	2

Typologie	<input type="text" value="habitat"/>	Chronologie	<input type="text" value="XVe s. - actuel"/>
-----------	--------------------------------------	-------------	--

Mentionné à partir de 1419

Bibliographie

Mathez 1932, p. 89

Principales sources anciennes

ADD, B 2013

Commune	Petite-Chaux	Notice n°	431
Lieu-dit	Champvans		

Contexte géographique

Coordonnées Lambert II X Y Lambert 93 X Y
 Qualité localisation 2 Contexte actuel Z

Structures archéologiques :		Sources écrites :	
Connaissance du site :	<input type="text"/>	mentions	<input type="text"/>
Chronologie :	<input type="text"/>	XVIe — ...	<input type="text"/>
Etudes :	<input type="text"/>	Qualité de l'information	2

Typologie Chronologie

Grange d'estive mentionnée à partir de 1583. Actuelles granges « Champvent » et « A Champvent dessus ».

Bibliographie

Principales sources anciennes

Commune	Petite-Chaux	Notice n°	432
Lieu-dit	Petite-Chaux / Chaux des Turquoises		

Contexte géographique

Coordonnées Lambert II X Y Lambert 93 X Y
 Qualité localisation 2 Contexte actuel Z

Structures archéologiques :		Sources écrites :	
Connaissance du site :	<input type="text"/>	mentions	<input type="text"/>
Chronologie :	<input type="text"/>	XVIIe — ...	<input type="text"/>
Etudes :	<input type="text"/>	Qualité de l'information	2

Typologie Chronologie

Le hameau de Petite-Chaux ou de la Chaux des Turquoises est cité à partir du XVIIe siècle. Il dépend de la seigneurie et de la paroisse de Mouthe. Ses habitants sont rattachés à la communauté du val de Mouthe. Une chapelle vicariale est créée en 1634 (n° 127).

Bibliographie

Principales sources anciennes

Commune	Pontarlier	Notice n°	433
Lieu-dit	Cernois la Maîtresse		

Contexte géographique

Coordonnées Lambert II X Y Lambert 93 X Y

Qualité localisation Contexte actuel Z

Structures archéologiques :		Sources écrites :	
Connaissance du site :	<input type="text"/>	mentions	<input type="text"/>
Chronologie :	<input type="text"/>		<input type="text" value="XVIe - ..."/>
Etudes :	<input type="text"/>	Qualité de l'information	<input type="text" value="2"/>

Typologie	<input type="text" value="habitat"/>	Chronologie	<input type="text" value="XVIe s. - actuel"/>
Mentionné en 1561			
Bibliographie			
<input type="text" value="Mathez 1932, p. 140"/>			
Principales sources anciennes			
<input type="text" value="Mathez 1932, p. 140"/>			

Commune	Pontarlier	Notice n°	434
Lieu-dit	Germinand		

Contexte géographique

Coordonnées Lambert II X Y Lambert 93 X Y

Qualité localisation Contexte actuel Z

Structures archéologiques :		Sources écrites :	
Connaissance du site :	<input type="text"/>	mentions	<input type="text"/>
Chronologie :	<input type="text"/>		<input type="text" value="XVIe - ..."/>
Etudes :	<input type="text"/>	Qualité de l'information	<input type="text" value="2"/>

Typologie	<input type="text" value="habitat"/>	Chronologie	<input type="text" value="XVIe s. - actuel"/>
Lieu habité mentionné en 1561			
Bibliographie			
<input type="text" value="Mathez 1932, p. 140"/>			
Principales sources anciennes			
<input type="text" value="Mathez 1932, p. 140"/>			

Commune	Pontarlier	Notice n°	435
Lieu-dit	Grange de St-Lazare		

Contexte géographique

Coordonnées Lambert II X Y Lambert 93 X Y

Qualité localisation 3 Contexte actuel Z

Structures archéologiques :		Sources écrites :	
Connaissance du site :	<input type="text"/>	<input type="text" value="mentions"/>	
Chronologie :	<input type="text"/>	<input type="text" value="XVIIe ? XVIIIe"/>	
Etudes :	<input type="text"/>	Qualité de l'information 2	

Typologie Chronologie

Ecart qui paraît succéder à l'emplacement d'un hospice ou d'une léproserie médiévale (n° 175).

Bibliographie

Droz 1760, p. 172-173

Principales sources anciennes

Commune	Pontarlier	Notice n°	436
Lieu-dit	Les Etraches		

Contexte géographique

Coordonnées Lambert II X Y Lambert 93 X Y

Qualité localisation 2 Contexte actuel Z

Structures archéologiques :		Sources écrites :	
Connaissance du site :	<input type="text"/>	<input type="text" value="mentions, descriptions détaillées"/>	
Chronologie :	<input type="text"/>	<input type="text" value="Xe ? XIVe — ..."/>	
Etudes :	<input type="text"/>	Qualité de l'information 2	

Typologie Chronologie

Lieu habité qui pourrait être identifié, de manière très incertaine et parmi de nombreuses autres hypothèses, avec le lieu-dit « *Ad Stabulos* », non localisé, mentionné au IXe siècle, dans la chronique de Saint-Bénigne. L'habitat est mentionné de manière certaine en 1336. Les comptes de la ville de Pontarlier indiquent que le lieu est temporairement déserté en 1645 suite aux troubles de la Guerre de Dix Ans.

Bibliographie

Bourgon 1841 ;

Principales sources anciennes

Chronique de St-Bénigne de Dijon, ed. Bougaud, Garnier 1875 ; ADD, 69 H 95, ed. Coll. 1900, p. 488 (1336) ; AMP, CC, voir

Commune Pontarlier

Notice n° 437

Lieu-dit Les Gravilliers

Contexte géographique

Coordonnées Lambert II X 904934 Y 2218766 Lambert 93 X 954232,746 Y 6649680,52

Topographie Fond de vallée Z 831

Qualité localisation 3 Contexte actuel en cours d'aménagement

Connaissance de l'occupation

Structures archéologiques : vestiges bâtis enfouis Chronologie : VIe-VIIe s.

Sources écrites : Chronologie :

Etudes : fouilles archéologiques récentes

Qualité et fiabilité de l'information 3 N° site base Bibracte :

Typologie Habitat Chronologie VIe - VIIe s.

Habitat groupé alto-médiéval avec église de bois et nécropole (voir aussi n° 141 et 142), reconnu lors de diagnostics en 2011 et 2016 (Videau 2011 ; Dabek 2016). Une nouvelle campagne de fouille est en cours à l'automne 2020, sous la responsabilité de M. Gazenbeek (INRAP).

L'habitat des Gravilliers couvre environ 1 ha et groupe une dizaine de grands bâtiments sur poteaux, une trentaine de fonds de cabane, des greniers, quelques fosses et des foyers. Le resserrement des bâtiments et leur organisation sur des bandes ortho-normées indiquent une organisation collective. Environ 70 sépultures sont disséminées au cœur de l'habitat, alors même que celui-ci voisine avec une vaste nécropole et une église, elle aussi associée à quelques tombes.

Les bâtiments d'habitation adoptent un plan rectangulaire couvrant entre 200 et 300 m² et sont appuyés sur de puissants poteaux de fonds, mesurant souvent près de 1 m de diamètre. Ils comportent plusieurs travées, divisées en une partie habitation identifiée par la présence de subdivisions internes et de foyers, et une partie dépourvue de vestiges qui pourrait accueillir le bétail en stabulation. Les sols d'occupation, peu profonds, ont été arasés et ne permettent pas de préciser cette organisation. Inconnu dans l'espace franc, ce plan évoque la Suisse alémanique et la Bavière.

Les activités des habitants apparaissent dans les fosses dépotoirs et dans une vaste zone de rejets de faune en contrebas de l'habitat. Des scories témoignent d'activités métallurgiques, tandis que le grand nombre d'ossements animaux retrouvés, présentant des traces de découpe, suggèrent un habitat spécialisé dans l'élevage et produisant de grandes quantités de viande de boucherie. Le bœuf et le cheval dominent cet assemblage, ce qui constitue un autre caractère inhabituel.

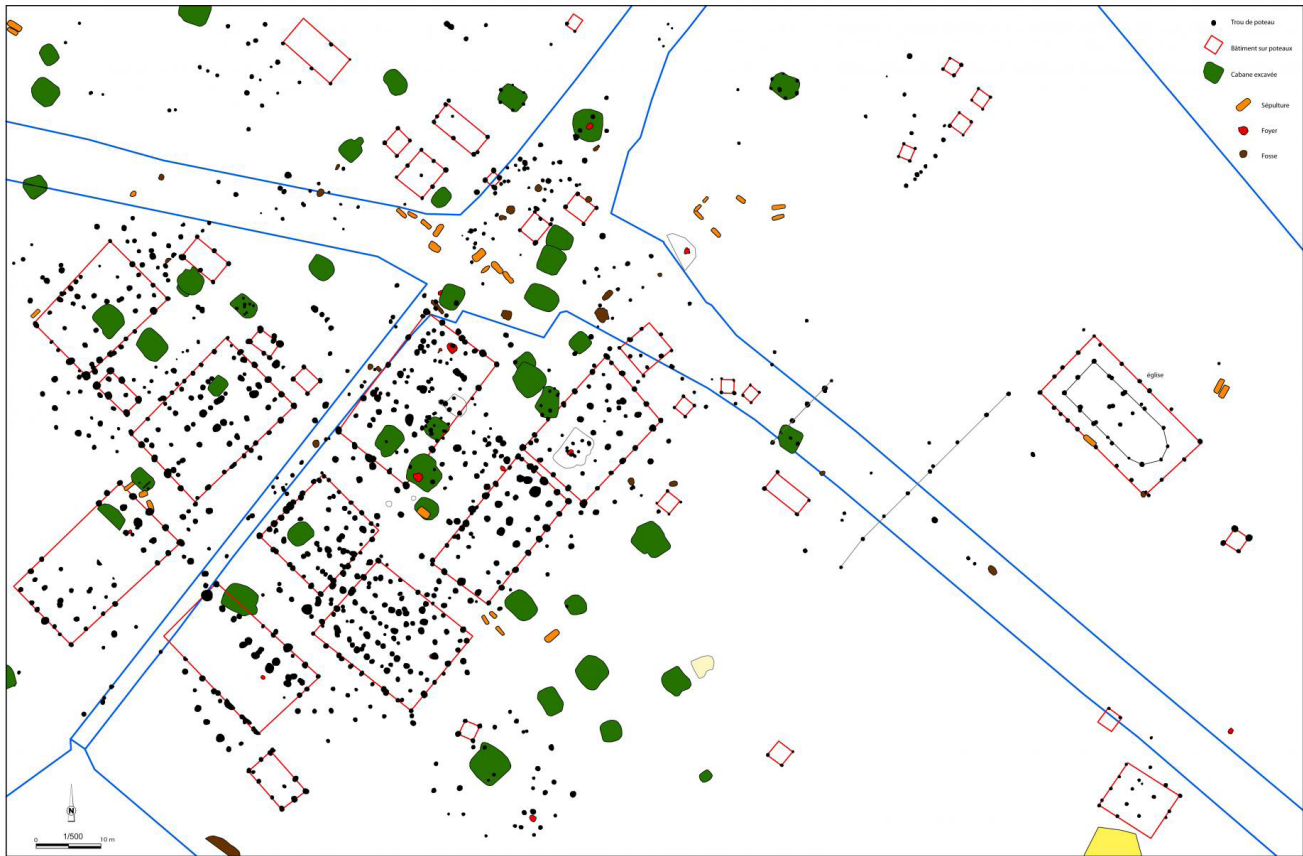
L'occupation paraît se limiter aux VIe-VIIe siècles (indications orales de M. Gazenbeek et premiers résultats publiés sur Internet par l'INRAP).

Evolution de l'occupation

Bibliographie

Videau 2011 ; Dabek 2016 ; <https://www.inrap.fr/un-village-temoin-des-strategies-de-conquete-des-francs-pontarlier-doubs-15223>

Principales sources anciennes



Pontarlier - Les Gravilliers, plan général des vestiges documentés lors de la fouille de 2019-2020 (resp. M. Gazenbeek / INRAP ; <https://www.inrap.fr/un-village-temoin-des-strategies-de-conquete-des-francs-pontarlier-doubs-15223>).



Restitution proposée par Fr. Gauchet (INRAP ; <https://www.inrap.fr/un-village-temoin-des-strategies-de-conquete-des-francs-pontarlier-doubs-15223>).

Commune Pontarlier

Notice n° 438

Lieu-dit Pontarlier

Contexte géographique

Coordonnées Lambert II X Y Lambert 93 X Y

Topographie Z

Qualité localisation 2 Contexte actuel

Connaissance de l'occupation

Structures archéologiques : Chronologie :

Sources écrites : Chronologie :

Etudes :

Qualité et fiabilité de l'information 3 N° site base Bibracte :

Typologie Chronologie

Agglomération secondaire antique, surtout documentée par des découvertes archéologiques fortuites et anciennes (Joan 2003 ; Nouvel, Venault 2016 ; Lefevre 2020).

La présence alto-médiévale reste difficile à saisir à travers ces découvertes, mais les sondages de V. Viscusi autour de l'église Saint-Bénigne ont en revanche mis en évidence du mobilier mérovingien résiduel intégré à des niveaux médiévaux de terre de cimetière (Viscusi 2015). Un site fortifié de la fin du haut Moyen Âge paraît occuper le sommet du mont Molar (n° 211).

Déjà mentionnée sur la table de Peutinger (*Ariarica/Abiolica*), Pontarlier réapparaît dans les sources écrites en 862 (*Arlia*). Au XIe siècle, il s'agit d'une importante agglomération dotée de trois paroisses (XIe siècle, n° 136, 137, 138). Les sources écrites font ensuite apparaître de nombreux moulins (XIIe siècle), deux châteaux (XIVe siècle, n° 210, 212), des foires (XIVe siècle), une enceinte fossoyée (XIVe siècle) puis un rempart maçonné (1445).

On retrouve des vestiges de l'enceinte tardo-médiévale du XVe siècle, partiellement démolie au XVIIIe siècle (Mathez 1930, p. 56-63, 231-232). Des bases de courtines à parement bossagé sont visibles autour de la porte Saint-Pierre (fin XVe siècle ? XVIIe siècle ?). Au nord-est des fragments de courtines avec larmier chanfreiné et petites archères sont repérables le long du quai du Petit Cours. La « Tour Chevalier » est conservée en élévation, ainsi que les bases des tours d'angle nord-ouest et sud-est. La cave de la tour des « Cinq Quarts » a été déblayée dans les années 1970-1980 (CASRA, courriers M. Sobritz et P. Bichet). Des lots de céramiques modernes issus de ce dégagement ont été conservés au Musée de Pontarlier : ils sont attribuables aux XVIIe-XVIIIe siècles (observations 2018).

Une portion de courtine a été observée lors d'un sondage préventif dans la rue des Remparts (Viscusi 2003).

On retrouve intra-muros divers vestiges d'architecture civile des XVe-XVIIe siècles (Mathez 1930 ; Base Mérimée). Un trésor monétaire comportant des monnaies d'or et d'argent du XIVe et du milieu du XVe siècle a été découvert lors de travaux dans la rue Morieux en 1827 (Annuaire du Doubs 1828). Les sondages de V. Viscusi ont mis en évidence des traces d'occupation datées entre la période mérovingienne et la période moderne sur la place St-Bénigne (Viscusi 2015).

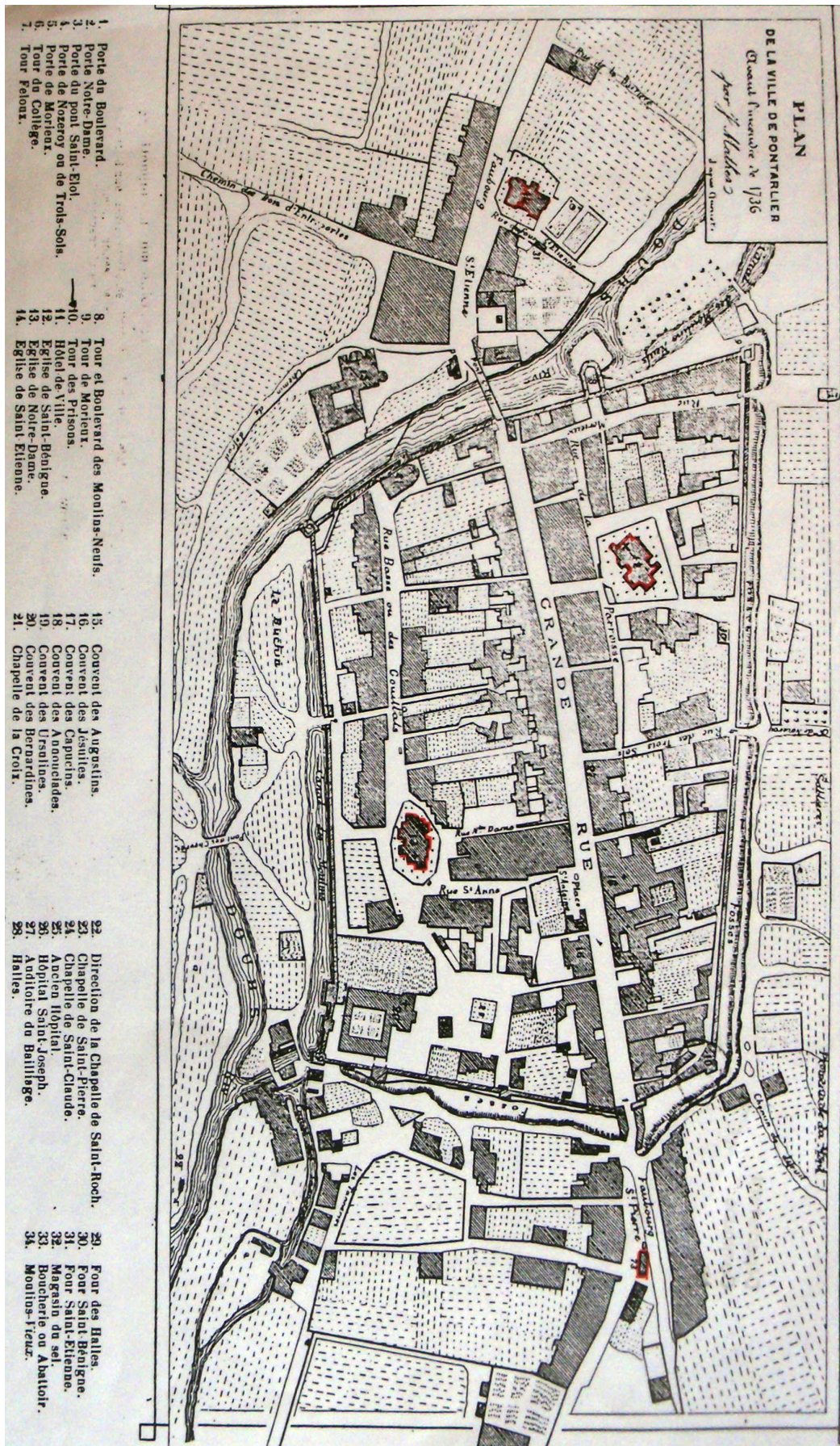
Evolution de l'occupation

Bibliographie

Droz 1760, p. 143-147 ; Annuaire du Doubs, 1828, p. 155-159 ; Bourgon 1841 ; Girod 1857 ; Colin 1864 ; Mathez 1930 ; Locatelli 1967 ; Malgroy et al. 1979 ; Coll. 1980 ; Guiraud et al. 1985 ; Oberlin 1999 ; Joan 2003 ; Viscusi 2003 ; 2015 ; Nouvel, Venault 2016 ; Lefevre 2020 ; CASRA ; Base Mérimée

Principales sources anciennes

Les mentions les plus anciennes sont la table de Peutinger pour l'Antiquité, puis une mention du IXe s. dans les *Miracula sancti Germani* d'Heiric d'Auxerre, ed. Duru 1864. La documentation est ensuite très abondante à partir du XIe s.



La ville de Pontarlier et ses principaux monuments au XVIII^e siècle (plan reproduit in Mathez 1930).

Commune	Reculfoz	Notice n°	439
Lieu-dit	Reculfoz		

Contexte géographique

Coordonnées Lambert II X Y Lambert 93 X Y

Qualité localisation Contexte actuel Z

Structures archéologiques :		Sources écrites :	
Connaissance du site :	<input type="text"/>	mentions	<input type="text"/>
Chronologie :	<input type="text"/>	XIVe — ...	<input type="text"/>
Etudes :	<input type="text"/>	Qualité de l'information	<input type="text" value="2"/>

Typologie Chronologie

Lieu habité cité en 1331, dépendant de la paroisse, de la seigneurie et de la communauté de Mouthe. Il est resté sans église et dépend encore de nos jours de la paroisse de Mouthe.

Bibliographie
Musy 1930 ; Courtieu 1987, vol. 5, p. 2681-2682

Principales sources anciennes

Commune	Remoray-Boujeons	Notice n°	440
Lieu-dit	Boujeons		

Contexte géographique

Coordonnées Lambert II X Y Lambert 93 X Y

Qualité localisation Contexte actuel Z

Structures archéologiques :		Sources écrites :	
Connaissance du site :	<input type="text"/>	mentions	<input type="text"/>
Chronologie :	<input type="text"/>	XIIIe — ...	<input type="text"/>
Etudes :	<input type="text"/>	Qualité de l'information	<input type="text" value="2"/>

Typologie Chronologie

Lieu habité cité au XIIIe siècle. Dépendance de la seigneurie et de la paroisse de Mouthe. Chapelle vicariale, 1620 (n° 143).

Bibliographie
Musy 1930 ; Courtieu 1987, vol. 2, p. 467

Principales sources anciennes

Commune	Remoray-Boujeons	Notice n°	441
Lieu-dit	Chalet Guyon		

Contexte géographique

Coordonnées Lambert II X Y Lambert 93 X Y

Qualité localisation 0 Contexte actuel Z

Structures archéologiques :		Sources écrites :	
Connaissance du site :	<input type="text"/>	mentions <input type="text"/>	
Chronologie :	<input type="text"/>	<input type="text" value="XVIIIe"/>	
Etudes :	<input type="text"/>	Qualité de l'information 2	

Typologie Chronologie

Grange d'estive mentionnée en 1755-1761. Non localisée, elle n'apparaît pas (du moins sous ce nom) sur les cartes et cadastres des XVIIIe-XIXe siècles.

Bibliographie

Principales sources anciennes

Commune	Remoray-Boujeons	Notice n°	442
Lieu-dit	Chalet Robelet		

Contexte géographique

Coordonnées Lambert II X Y Lambert 93 X Y

Qualité localisation 0 Contexte actuel Z

Structures archéologiques :		Sources écrites :	
Connaissance du site :	<input type="text"/>	mentions <input type="text"/>	
Chronologie :	<input type="text"/>	<input type="text" value="XVIIe - ..."/>	
Etudes :	<input type="text"/>	Qualité de l'information 2	

Typologie Chronologie

Grange d'estive mentionnée en 1677-1691, non retrouvée sur les cartes des XVIIIe-XIXe siècles et non localisée.

Bibliographie

Principales sources anciennes

Commune	Remoray-Boujeons	Notice n°	443
Lieu-dit	Remoray		

Contexte géographique

Coordonnées Lambert II X Y Lambert 93 X Y
 Qualité localisation 2 Contexte actuel Z

Structures archéologiques :		Sources écrites :	
Connaissance du site :	<input type="text"/>	mentions	<input type="text"/>
Chronologie :	<input type="text"/>	XIVe — ...	<input type="text"/>
Etudes :	<input type="text"/>	Qualité de l'information	2

Typologie	<input type="text" value="habitat"/>	Chronologie	<input type="text" value="XIVe s. - actuel"/>
-----------	--------------------------------------	-------------	---

Lieu habité cité au XIVe siècle. Dépendance de la seigneurie de Mont-Sainte-Marie et de la paroisse de Villamont. Chapelle vicariale, 1656 (n° 144).

Bibliographie

Barthelet 1858 ; Courtieu 1987, vol. 5, p. 2689-2692

Principales sources anciennes

Commune	Renédale	Notice n°	444
Lieu-dit	Renédale		

Contexte géographique

Coordonnées Lambert II X Y Lambert 93 X Y
 Qualité localisation 2 Contexte actuel Z

Structures archéologiques :		Sources écrites :	
Connaissance du site :	<input type="text"/>	mentions	<input type="text"/>
Chronologie :	<input type="text"/>	XIIIe — ...	<input type="text"/>
Etudes :	<input type="text"/>	Qualité de l'information	2

Typologie	<input type="text" value="habitat"/>	Chronologie	<input type="text" value="XIIIe s. - actuel"/>
-----------	--------------------------------------	-------------	--

Lieu habité mentionné au XIIIe siècle. Dépendance de la paroisse d'Ouhans et de la seigneurie d'Usier. Présence d'une famille noble locale portant le nom de Renédale au XVe siècle.

Bibliographie

Bourgon 1841 ;

Principales sources anciennes

Commune	Rochejean	Notice n°	445
Lieu-dit	Grange des Echelles		

Contexte géographique

Coordonnées	Lambert II	X	905839	Y	2198416	Lambert 93	X	954961,705	Y	6629340,25
Qualité localisation	2		Contexte actuel	terrain bâti				Z	1224	

		Structures archéologiques :			Sources écrites :
Connaissance du site :				mentions	
Chronologie :				XVIIe - ...	
Etudes :				Qualité de l'information 2	

Typologie	habitat saisonnier	Chronologie	XVIIe s. - actuel
-----------	--------------------	-------------	-------------------

Grange existante en 1649 : un traité de bornage entre le val de Mouthe et le pays de Vaud y est signé à cette date. On trouve aujourd'hui deux granges, la Grande et la Petite Échelle.

Bibliographie

Musy 1930, 1, p. 72

Principales sources anciennes

--

Commune Rochejean

Notice n° 446

Lieu-dit Les Chasaux 1

Contexte géographique

Coordonnées Lambert II X 902373,96 Y 2201664,13 Lambert 93 X 951527,644 Y 6632615,42

Topographie Z 916

Qualité localisation 1 Contexte actuel terrain bâti ; prairie

Connaissance de l'occupation

Structures archéologiques : concentration de mobilier ; témoignages sur bâti disparu Chronologie : ?

Sources écrites : mentions Chronologie : XIIIe-XVIIe s.

Etudes :

Qualité et fiabilité de l'information 2 N° site base Bibracte :

Typologie habitat Chronologie XIIIe s.- XVIIe s. ?

Ancien faubourg du bourg castral de Rochejean (n° 449) :
« Le bourg était terminé à ses deux extrémités par deux faubourgs, celui d'en haut et celui d'en bas. Le faubourg d'en haut est occupé maintenant par le quartier supérieur du village. Naguère une arcade, qui servait de porte au bourg, existait encore sur la voie publique et marquait l'origine de ce faubourg. La charrue trace à présent des sillons sur l'emplacement du faubourg d'en bas, qui n'est plus connu que par le nom que portent en cet endroit les propriétés particulières, dites sur les Chasaux. Il s'étendait le long de la route de Labergement » (Loye 1835). Son abandon est attribué, sans certitude, aux destructions de la Guerre de Dix Ans (1636-1646), attestées par ailleurs pour le bourg de Rochejean.

L'endroit aurait peut-être également accueilli une tuilerie (n° 598). Le site est aujourd'hui en partie recouvert par un lotissement.

Evolution de l'occupation

Bibliographie

Loye 1835, p. 32

Principales sources anciennes

Commune	Rochejean	Notice n°	447
Lieu-dit	Les Grands Champs		

Contexte géographique

Coordonnées Lambert II X Y Lambert 93 X Y

Qualité localisation Contexte actuel Z

Structures archéologiques :		Sources écrites :	
Connaissance du site :	<input type="text" value="mobilier"/>	<input type="text"/>	
Chronologie :	<input type="text" value="XVIe s."/>	<input type="text"/>	
Etudes :	<input type="text" value="prospections au détecteur"/>	Qualité de l'information	<input type="text" value="0"/>

Typologie Chronologie

Découverte isolée d'un *carolus* aux armes de Besançon frappé en 1569 (n° de déclaration de site, Cl. Jacquemin-Verguet, 2005, CASRA).

Bibliographie

Jacquemin-Verguet 2005 déclaration de site (CASRA)

Principales sources anciennes

Commune Rochejean

Notice n° 448

Lieu-dit Les Prés Gentet

Contexte géographique

Coordonnées Lambert II X 902535 Y 2202580 Lambert 93 X 951696,430 Y 6633529,11

Topographie Z 1002

Qualité localisation 2

Contexte actuel

Connaissance de l'occupation

Structures archéologiques : concentration de mobilier

Chronologie : XVe s. ?

Sources écrites :

Chronologie :

Etudes : prospection au détecteur

Qualité et fiabilité de l'information 0

N° site base Bibracte :

Typologie indéterminé

Chronologie XVe s. ?

Découverte isolée de pièces d'armement médiéval :

« Ce lieu est situé au N.O. de Rochejean à environ 500 m d village, le 18/04/2005 détecté sur ce site à environ 20 cm de profondeur dans un rayon de 120 mètres : une pointe de flèche en fer ; 3 carreaux d'arbalète en fer. Cette pointe de flèche et ces carreaux datent probablement du Moyen Âge (XVe). Ce site était connu pour être un lieu de bataille, dans l'ouvrage de M. Bourgon, ce dernier nous indique qu'au temps de la guerre de Dix ans cet endroit était dénommé "la cote de la guerre" il fait état de la présence d'une redoute située à proximité, mais à ce jour les travaux pour le passage de la voie ferrée ont profondément modifié l'extrémité de ce terrain (axe Frasne Vallorbe) » (n° de déclaration de site, Cl. Jacquemin-Verguet, 2005) Des affrontements sont attestés autour du bourg de Rochejean en 1475 et en 1639. Mobilier du XVe siècle et confusion avec un lieu de combat du XVIIe siècle ?

Les traditions au sujet du lieu sont rapportées par C.-P.-A. Loye et J.-I.-J. Bourgon.

Evolution de l'occupation

Bibliographie

Loye 1835, p. 41-42 ; Bourgon 1841, p. 238-239 ; Jacquemin-Verguet 2005 déclaration de site (CASRA)

Principales sources anciennes

Commune Rochejean

Notice n° 449

Lieu-dit Rochejean

Contexte géographique

Coordonnées Lambert II X 902373,96 Y 2201664,13 Lambert 93 X 951527,644 Y 6632615,42

Topographie Z 916

Qualité localisation 3

Contexte actuel

Connaissance de l'occupation

Structures archéologiques :

Chronologie :

Sources écrites : mentions, descriptions détaillées

Chronologie : XIIe— ...

Etudes :

Qualité et fiabilité de l'information 2

N° site base Bibracte :

Typologie bourg castral

Chronologie XIIe s. - actuel

Lieu habité mentionné au XIIe siècle, dénommé « *Alpes* » ou « *Roche de Alpe* ».

Le bourg est associé à un château (n° 214) sans doute fondé entre 1266 et 1311, désormais dénommé « Rochejean » (référence au seigneur Jean de Chalon ?). L'implantation est dotée de franchises en 1313 ; elle obtient deux foires (1313 ? 1360), ainsi qu'une chapelle vers 1300, devenue église paroissiale avant 1319 (n° 145). Des halles existent en 1495. La communauté d'habitants est très active durant les XIVe-XVIIIe siècles. L'habitat subit plusieurs attaques et destructions en 1475 et 1639 : le château n'est pas réparé après 1639 et le bourg connaît une forte baisse de population encore sensible à la fin du XVIIIe siècle. Ses faubourgs disparaîtraient à cette date (n° 446).

On ne trouve *a priori* aucun vestige de fortification autre que le château.

On remarque en revanche de nombreux vestiges d'architecture civile, signalés par C.-P.-A. Loye ou par Fl. Bouquin :

- un bâtiment du XIIIe ou du XIVe siècle avec une cheminée encadrée de colonnettes, un escalier en vis et un bénitier
- un bâtiment du XVIe siècle avec escalier en vis hors œuvre et porte à accolade (Bouquin et al. 2001)
- vers la cure, un vestige de mur avec pierre « sur laquelle est gravée une armoirie avec le millésime de 1596 » (disparu).
- les vestiges d'un « magasin voûté » des anciennes halles dans la « maison Petithuguenin » (Loye 1835, p. 32-33)

Evolution de l'occupation

Bibliographie

Courtieu 1987, vol. 3, p. 2726-2729 ; Loye 1835 ; Bouvard 1999, vol. 4, p. 572-580 ; Bouquin et al. 2001, p. 823.

Principales sources anciennes

ADJ, 2 H 16, ed. Benoît 1890, vol. 1, p. 634-635 (XIe s.) ; CHC, p. 13 (1266) ; ADD, 64 H 287 (1313), 288 (1319) ; ADD, 64 H 291 (1495)

Commune Rochejean

Notice n° 450

Lieu-dit Rochejean / Place de la Fontaine

Contexte géographique

Coordonnées Lambert II X 902093 Y 2201452 Lambert 93 X 951245,101 Y 6632405,89

Topographie Z 919

Qualité localisation 3

Contexte actuel

Connaissance de l'occupation

Structures archéologiques : vestiges bâtis enfouis

Chronologie : ?

Sources écrites :

Chronologie :

Etudes : prospections

Qualité et fiabilité de l'information 0

N° site base Bibracte :

Typologie indéterminé

Chronologie XVIIe s. ?

Passage souterrain :

« situé au cœur du village de Rochejean, ce passage a été découvert en juin 2005 lors de l'enfouissement du réseau électrique. Superbe galerie haute de 1,75 m d'une longueur de 18 m qui se termine contre les fondations de l'ancienne fromagerie, il reliait probablement la maison forte édifée à l'entrée du village jusqu'au bord du Doubs afin de permettre l'alimentation en eau lors d'un siège du village. Ce souterrain daterait du XVIIe siècle, détecté mais pas de mobilier (à part quelques clous). Il pourrait atteindre une longueur totale de 120 m. » (fiche de déclaration de site de Cl. Jacquemin-Verguet, 2005) L'auteur de la notice évoque le XVIIe siècle, mais aucun élément de datation n'est mentionné.

Evolution de l'occupation

Bibliographie

Jacquemin-Verguet 2005 déclaration de site (SRA)

Principales sources anciennes

Commune	Rondefontaine	Notice n°	451
Lieu-dit	Rondefontaine		

Contexte géographique

Coordonnées Lambert II X Y Lambert 93 X Y
 Qualité localisation 2 Contexte actuel Z

Structures archéologiques :		Sources écrites :	
Connaissance du site :	<input type="text"/>	mentions	<input type="text"/>
Chronologie :	<input type="text"/>	XIVe — ...	<input type="text"/>
Etudes :	<input type="text"/>	Qualité de l'information	2

Typologie	<input type="text" value="habitat"/>	Chronologie	<input type="text" value="XIVe s. - actuel"/>
Mentionné à partir de 1331			
Bibliographie			
<input type="text" value="Musy 1930, vol. 1, p. 59"/>			
Principales sources anciennes			
<input type="text" value="ADD, 35 H 1-2"/>			

Commune	Saint-Antoine	Notice n°	452
Lieu-dit	Saint-Antoine		

Contexte géographique

Coordonnées Lambert II X Y Lambert 93 X Y
 Qualité localisation 2 Contexte actuel Z

Structures archéologiques :		Sources écrites :	
Connaissance du site :	<input type="text"/>	mentions	<input type="text"/>
Chronologie :	<input type="text"/>	XIIIe — ...	<input type="text"/>
Etudes :	<input type="text"/>	Qualité de l'information	2

Typologie	<input type="text" value="habitat"/>	Chronologie	<input type="text" value="XIIIe s. - actuel"/>
Lieu habité mentionné au début du XIVe siècle ; une chapelle y serait présente en 1309, d'après A. Barthelet, et des foires y sont organisées avant 1406.			
Bibliographie			
<input type="text" value="Barthelet 1858 ; Courtieu 1987, vol. 5, p. 2833-2834"/>			
Principales sources anciennes			
<input type="text" value="CHC, p. 457 (1312) ; Archives privées d'Arlay, J 270 305 (1406)"/>			

Commune	Sainte-Colombe	Notice n°	453
Lieu-dit	Bersandans		

Contexte géographique										
Coordonnées	Lambert II	X	x	Y	x	Lambert 93	X	0	Y	0
Qualité localisation	0	Contexte actuel	terrain bâti				Z	x		

Structures archéologiques :				Sources écrites :			
Connaissance du site :				mentions			
Chronologie :				XIe — ...			
Etudes :				Qualité de l'information 2			

Typologie	habitat	Chronologie	XIe s. - actuel
-----------	---------	-------------	-----------------

La « *villa bretsensensis* » (1040) ou « *que dicuntur bersensens* » (1060) est divisée entre les sires de Salins, les sires de Joux et l'abbaye de Romainmôtier. L'identification avec Sainte-Colombe est justifiée par l'appartenance de cette localité à la même abbaye au cours des siècles suivants. S'agit-il d'un lieu habité distinct ou d'un premier nom du village de Sainte-Colombe ? On relèvera que les deux toponymes apparaissent de manière contemporaine dans le cartulaire de Romainmôtier, ce qui n'exclut toutefois aucune hypothèse.

Bibliographie

--

Principales sources anciennes

CR, p. 130, 132, 454, 470 (1060-1090)

Commune	Sainte-Colombe	Notice n°	454
Lieu-dit	Sainte-Colombe		

Contexte géographique										
Coordonnées	Lambert II	X	899467,24	Y	2216269,43	Lambert 93	X	948749,171	Y	6647233,19
Qualité localisation	2	Contexte actuel	terrain bâti				Z	825		

Structures archéologiques :				Sources écrites :			
Connaissance du site :				mentions			
Chronologie :				XIe ? XIIe — ...			
Etudes :				Qualité de l'information 2			

Typologie	habitat	Chronologie	XIe s. ? XIIe s. - actuel
-----------	---------	-------------	---------------------------

Fréquentation antique : découverte ancienne et mal localisée d'une monnaie d'or de Néron (Lefevre 2020). L'habitat médiéval est mentionné à partir de 1060 sous son nom actuel, sans doute également dans les années 1040-1070 sous le nom de Bersensens (n° 453). Il constitue une dépendance de la paroisse de Bannans mais on y trouve une chapelle dès 1139 (n° 149). Les droits seigneuriaux sont divisés entre plusieurs familles de la Chaux d'Arlier et reviennent en grande partie au monastère de Romainmôtier. Maison seigneuriale très incertaine (n° 216).

Bibliographie

Bourgon 1841 ; Courtieu 1987, vol. 5, p. 2835

Principales sources anciennes

CR, p. 130, 132, 454, 470 (1060-1090)

Commune	Saint-Gorgon-Main	Notice n°	455
Lieu-dit	St-Gorgon		

Contexte géographique										
Coordonnées	Lambert II	X	902816,21	Y	2232522,04	Lambert 93	X	952235,242	Y	6663443,15
Qualité localisation	2		Contexte actuel				terrain bâti	Z	698	

Structures archéologiques :				Sources écrites :			
Connaissance du site :				mentions			
Chronologie :				XIIe - ...			
Etudes :				Qualité de l'information 2			

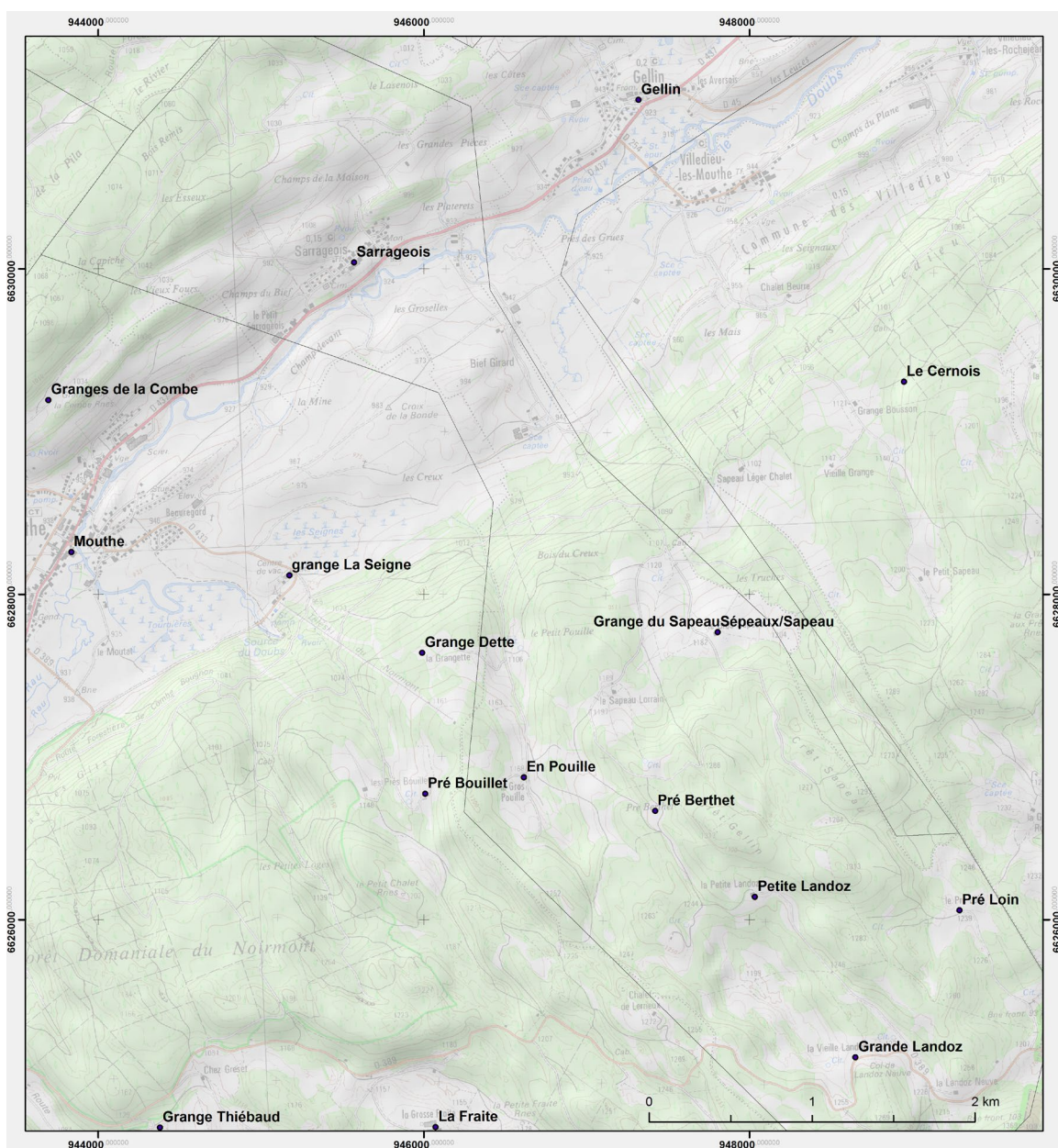
Typologie	habitat	Chronologie	XIIe s. - actuel
Lieu habité mentionné avec son église en 1148. Chef-lieu d'une petite seigneurie dont une famille prend le nom au XIIe-XIIIe siècle.			
Le toponyme serait dû à la présence d'une main de saint Gorgon restée dans le village suite à la translation des reliques de ce saint au IXe siècle par l'évêque Chrodegang de Metz. La translation sur l'itinéraire Besançon-Pontarlier est relatée par un texte hagiographique. Le récit relatif au village concerné et à la main ne semble apparaître en revanche que dans les traditions locales.			
Bibliographie			
Droz 1760, p. 190 ; Bourgon 1841 ; Courtieu 1987, vol. 5, p. 2844-2845			
Principales sources anciennes			
<i>Passio sancti Gorgonii martiris et ejus translatio per Grodegandum episcopum</i> , AASS, t. 2, p. 56-58 ; ADD, 69 H 125 (1148)			

Commune	Saint-Point-Lac	Notice n°	456
Lieu-dit	Saint-Point		

Contexte géographique										
Coordonnées	Lambert II	X	902468,16	Y	2209152,22	Lambert 93	X	951686,236	Y	6640096,23
Qualité localisation	2		Contexte actuel				terrain bâti	Z	862	

Structures archéologiques :				Sources écrites :			
Connaissance du site :				mentions			
Chronologie :				XIIIe —...			
Etudes :				Qualité de l'information 2			
Séquences palynologiques dans les lacs de Remoray et							

Typologie	habitat	Chronologie	XIIIe s.- actuel
Lieu habité associé à un prieuré existant en 1243 (n° 155), centre d'une petite seigneurie étendue sur la moitié nord de la vallée de Saint-Point, dépendant de l'abbaye de Romainmôtier. Chapelle vicariale, XVe siècle (n° 153). Habitants rattachés à la communauté du Baroichage et au quartier du Lac.			
Bibliographie			
Bourgon 1841 ; Courtieu 1987, vol. 5, p. 2904-2907			
Principales sources anciennes			
ADD, 64 H 33 (1243)			



Localisation des sites d'habitat inventoriés sur la commune de Sarrageois.

Commune	Sarrageois	Notice n°	457
Lieu-dit	En Pouille		

Contexte géographique

Coordonnées Lambert II X Y Lambert 93 X Y

Qualité localisation 2 Contexte actuel Z

Structures archéologiques :		Sources écrites :	
Connaissance du site :	<input type="text"/>	mentions	<input type="text"/>
Chronologie :	<input type="text"/>		<input type="text" value="XVIe — ..."/>
Etudes :	<input type="text"/>	Qualité de l'information	2

Typologie	<input type="text" value="habitat saisonnier"/>	Chronologie	<input type="text" value="XVIe s. - actuel"/>
-----------	---	-------------	---

Grange d'estive mentionnée à partir de 1520 ; actuellement le Gros Pouille.

Bibliographie

Principales sources anciennes

ADD, 35H420-424

Commune	Sarrageois	Notice n°	458
Lieu-dit	Grande Landoz		

Contexte géographique

Coordonnées Lambert II X Y Lambert 93 X Y

Qualité localisation 2 Contexte actuel Z

Structures archéologiques :		Sources écrites :	
Connaissance du site :	<input type="text"/>	mentions	<input type="text"/>
Chronologie :	<input type="text"/>		<input type="text" value="XVIIe — ..."/>
Etudes :	<input type="text"/>	Qualité de l'information	2

Typologie	<input type="text" value="habitat saisonnier"/>	Chronologie	<input type="text" value="XVIIe s. - actuel"/>
-----------	---	-------------	--

Grange d'estive mentionnée à partir de 1641, Lando en 1785, actuellement Vieille Landoz.

Bibliographie

Principales sources anciennes

ADD, 35H232-235

Commune Sarrageois

Notice n° 459

Lieu-dit Grange du Sapeau

Contexte géographique

Coordonnées Lambert II X 898690,7 Y 2196779,27 Lambert 93 X 947805,532 Y 6627766,53

Topographie Z 1183

Qualité localisation 1

Contexte actuel

Connaissance de l'occupation

Structures archéologiques :

Chronologie :

Sources écrites : mentions

Chronologie : XVIe - ...

Etudes :

Qualité et fiabilité de l'information 2

N° site base Bibracte :

Typologie Grange monastique

Chronologie XVIe s. - actuel

Grange antérieure au XVIIe siècle : c'est à la fois une grange monastique et une grange d'estive, sur les pâturages d'altitude du Noirmont.

Elle est décrite dans le terrier de 1624 : « au Noirmont, tenue en admodiation par les Cousin de Villedieu, consiste en une maison de pierre et de bois touchant 4 rangs, ayant la fontaine un peu plus bas que la maison, devers vent ; les appartenances d'icelle sont toutes en un tenant et constituées par environ 14 ou 15 journaux de terre arable et par des prels y joignant, par une pasture pour 6 ou 7 vaches.. » Elle correspond sans doute à l'une des granges actuelles du Sapeau (Petit et Gros Sapeau, Sapeau Léger, Sapeau Lorrain,...).

Evolution de l'occupation

Bibliographie

Locatelli 1999 ; Bonvalot 2004

Principales sources anciennes

ADD, 64 H ; 64 H 93, ed. Locatelli 1999, p. 124-129 (1624)

Commune	Sarrageois	Notice n°	460
Lieu-dit	Les Truches		

Contexte géographique

Coordonnées Lambert II X Y Lambert 93 X Y

Qualité localisation 1 Contexte actuel Z

Structures archéologiques :		Sources écrites :	
Connaissance du site :	<input type="text"/>	mentions	<input type="text"/>
Chronologie :	<input type="text"/>		<input type="text" value="XVIIe - XIXe"/>
Etudes :	<input type="text"/>	Qualité de l'information	2

Typologie Chronologie

Grange d'estive mentionnée à partir de 1631, représentée sur la carte d'État-Major, disparue au XIXe siècle. Il en reste un lieu-dit Truches.

Bibliographie

Principales sources anciennes

Commune	Sarrageois	Notice n°	461
Lieu-dit	Petite Landoz		

Contexte géographique

Coordonnées Lambert II X Y Lambert 93 X Y

Qualité localisation 2 Contexte actuel Z

Structures archéologiques :		Sources écrites :	
Connaissance du site :	<input type="text"/>	mentions	<input type="text"/>
Chronologie :	<input type="text"/>		<input type="text" value="XVIe - ..."/>
Etudes :	<input type="text"/>	Qualité de l'information	2

Typologie Chronologie

Grange d'estive mentionnée à partir de 1560, toujours existante.

Bibliographie

Principales sources anciennes

Commune	Sarrageois	Notice n°	462
Lieu-dit	Pré Berthet		

Contexte géographique

Coordonnées Lambert II X Y Lambert 93 X Y

Qualité localisation 0 Contexte actuel Z

Structures archéologiques :		Sources écrites :	
Connaissance du site :	<input type="text"/>	mentions	<input type="text"/>
Chronologie :	<input type="text"/>	XVIe - ...	<input type="text"/>
Etudes :	<input type="text"/>	Qualité de l'information	2

Typologie Chronologie

Grange ou simple terrain d'estive ? Pré mentionné en 1592-1716, actuel lieu-dit Pré Berthet. Aucun habitat n'est mentionné sur les cartes des XVIIIe-XIXe siècles.

Bibliographie

Principales sources anciennes

Commune	Sarrageois	Notice n°	463
Lieu-dit	Pré Loin		

Contexte géographique

Coordonnées Lambert II X Y Lambert 93 X Y

Qualité localisation 2 Contexte actuel Z

Structures archéologiques :		Sources écrites :	
Connaissance du site :	<input type="text"/>	mentions	<input type="text"/>
Chronologie :	<input type="text"/>	XVIe - ...	<input type="text"/>
Etudes :	<input type="text"/>	Qualité de l'information	2

Typologie Chronologie

Grange d'estive mentionnée à partir de 1580, toujours existante.

Bibliographie

Principales sources anciennes

Commune	Sarrageois	Notice n°	464
Lieu-dit	Sarrageois		

Contexte géographique

Coordonnées Lambert II X Y Lambert 93 X Y

Qualité localisation 2 Contexte actuel Z

Structures archéologiques :		Sources écrites :	
Connaissance du site :	<input type="text" value="vestiges bâtis en élévation"/>	<input type="text" value="mentions"/>	
Chronologie :	<input type="text" value="XVIe-XVIIe s."/>	<input type="text" value="XIIIe —..."/>	
Etudes :	<input type="text"/>	Qualité de l'information 2	

Typologie Chronologie

Lieu habité mentionné en 1296. Dépendance de la seigneurie et de la paroisse de Mouthe, communauté du val de Mouthe. Chapelle vicariale, 1682.
On remarque une ferme des XVIe-XVIIe siècles, avec linteau à accolade et porte de grange moulurée en cavet.

Bibliographie

Principales sources anciennes

Commune	Sarrageois	Notice n°	465
Lieu-dit	Sépeaux / Sapeau		

Contexte géographique

Coordonnées Lambert II X Y Lambert 93 X Y

Qualité localisation 1 Contexte actuel Z

Structures archéologiques :		Sources écrites :	
Connaissance du site :	<input type="text"/>	<input type="text" value="mentions"/>	
Chronologie :	<input type="text"/>	<input type="text" value="XVe - ..."/>	
Etudes :	<input type="text"/>	Qualité de l'information 2	

Typologie Chronologie

Grange et terrain d'estive mentionnés à partir de 1400, dont l'exploitation est d'abord confiée collectivement à la communauté de Gellin par le prieur de Mouthe, puis accensée à divers exploitants. On trouve actuellement un ensemble de grange avec des noms dérivés, déjà existantes en 1785 : Gros Sapeau, Petit Sapeau, Crêt Sapeau, Sapeau Lorrain, Sapeau Léger.

Bibliographie

Principales sources anciennes

Commune	Septfontaines	Notice n°	466
Lieu-dit	Septfontaines		

Contexte géographique

Coordonnées Lambert II X Y Lambert 93 X Y

Qualité localisation 2 Contexte actuel Z

Structures archéologiques :		Sources écrites :	
Connaissance du site :	<input type="text"/>	mentions	<input type="text"/>
Chronologie :	<input type="text"/>	XIIIe —...	<input type="text"/>
Etudes :	<input type="text"/>	Qualité de l'information	2

Typologie Chronologie

Lieu habité mentionné en 1248, dépendance de la seigneurie et de la paroisse d'Usiers. Une chapelle vicariale y est créée en 1490 (n° 157).

Bibliographie

Bourgon 1841 ; Courtieu 1987, vol. 6, p. 3017

Principales sources anciennes

Estavayer 1844, p. 285

Commune	Sombacour	Notice n°	467
Lieu-dit	Sombacour		

Contexte géographique										
Coordonnées	Lambert II	X	899300	Y	2224150	Lambert 93	X	948649,918	Y	6655108,48
Qualité localisation	3	Contexte actuel						Z	865	

Structures archéologiques :				Sources écrites :			
Connaissance du site :	topographie						
Chronologie :	?						
Etudes :	prospections			Qualité de l'information 0			

Typologie	indéterminé	Chronologie	?
-----------	-------------	-------------	---

Plusieurs levées de terre d'époque indéterminée repérées par M. Sobritz et lors des prospections de Fr. Passard et J.-P. Urlacher entre l'église de Sombacour, le village et le château d'Usier

Bibliographie

Passard 1988 ; courrier M. Sobritz 24 01 2004, archives SRA, avec localisation géographique sur carte IGN (CASRA)

Principales sources anciennes

Commune	Sombacour	Notice n°	468
Lieu-dit	Sombacour		

Contexte géographique										
Coordonnées	Lambert II	X	898388,48	Y	2224287,27	Lambert 93	X	947740,356	Y	6655253,49
Qualité localisation	2	Contexte actuel	terrain bâti					Z	756	

Structures archéologiques :				Sources écrites :			
Connaissance du site :				mentions			
Chronologie :				XIIIe — ...			
Etudes :				Qualité de l'information 2			

Typologie	habitat	Chronologie	XIIIe s. - actuel
-----------	---------	-------------	-------------------

Lieu habité mentionné au XIIIe siècle, dépendance de la seigneurie et de la paroisse d'Usier, de la communauté du val d'Usier. Le terme d'Usier ou des Usiers désigne aussi le groupe de trois villages juxtaposés formé par Goux, Bians et Sombacour. Chapelle vicariale de 1490 (n° 158).

Bibliographie

Bourgon 1841 ; Malfroy et al. 1981 ; Courtieu 1987, vol. 6, p. 3062

Principales sources anciennes

CHC, p. 78

Commune	Sombacour	Notice n°	469
Lieu-dit	Usier 1		

Contexte géographique

Coordonnées Lambert II X Y Lambert 93 X Y

Qualité localisation 0 Contexte actuel Z

Structures archéologiques :

Sources écrites :

Connaissance du site :

mentions

Chronologie :

IXe s.

Etudes :

Qualité de l'information 1

Typologie

Chronologie

Lieu habité mentionné en 941, centre d'un domaine concédé en précaire par l'abbaye d'Agaune à Aubri de Mâcon.

Des fragments de pierre ollaire signalés par D. Billoin sur le site d'Usier (Dabek 2016) peuvent suggérer une occupation alto-médiévale. Par la suite emplacement d'un château et d'un bourg castral (n° 218, 470).

Bibliographie

Droz 1760, p. 146, 167 ; Malfroy et al. 1981 ; Courtieu 1987, vol. 6, p. 3062

Principales sources anciennes

ASM, CHA 57/2/1, ed. Guillaume 1758, p. 5 (941)

Commune	Sombacour	Notice n°	470
Lieu-dit	Usier 3 / le Bourg		

Contexte géographique

Coordonnées Lambert II X Y Lambert 93 X Y

Topographie

Qualité localisation Contexte actuel

Connaissance de l'occupation

Structures archéologiques :

Chronologie :

Sources écrites :

Chronologie :

Etudes :

Qualité et fiabilité de l'information N° site base Bibracte :

Typologie Chronologie

Bourg castral développé autour du château d'Usier (n° 218), sur un site mentionné dès le IXe siècle (n° 469). Indices de développement dès le XIIe ou le XIIIe siècle, chevaliers et officiers seigneuriaux (XIIe siècle), marché (1258), mention explicite d'un bourg en 1406 (Bouvard 1999). Comme le château, le bourg est ruiné en 1639 suite à plusieurs assauts. Il connaît ensuite un lent abandon.

Un texte de 1711 évoque avant la Guerre de Dix Ans la présence de onze ou douze meix dans le bourg, qui est alors « le chef lieu et principal village du val » ; il n'y a plus que deux bâtiments habités en 1751, et seulement une grange dite « Grange du Bourg » en 1758.

Traces d'une enceinte curviligne défendant un espace de bourg en avant du château. Vestiges d'élévation affleurant par endroit sous l'humus. Quelques emplacements de maison discernables par des microreliefs.

Evolution de l'occupation

Développement du bourg, XIIIe s. ; assaut et destructions, 1639 ; abandon progressif, XVIIe-XVIIIe s. ; une seule maison encore habitée en 1750.

Bibliographie

Droz 1760, p. 146, 167 ; Malfroy et al. 1981 ; Courtieu 1987, vol. 6, p. 3062 ; Bouvard 1999, vol. 4, p. 665-675

Principales sources anciennes

Guillaume 1758, p. 5, 26 ; ADD, 69 H 27 (1199) ; CHC, p. 78 (1258) ; Malfroy et al. 1981, p. 45 (1406) ; DD, 1 B 567, 577, 755, 1685 (visites et dénombrements, XVIe-XVIIe s.), 3023 (1711)

Commune	Touillon-et-Loutelet	Notice n°	471
Lieu-dit	Loutelet		

Contexte géographique										
Coordonnées	Lambert II	X	906218,22	Y	2206101,46	Lambert 93	X	955406,786	Y	6637015,79
Qualité localisation	2	Contexte actuel	terrain bâti			Z	979			

Structures archéologiques :		Sources écrites :	
Connaissance du site :		mentions	
Chronologie :		XVe — ...	
Etudes :		Qualité de l'information	2

Typologie	habitat	Chronologie	XVe s. - actuel
Lieu habité mentionné en 1486			
Bibliographie			
Bourgon 1841 ; Courtieu 1987, vol. 6, p. 3145			
Principales sources anciennes			
ADD, B 2614 (1421)			

Commune	Touillon-et-Loutelet	Notice n°	472
Lieu-dit	Touillon		

Contexte géographique										
Coordonnées	Lambert II	X	906293,11	Y	2206936,75	Lambert 93	X	955488,805	Y	6637849,71
Qualité localisation	2	Contexte actuel	terrain bâti			Z	1006			

Structures archéologiques :		Sources écrites :	
Connaissance du site :	vestiges bâtis en élévation	mentions	
Chronologie :	XVIe	XIVe — ...	
Etudes :		Qualité de l'information	2

Typologie	habitat	Chronologie	XIVe s. - actuel
Lieu habité mentionné en 1317 ; rattaché aux paroisses de Saint-Théodule puis de Saint-Antoine, resté sans lieu de culte jusqu'à nos jours. Une ferme présente une pierre sculptée en doucine millésimée de 1599 (4, rue des Etillots).			
Bibliographie			
Bourgon 1841 ; Courtieu 1987, vol. 6, p. 3145 ; Bouquin et al. 2001, p. 1002.			
Principales sources anciennes			
ADD, 64 H 391			

Commune	Vanclans	Notice n°	473
Lieu-dit	Bourg dessus Cicon		

Contexte géographique

Coordonnées Lambert II X Y Lambert 93 X Y

Topographie

Z

Qualité localisation Contexte actuel

Connaissance de l'occupation

Structures archéologiques : Chronologie :

Sources écrites : Chronologie :

Etudes :

Qualité et fiabilité de l'information N° site base Bibracte :

Typologie Chronologie

Bourg cité explicitement à partir de 1266, sur un lieu visiblement fréquenté dès le haut Moyen Âge (n° 221) et associé à un château occupé entre le XIe et la fin du XVe siècle (n° 220). Ce bourg paraît s'être assez peu développé et n'attire pas de fonctions centrales. Il subit les sièges du château en 1343-1345 puis 1479. Incendié à cette date, il est décrit comme désert en 1490 et comme entièrement ruiné en 1546.

Une description détaillée des ruines est donnée en 1546 : « *estoit tout au bas desd. forteresse, roche et chasteaul ledict fort bourg cloz le totaige commil est encoires assez apparent [...] environné de fortes murailles tours belouhards, boillets fosselz [...]. Ayant oudict fort boug cloz dessoubz deux grandes portes et entrees fortes et de bone garde [...] Et dedans icceluy plusieurs manoirs, maisons et demeurances dont les chasaulx et fonds dedifficez sont encoires bien apparentz. Et amprez devant et alentour diceulz fosselz et bourg cloz estoient et sont encoires plusieurs crutilz vergiers cloz places communes et aysances [...]* ». Le texte signale également un four banal.

Le bourg se situe à l'ouest et en contrebas du château, au pied du rocher abrupt sur lequel s'installe la fortification. Il occupe un promontoire trapézoïdal de 90 m de long par 50 de large. L'enceinte signalée en 1546 est encore visible par des bases de murs. Des reliefs et des amoncellements de pierre signalent diverses habitations au sein de l'espace enclos. Un chemin d'accès est encore signalé sur le cadastre napoléonien (Bouvard 1999).

Evolution de l'occupation

Bibliographie

Truchis de Varennes 1904, p. 116-125 ; Jouffroy 1927 ; Bouveresse 1979 ; Croizat 1989 (CASRA, rapport non retrouvé) ; inventaire Y. Jeannin ; fiche de déclaration de site, Chr. Silvant, 2002 (CASRA) ; Courtieu 1987, vol. 6, p. 3250 ; Bouvard 1999, vol. 4, p. 716-726

Principales sources anciennes

BMB, Ms Droz 23, charte 276 (1266) ; ADD, B 446 (1343) ; ADHS, 48 J 162 (1490) ; ADHS, 48 J 307 (1546) ; ADD, B 2414 (1584)

Commune Vanclans

Notice n° 474

Lieu-dit Vanclans

Contexte géographique

Coordonnées Lambert II X 905251,36 Y 2241105,29 Lambert 93 X 954742,300 Y 6671998,20

Qualité localisation 2 Contexte actuel terrain bâti Z 724

Structures archéologiques :

Sources écrites :

Connaissance du site :

mentions

Chronologie :

XIIe — ...

Etudes :

Qualité de l'information 2

Typologie habitat

Chronologie

XIIe s. - actuel

Lieu habité mentionné au XIIe siècle, dépendance de la seigneurie de Cicon et de la paroisse de Nods. Chapelle du XVIIIe siècle (n° 160).

Bibliographie

Jouffroy 1927 ; Bouveresse 1979 ; Courtieu 1987, vol. 6, p. 3250

Principales sources anciennes

ADD, 53 J, GG 67

Commune	Vaux-et-Chantegrue	Notice n°	475
Lieu-dit	Chantegrue		

Contexte géographique

Coordonnées Lambert II X Y Lambert 93 X Y

Qualité localisation 2 Contexte actuel Z

Structures archéologiques :		Sources écrites :	
Connaissance du site :	<input type="text"/>	mentions	<input type="text"/>
Chronologie :	<input type="text"/>	XIIIe — ...	<input type="text"/>
Etudes :	<input type="text"/>	Qualité de l'information	2

Typologie Chronologie

Lieu habité cité à partir de 1289. Les droits seigneuriaux sont principalement détenus par l'abbaye de Romainmôtier, par l'intermédiaire du prieuré de Saint-Point.

Bibliographie

Principales sources anciennes

Commune	Vaux-et-Chantegrue	Notice n°	476
Lieu-dit	Vaux		

Contexte géographique

Coordonnées Lambert II X Y Lambert 93 X Y

Qualité localisation 2 Contexte actuel Z

Structures archéologiques :		Sources écrites :	
Connaissance du site :	<input type="text"/>	mentions	<input type="text"/>
Chronologie :	<input type="text"/>	XIIe — ...	<input type="text"/>
Etudes :	<input type="text"/>	Qualité de l'information	2

Typologie Chronologie

Lieu habité mentionné au XIIe siècle (« *loco, qui vocatur uuat sive alio nomine vallis qle* ») associé à une cellule monastique dépendante de Romainmôtier (n° 162). Un habitat groupé est mentionné à partir du XIIIe siècle, rattaché à la paroisse de Saint-Théodule. Les droits seigneuriaux sont partagés entre Romainmôtier (prieuré de Saint-Point), Mont-Sainte-Marie et la châtellenie de la Rivière. Chapelle, 1504 (n° 161).

Bibliographie

Principales sources anciennes

Commune Verrières de Joux

Notice n° 477

Lieu-dit Verrières de Joux

Contexte géographique

Coordonnées Lambert II X 913267,09 Y 2218954,36 Lambert 93 X 962560,335 Y 6649796,88

Topographie Z 912

Qualité localisation 2

Contexte actuel terrain bâti

Connaissance de l'occupation

Structures archéologiques : Chronologie :

Sources écrites : mentions Chronologie : XIIIe- ...

Etudes :

Qualité et fiabilité de l'information 2

N° site base Bibracte :

Typologie habitat

Chronologie XIIIe s.- actuel

Habitat groupé attesté à partir du XIIIe siècle, dénommé Mijoux ou Combette de Mijoux puis les Verrières, divisés en Verrières de Neuchâtel, dépendant du comté de Neuchâtel (CH-NE), et Verrières de Joux, rattachées à la seigneurie de Joux (Doubs). Acte d'abergement en 1296, probablement apocryphe ; références à des abergements et des arrivées de nouveaux habitants au XIVe siècle (Loew 1954, p. 29-31). Une chapelle est potentiellement présente au XIIe s., plus certainement au XVIIe s. (n° 163). Le village présente une structure de village-rue avec parcellaire laniéré perpendiculaire évoquant le type du "waldhufendorf", interprété comme indice d'une création ou d'une réorganisation de l'habitat (Kreisel 1969).

Evolution de l'occupation

Bibliographie

Droz 1760, p. 116 ; Bourgon 1841 ; Mathez 1932 ; Loew 1954 ; Kreisel 1969

Principales sources anciennes

AMP, fonds Michaud, B 1, p. 35 (1296, faux d'après F. Loew) ; AEN, B 3, 25, ed. Loew 1954, 21-22 (1337)

Commune	Villedieu	Notice n°	478
Lieu-dit	Le Cernois		

Contexte géographique										
Coordonnées	Lambert II	X	899823,01	Y	2198329,1	Lambert 93	X	948950,198	Y	6629305,26
Qualité localisation	2	Contexte actuel			Z	1147				

		Structures archéologiques :			Sources écrites :			
Connaissance du site :				mentions				
Chronologie :				XVIe - XIXe				
Etudes :				Qualité de l'information		2		

Typologie	habitat saisonnier	Chronologie	XVIe - XIXe s.
------------------	--------------------	--------------------	----------------

Grange d'estive mentionnée à partir de 1565 ; encore représentée en 1875, disparue aujourd'hui, la localisation exacte est à préciser.

Bibliographie

--

Principales sources anciennes

ADD, 35H231

Commune Ville-du-Pont

Notice n° 479

Lieu-dit Grottes

Contexte géographique

Coordonnées Lambert II X 914734,87 Y 2230863,09 Lambert 93 X 964129,544 Y 6661682,84

Topographie Z 789

Qualité localisation 1

Contexte actuel

Connaissance de l'occupation

Structures archéologiques :

Chronologie :

Sources écrites :

Chronologie :

Etudes :

Qualité et fiabilité de l'information 0

N° site base Bibracte :

Typologie autre habitat ?

Chronologie XVIIe s. ?

Faux site ?

Tradition de grottes-refuges fréquentées en 1636-1646, apparemment liée à des découvertes de mobilier : « d'autres grottes, à quelque distance du village, appartiennent à l'histoire : on y a trouvé des débris d'armes et d'ustensiles de ménage, ce qui laisse à penser qu'elles ont pu servir d'abri aux habitants de la région lors de la guerre de Dix Ans. Ne fallait-il pas fuir les hordes de Weimar, qui, en 1639, dévastèrent le val, de Morteau à Pontarlier ? » (Courtieu 1987). La localisation laisse à désirer puisqu'on ne sait pas de quelles grottes il s'agit. Nous n'avons pas trouvé d'autres références évoquant les découvertes d'armes et d'ustensiles de ménage.

Les grottes du Ville-du-Pont ne figurent pas dans l'inventaire des grottes-refuges de la Guerre de Dix Ans dressé par G. Louis (1998) avec une documentation précise et une analyse critique. De nombreuses légendes de grottes-refuges utilisées au XVIIe siècle sont présentes dans le secteur de Montbenoit-Morteau, le plus souvent sans justification textuelle ou archéologique.

Evolution de l'occupation

Bibliographie

Courtieu 1987, vol. 6, p. 3446 ; Louis 1998, p. 222-252

Principales sources anciennes

Commune	Ville-du-Pont	Notice n°	480
Lieu-dit	Le Mont de Spey		

Contexte géographique										
Coordonnées	Lambert II	X	915465	Y	2230094	Lambert 93	X	964852,425	Y	6660908,10
Qualité localisation	2	Contexte actuel	terrain bâti			Z	937			

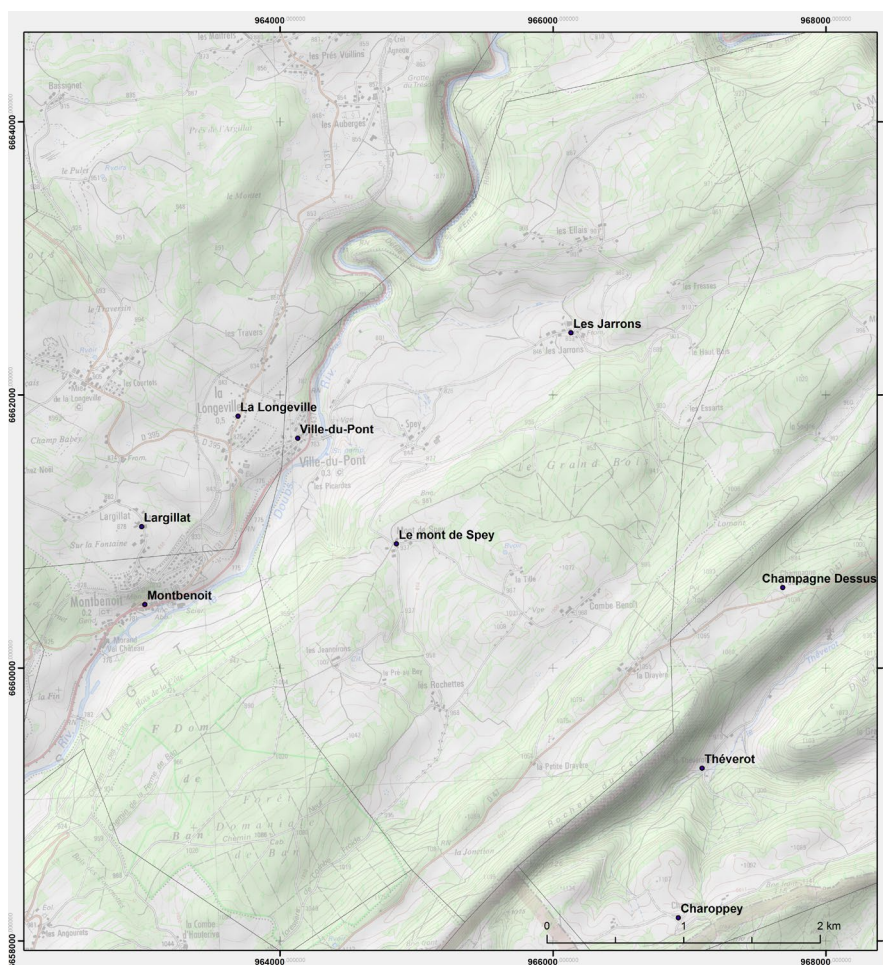
Structures archéologiques :			Sources écrites :			
Connaissance du site :				mentions		
Chronologie :				XIIIe ? - ...		
Etudes :				Qualité de l'information 2		

Typologie	habitat	Chronologie	XIIIe s. ? - actuel
-----------	---------	-------------	---------------------

Lieu mentionné comme point de repère dès le XIIIe siècle, habité durant l'époque moderne.

Bibliographie

Principales sources anciennes
 ADD 69 H 27, ed. Droz 1760, p. 232-235 (1228)



Localisation des sites d'habitat inventoriés sur la commune de Ville-du-Pont.

Commune	Ville-du-Pont	Notice n°	481
Lieu-dit	Les Jarrons		

Contexte géographique

Coordonnées Lambert II X Y Lambert 93 X Y
 Qualité localisation 2 Contexte actuel Z

Structures archéologiques :		Sources écrites :	
Connaissance du site :	<input type="text"/>	mentions	<input type="text"/>
Chronologie :	<input type="text"/>	XIVe - ...	<input type="text"/>
Etudes :	<input type="text"/>	Qualité de l'information	2

Typologie	<input type="text" value="habitat"/>	Chronologie	<input type="text" value="XIVe s. - actuel"/>
-----------	--------------------------------------	-------------	---

Habitat mentionné à partir de 1348 (« Les Gerrons »).

Bibliographie

Principales sources anciennes

ADD, 69 H 31, ed. Matile 1848, vol. 2, p. 620

Commune	Ville-du-Pont	Notice n°	482
Lieu-dit	Ville-du-Pont		

Contexte géographique

Coordonnées Lambert II X Y Lambert 93 X Y
 Qualité localisation 2 Contexte actuel Z

Structures archéologiques :		Sources écrites :	
Connaissance du site :	<input type="text"/>	mentions	<input type="text"/>
Chronologie :	<input type="text"/>	XIVe — ...	<input type="text"/>
Etudes :	<input type="text"/>	Qualité de l'information	2

Typologie	<input type="text" value="habitat"/>	Chronologie	<input type="text" value="XIVe s. - actuel"/>
-----------	--------------------------------------	-------------	---

Lieu habité mentionné à partir de 1389 ou 1403. Dépendant de la paroisse et de la seigneurie de Montbenoit, communauté du val du Saugeais. Chapelle, 1632 (n° 164).

Bibliographie

Barthelet 1853 ; Gaillard 1973 ; Courtieu 1987, vol. 6, p. 3446 ; Malfroy et al. 1992

Principales sources anciennes

ADD, 69 H 2, ed. Estavayer 1844, p. 271 (1403)

Commune	Villers-le-Lac	Notice n°	483
Lieu-dit	Creux Roncin		

Contexte géographique

Coordonnées Lambert II X Y Lambert 93 X Y

Qualité localisation 2 Contexte actuel Z

Structures archéologiques :		Sources écrites :	
Connaissance du site :	<input type="text" value="vestiges bâtis en élévation"/>	<input type="text"/>	
Chronologie :	<input type="text" value="?"/>	<input type="text"/>	
Etudes :	<input type="text"/>	Qualité de l'information 1	

Typologie	<input type="text" value="autre habitat ?"/>	Chronologie	<input type="text" value="XVIIe s. ?"/>
-----------	--	-------------	---

Faux site ?

Tradition de grottes-refuges fréquentées en 1636-1646 L'inventaire spéléologique du Doubs mentionne « la présence de mortaises taillées dans la paroi » et des « vestiges de poutres », qui pourraient être liées à un aménagement en habitat durant cette période.

Le site ne figure pas dans l'inventaire des grottes-refuges de la Guerre de Dix Ans dressé par G. Louis (1998).

Bibliographie

Courtieu 1987, vol. 6, p. 3477 ; Louis 1998, p. 222-252 ; Coll. 2004, p. 226.

Principales sources anciennes

Commune	Villers-le-Lac	Notice n°	484
Lieu-dit	Le Pissoux		

Contexte géographique

Coordonnées Lambert II X Y Lambert 93 X Y

Qualité localisation 2 Contexte actuel Z

Structures archéologiques :		Sources écrites :	
Connaissance du site :	<input type="text"/>	<input type="text" value="mentions"/>	
Chronologie :	<input type="text"/>	<input type="text" value="XIVe - ..."/>	
Etudes :	<input type="text"/>	Qualité de l'information 2	

Typologie	<input type="text" value="habitat"/>	Chronologie	<input type="text" value="XIVe s. - actuel"/>
-----------	--------------------------------------	-------------	---

Lieu habité associé à plusieurs moulins mentionnés dès 1329.

Bibliographie

AEN, Q 3, n° 6, ed. Monneret 2011a, p. 222 ; ADD, 34H179-182

Commune	Villers-le-Lac	Notice n°	485
Lieu-dit	Le Saut du Doubs		

Contexte géographique

Coordonnées Lambert II X Y Lambert 93 X Y

Qualité localisation Contexte actuel Z

Structures archéologiques :		Sources écrites :	
Connaissance du site :	<input type="text"/>	<input type="text"/>	
Chronologie :	<input type="text"/>	<input type="text"/>	
Etudes :	<input type="text"/>	Qualité de l'information	<input type="text" value="0"/>

Typologie	<input type="text" value="autre habitat ?"/>	Chronologie	<input type="text" value="XVIIe s. ?"/>
-----------	--	-------------	---

Faux site ?

Tradition de grottes-refuges fréquentées en 1636-1646 L'inventaire spéléologique ne mentionne aucun vestige anthropique (Coll. 2004) et le site ne figure pas dans l'inventaire des grottes-refuges de la Guerre de Dix Ans dressé par G. Louis (1998). De nombreuses légendes de grottes-refuges utilisées au XVIIe siècle sont présentes dans le secteur de Montbenoit-Morteau, le plus souvent sans justification textuelle ou archéologique.

Bibliographie

Courtieu 1987, vol. 6, p. 3477 ; Louis 1998, p. 222-252 ; Coll. 2004, p. 227

Principales sources anciennes

Commune	Villers-le-Lac	Notice n°	486
Lieu-dit	Les Jobins		

Contexte géographique

Coordonnées Lambert II X Y Lambert 93 X Y

Qualité localisation Contexte actuel Z

Structures archéologiques :		Sources écrites :	
Connaissance du site :	<input type="text"/>	<input type="text"/>	
Chronologie :	<input type="text"/>	<input type="text"/>	
Etudes :	<input type="text"/>	Qualité de l'information	<input type="text" value="0"/>

Typologie	<input type="text" value="autre habitat ?"/>	Chronologie	<input type="text" value="XVIIe s. ?"/>
-----------	--	-------------	---

Faux site ? Tradition de grottes-refuges fréquentées en 1636-1646. L'inventaire spéléologique ne mentionne aucun vestige anthropique (Coll. 2004) et le site ne figure pas dans l'inventaire des grottes-refuges de la Guerre de Dix Ans dressé par G. Louis (1998). De nombreuses légendes de grottes-refuges utilisées au XVIIe siècle sont présentes dans le secteur de Montbenoit-Morteau, le plus souvent sans justification textuelle ou archéologique.

Bibliographie

Courtieu 1987, vol. 6, p. 3477 ; Louis 1998, p. 222-252 ; Coll. 2004, p. 227

Principales sources anciennes

Commune	Villers-le-Lac	Notice n°	487
Lieu-dit	Les Pertuis		

Contexte géographique											
Coordonnées	Lambert II	X	<input type="text" value="928890,19"/>	Y	<input type="text" value="2237976,54"/>	Lambert 93	X	<input type="text" value="978334,344"/>	Y	<input type="text" value="6668668,09"/>	
Qualité localisation	2	Contexte actuel	<input type="text"/>				Z	<input type="text" value="788"/>			

Structures archéologiques :				Sources écrites :					
Connaissance du site :	<input type="text"/>				<input type="text"/>				
Chronologie :	<input type="text"/>				<input type="text"/>				
Etudes :	<input type="text"/>				Qualité de l'information	0			

Typologie	<input type="text" value="autre habitat ?"/>	Chronologie	<input type="text" value="XVIIe s. ?"/>
-----------	--	-------------	---

Faux site ?
 Tradition de grottes-refuges fréquentées en 1636-1646. L'inventaire spéléologique ne mentionne aucun vestige anthropique (Coll. 2004) et le site ne figure pas dans l'inventaire des grottes-refuges de la Guerre de Dix Ans dressé par G. Louis (1998). De nombreuses légendes de grottes-refuges utilisées au XVIIe siècle sont présentes dans le secteur de Montbenoît-Morteau, le plus souvent sans justification textuelle ou archéologique.

Bibliographie
 Courtieu 1987, vol. 6, p. 3477 ; Louis 1998, p. 222-252 ; Coll. 2004, p. 227

Principales sources anciennes

Commune	Villers-le-Lac	Notice n°	488
Lieu-dit	Refuge du Grenier au Pissoux		

Contexte géographique											
Coordonnées	Lambert II	X	<input type="text" value="935003,1"/>	Y	<input type="text" value="2244508,9"/>	Lambert 93	X	<input type="text" value="984498,551"/>	Y	<input type="text" value="6675142,14"/>	
Qualité localisation	2	Contexte actuel	<input type="text"/>				Z	<input type="text" value="749"/>			

Structures archéologiques :				Sources écrites :					
Connaissance du site :	<input type="text"/>				<input type="text"/>				
Chronologie :	<input type="text"/>				<input type="text"/>				
Etudes :	<input type="text"/>				Qualité de l'information	0			

Typologie	<input type="text" value="autre habitat ?"/>	Chronologie	<input type="text" value="XVIIe s. ?"/>
-----------	--	-------------	---

Faux site ?
 Tradition de grottes-refuges fréquentées en 1636-1646.
 L'inventaire spéléologique ne mentionne aucun vestige anthropique (Coll. 2004) et le site ne figure pas dans l'inventaire des grottes-refuges de la Guerre de Dix Ans dressé par G. Louis (1998). De nombreuses légendes de grottes-refuges utilisées au XVIIe siècle sont présentes dans le secteur de Montbenoît-Morteau, le plus souvent sans justification textuelle ou archéologique.

Bibliographie
 Courtieu 1987, vol. 6, p. 3477 ; Louis 1998, p. 222-252 ; Coll. 2004, p. 227

Principales sources anciennes

Commune	Villers-le-Lac	Notice n°	489
Lieu-dit	Route du Pissoux		

Contexte géographique

Coordonnées Lambert II X Y Lambert 93 X Y

Qualité localisation 2 Contexte actuel Z

Structures archéologiques :		Sources écrites :	
Connaissance du site :	<input type="text" value="mobilier"/>	<input type="text"/>	
Chronologie :	<input type="text" value="XIIe s."/>	<input type="text"/>	
Etudes :	<input type="text" value="étude de mobilier"/>	Qualité de l'information	0

Typologie Chronologie

Découverte isolée, lors de l'agrandissement de la route du Pissoux en 1998, d'un fragment d'épée daté du XIIe siècle, déposé au musée de Pontarlier (indications orales Chr. Cupillard ; CASRA).

Bibliographie
courrier de J. Kondryszyn à Chr. Cupillard, 14.05. 2001, et post-it avec informations complémentaires, Chr. Cupillard, CASRA

Principales sources anciennes

Commune	Villers-le-Lac	Notice n°	490
Lieu-dit	Villers-le-Lac		

Contexte géographique

Coordonnées Lambert II X Y Lambert 93 X Y

Qualité localisation 2 Contexte actuel Z

Structures archéologiques :		Sources écrites :	
Connaissance du site :	<input type="text"/>	<input type="text" value="mentions"/>	
Chronologie :	<input type="text"/>	<input type="text" value="XVe — ..."/>	
Etudes :	<input type="text"/>	Qualité de l'information	2

Typologie Chronologie

Lieu habité mentionné au XIVe siècle. Église vicariale en 1788.

Bibliographie
Courtieu 1987, vol. 6, p. 3477

Principales sources anciennes
AEN, Q 3, n° 6, ed. Monneret 2011a, p. 14 (1329) ; LNM, p. 402 (1452)

Commune Villers-sous-Chalamont

Notice n° 491

Lieu-dit Grange de Gouailles

Contexte géographique

Coordonnées Lambert II X Y Lambert 93 X Y

Qualité localisation 1 Contexte actuel Z

Structures archéologiques :

Sources écrites :

Connaissance du site :

indice toponymique

Chronologie :

Etudes :

Qualité de l'information 0

Typologie

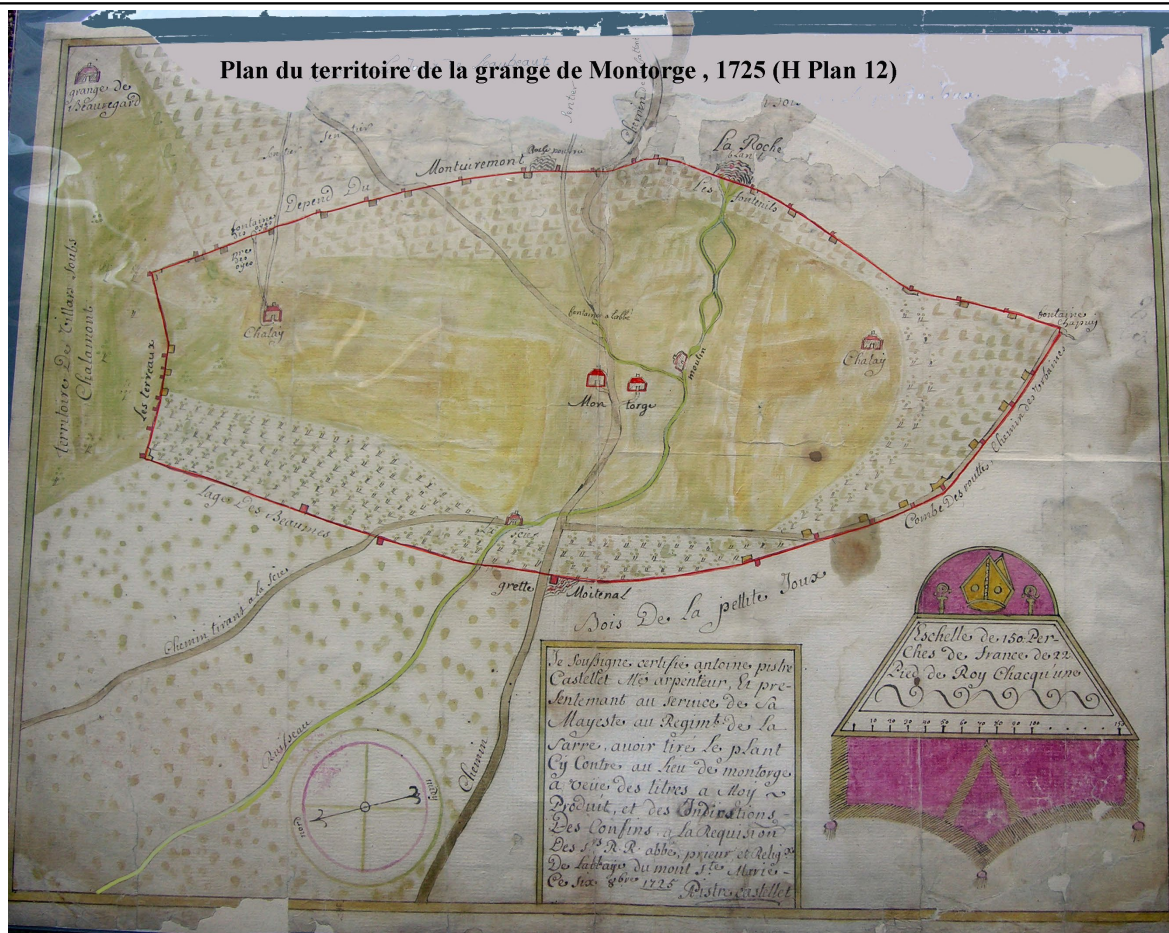
Chronologie

Grange médiévale ? Le toponyme rappelle les nombreuses possessions détenues par l'abbaye cistercienne de Gouailles dans le secteur. Cette dernière ne semble pourtant pas y avoir implanté une véritable grange. Prospection en 2013 signalée dans la CASRA, pas de découverte.

Bibliographie

CASRA

Principales sources anciennes



La grange de Montorge et le domaine dépendant, plan de 1725 (ADD, H plan 12, document transmis par R. Locatelli).

Commune Villers-sous-Chalamont

Notice n° 492

Lieu-dit Montorge

Contexte géographique

Coordonnées Lambert II X 879983,89 Y 2215370,85 Lambert 93 X 929274,727 Y 6646503,15

Topographie Z 676

Qualité localisation 3

Contexte actuel

Connaissance de l'occupation

Structures archéologiques :

Chronologie :

Sources écrites : mentions

Chronologie : XIIIe — XVIIIe

Etudes :

Qualité et fiabilité de l'information 2

N° site base Bibracte :

Typologie

Chronologie

Grange monastique dépendant de l'abbaye de Balerne, existante avant 1226, cédée à cette date à l'abbaye de Mont-Sainte-Marie (n° 76). Les limites du domaine associé sont détaillées dans un traité de 1312. Son exploitation est confiée en accensement à partir du XVe siècle.

Le site, propriété privée, n'a pas pu être visité lors de la prospection-inventaire de N. Bonvalot (indications orales). On observe aujourd'hui un bâtiment isolé au milieu d'un parcellaire circulaire, en pâtures, entouré par la forêt à l'écart du finage de Villers-sous-Chalamont.

Evolution de l'occupation

Bibliographie

Barthelet 1858 ; Courtieu 1987, vol. 6, p. 3492 ; Locatelli 1999 ; Bonvalot 2004

Principales sources anciennes

ADD, 64 H ; 64 H 146, ed. Marty 1999 (1226) ; CHC, p. 457 (1312)

Commune	Villers-sous-Chalamont	Notice n°	493
Lieu-dit	Villers-sous-Chalamont		

Contexte géographique

Coordonnées Lambert II X Y Lambert 93 X Y

Qualité localisation 2 Contexte actuel Z

Structures archéologiques :		Sources écrites :	
Connaissance du site :	<input type="text"/>	<input type="text" value="mentions"/>	
Chronologie :	<input type="text"/>	<input type="text" value="XIIe — ..."/>	
Etudes :	<input type="text"/>	Qualité de l'information	2

Typologie Chronologie

Lieu habité doté d'une église paroissiale, mentionné à partir de 1199. Dépendance de la seigneurie de Chalamont, droits seigneuriaux partagés entre Chalamont et l'abbaye de Goailles.

Bibliographie

Principales sources anciennes

Commune	Vuillecin	Notice n°	494
Lieu-dit	Champ du Vau		

Contexte géographique

Coordonnées Lambert II X Y Lambert 93 X Y

Qualité localisation 2 Contexte actuel Z

Structures archéologiques :		Sources écrites :	
Connaissance du site :	<input type="text" value="concentration de mobilier"/>	<input type="text"/>	
Chronologie :	<input type="text" value="Ier-IIIe ; Ve-VIIIe s."/>	<input type="text"/>	
Etudes :	<input type="text" value="prospections, étude de mobilier"/>	Qualité de l'information	2

Typologie Chronologie

Mobilier récolté par M. Sobritz et J.-P. Barillot lors de prospections non systématiques, au nord du village de Vuillecin. Le mobilier a été expertisé par A. Saggese et Chr. Sanchez puis étudié par L. Lefevre : on trouve des scories de réduction (?), une dizaine de tessons antiques et un pot à lèvres triangulaire de la période mérovingienne (Lefevre 2020).

Bibliographie

Principales sources anciennes

Commune Vuillecin

Notice n° 495

Lieu-dit Chapelle Saint-Georges 1

Contexte géographique

Coordonnées Lambert II X 904231,65 Y 2223454,77 Lambert 93 X 953571,382 Y 6654371,35

Topographie Z 805

Qualité localisation 2

Contexte actuel prairie

Connaissance de l'occupation

Structures archéologiques : concentration de mobilier

Chronologie : Ile-XIe s.

Sources écrites :

Chronologie :

Etudes : prospections, étude de mobilier

Qualité et fiabilité de l'information 3

N° site base Bibracte :

Typologie habitat

Chronologie Ile - XIe s.

Occupation gallo-romaine et alto-médiévale, reconnue en prospection par J.-P. Barillot dans les années 2000 lors de travaux de rectification du cours du Drugeon. Le diagnostic archéologique d'une parcelle voisine n'a en revanche révélé que des aménagements parcellaires modernes (Billoin 2002).

Un important lot de mobilier a été ramassé par J.-P. Barillot et déposé au SRA. Le mobilier céramique évoque une occupation débutant au IIe siècle apr. J.-C. et poursuivie jusqu'au XIe siècle. La datation est orientée par les productions de Sevrey : pots de type P1, P3, P4, P5 datés de la période mérovingienne, pot de type P2 attribué aux IXe-XIe siècle (première expertise A. Saggese, Chr. Sanchez, V. Chevassu et étude L. Lefevre : Lefevre 2020). Le mobilier métallique est surtout composé d'éléments de quincaillerie, avec une monnaie et un potentiel fragment de plaque-boucle, de nombreuses scories, des chutes de forge et des battitures. On trouve également neuf fragments de pierre ollaire, des ossements animaux nombreux et variés, du verre et deux tuiles antiques (Lefevre 2020).

Le même secteur est occupé au Moyen Âge tardif par un établissement de templiers puis d'hospitaliers (n° 176), puis par une chapelle du XIXe siècle.

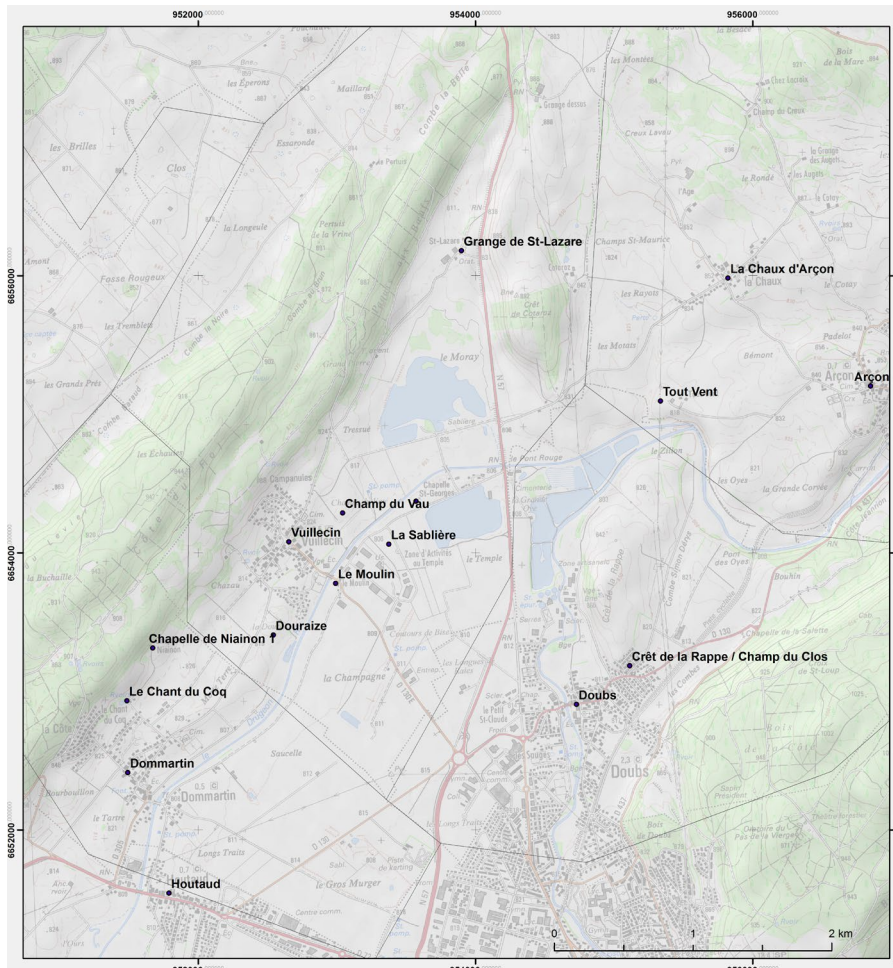
Evolution de l'occupation

occupation, Ile-XIe s. ; hiatus ; établissement templier puis hospitalier, XIVE-XVIIIe s.

Bibliographie

CASRA ; Lehmann 2017 ; Lefevre 2020

Principales sources anciennes



Localisation des sites d'habitat inventoriés sur la commune de Villers-le-Lac.

Commune	Vuillecin	Notice n°	496
Lieu-dit	Douraise		
Contexte géographique			
Coordonnées	Lambert II X	903210	Y 2222480
	Lambert 93 X	952542,207	Y 6653406,21
Qualité localisation	2	Contexte actuel	prairie
		Z	817
Structures archéologiques :		Sources écrites :	
Connaissance du site :	concentration de mobilier		
Chronologie :	IVe-Xe s.		
Etudes :	prospections, étude de mobilier	Qualité de l'information	2
Typologie	habitat ?	Chronologie	IVe - Xe s.
Site découvert en prospection par M. Sobritz et J.-P. Barillot. Le mobilier recueilli comporte sept tessons médiévaux, sans datation précise, des scories, une monnaie des IXe-Xe siècles et un fragment de pierre ollaire avec une agrafe de réparation (IVe-VIIIe siècles).			
Bibliographie			
Lefevre 2020			
Principales sources anciennes			

Commune	Vuillecin	Notice n°	497
Lieu-dit	La Sablière		

Contexte géographique

Coordonnées Lambert II X Y Lambert 93 X Y

Qualité localisation Contexte actuel Z

Structures archéologiques :		Sources écrites :	
Connaissance du site :	<input type="text" value="concentration de mobilier"/>	<input type="text"/>	
Chronologie :	<input type="text" value="IVe-VIIIe s."/>	<input type="text"/>	
Etudes :	<input type="text" value="prospections, étude de mobilier"/>	Qualité de l'information	<input type="text" value="2"/>

Typologie Chronologie

Découverte d'un fragment de pierre ollaire (datée largement entre le IVe et le VIIIe siècle ?) et de plusieurs tessons indéterminés, potentiellement médiévaux.

Bibliographie

Lefevre 2020, vol. 2, p. 214-215

Principales sources anciennes

Commune	Vuillecin	Notice n°	498
Lieu-dit	Le Moulin		

Contexte géographique

Coordonnées Lambert II X Y Lambert 93 X Y

Qualité localisation Contexte actuel Z

Structures archéologiques :		Sources écrites :	
Connaissance du site :	<input type="text" value="concentration de mobilier"/>	<input type="text"/>	
Chronologie :	<input type="text" value="IVe-VIIIe s."/>	<input type="text"/>	
Etudes :	<input type="text" value="prospections, étude de mobilier"/>	Qualité de l'information	<input type="text" value="2"/>

Typologie Chronologie

Découverte d'un fragment de pierre ollaire décoré d'un rainurage horizontal (datée largement entre le IVe et le VIIIe siècle ?). Le site est placé à proximité d'une nécropole et de plusieurs habitats alto-médiévaux.

Bibliographie

Lefevre 2020, vol. 2, p. 210-211

Principales sources anciennes

Commune Vuillecin

Notice n° 499

Lieu-dit Vuillecin

Contexte géographique

Coordonnées Lambert II X 903315 Y 2223155 Lambert 93 X 952652,931 Y 6654079,73

Topographie Z 813

Qualité localisation 2

Contexte actuel terrain bâti

Connaissance de l'occupation

Structures archéologiques : concentration de mobilier

Chronologie :

Sources écrites : mentions

Chronologie : XIIe — ...

Etudes : prospections, étude de mobilier

Qualité et fiabilité de l'information 3

N° site base Bibracte :

Typologie habitat

Chronologie XIIe s. - actuel

On remarque plusieurs concentrations de mobilier alto-médiéval autour du village et vers les rives du Drugeon (n° 494, 495, 496, 497, 498). Une importante nécropole des VIe-VIIe siècles se développe également au sud de l'habitat actuel (n° 178). Des « constructions médiévales » indéterminées sont par ailleurs indiquées sous le village actuel dans la CASRA, sans création de fiche de site et sans renseignement supplémentaire.

L'habitat apparaît dans les écrits en 1189. C'est une dépendance de la paroisse de Dommartin. Les droits seigneuriaux sur ce territoire sont partagés entre les sires de Joux, l'abbaye de Montbenoît, le prieuré de Mouthier-Hautepierre puis passent sous l'emprise de plus en plus forte des Chalon-Arly durant les XIVe-XVe siècles.

Une maison de templier puis d'hospitaliers est installée à peu de distance du village à partir du XIe siècle (n° 176). Des moulins y sont présents à partir du XVe siècle (n° 616), une chapelle à partir du XVIIe siècle (n° 177).

Evolution de l'occupation

Bibliographie

Bourgon 1841 ;

Principales sources anciennes

ADD, 69 H 26, ed. Droz 176, p. 221-225 (1189)

Commune	X	Notice n°	500
Lieu-dit	"Chiés de Nocton"		

Contexte géographique

Coordonnées Lambert II X Y Lambert 93 X Y

Qualité localisation 0 Contexte actuel Z

Structures archéologiques :		Sources écrites :	
Connaissance du site :	<input type="text"/>	mentions	<input type="text"/>
Chronologie :	<input type="text"/>	XIVe- ...	<input type="text"/>
Etudes :	<input type="text"/>	Qualité de l'information	1

Typologie Chronologie

Hameau mentionné en 1329, situé dans le val de Morteau, ayant disparu ou changé de nom, non localisé. Il pourrait correspondre au lieu-dit "Champ Neuton" sur la commune de Villers-le-Lac.

Bibliographie

Principales sources anciennes

AEN, Q 3, n° 6, ed. Monneret 2011a, p. 40

Commune	X	Notice n°	501
Lieu-dit	"Chiés Hemonnier"		

Contexte géographique

Coordonnées Lambert II X Y Lambert 93 X Y

Qualité localisation 0 Contexte actuel Z

Structures archéologiques :		Sources écrites :	
Connaissance du site :	<input type="text"/>	mentions	<input type="text"/>
Chronologie :	<input type="text"/>	XIVe- ...	<input type="text"/>
Etudes :	<input type="text"/>	Qualité de l'information	1

Typologie Chronologie

Hameau mentionné en 1329, situé dans le val de Morteau, ayant disparu ou changé de nom, non localisé.

Bibliographie

Principales sources anciennes

AEN, Q 3, n° 6, ed. Monneret 2011a, p. 15

Commune X

Notice n° 502

Lieu-dit "chiés le Brugnat"

Contexte géographique

Coordonnées Lambert II X Y Lambert 93 X Y

Qualité localisation 0 Contexte actuel Z

Structures archéologiques :

Sources écrites :

Connaissance du site :

mentions

Chronologie :

XIVe- ...

Etudes :

Qualité de l'information 1

Typologie

Chronologie

Hameau mentionné en 1329, situé dans le val de Morteau, ayant disparu ou changé de nom, non localisé.

Bibliographie

Principales sources anciennes

AEN, Q 3, n° 6, ed. Monneret 2011a, p. 43

Commune X

Notice n° 503

Lieu-dit "chiés le Cherdeneau"

Contexte géographique

Coordonnées Lambert II X Y Lambert 93 X Y

Qualité localisation 0 Contexte actuel Z

Structures archéologiques :

Sources écrites :

Connaissance du site :

mentions

Chronologie :

XIVe- ...

Etudes :

Qualité de l'information 1

Typologie

Chronologie

Hameau mentionné en 1329, situé dans le val de Morteau, ayant disparu ou changé de nom, non localisé. Il paraît correspondre au lieu-dit "Chez Coeurdanne" sur la commune des Gras.

Bibliographie

Principales sources anciennes

AEN, Q 3, n° 6, ed. Monneret 2011a, p. 278

Commune	X	Notice n°	504
Lieu-dit	"Chiés les Boschés"		

Contexte géographique

Coordonnées Lambert II X Y Lambert 93 X Y

Qualité localisation 0 Contexte actuel Z

Structures archéologiques :		Sources écrites :	
Connaissance du site :	<input type="text"/>	mentions	<input type="text"/>
Chronologie :	<input type="text"/>	XIVe- ...	<input type="text"/>
Etudes :	<input type="text"/>	Qualité de l'information	1

Typologie	<input type="text" value="habitat"/>	Chronologie	<input type="text" value="XIVe s.- actuel"/>
Hameau mentionné en 1329, situé dans le val de Morteau, ayant disparu ou changé de nom, non localisé. Il pourrait correspondre au lieu-dit "Cloison Bouchet" sur la commune des Fins.			
Bibliographie			
<input type="text"/>			
Principales sources anciennes			
<input type="text" value="AEN, Q 3, n° 6, ed. Monneret 2011a, p. 37"/>			

Commune	X	Notice n°	505
Lieu-dit	"la Rive"		

Contexte géographique

Coordonnées Lambert II X Y Lambert 93 X Y

Qualité localisation 0 Contexte actuel Z

Structures archéologiques :		Sources écrites :	
Connaissance du site :	<input type="text"/>	mentions	<input type="text"/>
Chronologie :	<input type="text"/>	XIVe- ...	<input type="text"/>
Etudes :	<input type="text"/>	Qualité de l'information	1

Typologie	<input type="text" value="habitat"/>	Chronologie	<input type="text" value="XIVe s.- actuel"/>
Hameau mentionné en 1329, situé dans le val de Morteau, ayant disparu ou changé de nom, non localisé.			
Bibliographie			
<input type="text"/>			
Principales sources anciennes			
<input type="text" value="AEN, Q 3, n° 6, ed. Monneret 2011a, p. 174"/>			

Commune X

Notice n° 506

Lieu-dit "le Sansoy"

Contexte géographique

Coordonnées Lambert II X Y Lambert 93 X Y

Qualité localisation 0 Contexte actuel Z

Structures archéologiques :

Sources écrites :

Connaissance du site :

mentions

Chronologie :

XIVe- ...

Etudes :

Qualité de l'information 1

Typologie

Chronologie

Hameau mentionné en 1329, situé dans le val de Morteau, ayant disparu ou changé de nom, non localisé. Il se situe a priori sur la commune de Villers-le-Lac, non loin du Pissoux.

Bibliographie

Principales sources anciennes

AEN, Q 3, n° 6, ed. Monneret 2011a, p. 222

Commune X

Notice n° 507

Lieu-dit "les Champs"

Contexte géographique

Coordonnées Lambert II X Y Lambert 93 X Y

Qualité localisation 0 Contexte actuel Z

Structures archéologiques :

Sources écrites :

Connaissance du site :

mentions

Chronologie :

XIVe- ...

Etudes :

Qualité de l'information 1

Typologie

Chronologie

Hameau mentionné en 1329, situé dans le val de Morteau, ayant disparu ou changé de nom, non localisé.

Bibliographie

Principales sources anciennes

AEN, Q 3, n° 6, ed. Monneret 2011a, p. 178

Commune	X	Notice n°	508
Lieu-dit	"Mont de Voix"		

Contexte géographique

Coordonnées Lambert II X Y Lambert 93 X Y

Qualité localisation 0 Contexte actuel Z

Structures archéologiques :		Sources écrites :	
Connaissance du site :	<input type="text"/>	mentions	<input type="text"/>
Chronologie :	<input type="text"/>	XIVe- ...	<input type="text"/>
Etudes :	<input type="text"/>	Qualité de l'information	1

Typologie Chronologie

Hameau mentionné en 1329, situé dans le val de Morteau, ayant disparu ou changé de nom, non localisé.

Bibliographie

Principales sources anciennes

AEN, Q 3, n° 6, ed. Monneret 2011a, p. 18

Commune	X	Notice n°	509
Lieu-dit	Le Boix		

Contexte géographique

Coordonnées Lambert II X Y Lambert 93 X Y

Qualité localisation 0 Contexte actuel Z

Structures archéologiques :		Sources écrites :	
Connaissance du site :	<input type="text"/>	mentions	<input type="text"/>
Chronologie :	<input type="text"/>	XIVe- ...	<input type="text"/>
Etudes :	<input type="text"/>	Qualité de l'information	1

Typologie Chronologie

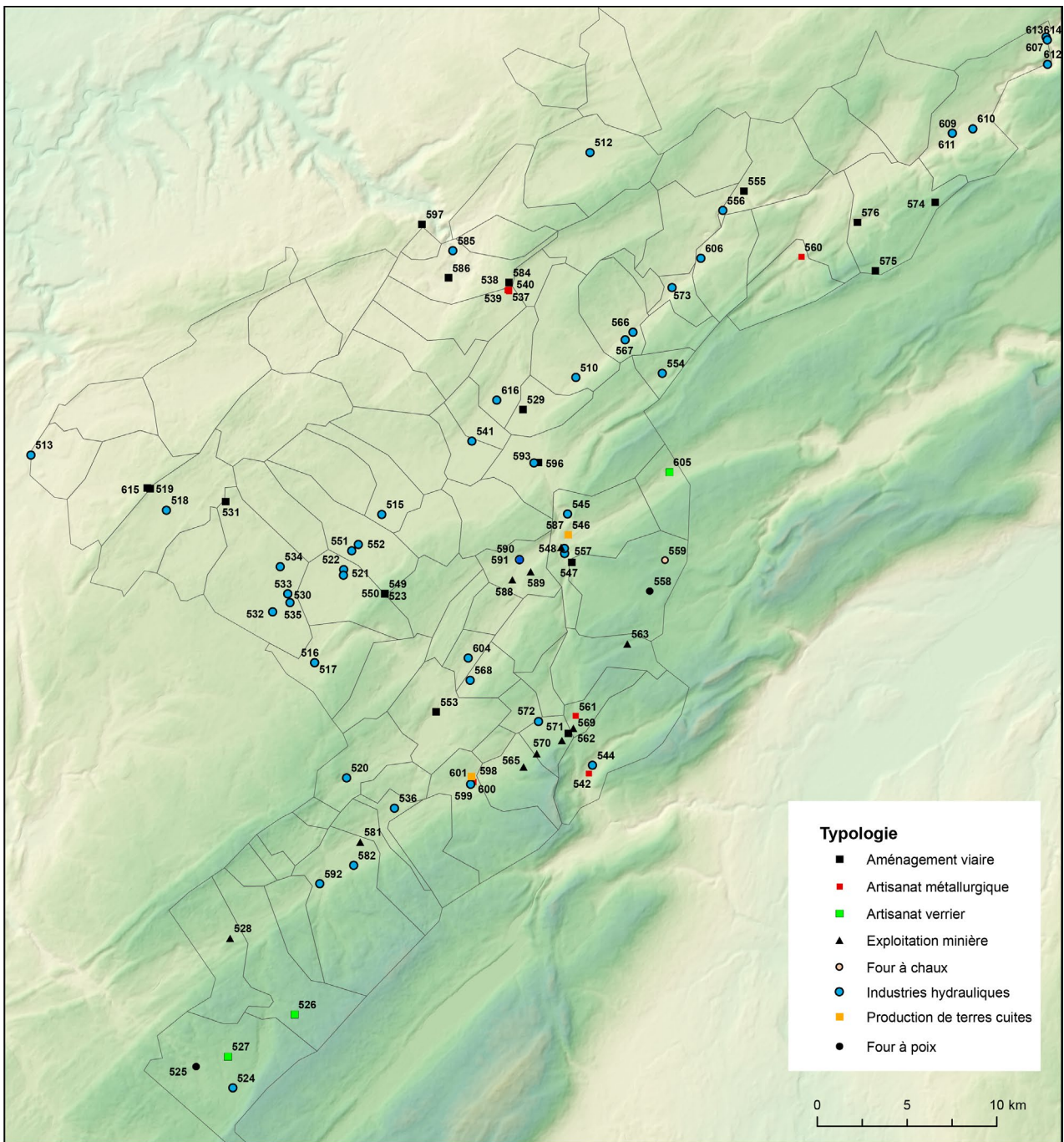
Hameau mentionné en 1329, situé dans le val de Morteau, ayant disparu ou changé de nom, non localisé.

Bibliographie

Principales sources anciennes

AEN, Q 3, n° 6, ed. Monneret 2011a, p. 41

2.4. Circulations, exploitation du milieu et transformation des matières premières



Localisation et numéros de notice des sites inventoriés.

Sommaire des sites inventoriés.

Notice	Commune	Lieu-dit			
510	Arçon	Dessous le Pont d'Arçon	584	Ouhans	la Combe
511	Arçon	Flambart-en-Layette / Moulin Frambert	585	Ouhans	Ouhans
512	Arc-sous-Cicon	La Rasse / les Rosées	586	Ouhans	Voie
513	Arc-sous-Montenot	Moulin d'Arc-sous-Montenot	587	Oye-et-Pallet	Le Coin de la Roche
514	Arc-sous-Montenot	Voie à ornières	588	Oye-et-Pallet	Mines de fer
515	Bannans	Moulin	589	Oye-et-Pallet	Mont des Conduits
516	Bonnevaux	Bonnevaux	590	Oye-et-Pallet	Moulins d'Oye
517	Bonnevaux	Bonnevaux	591	Oye-et-Pallet	Pêcherie d'Oye
518	Boujailles	Boujailles	592	Petite-Chaux	Moulins de Petite-Chaux
519	Boujailles	Voie à ornières	593	Pontarlier	Le Tournant
520	Boujeons	Moulin de Boujeons	594	Pontarlier	Mines de Pontarlier
521	Bouverans	Bouverans	595	Pontarlier	Moulin de Buchembrock
522	Bouverans	Moulin ?	596	Pontarlier	Pontarlier
523	Bouverans	Voie	597	Renédale	Voie à ornière
524	Chapelle-des-Bois	Chapelle-des-Bois/Granges Champion	598	Rochejean	Les Chasaux 2
525	Chapelle-des-Bois	La Norbière	599	Rochejean	Les Forges
526	Chapelle-des-Bois	Les Verrières	600	Rochejean	Mines de Rochejean
527	Chapelle-des-Bois	Nondance	601	Rochejean	Moulin de Rochejean
528	Châtelblanc	Mines	602	Rochejean	Voie à ornière
529	Doubs	La Grande Oye 2	603	Saint-Antoine	Mines de Saint-Antoine
530	Frasne	« Moulin Neuf » de Frasne	604	Saint-Point	Moulin de Saint-Point
531	Frasne	Cessay / Pâturage de Cessay	605	Verrières de Joux	Verrerie
532	Frasne	Chaussée de l'Etang	606	Ville-du-Pont	Moulin de Ville-du-Pont
533	Frasne	Cheraulx	607	Villers-le-Lac	Moulin Billod-Morel
534	Frasne	Frasne	608	Villers-le-Lac	Moulin de chez le Pic
535	Frasne	Paroy	609	Villers-le-Lac	Moulin de la Toute
536	Gellin	Moulin de Gellin	610	Villers-le-Lac	Moulin des Bassots
537	Goux-les-Usiers	Combe de Ferrière 1	611	Villers-le-Lac	Moulin du Gout du Bac
538	Goux-les-Usiers	Combe de Ferrière 2	612	Villers-le-Lac	Moulin du Mouron / Moron
539	Goux-les-Usiers	Montmatigni 1	613	Villers-le-Lac	Moulins du Dessus du Pissoux
540	Goux-les-Usiers	Montmatigni 2	614	Villers-le-Lac	Moulins du Milieu du Pissoux
541	Houtaud	Moulins d'Houtaud	615	Villers-sous-Chalamont	Voie romaine
542	Jougne	Haut fourneau de Jougne	616	Vuillecin	Vuillecin
543	Jougne	Moulins de la Ferrière sous Jougne	617	x	Mines de la seigneurie de Joux
544	Jougne	Scierie de la Jougna	618	Bulle / Dompierre-les-Tilleuls	La Croix aux Chèvres
545	La Cluse-et-Mijoux	La Cluse			
546	La Cluse-et-Mijoux	La Tuilerie			
547	La Cluse-et-Mijoux	Les Pussets/La Cluse			
548	La Cluse-et-Mijoux	Pierrefranche			
549	La Planée	Croix de la Bêche			
550	La Rivière-Drugeon	Croix de la Bêche			
551	La Rivière-Drugeon	Moulin d'Arclin			
552	La Rivière-Drugeon	moulin Ogier			
553	Labergement-Sainte-Marie	Pont de la Taverne			
554	Les Alliés	La Soiture			
555	Les Combes	Remonot			
556	Les Combes	Usine hydraulique d'Entreroche			
557	Les Fourgs	Côte des Fourgs			
558	Les Fourgs	Haute-Joux			
559	Les Fourgs	Plan du Vuitiau			
560	Les Gras	Forge du Dessus de la Fin			
561	Les Hôpitaux-Neufs	Les Hôpitaux-Neufs			
562	Les Hôpitaux-Neufs	Mine du Pouillet			
563	Les Hôpitaux-Vieux	Combe du Voirnon			
564	Les Hôpitaux-Vieux	La Beuffarde/La Bégaude			
565	Les Longevilles-Mont-d'Or	Mine des Seignots			
566	Maisons-du-Bois-Lièvremon	L'Oye Longe			
567	Maisons-du-Bois-Lièvremon	Maisons-du-Bois			
568	Malbuisson	Moulin de Malbuisson			
569	Métabief	Le Pouillet			
570	Métabief	Mines			
571	Métabief	Mines du Morond			
572	Métabief	Moulin de Rougebief/Métabief			
573	Montbenoit	Bois de Ban			
574	Montlebon	La Saule			
575	Montlebon	Les Charmottes			
576	Montlebon	Louadey			
577	Montperreux	Moulin du Bief My-Lac			
578	Morteau	Mont Chateleu			
579	Morteau	Moulins du Val de Morteau			
580	Mouthe	Haut fourneau de Mouthe			
581	Mouthe	La Mine			
582	Mouthe	Moulins de Mouthe			
583	Mouthe	Tanneries du val de Mouthe			

Commune	Arçon	Notice n°	510
Lieu-dit	Dessous le Pont d'Arçon		

Contexte géographique

Coordonnées Lambert II X Y Lambert 93 X Y

Qualité localisation 1 Contexte actuel Z

Structures archéologiques :		Sources écrites :	
Connaissance du site :	<input type="text"/>	mentions	<input type="text"/>
Chronologie :	<input type="text"/>		<input type="text"/>
Etudes :	<input type="text"/>	Qualité de l'information	2

Typologie Chronologie

Mentionné en 1407, établi par l'abbé de Montbenoît.

Bibliographie

Barthelet 1853, p. 55

Principales sources anciennes

ADD, 69H37

Commune	Arçon	Notice n°	511
Lieu-dit	Flambart-en-Layette / Moulin Frambert		

Contexte géographique

Coordonnées Lambert II X Y Lambert 93 X Y

Qualité localisation 0 Contexte actuel Z

Structures archéologiques :		Sources écrites :	
Connaissance du site :	<input type="text"/>	mentions	<input type="text"/>
Chronologie :	<input type="text"/>		<input type="text" value="XIe s. - ?"/>
Etudes :	<input type="text"/>	Qualité de l'information	2

Typologie Chronologie

Mentionné dès 1169, il sert alors de délimitation à la concession territoriale des sires de Joux en faveur de Montbenoît. Il appartient ensuite à l'abbé de ce monastère (moulin de « *Flambart en Layette* » en 1407). Sa localisation reste incertaine mais il doit se situer sur la commune d'Arçon, ou éventuellement Maisons-du-Bois.

Bibliographie

Barthelet 1835, p. 55

Principales sources anciennes

ADD, 69 H 26, ed. Droz 1760, p. 215-216 (1169) ; ADD, 69H37 (1407)

Commune	Arc-sous-Cicon	Notice n°	512
Lieu-dit	La Rasse / les Rosées		

Contexte géographique

Coordonnées Lambert II X Y Lambert 93 X Y

Qualité localisation 2 Contexte actuel Z

Structures archéologiques :		Sources écrites :	
Connaissance du site :	<input type="text"/>	mentions	<input type="text"/>
Chronologie :	<input type="text"/>		<input type="text" value="XVIIe"/>
Etudes :	<input type="text"/>	Qualité de l'information	2

Typologie Chronologie

Moulin à vent ruiné en 1645. Le toponyme de « Rasse » indique également la présence d'une scierie.

Bibliographie
Jouffroy 1927 ; Courtieu 1987, vol. 1, p. 140

Principales sources anciennes

Commune	Arc-sous-Montenot	Notice n°	513
Lieu-dit	Moulin d'Arc-sous-Montenot		

Contexte géographique

Coordonnées Lambert II X Y Lambert 93 X Y

Qualité localisation 2 Contexte actuel Z

Structures archéologiques :		Sources écrites :	
Connaissance du site :	<input type="text"/>	mentions	<input type="text"/>
Chronologie :	<input type="text"/>		<input type="text" value="XVIe- ?"/>
Etudes :	<input type="text"/>	Qualité de l'information	2

Typologie Chronologie

En 1584, "ung moulin sis pres led. chastel dud Montenot sur led. estang, auquel moulin les habitans d'Arc soubz led. Montenot sont tenus d'aller moudre leurs bledz ».

Bibliographie
Bouvard 1999, vol. 1, p. 39

Principales sources anciennes
ADD, B 2710

Commune	Arc-sous-Montenot	Notice n°	514
Lieu-dit	Voie à ornières		

Contexte géographique

Coordonnées Lambert II X Y Lambert 93 X Y

Qualité localisation 0 Contexte actuel Z

Structures archéologiques :		Sources écrites :	
Connaissance du site :	<input type="text" value="topographie"/>	<input type="text"/>	
Chronologie :	<input type="text" value="médiéval / moderne ?"/>	<input type="text"/>	
Etudes :	<input type="text"/>	Qualité de l'information	1

Typologie Chronologie

Voie à ornière inventoriée dans la carte archéologique sur la base d'une mention de « voie celtique » « en grande partie effacée » dans le Dictionnaire des Communes (Courtieu 1987). Non localisée.

Bibliographie

Courtieu 1987, vol. 1, p. 141

Principales sources anciennes

Commune	Bannans	Notice n°	515
Lieu-dit	Moulin		

Contexte géographique

Coordonnées Lambert II X Y Lambert 93 X Y

Qualité localisation 0 Contexte actuel Z

Structures archéologiques :		Sources écrites :	
Connaissance du site :	<input type="text"/>	<input type="text" value="mentions"/>	
Chronologie :	<input type="text"/>	<input type="text" value="XVe s. - ?"/>	
Etudes :	<input type="text"/>	Qualité de l'information	2

Typologie Chronologie

Mentionné en 1417, non localisé.

Bibliographie

Courtieu 1987, vol. 1, p. 219 ; CASRA

Principales sources anciennes

Commune	Bonnevaux	Notice n°	516
Lieu-dit	Bonnevaux		

Contexte géographique

Coordonnées Lambert II X Y Lambert 93 X Y

Qualité localisation 0 Contexte actuel Z

Structures archéologiques :		Sources écrites :	
Connaissance du site :	<input type="text"/>	mentions	<input type="text"/>
Chronologie :	<input type="text"/>		<input type="text" value="XVe - ?"/>
Etudes :	<input type="text"/>	Qualité de l'information	2

Typologie Chronologie

Des scieries hydrauliques sont mentionnées à partir de 1444 sur le cours du Drugeon, sans localisation exacte.

Bibliographie

Courtieu et al. 1987, vol. 2, p. 446

Principales sources anciennes

Commune	Bonnevaux	Notice n°	517
Lieu-dit	Bonnevaux		

Contexte géographique

Coordonnées Lambert II X Y Lambert 93 X Y

Qualité localisation 0 Contexte actuel Z

Structures archéologiques :		Sources écrites :	
Connaissance du site :	<input type="text"/>	mentions	<input type="text"/>
Chronologie :	<input type="text"/>		<input type="text" value="XIVe - ?"/>
Etudes :	<input type="text"/>	Qualité de l'information	2

Typologie Chronologie

Un ou plusieurs moulins mentionnés au XIVe siècle.

Bibliographie

Courtieu 1987, vol. 2, p. 446

Principales sources anciennes

ADD, 7 E 2764, f° 290 sq

Commune	Boujailles	Notice n°	518
Lieu-dit	Boujailles		

Contexte géographique

Coordonnées Lambert II X Y Lambert 93 X Y

Qualité localisation 0 Contexte actuel Z

Structures archéologiques :		Sources écrites :	
Connaissance du site :	<input type="text"/>	mentions	<input type="text"/>
Chronologie :	<input type="text"/>	XVIe - ?	<input type="text"/>
Etudes :	<input type="text"/>	Qualité de l'information	2

Typologie Chronologie

Un ou plusieurs moulins construits au début du XVIe siècle.

Bibliographie

Courtieu 1987, vol. 2, p. 464

Principales sources anciennes

Commune	Boujailles	Notice n°	519
Lieu-dit	Voie à ornières		

Contexte géographique

Coordonnées Lambert II X Y Lambert 93 X Y

Qualité localisation 2 Contexte actuel Z

Structures archéologiques :		Sources écrites :	
Connaissance du site :	<input type="text" value="topographie"/>		<input type="text"/>
Chronologie :	<input type="text" value="médiéval / moderne ?"/>		<input type="text"/>
Etudes :	<input type="text" value="prospections"/>	Qualité de l'information	1

Typologie Chronologie

Quelques tronçons d'ornières autour d'un affleurement et de petites barres rocheuses, entre Boujailles et Frasné vers le lieu-dit « Sur les Roches », documentées par G. Videau (2010), prospectées également par M. Dichamp, qui nous a montré l'emplacement du site.

Bibliographie

Videau 2010

Principales sources anciennes

Commune	Boujeons	Notice n°	520
Lieu-dit	Moulin de Boujeons		

Contexte géographique

Coordonnées Lambert II X Y Lambert 93 X Y
 Qualité localisation 0 Contexte actuel Z

Structures archéologiques :		Sources écrites :	
Connaissance du site :	<input type="text"/>	mentions	<input type="text"/>
Chronologie :	<input type="text"/>		<input type="text" value="XVIe - ?"/>
Etudes :	<input type="text"/>	Qualité de l'information	2

Typologie	<input type="text" value="moulin"/>	Chronologie	<input type="text" value="XVIe s. - ?"/>
-----------	-------------------------------------	-------------	--

Moulin créé par la communauté de Boujeons suite à une autorisation seigneuriale donnée en 1514. La communauté semble d'abord gérer l'édifice, puis l'abandonne au prieur de Mouthe en 1524. Le moulin est détenu par le prieur de Mouthe jusqu'au XVIIIe siècle. Mal localisé, sur le ruisseau entre Boujeons et Remoray.

Bibliographie

Musy 1930, vol. 1, p. 134 ; vol. 2, p. 16

Principales sources anciennes

ADD, 35 H 176-178

Commune	Bouverans	Notice n°	521
Lieu-dit	Bouverans		

Contexte géographique

Coordonnées Lambert II X Y Lambert 93 X Y
 Qualité localisation 0 Contexte actuel Z

Structures archéologiques :		Sources écrites :	
Connaissance du site :	<input type="text"/>	mentions	<input type="text"/>
Chronologie :	<input type="text"/>		<input type="text" value="XVe- ?"/>
Etudes :	<input type="text"/>	Qualité de l'information	2

Typologie	<input type="text" value="moulin"/>	Chronologie	<input type="text" value="XVe s.- ?"/>
-----------	-------------------------------------	-------------	--

Mentionné à partir du XVe siècle.

Bibliographie

Courtieu 1987, vol. 2, p.485, 487

Principales sources anciennes

ADD, 7 E 2764, f° 290 sq

Commune	Bouverans	Notice n°	522
Lieu-dit	Moulin ?		

Contexte géographique

Coordonnées Lambert II X Y Lambert 93 X Y

Qualité localisation 0 Contexte actuel Z

Structures archéologiques :		Sources écrites :	
Connaissance du site :	<input type="text"/>	<input type="text" value="mentions"/>	
Chronologie :	<input type="text"/>	<input type="text" value="XVe s. - ?"/>	
Etudes :	<input type="text"/>	Qualité de l'information 2	

Typologie Chronologie

Mentionné au XIVE siècle, non localisé, placé entre Bonnevaux et Bouverans.

Bibliographie

Principales sources anciennes

Commune	Bouverans	Notice n°	523
Lieu-dit	Voie		

Contexte géographique

Coordonnées Lambert II X Y Lambert 93 X Y

Qualité localisation 2 Contexte actuel Z

Structures archéologiques :		Sources écrites :	
Connaissance du site :	<input type="text" value="topographie"/>	<input type="text"/>	
Chronologie :	<input type="text" value="médiéval / moderne ?"/>	<input type="text"/>	
Etudes :	<input type="text" value="prospections"/>	Qualité de l'information 1	

Typologie Chronologie

Aménagements de voie repérés par G. Aimé à la Croix de la Bêche, époque indéterminée

Bibliographie

Principales sources anciennes

Commune	Chapelle-des-Bois	Notice n°	524
Lieu-dit	Chapelle-des-Bois / Granges Champion		

Contexte géographique

Coordonnées	Lambert II	X	889219,07	Y	2184406,81	Lambert 93	X	938235,721	Y	6615486,44
Qualité localisation	1	Contexte actuel			Z	1083				

Structures archéologiques :		Sources écrites :		
Connaissance du site :			mentions	
Chronologie :			XVIe - XVIIIe/XXe s.	
Etudes :			Qualité de l'information	2

Typologie	Moulin ; autre industrie hydraulique	Chronologie	XVIe - XVIIIe /XXe s.
------------------	--------------------------------------	--------------------	-----------------------

Moulin et scierie hydraulique mentionnés à partir de 1554.

Bibliographie

Courtieu 1987, vol. 2, p. 661, 666 ; Bono 1996

Principales sources anciennes

--

Commune

Notice n°

Lieu-dit

Contexte géographique

Coordonnées Lambert II X Y Lambert 93 X Y

Topographie Z

Qualité localisation

Contexte actuel

Connaissance de l'occupation

Structures archéologiques :

Chronologie :

Sources écrites :

Chronologie :

Etudes :

Qualité et fiabilité de l'information

N° site base Bibracte :

Typologie

Chronologie

Découverte fortuite en 1837 des « débris d'un ancien four à poix » situé au hameau de la Norbière. La découverte est signalée par l'abbé Bourgeois-Moine, J.-I.-J. Bourgon et le Dr Munier. J.-I.-J. Bourgon précise qu'il s'agit d'un terrain appartenant au « conseiller Bourgon ». La localisation exacte des vestiges reste inconnue, de même que l'éventuelle conservation d'une partie du site. Les relevés LiDAR disponibles sur le secteur n'ont pas montré de microreliefs assimilables à cette structure et les prospections au sol sont restées vaines (visite 2018). Il resterait toutefois à identifier les terrains du conseiller Bourgon (Jean-Baptiste Bourgon de Foucherans ?).

Evolution de l'occupation

Bibliographie

Principales sources anciennes

Commune

Notice n°

Lieu-dit

Contexte géographique

Coordonnées Lambert II X Y Lambert 93 X Y

Topographie Z

Qualité localisation

Contexte actuel

Connaissance de l'occupation

Structures archéologiques : Chronologie :

Sources écrites : Chronologie :

Etudes :

Qualité et fiabilité de l'information N° site base Bibracte :

Typologie Chronologie

Possible verrerie recensée dans la thèse de G.-J. Michel (1989), sur la base d'indices toponymiques. La CASRA suppose une verrerie antérieure au XVIIIe siècle. Plusieurs établissements verriers sont bien attestés à partir du XVIe siècle de l'autre côté du Risoux (verreries de la vallée de Joux, VD - CH) mais on ne trouve aucune attestation pour le secteur des Verrières. Le lieu-dit la Grande Verrière est aujourd'hui occupé par une grange d'estive, la Petite Verrière par un habitat moderne ruiné. De nombreux vestiges de parcelles et d'habitats ruinés sont visibles sur les relevés LiDAR (LiDAR PubPrivLand 2019). Une verrerie est par ailleurs bien attestée à Chapelle-des-Bois au début du XVIIIe siècle, mais elle s'établit à Nondance, au nord-est du village (n° 527).

Evolution de l'occupation

Bibliographie

Principales sources anciennes

Commune	Chapelle-des-Bois	Notice n°	527
Lieu-dit	Nondance		

Contexte géographique

Coordonnées Lambert II X Y Lambert 93 X Y

Qualité localisation 1 Contexte actuel Z

Structures archéologiques :		Sources écrites :	
Connaissance du site :	<input type="text"/>	mentions	<input type="text"/>
Chronologie :	<input type="text"/>	XVIIIe s.	<input type="text"/>
Etudes :	<input type="text"/>	Qualité de l'information	3

Typologie Chronologie

Verrerie fondée en 1706 par la famille Schmid, lignage de verriers originaire de la Forêt-Noire.

Bibliographie

Michel 1989 ; Daucourt, Lannois de Faller 2008, p. 25

Principales sources anciennes

Commune	Châtelblanc	Notice n°	528
Lieu-dit	Mines		

Contexte géographique

Coordonnées Lambert II X Y Lambert 93 X Y

Qualité localisation 0 Contexte actuel Z

Structures archéologiques :		Sources écrites :	
Connaissance du site :	<input type="text" value="?"/>	mentions non localisées	<input type="text"/>
Chronologie :	<input type="text"/>	XVIe-XVIIe s.	<input type="text"/>
Etudes :	<input type="text"/>	Qualité de l'information	1

Typologie Chronologie

Mines de fer citées au XVIIe siècle : des droits d'extraction de minerai sont concédés en 1540 puis 1624 dans la seigneurie de Châtelblanc. Aucun vestige répertorié sur le terrain. Des extractions antérieures sont probables mais restent à attester archéologiquement.

Bibliographie

Barthelet 1858, p. 117

Principales sources anciennes

ADD, 1 B 582

Commune	Frasne	Notice n°	530
Lieu-dit	"Moulin Neuf" de Frasne		

Contexte géographique										
Coordonnées	Lambert II	X	892053	Y	2211977	Lambert 93	X	941304,350	Y	6643008,29
Qualité localisation	0		Contexte actuel				Z	839		

Structures archéologiques :				Sources écrites :					
Connaissance du site :						mentions			
Chronologie :						XIIIe-XVIIIe			
Etudes :						Qualité de l'information		2	

Typologie	moulin	Chronologie	XIIIe - XVIIIe s.
Un "moulin neuf" est détenu à Frasne par l'abbaye de Mont-Sainte-Marie à partir de 1262 et jusqu'à la Révolution.			
Bibliographie			
Principales sources anciennes			
ADD, 64 H 166			

Commune	Frasne	Notice n°	531
Lieu-dit	Cessay / Pâturage de Cessay		

Contexte géographique										
Coordonnées	Lambert II	X	888518	Y	2217105	Lambert 93	X	937816,485	Y	6648162,34
Qualité localisation	2		Contexte actuel				Z	835		

Structures archéologiques :				Sources écrites :					
Connaissance du site :		topographie							
Chronologie :		médiéval / moderne ?							
Etudes :		prospections				Qualité de l'information		1	

Typologie	Aménagement viaire	Chronologie	médiéval / moderne ?
Voie à ornières à proximité de la grange de Cessay, bien visible et suivie par un sentier de balade. Deux ornières bien marquées observables sur quelques dizaines de mètres.			
Bibliographie			
Joan 2003 ; Videau 2010 ; Passard 1992, p. 10 ; M.S.E.D., 1958, p. 33			
Principales sources anciennes			

Commune	Frasne	Notice n°	532
Lieu-dit	Chaussée de l'Etang		

Contexte géographique

Coordonnées Lambert II X Y Lambert 93 X Y
 Qualité localisation 2 Contexte actuel Z

Structures archéologiques :		Sources écrites :	
Connaissance du site :	<input type="text"/>	mentions	<input type="text"/>
Chronologie :	<input type="text"/>	XVIIe-XXe s.	<input type="text"/>
Etudes :	<input type="text"/>	Qualité de l'information	2

Typologie	<input type="text" value="moulin"/>	Chronologie	<input type="text" value="XVIIe - XXe s."/>
-----------	-------------------------------------	-------------	---

Bâti au début du XVIe siècle par les Chalon-Arly. Le lieu est actuellement occupé par les bâtiments d'une scierie désaffectée.

Bibliographie

Courtieu 1987, vol. 3, p. 1374-1380

Principales sources anciennes

ADD, 7 E 2764, f° 290 sq

Commune	Frasne	Notice n°	533
Lieu-dit	Cheraulx		

Contexte géographique

Coordonnées Lambert II X Y Lambert 93 X Y
 Qualité localisation 2 Contexte actuel Z

Structures archéologiques :		Sources écrites :	
Connaissance du site :	<input type="text"/>	mentions	<input type="text"/>
Chronologie :	<input type="text"/>	XIVe- XVIe ?	<input type="text"/>
Etudes :	<input type="text"/>	Qualité de l'information	2

Typologie	<input type="text" value="moulin"/>	Chronologie	<input type="text" value="XIVe s.- XVIe s. ?"/>
-----------	-------------------------------------	-------------	---

Moulin cité du XIVe au XVIe siècle, partagé entre les Chalon et l'abbaye de Mont-Sainte-Marie. Mal localisé.

Bibliographie

Courtieu 1987, vol. 3, p. 1374-1380

Principales sources anciennes

ADD, 7 E 2764, f° 290 sq

Commune	Frasne	Notice n°	534
Lieu-dit	Frasne		

Contexte géographique

Coordonnées Lambert II X Y Lambert 93 X Y

Qualité localisation 0 Contexte actuel Z

Structures archéologiques :		Sources écrites :	
Connaissance du site :	<input type="text"/>	mentions	<input type="text"/>
Chronologie :	<input type="text"/>		<input type="text" value="XVe"/>
Etudes :	<input type="text"/>	Qualité de l'information	2

Typologie Chronologie

Une scierie et un martinet sont mentionnés à Frasné au XVe siècle. La scierie appartient à l'abbaye du Mont-Sainte-Marie entre 1453 et 1488. Sa localisation exacte reste inconnue.

Bibliographie

Courtieu 1987, vol. 3, p. 1374-1380

Principales sources anciennes

ADD, 64 H 167

Commune	Frasne	Notice n°	535
Lieu-dit	Paroy		

Contexte géographique

Coordonnées Lambert II X Y Lambert 93 X Y

Qualité localisation 2 Contexte actuel Z

Structures archéologiques :		Sources écrites :	
Connaissance du site :	<input type="text"/>	mentions	<input type="text"/>
Chronologie :	<input type="text"/>		<input type="text" value="XIVe-XIXe s."/>
Etudes :	<input type="text"/>	Qualité de l'information	2

Typologie Chronologie

Moulin cité du XIVe au XVIe siècle, partagé entre les Chalon-Arly et l'abbaye de Mont-Sainte-Marie. Il apparaît sur la carte de Cassini et sur la carte d'État-major. On trouve aujourd'hui un petit pont dit « Pont de Paroy ».

Bibliographie

Courtieu 1987, vol. 3, p. 1374-1380

Principales sources anciennes

ADD, 7 E 2764, f° 290 sq

Commune	Gellin	Notice n°	536
Lieu-dit	Moulin de Gellin		

Contexte géographique			
Coordonnées	Lambert II X	898106	Y 2200083
	Lambert 93 X	947249,776	Y 6631072,43
Qualité localisation	0	Contexte actuel	
		Z	934

Structures archéologiques :		Sources écrites :	
Connaissance du site :		mentions	
Chronologie :		XVIe - ?	
Etudes :		Qualité de l'information	2

Typologie	moulin	Chronologie	XVIe s. - ?
-----------	--------	-------------	-------------

Moulin bâti entre 1525 et 1527 par les habitants de Gellin (l'autorisation du prieur de Mouthe est donnée en 1525). Le prieur décharge les habitants de certains devoirs seigneuriaux en échange de cette construction ; les bâtiments et aisances deviennent ensuite propriété du prieur et l'entretien est à sa charge, les habitants gardent à perpétuité le droit de moudre avant les autres.

Bibliographie
Musy 1930, 1, p. 134 ; 2, p. 16

Principales sources anciennes
ADD, 35 H 225-227

Commune	Goux-les-Usiers	Notice n°	537
Lieu-dit	Combe de Ferrière 1		

Contexte géographique			
Coordonnées	Lambert II X	904224	Y 2228984
	Lambert 93 X	953611,364	Y 6659895,96
Qualité localisation	2	Contexte actuel	
		Z	830

Structures archéologiques :		Sources écrites :	
Connaissance du site :	concentration de mobilier		
Chronologie :	alto-médiéval ?		
Etudes :	prospections	Qualité de l'information	2

Typologie	Artisanat métallurgique	Chronologie	alto-médiéval ?
-----------	-------------------------	-------------	-----------------

Bas-fourneau alto-médiéval, traitement du minerai de fer.
Ce ferrier a été prospecté et sondé par H. Laurent selon des renseignements de R. Bailly. On n'observe pas de microreliefs, mais une concentration de petites scories coulées et concassées, ainsi que des charbons datés par 14C des IIIe-Ve siècles (Laurent 1997 ; Laurent, Forlin 2014).

Bibliographie
Laurent 1997, vol. 1, p. 72-73 ; Laurent, Forlin 2014

Principales sources anciennes

Commune	Goux-les-Usiers	Notice n°	538
Lieu-dit	Combe de Ferrière 2		

Contexte géographique										
Coordonnées	Lambert II	X	904235	Y	2229081	Lambert 93	X	953623,190	Y	6659992,78
Qualité localisation	2		Contexte actuel					Z	840	

Structures archéologiques :			Sources écrites :			
Connaissance du site :	concentration de mobilier					
Chronologie :	VIIe s.					
Etudes :	prospections			Qualité de l'information 2		

Typologie	Artisanat métallurgique	Chronologie	VIIe s.
Bas-fourneau alto-médiéval. Ferrier prospecté et sondé par H. Laurent selon des renseignements de R. Bailly. Concentration étalée de petites scories coulées, charbons datés par 14C du VIIe siècle (Laurent 1997 ; Laurent, Forlin 2014).			
Bibliographie			
Laurent 1997, vol. 1, p. 72-73 ; Laurent, Forlin 2014			
Principales sources anciennes			

Commune	Goux-les-Usiers	Notice n°	539
Lieu-dit	Montmatigni 1		

Contexte géographique										
Coordonnées	Lambert II	X	904183	Y	2229035	Lambert 93	X	953570,838	Y	6659947,27
Qualité localisation	2		Contexte actuel					Z	840	

Structures archéologiques :			Sources écrites :			
Connaissance du site :	concentration de mobilier					
Chronologie :	alto-médiéval ?					
Etudes :	prospections			Qualité de l'information 2		

Typologie	Artisanat métallurgique	Chronologie	alto-médiéval ?
Bas-fourneau alto-médiéval, traitement du minerai de fer. Ferrier et plate-forme prospectés et sondés par H. Laurent d'après des renseignements de R. Bailly. Concentration de minerai en bloc, scories coulées, laitier, parois de four (Laurent 1997).			
Bibliographie			
Laurent 1997, vol. 1, p. 72-73 ; CASRA			
Principales sources anciennes			

Commune	Goux-les-Usiers	Notice n°	540
Lieu-dit	Montmatigni 2		

Contexte géographique

Coordonnées Lambert II X Y Lambert 93 X Y

Qualité localisation 2 Contexte actuel Z

Structures archéologiques :		Sources écrites :	
Connaissance du site :	<input type="text" value="concentration de mobilier"/>	<input type="text"/>	
Chronologie :	<input type="text" value="alto-médiéval ?"/>	<input type="text"/>	
Etudes :	<input type="text" value="prospections"/>	Qualité de l'information	2

Typologie Chronologie

Bas-fourneau alto-médiéval, traitement du minerai de fer. Ferrier prospecté par H. Laurent selon des renseignements de R. Bailly. Plate-forme, concentration de scories coulées, parois de four.

Bibliographie

Principales sources anciennes

Commune	Houtaud	Notice n°	541
Lieu-dit	Moulins d'Houtaud		

Contexte géographique

Coordonnées Lambert II X Y Lambert 93 X Y

Qualité localisation 1 Contexte actuel Z

Structures archéologiques :		Sources écrites :	
Connaissance du site :	<input type="text"/>	<input type="text" value="mentions"/>	
Chronologie :	<input type="text"/>	<input type="text" value="XVe- ?"/>	
Etudes :	<input type="text"/>	Qualité de l'information	2

Typologie Chronologie

Moulins avec foules et battoirs, vendus par le seigneur d'Abbans à Louis de Chalon en 1461.

Bibliographie

Principales sources anciennes

Commune Jougne

Notice n° 542

Lieu-dit Haut fourneau de Jougne

Contexte géographique

Coordonnées Lambert II X 908922,98 Y 2202129 Lambert 93 X 958074,987 Y 6633023,45

Topographie Z 844

Qualité localisation 2

Contexte actuel

Connaissance de l'occupation

Structures archéologiques : ? Chronologie :

Sources écrites : mentions Chronologie : XIe ? XVe-XIXe s.

Etudes : prospections

Qualité et fiabilité de l'information 3 N° site base Bibracte :

Typologie Artisanat métallurgique Chronologie XIe s. ? XVe - XIXe s.

Lieu-dit la Ferrière/*Ferraria*, attesté dès le XI^e siècle, évoquant l'exploitation du minéral.
Haut fourneau concédé en 1486 par Hugues III de Chalon aux moines du Mont-Sainte-Marie, existant peut-être avant cette date.
Localisé à la Ferrière d'après les textes et plans de l'époque moderne, en bordure du ruisseau de la Jougne.
En 1585, le roi d'Espagne autorise Claude et Jean Ferlin à créer un nouveau martinet "à forger acier" vers le haut fourneau de Jougne, constitué d'une forge "à fondre gueuse et forger fer".

Prospections par Cl. Jacquemin Verguet.

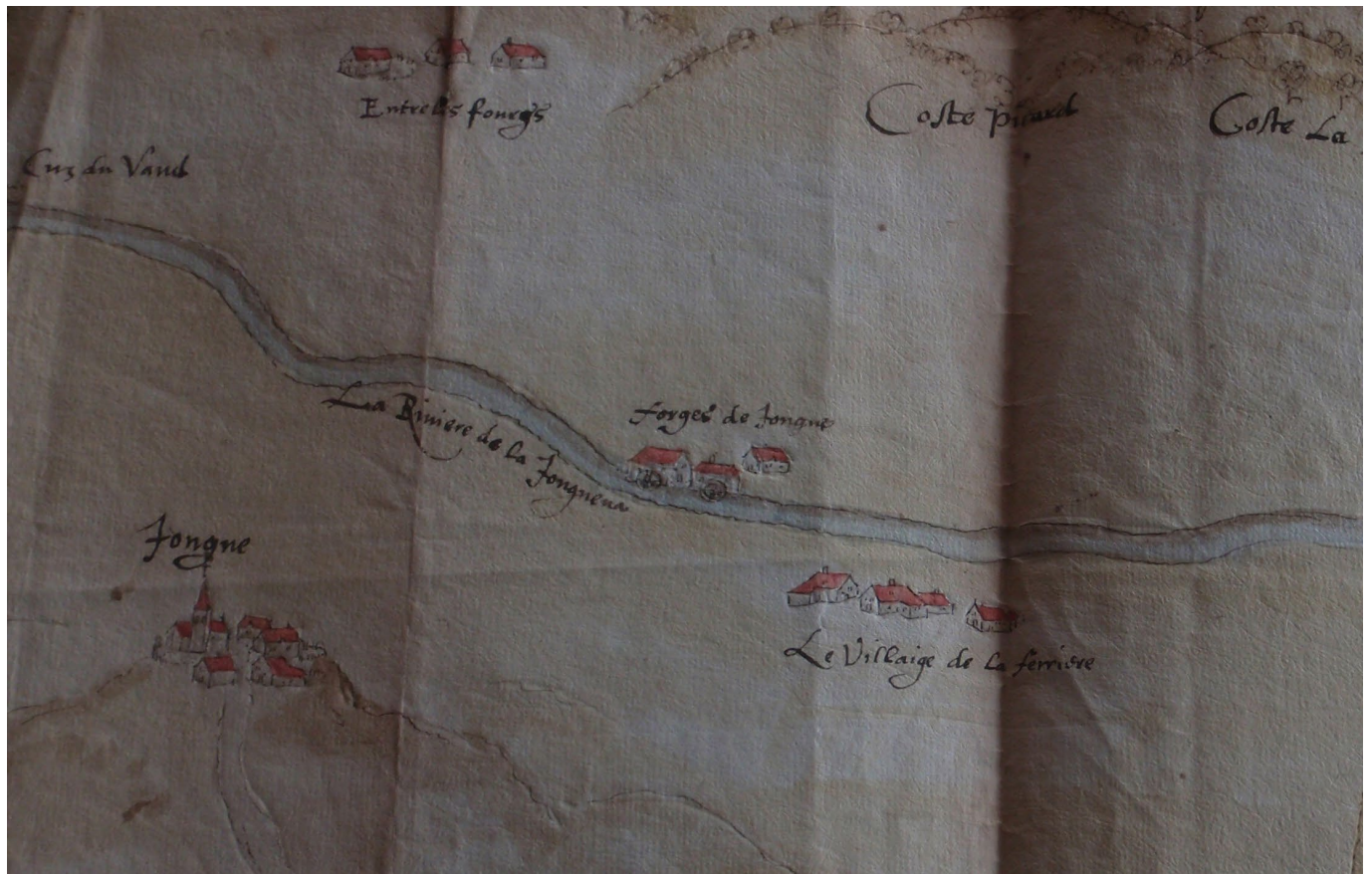
Evolution de l'occupation

Bibliographie

Barthelet 1858 ; Olivier et al. 1988, p. 54 ; Serneels et al. 2004

Principales sources anciennes

ADD, 64 H 200 (XIIIe-XVIIIe s.) ; 1 B 564 (1585)



Les forges et les industries hydrauliques de la Ferrière-sous-Jougne, tibériade du XVIIe s., non datée (ADD, 4 E 608).

Commune	Jougne	Notice n°	543
Lieu-dit	Moulins de la Ferrière sous Jougne		

Contexte géographique

Coordonnées Lambert II X Y Lambert 93 X Y

Qualité localisation 1 Contexte actuel Z

Structures archéologiques :		Sources écrites :	
Connaissance du site :	<input type="text"/>	mentions	<input type="text"/>
Chronologie :	<input type="text"/>	XIIe- ?	<input type="text"/>
Etudes :	<input type="text"/>	Qualité de l'information	2

Typologie Chronologie

Des moulins sont situés à Jougne à partir de 1189 : une partie des revenus est alors donnée à l'abbaye de Montbenoît. Ils doivent être situés à la Ferrière puisqu'on ne trouve pas de cours d'eau autour du bourg supérieur. Des moulins de la Ferrière, dépendants de la seigneurie de Joux, sont ensuite cités au XVIIe siècle.

Bibliographie

Droz 1760, p. 221-225 ; Gaillard 1973, p. 2 ; Mathez 1932, p. 205, 214

Principales sources anciennes

ADD, 69H26 (1189) ; B 2619

Commune	Jougne	Notice n°	544
Lieu-dit	Scierie de la Jougna		

Contexte géographique

Coordonnées Lambert II X Y Lambert 93 X Y

Qualité localisation 2 Contexte actuel Z

Structures archéologiques :		Sources écrites :	
Connaissance du site :	<input type="text"/>	mentions	<input type="text"/>
Chronologie :	<input type="text"/>	XVIe- ?	<input type="text"/>
Etudes :	<input type="text"/>	Qualité de l'information	2

Typologie Chronologie

Scierie hydraulique créée sur le ruisseau de la Jougna en 1585, sur autorisation du roi d'Espagne, associée au haut fourneau de la Ferrière-sous-Jougne.

Bibliographie

Olivier et al. 1988, p. 54

Principales sources anciennes

ADD, 1 B 564

Commune	La Cluse-et-Mijoux	Notice n°	545
Lieu-dit	La Cluse		

Contexte géographique

Coordonnées Lambert II X Y Lambert 93 X Y

Qualité localisation 1 Contexte actuel Z

Structures archéologiques :		Sources écrites :	
Connaissance du site :	<input type="text"/>	mentions	<input type="text"/>
Chronologie :	<input type="text"/>		<input type="text" value="XVIIe"/>
Etudes :	<input type="text"/>	Qualité de l'information	2

Typologie Chronologie

Papeterie établie en 1615 par Claude Verchet, marchand de Pontarlier, mentionnée à plusieurs reprises au XVIIe siècle et vendue en 1678. Une autre papeterie est édifée à la Cluse par J. Jeanneret en 1628.

Bibliographie

Gauthier 1897 ; Mathez 1932, p. 160, 162, 182, 205, 217

Principales sources anciennes

ADD, B 2835, 2420 ; AMP, Coll. Michaud, E. 25.24°1

Commune	La Cluse-et-Mijoux	Notice n°	546
Lieu-dit	La Tuilerie		

Contexte géographique

Coordonnées Lambert II X Y Lambert 93 X Y

Qualité localisation 1 Contexte actuel Z

Structures archéologiques :		Sources écrites :	
Connaissance du site :	<input type="text"/>	mentions	<input type="text"/>
Chronologie :	<input type="text"/>		<input type="text" value="XVe - XIXe s."/>
Etudes :	<input type="text"/>	Qualité de l'information	2

Typologie Chronologie

Tuilerie attestée à partir de 1445, fournissant des tuiles pour l'abbaye de Montbenoit. Elle fonctionne jusqu'au XIXe siècle.

Bibliographie

Barthelet 1853, p. 60 ; Mathez 1932 ; Voinot 1995.

Principales sources anciennes

Commune	La Cluse-et-Mijoux	Notice n°	547
Lieu-dit	Les Pussets / La Cluse		

Contexte géographique

Coordonnées Lambert II X Y Lambert 93 X Y

Qualité localisation 1 Contexte actuel Z

Structures archéologiques :		Sources écrites :	
Connaissance du site :	<input type="text"/>	<input type="text" value="mentions"/>	
Chronologie :	<input type="text"/>	<input type="text" value="XVe ? XVIe - ?"/>	
Etudes :	<input type="text"/>	Qualité de l'information 2	

Typologie Chronologie

Reconnaissance d'un établissement comportant scierie, foule et battoir situé à la Cluse, donnée par Pierre Vannod procureur de la seigneurie de Joux, en 1566. Le site correspond peut-être à la "rasse Pusset", scierie située dans le hameau des Pussets, amodiée par les officiers de Joux à un particulier en 1573.
Des rasses et batteurs non localisés sont signalés dans la seigneurie de Joux en 1497.

Bibliographie

Mathez 1932, p. 111, 141-142

Principales sources anciennes

ADD, B 1514 (1497) ; ADD, B 2013 (1656)

Commune La Cluse-et-Mijoux

Notice n° 548

Lieu-dit Pierrefranche

Contexte géographique

Coordonnées Lambert II X 907461 Y 2214642 Lambert 93 X 956722,058 Y 6645538,27

Topographie Fond de vallée Z 867

Qualité localisation 1

Contexte actuel terrain bâti

Connaissance de l'occupation

Structures archéologiques :

Chronologie :

Sources écrites : mentions

Chronologie : XVe-XXe s.

Etudes :

Qualité et fiabilité de l'information 3

N° site base Bibracte :

Typologie moulin ; industries hydrauliques

Chronologie XVe - XXe s.

On trouve à cet endroit plusieurs moulins dépendants de la seigneurie de Joux, cités à de nombreuses reprises à partir de 1403. Des « moulins vieux » et des « moulins neufs » sont distingués à la fin du XVIe siècle. Des dommages suivis de réparations interviennent en 1578, en 1599 à la suite d'intempéries, en 1675 à la suite d'englacements et des destructions humaines. Un moulin disparaît avant 1659 ; un particulier reconstruit en revanche à cette date une scierie et un martinet sur le bief de Pierrefranche « au bas du lieu où était autrefois un moulin ». On compte trois moulins en 1686. Le lieu montre actuellement un barrage et une industrie hydraulique, sans bâtiments anciens.

Evolution de l'occupation

Bibliographie

Mathez 1932, p. 75, 144, 145, 155, 159, 160, 191, 204, 214, 224,

Principales sources anciennes

ADD, 1 B 1511-1550 (XVe-XVIIe s.) ; AMP, Coll. Michaud,

Commune La Planée

Notice n° 549

Lieu-dit Croix de la Bêche

Contexte géographique

Coordonnées Lambert II X 897460 Y 2212040 Lambert 93 X 946707,248 Y 6643024,67

Topographie Z 1090

Qualité localisation 2

Contexte actuel

Connaissance de l'occupation

Structures archéologiques : topographie Chronologie : médiéval / moderne ?

Sources écrites :

Chronologie :

Etudes : prospections

Qualité et fiabilité de l'information 1

N° site base Bibracte :

Typologie Aménagement viaire

Chronologie médiéval / moderne ?

Voie à ornière d'époque indéterminée : le chemin franchissant le col de la Croix de la Bêche montre « de place en place, des ornières de chariot en creux dans la roche, lorsque celle-ci n'est pas recouverte d'humus et de feuilles. L'intervalle interne entre les deux ornières mesure 100 cm et la largeur externe 120 cm. Ces traces sont surtout visibles à proximité immédiate du col. De part et d'autre de celui-ci, le chemin se poursuit sans révéler d'indices probants. Sur le versant nord-ouest, il est parfois en dévers et très endommagé (éboulements partiels dans la pente) et de plus assez pentu. Sur le versant sud-est, vers la Planée et Vaux-et-Chantegrue, il se présente sous la forme d'une large voie sur roche lapiazée apparente. On y observe par endroits, des traces de frottements mais pas d'ornières. » (Aimé 1999) Une observation complémentaire a été réalisée en 2020 : il s'agit d'un court tronçon d'ornière unique sous un chemin blanc au sud-ouest de la Planée, au lieu-dit « Sur le Parut » (indication orale J.-B. Caverne, septembre 2020).

Evolution de l'occupation

Bibliographie

fiche de déclaration de site, G. Aimé, 1999 (CASRA).

Principales sources anciennes

Commune	La Rivière-Drugeon	Notice n°	550
Lieu-dit	Croix de la Bêche		

Contexte géographique

Coordonnées Lambert II X Y Lambert 93 X Y

Qualité localisation 2 Contexte actuel Z

Structures archéologiques :		Sources écrites :	
Connaissance du site :	<input type="text" value="topographie"/>	<input type="text"/>	
Chronologie :	<input type="text" value="médiéval / moderne ?"/>	<input type="text"/>	
Etudes :	<input type="text" value="prospections"/>	Qualité de l'information	1

Typologie Chronologie

Voie d'époque indéterminée signalée dans un rapport de prospections (Aimé 1999), suite de la voie signalée sur la commune de la Planée (voir n° 549).

Bibliographie
Aimé 1999, p. 29-32

Principales sources anciennes

Commune	La Rivière-Drugeon	Notice n°	551
Lieu-dit	Moulin d'Arin		

Contexte géographique

Coordonnées Lambert II X Y Lambert 93 X Y

Qualité localisation 2 Contexte actuel Z

Structures archéologiques :		Sources écrites :	
Connaissance du site :	<input type="text"/>	<input type="text" value="mentions"/>	
Chronologie :	<input type="text"/>	<input type="text" value="XIVe - XIXe s."/>	
Etudes :	<input type="text"/>	Qualité de l'information	3

Typologie Chronologie

Moulin avec foule et battoir mentionné à partir de 1309 : il est alors appelé « *moulin de la chacie* » (chaussée), puisqu'associé à la chaussée de l'étang de la Rivière. Il est encore indiqué sur la carte de Cassini et sur le cadastre napoléonien.

Bibliographie
Barthelet 1858, p. 49 ; Bouvard 1999, p. 565 ; Courtieu 1987, vol. 5, p. 2718-2723

Principales sources anciennes

Commune La Rivière-Drugeon

Notice n° 552

Lieu-dit moulin Ogier

Contexte géographique

Coordonnées Lambert II X 895965,16 Y 2214768 Lambert 93 X 945237,171 Y 6645763,21

Qualité localisation 0

Contexte actuel

Z 817

Structures archéologiques :

Sources écrites :

Connaissance du site :

mentions

Chronologie :

XIIIe-XIVe

Etudes :

Qualité de l'information 2

Typologie moulin

Chronologie XIIIe - XIVe s.

Moulin tenu par les moines du Mont-Sainte-Marie au XIIIe siècle Il ne fonctionne plus en 1309 à cause de l'étang de la Rivière :
« par raison de l'empement que nostre estant de la Riviere ai fait un molin qui estait appelle molin Ogier qui est perdu par
raison de nostre estant de la Rivière ».

Bibliographie

Bouvard 1999, p. 565 ; Barthelet 1858, p. 49

Principales sources anciennes

ADD, 64 H 284

Commune Labergement-Sainte-Marie

Notice n° 553

Lieu-dit Pont de la Taverne

Contexte géographique

Coordonnées Lambert II X 900378 Y 2205474 Lambert 93 X 949566,212 Y 6636439,19

Topographie Z 850

Qualité localisation 1

Contexte actuel

Connaissance de l'occupation

Structures archéologiques :

Chronologie :

Sources écrites :

Chronologie :

Etudes :

Qualité et fiabilité de l'information 2

N° site base Bibracte :

Typologie

Chronologie

Pont mentionné à partir de XVe siècle, franchissant le Doubs au sud de l'église Saint-Théodule d'après les plans-terriers de l'époque moderne, disparu au profit du pont actuel situé plus au nord.

Les prospections subaquatiques menées par A. Stock (2015) ont permis le repérage de quelques vestiges (poteaux, calages de pierre, microreliefs sur les berges) sans éclaircir définitivement la localisation du franchissement. Les relevés LiDAR (Doubs Amont 2014) et les observations de terrain permettent de repérer des vestiges de plusieurs anciennes voies ou chemins en léger remblai aboutissant au Doubs entre Saint-Théodule et la Grange neuve.

Evolution de l'occupation

Bibliographie

Chomel, Ebersolt 1951 ; Locatelli 1999 ; Stock 2015

Principales sources anciennes

Archives privées d'Arlay ; ADD, EAC 2608 FF 12 (1483)

Commune	Les Alliés	Notice n°	554
Lieu-dit	La Soiture		

Contexte géographique

Coordonnées Lambert II X Y Lambert 93 X Y

Qualité localisation 2 Contexte actuel Z

Structures archéologiques :		Sources écrites :	
Connaissance du site :	<input type="text"/>	<input type="text" value="mentions"/>	
Chronologie :	<input type="text"/>	<input type="text" value="XVe ? XVIIe ?"/>	
Etudes :	<input type="text"/>	Qualité de l'information	1

Typologie Chronologie

Autorisation de bâtir un moulin au lieu-dit « La Soiture » donnée par l'abbé de Montbenoît aux habitants des Allemands (Les Alliés) en 1484, confirmée en 1623 : la construction a-t-elle eu lieu ? Un moulin est figuré par Cassini au sud-ouest de l'actuel territoire communal.

Bibliographie
 Barthelet 1853, p. 100-101

Principales sources anciennes
 ADD, 69H61

Commune	Les Combes	Notice n°	555
Lieu-dit	Remonot		

Contexte géographique

Coordonnées Lambert II X Y Lambert 93 X Y

Qualité localisation 2 Contexte actuel Z

Structures archéologiques :		Sources écrites :	
Connaissance du site :	<input type="text" value="topographie"/>	<input type="text"/>	
Chronologie :	<input type="text" value="médiéval/moderne ?"/>	<input type="text"/>	
Etudes :	<input type="text" value="prospections, relevés"/>	Qualité de l'information	1

Typologie Chronologie

Deux voies à ornières de directions différentes ont été signalées vers le pont de Remonot, l'une descendant vers la vallée du Doubs, l'autre prenant la direction de Pontarlier. Des marches ont été aménagées entre les rainures (informations orales Chr. Cupillard, H. Leiser). Des relevés inédits ont été effectués vers 1985 par H. Leiser.

Bibliographie
 inédit

Principales sources anciennes

Commune	Les Combes	Notice n°	556
Lieu-dit	Usine hydraulique d'Enteroche		

Contexte géographique										
Coordonnées	Lambert II	X	916125	Y	2233563	Lambert 93	X	965541,793	Y	6664368,48
Qualité localisation	0		Contexte actuel				Z	760		

Structures archéologiques :			Sources écrites :		
Connaissance du site :			mentions		
Chronologie :			XVe-XVIIe s.		
Etudes :			Qualité de l'information 2		

Typologie	moulin	Chronologie	XVe - XVIIe s.
-----------	--------	-------------	----------------

Moulin mentionné à partir de 1459, dépendant de l'abbé de Montbenoit, puis « usine » acquise par un particulier de Ville-du-Pont en 1619.

Bibliographie
Barthelet 1853, p. 103

Principales sources anciennes
ADD, 69 H 93

Commune Les Fourgs

Notice n° 557

Lieu-dit Côte des Fourgs

Contexte géographique

Coordonnées Lambert II X 907865 Y 2213892 Lambert 93 X 957119,251 Y 6644785,43

Topographie Z 949

Qualité localisation 3

Contexte actuel

Connaissance de l'occupation

Structures archéologiques : topographie ; mobilier Chronologie : médiéval et moderne

Sources écrites :

Chronologie :

Etudes : prospections pédestres et au détecteur

Qualité et fiabilité de l'information 2

N° site base Bibracte :

Typologie Aménagement viaire

Chronologie médiéval et moderne

Faisceaux de voies à ornières en lacets, bien visibles sur le terrain et sur les relevés LiDAR. L'enchevêtrement des structures montre un entretien ou plusieurs aménagements successifs. Ce tronçon de voie est lié à des itinéraires antiques, illustrés plus loin autour du village des Fourgs par des voies romaines en remblai documentées en 2015-2017 (Bichet et al. 2015-2017 ; 2018), mais aussi à des circulations médiévales et modernes dont témoignent les sources écrites (par ex. Chomel, Ebersolt 1951). Ce passage est en tout cas abandonné au XVIIIe siècle avec la création d'une nouvelle voie montant par la Gauffre. Le site a été signalé dès les années 1960 par le Dr Marguet (1966) et prospecté récemment au détecteur à métaux (Thivet, Bichet 2015). Ces prospections ont révélé un mobilier principalement médiéval et moderne (expertise M. Montandon et D. Daval).

Evolution de l'occupation

Bibliographie

Marguet 1966 ; Bichet, Thivet 2015 ; Bichet et al. 2015-2017 ; 2018

Principales sources anciennes

Commune Les Fourgs

Notice n° 558

Lieu-dit Haute-Joux

Contexte géographique

Coordonnées Lambert II X Y Lambert 93 X Y

Topographie Z

Qualité localisation 2

Contexte actuel

Connaissance de l'occupation

Structures archéologiques :

Chronologie :

Sources écrites :

Chronologie :

Etudes :

Qualité et fiabilité de l'information 3

Typologie

Chronologie

Des vestiges d'un four à poix sont repérés à Haute-Joux lors de travaux d'adduction d'eau avant 1870 puis dans les années 1930. L'abbé Tissot signale au XIXe siècle la mise au jour d'un « creux artificiel » où était déposée la poix, avec « une certaine quantité de poix » et une « broche de fer » (Tissot 1870). P. Bulle évoque, suite à la seconde phase de travaux, des « laves de suintement » et un « trou d'argile avec de la poix » (Bulle 1988). La localisation de ces découvertes a été confirmée durant les opérations de terrain par des personnes âgées du voisinage.

On observe au sol un tertre informe où affleurent des pierres chauffées, largement entouré de niveaux de terres noires très charbonneuses, au nord-est du réservoir de Haute-Joux.

Les prospections géophysiques ont confirmé la présence de structures ayant subi de fortes chauffées (Bichet et al. 2017). Le four a été ensuite documenté par des sondages, qui ont révélé un four à poix très similaire à celui de la Beuffarde (n° 564).

On distingue une chambre de chauffe subcirculaire, de 2.30 de diamètre, limitée par des parois de 2 m d'épaisseur montées en argile jaune, partiellement rubéfiée à la suite des cuissons successives. Le repérage d'une grande quantité de moellons chauffés, de calibre homogène, dans les déblais de la construction, pourrait évoquer une structure montée partiellement en pierre. L'extérieur de la chambre de chauffe montre plusieurs traces d'armatures de bois, trous de poteaux et lattes transversales parfois conservées en place.

Cet espace est percé d'un évent couvert de pierres plates et débouchant sur un espace de déblais. Une seconde ouverture, fortement ébrasée et bordée de larges dalles sur chant, conduit à un bassin de décantation ou de refroidissement. Ce bassin ovale est bordé de petites pierres et a révélé un reste de réservoir fait d'un tronc évidé calé dans un niveau d'argile. Le fond de la chambre de chauffe montre un très épais niveau d'argile imprégné de poix. Le conduit débouchant sur le bassin est en partie comblé par de la poix durcie et divers résidus.


Le mobilier se limite à un petit fer à cheval ou à mulet attribuable à la période médiévale (expertise D. Daval ; G. Baudry). Les trois datations 14C réalisées placent la période d'activité du four durant les XIe-XIIe siècles.

Evolution de l'occupation

Bibliographie

Tissot 1873, p. 144-145 ; Bulle 1988, p. 51 ; Bichet et al. 2018 ; Chevassu et al. 2019

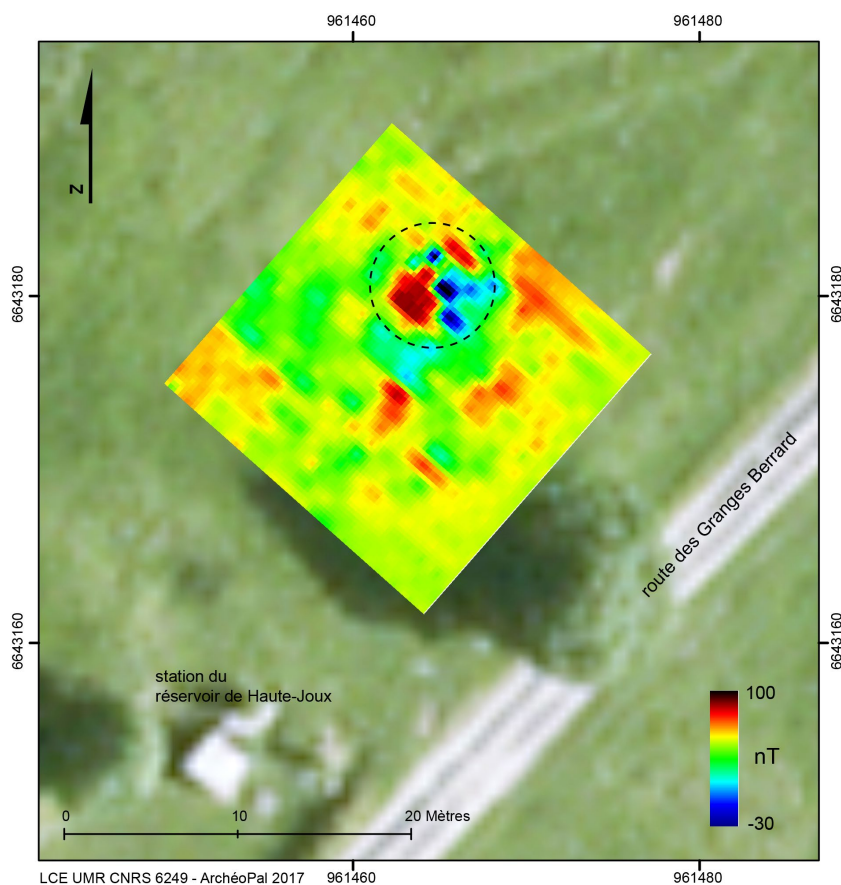
Principales sources anciennes



Les Fourgs - Haute-Joux, orthophotographie IGN et visualisations du relevé LiDAR Life SMMAH D 2015 (V. Chevassu, 2018, publié in Bichet et al. 2018).



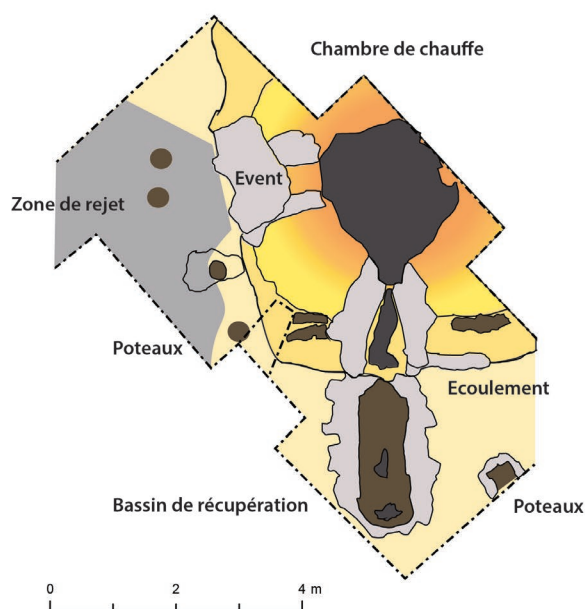
Vue au sol du tertre et des niveaux charbonneux environnants, en cours de prospection géomagnétique (cl. V. Chevassu, 2017).



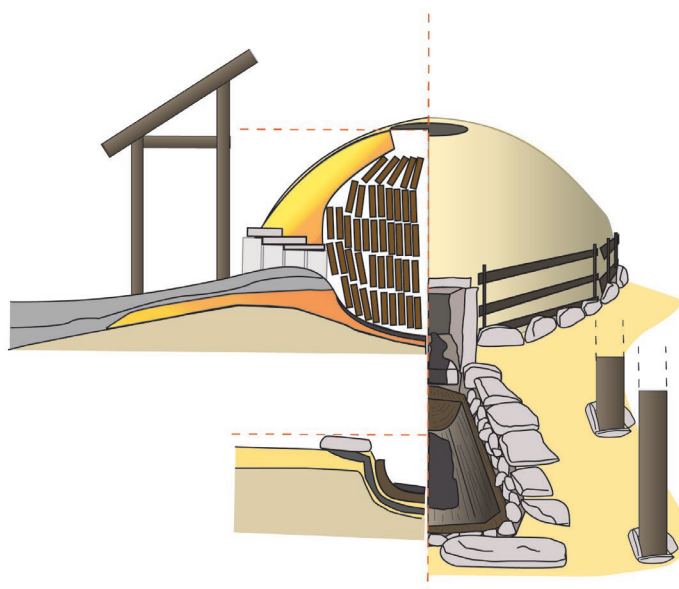
Résultats de la prospection géomagnétique (acquisition des données M. Thivet, traitement V. Bichet / UMR 6249 Chrono-Environnement, 2017, publié in Bichet et al. 2018).



Sondages de 2018 : la chambre de chauffe, l'orifice de nettoyage ou de ventilation (à droite), le bassin de collecte (à gauche).



A. Plan des structures fouillées



B. Hypothèse de restitution et coupes schématiques

Matériaux			
	Substrat		Argile rubéfié
	Remblai argileux		Imprégnation de poix
	Blocs calcaires		Bois
			Déblais carbonneux

Plan des vestiges documentés et hypothèse de restitution (V. Chevassu, 2018, publié in Bichet et al. 2018).

Commune Les Fourgs

Notice n° 559

Lieu-dit Plan du Vuitiau

Contexte géographique

Coordonnées Lambert II X 913063 Y 2214048 Lambert 93 X 962314,133 Y 6644896,48

Topographie Z 1110

Qualité localisation 3

Contexte actuel

Connaissance de l'occupation

Structures archéologiques : vestiges bâtis enfouis

Chronologie : XIIIe-XIXe s.

Sources écrites :

Chronologie :

Etudes : prospections, sondages, analyses 14C

Qualité et fiabilité de l'information 3

N° site base Bibracte :

Typologie Four à chaux

Chronologie XIIIe - XIXe s.

Une vingtaine de fours à chaux ont été repérés sur le secteur des Plans du Vuitiau grâce à l'analyse des relevés LiDAR ou par prospection au sol. Leurs dimensions varient entre 5 et 12 m de diamètre et les datations obtenues par 14C s'échelonnent entre le XIIIe siècle et le XIXe siècle (Bichet et al. 2017).

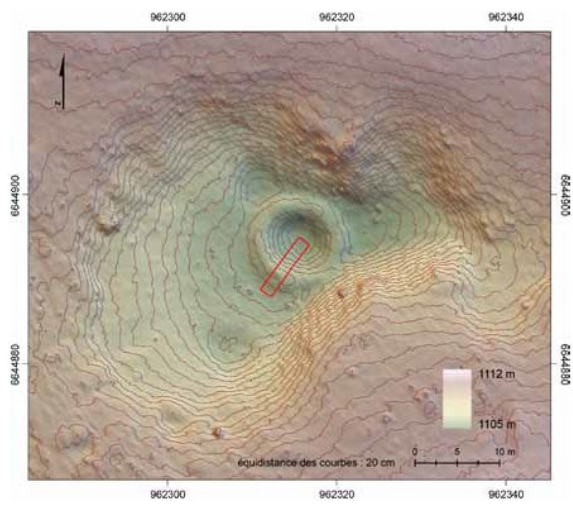

Trois structures de morphologie et de chronologie différente ont été documentées par des sondages (Bichet et al. 2018 ; 2019) : un four du XVIe siècle, de 8 m de diamètre externe, pour 1,35 m de profondeur, un four du XVIIIe siècle de 5,5 m de diamètre et de 50 cm de profondeur, enfin un four du XIIIe siècle présentant 12 m de diamètre externe. Les trois fours étudiés se présentent sous la forme d'une couronne circulaire en remblai, associée à une dépression centrale. La dépression correspond à une chambre de chauffe semi-enterrée constituée d'une paroi cylindrique en pierre et entourée d'un remblai argileux qui forme la couronne extérieure. Le foyer, dont la base est encaissée dans le terrain, est associé en partie haute à une gueule débouchant sur une aire de travail au sol parfois aménagé en petites pierres. On retrouve aux alentours du four comme dans le comblement de la chambre de chauffe des niveaux constitués de fragments de chaux et d'argile rubéfiée, témoignant de plusieurs utilisations et défournages successifs. Le comblement du four du XVIe siècle présente en particulier les stigmates d'une dizaine d'utilisations successives. Les deux autres fours fouillés montrent un comblement unique. L'estimation du volume du four et de la charge à calciner qu'il peut supporter permet de restituer, avec quelques incertitudes et approximations, une production de 5,5 à 7 t de chaux pour les plus petits fours, de 20 à 25 t pour la plus grande structure. Aucun mobilier n'a été retrouvé.

Evolution de l'occupation

Bibliographie

Bichet et al. 2017 ; 2018 ; Chevassu et al. 2019.

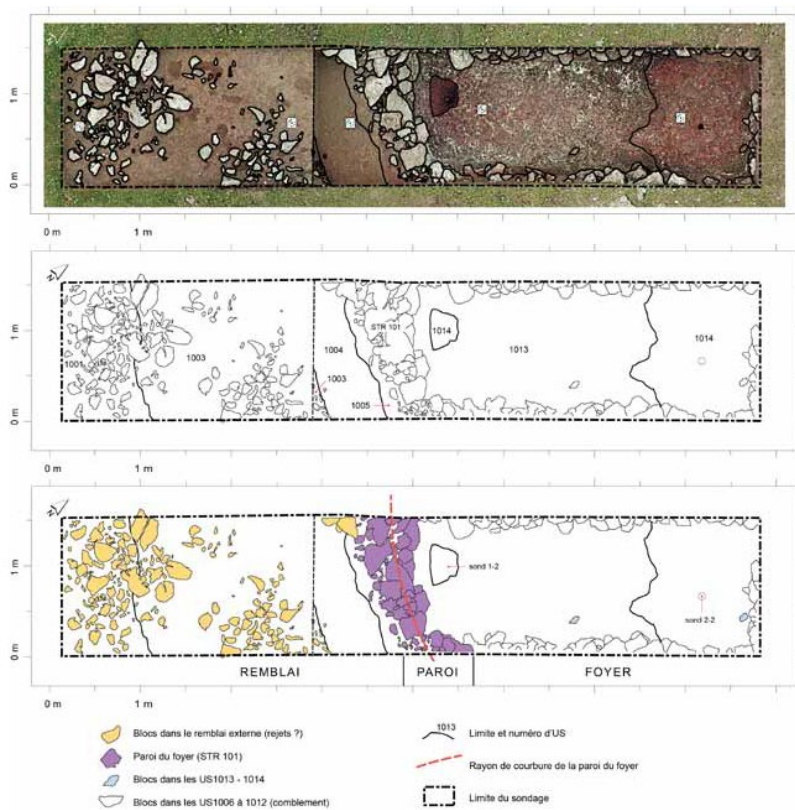
Principales sources anciennes




Les Fourns - Plans du Vuitiau :

A et B : vues générales, orthophotographie de l'IGN et relevé LiDAR Life SMMAHd (V. Bichet, 2017).


C : le four F1 (XIIIe s.), topographie et emprise du sondage de 2019 (V. Bichet, 2019, publié in Bichet et al. 2019).



Relevé et interprétation des structures mises au jour dans le four F1 (V. Bichet, 2019).



Sondage sur le four F 2 (XVIIe s.) : relevé photogrammétrique et vue du parement interne de la chambre de chauffe (relevés V. Bichet, V. Chevassu, 2018).



Sondage sur le four F 4 (XVIIIe s.), relevé photogrammétrique (V. Bichet, 2019).

Commune	Les Gras	Notice n°	560
Lieu-dit	Forge du Dessus de la Fin		

Contexte géographique

Coordonnées Lambert II X Y Lambert 93 X Y

Qualité localisation 1 Contexte actuel Z

Structures archéologiques :		Sources écrites :	
Connaissance du site :	<input type="text" value="concentration de mobilier"/>	mentions	<input type="text"/>
Chronologie :	<input type="text" value="?"/>	XVIe-XXe s.	<input type="text"/>
Etudes :	<input type="text" value="prospections"/>	Qualité de l'information	2

Typologie Chronologie

Forge ou taillanderie établie en 1506. La spécialisation dans la fabrication de faux ne semble pas attestée avant le XVIIIe siècle. La localisation exacte reste à préciser. V. Metral et Fr. Reuille signalent en prospection de nombreuses scories sur les terrains entourant le hameau.

Bibliographie

Courtieu 1987, vol. 3, p. 1582-1586 ; CASRA ; Metral, Reuille 2017

Principales sources anciennes

Commune	Les Hôpitaux-Neufs	Notice n°	561
Lieu-dit	Les Hôpitaux-Neufs		

Contexte géographique

Coordonnées Lambert II X Y Lambert 93 X Y

Qualité localisation 1 Contexte actuel Z

Structures archéologiques :		Sources écrites :	
Connaissance du site :	<input type="text"/>	mentions	<input type="text"/>
Chronologie :	<input type="text"/>	XVIe	<input type="text"/>
Etudes :	<input type="text"/>	Qualité de l'information	2

Typologie Chronologie

Martinet mentionné au XVIe siècle.

Bibliographie

Courtieu 1987, vol. 4, p. 1652

Principales sources anciennes

Commune Les Hôpitaux-Neufs

Notice n° 562

Lieu-dit Mine du Pouillet

Contexte géographique

Coordonnées Lambert II X 908025 Y 2204625 Lambert 93 X 957199,286 Y 6635525,03

Qualité localisation 2 Contexte actuel boisement Z 1050

Structures archéologiques :

Sources écrites :

Connaissance du site :

topographie

mentions non localisées

Chronologie :

moderne ?

XVe-XIXe s.

Etudes :

prospections

Qualité de l'information 1

Typologie

exploitation minière

Chronologie

XVe - XIXe s. ?


Mine de fer moderne ou contemporaine (XVIIe-XIXe siècles ?), entre le Pouillet et la Rochette, au sud du village, inventoriée et prospectée par D. Morin (Morin 1993). Des mines sont mentionnées dans la seigneurie de Jougne à partir du XVe siècle. Des extractions antérieures sont probables mais restent à attester archéologiquement.

Bibliographie

Bourgon 1841, p. 227 ; Fiche terrain Morin 1994 ; CASRA ; Morin 1993 ; Serneels et al. 2004 ; Jacquemin Verguet 2010

Principales sources anciennes

ADD, 1 B 576 (1494)



Les Fourgs - Grattages miniers du Voirnon, LiDAR Life SMMAHd 2015.

Commune Les Hôpitaux-Vieux

Notice n° 563

Lieu-dit Combe du Voirnon

Contexte géographique

Coordonnées Lambert II X 911000 Y 2209350 Lambert 93 X 960212,422 Y 6640220,31

Topographie Z 1160

Qualité localisation 3

Contexte actuel

Connaissance de l'occupation

Structures archéologiques : topographie

Chronologie : ?

Sources écrites : mentions non localisées

Chronologie : XIIIe-XIXe s.

Etudes : prospections

Qualité et fiabilité de l'information 1

N° site base Bibracte :

Typologie exploitation minière

Chronologie ?

Grattages miniers liés à l'extraction de minerai de fer, inventoriés dans la CASRA et dans la thèse de D. Morin (Morin 1993). On reconnaît une série de creusements en entonnoir, implantés dans plusieurs longues tranchées suivant les filons sur quelques centaines de mètres. Ces structures ont été attribuées aux époques modernes et contemporaines d'après la chronologie des activités métallurgiques connues autour du mont d'Or. Toutefois on ne possède aucune donnée chronologique sur ces structures, qui pourraient être médiévales ou plus anciennes. Aménagements bien visibles sur le terrain et sur les relevés LiDAR, prospectés en 2016-2017 lors des opérations de terrain à la Beuffarde (Bichet et al. 2016 ; 2017). Pas de découvertes au sol.

Evolution de l'occupation

Bibliographie

Morin 1993 ; Serneels et al. 2004 ; Jacquemin Verguet 2010 ; Bichet et al. 2016 ; 2017.

Principales sources anciennes

Commune Les Hôpitaux-Vieux

Notice n° 564

Lieu-dit La Beuffarde / La Bégaude

Contexte géographique

Coordonnées Lambert II X Y Lambert 93 X Y

Topographie Z

Qualité localisation 3 Contexte actuel

Connaissance de l'occupation

Structures archéologiques : Chronologie :

Sources écrites : Chronologie :

Etudes :

Qualité et fiabilité de l'information 3 N° site base Bibracte :

Typologie Chronologie

Site archéologique signalé à côté de la tourbière de la Beuffarde par M. Sobritz (1995), sous forme d'un tertre bosselé partiellement détruit à cette époque. La présence de matériaux chauffés et une annotation d'un plan du XVIIIe siècle semblaient l'identifier comme un fourneau métallurgique ou un four à chaux.

Les fouilles de 2016-2017 ont montré qu'il s'agissait d'un four à poix en activité entre le début du XIe et le début du XIIIe siècle. La structure comporte une chambre de chauffe en entonnoir, de 3,75 m de diamètre, entourée par une butte de pierre et de terre d'environ 1,70 m de large à la base pour 1,20 m de hauteur conservée. La face extérieure paraît avoir été renforcée de manière ponctuelle par des aménagements de planches horizontales. Le fond de la chambre présente une épaisse couche d'argile imprégnée de poix, à l'odeur très forte.

Cet espace est percé par un orifice de nettoyage ou de ventilation ainsi que par un canal d'écoulement menant vers un bassin de collecte enterré, de 3 m de diamètre pour 70 cm de profondeur, bordé de grosses pierres jointoyées à l'argile. Ce bassin présente de fortes traces d'imprégnation de poix et est associé à plusieurs trous de poteaux montrant la présence d'un abri de bois au-dessus de cet espace. Son comblement a été préservé par l'humidité et présentait de nombreux restes organiques, des charbons et des bois de construction partiellement brûlés.

La stratigraphie de l'orifice de nettoyage montre d'au moins quatre phases d'utilisation et de remise en état. Cette tranchée aboutit à l'est à une vaste zone de déblai où des niveaux d'argile rubéfiée, de cendres et de charbons s'accumulent jusqu'à une hauteur maximum de 1,80 m.

La grande quantité de charbons et bois gorgés recueillis ont permis la réalisation de datations 14C (sur charbons, poix et cône d'épicéa gorgé d'eau), d'analyses anthracologiques et dendrologiques (étude O. Girardclos, A. Lambart). Les analyses anthracologiques démontrent l'utilisation de sapin et d'épicéa pour la fabrication de la poix, et notamment de gros bois séchés et refendus (Lambart 2020).

Evolution de l'occupation

Activité, fin Xe s. ?-début XIe s. ; au moins quatre phases de mises en état entre le XIe et le XIIIe s. ; Abandon et comblement, début XIIIe s.

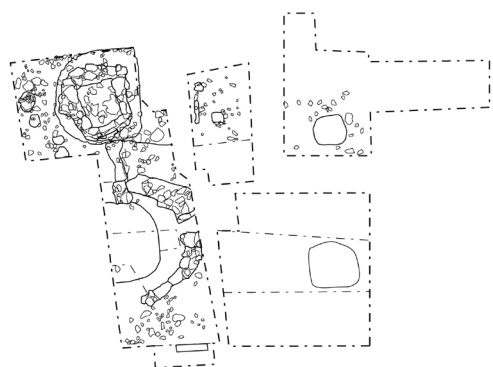
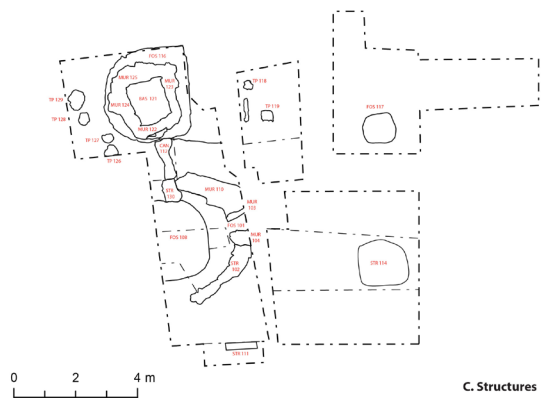

Bibliographie

Dossier CASRA ; Bichet et al. 2016 ; 2017 ; 2019 ; Chevassu et al. 2016 ; 2019 ; Lambart 2020.

Principales sources anciennes

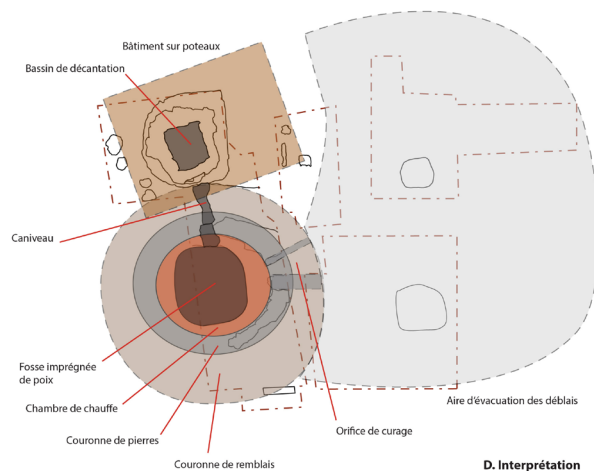


Les Hôpitaux-Vieux - La Beuffarde, le site du four à poix avant dégagement (cl. V. Chevassu, 2016).



Les Hôpitaux-Vieux - Four de la Beuffarde - 2017
 Relevé n° 2 Plan général des structures
 1/100e

B. Relevé dessiné



Relevé photogrammétrique et interprétation des structures documentées en 2016 et 2017 (V. Chevassu, 2017, publié in Bichet et al. 2017).



Vue zénithale de la chambre de chauffe et du conduit d'aération ou de nettoyage (V. Chevassu, 2016).



Stratigraphie de l'orifice de remplissage, montrant plusieurs phases d'utilisation et de réaménagement (cl. V. Chevassu, 2017).



Le bassin de collecte. Plusieurs trous de poteaux liés à un abri sont visibles à gauche (cl. V. Chevassu, 2017).

Commune	Les Longevilles-Mont-d'Or	Notice n°	565
Lieu-dit	Mine des Seignots		

Contexte géographique

Coordonnées Lambert II X Y Lambert 93 X Y
 Qualité localisation 3 Contexte actuel Z

Connaissance du site :	Structures archéologiques :	Sources écrites :
	<input type="text" value="topographie ; vestiges bâtis enfouis"/>	<input type="text" value="mentions non localisées"/>
Chronologie :	<input type="text" value="XVe-XIXe ? XVIIIe"/>	<input type="text" value="XVe-XIXe s."/>
Etudes :	<input type="text" value="prospections, deux datations dendrochronologiques"/>	Qualité de l'information 2

Typologie Chronologie

Mine de fer d'époque moderne inventoriée dans la CASRA, explorée et décrite par D. Morin (Morin 1993). Il s'agit d'une « galerie découverte suite à la tempête de 1999, ayant fait l'objet d'un relevé topographique par D. Morin, datée milieu XVIIIe siècle par Mme Lavier, dendrochronologue » (Jacquemin-Verguet 2002), Divers vestiges sont répertoriés dans la CASRA : « Minières et mines de fer. travaux à ciel ouvert et souterrain. Nombreux vestiges dans la forêt du Morond : haldes, accès éboulés, sentiers de mineur ; fin XVe-XIXe siècle ; Extraction de minerais de fer ».

Bibliographie

Morin 1993 ; fiche de déclaration de site Jacquemin-Verguet 2002 (CASRA) ; rapport de spéléologues suisses (CASRA) ; Serneels et al. 2004 ; Jacquemin Verguet 2010

Principales sources anciennes



Les Longevilles-Mont-d'Or - Mine des Seignots (relevé LiDAR PubPrivLand Risoux 2019, cartographie V. Chevassu).

Commune	Maisons-du-Bois-Lièvrement	Notice n°	566
Lieu-dit	L'Oye Longe		

Contexte géographique			
Coordonnées	Lambert II X	911176	Y 2226735
	Lambert 93 X	960538,093	Y 6657588,94
Qualité localisation	1	Contexte actuel	Z 785

Structures archéologiques :		Sources écrites :	
Connaissance du site :	<input type="text"/>	mentions	<input type="text"/>
Chronologie :	<input type="text"/>	XVe s. - ?	<input type="text"/>
Etudes :	<input type="text"/>	Qualité de l'information	2

Typologie	<input type="text" value="moulin"/>	Chronologie	<input type="text" value="XVe s. - ?"/>
Mentionné en 1407, établi par l'abbé de Montbenoît.			
Bibliographie			
<input type="text" value="Barthelet 1835, p. 55"/>			
Principales sources anciennes			
<input type="text" value="ADD, 69H37"/>			

Commune	Maisons-du-Bois-Lièvrement	Notice n°	567
Lieu-dit	Maisons-du-Bois		

Contexte géographique			
Coordonnées	Lambert II X	910739	Y 2226306
	Lambert 93 X	960097,766	Y 6657164,07
Qualité localisation	1	Contexte actuel	Z 787

Structures archéologiques :		Sources écrites :	
Connaissance du site :	<input type="text"/>	mentions	<input type="text"/>
Chronologie :	<input type="text"/>	XVe s. - ?	<input type="text"/>
Etudes :	<input type="text"/>	Qualité de l'information	2

Typologie	<input type="text" value="moulin"/>	Chronologie	<input type="text" value="XVe s. - ?"/>
Mentionné en 1407, établi par l'abbé de Montbenoît.			
Bibliographie			
<input type="text" value="Barthelet 1835, p. 55"/>			
Principales sources anciennes			
<input type="text" value="ADD, 69H37"/>			

Commune	Malbuisson	Notice n°	568
Lieu-dit	Moulin de Malbuisson		

Contexte géographique

Coordonnées Lambert II X Y Lambert 93 X Y
 Qualité localisation 0 Contexte actuel Z

Structures archéologiques :		Sources écrites :	
Connaissance du site :	<input type="text"/>	<input type="text" value="mentions"/>	
Chronologie :	<input type="text"/>	<input type="text" value="XVIe - ?"/>	
Etudes :	<input type="text"/>	Qualité de l'information 2	

Typologie	<input type="text" value="moulin"/>	Chronologie	<input type="text" value="XVIe s. - ?"/>
-----------	-------------------------------------	-------------	--

Mentionné à partir de 1533, dépendant de l'abbaye de Mont-Sainte-Marie jusqu'au XVIIIe siècle.

Bibliographie

Principales sources anciennes

ADD, 64 H 230

Commune	Métabief	Notice n°	569
Lieu-dit	Le Pouillet		

Contexte géographique

Coordonnées Lambert II X Y Lambert 93 X Y
 Qualité localisation 2 Contexte actuel Z

Structures archéologiques :		Sources écrites :	
Connaissance du site :	<input type="text" value="topographie"/>	<input type="text"/>	
Chronologie :	<input type="text" value="médiéval / moderne ?"/>	<input type="text"/>	
Etudes :	<input type="text" value="prospections"/>	Qualité de l'information 1	

Typologie	<input type="text" value="Aménagement viaire"/>	Chronologie	<input type="text" value="médiéval / moderne ?"/>
-----------	---	-------------	---

Voie à ornières d'époque indéterminée, présentant des ornières assez peu marquées (informations orales et clichés de M. Joël Boylon, avril 2003, CASRA).

Bibliographie

CASRA

Principales sources anciennes

Commune	Métabief	Notice n°	570
Lieu-dit	Mines		

Contexte géographique

Coordonnées Lambert II X Y Lambert 93 X Y
 Qualité localisation Contexte actuel Z

Structures archéologiques :		Sources écrites :	
Connaissance du site :	<input type="text" value="topographie"/>	<input type="text" value="mentions non localisées"/>	
Chronologie :	<input type="text" value="?"/>	<input type="text" value="XVe ? XVIIe-XIXe s."/>	
Etudes :	<input type="text" value="prospections"/>	Qualité de l'information <input type="text" value="1"/>	

Typologie Chronologie

Mine de fer d'époque moderne et contemporaine, proche de la mine des Seignots sur la commune des Longevilles (n° 565), liée à des extractions de limonite en oolithes. Le minerai du secteur est exploité pour alimenter le haut fourneau de Rochejean à partir du XVe siècle ; des extractions sont attestées en particulier sur territoire de Métabief à partir de 1643. Les structures d'extraction sont visibles sur les relevés LiDAR (LiDAR PubPrivLand 2019), sous forme d'une série de creusements en entonnoir, le long de filons. Des extractions antérieures sont probables mais restent à attester archéologiquement.

Bibliographie

Morin 1993, T 2, vol. 2 ; Courtieu 1987, vol. 4, p. 2027 ; Serneels et al. 2004 ; Jacquemin Verguet 2010

Principales sources anciennes

ADD, 1 B 567

Commune Métabief

Notice n° 571

Lieu-dit Mines du Morond

Contexte géographique

Coordonnées Lambert II X 907400 Y 2203950 Lambert 93 X 956569,013 Y 6634856,00

Topographie Z 1042

Qualité localisation 3

Contexte actuel

Connaissance de l'occupation

Structures archéologiques : vestiges bâtis enfouis ; topographie

Chronologie : moderne

Sources écrites : mentions non localisées

Chronologie : XVe-XIXe s.

Etudes : prospections

Qualité et fiabilité de l'information 1

N° site base Bibracte :

Typologie exploitation minière

Chronologie XVe - XIXe s. ?

Mines et minières attribuées à l'époque moderne (XVe-XIXe siècle) par D. Morin.
« Une partie du site est situé sous la piste de ski actuelle. Minières et mines de fer. Travaux à ciel ouvert et souterrain. Nombreux vestiges dans la forêt du Morond : haldes, accès éboulés, sentiers de mineur, substructions. [...] Important travers-banc entièrement boisé sur plusieurs centaines de mètres, exploré il y a environ une dizaine d'années par M. Letoublon (?). Travaux correspondant au captage. Cet accès avait été rebouché par la commune mais pourrait être réouvert pour étude. Travers-banc communiquant avec d'importants dépilages localisés dans la montagne du Morond. Fin XVe-XIXe siècle, extraction de minerai de fer » (Morin 1994).

Les sources écrites évoquent l'exploitation du minerai du mont d'Or pour alimenter le haut fourneau de Rochejean à partir du XVe siècle ; des extractions sont attestées en particulier sur territoire de Métabief à partir de 1643. Des exploitations antérieures sont probables mais restent à attester archéologiquement.

Evolution de l'occupation

Bibliographie

Morin 1994 fiche terrain SRA ; Courtieu 1987, vol. 4, p. 2027 ; Serneels et al. 2004 ; Jacquemin Verguet 2010

Principales sources anciennes

ADD, 1 B 567

Commune	Métabief	Notice n°	572
Lieu-dit	Moulin de Rougebief / Métabief		

Contexte géographique

Coordonnées Lambert II X Y Lambert 93 X Y
 Qualité localisation 2 Contexte actuel Z

Structures archéologiques :		Sources écrites :	
Connaissance du site :	<input type="text"/>	mentions	<input type="text"/>
Chronologie :	<input type="text"/>	XIVe — ...	<input type="text"/>
Etudes :	<input type="text"/>	Qualité de l'information	2

Typologie	<input type="text" value="moulin"/>	Chronologie	<input type="text" value="XIVe - XXe s."/>
-----------	-------------------------------------	-------------	--

Moulin donné en 1366 à l'abbaye de Mont-Sainte-Marie par Pierre de Chalon.
 Il correspond peut-être au moulin moderne attesté vers 1600, associé à un foulon et à une scierie, toujours détenu par l'abbaye.
 Ce bâtiment est vendu à un forgeron à la Révolution, incendié et reconstruit au XIXe siècle, abandonné seulement à la fin du XXe siècle. C'est actuellement un écomusée de la meunerie et une discothèque : les bâtiments ne paraissent pas antérieurs au XIXe siècle.

Bibliographie

Barthelet 1858, p. 53

Principales sources anciennes

ADD, 64H242 (XVIIe-XVIIIe s.)

Commune	Montbenoit	Notice n°	573
Lieu-dit	Bois de Ban		

Contexte géographique

Coordonnées Lambert II X Y Lambert 93 X Y
 Qualité localisation 1 Contexte actuel Z

Structures archéologiques :		Sources écrites :	
Connaissance du site :	<input type="text"/>	mentions	<input type="text"/>
Chronologie :	<input type="text"/>	XVe s. - ?	<input type="text"/>
Etudes :	<input type="text"/>	Qualité de l'information	2

Typologie	<input type="text" value="moulin"/>	Chronologie	<input type="text" value="XVe s. - ?"/>
-----------	-------------------------------------	-------------	---

Mentionné en 1407, établi par l'abbé de Montbenoit.

Bibliographie

Barthelet 1835, p. 55

Principales sources anciennes

ADD, 69H37

Commune	Montlebon	Notice n°	574
Lieu-dit	La Saule		

Contexte géographique			
Coordonnées	Lambert II X	927951	Y 2234129
	Lambert 93 X	977362,719	Y 6664831,91
Qualité localisation	2	Contexte actuel	boisement
		Z	1117

Structures archéologiques :		Sources écrites :	
Connaissance du site :	topographie		
Chronologie :	médiéval/moderne ?		
Etudes :	prospections, relevés	Qualité de l'information	1

Typologie	Aménagement viaire	Chronologie	médiéval / moderne ?
-----------	--------------------	-------------	----------------------

Voie repérée par V. Metral et Fr. Reuille en 2017-2018. Les prospecteurs signalent deux tronçons de voies venant des écart de la Saule et de la Voie Bournez et se dirigeant à l'est vers le val de la Brévine (CH-NE). Les deux voies sont pourvues par endroit d'ornières (quand elles sont visibles) ; elles sont fréquemment cavées et s'enfoncent parfois jusqu'à 1,80 m plus bas que le niveau du sol actuel.

Bibliographie

inédit

Principales sources anciennes

Commune	Montlebon	Notice n°	575
Lieu-dit	Les Charmottes		

Contexte géographique			
Coordonnées	Lambert II X	924651	Y 2230291
	Lambert 93 X	974032,368	Y 6661025,66
Qualité localisation	1	Contexte actuel	
		Z	1122

Structures archéologiques :		Sources écrites :	
Connaissance du site :	topographie		
Chronologie :	médiéval / moderne ?		
Etudes :		Qualité de l'information	1

Typologie	Aménagement viaire	Chronologie	médiéval / moderne ?
-----------	--------------------	-------------	----------------------

Voie à ornières signalée dans la CASRA et le Dictionnaire des Communes, sans précisions : « il reste des traces de voie à ornières aux Charmottes » (Courtieu 1987)

Bibliographie

Courtieu 1987, vol. 4, p. 2232

Principales sources anciennes

Commune	Montlebon	Notice n°	576
Lieu-dit	Louadey		

Contexte géographique

Coordonnées Lambert II X Y Lambert 93 X Y

Qualité localisation Contexte actuel Z

Structures archéologiques :		Sources écrites :	
Connaissance du site :	<input type="text" value="topographie"/>	<input type="text"/>	
Chronologie :	<input type="text" value="médiéval/moderne ?"/>	<input type="text"/>	
Etudes :	<input type="text" value="prospections, relevés"/>	Qualité de l'information	<input type="text" value="1"/>

Typologie Chronologie

Voie à ornières repérée et relevée par H. Leiser, vers 1980 (inédit), documentée de nouveau par V. Metral en 2017-2018. La voie se situe entre les hameaux de Louadey et le Carlot et se dirige vers la Brévine. Elle est recoupée en de nombreux endroits par des aménagements récents, ou dégradée par l'érosion. Une ornière subsiste vers le Carlot (indications orales H. Leiser).

Bibliographie

inédit

Principales sources anciennes

Commune	Montperreux	Notice n°	577
Lieu-dit	Moulin du Bief My-Lac		

Contexte géographique

Coordonnées Lambert II X Y Lambert 93 X Y

Qualité localisation Contexte actuel Z

Structures archéologiques :		Sources écrites :	
Connaissance du site :	<input type="text"/>	<input type="text" value="mentions"/>	
Chronologie :	<input type="text"/>	<input type="text" value="XVIe- ?"/>	
Etudes :	<input type="text"/>	Qualité de l'information	<input type="text" value="2"/>

Typologie Chronologie

Construction d'un « petit moulin et d'autres usines » autorisée en 1545 par Charles Quint sur le Bief-My-Lac, un ruisseau provenant de la seigneurie de Joux. Il pourrait s'agir du moulin de Chaudron, sur le ruisseau de la Source Bleue, à Montperreux, ou d'un établissement disparu sur le ruisseau des Granges-Tavernier (Oye-et-Pallet) ?

La première localisation correspond à un moulin représenté sur la carte de Cassini, auquel succède une usine hydraulique des XIXe-XXe siècle, dont les bâtiments et aménagements sont encore visibles et occupés. On y observe a priori aucun vestige

Bibliographie

Mathez 1932, p. 135

Principales sources anciennes

Commune Montperreux

Notice n° 577

Lieu-dit Moulin du Bief My-Lac

Contexte géographique

Coordonnées Lambert II X Y Lambert 93 X Y

Topographie Z

Qualité localisation 0 Contexte actuel

Connaissance de l'occupation

Structures archéologiques : Chronologie :

Sources écrites : Chronologie :

Etudes :

Qualité et fiabilité de l'information 2 N° site base Bibracte :

Typologie Chronologie

Construction d'un « petit moulin et d'autres usines » autorisée en 1545 par Charles Quint sur le Bief-My-Lac, un ruisseau provenant de la seigneurie de Joux. Il pourrait s'agir du moulin de Chaudron, sur le ruisseau de la Source Bleue, à Montperreux, ou d'un établissement disparu sur le ruisseau des Granges-Tavernier (Oye-et-Pallet) ?

La première localisation correspond à un moulin représenté sur la carte de Cassini, auquel succède une usine hydraulique des XIXe-XXe siècles, dont les bâtiments et aménagements sont encore visibles et occupés. On y observe a priori aucun vestige ancien.

Evolution de l'occupation

Bibliographie

Mathez 1932, p. 135

Principales sources anciennes

Commune Morteau

Notice n° 578

Lieu-dit Mont Chateleu

Contexte géographique

Coordonnées Lambert II X Y Lambert 93 X Y

Qualité localisation 1 Contexte actuel Z

Structures archéologiques :

Sources écrites :

Connaissance du site :

Chronologie :

Etudes :

Qualité de l'information 1

Typologie

Chronologie

Des voies à ornières ont été signalées sur le mont Chateleu, sans plus de précisions (indications orales H. Leiser).

Bibliographie

Principales sources anciennes

Commune Morteau

Notice n° 579

Lieu-dit Moulins du Val de Morteau

Contexte géographique

Coordonnées Lambert II X Y Lambert 93 X Y

Topographie Z

Qualité localisation 0

Contexte actuel

Connaissance de l'occupation

Structures archéologiques : Chronologie :

Sources écrites : Chronologie :

Etudes :

Qualité et fiabilité de l'information 2 N° site base Bibracte :

Typologie Chronologie

92 moulins et usines hydrauliques sont cités dans le val de Morteau en 1586 : « 44 moulins à grain, 4 scieries, 21 moulins à huile, à chanvre et écorces, 13 foudroirs à droguet, 6 forges, 3 moulins à poudre et une armurerie » (ADD, 34 H 139). Les archives du prieuré de Morteau comportent différents « octrois » de construction ou de cours d'eau, donnés à des particuliers désireux d'établir des moulins : par ex. en 1534, 1544, 1556, 1558, 1562, 1565 (3 autorisations), 1586. Les créations paraissent se ralentir au XVIIe siècle. Certains moulins sont dotés de battoirs, de battoirs à poudre, de foulons. On note en particulier l'activité d'un Guillaume Joly, qui prend en accensement deux moulins en 1551, construit deux « rouages » supplémentaires en 1558, deux moulins et deux battoirs en 1562, et obtient de nouveau un octroi pour la bâtisse d'un moulin et la concession d'un cours d'eau en 1565.

Evolution de l'occupation

Bibliographie

Truchis de Varenne 1925, p. 190 ; Dromard 1971, p. 128

Principales sources anciennes

ADD, 34 H 139, 180-182, 189

Commune	Mouthe	Notice n°	580
Lieu-dit	Haut fourneau de Mouthe		

Contexte géographique

Coordonnées Lambert II X Y Lambert 93 X Y

Qualité localisation 2 Contexte actuel Z

Structures archéologiques :		Sources écrites :	
Connaissance du site :	<input type="text"/>	mentions <input type="text"/>	
Chronologie :	<input type="text"/>	XVIe-XVIIe s.	
Etudes :	<input type="text"/>	Qualité de l'information	3

Typologie Chronologie

Haut-fourneau établi à Mouthe entre 1570 et 1666 par les prieurs de Mouthe, exploitation amodiée à des bourgeois de Nozeroy. Sa forte consommation de bois entraîne des conflits entre les prieurs de Mouthe et les habitants de la vallée pour les usages de la forêt, finalement résolus par la suppression du haut-fourneau.

Ce site reste non localisé.

Bibliographie
Musy 1930, vol. 2,p. 17-18, 46

Principales sources anciennes
ADD, 35 H 130

Commune	Mouthe	Notice n°	581
Lieu-dit	La Mine		

Contexte géographique

Coordonnées Lambert II X Y Lambert 93 X Y

Qualité localisation 1 Contexte actuel Z

Structures archéologiques :		Sources écrites :	
Connaissance du site :	<input type="text" value="topographie"/>	<input type="text"/>	
Chronologie :	<input type="text" value="?"/>	<input type="text"/>	
Etudes :	<input type="text"/>	Qualité de l'information	0

Typologie Chronologie

On relève un lieu-dit « la Mine » à la limite entre les communes de Mouthe et Sarrageois, dans une légère pente en fond de vallée. Exploitation minière ? Un haut fourneau est établi à Mouthe au XVIIe siècle et des extractions minières sont mentionnées dans les seigneuries limitrophes de Châtelblanc et Chaux-Neuve. En revanche, on ne trouve a priori pas de mentions directes de mines modernes dans la seigneurie de Mouthe. Les orthophotographies de l'IGN suggèrent la présence d'anomalies indéterminées qui resteraient à vérifier au sol.

Bibliographie
inédit

Principales sources anciennes

Commune	Mouthe	Notice n°	582
Lieu-dit	Moulins de Mouthe		

Contexte géographique

Coordonnées Lambert II X Y Lambert 93 X Y
 Qualité localisation 1 Contexte actuel Z

Structures archéologiques :		Sources écrites :	
Connaissance du site :	<input type="text" value="vestiges bâtis en élévation ?"/>	<input type="text" value="mentions"/>	
Chronologie :	<input type="text" value="moderne/contemporain ?"/>	<input type="text" value="XVIe-XXe s."/>	
Etudes :	<input type="text"/>	Qualité de l'information 2	

Typologie Chronologie

Plusieurs moulins cités à partir de 1588, détenus par le prieuré de Mouthe. Localisation imprécise. On retrouve sur la carte de Cassini deux moulins vers la source du Doubs, un moulin immédiatement au nord du village et un autre au sud, non loin de Petite-Chaux, aujourd'hui le moulin Cagnard, abandonné tardivement. 3 moulins et 2 scieries sont encore en activité au XIXe siècle.

Bibliographie

Musy 1930, vol. 2, p. 16

Principales sources anciennes

ADD, 35 H 122-129

Commune Mouthe

Notice n° 583

Lieu-dit Tanneries du val de Mouthe

Contexte géographique

Coordonnées Lambert II X Y Lambert 93 X Y

Topographie Z

Qualité localisation 0 Contexte actuel

Connaissance de l'occupation

Structures archéologiques : Chronologie :

Sources écrites : Chronologie :

Etudes :

Qualité et fiabilité de l'information 3 N° site base Bibracte :

Typologie Chronologie

Une tannerie est créée à Mouthe en 1609 : le prieur de Mouthe autorise son installation par un particulier « entre l'écluse et les archures du moulin de Mouthe » contre un cens annuel. Un ou plusieurs ateliers existent au XVIIe siècle. Entre 1661 et 1666, trois tanneurs sont cités dans des procès intentés par la communauté du val pour empoisonnement des poissons dans le cours du Doubs. En 1691, la veuve d'un tanneur doit démolir son atelier « indûment établi » « dans une écurie proche le moulin et reliée à la rivière » (Musy 1930). On trouve encore 5 tanneurs en 1750, apparemment renommés dans la région et exportant vers la Suisse (Courtieu 1987).

Evolution de l'occupation

Bibliographie

Musy 1930, 2, p. 22 ; Courtieu 1987, vol. 4, p. 2287.

Principales sources anciennes

ADD, 35 H 122-129

Commune	Ouhans	Notice n°	584
Lieu-dit	la Combe		

Contexte géographique

Coordonnées Lambert II X Y Lambert 93 X Y
 Qualité localisation 2 Contexte actuel Z

Structures archéologiques :		Sources écrites :	
Connaissance du site :	<input type="text" value="topographie"/>	<input type="text"/>	
Chronologie :	<input type="text" value="médiéval / moderne ?"/>	<input type="text"/>	
Etudes :	<input type="text" value="prospections"/>	Qualité de l'information	1

Typologie	<input type="text" value="Aménagement viaire"/>	Chronologie	<input type="text" value="médiéval / moderne ?"/>
-----------	---	-------------	---

« voie d'époque indéterminée » repérée par G. Aimé (n° de déclaration de site, 2002, CASRA), peut-être liée à un des itinéraires Besançon-Pontarlier.

Bibliographie

fiche de déclaration de site, G. Aimé, 2002 (CASRA)

Principales sources anciennes

Commune	Ouhans	Notice n°	585
Lieu-dit	Ouhans		

Contexte géographique

Coordonnées Lambert II X Y Lambert 93 X Y
 Qualité localisation 2 Contexte actuel Z

Structures archéologiques :		Sources écrites :	
Connaissance du site :	<input type="text" value="vestiges bâtis en élévation ?"/>	<input type="text" value="mentions"/>	
Chronologie :	<input type="text" value="moderne/contemporain ?"/>	<input type="text" value="XIIIe-XXe s."/>	
Etudes :	<input type="text"/>	Qualité de l'information	2

Typologie	<input type="text" value="moulin"/>	Chronologie	<input type="text" value="XIIIe - XXe s."/>
-----------	-------------------------------------	-------------	---

Plusieurs moulins sont présents vers la source de la Loue à partir du XIIIe siècle. Des ruines modernes ou contemporaines et des bâtiments récents sont encore visibles.

Bibliographie

Courtieu 1987, vol. 5, p. 2447

Principales sources anciennes

Estavayer 1844, p. 253 (1260)

Commune	Ouhans	Notice n°	586
Lieu-dit	Voie		

Contexte géographique										
Coordonnées	Lambert II	X	900838,93	Y	2229684,65	Lambert 93	X	950235,195	Y	6660625,18
Qualité localisation	2		Contexte actuel					Z	632	

Structures archéologiques :				Sources écrites :					
Connaissance du site :	topographie								
Chronologie :	médiéval / moderne ?								
Etudes :	relevé topographique, étude historique			Qualité de l'information				1	

Typologie	Aménagement viaire	Chronologie	médiéval / moderne ?
-----------	--------------------	-------------	----------------------

Voie à ornière mise au jour par les ravines causées par un orage en 1970, située entre 1 et 1,50 m de profondeur sous le sentier actuel (articles de journaux, CASRA).

Y. Jeannin met en lien cette voie avec l'accès aux moulins d'Ouhans depuis le val d'Usier. Il date donc l'aménagement de la période médiévale en se basant d'une part sur l'apparition de ces moulins au XIIIe siècle, d'autre part en supposant un peuplement uniquement médiéval dans le val d'Usier.

Bibliographie

CASRA ; Jeannin 1972 b

Principales sources anciennes

Commune	Oye-et-Pallet	Notice n°	587
Lieu-dit	Le Coin de la Roche		

Contexte géographique										
Coordonnées	Lambert II	X	907269	Y	2214708	Lambert 93	X	956530,792	Y	6645605,87
Qualité localisation	3		Contexte actuel	boisement				Z	881	

Structures archéologiques :				Sources écrites :					
Connaissance du site :	topographie			mentions non localisées					
Chronologie :	médiéval/moderne ?			XIIIe-XIXe s.					
Etudes :	prospections			Qualité de l'information				1	

Typologie	exploitation minière	Chronologie	médiéval/moderne ?
-----------	----------------------	-------------	--------------------

Minières repérées dans le versant entre le Coin de la Roche et les Pussets sur les relevés LiDAR. Reconnaissances au sol (2018) : plusieurs tranchées et haldes bien visibles.

Bibliographie

inédit

Principales sources anciennes

Commune	Oye-et-Pallet	Notice n°	588
Lieu-dit	Mines de fer		

Contexte géographique

Coordonnées	Lambert II	X	904560	Y	2212880	Lambert 93	X	953808,375	Y	6643802,78
Qualité localisation	0		Contexte actuel					Z	880	

		Structures archéologiques :	Sources écrites :
Connaissance du site :	topographie ; structures enfouies		mentions non localisées
Chronologie :	?		XIIIe-XIXe s.
Etudes :	prospections		Qualité de l'information 1

Typologie	exploitation minière	Chronologie	?
-----------	----------------------	-------------	---

La mine de fer inventoriée par D. Morin (1993), indiquée comme « site non retrouvé » dans la CASRA : « Mine de fer souterraine, puits et galeries. Site douteux : probablement erreur de localisation ». Un second site proche est indiqué par Cl. Jacquemin Verguet.

Bibliographie

Morin 1993, vol. 2 ; Serneels et al. 2004 ; Jacquemin Verguet 2010

Principales sources anciennes

--

Commune Oye-et-Pallet

Notice n° 589

Lieu-dit Mont des Conduits

Contexte géographique

Coordonnées Lambert II X 905568 Y 2213337 Lambert 93 X 954819,444 Y 6644250,70

Topographie Versant Z 907

Qualité localisation 3

Contexte actuel boisement

Connaissance de l'occupation

Structures archéologiques : vestiges bâtis enfouis ; topographie Chronologie : moderne/contemporain

Sources écrites : mentions, descriptions détaillées, plans Chronologie : XVIIIe-XIXe s.

Etudes : prospections

Qualité et fiabilité de l'information 3

N° site base Bibracte :

Typologie exploitation minière

Chronologie XVIIIe - XIXe s.

Mine de fer signalée par Cl. Jacquemin-Verguet : « au pied de la butte du Crossart, à l'est du village d'Oye et Pallet. Le toponyme "Mont des Conduits" est évocateur de galeries souterraines. On observe sur ce site une grande quantité d'entonnoirs séparés par des buttes qui correspondent à des effondrements. Les animaux fouisseurs profitent de cette situation pour creuser des terriers et rejoindre d'anciennes galeries. L'accès se fait par un trou qui s'enfonce dans le versant. La mine se trouve sur un terrain privé et la visite n'est possible que pour des personnes expérimentées [...] l'exploitation de ce site débute en 1796 jusqu'en 1838 avec une interruption d'une dizaine d'années au début du 19e siècle [...]. » Visité en 2017. On distingue aux alentours un ensemble de microreliefs qui resteraient à prospector pour mettre en évidence d'éventuelles exploitations antérieures ?

Evolution de l'occupation

Bibliographie

fiche de déclaration de site, Cl. Jacquemin Verguet, 2005 (CASRA) ; Serneels et al. 2004 ; Jacquemin Verguet 2010

Principales sources anciennes

Commune	Oye-et-Pallet	Notice n°	590
Lieu-dit	Moulins d'Oye		

Contexte géographique			
Coordonnées	Lambert II X	904957,73	Y 2214006
	Lambert 93 X	954215,460	Y 6644924,39
Qualité localisation	1	Contexte actuel	terrain bâti
		Z	847

Structures archéologiques :		Sources écrites :	
Connaissance du site :	<input type="text"/>	mentions	<input type="text"/>
Chronologie :	<input type="text"/>	XVe-XXe s.	<input type="text"/>
Etudes :	<input type="text"/>	Qualité de l'information	3

Typologie	<input type="text" value="moulin ; industries hydrauliques"/>	Chronologie	<input type="text" value="XVe - XXe s."/>
-----------	---	-------------	---

Plusieurs moulins fréquemment mentionnés à partir de 1449 et dépendants de la seigneurie de Joux, associés à une foule et une « rasse » (scierie) à partir de 1579 au moins. Les moulins, la « chaussée » et les « écluses » qui les accompagnent sont endommagés et réparés suite à des intempéries, des inondations ou des englacements en 1571, 1601, 1633. Ils sont localisés à proximité du village d'Oye sur la carte de Cassini ; on observe actuellement un barrage et un bâtiment récent sur un petit bras de rivière à l'ouest du cours principal.

Bibliographie

Mathez 1932, p. 141, 143, 145, 155, 159, 163, 196, 224 ; Courtieu 1987, vol. 5, p. 2459

Principales sources anciennes

ADD, 1 B 1511-1550 (XVe-XVIIe s.) ; AMP, coll. Michaud, E 33, 3°4-5 (1579)

Commune	Oye-et-Pallet	Notice n°	591
Lieu-dit	Pêcherie d'Oye		

Contexte géographique			
Coordonnées	Lambert II X	904957,73	Y 2214006
	Lambert 93 X	954215,460	Y 6644924,39
Qualité localisation	0	Contexte actuel	<input type="text"/>
		Z	847

Structures archéologiques :		Sources écrites :	
Connaissance du site :	<input type="text"/>	mentions	<input type="text"/>
Chronologie :	<input type="text"/>	XIIIe - XVIIIe/XXe	<input type="text"/>
Etudes :	<input type="text"/>	Qualité de l'information	2

Typologie	<input type="text" value="Autre aménagement hydraulique"/>	Chronologie	<input type="text" value="XIIIe - XVIIIe /XXe s."/>
-----------	--	-------------	---

On trouve à partir de 1294 une pêcherie d'Oye, qui pourrait être associée aux moulins cités à partir de 1449, mais qui peut aussi bien se trouver ailleurs sur le cours du Doubs. Cette pêcherie génère des revenus assez importants pour faire l'objet de plusieurs partages entre les seigneurs de Joux et l'abbaye de Mont-Sainte-Marie au XIIIe et au XIVE siècle.

Bibliographie

Mathez 1932, p. 43, 58, 61

Principales sources anciennes

<input type="text"/>

Commune	Petite-Chaux	Notice n°	592
Lieu-dit	Moulins de Petite-Chaux		

Contexte géographique

Coordonnées	Lambert II	X	893976	Y	2195832	Lambert 93	X	943086,783	Y	6626860,69
Qualité localisation	0		Contexte actuel					Z	947	

		Structures archéologiques :			Sources écrites :
Connaissance du site :				mentions	
Chronologie :				XVIe- ?	
Etudes :				Qualité de l'information	2

Typologie	moulin	Chronologie	XVIe s.- ?
------------------	--------	--------------------	------------

Des moulins sont tenus par le prieur de Mouthe à Petite-Chaux à partir de 1578. Localisation imprécise. Il pourrait éventuellement correspondre au moulin Cagnard, entre Petite-Chaux et Mouthe (commune de Mouthe) ? Ce dernier est figuré sur Cassini ; le bâtiment n'a été abandonné qu'au XXe siècle et ses ruines sont encore bien visibles.

Bibliographie

Principales sources anciennes

ADD, 35H365

Commune Pontarlier

Notice n° 593

Lieu-dit Le Tournant

Contexte géographique

Coordonnées Lambert II X 905958 Y 2219425 Lambert 93 X 955261,546 Y 6650330,13

Topographie Z 828

Qualité localisation 2

Contexte actuel

Connaissance de l'occupation

Structures archéologiques : topographie Chronologie : médiéval / moderne ?

Sources écrites :

Chronologie :

Etudes : prospections

Qualité et fiabilité de l'information 1

N° site base Bibracte :

Typologie Aménagement viaire

Chronologie médiéval / moderne ?

Tronçons de voies à ornières signalés au début du XXe siècle et presque totalement disparus depuis à cause des carrières puis d'aménagements urbains et routiers. Seul un fragment d'ornière de quelques dizaines de cm est encore observable à proximité d'un monument aux morts de 1870. « en 1913, lors d'une rectification au Tournant, les traces de la voie romaine ont été découvertes dans le rocher dont quelques parties offraient des ornières ont été mises de côté sur notre demande, auprès du monument de la Cluse, par les soins de M. Peuportier, agent-voyer [...] la situation de ces ornières tout au bord du ravin du Doubs qui coule à gauche, — ornières qu'on ne taillait dans le roc que dans les endroits dangereux — démontre clairement que le haut talus de droite s'avancait jusque-là, avant son exploitation en carrière, ne laissant qu'un étroit passage au nom significatif de l'Embouchis » (Mathez 1930)

Evolution de l'occupation

Bibliographie

Mathez 1930, p. 28

Principales sources anciennes

Commune	Pontarlier	Notice n°	594
Lieu-dit	Mines de Pontarlier		

Contexte géographique

Coordonnées Lambert II X Y Lambert 93 X Y

Qualité localisation 0 Contexte actuel Z

Structures archéologiques :		Sources écrites :	
Connaissance du site :	<input type="text" value="?"/>	<input type="text" value="mentions non localisées"/>	
Chronologie :	<input type="text"/>	<input type="text" value="XVe ? XVIe-XIXe s."/>	
Etudes :	<input type="text"/>	Qualité de l'information 1	

Typologie Chronologie

Mines mentionnées à partir de 1568. On peut également supposer qu'une exploitation existe dès le XVe siècle pour alimenter le haut fourneau fondé en 1482 à Pontarlier. Des extractions antérieures sont enfin probables mais restent à attester archéologiquement.

Bibliographie

Principales sources anciennes

Commune	Pontarlier	Notice n°	595
Lieu-dit	Moulin de Buchembrock		

Contexte géographique

Coordonnées Lambert II X Y Lambert 93 X Y

Qualité localisation 1 Contexte actuel Z

Structures archéologiques :		Sources écrites :	
Connaissance du site :	<input type="text"/>	<input type="text" value="mentions"/>	
Chronologie :	<input type="text"/>	<input type="text" value="XIIIe- ?"/>	
Etudes :	<input type="text"/>	Qualité de l'information 2	

Typologie Chronologie

Moulin cité en 1226 ; ses revenus sont alors partagés entre un chevalier de Vercel et un chevalier de Pontarlier.

Bibliographie

Principales sources anciennes

Commune	Pontarlier	Notice n°	596
Lieu-dit	Pontarlier		

Contexte géographique

Coordonnées Lambert II X Y Lambert 93 X Y
 Qualité localisation 2 Contexte actuel Z

Structures archéologiques :		Sources écrites :	
Connaissance du site :	<input type="text"/>	<input type="text" value="mentions"/>	
Chronologie :	<input type="text"/>	<input type="text" value="XIIIe-XXe s."/>	
Etudes :	<input type="text"/>	Qualité de l'information 2	

Typologie	<input type="text" value="moulin"/>	Chronologie	<input type="text" value="XIIIe - XXe s."/>
-----------	-------------------------------------	-------------	---

Des moulins et foules à laine sont mentionnés à Pontarlier à partir du XIIIe siècle ; leurs emplacements sont précisés par J. Mathez.

Bibliographie

Bourgon 1841, p. 103, etc. ; Mathez 1930, p. 211, 260, 314, etc. ; Courtieu 1987, vol. 5, p. 2568

Principales sources anciennes

Commune	Renédale	Notice n°	597
Lieu-dit	Voie à ornière		

Contexte géographique

Coordonnées Lambert II X Y Lambert 93 X Y
 Qualité localisation 1 Contexte actuel Z

Structures archéologiques :		Sources écrites :	
Connaissance du site :	<input type="text" value="topographie"/>	<input type="text"/>	
Chronologie :	<input type="text" value="médiéval/moderne ?"/>	<input type="text"/>	
Etudes :	<input type="text"/>	Qualité de l'information 1	

Typologie	<input type="text" value="Aménagement viaire"/>	Chronologie	<input type="text" value="médiéval / moderne ?"/>
-----------	---	-------------	---

« Vieux » chemin à ornières signalé dans le rapport du prospecteur H. Grut sur Renédale. Il serait situé sur la crête dominant les gorges de la Loue entre le Rocher du Moine de la Vallée et le village de Renédale.

Bibliographie

Grut 1999.

Principales sources anciennes

Commune	Rochejean	Notice n°	598
Lieu-dit	Les Chasaux 2		

Contexte géographique

Coordonnées Lambert II X Y Lambert 93 X Y

Qualité localisation 2 Contexte actuel Z

Structures archéologiques :		Sources écrites :	
Connaissance du site :	<input type="text" value="concentration de mobilier"/>	<input type="text"/>	
Chronologie :	<input type="text" value="?"/>	<input type="text"/>	
Etudes :	<input type="text"/>	Qualité de l'information 1	

Typologie Chronologie

Ancien faubourg du bourg castral de Rochejean (n° 446, 449), proche d'une marnière et ayant peut-être accueilli une tuilerie (?) : « Les morceaux de tuile qu'on rencontre en labourant un champ sur les Chasaux à l'extrémité de cet ancien faubourg, et la belle marnière de la côte du Champ-des-Creux, qui n'en est qu'à 50 mètres, tendent à faire croire qu'anciennement cet endroit était occupé par une tuilerie. On ne se sert plus aujourd'hui de cette marne que pour des foyers de cuisine. Elle ressemble beaucoup à celle qu'on emploie à la tuilerie de la Gauffre, près de Pontarlier » (Loye 1835)

Bibliographie

Principales sources anciennes

Commune Rochejean

Notice n° 599

Lieu-dit Les Forges

Contexte géographique

Coordonnées Lambert II X 902484 Y 2201605 Lambert 93 X 951637,080 Y 6632555,39

Topographie Z 934

Qualité localisation 2

Contexte actuel

Connaissance de l'occupation

Structures archéologiques :

Chronologie :

Sources écrites :

mentions, descriptions détaillées

Chronologie :

Etudes :

prospections

Qualité et fiabilité de l'information 3

N° site base Bibracte :

Typologie

Artisanat métallurgique

Chronologie

XVe - XIXe s.

Haut fourneau mentionné à partir de 1494, détenu par les moines de Mont-Sainte-Marie et accensé à des maîtres de forges. Un acte de rétablissement en 1649 mentionne sa destruction en 1639 et sa remise en état dix ans plus tard. La fonderie et les forges sont actives jusqu'au XIXe siècle, alimentées par du minerai de fer provenant des Longevilles-Mont-d'Or et Métabief.

On observe aujourd'hui des vestiges industriels du XIXe siècle. Propriété privée prospectée par Cl. Jacquemin-Verguet en 2005, pas de découvertes.

Evolution de l'occupation

Bibliographie

Loye 1835 ; Jacquemin-Verguet 2005 fiche de déclaration de site (CASRA) ; Base Mérimée

Principales sources anciennes

ADD, 64 H 294-297, 299 (XVIe-XVIIIe s.)

Commune	Rochejean	Notice n°	600
Lieu-dit	Mines de Rochejean		

Contexte géographique

Coordonnées Lambert II X Y Lambert 93 X Y

Qualité localisation Contexte actuel Z

Structures archéologiques :		Sources écrites :	
Connaissance du site :	<input type="text" value="?"/>	<input type="text" value="mentions non localisées"/>	
Chronologie :	<input type="text"/>	<input type="text" value="XVe ? XVIIe-XIXe s."/>	
Etudes :	<input type="text"/>	Qualité de l'information <input type="text" value="1"/>	

Typologie Chronologie

Dès le XVe siècle, la présence d'un haut fourneau à Rochejean entraîne aux alentours l'exploitation du minerai. Des extractions minières non localisées précisément sont ensuite citées sur le territoire de Rochejean par les sources écrites au XVIIe siècle : des droits d'exploitation sont notamment concédés à des particuliers en 1621 et 1649. Des extractions antérieures sont probables mais restent à attester archéologiquement.

Bibliographie

Loye 1835, p. 187 ; Serneels et al. 2004 ; Jacquemin Verguet 2010

Principales sources anciennes

ADD, 64 H 294, 295 ; 1 B 583

Commune	Rochejean	Notice n°	601
Lieu-dit	Moulin de Rochejean		

Contexte géographique

Coordonnées Lambert II X Y Lambert 93 X Y

Qualité localisation Contexte actuel Z

Structures archéologiques :		Sources écrites :	
Connaissance du site :	<input type="text"/>	<input type="text" value="mentions"/>	
Chronologie :	<input type="text"/>	<input type="text" value="XVe ? XVIe-XIXe s."/>	
Etudes :	<input type="text"/>	Qualité de l'information <input type="text" value="2"/>	

Typologie Chronologie

Mentionné à partir de 1537, dépendant de l'abbaye du Mont-Sainte-Marie. Il semble situé vers les forges, desservies par une même chaussée ; en 1649, l'amodiatraire des forges doit faire attention à ne pas préjudicier le moulin par l'érection d'une chaussée ou d'un rouage. Des « moulins » et « rasses » non localisés sont mentionnés dès 1406 dans la seigneurie de Rochejean.

Bibliographie

Loye 1835, p. 45

Principales sources anciennes

ADD, 64 H 287 (1406), 297-299 (XVIe-XVIIIe s.)

Commune Rochejean

Notice n° 602

Lieu-dit Voie à ornière

Contexte géographique

Coordonnées Lambert II X Y Lambert 93 X Y

Topographie Z

Qualité localisation 0 Contexte actuel

Connaissance de l'occupation

Structures archéologiques : Chronologie :

Sources écrites : Chronologie :

Etudes :

Qualité et fiabilité de l'information 1 N° site base Bibracte :

Typologie Chronologie

C.-P.-A. Loye signale vers Rochejean une voie à ornière disparue avant 1834, interprétée comme un vestige lié aux activités métallurgiques : « Des ornières de 7 à 8 pouces de profondeur existant dans le roc de la côte de la Ferrière, qui tire son nom, comme je l'ai déjà dit, de la fabrication du fer exécutée, au pied de cette côte, de temps immémorial ; ces ornières, dis-je, qu'on remarquait encore naguère vis-à-vis l'écluse du haut-fourneau, m'ont fourni la preuve de l'origine du charbon employé jadis à cette forge. Les travaux d'exploitation de la carrière qui existe en cet endroit, ont fait disparaître l'année dernière, c'est-à-dire en 1834, une partie des traces de ce chemin. » (Loye 1835, p. 183)

Evolution de l'occupation

Bibliographie

(Loye 1835, p. 183)

Principales sources anciennes

Commune	Saint-Antoine	Notice n°	603
Lieu-dit	Mines de Saint-Antoine		

Contexte géographique

Coordonnées Lambert II X Y Lambert 93 X Y

Qualité localisation 0 Contexte actuel Z

Structures archéologiques :		Sources écrites :	
Connaissance du site :	<input type="text" value="?"/>	<input type="text" value="mentions non localisées"/>	
Chronologie :	<input type="text"/>	<input type="text" value="XVIe s."/>	
Etudes :	<input type="text"/>	Qualité de l'information 1	

Typologie Chronologie

Mines non localisées, mentionnées à partir de 1522. Des extractions antérieures sont probables mais restent à attester archéologiquement.

Bibliographie

Principales sources anciennes

Commune	Saint-Point	Notice n°	604
Lieu-dit	Moulin de Saint-Point		

Contexte géographique

Coordonnées Lambert II X Y Lambert 93 X Y

Qualité localisation 0 Contexte actuel Z

Structures archéologiques :		Sources écrites :	
Connaissance du site :	<input type="text"/>	<input type="text" value="mentions"/>	
Chronologie :	<input type="text"/>	<input type="text" value="XIIIe - ?"/>	
Etudes :	<input type="text"/>	Qualité de l'information 2	

Typologie Chronologie

Des moulins sont cités autour du lac Damvauthier/Saint-Point à partir du XIIIe siècle. Leur localisation n'est pas précisée. Le moulin de Saint-Point (cne de Saint-Point) pourrait succéder à l'un d'entre eux.

Bibliographie

Principales sources anciennes

Commune	Verrières de Joux	Notice n°	605
Lieu-dit	Verrerie		

Contexte géographique

Coordonnées	Lambert II	X	913267,09	Y	2218954,36	Lambert 93	X	962560,335	Y	6649796,88	
Qualité localisation	0	Contexte actuel					Z	912			

Structures archéologiques :		Sources écrites :		
Connaissance du site :			indice toponymique	
Chronologie :				
Etudes :			Qualité de l'information	0

Typologie	Artisanat verrier	Chronologie	?
-----------	-------------------	-------------	---

Le toponyme peut laisser supposer une production verrière indéterminée durant l'époque médiévale : le site est inventorié sur cette base dans la thèse de G.-J. Michel.

Bibliographie

Michel 1989, p. 27

Principales sources anciennes

Commune	Ville-du-Pont	Notice n°	606
Lieu-dit	Moulin de Ville-du-Pont		

Contexte géographique

Coordonnées	Lambert II	X	914920	Y	2230888	Lambert 93	X	964314,733	Y	6661706,13	
Qualité localisation	1	Contexte actuel	terrain bâti				Z	774			

Structures archéologiques :		Sources écrites :		
Connaissance du site :			mentions	
Chronologie :			XVIe- ?	
Etudes :			Qualité de l'information	2

Typologie	moulin	Chronologie	XVIe s.- ?
-----------	--------	-------------	------------

Moulin à foulons créé en 1545.

Bibliographie

ADD, 69 H 134

Commune	Villers-le-Lac	Notice n°	607
Lieu-dit	Moulin Billod-Morel		

Contexte géographique

Coordonnées Lambert II X Y Lambert 93 X Y

Qualité localisation 2 Contexte actuel Z

Structures archéologiques :		Sources écrites :	
Connaissance du site :	<input type="text"/>	mentions	<input type="text"/>
Chronologie :	<input type="text"/>	XVIe-XIXe s.	<input type="text"/>
Etudes :	<input type="text"/>	Qualité de l'information	2

Typologie Chronologie

Mentionné au XVIe siècle.

Bibliographie

Principales sources anciennes

Commune	Villers-le-Lac	Notice n°	608
Lieu-dit	Moulin de chez le Pic		

Contexte géographique

Coordonnées Lambert II X Y Lambert 93 X Y

Qualité localisation 3 Contexte actuel Z

Structures archéologiques :		Sources écrites :	
Connaissance du site :	<input type="text"/>	mentions	<input type="text"/>
Chronologie :	<input type="text"/>	XVIe-XIXe s.	<input type="text"/>
Etudes :	<input type="text"/>	Qualité de l'information	2

Typologie Chronologie

Mentionné au XVIe siècle.

Bibliographie

Principales sources anciennes

Commune	Villers-le-Lac	Notice n°	609
Lieu-dit	Moulin de la Toute		

Contexte géographique

Coordonnées Lambert II X Y Lambert 93 X Y

Qualité localisation 2 Contexte actuel Z

Structures archéologiques :		Sources écrites :	
Connaissance du site :	<input type="text"/>	mentions	<input type="text"/>
Chronologie :	<input type="text"/>		<input type="text" value="XVIe-XIXe s."/>
Etudes :	<input type="text"/>	Qualité de l'information	3

Typologie Chronologie

Mentionné au XVIe, démoli au XIXe siècle. Il comportait alors « cinq moulins, une ribe, une huilerie » (CASRA).

Bibliographie
 Courtieu 1987, vol. 6, p. 3480 ; CASRA

Principales sources anciennes
 ADD, 34H179-182, 189

Commune	Villers-le-Lac	Notice n°	610
Lieu-dit	Moulin des Bassots		

Contexte géographique

Coordonnées Lambert II X Y Lambert 93 X Y

Qualité localisation 2 Contexte actuel Z

Structures archéologiques :		Sources écrites :	
Connaissance du site :	<input type="text"/>	mentions	<input type="text"/>
Chronologie :	<input type="text"/>		<input type="text" value="XVIe-XIXe s."/>
Etudes :	<input type="text"/>	Qualité de l'information	2

Typologie Chronologie

Mentionné au XVIe siècle.

Bibliographie
 Courtieu 1987, vol. 6, p. 3480

Principales sources anciennes
 ADD, 34H179-182, 189

Commune Villers-le-Lac

Notice n° 611

Lieu-dit Moulin du Gout du Bac

Contexte géographique

Coordonnées Lambert II X Y Lambert 93 X Y

Qualité localisation 2 Contexte actuel Z

Structures archéologiques :

Sources écrites :

Connaissance du site :

mentions

Chronologie :

Etudes :

Qualité de l'information 2

Typologie

Chronologie

Mentionné au XVe siècle

Bibliographie

Courtieu 1987, vol. 6, p. 3480

Principales sources anciennes

ADD, 34H179-182, 189

Commune Villers-le-Lac

Notice n° 612

Lieu-dit Moulin du Mouron / Moron

Contexte géographique

Coordonnées Lambert II X Y Lambert 93 X Y

Qualité localisation 2 Contexte actuel Z

Structures archéologiques :

Sources écrites :

Connaissance du site :

mentions

Chronologie :

Etudes :

Qualité de l'information 2

Typologie

Chronologie

Mentionné au XVe siècle.

Bibliographie

Courtieu 1987, vol. 6, p. 3480

Principales sources anciennes

ADD, 34H179-182, 189

Commune	Villers-le-Lac	Notice n°	613
Lieu-dit	Moulins du Dessus du Pissoux		

Contexte géographique

Coordonnées Lambert II X Y Lambert 93 X Y

Qualité localisation 2 Contexte actuel Z

Structures archéologiques :		Sources écrites :	
Connaissance du site :	<input type="text"/>	mentions	<input type="text"/>
Chronologie :	<input type="text"/>	XVe-XIXe s.	<input type="text"/>
Etudes :	<input type="text"/>	Qualité de l'information	2

Typologie Chronologie

Accensé à la famille Perrot en 1486 (CASRA).

Bibliographie

Principales sources anciennes

Commune	Villers-le-Lac	Notice n°	614
Lieu-dit	Moulins du Milieu du Pissoux		

Contexte géographique

Coordonnées Lambert II X Y Lambert 93 X Y

Qualité localisation 1 Contexte actuel Z

Structures archéologiques :		Sources écrites :	
Connaissance du site :	<input type="text"/>	mentions	<input type="text"/>
Chronologie :	<input type="text"/>	XVIIe — ?	<input type="text"/>
Etudes :	<input type="text"/>	Qualité de l'information	2

Typologie Chronologie

Mentionnés à partir du XVIIe siècle.

Bibliographie

Principales sources anciennes

Commune Villers-sous-Chalamont

Notice n° 615

Lieu-dit Voie romaine

Contexte géographique

Coordonnées Lambert II X 884158 Y 2217823 Lambert 93 X 933466,369 Y 6648917,27

Topographie Crête Z 856

Qualité localisation 3

Contexte actuel

Connaissance de l'occupation

Structures archéologiques : vestiges bâtis en élévation ; topographie Chronologie : XIIIe ? -XVIIe s.

Sources écrites : mentions Chronologie : XIIIe-XVIIe s.

Etudes : Relevé topographique, étude historique

Qualité et fiabilité de l'information 3

N° site base Bibracte :

Typologie Aménagement viaire

Chronologie XIIIe s. ? -XVIIe s.

Voie à ornière dite « voie romaine », plutôt médiévale. Elle comporte des ornières d'environ 15 cm de large pour une profondeur maximum de 50 cm. Des emmarchements transversaux de faible profondeur sont aménagés dans l'entre-axe, qui mesure 1 m de large. Les ornières peuvent former des faisceaux divergents ou, le plus fréquemment, une paire unique. La chaussée est formée d'un pavage là où le rocher n'affleure pas. Elle mène à une crête entamée par un passage taillé de 25 m de long pour 2,50 m de large, entamant le rocher sur 5 m de profondeur (Jeannin 1972 b). L'entrée du passage est dotée de crapaudines et de réserves permettant l'installation de barrières ou de portes, ainsi que l'installation de poutres transversales renforçant leur fermeture. Le site comportait un péage et un château (n° 225).

L'itinéraire associé (Salins-Pontarlier) paraît très actif dès la fin du haut Moyen Âge d'après les sources écrites. Le péage de Chalamont et le château sont mentionnés dans les années 1240. Des traces d'essieu associées aux ornières sur un mur du château adjacent montrent la contemporanéité des aménagements d'ornières et de la fortification (Jeannin 1972 b). Cette dernière est ruinée avant le XVIIe siècle. Le passage de Chalamont cesse quant à lui d'être fréquenté vers 1700 au profit d'une route passant par Levier. Le Dr Marguet signale des découvertes gallo-romaines à proximité, mal localisées (Lefevre 2020).

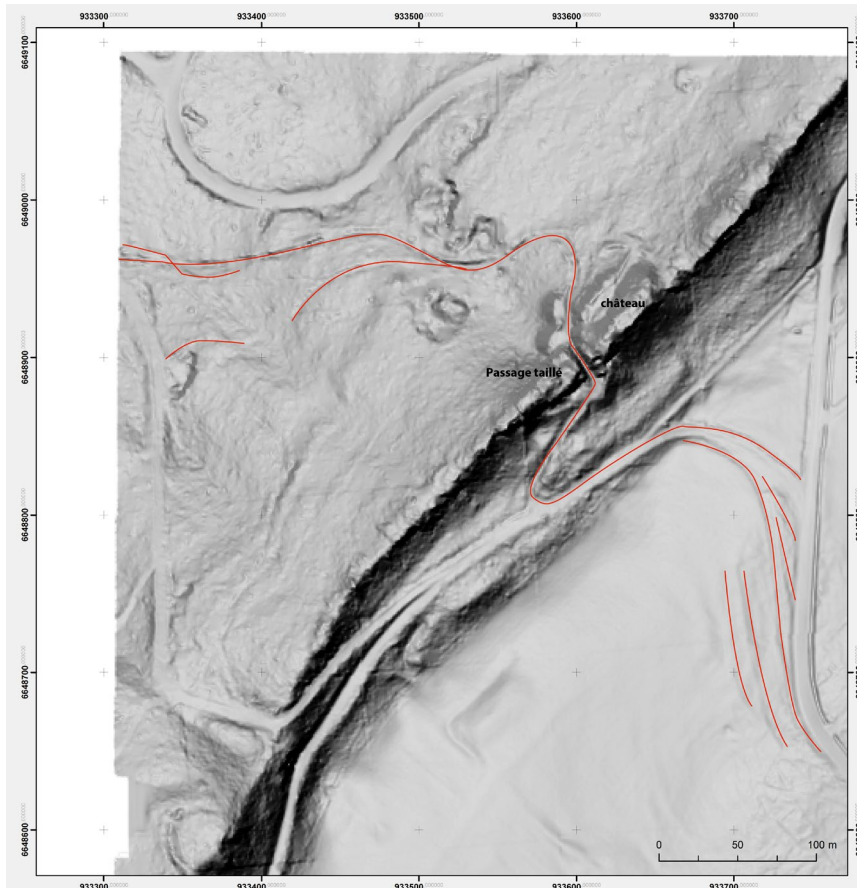
Evolution de l'occupation

XIIIe s. - XVIIe s.

Bibliographie

Aimé 1995, p. 94 (CASRA) ; Gros Lambert 1871, p. 271 (CASRA) ; Jeannin 1972 ; Courtieu 1987, vol. 6, p. 3491, 3495, 3496 ; Lefevre 2020.

Principales sources anciennes



La voie à ornière de Chalamont, tracé visible sur le LiDAR CCFD Arlier (cartographie V. Chevassu, 2020).



Voie à ornières, emmarchements médians et passage taillé lié à la perception du péage de Chalamont (cl. V. Chevassu, 2015).

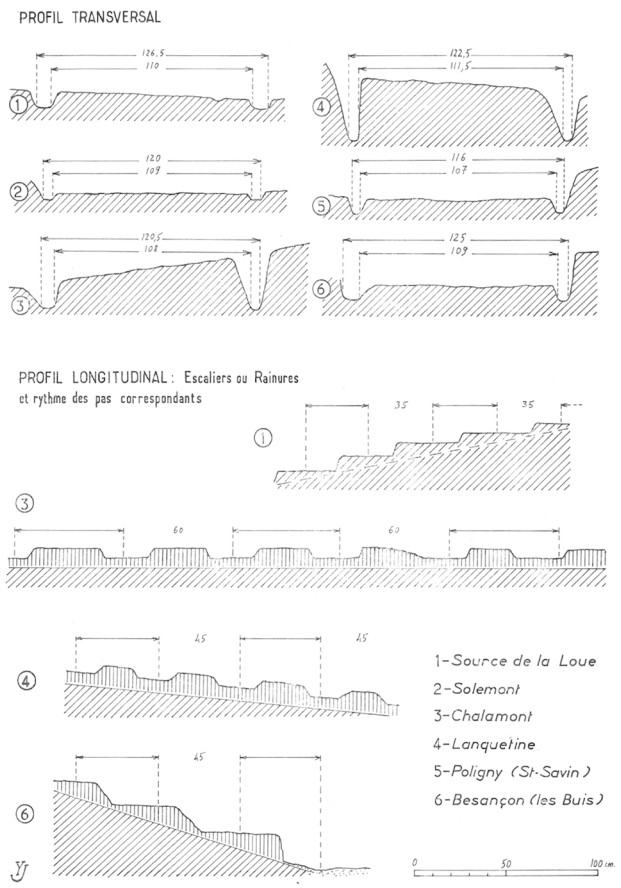


Fig. 1. — Coupes au travers des voies à ornières

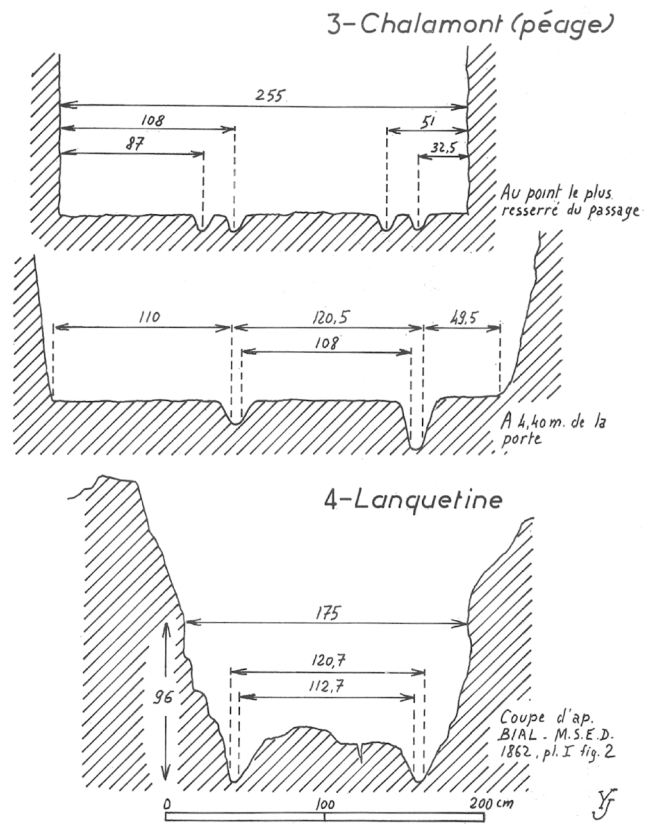


Fig. 3. — Coupes schématiques montrant l'encaissement des voies

Relevés de voies à ornières jurassiennes par Y. Jeannin, concernant Chalamont et d'autres sites des départements du Doubs et du Jura (publiés in Jeannin 1972 b).

Commune	Vuillecin	Notice n°	616
Lieu-dit	Vuillecin		

Contexte géographique

Coordonnées Lambert II X Y Lambert 93 X Y

Qualité localisation 1 Contexte actuel Z

Structures archéologiques :		Sources écrites :	
Connaissance du site :	<input type="text"/>	<input type="text" value="mentions"/>	
Chronologie :	<input type="text"/>	<input type="text" value="XIIIe-XXe s."/>	
Etudes :	<input type="text"/>	Qualité de l'information 2	

Typologie Chronologie

Des moulins sont attestés sur le Drugeon à partir du XIIIe siècle. On retrouve à l'est du village et près du Drugeon un bâtiment et un lieu-dit « Le Moulin », qui n'est pas forcément lié à l'établissement médiéval.

Bibliographie

Mathez 1932, p. 36 ; Courtieu 1987, vol. 6, p. 3533

Principales sources anciennes

Commune	x	Notice n°	617
Lieu-dit	Mines de la seigneurie de Joux		

Contexte géographique

Coordonnées Lambert II X Y Lambert 93 X Y

Qualité localisation 0 Contexte actuel Z

Structures archéologiques :		Sources écrites :	
Connaissance du site :	<input type="text" value="?"/>	<input type="text" value="mentions non localisées"/>	
Chronologie :	<input type="text"/>	<input type="text" value="XIIIe-XIXe s."/>	
Etudes :	<input type="text"/>	Qualité de l'information 1	

Typologie Chronologie

Des « *ferrières* » et « *mynières* » non localisées sont citées par le sire de Joux dans un hommage de 1343. Des mines sont ensuite exploitées sur le territoire de la seigneurie de Joux à partir de 1568. Ce territoire seigneurial comprend approximativement le nord de la vallée de Saint-Point, la vallée du Doubs autour d'Oye-et-Pallet, la cluse de Pontarlier et Joux ainsi que le plateau des Fourgs. Des extractions antérieures sont probables mais restent à attester archéologiquement.

Bibliographie

Mathez 1932, p. 141

Principales sources anciennes

Droz 1760, p. 253-255 (1343) ; ADD, 1 B 563 (XVIe s.)

Commune Bulle / Dompierre-les-Tilleuls

Notice n° 618

Lieu-dit La Croix aux Chèvres

Contexte géographique

Coordonnées Lambert II X 891507 Y 2218016 Lambert 93 X 940800 Y 6649051

Qualité localisation 2 Contexte actuel boisement Z 868

Structures archéologiques :

Sources écrites :

Connaissance du site :

topographie

Chronologie :

Etudes : prospections

Qualité de l'information 2

Typologie Aménagement viaire

Chronologie médiéval/moderne ?

Voie à ornières repérée sur quelques mètres par M. Dichamp, incisée dans un affleurement en pente douce, reprise par un sentier forestier légèrement cavé. Site inédit.

Bibliographie

Indications orales et visite de terrain M. Dichamp.

Principales sources anciennes