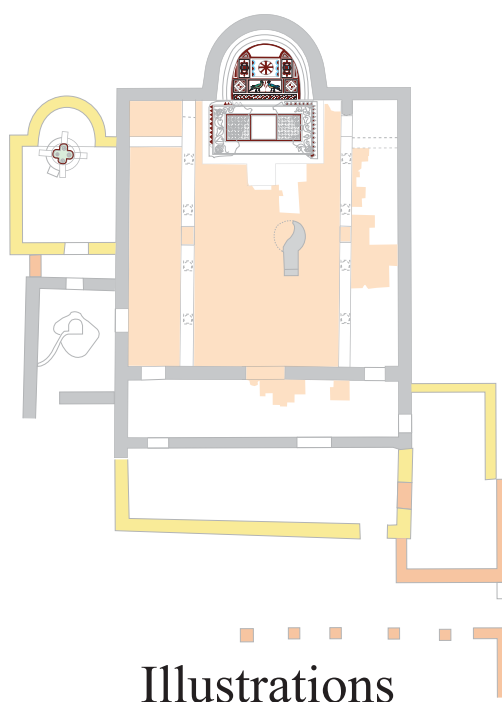


Julia Amossé-Reveret

ESPACE LITURGIQUE EN BULGARIE
DE
L'ANTIQUITE TARDIVE A LA FIN DU 1^{er} ROYAUME BULGARE



Thèse de Doctorat présentée devant la Faculté des Lettres de l'Université de Fribourg (Suisse)
en cotutelle avec l'Université Clermont Auvergne (France)

Jean-Michel Spieser, Professeur émérite de l'Université de Fribourg
Bruno Phalip, Professeur de l'Université de Clermont Auvergne
Pascale Chevalier, Maître de Conférences de l'Université de Clermont Auvergne

ILLUSTRATIONS
Corpus des édifices

TABLE DES ILLUSTRATIONS

(Corpus des édifices)

Carte annexe 1 : Carte de la région administrative actuelle de Blagoevgrad

Planche 2 : Vallée du Nestos et Chapelle de Gärmen (*Nicopolis ad Nestum* ?)

Fig. 2 Vue satellite de la vallée du Nestos

Extrait d'image Google Earth, 2017

Fig. 3 Plan masse de la chapelle (?) et de l'*atrium*

Plan de M. Vaklinova, extrait d'AOR, 2015, fig. 1, p. 516

Fig. 4 Vue du chevet et des vestiges de la fenêtre géminée

Cliché de M. Vaklinova, extrait d'AOR, 2013, fig. 3, p. 312

Planche 3 : Églises n°1 et n°2 de Gärmen (*Nicopolis ad Nestum* ?)

Fig. 5 Plan au sol de la basilique n°1 de Gärmen (*Nicopolis ad Nestum* ?)

D'après le plan de V. Popova.

Fig. 6 Plan masse de la basilique n°2 de Gärmen (*Nicopolis ad Nestum* ?)

D'après le plan de V. Popova.

Planche 4 : Basilique n°2 de Gärmen

Fig. 7 Plan masse de la basilique n°2 de Gärmen (*Nicopolis ad Nestum* ?)

D'après le plan de V. Popova.

Fig. 8 Enduits peints conservés *in situ*

Cliché de V. Popova, extrait de R. Pillinger et al., Corpus der spätantiken und frühchristlichen Wandmalereien Bulgariens, 1999, pl. 73, fig. 178 et 180.

Planche 5 : Basilique d'Oreshe

Fig. 9 Basilique d'Oreshe.

D'après les plans d'A. Milčeva

Fig. 10 Vue du sanctuaire à partir du sud-est

Clichés en NB d'A. Milčeva, extrait du XIV^e ACIAC, II, pl. 189, fig. 14.

Planche 6 : Vallée du Strymon

Vue aérienne de la vallée du Strymon et de ses carrières de marbre et de granit exploitées depuis l'antiquité.

Extrait d'image Google Earth, 2017

Planche 7 : Basilique de Melnik

Fig. 11 Vue aérienne de la ville tardoantique de Melnik (A) et de la basilique *extra-muros* B.

Extrait d'image Google Earth, 2011

Fig. 12 Vue sud-ouest des vestiges de la basilique *extra-muros* de Melnik.

Cliché de l'auteure, 2009

Fig. 13 Plan masse de la basilique *extra-muros* de Melnik.

D'après le plan de S. Georgiveva

Planche 8 : Basilique de Mikrevo

Fig. 14 Vue aérienne du site de Mikrevo (A- Ville fortifiée ; B- Basilique).

Extrait d'image Google Earth, 2011

Fig. 15 Plan masse de la basilique *extra-muros* de Mikrevo.

D'après le plan de S. Cinzova

Planche 9 : Ville de Sandanski et des basiliques *intra-muros* mises au jour

Fig. 16 Vue aérienne de la ville de Sandanski.

Extrait d'image Google Earth, 2011

Planche 10 : Basiliques n°1 et n°2 de Sandanski

Fig. 17 Vue ouest en contre-plongée de l'*atrium* restauré.

Cliché du musée archéologique de Sandanski, 2016

Fig. 18 Plan masse de la basilique n°2 de Sandanski.

D'après le plan de T. Ivanov

Fig. 19 Vue nord-ouest de l'*exonarthex* de la basilique n°2.

Cliché de T. Ivanov, extrait d'*IAI*, 31, 1969, fig. 22, p. 129

Fig. 20 Vue nord de l'*endonarthex*.

Cliché de T. Ivanov, extrait d'*IAI*, 31, 1969, fig. 23, p. 129

Planche 11 : Basilique n° 4 de Sandanski

Fig. 21 Plan masse de la basilique n°4 de Sandanski

D'après le plan de M. Hofbauer complété des secteurs ouest, sud et sud-ouest.

Planche 12 Basilique n° 4 de Sandanski

Fig. 22 Vue sud et ouest de la basilique n°4 de Sandanski avant restauration

Cliché extrait du site svetimesta.com, auteur et date inconnus.

Fig. 23 Vue sud de la salle C du *martyrium* et de la baie donnant sur l'édifice polyconqual.

Cliché extrait de la présentation « Socializacija na Martirion v episkopskabalika gr. Sandanski », https://arcsofia.org/sites/default/files/Sandanski_Final_report.pdf auteur inconnu, 2015.

Fig. 24 Vue du mur est de l'édifice polyconqual

Cliché de Julia Reveret, 2016

Fig. 25 Vue en contre-plongée prise à partir du mur ouest

Cliché de V. Petkov, extrait d'AOR, 2016, fig. 1, p. 304.

Planche 13 Martyrium de la basilique n°4 de Sandanski

Fig. 26 Vue est du vestibule avec bancs du *martyrium*

Cliché de Julia Reveret, 2016

Fig. 27 Vue est de la pièce annexe B du *martyrium*

Cliché de V. Petkov, extrait d'AOR, 2014, fig. 2, p. 378.

Fig. 28 Vue surplombante sud du complexe martyrial

Cliché de V. Petkov, extrait d'AOR, 2014, fig. 1, p. 378.

Fig. 29 Vue nord-ouest de la pièce C

Cliché de Julia Reveret, 2016.

Fig. 30 Vue surplombante sud de l'autel martyrial

Cliché de Julia Reveret, 2016

Fig. 31 Vue nord de l'autel martyrial et de son décor

Cliché de Julia Reveret, 2016.

Planche 14 Atrium de la basilique n°4 de Sandanski

Fig. 32 Vue sud-ouest de l'*atrium* restauré de la basilique n°4 de Sandanski

Cliché de l'auteure, 2016

Fig. 33 Vue de la fontaine après restauration

Cliché de l'auteure, 2016

Planche 15 Basilique n°4 de Sandanski

Fig. 34 Vue est de l'édifice polyconque

Cliché extrait de svetimesta.com, fig.83, auteur et date inconnus

Fig. 35 Vue de l'angle sud-est du *narthex* restauré, maçonneries en *opus testaceum*

Cliché de l'auteure, 2016

Fig. 36 Vue est du sanctuaire restauré avec le *synthronon* et la cathèdre

Cliché de l'auteure, 2016

Planche 16 Basilique n°4 de Sandanski

Fig. 37 Vue nord de l'ambon restauré de la basilique n°4

Cliché de Julia Reveret, 2016

Fig. 38 Vue ouest de l'ambon restauré

Cliché de Julia Reveret, 2016

Fig. 39 Vue de dessus de l'ambon avant restauration

Cliché de V. Petkova, extrait de Studisull'Oriente Cristiano, 16-1, 2012, fig. 17, p. 132

Planche 17 Baptistère de la basilique n°4 de Sandanski

Fig. 40 Vue plongeante sud-est du baptistère avant restauration

Cliché d'auteur inconnu, extrait du site: <http://svetimesta.com> (Projet de la fondation Sainte Bulgarie), 2013.

Fig. 41 Vue du flanc est de la conque sud (?) du baptistère

Cliché avant restauration, Musée de Sandanski, auteur inconnu.

Planche 18 Baptistère de la basilique n°4 de Sandanski

Fig. 42 Proposition de reconstitution du baptistère dans son état I

DAO de l'auteure

Fig. 43 Vue intérieure ouest après restauration

Cliché de l'auteure, 2016.

Fig. 44 Vue à partir du nord-ouest de la cuve baptismale restaurée

Cliché de l'auteure, 2016.

Carte annexe 19 Carte de la région administrative actuelle de Bourgas

Planche 19 Basiliques de *Mesembria* (Nesebăr)

Fig. 1 Plan masse de la basilique Sainte-Sophie

DAO de l'auteure

Fig. 2 Vue nord-est de la basilique Sainte-Sophie avant sa restauration

Cliché NB, auteur inc. extrait d'une carte postale, déb. XX^e s.

Fig. 3 Vue ouest de la basilique Sainte-Sophie actuelle

Cliché de l'auteure, 2009

Fig. 4 Plan masse de la basilique Eleusa

Plan de V. Velkov

Fig. 5 Plan masse de la basilique nord

D'après le plan de D. Kozuharov

Carte annexes 20 Carte de la région administrative actuelle de Dobrič

Planche 20 Basilique n°1 de Krushari (*Zaldapa?*)

Fig. 1 Plan masse de la basilique n°1 de Krushari (*Zaldapa?*)

D'après le plan de S. Torbatov

Fig. 2 Relevé de la base de l'ambon

Archives BAN, K. Shkorpil, F 165k, A 519, l. 21

Fig. 3 Vue ouest de la nef et de l'ambon

Archives BAN, K. Shkorpil, F 165k, A 519, l. 43

Planche 21 Basilique n°3 de Krushari (*Zaldapa?*)

Fig. 1 Plan masse de la basilique n°3 de Krushari (*Zaldapa?*)

D'après G. Atanasov. avec reconstitution de l'ambon

Fig. 2 Vue aérienne de la basilique n°3 de Krushari

Cliché de G. Atanasov, extrait d'AOR, 2018 fig. 1, p. 246.

Fig. 3 Socle de l'ambon préservé *in situ*

D'après le dessin d'E. Hobdari et les photographies de N. Beaudry, 2016

Planche 22 Basilique d'Onogur

Fig. 1 Plan masse de la basilique d'Onogur

D'après le plan de K. Popkonstantinov

Fig. 2 Vue aérienne de l'angle sud-ouest du *naos* et de la superposition des maçonneries

Cliché de K. Popkonstantinov, extrait d'AOR, 2019, fig. 3, p. 351

Fig. 3 Vue ouest de l'autel et du *synthronon* d'abside

Cliché d'auteur inc., 2017, extrait du site: <http://dobrudjabg.com/novina/baptisteriq-i-mramorni-kapiteli-otkriha-na-krepostta-palmtis/34576>

Carte annexe 23 Carte de la région administrative actuelle de Gabrovo

Planche 23 Basilique *intra-muros* A de Gradishte

Fig. 1 Vues intérieures du *naos* et du sanctuaire de la basilique A *intra-muros* de Gradishte

a. Vue nord-est du *naos*.

Cliché noir et blanc d'A. Milčev et K. Kojčeva, Arheologija, 4, 1978, fig. 2, p. 26.

b. Base de l'autel et de la fosse à reliques.

Cliché noir et blanc d'A. Milčev et K. Kojčeva, Arheologija, 4, fig. 4, p. 28, 1978.

Fig. 2 Plans masses de la basilique A *intra-muros* de Gradishte selon ses états

D'après le plan d'A. Milčev et K. Kojčeva (mis à l'échelle)

Planche 24 Basilique *extra-muros* de Gradishte

Fig. 1 Vue aérienne de la ville fortifiée de Gradishte avec localisation des basiliques A et B.

Extrait d'image Google Earth, 2009

Fig. 2 Plan masse de la basilique B *extra-muros* de Gradishte

D'après K. Kojčeva

Planche 25 Église *intra-muros* n°1 de Hotalič

Fig. 1 Vue générale de la ville fortifiée de Hotalič

Extrait d'image Google Earth, 2016

Fig. 2 Vue aérienne des églises n°1 et n°2 de Hotalič après leur restauration de 2012

Cliché couleur de N. Boteva, extrait d'AOR, 2013, fig. 1, p. 417

Planche 26 Basilique à coupole de Kramolin

Fig. 1 Vue générale de la ville fortifiée

Extrait d'image Google Earth, 2016

Fig. 2 Plan masse de la basilique de Kramolin

D'après A. Milčev, P. Dimitrov (plan simplifié)

Fig. 3 Vue du chevet de la basilique de Kramolin

Cliché en noir et blanc d'A. Milčev, P. Dimitrov, Arheologija, 1, 1994, fig. 3, p. 28.

Carte annexe 27 Carte de la région administrative actuelle d'Haskovo

Planche 27 Basilique de Dimitrovgrad

Fig. 1 Plan masse de l'église de Dimitrovgrad

D'après I. Lazarov, extrait d'AOR, 2012, fig. 1, p. 357.

Fig. 2 Vue de la maçonnerie nord-ouest du porche (état II).

Cliché d'I. Lazarov, extrait d'AOR, 2012, fig. 3g, p. 358.

Fig. 3 Maçonneries démontées des espaces perçus comme un *exonarthex* et un *endonarthex*.

Cliché de 2012, Fondacija « Sveta Bulgarija », auteur inc.

Fig. 4 Vue nord-ouest de l'édifice.

Cliché de M. Mihajlov, 2011.

Fig. 5 Vue est du *naos* depuis le sud-est.

Cliché de M. Mihajlov, 2011.

Planche 28 Basiliques de Ljubenovo et de Ljubimec

Fig. 1 Vue de l'église de Ljubenovo et de son baptistère, à partir de l'Ouest

Cliché NB de D. Aladzhov, Rodopski sbornik, 3, 1972, fig. 13, p. 116

Fig. 2 Plan masse de la basilique de Ljubimec

Plan de V. Kacarova et al., extrait d'AOR, 2010, fig. 3, p. 428.

Fig. 3 Vue en contre-plongée de la basilique de Ljubimec à partir de la chambre funéraire thrace nord-est.

Cliché de D. Grozdanov, extrait d'AOR, 2011, fig. 3, p. 505.

Carte annexe 29 Carte de la région administrative actuelle de Jambol

Planche 29 Église de Voden

Fig. 1 Vue aérienne du complexe de Voden.

Extrait d'image Google Earth, 2016.

Fig. 2 Plan du complexe de Voden.

D'après le plan de N. Tančeva-Vasileva, mis à l'échelle

Fig. 3 Coupe longitudinale de la crypte martyriale.

Relevé de N. Tančeva-Vasileva, extrait d'IM-Sliven, p. 75. Abs. d'échelle.

Planche 30 Église-martyriale de Voden

Fig. 4 Vue ouest de l'entrée de la crypte du site de Voden.

Cliché de Marko Totev, extrait de http://haiduk-tourist.blogspot.com/2015/08/blog-post_74.html, 2015.

Fig. 5 Vue intérieure de la 1^{ère} salle en sous-sol de la crypte.

Cliché de Marko Totev, extrait de http://haiduk-tourist.blogspot.com/2015/08/blog-post_74.html, 2015.

Fig. 6 Vue de l'*arcosolium* nord de la 1^{ère} salle de la crypte.

Cliché de Marko Totev, extrait de http://haiduk-tourist.blogspot.com/2015/08/blog-post_74.html, 2015.

Fig. 7 Vue vers l'Est du 2^{ème} niveau inférieur.

Cliché de Marko Totev, extrait de http://haiduk-tourist.blogspot.com/2015/08/blog-post_74.html, 2015.

Fig. 8 Vue de l'escalier du niveau 2 à partir de l'entrée du 3^{ème} niveau.

Cliché de Marko Totev, extrait de http://haiduk-tourist.blogspot.com/2015/08/blog-post_74.html, 2015.

Planche 31 Église-martyriale de Voden

Fig. 9 Vue des deux nefs sud à partir de l'Ouest de l'église de Voden

Cliché de Marko Totev, extrait de http://haiduk-tourist.blogspot.com/2015/08/blog-post_74.html, 2015.

Fig. 10 Vue sud du chevet de l'église de Voden

Cliché de Marko Totev, extrait de http://haiduk-tourist.blogspot.com/2015/08/blog-post_74.html, 2015.

Planche 32 Église de Voden

Fig. 11 Plan masse de l'église martyriale de Voden

D'après le plan de N. Tančeva-Vasileva, mis à l'échelle

Fig. 12 Sélection d'enduits peints conservés *in situ*

Cliché de V. Popova, extrait de R. Pillinger et al., Corpus der spätantiken und frühchristlichen Wandmalereien Bulgariens, 1999, pl. 13, fig. 56-58; pl. 58, fig. 57.

Planche 33 Basilique *extra-muros* n° 1 de l'ancien *castrum* de Cabyle

Fig. 1 Vue aérienne par drone de l'ancien *castrum* de Cabyle

Abs. d'échelle

Extrait d'image du blog de Marko Totev, Juin 2018: <http://haiduk-tourist.blogspot.com/2018/06/99.html>.

Fig. 2 Plan masse de la basilique *extra-muros* de Cabyle

D'après le plan d'A. Dimitrova-Milčeva

Fig. 3 Vue nord-est du chevet mis au jour en 1981

Cliché en NB d'A. Dimitrova-Milčeva, extrait de Kabile, I, 1982, Pl. XIII, p. 135.

Fig. 4 Vue est de l'espace absidial et du *synthronon* (?) après la restauration de 2015.

Cliché de Marko Totev, extrait de <http://haiduk-tourist.blogspot.com/2015/03/blog-post.html>

Planche 34 Basilique *extra-muros* n° 1 de l'ancien *castrum* de Cabyle

Fig. 5 Plan masse de l'église n°1 de Cabyle

D'après le plan de N. Tančeva-Vasileva, mis à l'échelle

Fig. 6 Fragments d'enduits peints retrouvés dans les remblais des annexes sud

Abs. d'échelle et de repères colorimétriques

Cliché de V. Popova, extrait de R. Pillinger et al., Corpus der spätantiken und frühchristlichen Wandmalereien Bulgariens, 1999, pl. 58, fig. 60.

Planche 35 Basilique *intra-muros* n° 2 de l'ancien *castrum* de Cabyle

Fig. 7 Plan masse de la basilique *intra-muros* n°2 de Cabyle

DAO de l'auteur

Fig. 8 Vue du chevet et vue ouest de l'église *intra-muros* n°2 de Cabyle.

Cliché de Marko Totev, extrait de <http://haiduk-tourist.blogspot.com/2015/03/blog-post.html>

Fig. 9 Vue de l'Est de la cuve baptismale

Cliché en NB de N. Tančeva-Vasileva, INIM-Kjustendil, 1993, p. 252

Carte annexe 36 Carte de la région administrative actuelle de Kărdzhali

Planche 36 Région de Kărdzhali

Fig. 1 Vue aérienne des sites de la région de Kărdzhali

Extrait d'image de Google Earth, 2018.

Fig. 2 Plan masse de l'église de Borovica

D'après le plan de N. Ovčarov.

Planche 37 Basilique n°1 de Perperek (postérieure au VI^e s.)

Fig. 1 Vue aérienne de la ville de Perperek et de ses églises

Extrait d'image de Google Earth, 2016.

Fig. 2 Vue aérienne par drone de la moitié est de la ville de Perperek

Extrait d'image du blog privé http://rodopi24.blogspot.com/2014/11/blog-post_426.html, auteur inconnu, absence d'échelle, novembre 2014.

Planche 38 Basilique n°1 de Perperek (postérieure au VI^e s.)

Fig. 1 Vue ouest de la basilique n°1 de Perperek

Cliché de l'auteur, 2013.

Fig. 2 Vue sud-est du *narthex* de la basilique n°1

Cliché de l'auteure, 2013.

Fig. 3 Vue nord du mur gouttereau sud de la basilique n°1

Cliché de l'auteure, 2013.

Fig. 4 Vue du chevet de la basilique n°1

Cliché de l'auteure, 2013.

Planche 39 Basilique n°2 de Perperek (postérieure au VII^e s.)

Fig. 1 Vue sud-ouest de la basilique n°2 de Perperek

Cliché de l'auteure, 2013.

Fig. 2 Vue nord de la basilique n°2

Cliché de l'auteure, 2013.

Fig. 3 Vue nord du chevet de la basilique n°2

Cliché de l'auteure, 2013.

Planche 40 Basilique n°2 de Perperek (postérieure au VII^e s.)

Fig. 4 Vue nord de l'*exonarthex* de la basilique n°2

Cliché de l'auteure, 2013.

Fig. 5 Vue sud-ouest de la cour (?) de la basilique n°2

Cliché de l'auteure, 2013.

Fig. 6 Vue du sanctuaire de la basilique n°2

Cliché de l'auteure, 2013.

Fig. 7 Vue du stylobate sud du chancel

Cliché de l'auteure, 2013.

Fig. 8 Vue du *synthronon* de la basilique n°2

Cliché de l'auteure, 2013.

Planche 41 Ambon de la basilique n°2 de Perperek (postérieure au VII^e s.)

Fig. 9 Vue nord de l'ambon de la basilique n°2 de Perperek (Région de Kărdzhali) lors de sa mise au jour

a-Cliché de G. Stefanova, 2005, <http://paper.standartnews.com/bg/article.php?d=2005-09-12&article=18425>.

b- <http://www.kardjalipress.com/0905/amvon.htm>

Fig. 10. Reconstitution de l'ambon de la basilique n°2 de Perperek (Région de Kărdzhali)

DAO de l'auteure

Fig. 11 Vue latérale de l'ambon

Musée archéologique de Kărdzhali, auteur inc.

Extrait de: <http://svetimesta.com/Раннохристиянски-църкви/Базиликите%20на%20Перперикон>

Planche 42 Basilique n°3 de Perperek (2nde moitié du V^e s. ?)

Fig. 1 Plan masse de la basilique n°3 de Perperek

Extrait de N. Ovčarov et al., AOR, 2018, fig. 1, p.507.

Fig. 2 Vue aérienne de la basilique n°3 de Perperek

Extrait de N. Ovčarov et al., AOR, 2017, fig. 3, p.573.

Fig. 3 Plan masse de la basilique n°3 de Perperek

DAO de l'auteure.

Planche 43 Basilique de Čiflik (postérieure au IX^e s.)

Fig. 1 Vue aérienne du site de Čiflik

Extrait d'image Google Earth, 2018.

Fig. 2 Vue de l'entrée axiale du *naos* de la basilique de l'état I de Čiflik

Extrait du blog de Marko Totev, novembre 2012.

http://haiduk-tourist.blogspot.com/2012/11/blog-post_57.html

Fig. 3 Vue du sanctuaire et du pied unique de l'autel de la basilique de l'état I de Čiflik avant restauration.

Extrait <http://svetimesta.com/Средновековни-църкви/Църква%20с%20епископски%20комплекс%20-%20с.%20Чифлик>, Auteur et date inconnus.

Fig. 4 Vue du sanctuaire et des stylobates du *templon* de la basilique de Čiflik avant restauration.

Extrait du site officiel de Perperikon, auteur et date inconnus: <http://www.perperikon.bg/fotorazhodka/1/3.html>

Carte annexe 44 Carte de la région administrative actuelle de Kjustendil

Planche 44 Basiliques n°2 et n°7 de Pautalia

Fig. 1 Plan masse de la basilique n°2 de Pautalia

D'après le plan de L. Ruseva-Slovska et V. Kasarova. Reconstitution de l'état II à partir de nos hypothèses.

Fig. 2 Plan masse de la partie orientale mise au jour de la basilique n°7 de Pautalia

Plan de S. Goshev, extrait de MiCha, 5, 1999, fig. 6, p. 27

Fig. 3 Reconstitution du pavement en mosaïque de l'espace absidial de la basilique n°7 de Pautalia

Dessin de V. Kazarova, extrait de MiCha, 5, 1999, fig. 10, p. 30

Carte annexe 46 Carte de la région administrative actuelle de Montana

Planche 46 Forteresse de Montana

Fig. 1 Vue de la forteresse de Montana.

Cliché aérien de 2017, extrait d'image Google Earth.

Fig. 2 Plan masse de l'église *intra-muros* A de Montana

D'après le plan de G. Aleksandrov

Fig. 3 Vue sud-ouest de l'église A après sa restauration de 2013

Cliché J. Reveret, 2014

Fig. 4 Plan masse restitué de l'église *extra-muros* B de Montana.

D'après les plans de L. Ognenova-Marinova et de G. Kabakčieva

Planche 47 Villa rustica n°1 de Montana

Fig. 1 Vue générale des sites mis au jour à proximité de Montana

Cliché de 2016, extrait d'image Google earth.

Fig. 2 Plan masse de la villa n°1 de Montana

D'après le plan de G. Aleksandrov

Fig. 3 Vue ouest de l'église de la villa n°1 de Montana

Cliché de G. Aleksandrov, ISMB, 1983, p. 64

Planche 48 Villa rustica n°2 de Montana

Fig. 1 Vue générale de la villa rustica n°2

Cliché aérien de 2011, extrait d'image Google Earth.

Fig. 2 Vue générale de la villa rustica n°2

Cliché NB de G. Aleksandrov, extrait d'ISMB, 4, 1980.

Fig. 3 Plan et états de la villa rustica n°2 de Montana

D'après le plan de G. Aleksandrov

Planche 49 Basilique B *intra-muros* de Berkovica

Fig. 1 Vue aérienne et relevé de la forteresse de Berkovica.

Cliché de 2005, Extrait de Google Earth.

Fig. 2 Plan masse de la basilique B de Berkovica

D'après le plan de D. Dzhonova (Plan simplifié)

Fig. 3 Vue du chevet de la basilique B de Berkovica

Cliché de D. Dzhonova, date inconnue, archives municipales de Berkovica

Planche 50 Basilique A de Berkovica et son baptistère

Fig. 1 Vue ouest de la basilique A et du baptistère de Berkovica

Cliché de D. Dzhonova, date inconnue, archives municipales de Berkovica

Fig. 2 Vue de dessus de la cuve baptismale du baptistère de Berkovica.

Cliché de D. Dzhonova, date inconnue, archives municipales de Berkovica.

Fig. 3 Plan masse de la basilique A et du baptistère de Berkovica

D'après le plan de D. Dzhonova (Plan simplifié)

Carte annexe 51 Carte de la région administrative actuelle de Pazardzhik

Planche 51 Basilique d'Isperihovo

Fig. 1 Plan masse du complexe d'Isperihovo

D'après H. Dzhambov.

Fig. 2 Vue du *bèma* et de la base conservée du *synthronon*

Cliché NB de H. Dzhambov, extrait de *GMPO*, 2, 1956, fig. 6, p. 178.

Planche 50 Basilique de Goljamo Belovo et baptistère *extra-muros* de Krasen

Fig. 1 Plan masse de la basilique de Goljamo Belovo

D'après A. Grabar et W. Emerson, The Bulletin of the Byzantine Institut, 1, 1946, fig. 2, p. 45

Fig. 2 Plan masse du baptistère *extra-muros* de Krasen

D'après A. Melamed

Planche 53 Basilique de Rakitovo (VI^e s.) et église de Nova Mahala (V^e-VI^e s.)

Fig. 1 Plan masse de la basilique de Rakitovo

D'après le plan de J. Čangova, abs. d'échelle et d'orientation

Fig. 2 Vue ouest de la cuve baptismale de la basilique de Rakitovo

Cliché en NB de J. Čangova, extrait d'Arheologija, 4, 1996, fig. 14, p. 56

Fig. 3 Plan masse de l'église de Nova Mahala

Abs. d'échelle et d'orientation

D'après le plan d'A. Melamed, extrait du site : svetimesta.com

Fig. 4 Vue de l'église de Nova Mahala, prise à partir du *narthex*

Cliché NB d'auteur inc., extrait du site : svetimesta.com

Carte annexe 54 Carte de la région administrative actuelle de Pernik

Planche 54 Basiliques de Pernik

Fig. 1 Plan masse de l'église n° 1 de Pernik

D'après V. Ljubenova, extrait de Pernik, I, 1981, fig. 1, p. 108

Fig. 2 Vue est du chevet de l'église n° 1 de Pernik

Cliché NB V. Ljubenova, extrait de Pernik, I, 1981, fig. 12, p. 115

Fig. 3 Corbeau (?) en marbre,

Dim. et lieu de conservation inc.

D'après V. Ljubenova, extrait de Pernik, I, 1981, fig. 13, p. 116.

Fig. 4 Vue du chevet de la basilique n°2 de Pernik

Cliché NB de J. Čangova, Pernik, II, 1983, fig. 95, p. 81

Planche 55 Basiliques de Pernik

Fig. 1 Plan masse de l'église A

D'après V. Ljubenova, extrait de Pernik, I, 1981, fig. 16, p. 118.

Fig. 2 Fragments d'enduits peints polychromes

Photographie et relevés de G. Nikolova, IRIM-Pernik, tabl. 1, p. 140

1- H. 4,5 cm, l. 5,5 cm, ép. 1,5 cm ; 2- H. 5,8, l. 5,7 cm, ép. 1,6 cm ;

3- H. 7 cm, l. 5,5 cm, ép. 1,3/1,5 cm ;

4- H. 6,3 cm, l. 6 cm, ép. 1,6 cm ; 5- H. 3,8 cm, l. 6,9 cm, ép. 1,7-2.1 cm ;

6- H. 5,4 cm, l. 3,5 cm, ép. 1,6 cm ; 7- H. 5,2 cm, l. 4,2 cm, ép. 1,9/3 cm ;

8- H. 7,5 cm, l. 6,8 cm, ép. 1,7/2 cm ; 9- H. 7,4 cm, l. 5 cm, ép. 1/1,3 cm ;

10- H. 7 cm, l. 4,3 cm, ép. 1,3 cm.

Fig. 3 Plan masse de l'église de Koloto

D'après V. Ljubenova, extrait de Pernik, I, 1981, fig. 17, p. 118.

Fig. 4 Plan masse de la ville fortifiée de Radomir

D'après le plan de S. Gotev, extrait de Pillinger R. et al., Corpus der (...) Wandmalereien Bulgariens, 1999, tabl. 50.

Carte annexe 56 Carte de la région administrative actuelle de Pleven

Planche 56 Basilique *extra-muros* de Storgosia (Pleven)

Fig. 1 Plan masse de la basilique *extra-muros* n°1 de Storgosia (Pleven)

D'après le plan de K. Vălev, abs. d'échelle

Planche 57 Basilique de Storgosia (Pleven)

Fig. 1 Plan masse de la basilique *intra-muros* n°2 de Storgosia (Pleven)

D'après le plan de K. Vălev, corrigé et mis à l'échelle

Fig. 2 Vue de la partie est de la basilique *intra-muros* n°2 de Storgosia (Pleven) restaurée, à partir du bas-côté sud.

Cliché du blogger metalengine, 2017. http://haiduk-tourist.blogspot.com/2017/04/blog-post_1.html

Planche 58 Forteresse de Sadovec

Fig. 1 Vue satellite de la forteresse de Sadovec et de son contexte topographique

Extrait d'image Google Earth, 2016

Planche 59 Église *intra-muros* de Sadovec

Fig. 1 Plan masse de l'église *intra-muros* n° 1 de Sadovec

D'après le plan de S. Uenze

Fig. 2 Vue en contre-plongée de l'église

Cliché NB de G. Bersu, extrait de S. Uenze, Die spätantiken Befestigungen von Sadovec (Bulgarien), C. H. Beck'sche Verlagsbuchhandlung, München (Münchner Beiträge zur Vor- und Frühgeschichte, 43), München, 1992, II, pl. 149-1.

Fig. 3 Vue ouest de l'église à partir de l'abside.

Cliché NB de G. Bersu, extrait de S. Uenze, op. cit., II, pl. 150-3.

Fig. 4 Vue sud-ouest de l'église à partir de la porte sud-est.

Cliché NB de G. Bersu, extrait de S. Uenze, op. cit., II, pl. 151-3.

Fig. 5 Vue du mur gouttereau sud de l'église

Cliché NB de G. Bersu, extrait de S. Uenze, op. cit., II, pl. 151-4.

Planche 60 Cuve baptismale (?) de l'église *intra-muros* de Sadovec

Fig. 1 Vue de la cuve baptismale de l'église

Cliché NB de G. Bersu, extrait de S. Uenze, op. cit., II, pl. 149-4.

Fig. 2 Plan et coupe de la cuve baptismale de l'église de Sadovec.

D'après le plan de S. Uenze

Planche 61 Basilique *extra-muros* n°2 de Sadovec

Fig. 1 Vue nord-ouest en contre-plongée de la basilique *extra-muros* n°2 de Sadovec

Cliché en NB de G. Bersu, extrait de S. Uenze, Die spätantiken Befestigungen von Sadovec (Bulgarien), C. H. Beck'sche Verlagsbuch-handlung, München (Münchner Beiträge zur Vor- und Frühgeschichte, 43), München, 1992, II, pl. 155-3.

Fig. 2 Plan masse de la basilique *extra-muros* n°2 de Sadovec

D'après le plan de S. Uenze

Carte annexe 62 Carte de la région administrative actuelle de Plovdiv

Planche 62 Basilique n°1 de *Philippopolis* (Plovdiv)

Fig. 1 Vue aérienne de la grande basilique de *Philippopolis* (Plovdiv)

Cliché extrait <http://www.gustonews.bg/repository/originals/Media-97414-pic.jpg>, auteur inconnu, mai 2018.

Fig. 2 Plan masse de la grande basilique n°1 de *Philippopolis* (Plovdiv)

DAO de l'auteure

Fig. 3 Vue ouest du bas-côté nord de la grande basilique n°1 de *Philippopolis* (Plovdiv)

Cliché extrait de http://podtepeto.com/ailiak/bezkrajni-mozajki-na-episkopskata-bazilika/d'auteur_inconnu

Fig. 4 Vue à partir du nord-est du stylobate nord du chancel de la grande basilique n°1 de *Philippopolis* (Plovdiv)

Cliché extrait de http://podtepeto.com/ailiak/bezkrajni-mozajki-na-episkopskata-bazilika/d'auteur_inconnu

Planche 63 Basilique de *Philippopolis* (Plovdiv)

Fig. 1 Hypothèse d'états antérieurs de la petite basilique n°3 de *Philippopolis* (Plovdiv)

DAO de l'auteure

Fig. 2 Plan masse de la petite basilique n°3 de *Philippopolis* (Plovdiv)

D'après le plan de M. Bospačieva.

Planche 64 Basilique de *Philippopolis* (Plovdiv)

Fig. 1 Vue ouest du sanctuaire de l'état II de la petite basilique de Plovdiv, au cours des fouilles

Cliché NB de M. Bospačieva, source inc.

Fig. 2 Socle d'ambon à deux accès de l'état III de la petite basilique de Plovdiv

marbre blanc, sur site., Abs. d'échelle ; Cliché de l'auteure

Fig. 3 Vue ouest du sanctuaire après la dernière restauration de la petite basilique de Plovdiv

Cliché de l'auteure, juillet 2017.

Planche 65 Baptistère de la petite basilique de *Philippopolis* (Plovdiv)

Fig. 1 Vue en surplomb de la cuve baptismale de la petite basilique de Plovdiv au moment de sa mise au jour.

Cliché NB de M. Bospacjieva, extrait d'Archaeologia Bulgarica, VI-2, 2002, fig. 14, p. 68.

Fig. 2 Vue des quadrants sud-ouest (a) et nord-est (b) du pavement en mosaïque du baptistère
Abs. d'échelle et d'échelle colorimétrique

Clichés de l'auteure, 2017.

Fig. 3 Vue du bras nord de la cuve baptismale restaurée et de la rainure pour l'insertion de plaque de marbre.

Cliché de l'auteure, 2017

Fig. 4 Vues de la cuve baptismale restaurée de la petite basilique de Plovdiv.

a- depuis le Sud; b- depuis l'Ouest.

Cliché de l'auteure, 2017

Planche 66 Édifices de *Philippopolis* (Plovdiv)

Fig. 1 Plan masse de la basilique de Komatevo.

D'après H. Dzhambov, GPNM, 3, 1959.

Fig. 2 Plan des vestiges mis au jour de l'édifice polyconque de Plovdiv.

D'après le plan de Merdzhanov

Fig. 3 Reconstitution de l'édifice polyconque de Plovdiv.

D'après Merdzhanov, extrait de M. Bospatchieva, Archeologia Bulgarica, V, 2, 2001, fig. 3b, p. 62.

Fig. 4 Reconstitution de l'édifice polyconque de Plovdiv.

D'après S. Bojadzhiev, Archeologia Bulgarica, V, 2, 2001, fig. 1, p. 72.

Planche 67 Basiliques mises au jour dans la région actuelle de *Philippopolis* (Plovdiv)

Fig. 1 Plan masse de la basilique de Branipole

D'après D. Cončev, GNM-Plovdiv, 1, 1948, fig. 10, p. 42

Fig. 2 Plan masse de la basilique de Dolni voden

D'après R. Moreva, extrait d'Arheologija, 4, 1983, fig. 1, p. 15.

Planche 68 Basilique de Dragojna

Fig. 1 Plan masse de la basilique de Dragojna

D'après I. Topalilov, extrait d'AOR, 2016, fig. 1, p. 342

Fig. 2 Vue nord-ouest de l'annexe nord

Cliché d'I. Topalilov extrait d'AOR, 2015, fig. 2, p. 531.

Fig. 3 Vue ouest du *naos*

Cliché d'I. Topalilov extrait d'AOR, 2016, fig. 2, p. 598.

Planche 69 Basiliques n°1 et n°2 de *Diocletianopolis*

Fig. 1 Vue sud-est du sanctuaire et de l'abside de la basilique n° 1 d'Hisarja, après restauration

Cliché en NB de K. Madzharov, extrait de Diocletianopol, t. 1, 1993, fig. 128, p. 174.

Fig. 2 Plan masse des basiliques n°1 et n°2 de *Diocletianopolis*

Cliché en NB de K. Madzharov, extrait de Diocletianopol, t. 1, 1993, fig. 92, p. 161 et fig. 135, p. 176.

Planche 70 Basilique n°3 de *Diocletianopolis*

Fig. 1 Plan masse de la basilique n°3 de *Diocletianopolis*

D'après le plan de K. Madzharov, modifié et remis à l'échelle.

Fig. 2 Vue nord-est du chevet de la basilique n°3

Cliché en NB de V. Ivanova, extrait d'IAI, XI, 1937, fig. 200, p. 219.

Fig. 3 Vue nord-est de l'abside la basilique n°3

Cliché en NB de V. Ivanova, extrait d'IAI, XI, 1937, fig. 201, p. 220.

Fig. 4 Vue est du sanctuaire de la basilique n°3

Cliché en NB de V. Ivanova, extrait d'IAI, XI, 1937, fig. 202, p. 220.

Fig. 5 Vue nord-est du *naos* de la basilique n°3

Cliché en NB de V. Ivanova, extrait d'IAI, XI, 1937, fig. 203, p. 222.

Planche 71 Basiliques n°4 et 5 de *Diocletianopolis*

Fig. 1 Plan masse de la basilique n°4

D'après D. Cončev, extrait de GPNBM, 1937 (1935-1936).

Fig. 2 Plan masse de la basilique n°5

D'après K. Madzharov

Planche 72 Basiliques n°6, 7 et 8 de Diocletianopolis

Fig. 1 Plan masse de la basilique n°6

D'après K. et M. Madzharov extrait de Diocletianopol, 1, 1993, fig. 151, p. 181

Fig. 2 Plan masse de la basilique n°7

D'après K. et M. Madzharov extrait de Diocletianopol, 1, 1993, fig. 151, p. 181

Fig. 3 Plan masse de la basilique n°8

D'après K. et M. Madzharov

Fig. 4 Vue ouest de la cuve baptismale de la basilique n°8

Cliché NB de K. et M. Madzharov, extrait de Diocletianopol, 1, 1993, fig. 151, p. 181

Planche 73 Basilique n°9 de Diocletianopolis

Fig. 1 Plan masse de la basilique n°9

D'après K. Madzharov, extrait de Diocletianopol, t. 1, 1993, fig. 152, p. 181.

Fig. 2 Vue du pavement en *opus sectile* du *bèma* de la basilique n°9 mis au jour *in situ*

Cliché en NB de K. Madzharov, extrait d'Arheologija, 3, 1971, fig. 2, p. 35

Carte annexe 74 Carte de la région administrative actuelle de Razgrad

Planche 75 Plan du *castrum* d'Abritus jusqu'au VI^e s. et ses nécropoles environnantes d'après les données de T. Ivanov et S. Stojanov

Fig. 1 Vue aérienne de l'ancien *castrum*

Extrait d'image Google Earth

Fig. 2 Vue aérienne de l'ancien *castrum* et des édifices mis au jour

Extrait de Google Earth

Carte annexe 76 Carte de la région administrative actuelle de Ruse

Planche 76 Basilique *intra-muros* de Krivina (*Iatrus?*)

Fig. 1 Plan masse de l'église de Krivina (*Iatrus?*)

D'après le plan de T. Ivanov

Planche 77 Basilique *intra-muros* de Krivina (*Iatrus?*)

Fig. 2 Vue des fouilles de 1958 de la basilique et de ses différents états successifs à l'Est

Cliché NB de T. Ivanov, extrait d'Arheologija, 3, 1961, fig. 5, p. 23.

Fig. 3 Vue de l'autel de l'annexe nord-est de l'état II

Cliché NB de H.-J. Gomolka, extrait d'Iatrus-Krivina, 1, 1979, pl. 9, fig. b.

Fig. 4 Vue nord-est de la cuve baptismale

Cliché NB de H.-J. Gomolka, extrait d'Iatrus-Krivina, 1, 1979, pl. 6.

Carte annexe 78 Carte de la région administrative actuelle de Shumen

Planche 78 Villes fortifiées de Shumen et de Han Krum

Fig. 1 Vue aérienne de la ville de de la ville fortifiée de Shumen, prise par drone à partir du sud-est.

Cliché du blogueur Metalengine, extrait du site https://haiduk-tourist.blogspot.com/2018/10/blog-post_33.html

Fig. 2 Plan masse de la basilique *intra-muros* de Shumen

abs. d'échelle et d'orientation

D'après V. Antonova, extrait de N. Čaneva-Dečevska, Rannohristijanska arhitektura..., op. cit., fig. 11, p. 185.

Fig. 3 Vue aérienne de la ville de Han Krum et de la forteresse médiévale

Extrait d'image Google Earth

Planche 79 Basiliques de Deli Dushka et palatine de Pliska

Fig. 1 Plan masse de la basilique Deli Dushka

D'après le plan de V. Ivanova (corrigé dans la longueur)

Fig. 2 Vue aérienne du centre palatin et de la basilique palatine de Pliska

abs. d'échelle

Cliché du blogueur Metalengine, extrait du site https://haiduk-tourist.blogspot.com/2018/10/blog-post_89.html, 2018.

Planche 80 Grande basilique *extra-muros* de Pliska

Fig. 1 Plan masse de la Grande basilique de Pliska (fin IX^e-déb. X^e s.)

a- D'après K. Shkorpil, *extrait d'IRAİK*, 10, 2, 1905, pl. XXXIV.

b- Plan de P. Georgiev, *extrait de Pliska-Preslav*, 6, 1993, fig. 23, p. 61.

Planche 81 Grande basilique *extra-muros* de Pliska

Fig. 1 Socle de l'ambon mis au jour *in situ*

a- Dessin de K. Shkorpil, *extrait d'IRAİK*, 10, 2, 1905, pl. XXXV, fig. 6.

b- Cliché NB de K. Shkorpil, *Ibid.*, pl. XXXVIII, fig. 2.

Fig. 2 Vue nord (?) de la cuve baptismale quadrilobée de la Grande basilique de Pliska (fin IX^e-déb. X^e s.)

Cliché en NB de P. Georgiev, *extrait de Pliska-Preslav*, 6, 1993, fig. 32, p. 67.

Fig. 3 Vue sud (?) de la cuve baptismale quadrilobée de la Grande basilique de Pliska (fin IX^e-déb. X^e s.)

Cliché en NB, auteur inconnu, *extrait du site* : <https://carare.naim.bg/pliska/plisbg3/BG018.html>

Planche 82 Éléments d'ambons mis au jour sur le site de Preslav

Fig. 1 Plateforme d'ambon, église *intra-muros* de Preslav

Cliché NB de K. Mijatev, *extrait de Preslavkata keramika*, 1932, fig. 174, p. 98

Fig. 2 Vue ouest du socle de l'ambon mis au jour *in situ* dans l'église dite « ronde » de Preslav

Cliché NB de K. Mijatev, *extrait de Kräglata cärkva v Preslav*, 1932, fig. 46, p. 34.

Fig. 3 Fragments d'une plateforme d'ambon mis au jour dans les remblais de l'église « ronde » de Preslav

Cliché NB de K. Mijatev, *extrait de Kräglata cärkva v Preslav*, 1932, fig. 19, p. 18.

Fig. 4 Reconstitution de la plateforme de l'ambon retrouvé dans l'église « ronde » de Preslav

DAO de l'auteure

Carte annexe 83 Carte de la région administrative actuelle de Sliven

Planche 83 Basilique *intra-muros* de Tzoidon et son baptistère (2^{nde} moitié du V^e s. ou du déb. du VI^e s.)

Fig. 1 Vue satellite de la ville paléochrétienne de Tzoidon

Extrait de Google Earth, octobre 2008.

Fig. 2 Plan masse de la basilique de Tzoidon et de son baptistère

DAO de l'auteure

Carte annexe 84 Carte de la région administrative actuelle de Smoljan

Planche 84 Basiliques de Gela et de Barutin

Fig. 1 Vue sud en contre-plongée de la basilique restaurée de Gela

Cliché d'auteur et de source inc., 2018

Fig. 2 Vue est de la basilique restaurée de Gela

Cliché d'auteur inc., extrait du site <https://gosti-gela.com/ранновизантийска-базилика-село-гела/>, 2018.

Fig. 3 Plan masse de la basilique de Barutin

D'après N. Damjanov

Carte annexe 85 Carte de la région administrative actuelle de Sofia

Planche 85 Église Saint-Georges de Serdica (Sofia) et mausolée de Lozenec

Fig. 1 Vue est de l'église actuelle de St-Georges de Sofia

Cliché de l'auteure, février 2006

Fig. 2 Plan masse de l'église Saint-Georges de Sofia

D'après T. Ivanov et S. Bobshev, extrait de Serdica, t. I, 1964, pl. III.

Abs. d'échelle

Fig. 3 Vue est du mausolée de Lozenec, dans son état actuel

Cliché de K. Simeonova, extrait du site touristique: <https://opoznai.bg/view/kasnoantichen-mavzolei-sofiia>. 2015

Planche 86 Basilique *extra-muros* Sainte-Sophie de Serdica (Sofia)

Fig. 1 Plan masse de l'état I de la basilique

Plan de S. Bojadzhiev et al., extrait de The Early Christian Church of St. Sophia, fig. 17, p. 135

Fig. 2 Pavement en mosaïque de l'espace absidial de l'état I, fin IV^e s.

Musée archéologique et Institut de Sofia, n° inv. 451.

Cliché de l'auteure, 2011.

Fig. 3 Plan masse de la basilique Sainte-Sophie

Plan de B. Filov, extrait de Sofijskata carkva Sv. Sofia, 1913, pl. IX

Fig. 4 Vue sud-est de la basilique Sainte-Sophie de Sofia en 1913

B. Filov, Sofijskata carkva Sv. Sofia, 1913. Abs. de n° de planche

Fig. 5 Vue aérienne par drone de la basilique Sainte-Sophie

Cliché d'Alehandăr Dishkov, extrait de www.sdron.alle.bg

Planche 87 Basilique extra-muros n° 1 près de la porte est de Serdica (Sofia)

Fig. 1 Cuve baptismale centrale de l'église extra-muros n°1 de Serdica

Cliché NB de M. Stančeva, extrait de G. Gersimov(éd.), Serdica, I, fig. 8, p. 165.

Fig. 2 Vue sud-ouest de la 2nde cuve baptismale de l'église extra-muros n°1 de Serdica

Cliché NB de M. Stančeva, extrait de G. Gersimov(éd.), Serdica, I, fig. 9, p. 166.

Fig. 3 Plan masse de l'église extra-muros n° 1 de Serdica

D'après le plan de M. Stančeva

Planche 88 Basilique de Buhovo

Fig. 1 Vue aérienne de la basilique de Buhovo

Cliché de S. Gorjanova et V. Todorov, extrait d'AOR, 2017, fig. 1

Fig. 2 Plan masse de la basilique de Buhovo

D'après S. Gorjanova et V. Todorov

Planche 89 Églises d'Ivanjane

Fig. 1 Plan masse de l'église n°1 d'Ivanjane

Plan de V. Ivanova, extrait d'IAI, 8, 1934, fig. 144, p. 220

Fig. 2 Plan masse de l'église n°2 d'Ivanjane

D'après V. Ivanova, mis à l'échelle.

Fig. 3 Vue du passage voûté de la chambre funéraire nord-est de l'église n°2 d'Ivanjane

Cliché NB de S. Bojadzhiev, extrait d'Arheologija, fig. 6, p. 13.

Fig. 4 Vue des éléments sculptés mis au jour au cours des fouilles de 1925 de l'église n° 2 d'Ivanjane

Cliché NB de V. Ivanova, extrait d'IAI, 8, 1934, fig. 148, p. 226

Planche 90 Église de Klisse Koj, Cărkvishte

Fig. 1 Plan masse de l'église de Klisse Koj

D'après le plan de P. Mutafčiev, mis à l'échelle.

Fig. 2 Vue des maçonneries du bras sud du transept depuis l'Ouest.

Cliché en NB de P. Mutafčiev, IBAI, 1915, fig. 61, p. 88.

Fig. 3 Vue des maçonneries sud du narthex et des accès vers l'annexe sud.

Cliché en NB de P. Mutafčiev, IBAI, 1915, fig. 65, p. 92.

Fig. 4 Vue sud-est de l'annexe sud.

Cliché en NB de P. Mutafčiev, IBAI, 1915, fig. 63, p. 90.

Planche 91 Basilique d'Elen de Pirdop

Fig. 1 Plan masse de la basilique de Pirdop

D'après le plan de P. Mutafčiev, extrait d'IBAI, 5, 1915, pl. I

Fig. 2 Plan reconstitué de la basilique de Pirdop

D'après le plan de P. Mutafčiev, extrait d'IBAI, 5, 1915, pl. II

Fig. 3 Vue nord-est des vestiges de la basilique d'Elen

Cliché d'auteur inc., extrait du site <https://svetimesta.com>

Fig. 4 Reconstitution de l'ambon à un accès de Pirdop, d'après K. Shkorpil.

Archives BAN, K. Shkorpil, F 165k, A 535, l. 3

Planche 92 Basilique extra-muros de Belčin

Fig. 1 Plan masse de l'église extra-muros de Belčin

Dessin de V. Hadzhiangelov, extrait d'AOR, 2013, fig. 2, p. 298.

Mis à l'échelle et orienté

Fig. 2 Plan masse de l'église *extra-muros* de Belčín et hypothèse de reconstitution du plan de l'état II.

DAO de l'auteur effectué à partir du dessin de V. Hadzhiangelov, mis à l'échelle et orienté

Fig. 3 Vue ouest de l'église médiévale après la restauration de 2009.

Cliché NB de V. Hadzhiangelov, extrait d'AOR, 2010, fig. 3, p. 365.

Fig. 4 Vue nord-est de l'église après la restauration de 2013.

Cliché d'auteur inconnu, extrait de: <https://www.otivam.bg/destination/tsari-mali-grad/28>

Carte annexe 93 Carte de la région administrative actuelle de Stara Zagora

Planche 93 Basiliques de Trite Čučura et d'Augusta Traiana (Stara Zagora)

Fig. 1 Plan masse des basiliques de Trite Čučura près d'Augusta Traiana (Stara Zagora)

D'après les plans de H. Bujukliev

Fig. 2 Plan masse de la tétraconque d'Augusta Traiana (Stara Zagora)

D'après les plans de H. Bujukliev

Planche 94 Basilique de Krän

Fig. 1 Plan masse de la basilique de Krän

D'après le plan de G. Tabakova-Čanova, T. Ovčarov

Fig. 2 Vue générale de la basilique de Krän, à partir de l'ouest.

Cliché en NB de G. Tabakova-Čanova, T. Ovčarov, extrait d'Arheologija, 3, 1975, fig. 2, p. 44.

Fig. 3 Vue de la cuve baptismale de la basilique de Krän

Cliché en NB de G. Tabakova-Čanova, T. Ovčarov, extrait d'Arheologija, 3, 1975, fig. 4, p. 46.

Carte annexe 95 Carte de la région administrative actuelle de Tărgovishte

Planche 95 Basilique *extra-muros* n° 1 de Krumovo kale

Fig. 1 Plan de l'ensemble des secteurs fouillés par A. Konakliev

Dessin d'A. Konakliev, extrait d'AOR, 2013, fig. 1, p. 415.

Fig. 2 Vue aérienne du site et localisation des églises mises au jour

Extrait de Google earth

Fig. 3 Plan masse de l'église n°1

D'après le plan de D. Ovčarov

Fig. 4 Vue sud-ouest du sanctuaire et du négatif du *templon*.

Cliché NB de D. Ovčarov, extrait d'Arheologija, 3, 1970, fig. 3, p. 19.

Planche 96 Basilique *intra-muros* n° 2 de Krumovo kale

Fig. 1 Vue aérienne des vestiges de la zone *intra-muros* de la ville de Krumovo kale.

Cliché extrait d'<https://www.flashnews.bg/arheologat-prof-ovcharov-pred-fn-shte-prevarna-misionis-v-noviya-perperikon/>

Fig. 2 Plan masse de la basilique de Krumovo kale

D'après D. Ovčarov, plan modifié et remis à l'échelle à partir de vues satellites.

Fig. 3 Vue en contre-plongée de la cuve baptismale de la basilique *intra-muros* n° 2 à partir de l'est.

Cliché de N. Ovčarov, extrait d'<https://trud.bg/мисионис-градът-на-апостол-андрей-пър/>

Fig. 4 Vue est des vestiges du *synthronon* et de la base de l'autel de la basilique *intra-muros* n° 2.

Clichés de D. Ovčarov, extrait d'Arheologija, 18-3, 1976,

a- fig. 11, p. 28; b- fig. 13, p. 30.

Planche 97 Basilique *extra-muros* n° 1 de Krumovo kale

Fig. 1 Reconstitution virtuelle 3D de la basilique n° 3

abs. d'échelle et d'orientation

auteur inc., présentée lors de la conférence de Zhagdalen Zhečeva (Directrice régionale du musée de Tărgovishte)

Fig. 2 Vue ouest de l'autel avant (a) et après (b) restauration de la basilique n°3 de Krumovo kale

Cliché du blogueur metalengine, extrait du site : http://haiduk-tourist.blogspot.com/2016/04/blog-post_53.html

Fig. 3 Plan de la basilique de Draganovec

Plan de K. Popkonstantinov, extrait de Ruseva-Slokoska L. (éd.), The roman and late roman city, BAN, 2002, fig. 7, p. 235.

Planche 98 Basilique d'Ovčarovo

Fig. 1 Plan masse de la basilique d'Ovčarovo

D'après le plan d'A. Dimitrova-Milčeva

Fig. 2 Vue nord-ouest de la cuve baptismale

Cliché en NB de P. Mutafčiev, J. Gospodinov, extrait d'IBAD, 7,1920, fig. 19, p. 24.

Carte annexe 99 Carte de la région administrative actuelle de Varna

Planche 99 Basiliques de Han Krum et de Pirinč tepe

Fig. 1 Plan masse de la basilique de la rue HanKrum de Varna.

Plan d'A. Minčev, extrait d'Acta Musei Varnaensis, IV, 2006, fig. 3, p. 232.

Fig. 2 Pavement de mosaïque en *opus tessellatum* du sanctuaire (panneau sud) de la basilique de la rue Han Krum.

Cliché de l'auteure, Musée archéologique de Varna, 2015.

Fig. 3 Pavement de mosaïque en *opus tessellatum* du sanctuaire (panneau central) de la basilique de la rue Han Krum.

Fig. 4 Plan masse de la basilique de Pirinč tepe

Plan de K. Shkorpil, extrait d'TVAD, III, 1910, planche non numérotée.

Planche 100 Basilique de Galata

Fig. 1 Plan masse de la basilique *extra-muros* de Galata

D'après le plan de M. Mirčev

Fig. 2 Vue ouest du *naos* de la basilique

Cliché en NB de M. Mirčev, extrait d'TVAD, 9, 1952, fig. 3, p. 3.

Fig. 3 Vue est en contre-plongée de la cuve baptismale

Cliché en NB de M. Mirčev, extrait d'TVAD, 9, 1952, fig. 7, p. 6.

Planche 101 Basilique de Dzhanavar tepe

Fig. 1 Plan masse de l'église de Dzhanavar tepe

D'après les plans d'A. Minčev, plan modifié et remis à l'échelle

Fig. 2 Vue de l'entrée de la *camera* n° 2 de Dzhanavar Tepe

Cliché d'A. Mirčev, extrait du site: <https://www.bhfieldschool.org/program/early-byzantine-monastery-excavations-black-sea>

Fig. 3 Socle de l'ambon à un accès de Dzhanavar Tepe

D'après le relevé de K. Shkorpil.

Fig. 4 Vue est de la cuve baptismale de Dzhanavar tepe

Cliché NB d'A. Minčev, extrait d'AOR, 2008, fig. 2, p. 501.

Planche 102 Complexe de Bjala

Fig. 1 Plan masse de la basilique de Bjala et de son baptistère de l'état I

D'après V. Jotov

Planche 103 Baptistères de Bjala

Fig. 1 Vue nord de la façade occidentale de l'état II et ouest du baptistère de l'état I.

Clichés de Valeri Jotov

Fig. 2 Vue sud de l'espace baptismal de l'état I et des maçonneries postérieures à l'état II.

Cliché de Valeri Jotov

Fig. 3 Vue en contre-plongée de la cuve baptismale de l'état I.

Clichés de Valeri Jotov

Fig. 4 Vues sud des cuves baptismales des état II et III (?) lors de leur mise au jour.

Clichés de Valeri Jotov

Planche 104 Basilique de Bjala

Fig. 1 Fragments d'enduits peints polychromes provenant du baptistère de Bjala de l'état I

Musée archéologique de Bjala

Abs. d'échelle, Clichés de l'auteure

Planche 105 Basiliques de Devnja et de Shkorpilovci

Fig. 1 Plan masse de la basilique de Devnja

Abs. d'échelle et d'orientation

Plan de N. Čaneva-Dečevska, extrait de Rannohristijanskata arhitektura..., op. cit., p. 183.

Fig. 2 Vue aérienne de la basilique sud de Devnja

Cliché NB de G. Tončeva, extrait de Sovetskaja arheologija, 1, 1968, fig. 7, p. 234.

Fig. 3 Plan masse de la basilique de Shkorpilovci

Abs. d'échelle et d'orientation

Plan de K. Shkorpil, de M. Mirčev et d'A. Minčev, extrait d'INIM-Varna, 32-33, 1996-1997, fig. 1, p. 132.

Carte annexe 106 Carte de la région administrative actuelle de V. Tărnovo

Planche 106 Complexe protobyzantin et basilique épiscopale de V. Tărnovo

Fig. 1 Plan masse du complexe protobyzantin de V. Tărnovo

D'après le plan de N. Angelov

Fig. 2 Vue ouest (?) des bases mises au jour du ciborium de l'état II du complexe épiscopal de V. Tărnovo

Cliché NB de N. Angelov, extrait de Carevgrad Tărnov, I, BAN, Sofia, 1973, fig. 37, p. 292.

Fig. 3 Plan masse du complexe épiscopal de V. Tărnovo

D'après le plan de N. Angelov

Planche 107 Basiliques de Kilifarevo

Fig. 1 Vue aérienne la partie sud-est du complexe de Kilifarevo, prise à partir du nord-ouest

Cliché NB de J. Nikolova et M. Pobov, Archives de Kilifarevo.

Fig. 2 Vue aérienne de la basilique n° 2 de Kilifarevo

Clichés NB de J. Nikolova et M. Pobov, Archives de Kilifarevo.

Fig. 3 Vue nord est du sanctuaire de la basilique n° 2 de Kilifarevo

Clichés NB de J. Nikolova et M. Pobov, Archives de Kilifarevo.

Planche 108 Basilique de Novae (Svishtov)

Fig. 1 Vue satellite de l'ancien *castrum* de Novae

Extrait de Google Earth, 2009

Fig. 2 Plan masse de la basilique épiscopale de Novae

a- D'après le plan d'A. Biernacki; b- D'après le plan d'A. Biernacki, extrait d'Archaeologia Bulgarica, IX, 1, 2005, fig. 3B, p. 5

Planche 109 Ambon de la basilique épiscopale de Novae (Svishtov)

Fig. 1 Face inférieure de la plateforme en marbre de l'ambon

Cliché de l'auteure, basilique épiscopale, Novae (Svishtov), 2015

Fig. 2 Vue de profil de la plateforme en marbre de l'ambon

Cliché de l'auteure, basilique épiscopale, Novae (Svishtov), 2015

Fig. 3 Relevé de la plateforme de l'ambon

D'après le relevé d'A. Biernacki, modifié et mis à l'échelle.

Fig. 4 Reconstitution de l'ambon d'après A. Biernacki et de W. Tarka.

Extrait de Balcanica Posnaniensia, VII, fig. 7, p. 325.

Abs. d'échelle

Planche 110 Basiliques de Novae (Svishtov)

Fig. 1 Plan masse de la basilique n°1 du secteur XII

D'après

Fig. 2 Plan masse de la basilique *extra-muros*

D'après le plan de M. Čičikova

Carte annexe 111 Carte de la région administrative actuelle de Vidin

Planche 111 Église en croix libre de Botevo

Fig. 1 Plan masse de l'église de Botevo

D'après le plan de S. Stančev

Fig. 2 Dessin du monogramme grec

D'après le dessin de S. Stančev, extrait d'Arheologija, 1, 3/4, 1959, fig. 58, p. 74.

Carte annexe 112 Carte de la région administrative actuelle de Vratsa

Planche 112 Basilique de Ljutibrod

Fig. 1 Vue aérienne par drone

Cliché du blogueur Metalengine, mars 2018, extrait du site : http://haiduk-tourist.blogspot.com/2018/03/blog-post_84.html

Fig. 2 Vue de l'angle nord-ouest du stylobate du chancel restauré.

Cliché de l'auteure, août 2015.

Fig. 3 Plan masse de la basilique de Ljutibrod dans ses états I et II

D'après G. Dzhingov et S. Mashov

Planche 113 Basilique d'Očin dol

Fig. 1 Plan masse de la basilique d'Očin dol

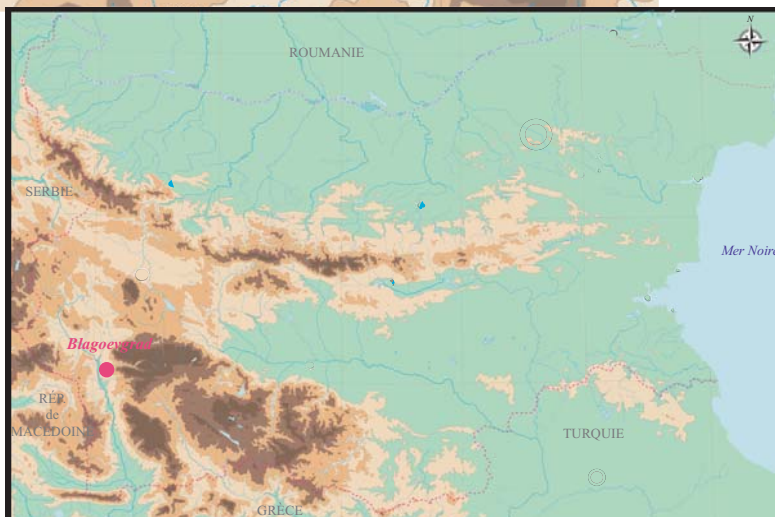
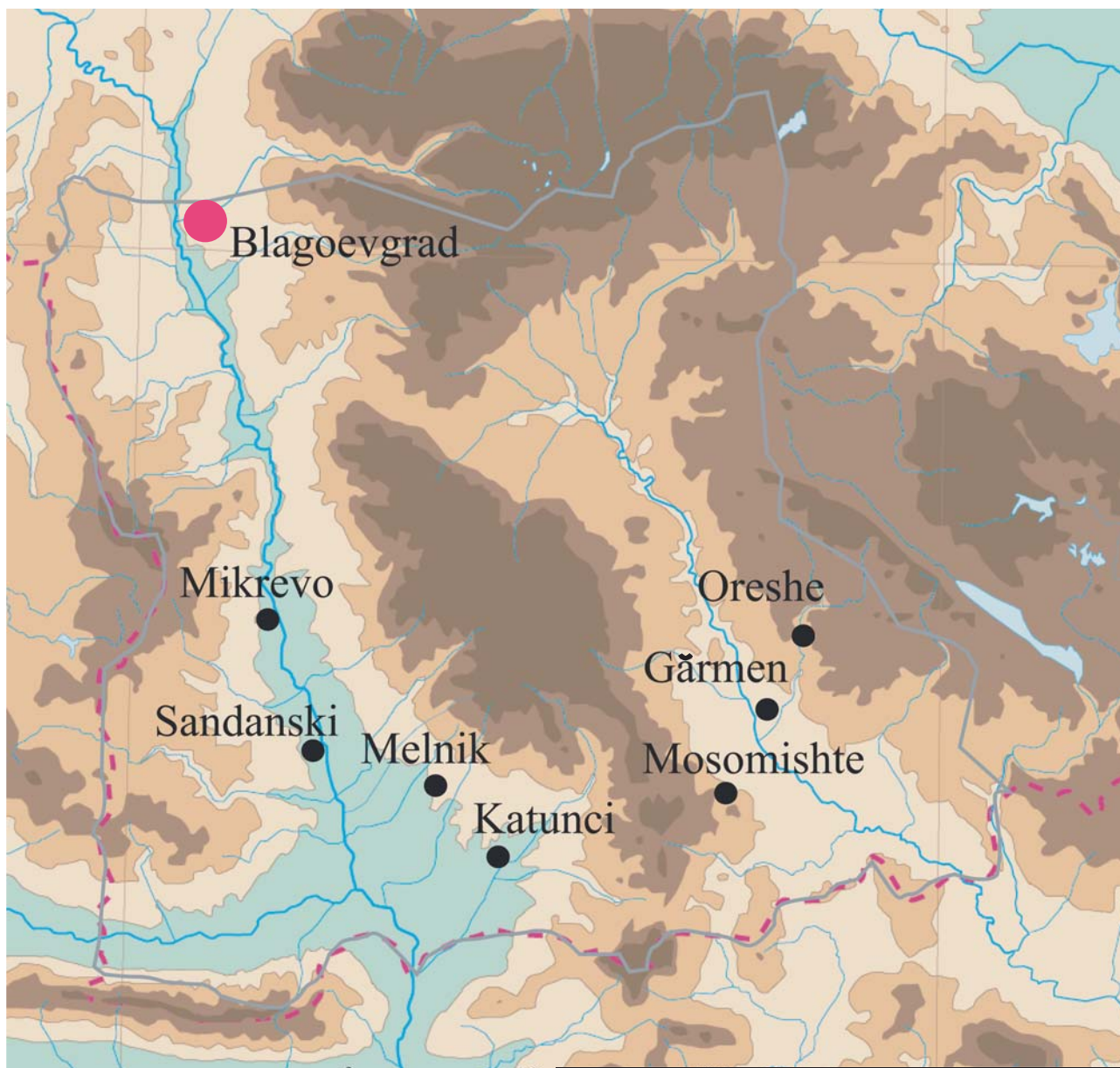
D'après le plan de S. Mašovi, G. Ganetzovski et K. Luka.

Fig. 2 Vue nord du chevet et de la cuve baptismale

Cliché en NB extrait de S. Mašovi, G. Ganetzovski et K. Luka, Archeologia Bulgarica, 9-2, 2005, fig. 7, p. 89.

Fig. 3 Plan et coupe de la cuve baptismale d'Očin dol

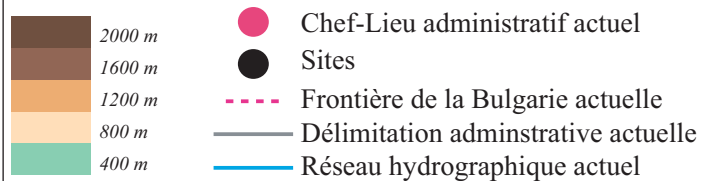
DAO de l'auteure, abs. d'échelle.



Carte de la région administrative actuelle de Blagoevgrad

© Reveret Julia

Carte annexe 1
Région administrative de Blagoevgrad

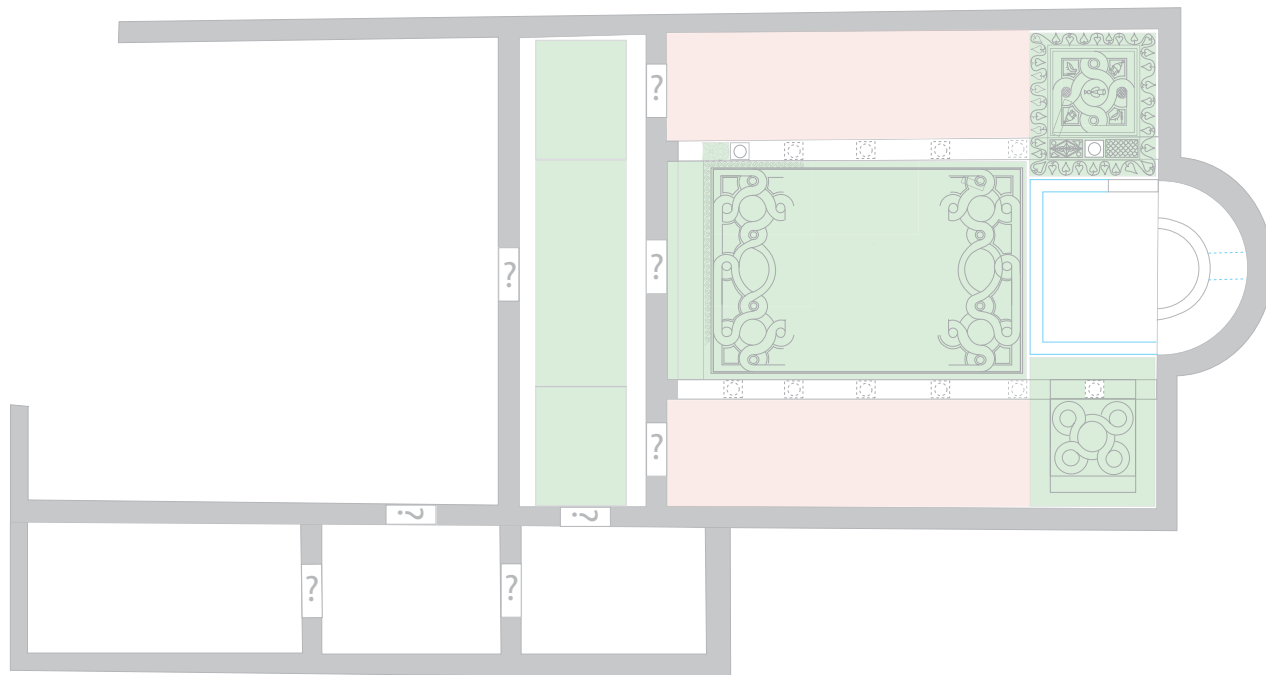


Diocèse de Macédoine
et Diocèse de Thrace
Province de Rhodope

Notice n°1

Fig. 5 Plan au sol de la basilique n°1 de Gärmen (*Nicopolis ad Nestum ?*)

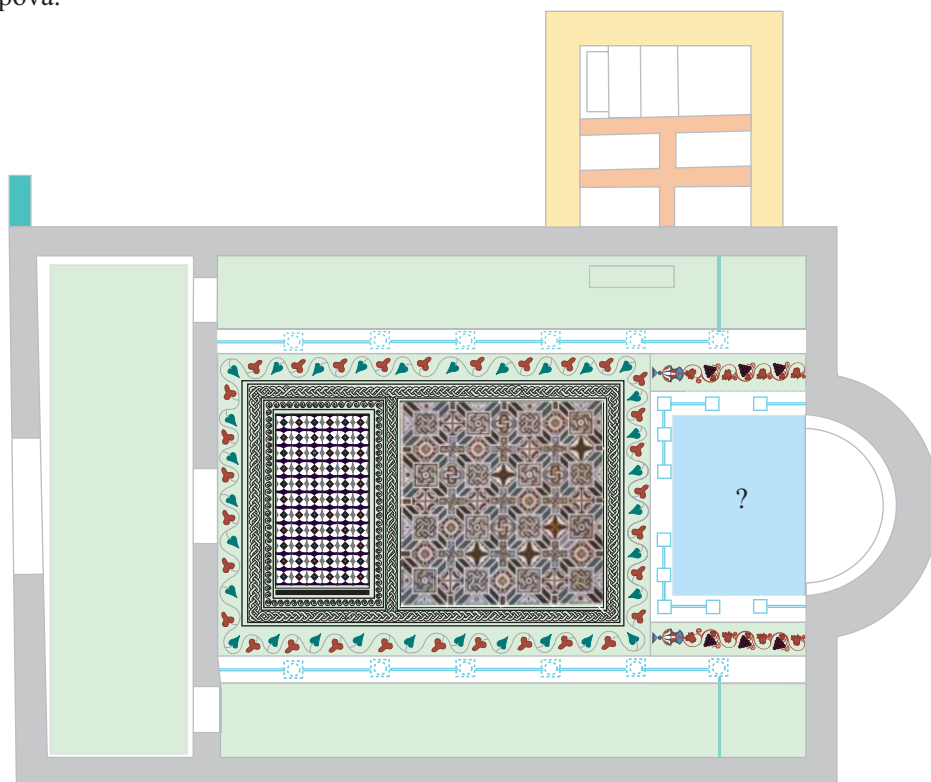
D'après le plan de V. Popova.



0 5 10 m

Fig. 6 Plan masse de la basilique n°2 de Gärmen (*Nicopolis ad Nestum ?*)

D'après le plan de V. Popova.



0 5 10 m

Églises n°1 et n°2 de Gärmen (*Nicopolis ad Nestum ?*)

© Reveret Julia

- Ajout postérieur au VI^e s.
- État II - V^e -VI^e s. ?
- Maçonneries conservées V^e s.
- Proposition de restitution des emplacements des aménagements liturgiques
- Pavement en mosaïque
- Sol en terre cuite
- ? Sol en dalle de marbre?



Planche 3
Région adm. de Blagoevgrad

Site: Gärmen
Diocèse de Thrace
Province de Rhodope

Notice n°1

Fig. 7 Plan masse de la basilique n°2 de Gärmen (*Nicopolis ad Nestum* ?)
D'après le plan de V. Popova.

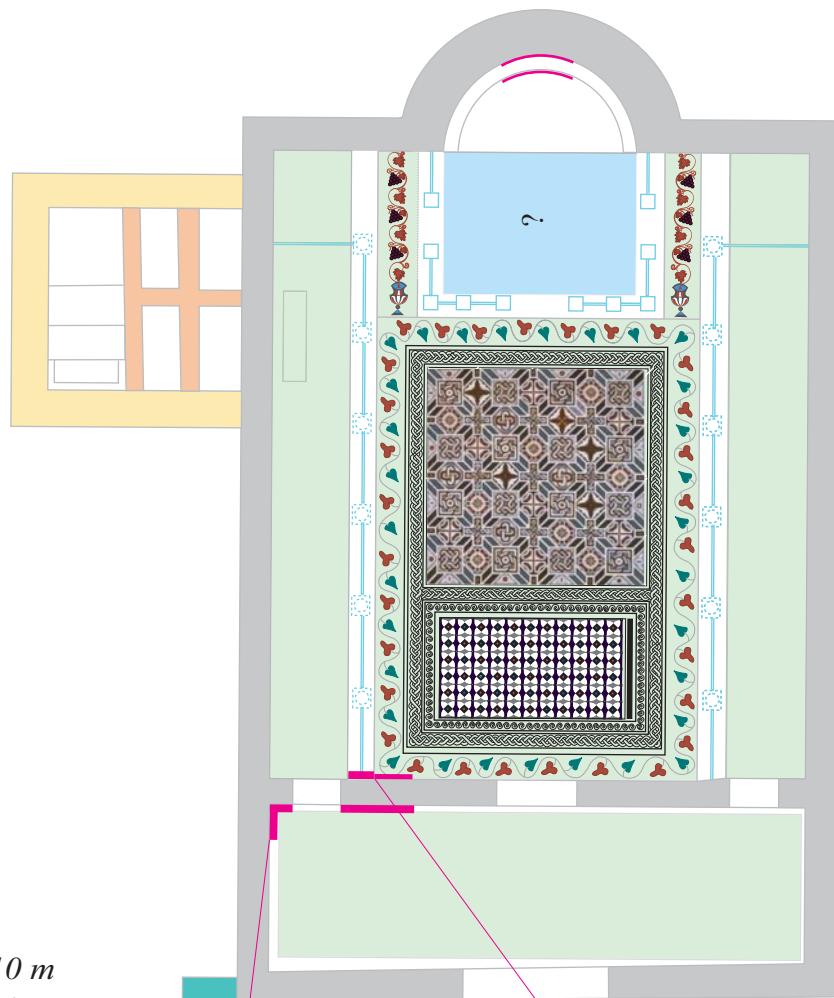



Fig. 8 Enduits peints conservés *in situ*

Cliché de V. Popova, extrait de R. Pillinger et al., *Corpus der spätantiken und frühchristlichen Wandmalereien Bulgariens*, 1999, pl. 73, fig. 178 et 180.



a.



b.

Basilique n°2 de Gärmen

© Reveret Julia



Planche 4
Région adm. de Blagoevgrad

Diocèse de Thrace
Province de Rhodope

Notice n°1

Fig. 9 Basilique d'Oreshe.
D'après les plans de A. Milčeva

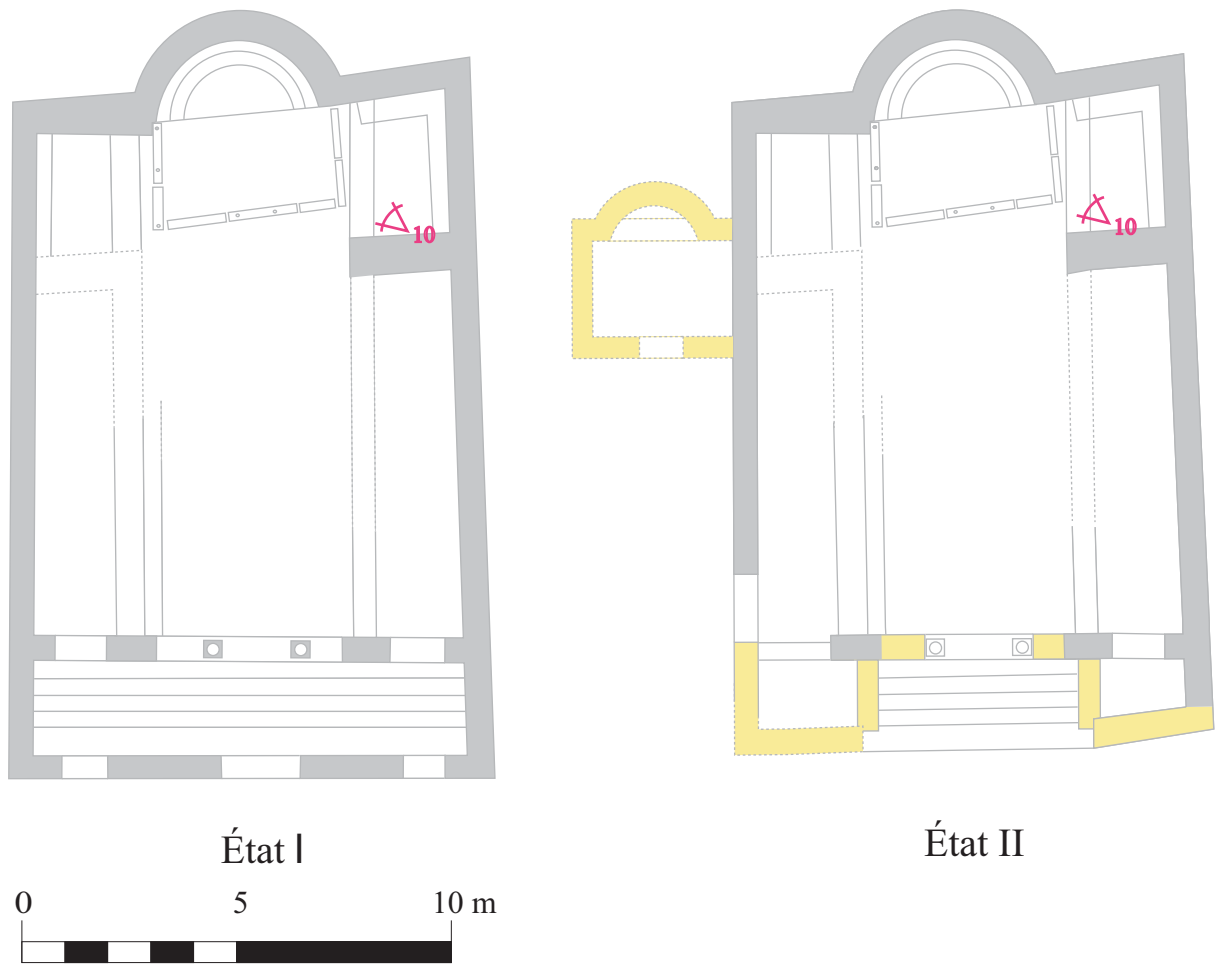


Fig. 10 Vue du sanctuaire à partir du sud-est
Clichés en NB de A. Milčeva, extrait du *XIV^e ACIAC*, II, pl. 189, fig. 14.



Basilique d'Oreshe

© Reveret Julia

- État II : V^e- VI^e s. ?
- Maçonneries conservées V^e s.



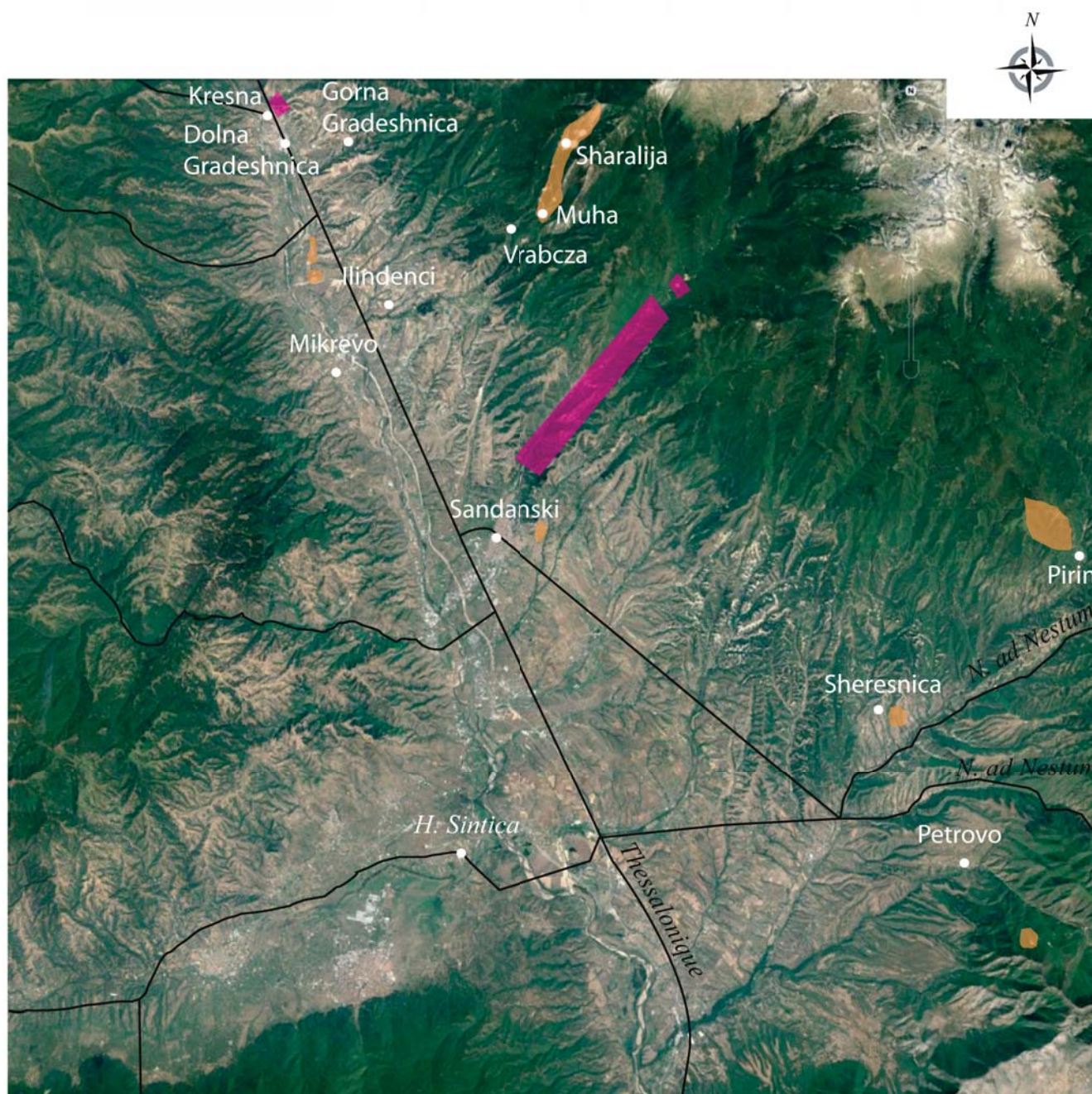
Planche 5
Région administrative de Blagoevgrad

Site: Oreshe
Diocèse de Thrace
Province de Rhodope

Notice n°1

Vue aérienne de la vallée du Strymon et de ses carrières de marbre et de granit exploitées depuis l'antiquité.

Extrait d'image Google Earth, 2017



<p>© Reveret Julia</p> <ul style="list-style-type: none"> Carrières de marbre antiques et paléochrétiennes répertoriées Zone d'extraction de granit et de porphyre granitique antiques et paléochrétiennes Système de circulation antique et proto-byzantin schématisé 	<p>Planche 6 Région administrative de Blagoevgrad</p>
	<p>Diocèse de Macédoine</p>
	<p>Notice n°1</p>

Fig. 11 Vue aérienne de la ville tardoantique de Melnik (A) et de la basilique *extra-muros* B.
Extrait d'image Google Earth, 2011

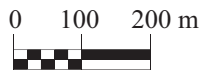
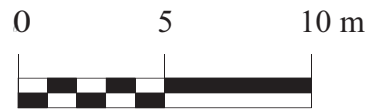
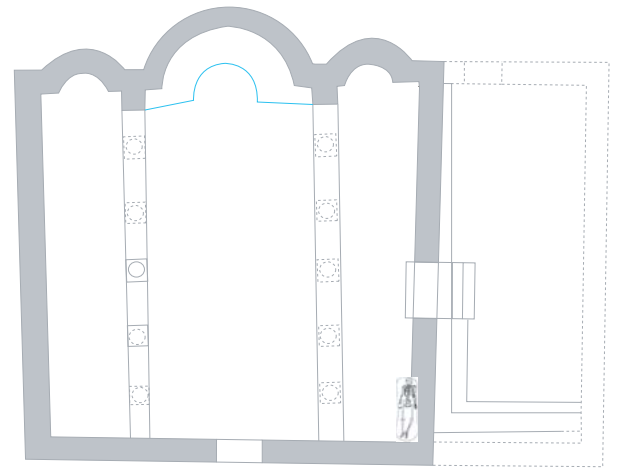


Fig. 12 Vue sud-ouest des vestiges de la basilique *extra-muros* de Melnik.
Cliché de l'auteur, 2009



Fig. 13 Plan masse de la basilique *extra-muros* de Melnik.

D'après le plan de S. Georgiveva, extrait R. Ivanov, *Rimski i rannovizantijaski selishta v Bălgarija*, II, 2003, fig. 13c.



Basilique de Melnik

© Reveret Julia




-  Maçonneries conservées VI^es. ?
-  Sépulture médiévale
-  Élément liturgique potentiel



Planche 7
Région administrative de Blagoevgrad

Site: Melnik
Diocèse de Macédoine

Notice n°1

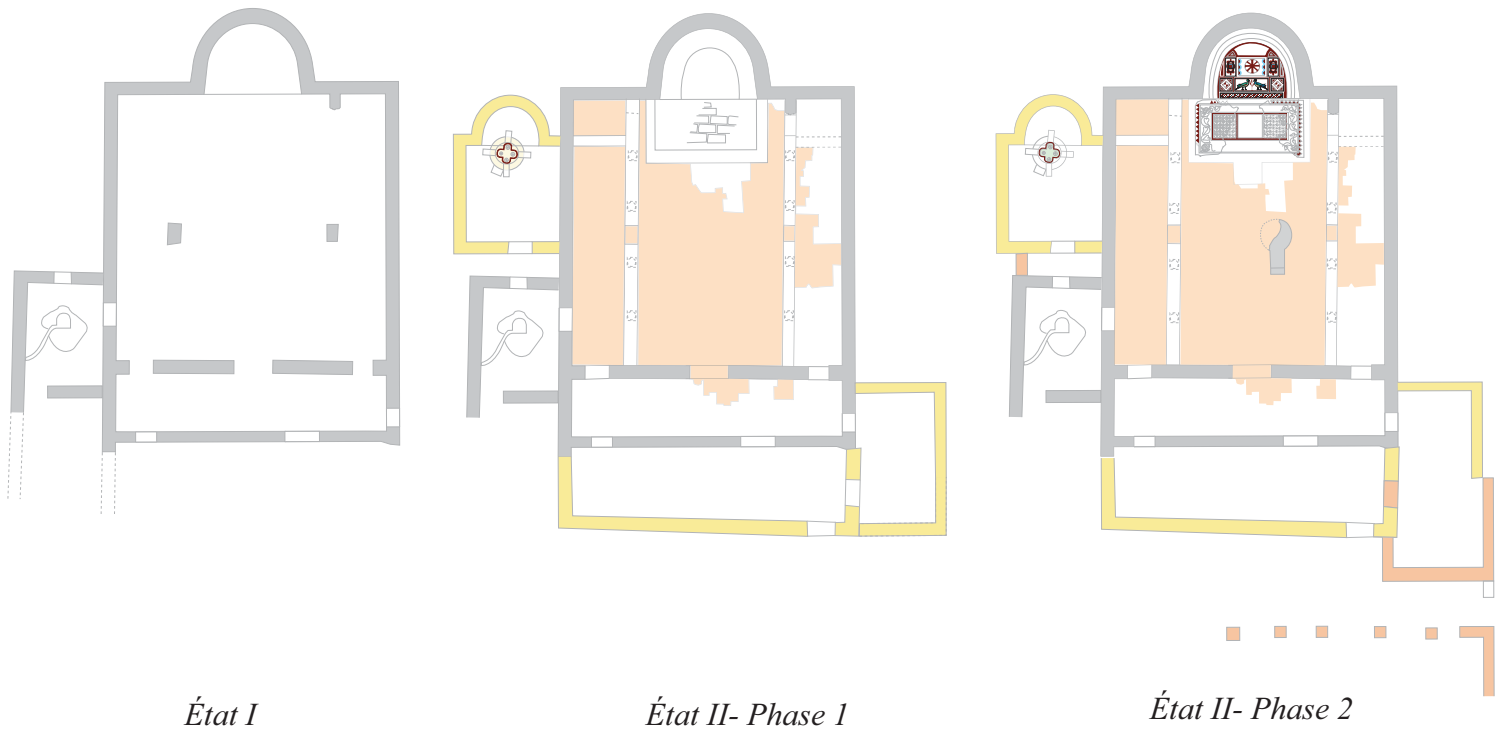
Fig. 14 Vue aérienne du site de Mikrevo (A- Ville fortifiée; B-Basilique)
Extrait d'image Google Earth, 2011



0 100 200 m

Fig. 15 Plan masse de la basilique *extra-muros* de Mikrevo.

D'après le plan de S. Cinzova



État I

État II- Phase 1

État II- Phase 2

0 5 10 m

Basilique de Mikrevo

© Reveret Julia





-  Maçonneries conservées IV^e-V^es. ?
-  État II : V^e - VI^e s.
-  Sépulture médiévale
-  Élément liturgique potentiel



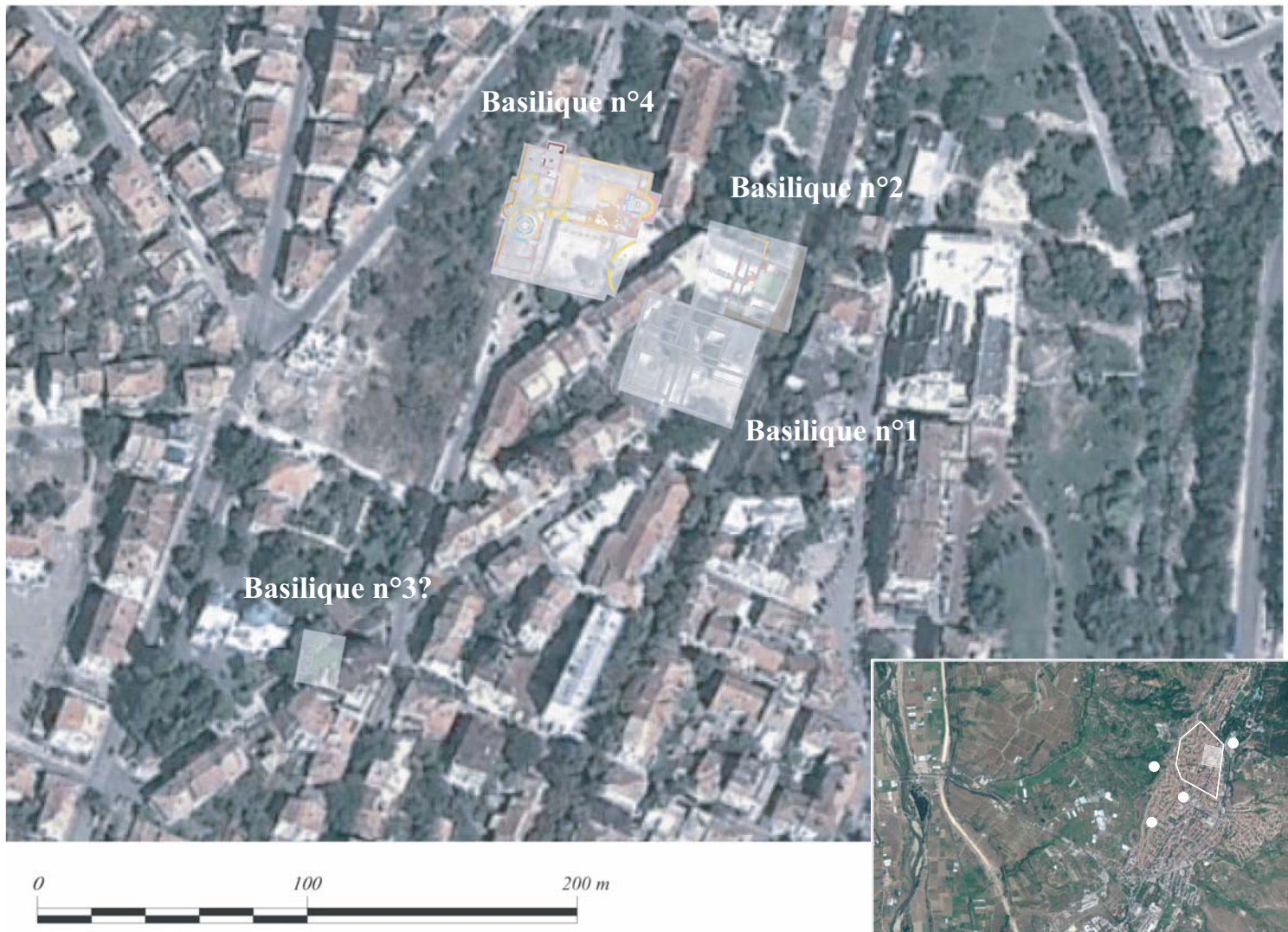
Planche 8
 Région administrative de Blagoevgrad

Site: Mikrevo
 Diocèse de Macédoine

Notice n°1

Fig. 16 Vue aérienne de la ville de Sandanski

Extrait d'image Google Earth, 2011



Ville de Sandanski et des basiliques *intra-muros* mises au jour

© Reveret Julia

○ *Nécropoles antiques et paléochrétiennes*



Planche 9

Région administrative de Blagoevgrad

Site: Sandanski
Diocèse de Macédoine

Notice n°1

Fig. 17 Vue ouest en contre-plongée de l'*atrium* restauré de la basilique n°1

Cliché du musée archéologique de Sandanski, 2016



Fig. 18 Plan masse de la basilique n°2 de Sandanski

D'après le plan de T. Ivanov

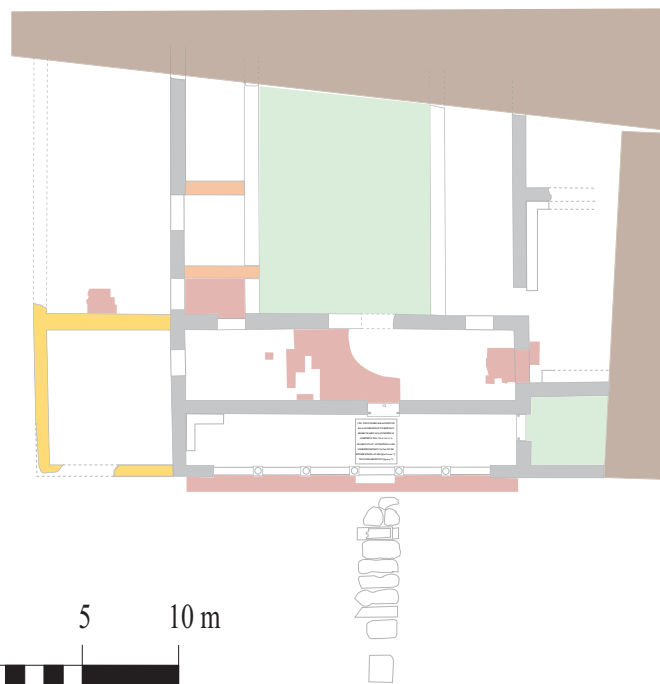



Fig. 19 Vue nord-ouest de l'*exonarthex* de la basilique n°2

Cliché de T. Ivanov, extrait d'IAI, 31, 1969, fig. 22, p. 129



Fig. 20 Vue nord de l'*endonarthex*

Cliché de T. Ivanov, extrait d'IAI, 31, 1969, fig. 23, p. 129



Basiliques n°1 et n°2 de Sandanski

© Reveret Julia

- Maçonneries conservées V^e s.
- État II : fin V^e - déb. VI^e s.
- État III et IV : VI^e s.
- Pavement en mosaïque
- Sol en terre cuite conservé



Planche 10

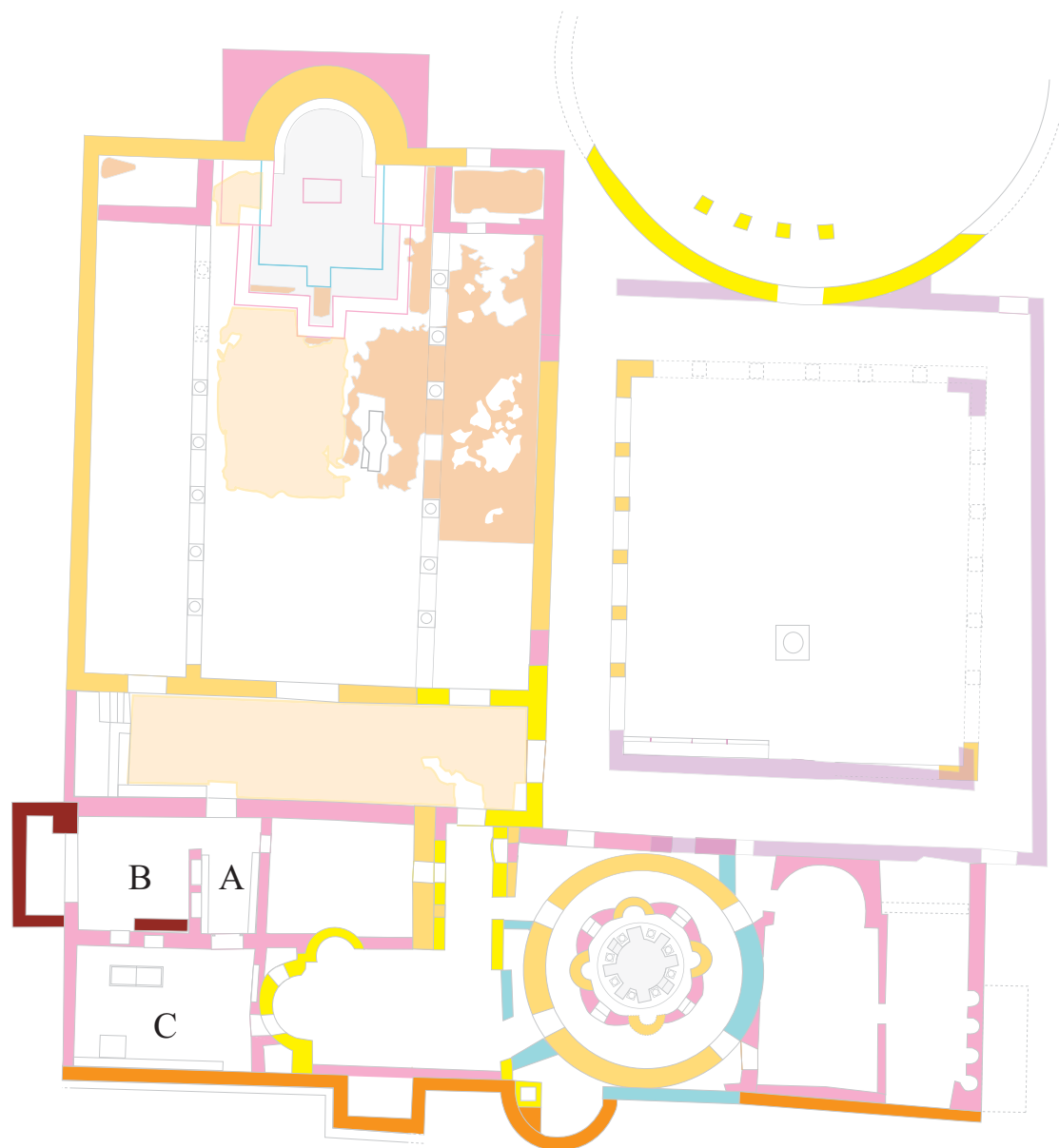
Région administrative de Blagoevgrad

Site: Sandanski
Diocèse de Macédoine

Notice n°1

Fig. 21 Plan masse de la basilique n°4 de Sandanski

D'après le plan de M. Hofbauer complété des secteurs ouest, sud et sud-ouest.



Basilique n°4 de Sandanski

© Reveret Julia

- Maçonneries de phasage indéterminé
- État III : VI^e s.
- 1 2 État II postérieur à la seconde moitié du V^e s.
- 1 2 État I fin IV^e s. - 1^{ère} moitié du V^e s.
- État O antérieur au IV^e s.

Pavements en mosaïque

- État I
- État II
- État III

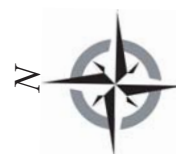


Planche 11

Région adm. de Blagoevgrad

Site: Sandanski
Diocèse de Macédoine

Notice n°1

Fig. 22 Vue sud et ouest de la basilique n°4 de Sandanski avant restauration

Cliché extrait du site svetimesta.com, auteur et date inconnus.



Fig. 23 Vue sud de la salle C du martyrium et de la baie donnant sur l'édifice polyconqual.

Cliché extrait de la présentation "Socializacija na Martirion v episkopska bazilika gr. Sandanski", https://arcsotia.org/sites/default/files/Sandanski_Final_report.pdf auteur inconnu, 2015.



Fig. 24 Vue du mur est de l'édifice polyconqual

Cliché de Julia Reveret, 2016



Fig. 25 Vue en contre-plongée prise à partir du mur ouest

Cliché de V. Petkov, extrait d'AOR, 2016, fig. 1, p. 304.



Basilique n°4 de Sandanski

© Reveret Julia

Planche 12
Région administrative Blagoevgrad

Site: Sandanski
Diocèse de Macédoine

Notice n°1

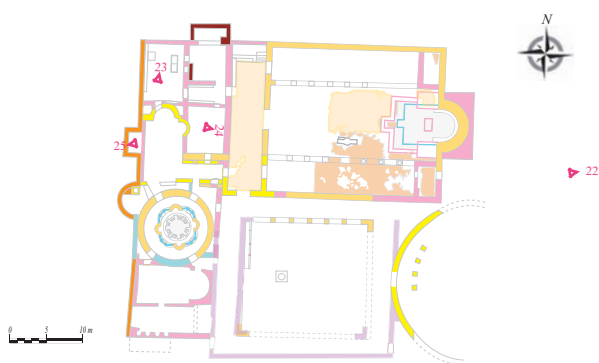


Fig. 26 Vue est du vestibule avec bancs du martyrium

Cliché de Julia Reveret, 2016



Fig. 27 Vue est de la pièce annexe B du martyrium

Cliché de V. Petkov, extrait de AOR, 2014, fig. 2, p. 378



Fig. 28 Vue surplombante sud du complexe martyrial

Cliché de V. Petkov, extrait de AOR, 2014, fig. 1, p. 378



Fig. 29 Vue nord-ouest de la pièce C

Cliché de Julia Reveret, 2016.



Fig. 30 Vue surplombante sud de l'autel martyrial

Cliché de Julia Reveret, 2016



Fig. 31 Vue nord de l'autel martyrial et de son décor

Cliché de Julia Reveret, 2016.



Martyrium de la basilique n°4 de Sandanski

© Reveret Julia



Planche 13

Région administrative Blagoevgrad

Site: Sandanski
Diocèse de Macédoine

Notice n°1

Fig. 32 Vue sud-ouest de l'atrium restauré de la basilique n°4 de Sandanski

Cliché de l'auteur, 2016



Fig. 33 Vue de la fontaine après restauration

Cliché de l'auteur, 2016



Atrium de la basilique n°4 de Sandanski

© Reveret Julia

Planche 14
Région administrative Blagoevgrad

Site: Sandanski
Diocèse de Macédoine

Notice n°1

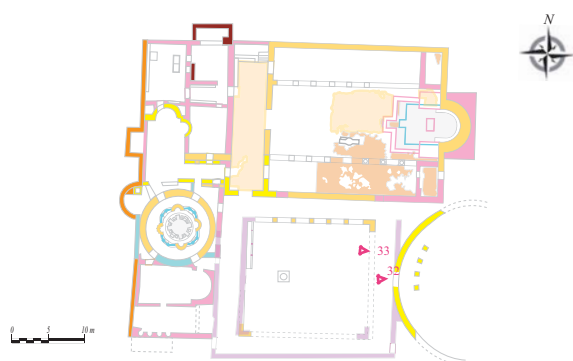


Fig. 34 Vue est de l'édifice polyconque
 Cliché extrait de *svetimesta.com*, fig.83,
 auteur et date inconnus



Fig. 35 Vue de l'angle sud-est du *narthex* restauré,
 maçonneries en *opus testaceum*
 Cliché de Julia Reveret, 2016



Fig. 36 Vue est du sanctuaire restauré avec le *synthronon* et la cathèdre
 Cliché de Julia Reveret, 2016



Basilique n°4 de Sandanski

© Reveret Julia

Planche 15
 Région adm. de Blagoevgrad

Site: Sandanski
 Diocèse de Macédoine

Notice n°1



Fig. 37 Vue nord de l'ambon restauré de la basilique n°4

Cliché de Julia Reveret, 2016




Fig. 38 Vue ouest de l'ambon restauré

Cliché de Julia Reveret, 2016



Fig. 39 Vue de dessus de l'ambon avant restauration

Cliché de V. Petkova, extrait de Studi sull'Oriente Cristiano, 16-1, 2012, fig. 17, p. 132



Basilique n°4 de Sandanski

© Reveret Julia

Planche 16

Région administrative de Blagoevgrad

Site: Sandanski
Diocèse de la Macédoine

Notice n°1


Fig. 40 Vue plongeante sud-est du baptistère avant restauration

Cliché d'auteur inconnu, extrait du site: <http://svetimesta.com> (Projet de la fondation Sainte Bulgarie), 2013.



Fig. 41 Vue du flanc est de la conque sud (?) du baptistère

Cliché avant restauration, Musée de Sandanski, auteur inconnu.



<p>Baptistère de la basilique n°4 de Sandanski</p> <p>© Reveret Julia</p>	<p>Planche 17 Région administrative Blagoevgrad</p>
<p>The architectural plan shows the layout of the basilica and the baptismal font. The basilica is a long, rectangular building with a central nave and side aisles. The baptismal font is a circular structure located at the eastern end of the basilica. A red arrow points to the font in the plan. A scale bar at the bottom left indicates 0, 5, and 10 meters. A north arrow is located to the right of the plan.</p>	<p>Site: Sandanski Diocèse de Macédoine</p> <p>Notice n°1</p>

Fig. 42 Proposition de reconstitution du baptistère dans son état I

DAO de l'auteure

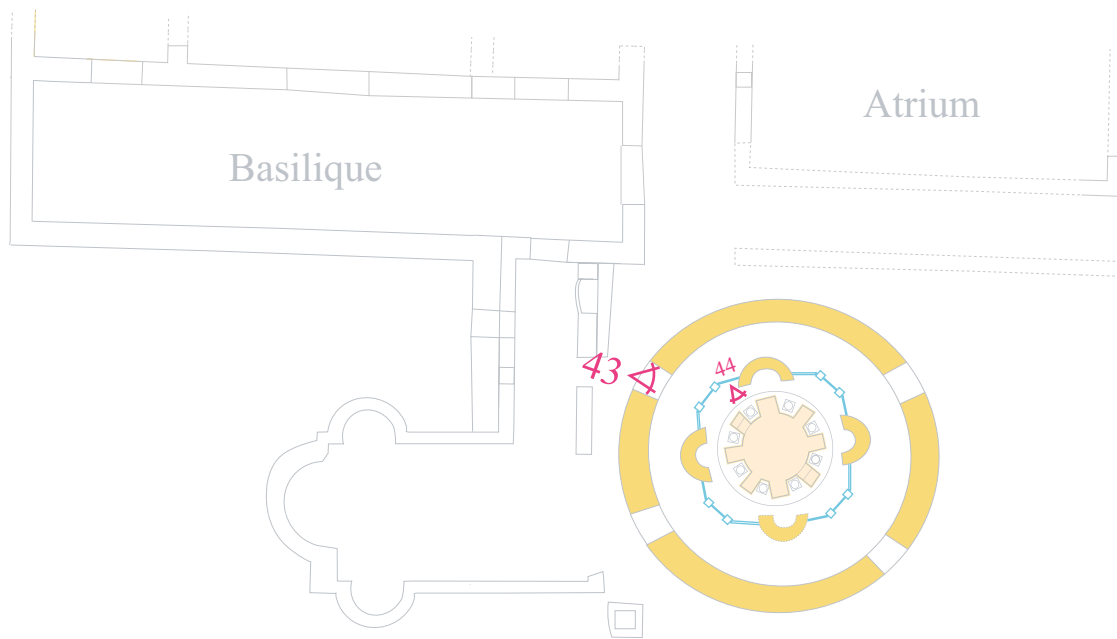


Fig. 43 Vue intérieure ouest après restauration

Cliché de l'auteure, 2016.



Fig. 44 Vue à partir du nord-ouest de la cuve baptismale restaurée

Cliché de l'auteure, 2016.



Baptistère de la basilique n°4 de Sandanski

© Reveret Julia

Planche 18

Région administrative Blagoevgrad



État I fin IV^e s. - 1^{ère} moitié du V^e s.



Proposition de reconstitution des aménagements liturgiques



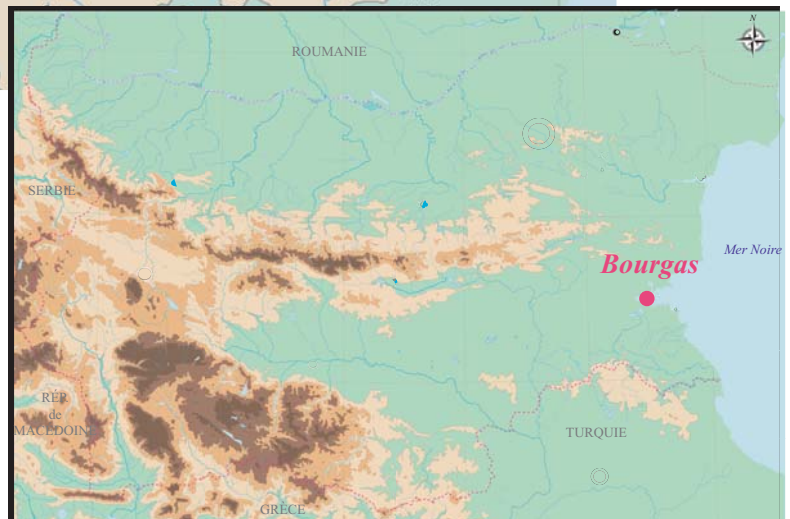
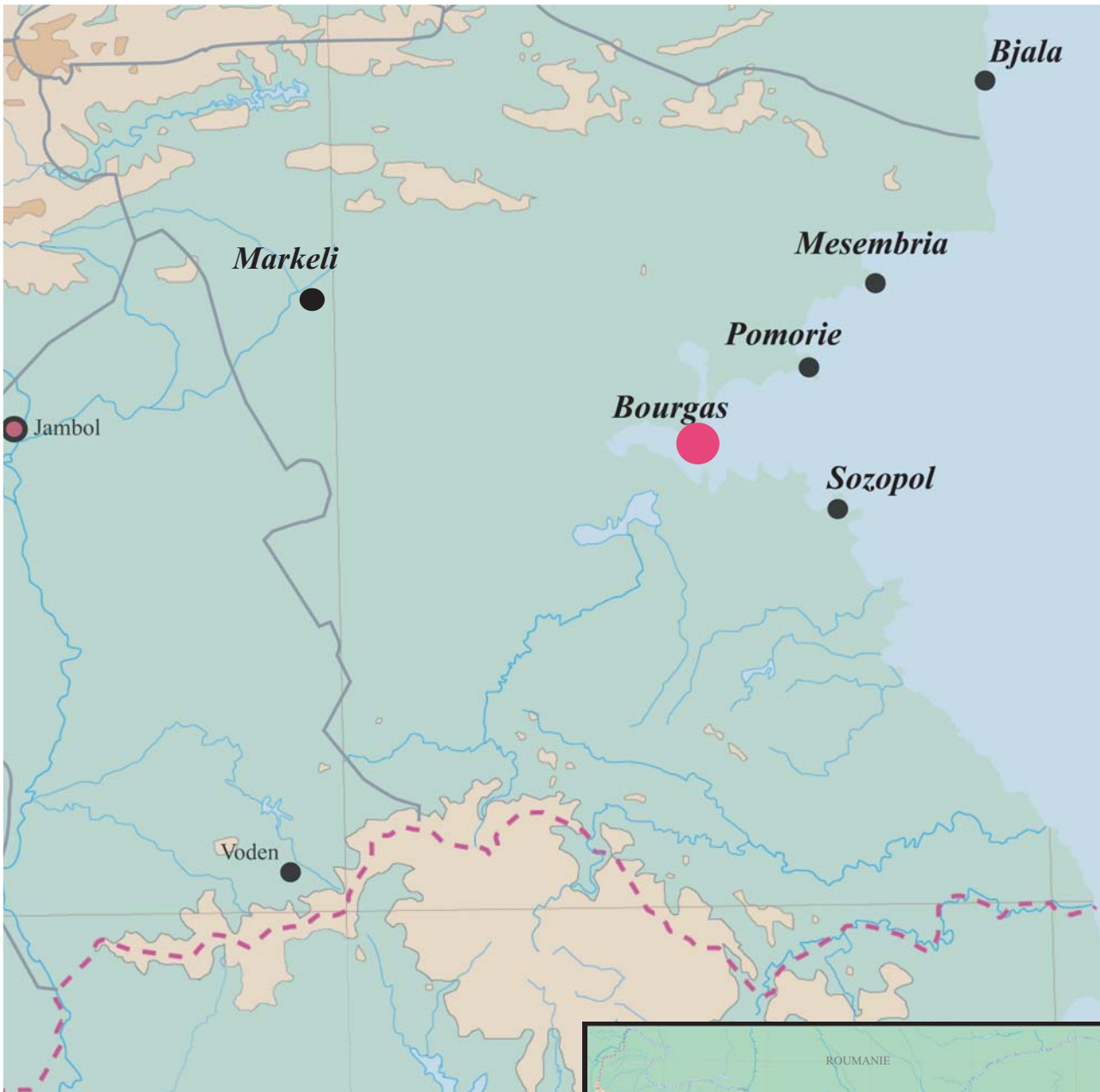
Pavement en mosaïque en *opus tessellatum*



Site: Sandanski

Diocèse de Macédoine

Notice n°1



Carte de la région administrative actuelle de Bourgas

© Reveret Julia

Carte annexe 19
Région administrative de Bourgas

- 2000 m
- 1600 m
- 1200 m
- 800 m
- 400 m
- Chef-Lieu administratif actuel
- Sites
- Frontière de la Bulgarie actuelle
- Délimitation administrative actuelle
- Réseau hydrographique actuel



Diocèse de Thrace
Province d'Hémimont

Notice n°2

Fig. 1 Plan masse de la basilique Sainte-Sophie

DAO de l'auteur

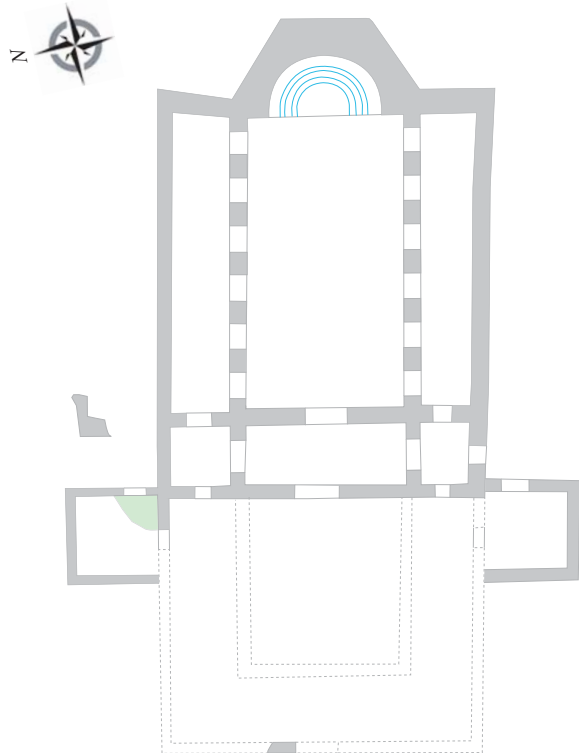


Fig. 2 Vue nord-est de la basilique Sainte-Sophie avant sa restauration

Cliché NB, auteur inc. extrait d'une carte postale, déb. XX^e s.



Fig. 3 Vue ouest de la basilique Sainte-Sophie actuelle

Cliché de l'auteur, 2009



Fig. 4 Plan masse de la basilique Eleusa

Plan de V. Velkov

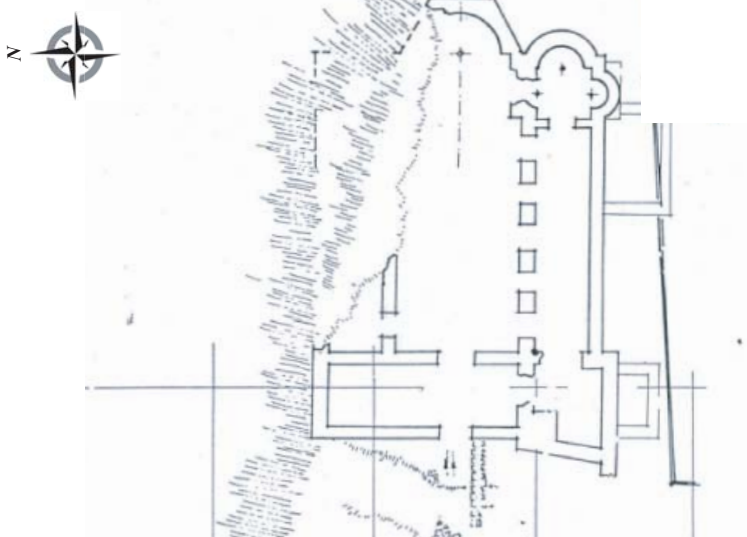
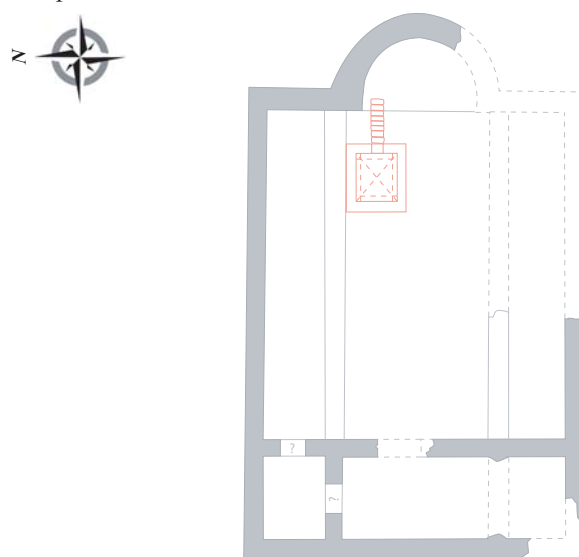


Fig. 5 Plan masse de la basilique nord

D'après le plan de D. Kozhuharov



Basiliques de Mesembria (Nesebăr)

© Reveret Julia

Légende de la figure 1

- état II^e s.
- Pavement :
- en mosaïque
- Aménagements liturgiques

Légende de la figure 5

- Maçonneries du début du V^e s.
- Maçonneries en sous-sol

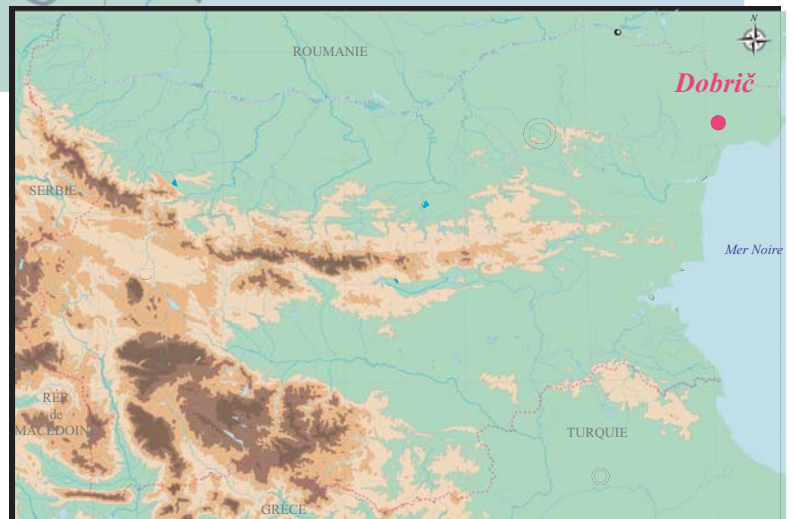
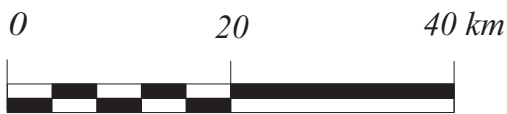


Planche 19

Région administrative de Bourgas

Site: Nesebăr
Diocèse de Thrace
Province d'Hémimont

Notice n°2



Carte de la région administrative actuelle de Dobrič

© Reveret Julia

Carte annexe 20
Région administrative de Dobrič

Diocèse de Thrace
Province de Scythie mineure

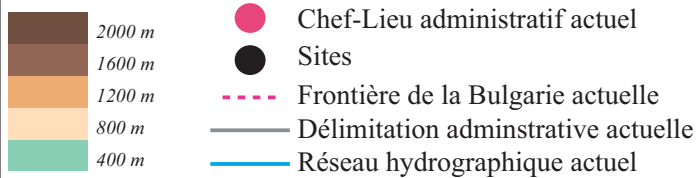


Fig. 1 Plan masse de la basilique n°1 de Krushari (Zaldapa?)

D'après le plan de S. Torbatov

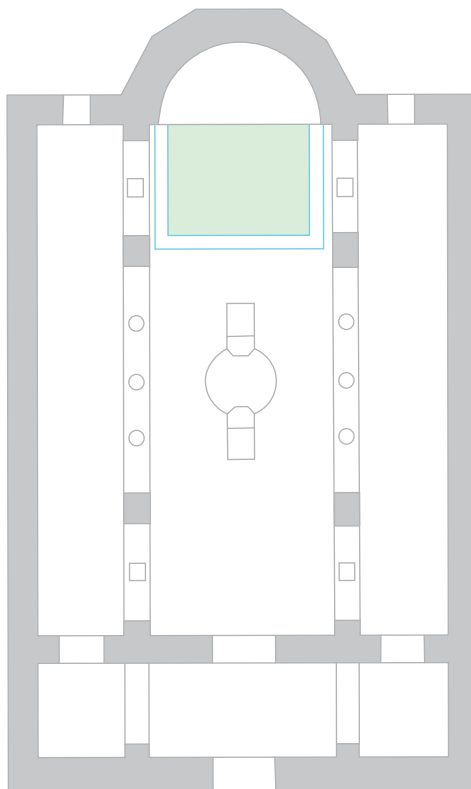
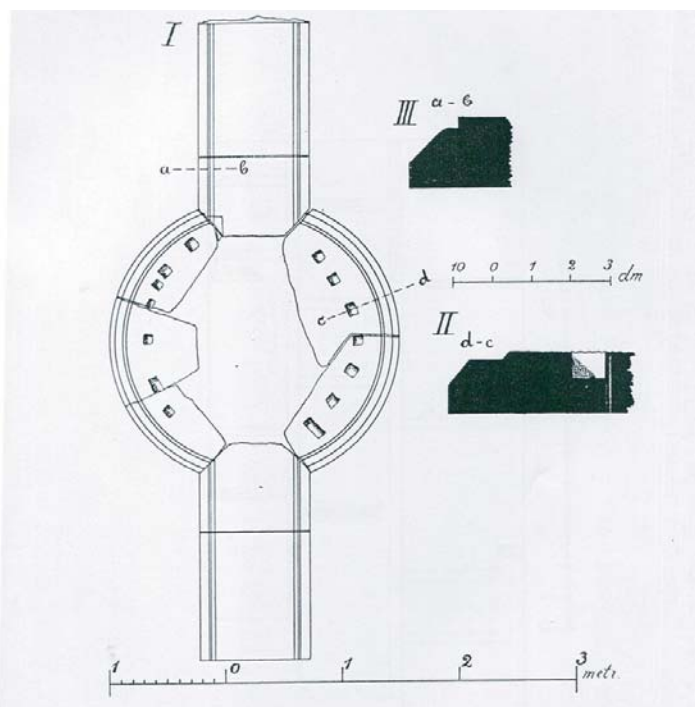


Fig. 2 Relevé de la base de l'ambon

Archives BAN, K. Shkorpil, F 165k, A 519, l. 21




Fig. 3 Vue ouest de la nef et de l'ambon

Archives BAN, K. Shkorpil, F 165k, A 519, l. 43



Basilique n°1 de Krushari (Zaldapa?)

© Reveret Julia

-  Maçonneries conservées fin V^e s. - déb. VI^e s.
-  Proposition de restitution des emplacements des aménagements liturgiques
-  Pavement en mosaïque




Planche 20
Région administrative de Dobrič

Site: Abrit
Diocèse de Thrace
Province de Mésie Inf.

Notice n°3

Fig. 1 Plan masse de la basilique n°3 de Krushari (Zaldapa?)

D'après G. Atanasov. avec reconstitution de l'ambon

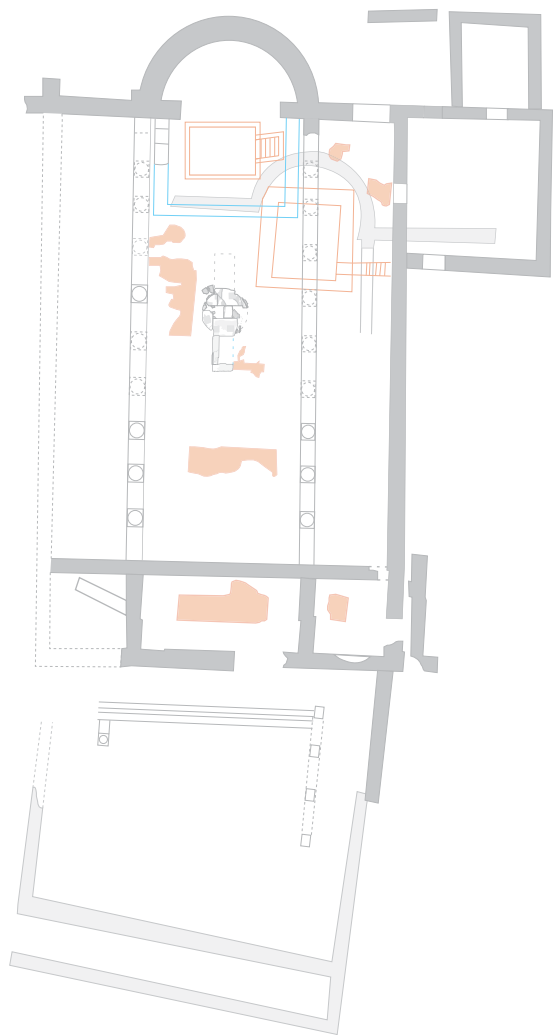


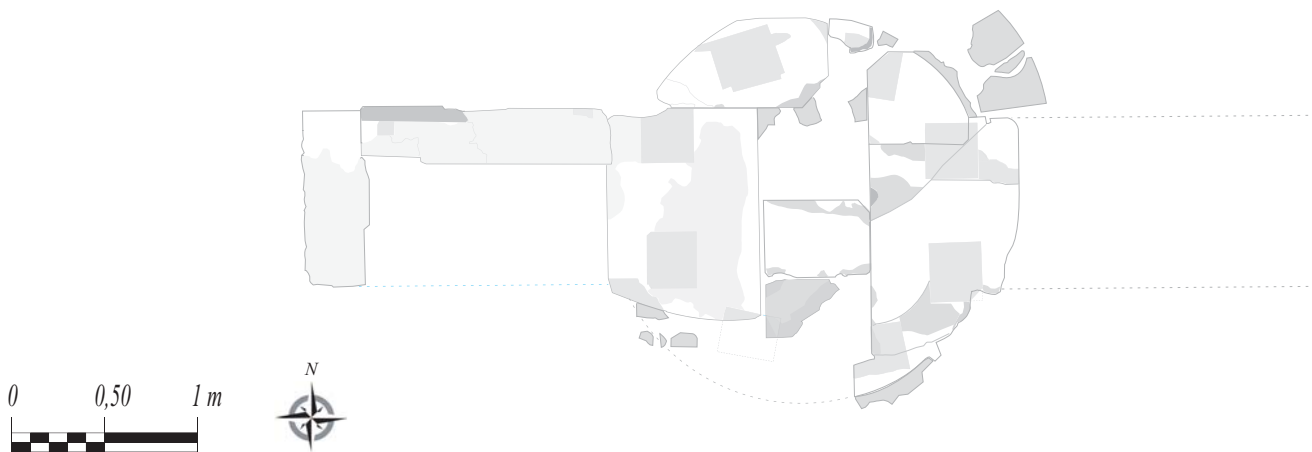
Fig. 2 Vue aérienne de la basilique n°3 de Krushari

Cliché de G. Atanasov, extrait d'AOR, 2018 fig. 1, p. 246.



Fig. 3 Socle de l'ambon préservé *in situ*

D'après le dessin d'E. Hobdari et les photographies de N. Beaudry, 2016



Basilique n°3 de Krushari (Zaldapa?)

© Reveret Julia




-  État I: fin IV^e s.
-  État II: VI^e s.
-  Proposition d'aménagements liturgiques
-  Aménagements liturgiques sous le niveau de circulation



Planche 21

Région administrative de Dobrič

Site: Krushari

Diocèse de Thrace

Province de Scythie Mineure

Notice n°3

Fig. 1 Plan masse de la basilique d'Onogur
D'après le plan de K. Popkonstantinov

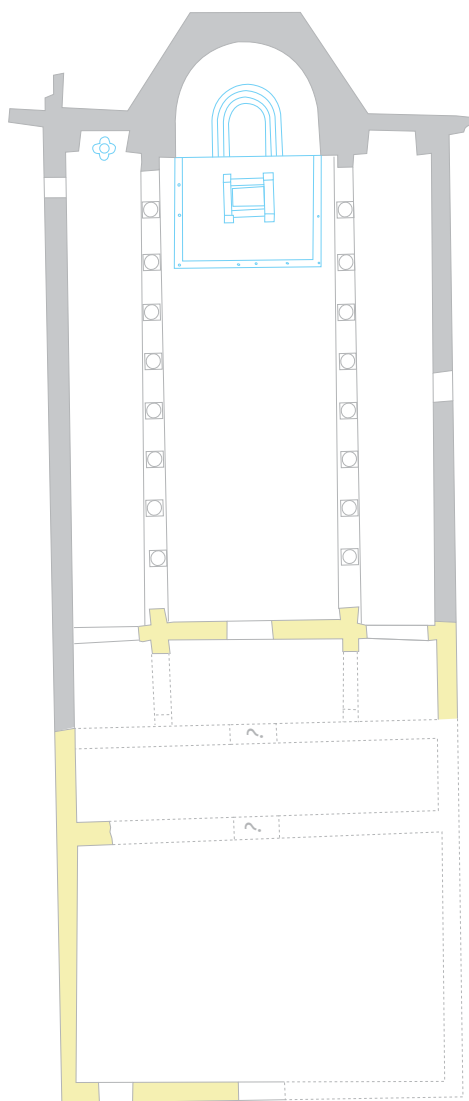


Fig. 2 Vue aérienne de l'angle sud-ouest du naos et de la superposition des maçonneries

Cliché de K. Popkonstantinov, extrait d'AOR, 2019, fig. 3, p. 351



Fig. 3 Vue ouest de l'autel et du synthronon d'abside

Cliché d'auteur inc., 2017, extrait du site: <http://dobrudjabg.com/novina/baptisteriq-i-mramorni-kapiteli-otkriha-na-krepostta-palmtis/34576>



Basilique d'Onogur

© Reveret Julia

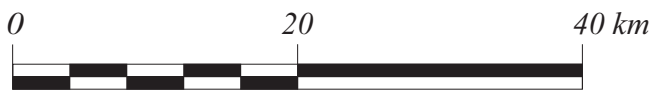
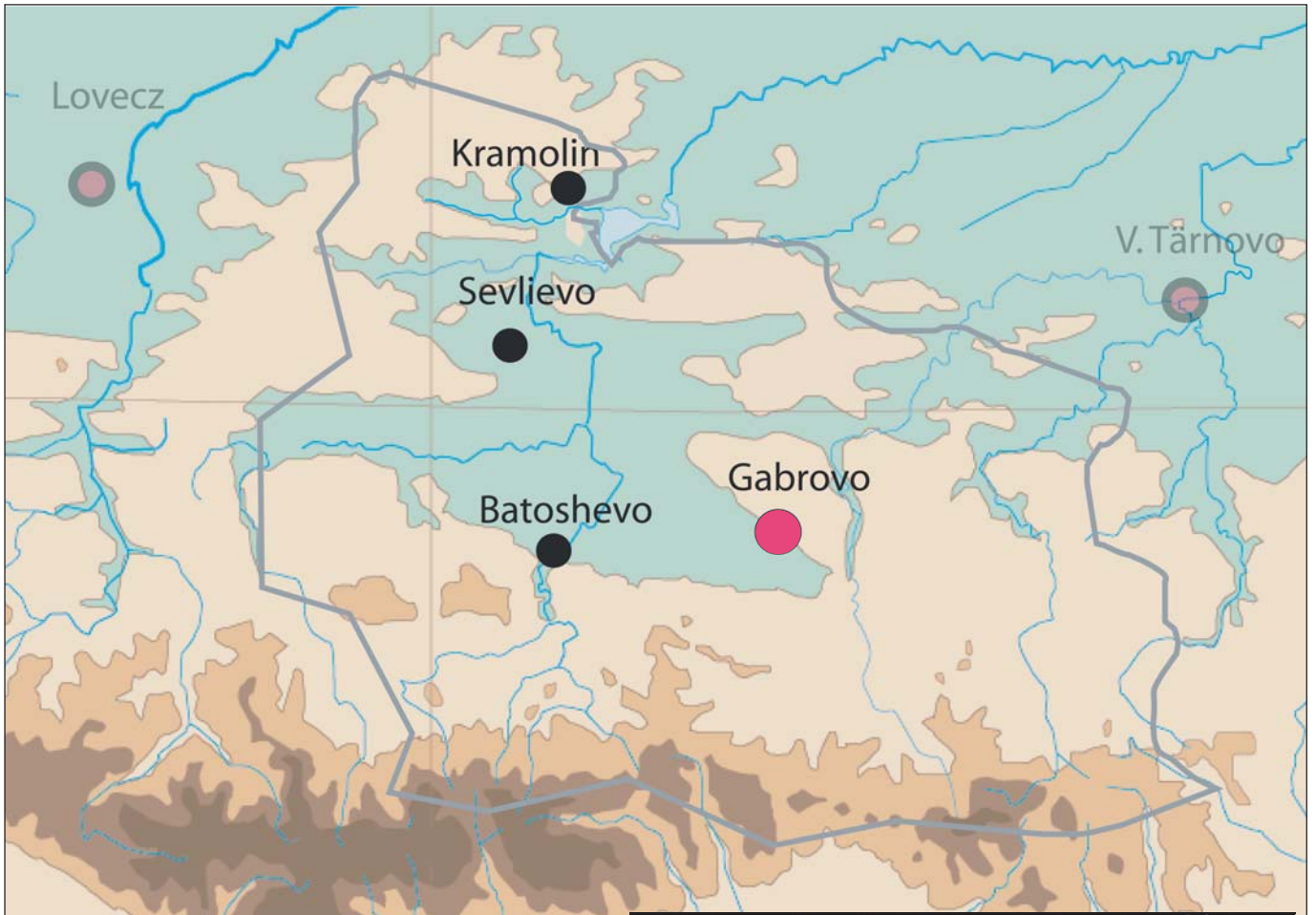
- Etat I (?): VI^e s.
- Etat II (?): postérieur au VI^e s.
- Aménagements liturgiques



Planche 22
Région administrative de Dobrič

Site: Onogur
Diocèse de Thrace
Province de Scythie Mineure

Notice n°3



Carte de la région administrative actuelle de Gabrovo

© Reveret Julia

- 2000 m
- 1600 m
- 1200 m
- 800 m
- 400 m
- Chef-Lieu administratif actuel
- Sites
- Frontière de la Bulgarie actuelle
- Délimitation administrative actuelle
- Réseau hydrographique actuel



Carte annexe 23
Région administrative de Gabrovo

Diocèse de Thrace
Province de Mésie Inférieure

Notice n°4

Fig. 1 Vues intérieures du naos et du sanctuaire de la basilique A *intra-muros* de Gradishte

a. Vue nord-est du naos.

Cliché noir et blanc d'A. Milčev et K. Kojčeva, *Arheologija*, 4, 1978, fig. 2, p. 26.



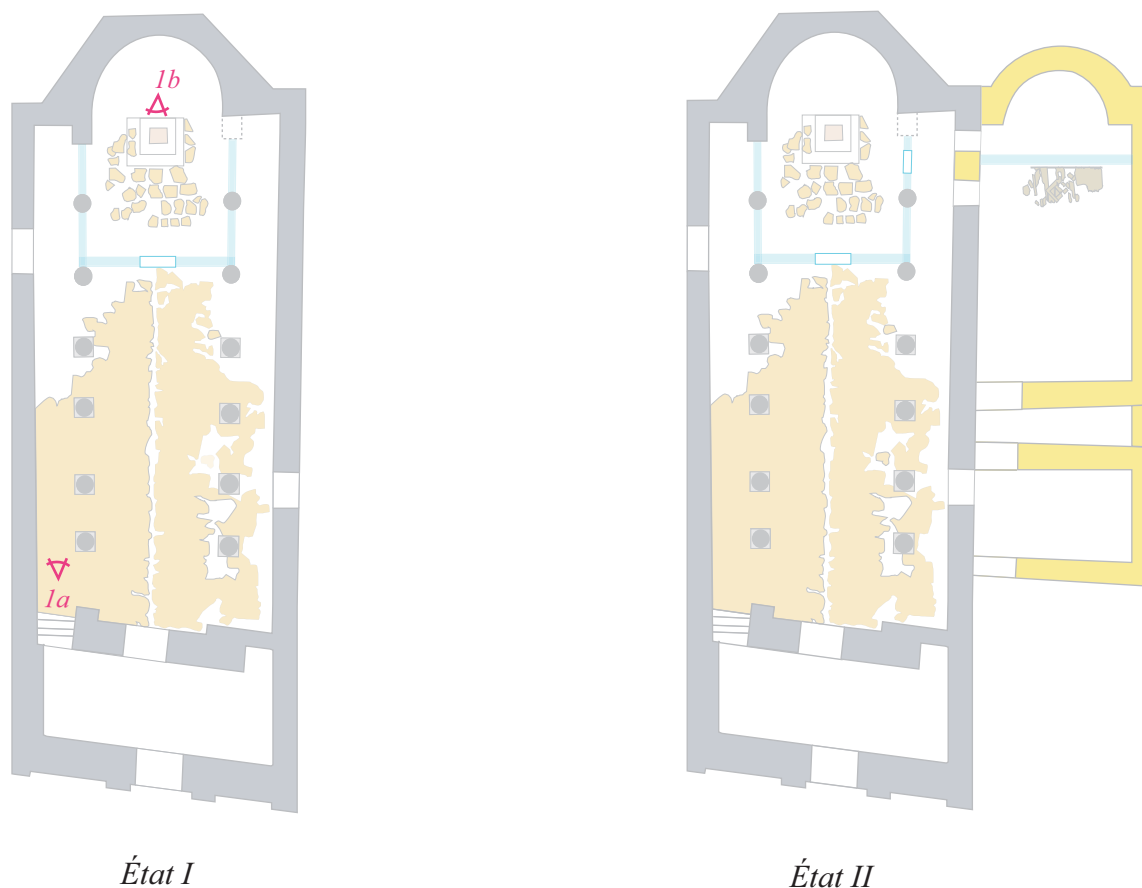
b. Base de l'autel et de la fosse à reliques

Cliché noir et blanc d'A. Milčev et K. Kojčeva, *Arheologija*, 4, fig. 4, p. 28, 1978.



Fig. 2 Plans masses de la basilique A *intra-muros* de Gradishte selon ses états

D'après le plan d'A. Milčev et K. Kojčeva (mis à l'échelle)



0 5 10 m

Basilique *intra-muros* A de Gradishte

- négatif de barrière en bois
- sol conservé *in situ*
- État II - VI^e s. ?
- Maçonneries conservées seconde moitié du V^e s. État I
- Proposition de restitution des emplacements des aménagements liturgiques

© Reveret Julia



Planche 23

Région administrative de Gabrovo

Site: Gradishte

Diocèse de Thrace

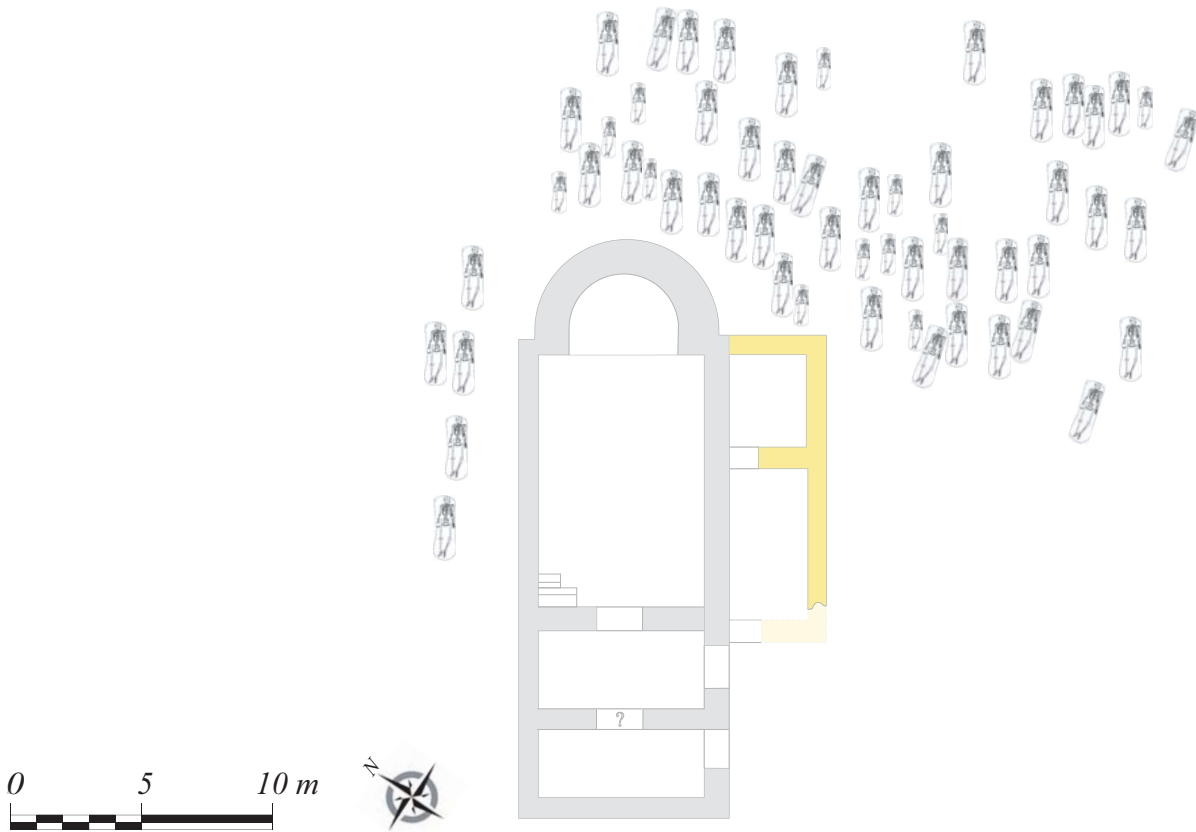
Province de Mésie Inférieure

Notice n°4

Fig. 1 Vue aérienne de la ville fortifiée de Gradishte avec localisation des basiliques A et B.
 Extrait d'image Google Earth, 2009



Fig. 2 Plan masse de la basilique B *extra-muros* de Gradishte
 D'après le plan de K. Kojčeva



Basilique *extra-muros* de Gradishte

© Reveret Julia

- État II postérieure à la 2^{de} moitié du VI^e s.
- Maçonneries conservées V^e - VI^e s.

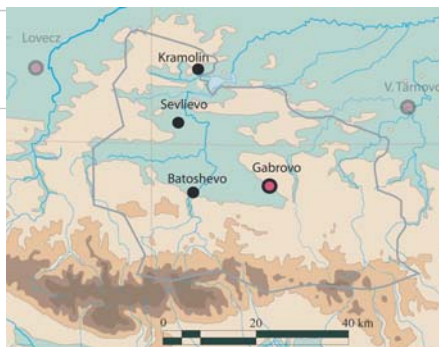


Planche 24

Région administrative de Gabrovo

Site: Gradishte

Diocèse de Thrace

Province de Mésie Inférieure

Notice n°4

Fig. 1 Vue générale de la ville fortifiée de Hotalič

Extrait d'image Google Earth, 2016




Fig. 2 Vue aérienne des églises n°1 et n°2 de Hotalič après leur restauration de 2012

Cliché couleur de N. Boteva, extrait de AOR, 2013, fig. 1, p. 417



Église *intra-muros* n°1 de Hotalič

© Reveret Julia

 Délimitation de la forteresse de Hotalič

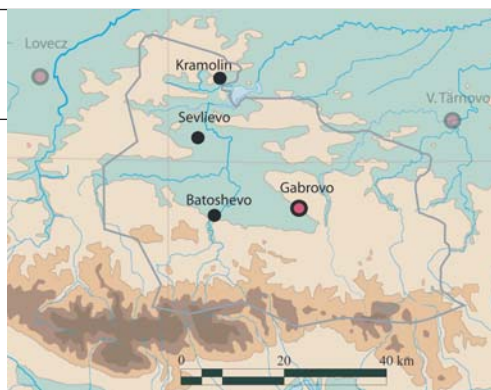


Planche 25

Région administrative de Gabrovo

Site : Sevlievo

Diocèse de Thrace

Province de Mésie Inférieure

Notice n°4

Fig. 1 Vue générale de la ville fortifiée

Extrait d'image Google Earth, 2016

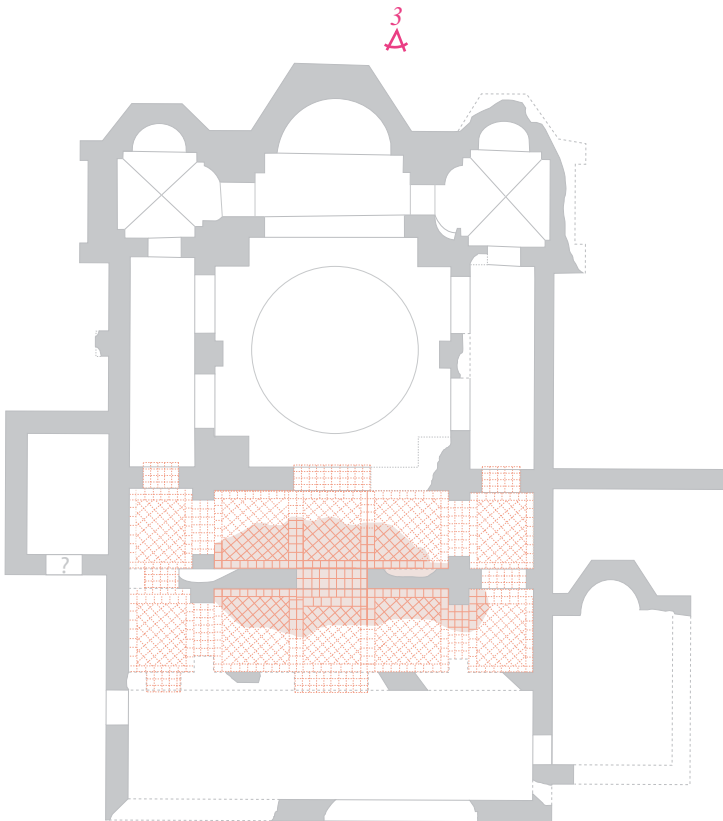


0 200 400 m



Fig. 2 Plan masse de la basilique de Kramolin

D'après A. Milčev, P. Dimitrov (plan simplifié)



0 5 10 m



Fig. 3 Vue du chevet de la basilique de Kramolin

Cliché en noir et blanc de A. Milčev, P. Dimitrov, *Arheologija*, 1, 1994, fig. 3, p. 28.



Basilique à coupole de Kramolin

© Reveret Julia

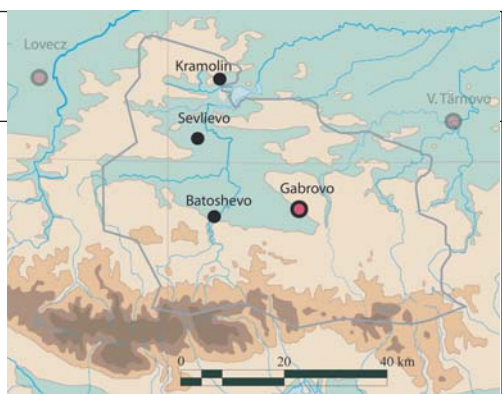
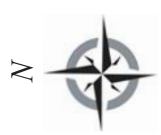
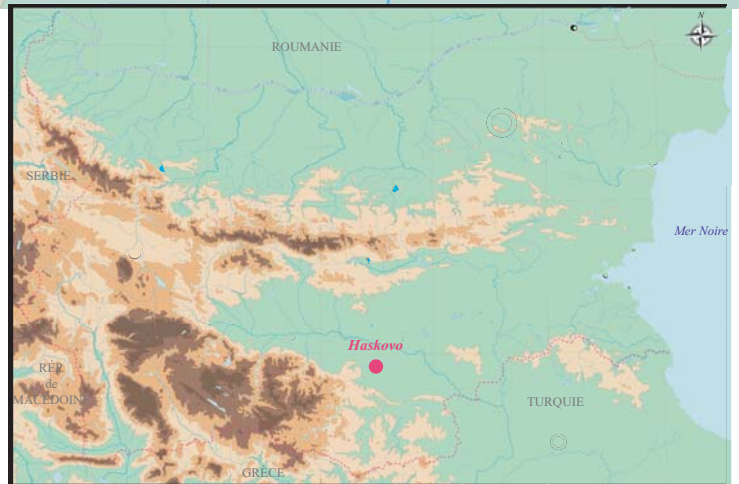
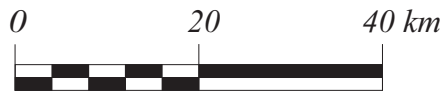


Planche 26
Région administrative de Gabrovo

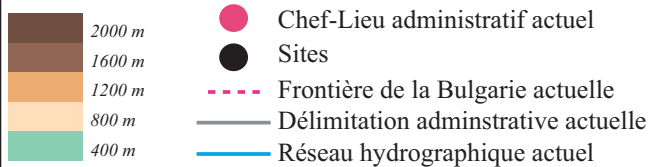
Site: Kramolin
Diocèse de Thrace
Province de Mésie Inférieure

Notice n°4



Carte de la région administrative actuelle d'Haskovo

© Reveret Julia



Carte annexe 27
Région administrative d'Haskovo

Diocèse de Thrace
Province de Thrace

Notice n°5

Fig. 1 Plan masse de l'église de Dimitrovgrad
 D'après I. Lazarov, extrait d'AOR, 2012, fig. 1, p. 357.



Fig. 4 Vue nord-ouest de l'édifice
 Cliché de M. Mihajlov, 2011.



Fig. 2 Vue de la maçonnerie nord-ouest du porche (état II)
 Cliché d'I. Lazarov, extrait d'AOR, 2012, fig. 3g, p. 358.



Fig. 3 Maçonneries démontées des espaces perçus comme un exonarthex et un endonarthex.

Cliché de 2012, Fondacija « Sveta Bulgarija », auteur inc.



Fig. 5 Vue est du naos depuis le sud-ouest
 Cliché de M. Mihajlov, 2011.




<p>Basilique de Dimitrovgrad</p>	<p align="right">Planche 27 Région administrative d'Haskovo</p>
<p align="center">© Reveret Julia</p> <p align="center">N</p> 	<p align="right">Site: Dimitrovgrad Diocèse de Thrace Province de Thrace</p> <p align="right">Notice n°5</p>

Fig. 1 Vue de l'église de Ljubenovo et de son baptistère, à partir de l'Ouest .

Cliché NB de D. Aladzhev, Rodopski sbornik, 3, 1972, fig. 13, p. 116




Fig. 2 Plan masse de la basilique de Ljubimec

Plan de V. Kacarova et al., extrait d' AOR, 2010, fig. 3, p. 428.

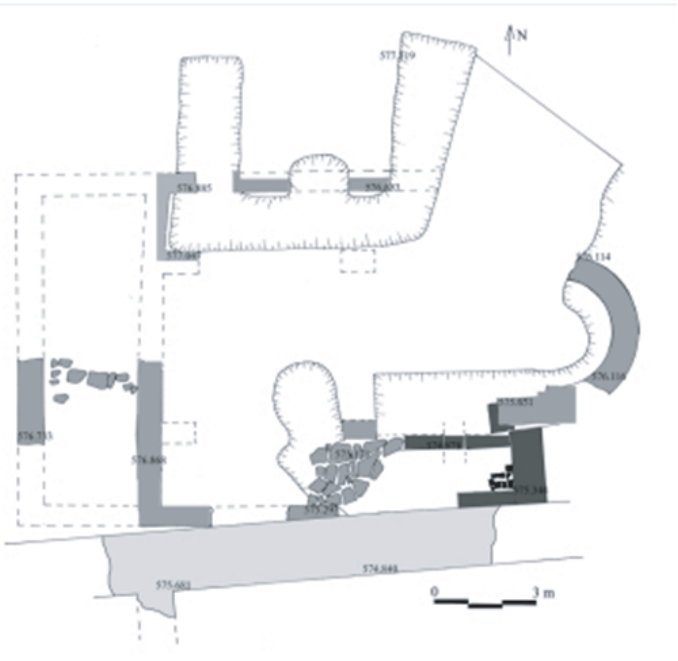


Fig. 3 Vue en contre-plongée de la basilique de Ljubimec à partir de la chambre funéraire thrace nord-est.

Cliché de D. Grozdanov, extrait d'AOR, 2011, fig. 3, p. 505.



Basiliques de Ljubenovo et de Ljubimec

© Reveret Julia

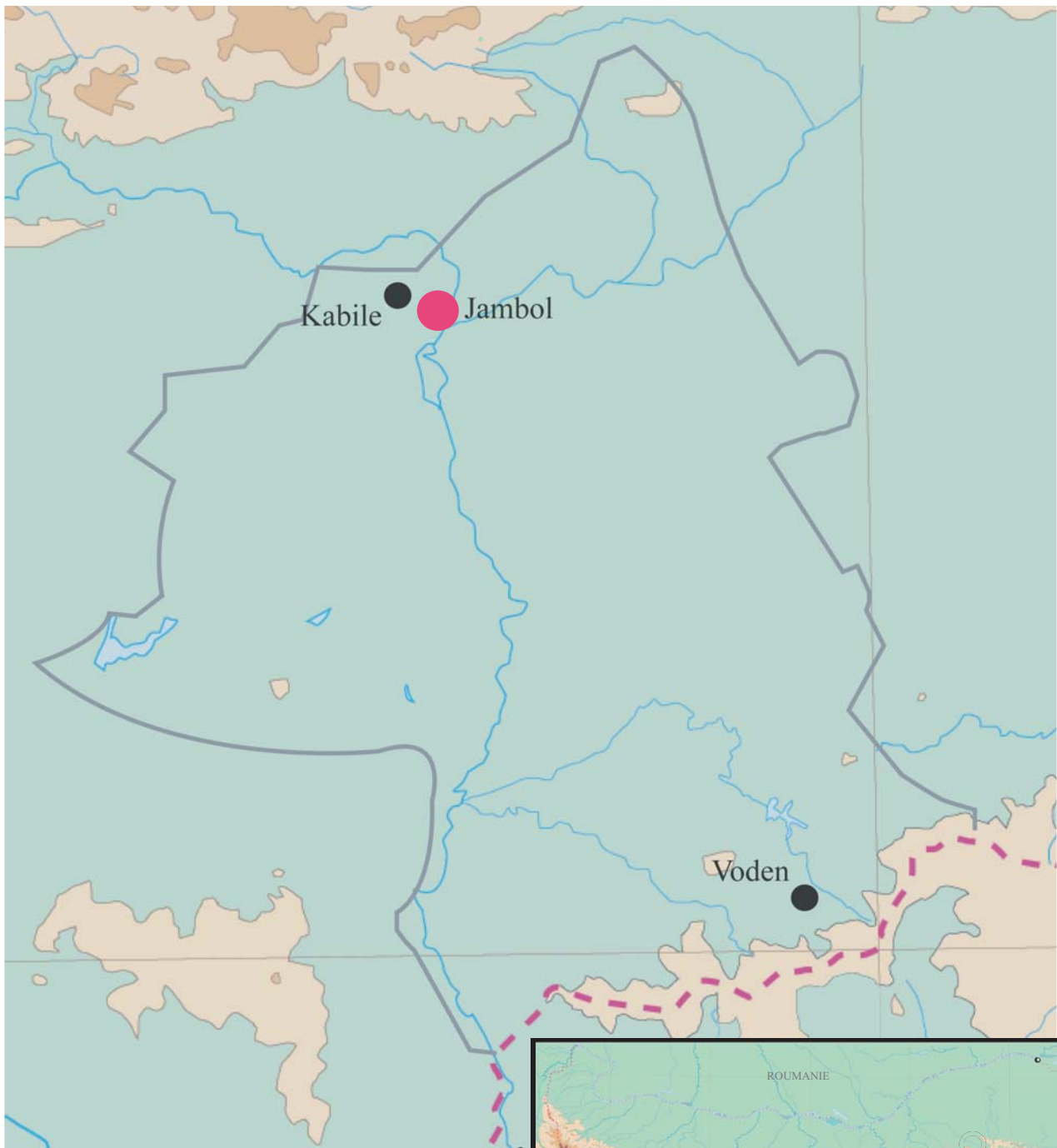
Planche 28

Région administrative d'Haskovo

Sites: Ljubenovo et Ljubimec

Diocèse de Thrace
Province de Thrace

Notice n°5



Carte de la région administrative actuelle de Jambol

© Reveret Julia

Carte annexe 29
Région administrative de Jambol

Diocèse de Thrace
Province d'Hémimont

- | | |
|--|--|
| <ul style="list-style-type: none"> 2000 m 1600 m 1200 m 800 m 400 m | <ul style="list-style-type: none"> Chef-Lieu administratif actuel Sites Frontière de la Bulgarie actuelle Délimitation administrative actuelle Réseau hydrographique actuel |
|--|--|



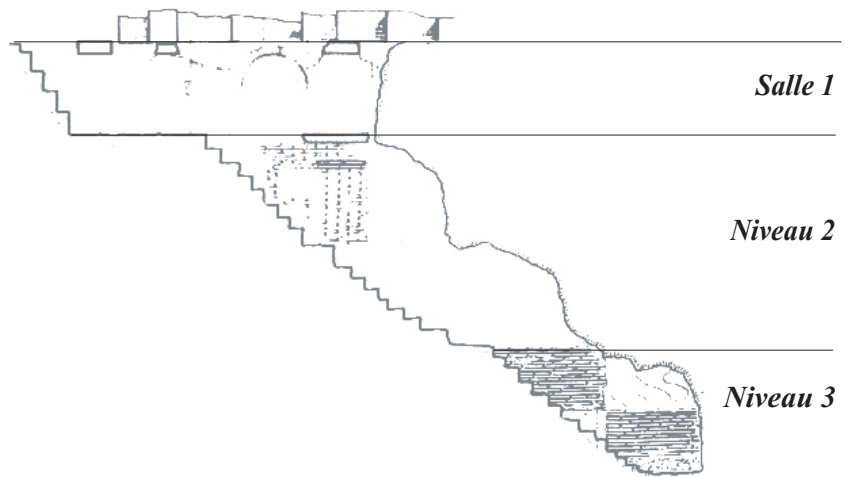
Fig. 1 Vue aérienne du complexe de Voden.
Extrait d'image Google Earth, 2016.



Fig. 2 Plan du complexe de Voden.
D'après le plan de N. Tančeva-Vasileva, mis à l'échelle;



Fig. 3 Coupe longitudinale de la crypte martyriale.
Relevé de N. Tančeva-Vasileva, extrait d'IM-Sliven, p. 75, abs. d'échelle.



Eglise de Voden

© Reveret Julia

- Maçonneries conservées fin IV^e s.
- Etat II: fin V^e-déb. du VI^e s.



Planche 29
Région administrative de Jambol

Site: Voden
Diocèse de Thrace
Province d'Hémimont

Notice n°6

Fig. 4 Vue ouest de l'entrée de la crypte du site de Voden.

Cliché de Marko Totev, extrait de http://haiduk-tourist.blogspot.com/2015/08/blog-post_74.html, 2015.



Fig. 6 Vue de l'arcosolium nord de la 1^{ère} salle de la crypte.

Cliché de Marko Totev, extrait de http://haiduk-tourist.blogspot.com/2015/08/blog-post_74.html, 2015.



Fig. 8 Vue de l'escalier du niveau 2 à partir de l'entrée du 3^{ème} niveau.

Cliché de Marko Totev, extrait de http://haiduk-tourist.blogspot.com/2015/08/blog-post_74.html, 2015.



Fig. 5 Vue intérieure de la 1^{ère} salle en sous-sol de la crypte.

Cliché de Marko Totev, extrait de http://haiduk-tourist.blogspot.com/2015/08/blog-post_74.html, 2015.



Fig. 7 Vue vers l'Est du 2^{ème} niveau inférieur.

Cliché de Marko Totev, extrait de http://haiduk-tourist.blogspot.com/2015/08/blog-post_74.html, 2015.



Eglise-martyriale de Voden		© Reveret Julia	Planche 30
			Région administrative Jambol
			Site: Voden
			Diocèse de Thrace
			Province d'Hémimont
			Notice n°6

Fig. 9 Vue des deux nefs sud à partir de l'Ouest de l'église de Voden

Cliché de Marko Totev, extrait de http://haiduk-tourist.blogspot.com/2015/08/blog-post_74.html, 2015.



Fig. 10 Vue sud du chevet de l'église de Voden

Cliché de Marko Totev, extrait de http://haiduk-tourist.blogspot.com/2015/08/blog-post_74.html, 2015.



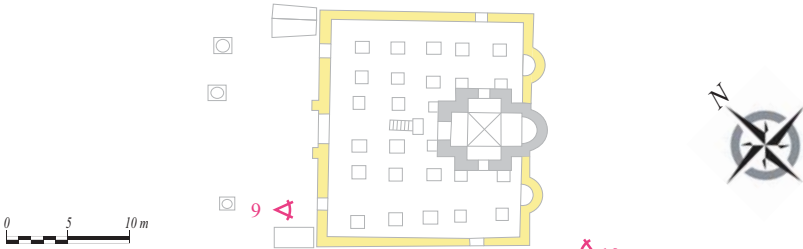
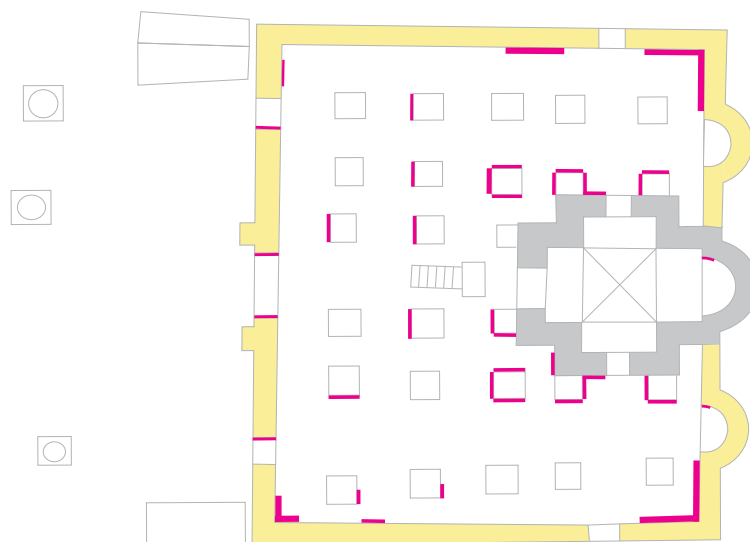


Eglise-martyriale de Voden		Planche 31
© Reveret Julia		Région administrative Jambol
		Site: Voden Diocèse de Thrace Province de Hémimont
		Notice n°6


Fig. 11 Plan masse de l'église martyriale de Voden

D'après le plan de N. Tančeva-Vasileva, mis à l'échelle;

**Fig. 12 Sélection d'enduits peints conservés *in situ***Cliché de V. Popova, extrait de R. Pillinger et al., *Corpus der spätantiken und frühchristlichen Wandmalereien Bulgariens*, 1999, pl. 13, fig. 56-58; pl. 58, fig. 57.**Église de Voden**

© Reveret Julia

 Maçonneries conservées fin IV^e s.

 État II: fin V^e-déb. du VI^e s.

 Enduits peints conservés *in situ*
**Planche 32**

Région administrative de Jambol

Site: VodenDiocèse de Thrace
Province d'Hémimont

Notice n°6

Fig. 1 Vue aérienne par drone de l'ancien *castrum* de *Cabyle*

Abs. d'échelle; Extrait d'image du blog de Marko Totev, Juin 2018: <http://haiduk-tourist.blogspot.com/2018/06/99.html>.



Fig. 2 Plan masse de la basilique *extra-muros* de *Cabyle*
D'après le plan d'A. Dimitrova-Milčeva

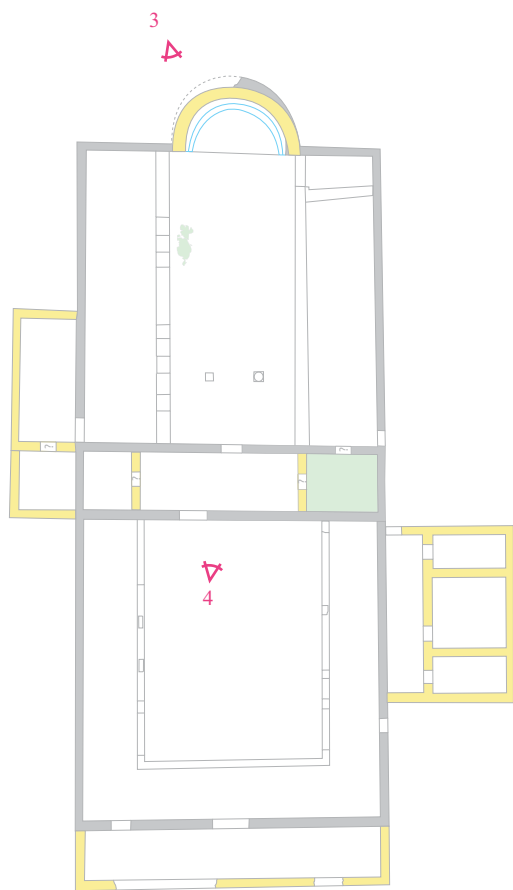


Fig. 3 Vue nord-est du chevet mis au jour en 1981
Cliché en NB d'A. Dimitrova-Milčeva, extrait de *Kabile*, I, 1982, Pl. XIII, p. 135.



Fig. 4 Vue est de l'espace absidial et du *synthronon* (?) après la restauration de 2015.
Cliché de Marko Totev, extrait de <http://haiduk-tourist.blogspot.com/2015/03/blog-post.html>



Basilique *extra-muros* n° 1 de l'ancien *castrum* de *Cabyle*

© Reveret Julia

- Maçonneries conservées du V^es. ?
- Maçonneries postérieures à la fin du V^es.
- Fragments de pavement de mosaïques conservés *in situ*
- Aménagements liturgiques potentiels



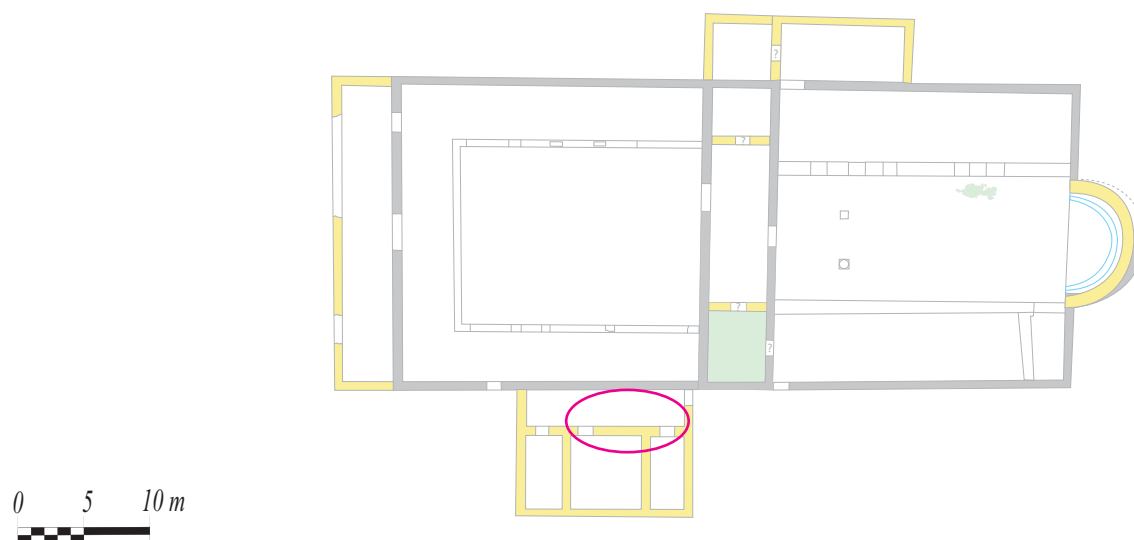
Planche 33
Région administrative de Jambol

Site: Kabile
Diocèse de Thrace
Province d'Hémimont

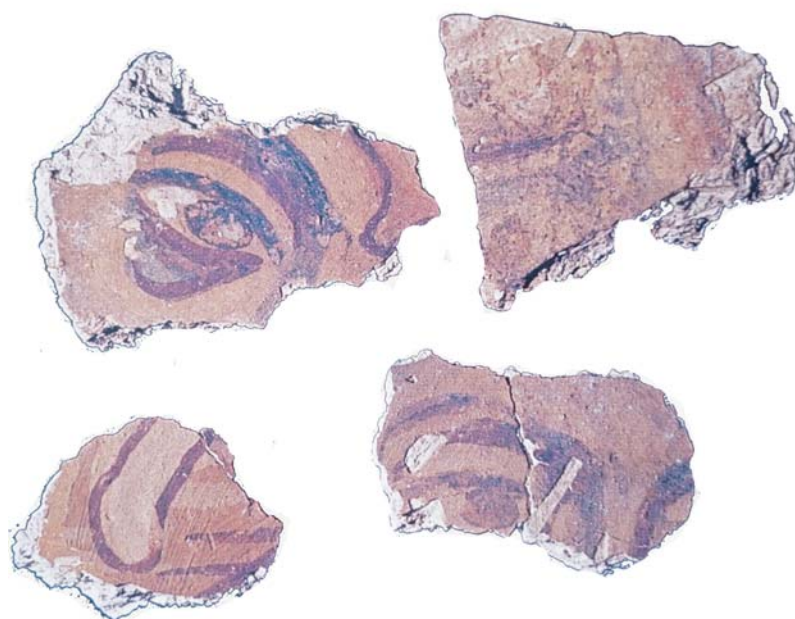
Notice n°6

Fig. 5 Plan masse de l'église n°1 de Cabyle

D'après le plan de N. Tančeva-Vasileva, mis à l'échelle;

**Fig. 6 Fragments d'enduits peints retrouvés dans les remblais des annexes sud**

Abs. d'échelle et de repères colorimétriques

Cliché de V. Popova, extrait de R. Pillinger et al., *Corpus der spätantiken und frühchristlichen Wandmalereien Bulgariens*, 1999, pl. 58, fig. 60.**Basilique extra-muros n° 1 de l'ancien castrum de Cabyle**

© Reveret Julia

- Maçonneries conservées du V^es. ?
- Maçonneries postérieures à la fin du V^es.
- Fragments de pavement de mosaïques conservés *in situ*
- Aménagements liturgiques potentiels
- Enduits peints conservés *in situ* et dans les remblais

**Pl. 34**

Région administrative de Jambol

Site: Kabile
Diocèse de Thrace
Province d'Hémimont

Notice n°6

Fig. 7 Plan masse de la basilique *intra-muros* n°2 de Cabyle

DAO de l'auteure



Fig. 8 Vue du chevet et vue ouest de l'église *intra-muros* n°2 de Cabyle.

Cliché de Marko Totev, extrait de <http://haiduk-tourist.blogspot.com/2015/03/blog-post.html>



Fig. 9 Vue de l'Est de la cuve baptismale

Cliché en NB de N. Tančeva-Vasileva, INIM-Kjustendil, 1993, p. 252



Basilique *intra-muros* n° 2 de l'ancien *castrum* de Cabyle

© Reveret Julia

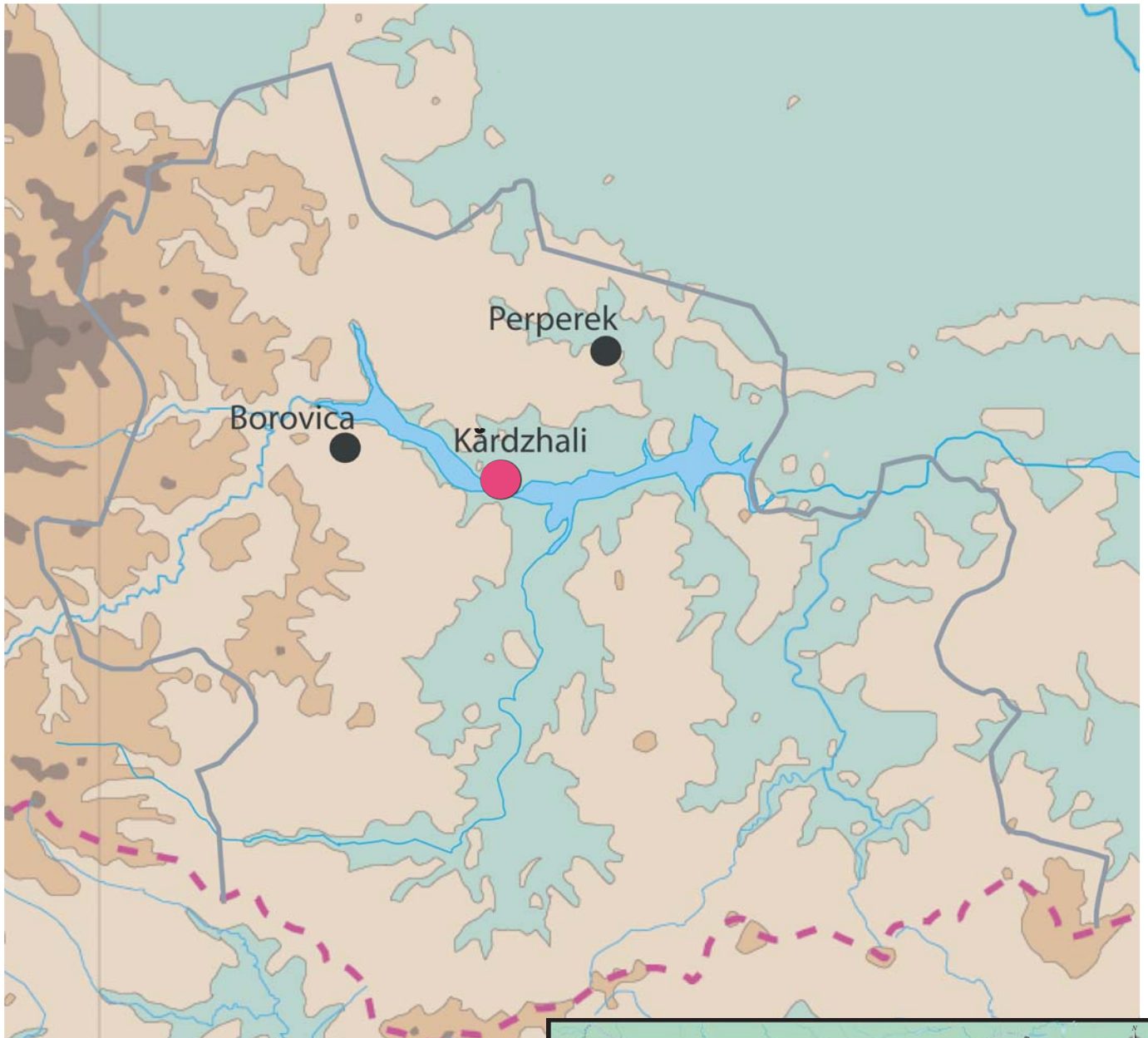
- Maçonneries conservées IV^e-V^es. ?
- Maçonneries postérieures ?
- Maçonneries de phasage indéterminé
- Fragments de sol en terre cuite conservés *in situ*
- Aménagements liturgiques mis au jour et potentiels



Planche 35
Région administrative de Jambol

Site: Kabile
Diocèse de Thrace
Province d'Hémimont

Notice n°6



Carte de la région administrative actuelle de Kärzhali

© Reveret Julia

Carte annexe 36
Région administrative de Kärzhali

- 2000 m
- 1600 m
- 1200 m
- 800 m
- 400 m
- Chef-Lieu administratif actuel
- Sites
- Frontière de la Bulgarie actuelle
- Délimitation administrative actuelle
- Réseau hydrographique actuel



Diocèse de Thrace
Province de Thrace

Notice n°7

Fig. 1 Vue aérienne des sites de la région de Kărdzhali
Extrait d'image Google Earth, 2018

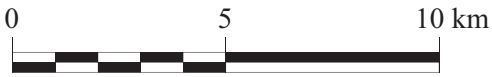
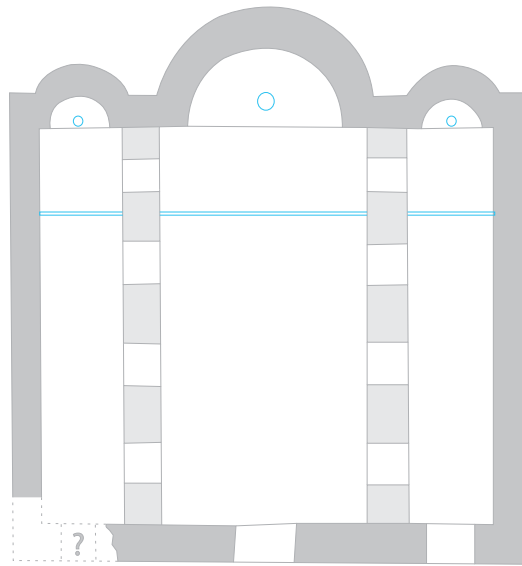


Fig. 2 Plan masse de l'église de Borovica
D'après le plan de N. Ovčarov.






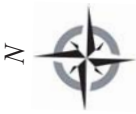
<p>Région de Kărdzhali</p> <p>© Reveret Julia</p>		<p>Planche 36 Région administrative de Kărdzhali</p>
<p>  Maçonneries conservées VI^es. ?  Sépulture médiévale  Éléments liturgiques potentiels </p> <p>  </p>		<p> Diocèse de Thrace Province de Thrace </p> <p>Notice n°7</p>

Fig. 1 Vue aérienne de la ville de Perperek et de ses églises

Extrait d'image de Google Earth, 2016.



Fig. 2 Vue aérienne par drone de la moitié est de la ville de Perperek

Extrait d'image du blog privé http://rodopi24.blogspot.com/2014/11/blog-post_426.html, auteur inconnu, absence d'échelle, novembre 2014.



Basilique n°1 de Perperek (postérieure au VI^e s.)

© Reveret Julia

Planche 37
Région administrative de Kărdzhali

Site: Perperek
Diocèse de Thrace
Province de Thrace

Notice n°7

Fig. 1 Vue ouest de la basilique n°1 de Perperek

Cliché de l'auteure, 2013.



Fig. 2 Vue sud-est du *narthex* de la basilique n°1

Cliché de l'auteure, 2013.



Fig. 3 Vue nord du mur gouttereau sud de la basilique n°1

Cliché de l'auteure, 2013.



Fig. 4 Vue du chevet de la basilique n°1

Cliché de l'auteure, 2013.



Basilique n°1 de Perperek (postérieure au VI^e s.)

© Reveret Julia

Planche 38
Région administrative de Kărdzhali

Site: Perperek
Diocèse de Thrace
Province de Thrace

Notice n°7

Fig. 1. Vue sud-ouest de la basilique n°2 de Perperek

Cliché de l'auteure, 2013.



Fig. 2 Vue nord de la basilique n°2

Cliché de l'auteure, 2013.



Fig. 3 Vue nord du chevet de la basilique n°2

Cliché de l'auteure, 2013.



Basilique n°2 de Perperek (postérieure au VII^e s.)

© Reveret Julia

Planche 39
Région administrative de Kărdzhali

Site: Perperek
Diocèse de Thrace
Province de Thrace

Notice n°7

Fig. 4 Vue nord de l'exonarthex de la basilique n°2

Cliché de l'auteure, 2013.



Fig. 5 Vue sud-ouest de la cour (?) de la basilique n°2

Cliché de l'auteure, 2013.



Fig. 6 Vue du sanctuaire de la basilique n°2

Cliché de l'auteure, 2013.



Fig. 7 Vue du stylobate sud du chancel

Cliché de l'auteure, 2013.



Fig. 8 Vue du *synthronon* de la basilique n°2

Cliché de l'auteure, 2013.



Basilique n°2 de Perperek (postérieure au VII^e s.)

© Reveret Julia

Planche 40
Région administrative de Kărdzhali

Site: Perperek
Diocèse de Thrace
Province de Thrace

Notice n°7

Fig. 9 Vue de l'ambon de la basilique n°2 de Perperék (Région de Kǎrdzhali) lors de sa mise au jour et de sa reconstitution.




a. Cliché de G. Stefanova, 2005.

<http://paper.standartnews.com/bg/article.php?d=2005-09-12&article=18425>.

Fig. 10 Reconstitution de l'ambon de la basilique n°2 de Perperék

DAO de l'auteure



b. <http://www.kardjalipress.com/0905/amvon.htm>

Fig. 11 Vue latérale de l'ambon

Musée archéologique de Kǎrdzhali, auteur inc.

Extrait de: <http://svetimesta.com/Раннохристиянски-църкви/Базиликите%20на%20Перперикон>



<p>Ambon de la basilique n°2 de Perperék (postérieure au VII^e s.)</p> <p>© Reveret Julia</p>		<p>Planche 41 Région administrative de Kǎrdzhali</p>
		<p>Site: Perperék Diocèse de Thrace Province de Thrace</p> <hr/> <p>Notice n°7</p>

Fig. 1 Plan masse de la basilique n°3 de Perperek
 Extrait de N. Ovčarov et al., AOR, 2018, fig. 1, p. 507.

Fig. 2 Vue aérienne de la basilique n°3 de Perperek
 Extrait de N. Ovčarov et al., AOR, 2017, fig. 3, p. 573.

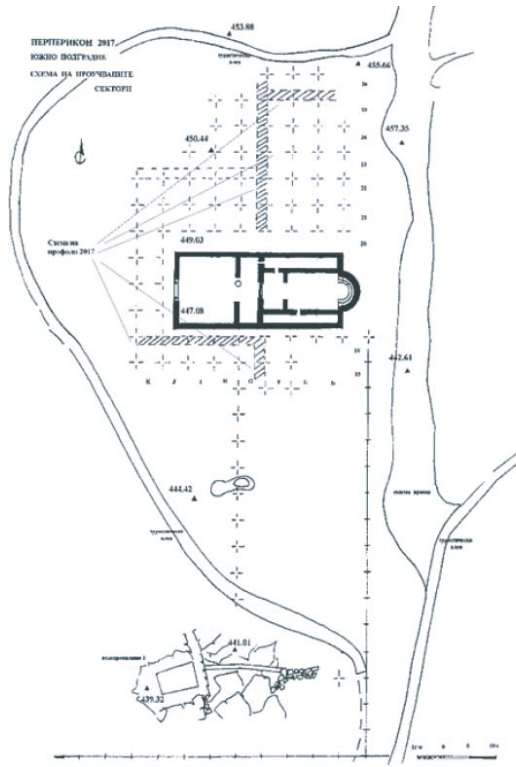


Fig. 3 Plan masse de la basilique n°3 de Perperek
 DAO de l'auteur




Basilique n°3 de Perperek (2nde moitié du V^e s. ?) © Reveret Julia		Planche 42 Région administrative de Kărdzhali
■ Maçonneries antérieures à la 2 nd e moitié du V ^e s. (état 0) ■ Pavement en carreaux de terre cuite (état 0) ■ État I, phase 1 : 2 nd e moitié du V ^e s.? ■ État I, phase 2 antérieure aux IX ^e -X ^e s. — Éléments liturgiques		Site: Perperek Diocèse de Thrace Province de Thrace
		Notice n°7

Fig. 1 Vue aérienne du site de Čiflik
 Extrait d'image Google Earth, 2018.



Fig. 2 Vue de l'entrée axiale du *naos* de la basilique de l'état I de Čiflik

Extrait du blog de Marko Totev, novembre 2012.
http://haiduk-tourist.blogspot.com/2012/11/blog-post_57.html



Fig. 3 Vue du sanctuaire et du pied unique de l'autel de la basilique de l'état I de Čiflik avant restauration.

Extrait [http://svetimesta.com/Средновековни-църкви/Църква %20с%20епископски%20комплекс%20-%20с.%20Чифлик](http://svetimesta.com/Средновековни-църкви/Църква-%20с%20епископски%20комплекс%20-%20с.%20Чифлик)
 Auteur et date inconnus.



Fig. 4 Vue du sanctuaire et des stylobates du *templon* de la basilique de Čiflik avant restauration.

Extrait du site officiel de Perperikon, auteur et date inconnus:
<http://www.perperikon.bg/fotorazhodka/1/3.html>



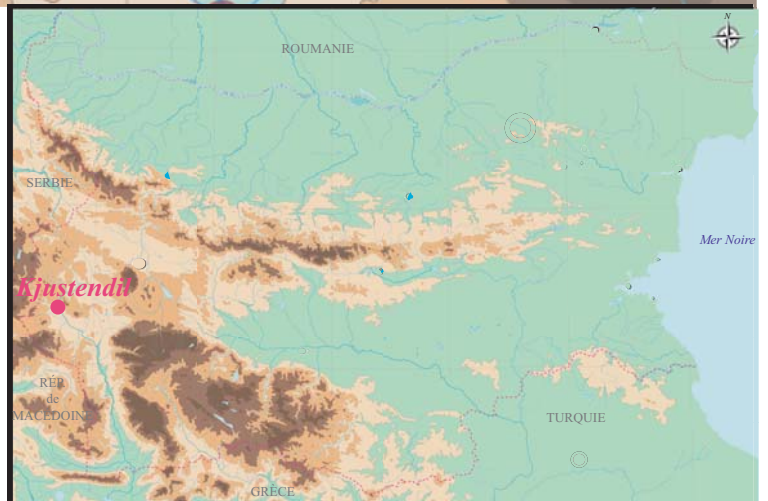
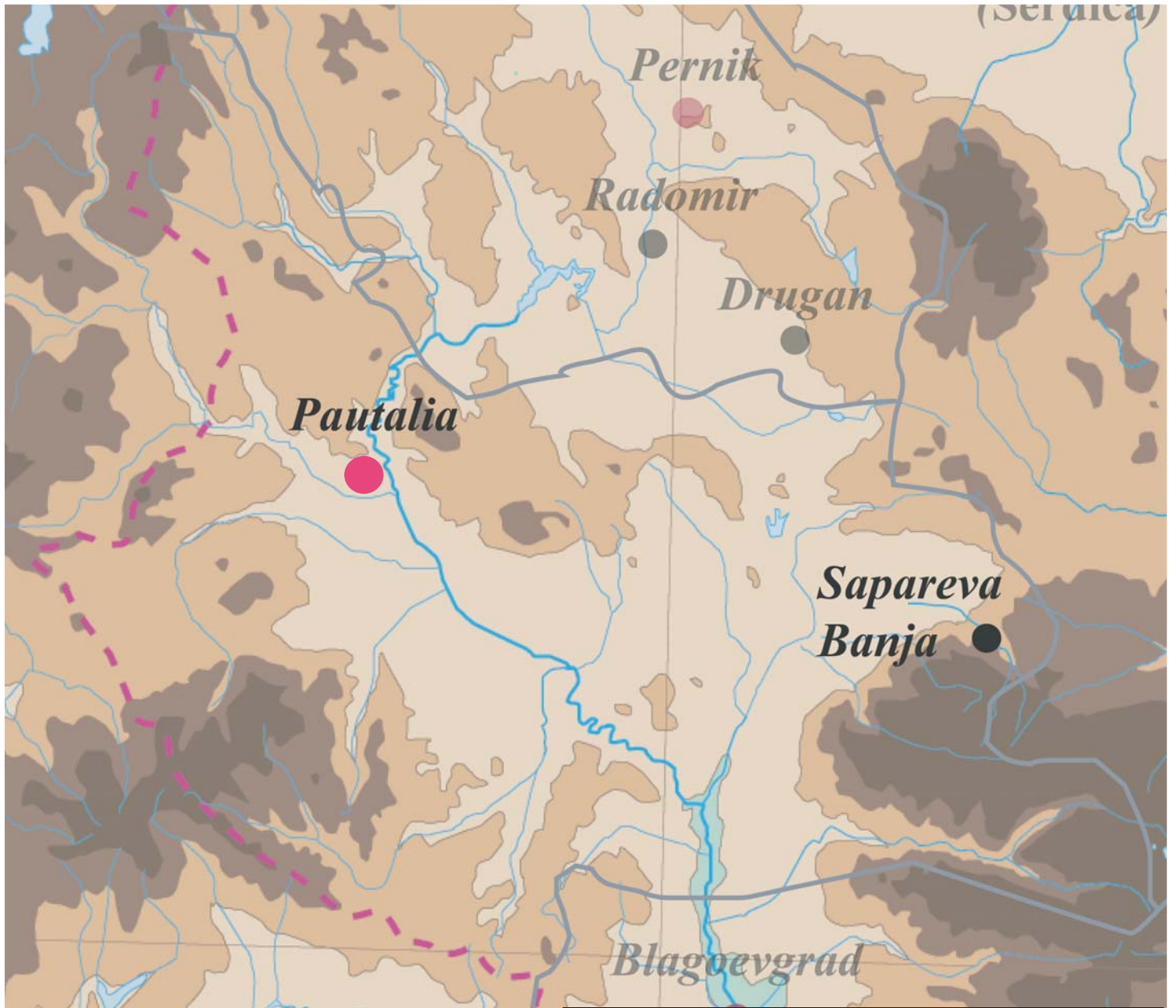
Basilique de Čiflik (postérieure au IX^e s.)

© Reveret Julia

Planche 43
 Région administrative de Kărdzhali

Site: Čiflik
 Diocèse de Thrace
 Province de Thrace

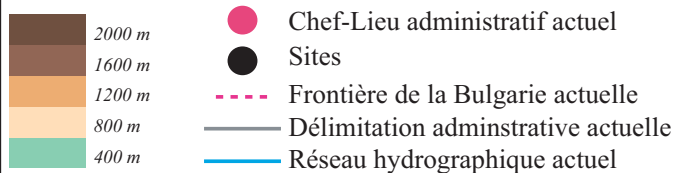
Notice n°7



Carte de la région administrative actuelle de Kjustendil

Carte annexe 44
Région administrative de Kjustendil

© Reveret Julia



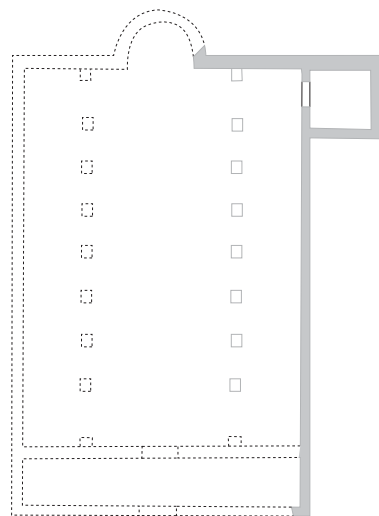
Diocèse de Dacie méditerranéenne

Notice n°8

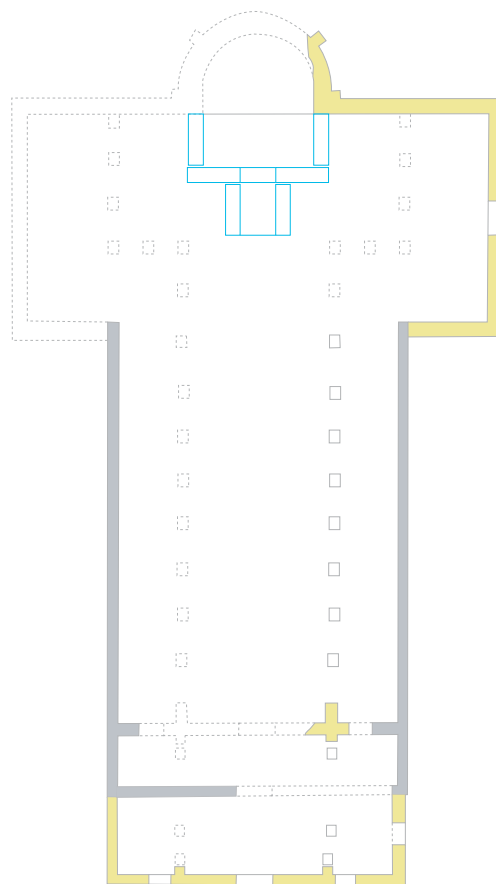
Fig. 1 Plan masse de la basilique n°2 de Pautalia

D'après le plan de L. Ruseva-Slovska et V. Kasarova.

Reconstitution de l'état II à partir de nos hypothèses.



État I




État II

0 5 10 m



Fig. 2 Plan masse de la partie orientale mise au jour de la basilique n°7 de Pautalia

Plan de S. Goshev, extrait de MiCha, 5, 1999, fig. 6, p. 27



0 5 10 m



Fig. 3 Reconstitution du pavement en mosaïque de l'espace absidial de la basilique n°7 de Pautalia

Dessin de V. Kasarova, extrait de MiCha, 5, 1999, fig. 10, p. 30



Basiliques n°2 et n°7 de Pautalia



État I fin IV^e-déb. V^e s.

État II fin V^e-début VI^e s.



Aménagements liturgiques

© Reveret Julia

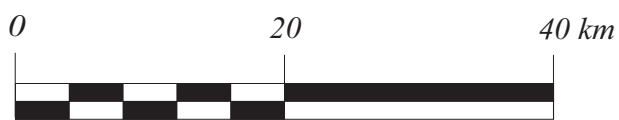
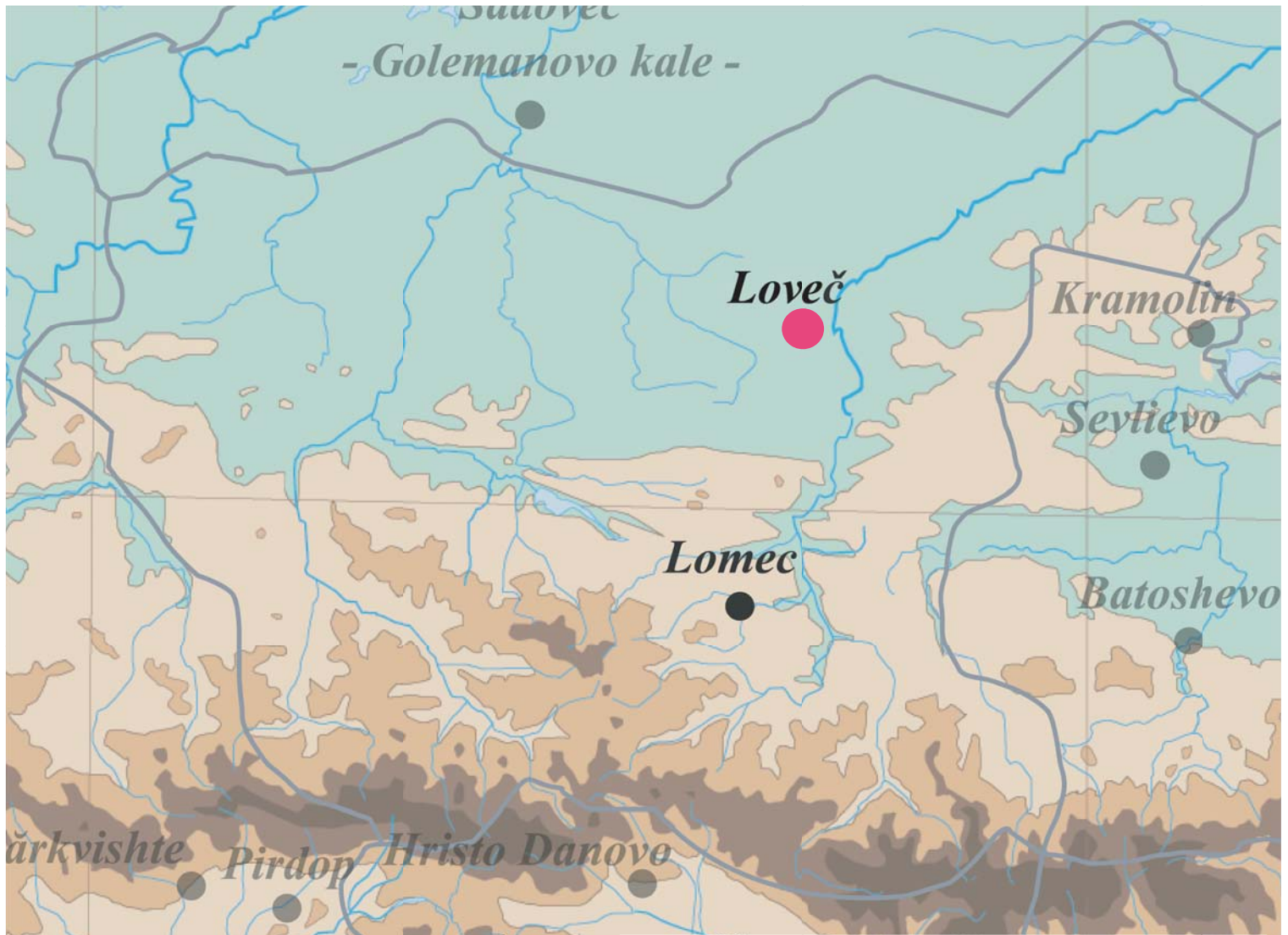
Planche 44

Région administrative de Kjustendil

Site: Kjustendil

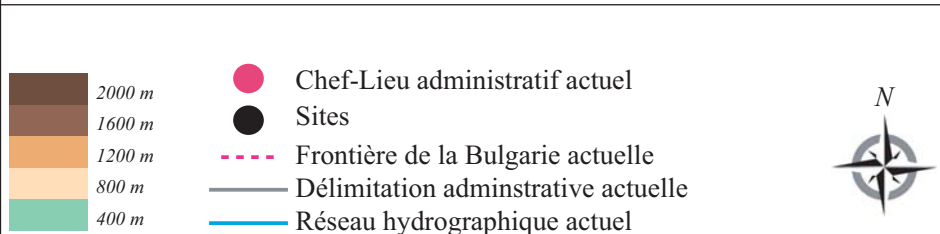
Diocèse de Dacie méditerranéenne

Notice n°8



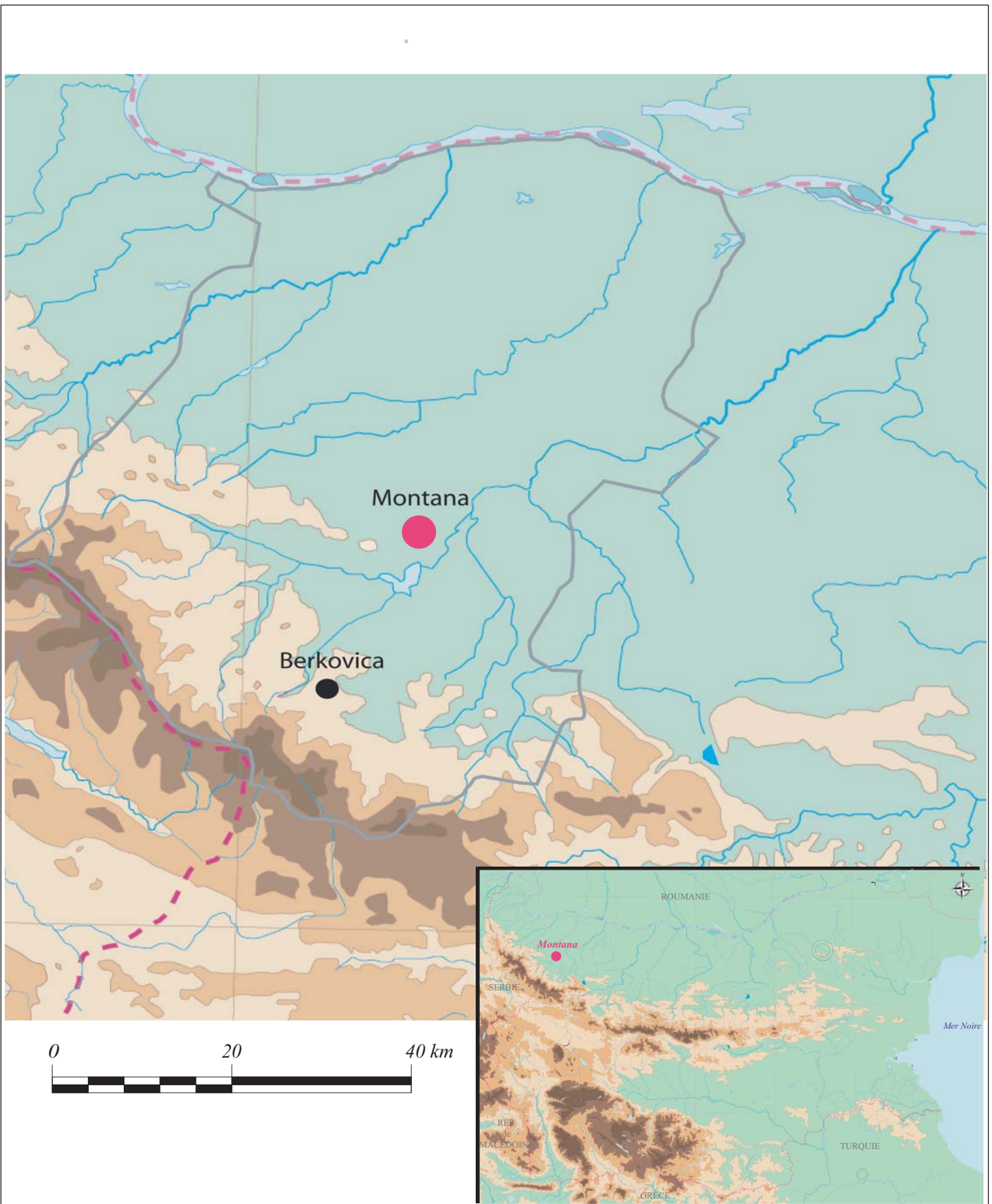
Carte de la région administrative actuelle de Loveč

© Reveret Julia



Carte annexe 45
Région administrative de Loveč

Diocèse de Thrace
Province de Mésie Inférieure

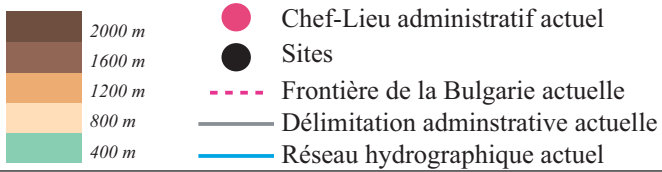


Carte de la région administrative actuelle de Montana

© Reveret Julia

Carte annexe 46
Région administrative de Montana

Diocèse de Dacie Ripuaire



Notice n°10

Fig. 1 : Vue de la forteresse de Montana - Cliché aérien de 2017, extrait d'image Google Earth.



Fig. 2 : Plan masse de l'église *intra-muros* A de Montana

D'après le plan de G. Aleksandrov



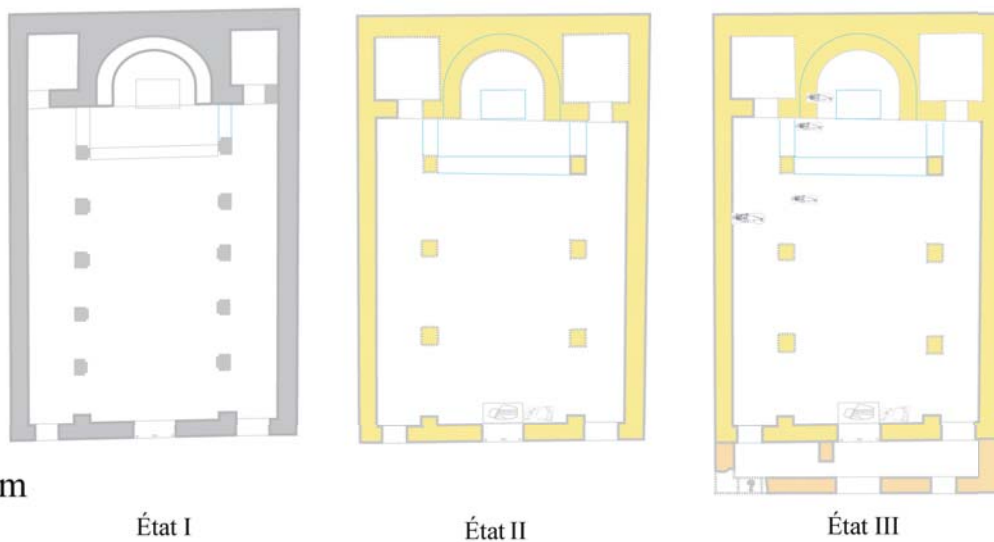
Fig. 3 : Vue sud-ouest de l'église A après sa restauration de 2013

Cliché J. Reveret, 2014



Fig. 4: Plan masse restitué de l'église *extra-muros* B de Montana.

D'après les plans de L. Ognenova-Marinova et de G. Kabakčieva



Forteresse de Montana

© Reveret Julia

- Sépultures du VII^e s.
- État III : postérieur au début du VI^e s. (?)
- État II : début VI^e s. (?)
- Maçonneries conservées milieu du V^e s.
- Installations liturgiques

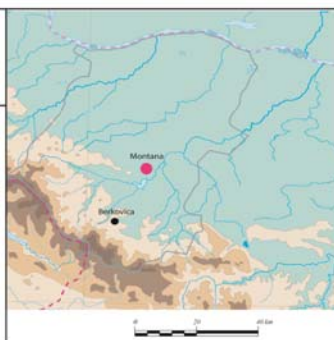


Planche 46
Région administrative de Montana

Diocèse de Dacie Ripuaire

Notice n°10

Fig. 1 Vue générale des sites mis au jour à proximité de Montana
 Cliché de 2016, extrait d'image Google earth.



Fig. 2 Plan masse de la villa n°1 de Montana
 D'après le plan de G. Aleksandrov

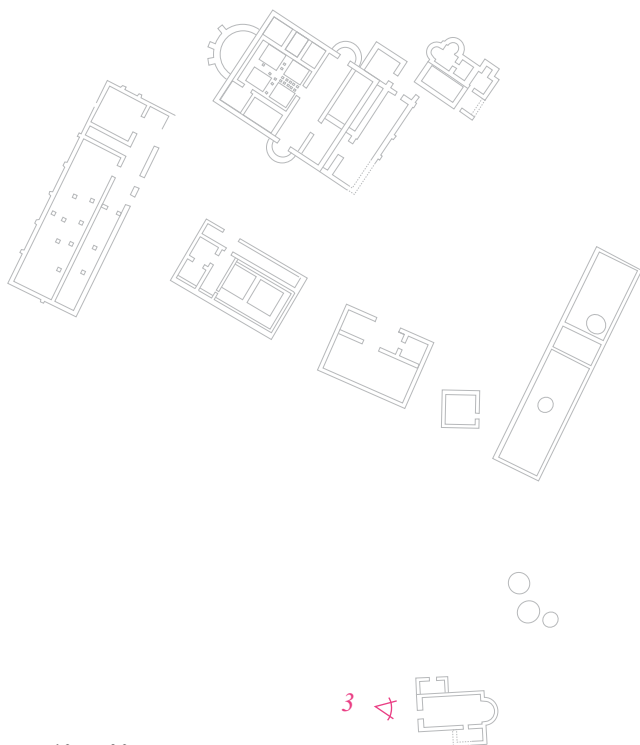



Fig. 3 Vue ouest de l'église de la villa n°1 de Montana
 Cliché de G. Aleksandrov, ISMB, 1983, p. 64



<p>Villa rustica n°1 de Montana</p> <p>© Reveret Julia</p>	<p>A small regional map showing the location of Montana (marked with a red dot) and Bărbăntica (marked with a black dot) relative to a river network. A scale bar at the bottom indicates 0, 20, and 40 km.</p>	<p>Planche 47 Région administrative de Montana</p>
<p>A compass rose with the letter 'N' above it, indicating North.</p>	<p>Diocèse de Dacie Ripuaire</p>	<p>Notice n°10</p>

Fig. 1 : Vue générale de la villa rustica n°2 - Cliché aérien de 2011, extrait d'image Google Earth.




Fig. 2 : Vue générale de la villa rustica n°2 - Cliché NB de G. Aleksandrov, extrait d'TMSB, 4, 1980


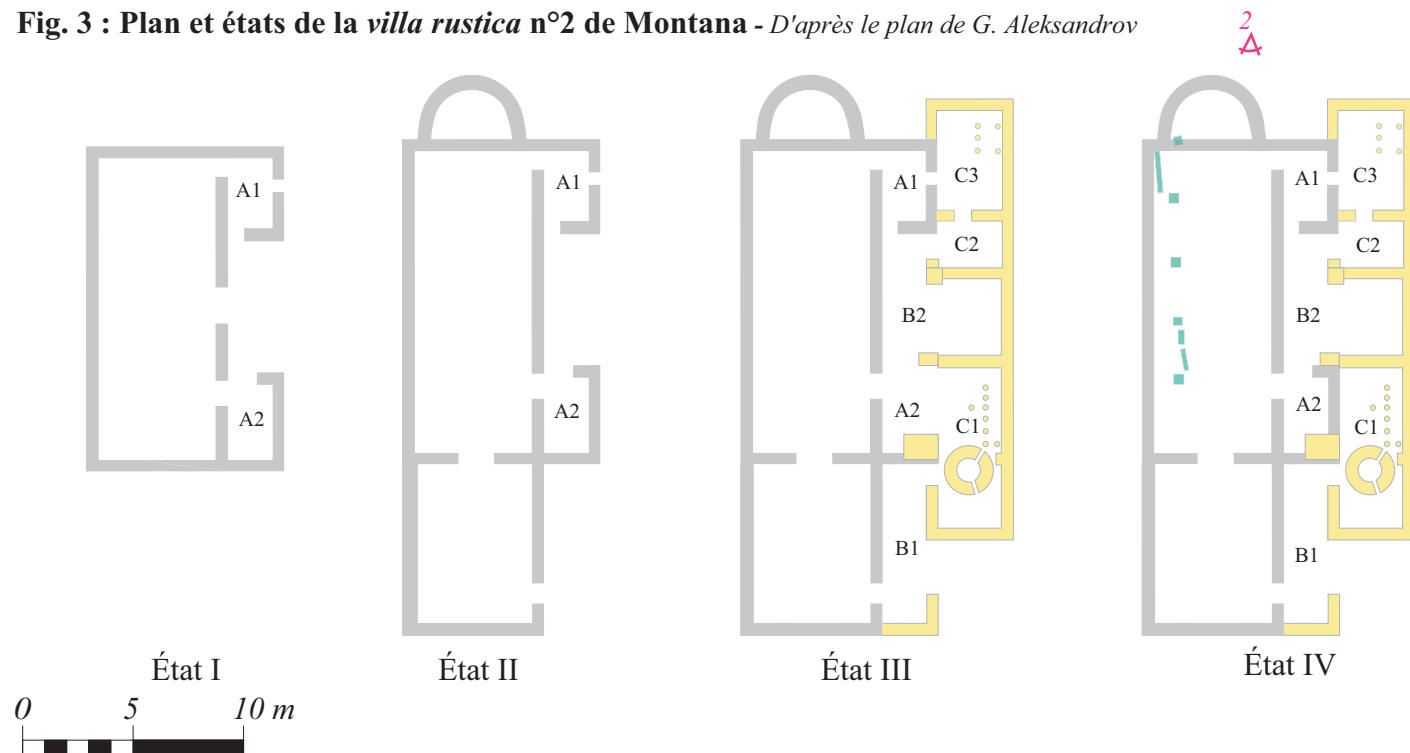


Fig. 3 : Plan et états de la villa rustica n°2 de Montana - D'après le plan de G. Aleksandrov



Villa rustica n°2 de Montana

© Reveret Julia

- Etat I et II avant la seconde moitié du IV^e s.
- Etat III postérieure à la moitié du IV^e s. ?
- Ajout postérieur

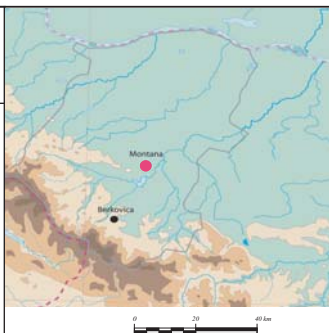


Planche 48
Région administrative de Montana

Diocèse de Dacie Ripuaire

Notice n°10

Fig. 1 Vue aérienne et relevé de la forteresse de Berkovica.

Cliché de 2005, Extrait de Google Earth.



A - Basilique A et baptistère
B - Basilique B



Fig. 2 Plan masse de la basilique B de Berkovica

D'après le plan de D. Dzhonova (Plan simplifié)

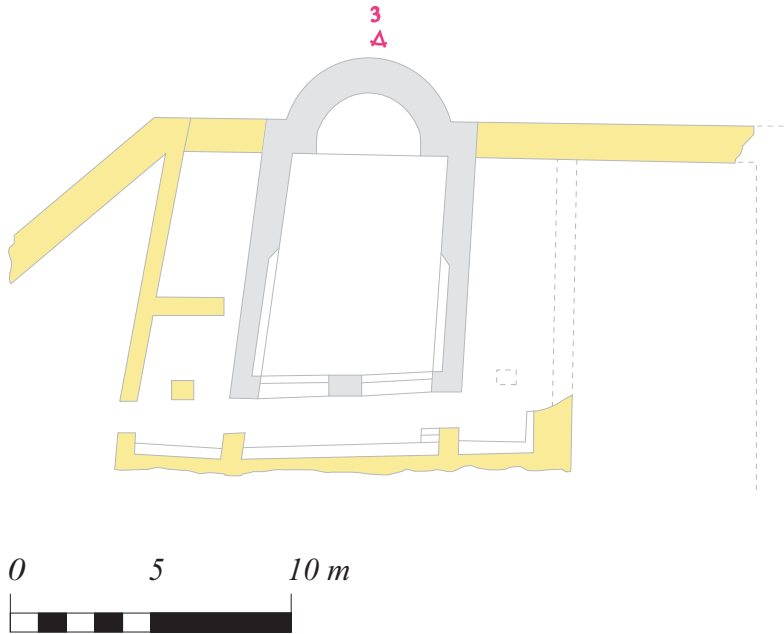


Fig. 3 Vue du chevet de la basilique B de Berkovica

Cliché de D. Dzhonova, date inconnue, archives municipales de Berkovica



Basilique B *intra-muros* de Berkovica

© Reveret Julia

- État II : V^e- VI^e s. ?
- Maçonneries conservées fin IV^e- V^e s.

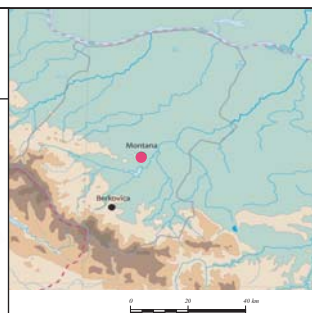


Planche 49
Région administrative de Montana

Site: Berkovica
Diocèse de Dacie Ripuaire

Notice n°10

Fig. 1 : Vue ouest de la basilique A et du baptistère de Berkovica

Cliché de D. Dzhonova, date inconnue, archives municipales de Berkovica



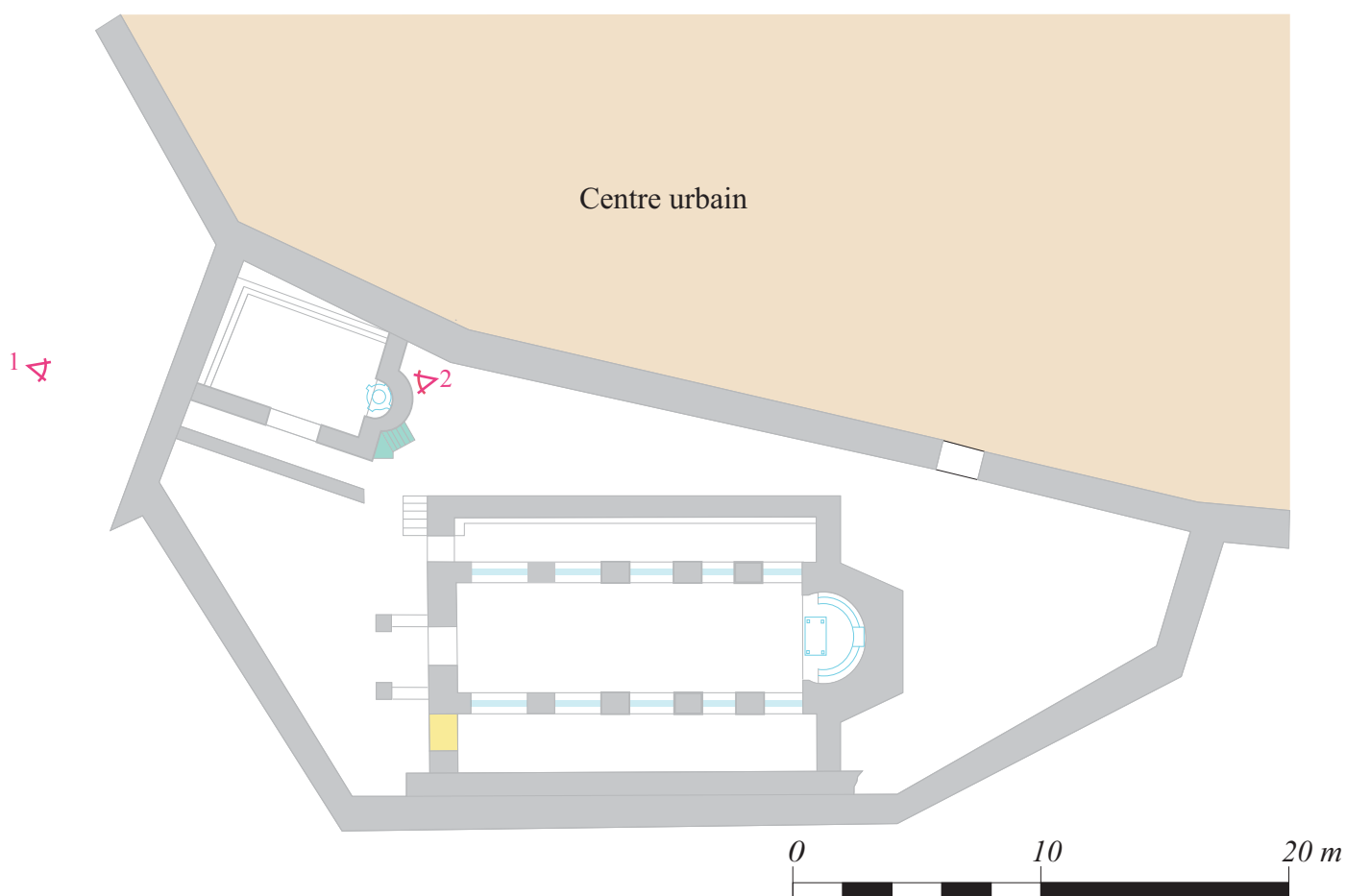
Fig. 2 : Vue de dessus de la cuve baptismale du baptistère de Berkovica.

Cliché de D. Dzhonova, date inconnue, archives municipales de Berkovica.



Fig. 3 : Plan masse de la basilique A et du baptistère de Berkovica

D'après le plan de D. Dzhonova (Plan simplifié)



Basilique A de Berkovica et son baptistère

© Reveret Julia

- Ajout postérieur au VI^e s.
- État II - VI^e s. ?
- Maçonneries conservées V^e - VI^e s.
- Proposition de restitution des emplacements des aménagements liturgiques

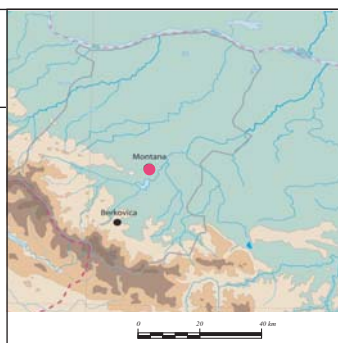
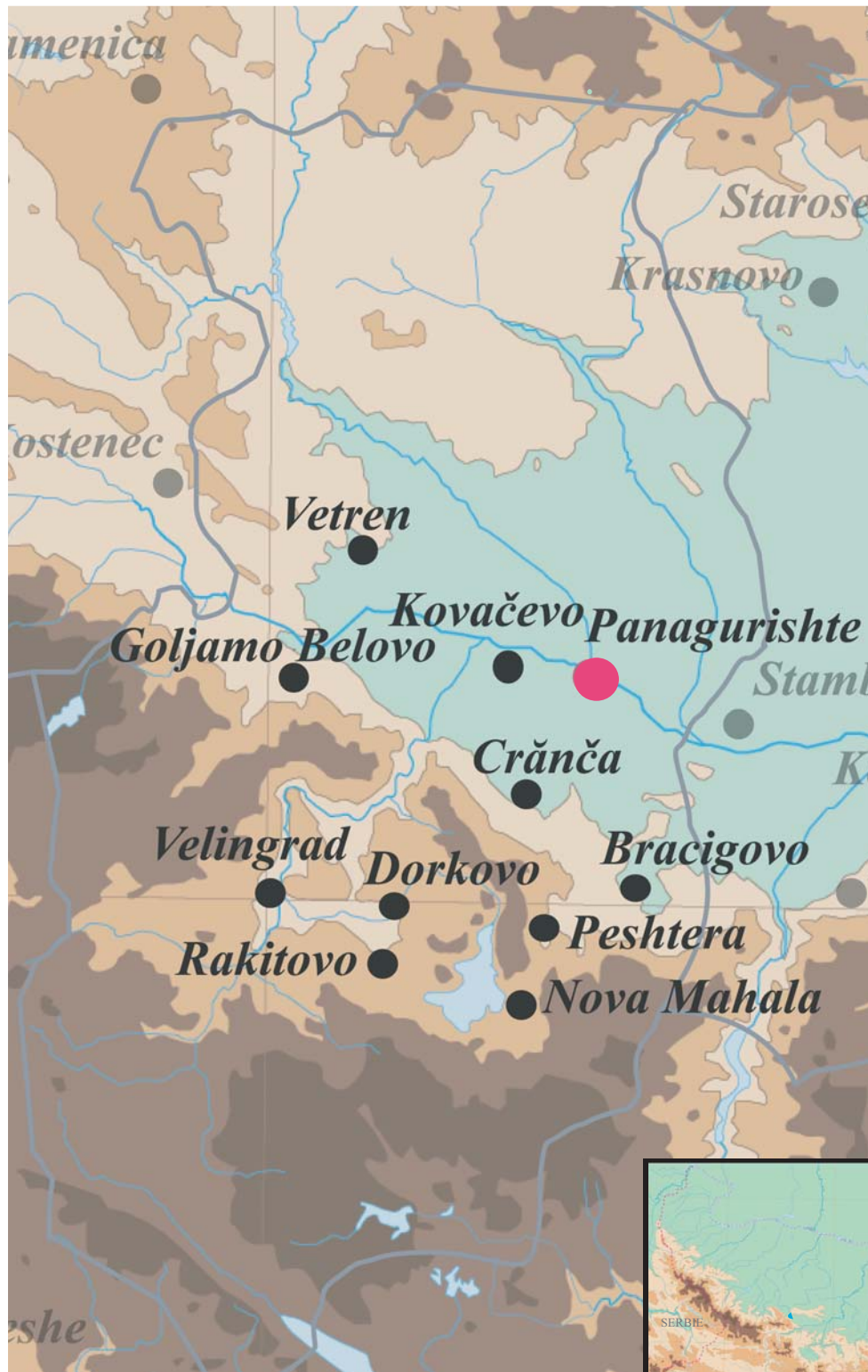


Planche 50
Région administrative de Montana

Site: Berkovica
Diocèse de Dacie Ripuaire

Notice n°10



Carte de la région administrative actuelle de Pazardzhik

© Reveret Julia

- 2000 m
- 1600 m
- 1200 m
- 800 m
- 400 m
- Chef-Lieu administratif actuel
- Sites
- Frontière de la Bulgarie actuelle
- Délimitation administrative actuelle
- Réseau hydrographique actuel



Carte annexe 51
Région administrative de Pazardzhik

Diocèse de Thrace
Province de Thrace

Notice n°11

Fig. 1 Plan masse du complexe d'Isperihovo

D'après H. Dzhambov.

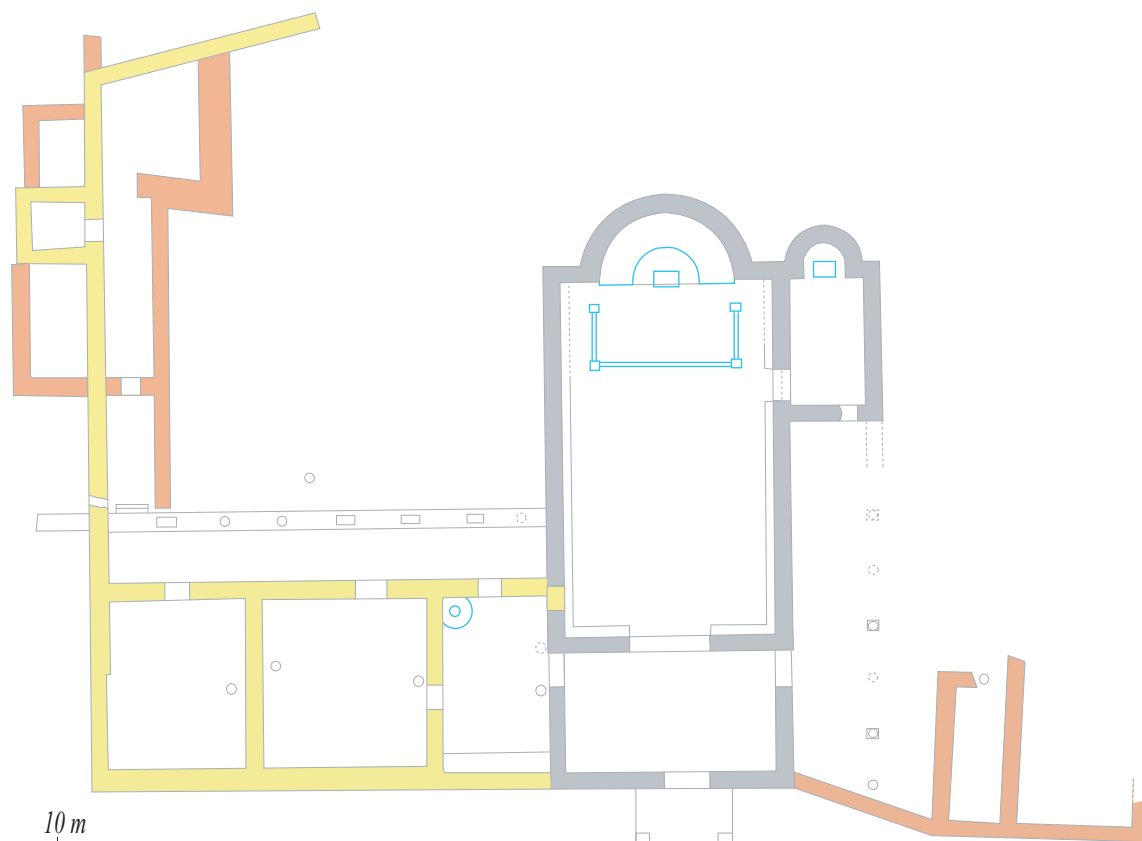


Fig. 2 Vue du bema et de la base conservée du synthronon

Cliché NB de H. Dzhambov, extrait de GMPO, 2, 1956, fig. 6, p. 178.



Basilique d'Isperihovo

© Reveret Julia

- Maçonneries conservées 2nde moitié du V^e s.
- État II déb. du VI^e s. ?
- État III postérieur au déb. du VI^e s.
- Aménagements liturgiques



Planche 51

Région administrative de Pazardzhik

Site: Isperihovo
Diocèse de Thrace
Province de Thrace

Notice n°11

Fig. 1 Plan masse de la basilique de Goljamo Belovo

D'après A. Grabar et W. Emerson, The Bulletin of the Byzantine Institut, 1, 1946, fig. 2, p. 45

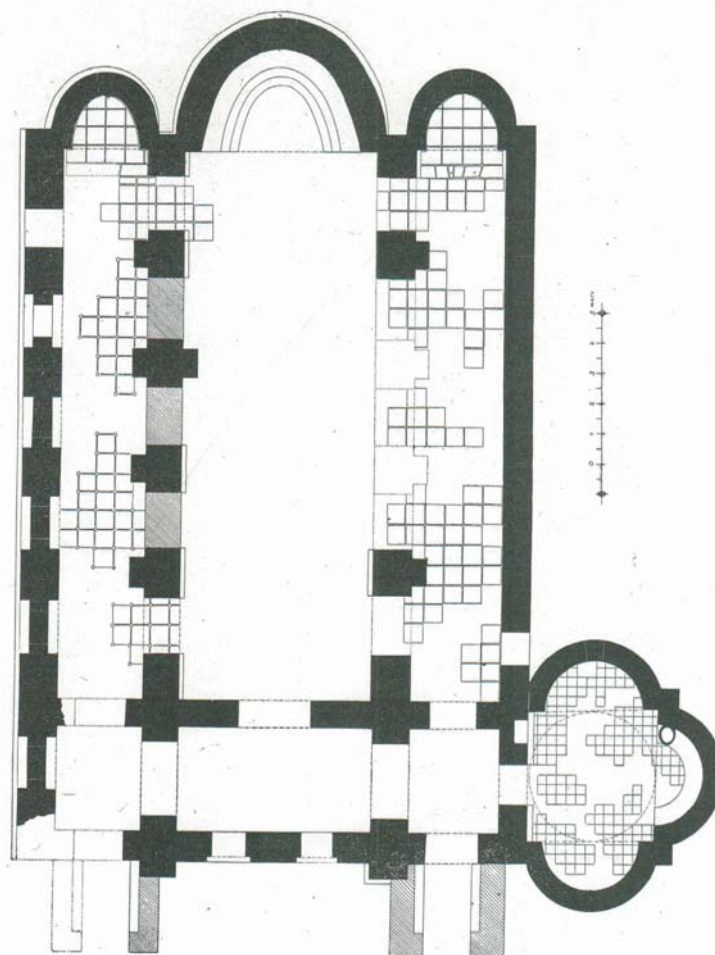
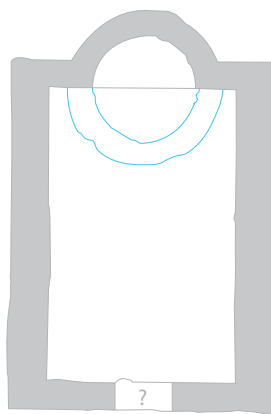


Fig. 2 Plan masse du baptistère *extra-muros* de Krasen

D'après A. Melamed



**Basilique de Goljamo Belovo
et baptistère (?) *extra-muros* de Krasen**

© Reveret Julia

- Maçonneries conservées du V^e s. ?
- Aménagements liturgiques



Planche 52

Région administrative de Pazardzhik

**Sites: Goljamo Belovo
et Krasen**

Diocèse de Thrace
Province de Thrace

Notice n°11

Fig. 1 Plan masse de la basilique de Rakitovo
D'après le plan de J. Čangova, abs. d'échelle et d'orientation

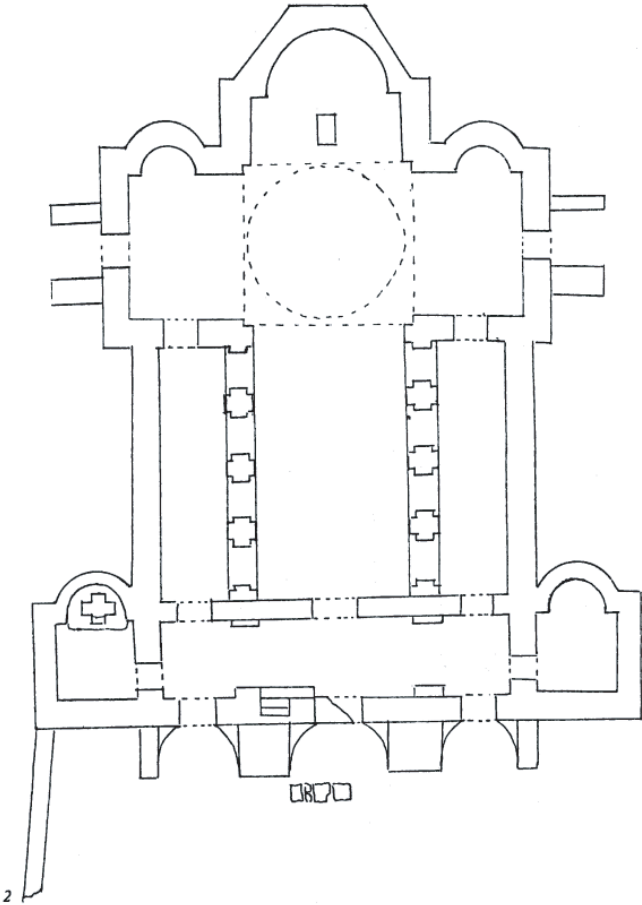


Fig. 2 Vue ouest de la cuve baptismale de la basilique de Rakitovo.

Cliché en NB de J. Čangova, extrait d'Arheologija, 4, 1996, fig. 14, p. 56



Fig. 3 Plan masse de l'église de Nova Mahala
Abs. d'échelle et d'orientation
Plan de A. Melamed, extrait du site: svetimesta.com

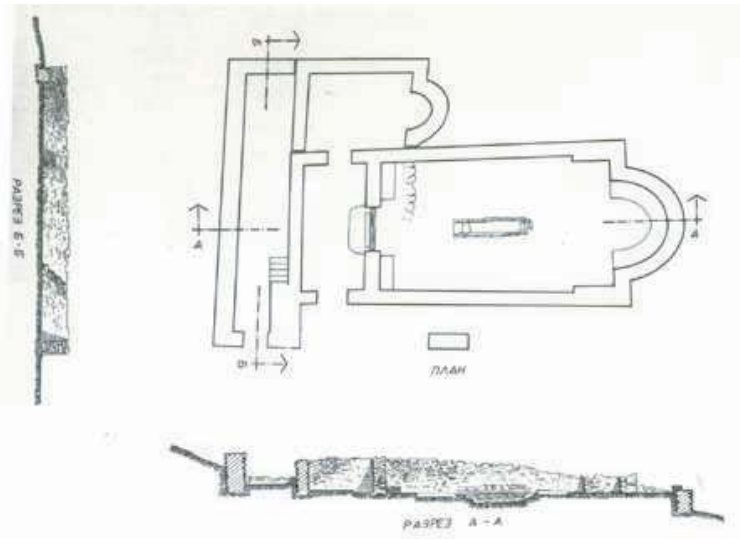


Fig. 4 Vue de l'église de Nova Mahala, prise à partir du narthex

Cliché NB d'auteur inc., extrait du site: svetimesta.com



Basilique de Rakitovo (VI^e s.) et église de Nova Mahala (Ve-VIe s.)

© Reveret Julia

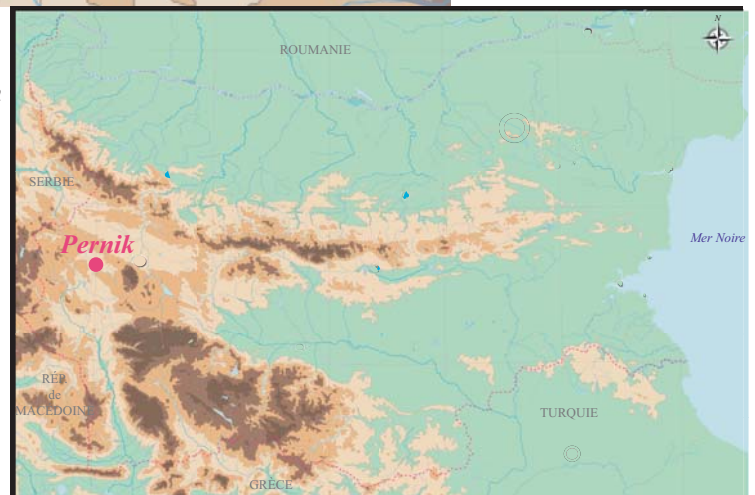
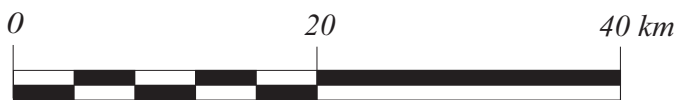
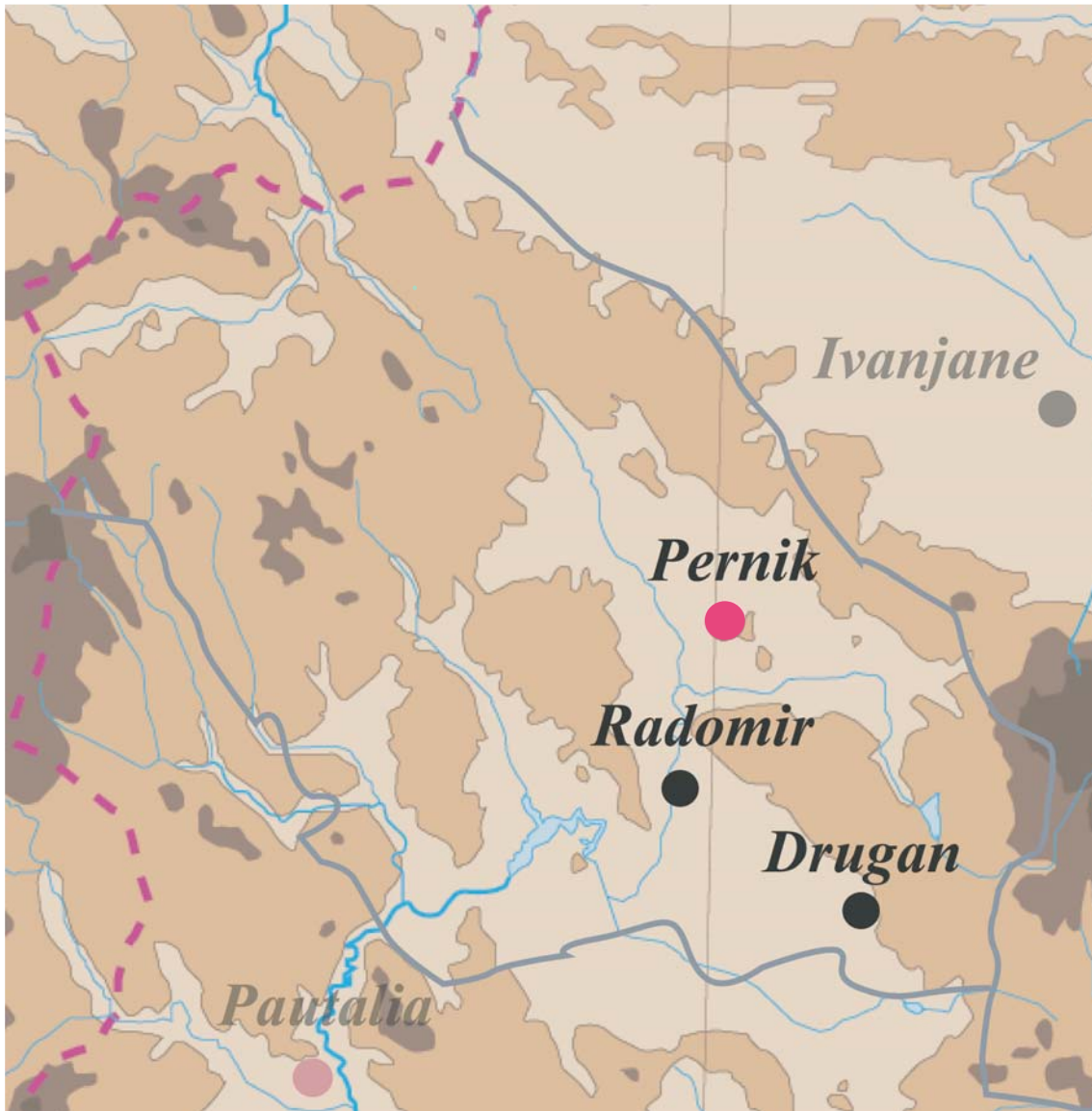


Planche 53

Région administrative de Pazardzhik

**Sites: Rakitovo
 et Nova Mahala**
 Diocèse de Thrace
 Province de Thrace

Notice n°11

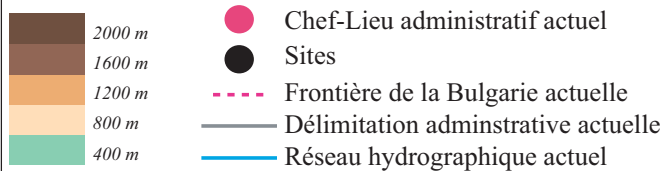


Carte de la région administrative actuelle de Pernik

© Reveret Julia

Carte annexe 54
Région administrative de Pernik

Diocèse de Dacie méditerranéenne



Notice n°12

Fig. 1 Plan masse de l'église n° 1 de Pernik
D'après V. Ljubenova, extrait de Pernik, I, 1981, fig. 1, p. 108

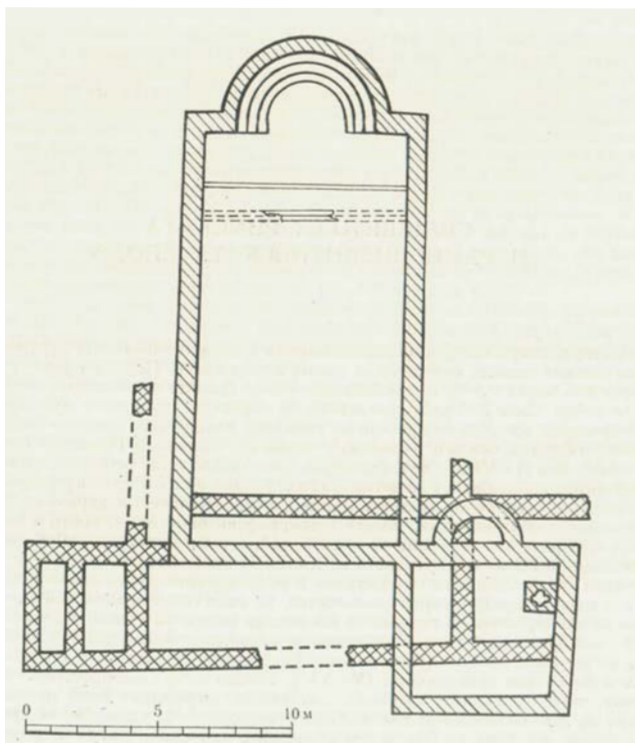


Fig. 2 Vue est du chevet de l'église n° 1 de Pernik
Cliché NB V. Ljubenova, extrait de Pernik, I, 1981, fig. 12, p. 115



Fig. 3 Corbeau (?) en marbre, dim. et lieu de conservation inc.
D'après V. Ljubenova, extrait de Pernik, I, 1981, fig. 13, p. 116.




Fig. 4 Vue du chevet de la basilique n° 2 de Pernik
Cliché NB de J. Čangova, Pernik, II, 1983, fig. 95, p. 81.



Basiliques de Pernik

© Reveret Julia



Planche 54

Région administrative de Pernik

Site: Pernik

Diocèse de Dacie méditerranéenne

Notice n°12

Fig. 1 Plan masse de l'église A

D'après V. Ljubenova, extrait de Pernik, I, 1981, fig. 16, p. 118.

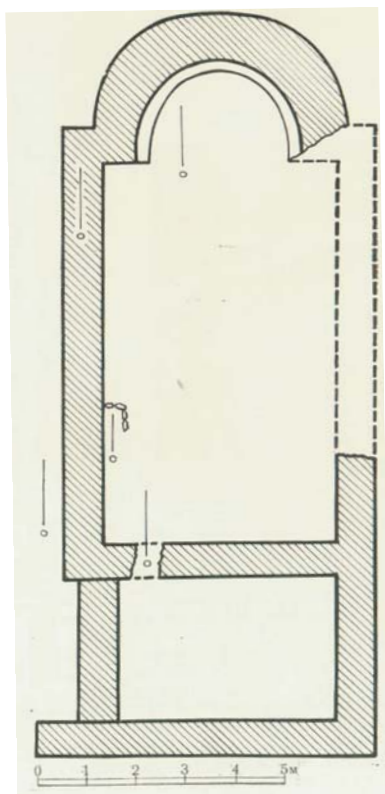


Fig. 2 Fragments d'enduits peints polychromes

Photographie et relevés de G. Nikolova, IRIM-Pernik, tabl. 1, p. 140

- 1- H. 4,5 cm, l. 5,5 cm, ép. 1,5 cm ;
- 2- H. 5,8, l. 5,7 cm, ép. 1,6 cm ;
- 3- H. 7 cm, l. 5,5 cm, ép. 1,3/1,5 cm ;
- 4- H. 6,3 cm, l. 6 cm, ép. 1,6 cm ;
- 5- H. 3,8 cm, l. 6,9 cm, ép. 1,7-2,1 cm ;
- 6- H. 5,4 cm, l. 3,5 cm, ép. 1,6 cm ;
- 7- H. 5,2 cm, l. 4,2 cm, ép. 1,9/3 cm ;
- 8- H. 7,5 cm, l. 6,8 cm, ép. 1,7/2 cm ;
- 9- H. 7,4 cm, l. 5 cm, ép. 1/1,3 cm ;
- 10- H. 7 cm, l. 4,3 cm, ép. 1,3 cm.

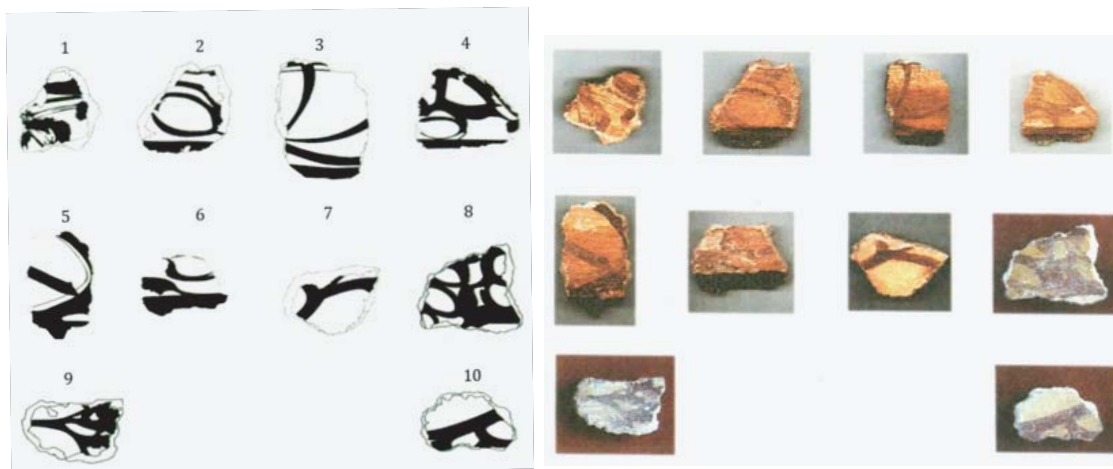


Fig. 3 Plan masse de l'église de Koloto

D'après V. Ljubenova, extrait de Pernik, I, 1981, fig. 17, p. 118.

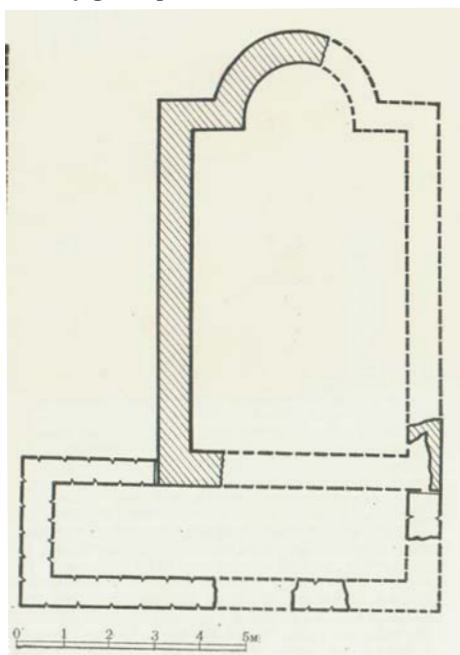
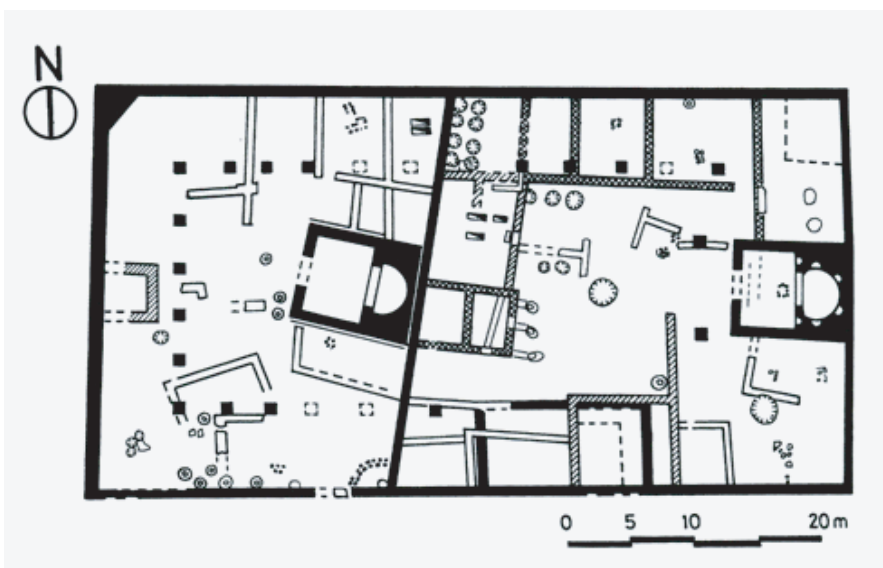


Fig. 4 Plan masse de la ville fortifiée de Radomir

D'après le plan de S. Gotev, extrait de Pillinger R. et al., Corpus der (...) Wandmalereien Bulgariens, 1999, tabl. 50.



Basiliques de Pernik

© Reveret Julia



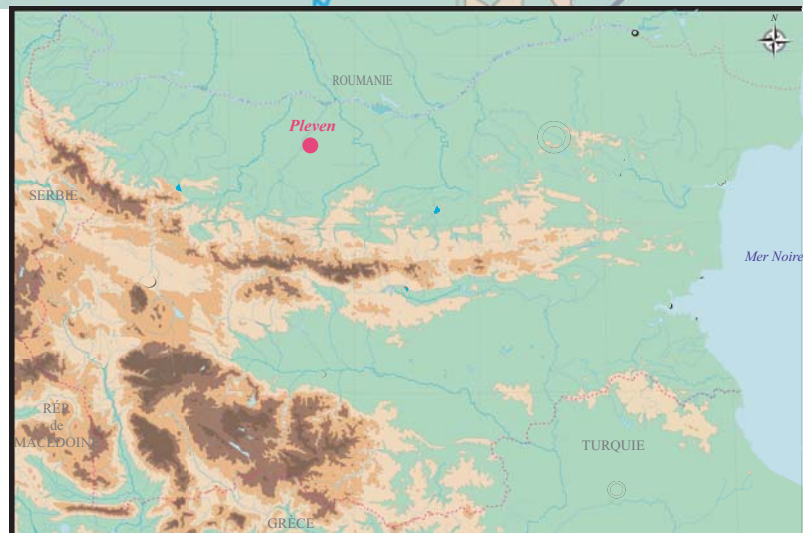
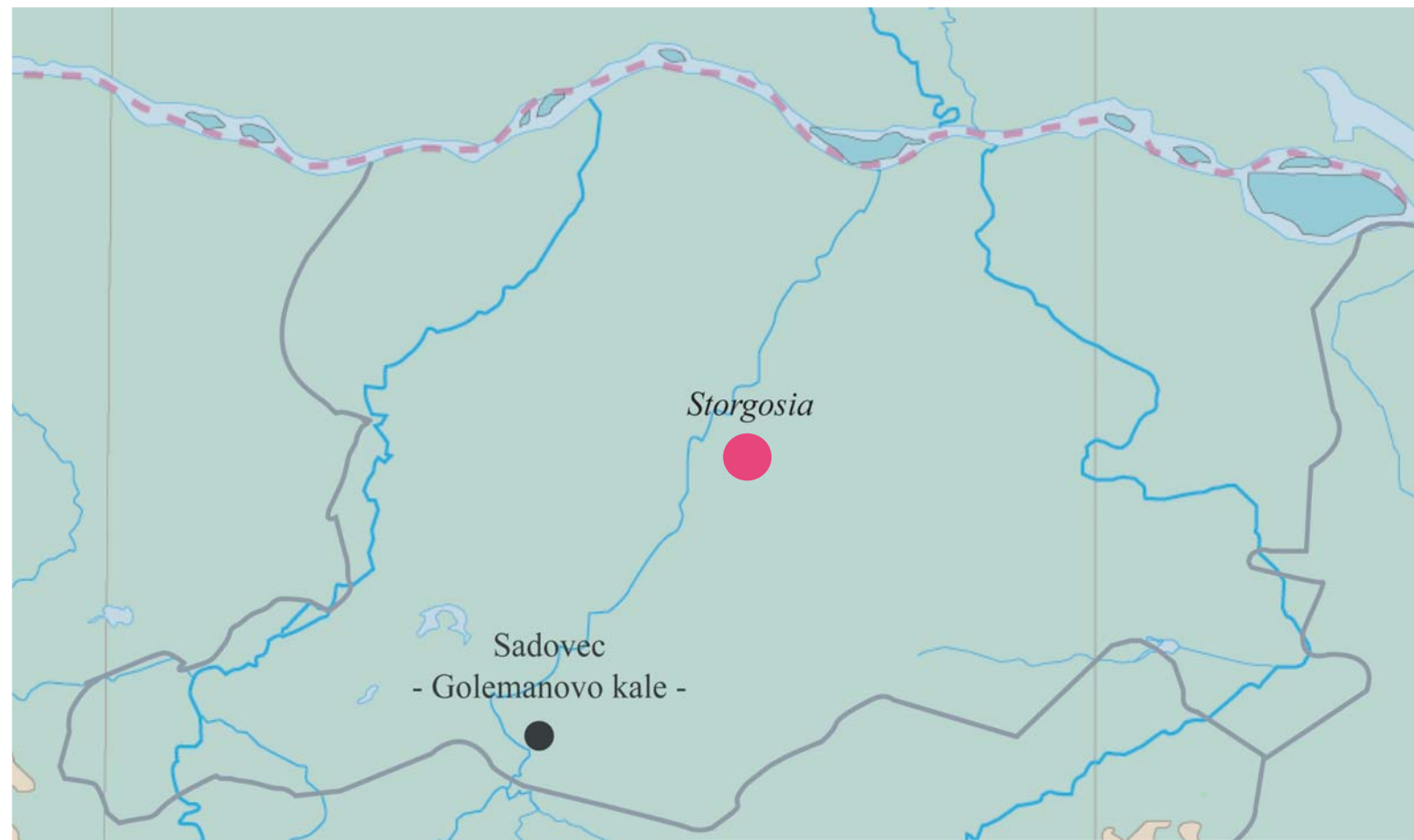
Planche 55

Région administrative de Pernik

Site: Pernik

Diocèse de Dacie méditerranéenne

Notice n°12



Carte de la région administrative actuelle de Plevna

© Reveret Julia

Carte annexe 56
Région administrative de Plevna

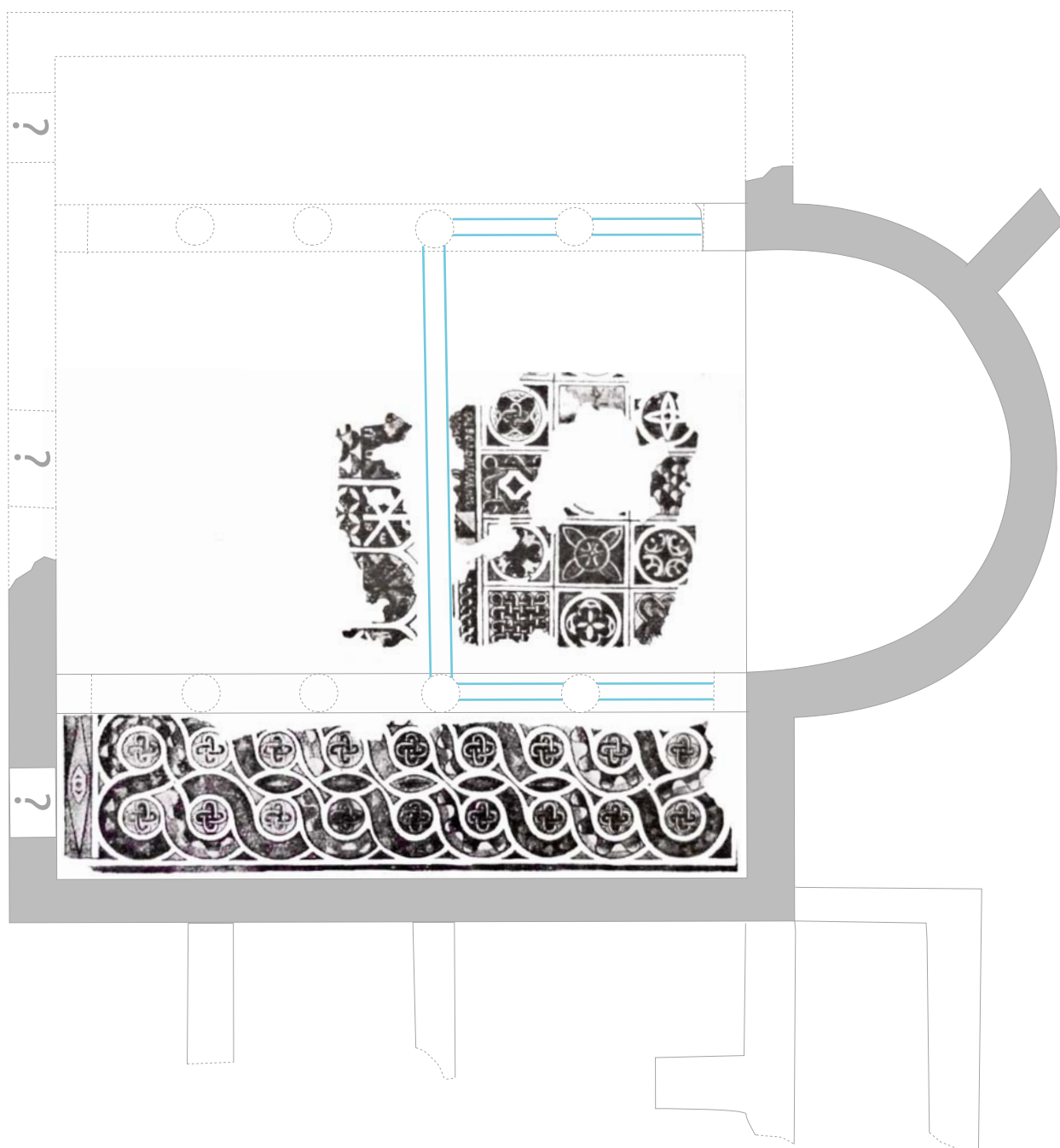
Diocèse de Thrace
Province de Mésie inférieure
/Diocèse de Dacie ripuaire

- 2000 m
- 1600 m
- 1200 m
- 800 m
- 400 m
- Chef-Lieu administratif actuel
- Sites
- Frontière de la Bulgarie actuelle
- Délimitation administrative actuelle
- Réseau hydrographique actuel






Fig. 1 Plan masse de la basilique *extra-muros* n°1 de Storgosia (Pleven)

D'après le plan de K. Vălev, abs. d'échelle



Basilique *extra-muros* de Storgosia (Pleven)

© Reveret Julia

-  Maçonneries conservées des IV^e-V^e s.
-  Pavement de mosaïques en *opus tessellatum*
-  Aménagements liturgiques supposés

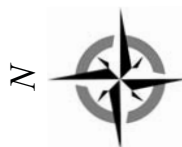


Planche 56

Région administrative de Pleven

Site: Pleven

Diocèse de Thrace
Province de Mésie inférieure

Notice n°13

Fig. 1 Plan masse de la basilique *intra-muros* n°2 de *Storgosia* (Pleven)

D'après le plan de K. Vălev, corrigé et mis à l'échelle

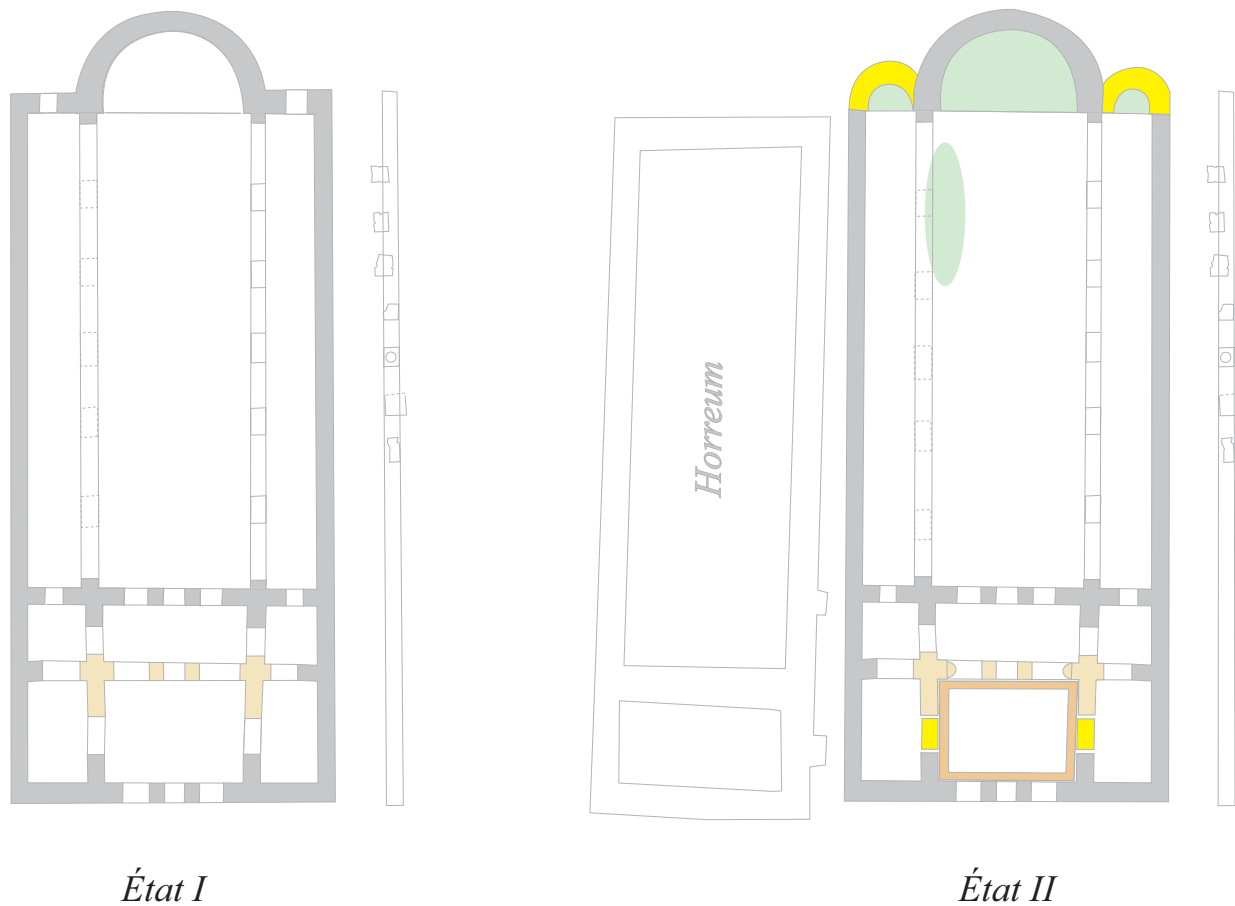


Fig. 2 Vue de la partie est de la basilique *intra-muros* n°2 de *Storgosia* (Pleven) restaurée , à partir du bas-côté sud.

Cliché du blogger metalengine, 2017.

http://haiduk-tourist.blogspot.com/2017/04/blog-post_1.html



Basilique de *Storgosia* (Pleven)

© Reveret Julia

- Maçonneries conservées de la fin du IV^e s. ou du déb. du V^e s.
- Maçonneries de l'état II / V^e-VI^e s.
- Maçonneries supposées de l'état I
- Maçonneries sous le niveau de circulation, datation médio-byzantine ?
- zone de mise au jour de tesselles de mosaïque



Planche 57


Région administrative de Pleven

Site: Pleven

Diocèse de Thrace
Province de Mésie inférieure

Notice n°13

Fig. 1 Vue satellite de la forteresse de Sadovec et de son contexte topographique
Extrait d'image Google Earth, 2016



<p>Forteresse de Sadovec</p>	<p>Planche 58 Région administrative Plevén</p>
<p>© Reveret Julia</p> 	<p>Site: Sadovec Diocèse de Thrace Province de Mésie Inférieure</p> <p>Notice n°13</p>

Fig. 1 Plan masse de l'église *intra-muros* n°1 de Sadovec
D'après le plan de S. Uenze

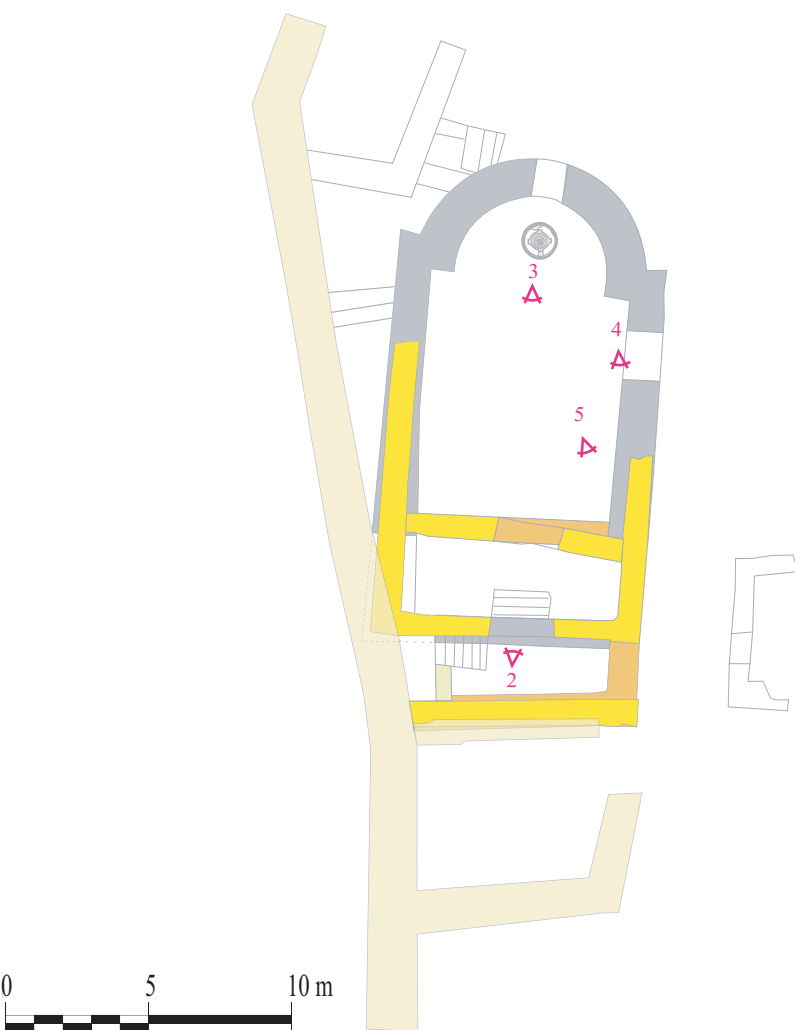


Fig. 2 Vue en contre-plongée de l'église
Cliché NB de G. Bersu, extrait de S. Uenze, Die spätantiken Befestigungen von Sadovec (Bulgarien), C. H. Beck'sche Verlagsbuchhandlung, München (Münchner Beiträge zur Vor- und Frühgeschichte, 43), München, 1992, II, pl. 149-1.



Fig. 3 Vue ouest de l'église à partir de l'abside.
Cliché NB de G. Bersu, extrait de S. Uenze, op. cit., II, pl. 150-3.



Fig. 4 Vue sud-ouest de l'église à partir de la porte sud-est.
Cliché NB de G. Bersu, extrait de S. Uenze, op. cit., II, pl. 151-3.



Fig. 5 Vue du mur gouttereau sud de l'église
Cliché NB de G. Bersu, extrait de S. Uenze, op. cit., II, pl. 151-4.



Église *intra-muros* de Sadovec

© Reveret Julia

- Etat I déb. V^e s. (?)
- Maçonneries construites entre les états I et II
- Etat II V^e s. (?)
- Etat III 2nde moitié du VI^e s. (?) (mur d'enceinte n°3)



Planche 59

Région administrative Pleven

Site: Sadovec

Diocèse de Thrace

Province de Mésie Inférieure

Notice n°13

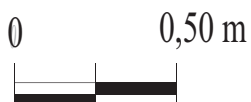
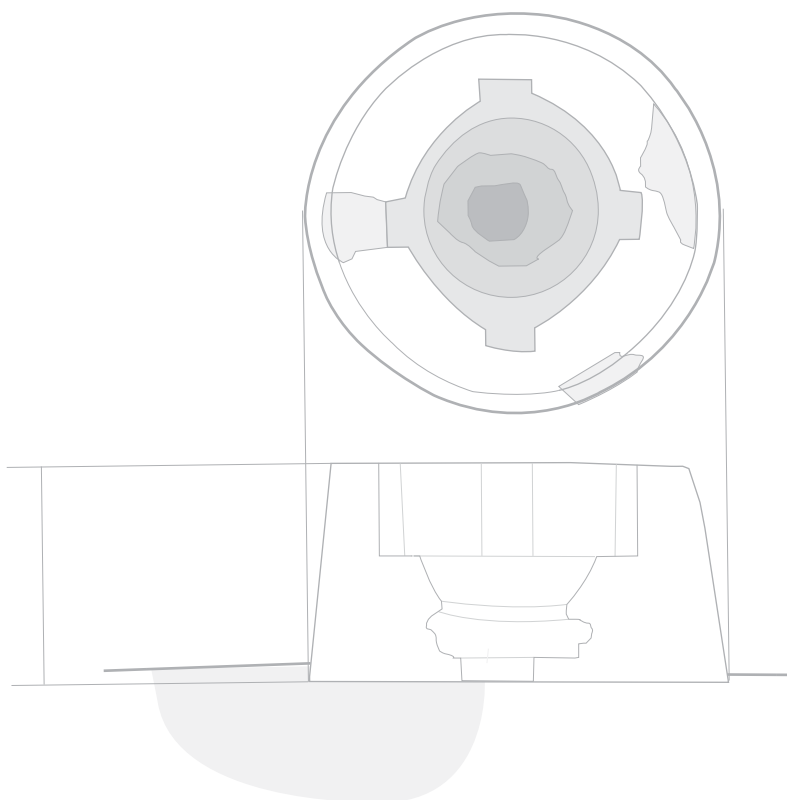
Fig. 1 Vue de la cuve baptismale de l'église

Cliché NB de G. Bersu, extrait de S. Uenze, op. cit., II, pl. 149-4.



Fig. 2 Plan et coupe de la cuve baptismale de l'église de Sadovec.

D'après le plan de S. Uenze



Cuve baptismale (?) de l'église *intra-muros* de Sadovec

© Reveret Julia

Planche 60

Région administrative Pleven

Site: Sadovec

Diocèse de Thrace

Province de Mésie Inférieure

Notice n°13

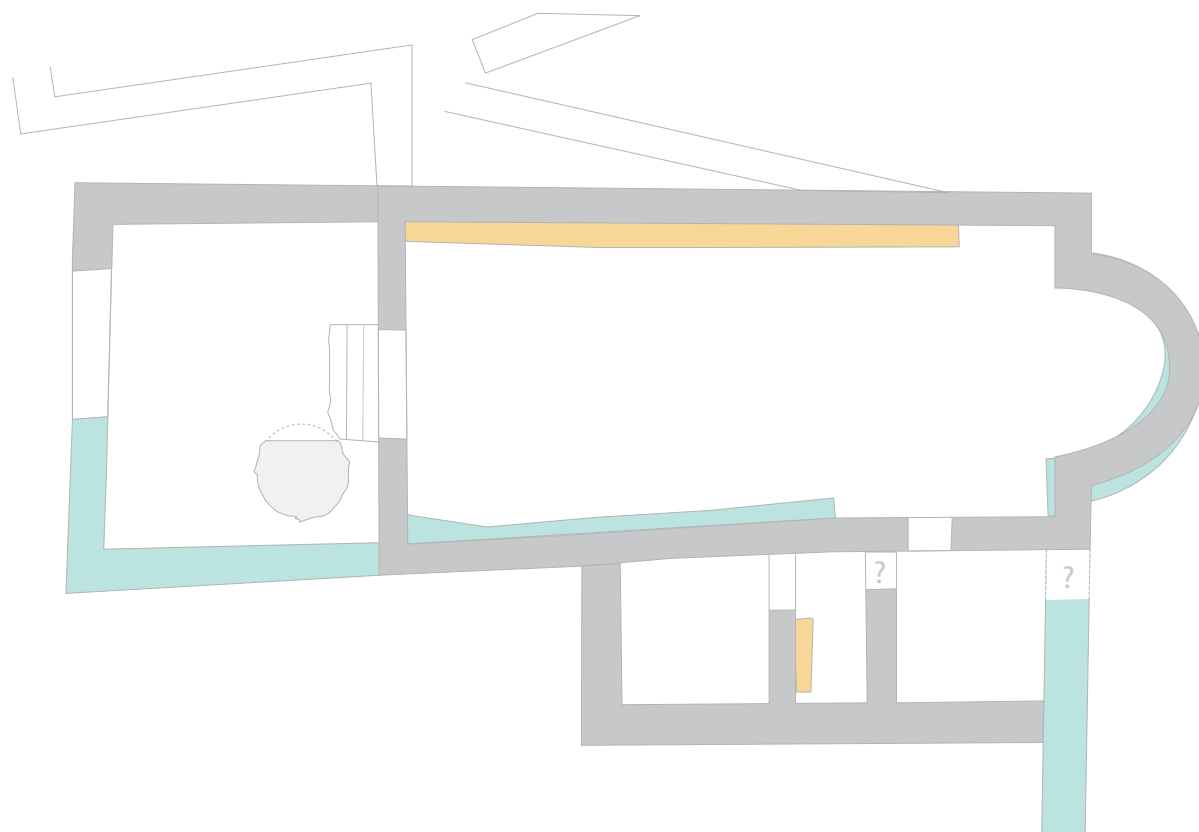
Fig. 1 Vue nord-ouest en contre-plongée de la basilique *extra-muros* n°2 de Sadovec

Cliché en NB de G. Bersu, extrait de S. Uenze, Die spätantiken Befestigungen von Sadovec (Bulgarien), C. H. Beck'sche Verlagsbuchhandlung, München (Münchner Beiträge zur Vor- und Frühgeschichte, 43), München, 1992, II, pl. 155-3.




Fig. 2 Plan masse de la basilique *extra-muros* n°2 de Sadovec

D'après le plan de S. Uenze



Basilique *extra-muros* n°2 de Sadovec

© Reveret Julia



Etat I fin IV^e-déb. V^e s. (?)

Maçonneries antérieures à l'état II mais de datation incertaine

Etat II 1^{ère} VI^e s. (?)



Planche 61

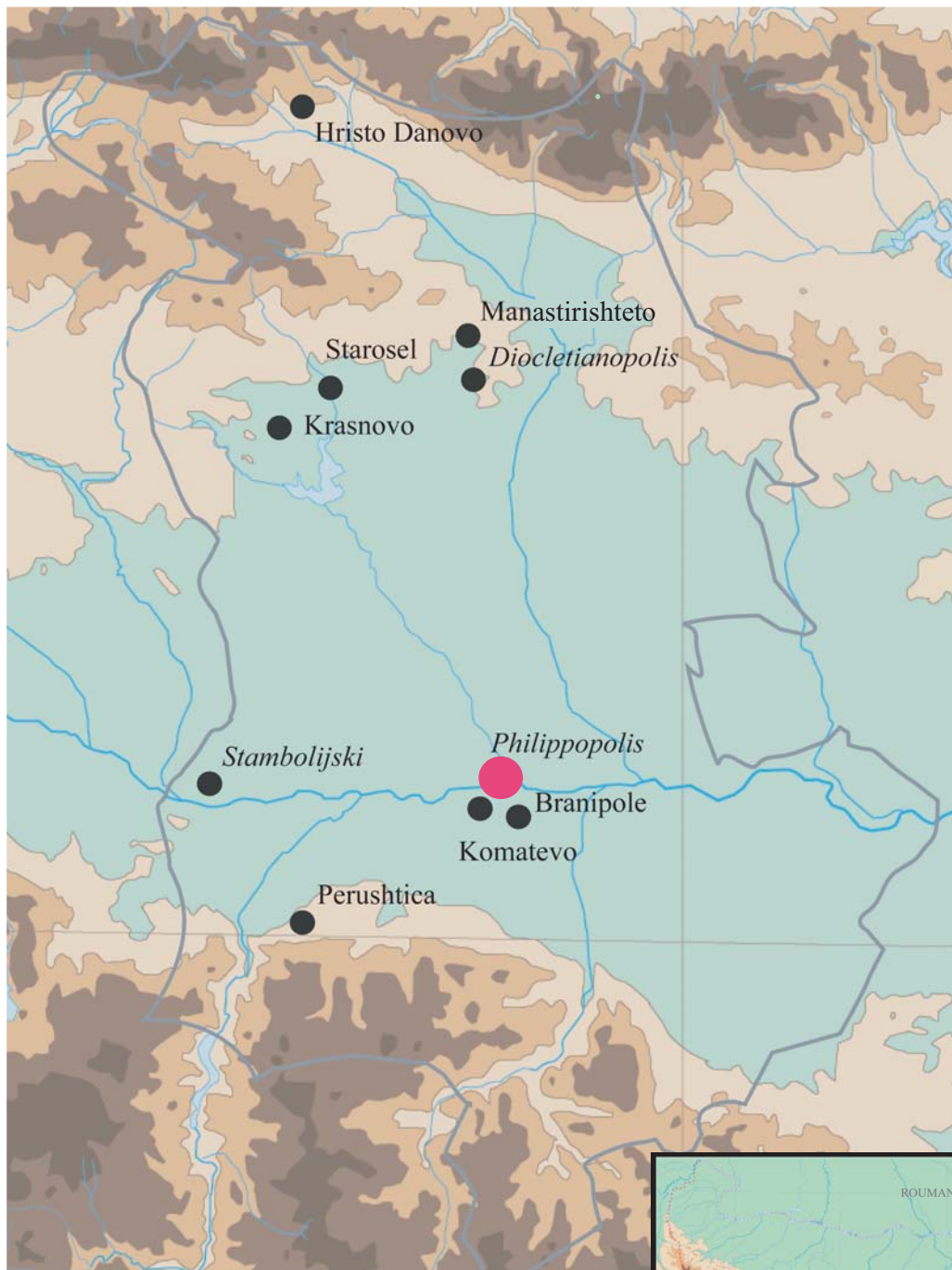
Région administrative Pleven

Site: Sadovec

Diocèse de Thrace

Province de Mésie Inférieure

Notice n°13



Carte de la région administrative actuelle de Plovdiv

© Reveret Julia

Carte annexe 62
Région administrative de Plovdiv

- 2000 m
- 1600 m
- 1200 m
- 800 m
- 400 m
- Chef-Lieu administratif actuel
- Sites
- Frontière de la Bulgarie actuelle
- Délimitation administrative actuelle
- Réseau hydrographique actuel



Diocèse de Thrace
Province de Thrace

Notice n°14

Fig. 1 Vue aérienne de la grande basilique de *Philippopolis* (Plovdiv)

Cliché extrait <http://www.gustonews.bg/repository/originals/Media-97414-pic.jpg> , auteur inconnu, mai 2018.




Fig. 2 Plan masse de la grande basilique n°1 de *Philippopolis* (Plovdiv)

DAO de l'auteure

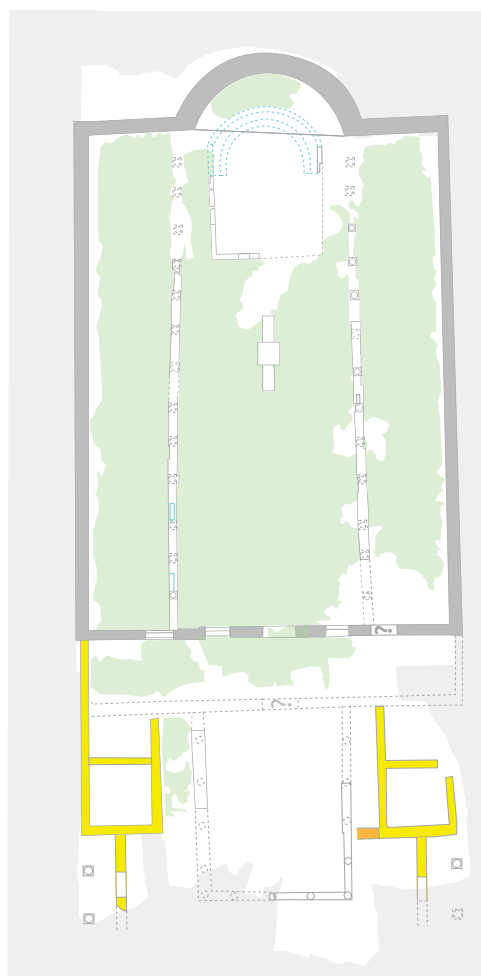


Fig. 3 Vue ouest du bas-côté nord de la grande basilique n°1 de *Philippopolis* (Plovdiv)

Cliché extrait de <http://podtepeto.com/ailiak/bezkrajni-mozajki-na-episkopskata-bazilika/> d'auteur inconnu







Fig. 4 Vue à partir du nord-est du stylobate nord du chancel de la grande basilique n°1 de *Philippopolis* (Plovdiv)

Cliché extrait de <http://podtepeto.com/ailiak/bezkrajni-mozajki-na-episkopskata-bazilika/> d'auteur inconnu



Basilique n°1 de *Philippopolis* (Plovdiv)

© Reveret Julia

-  Zone non fouillée
-  Maçonneries conservées (fin IV^e-déb.V^e s.)
-  Murs ou négatifs conservés de l'état II (V^e s. - VI^e s.)
-  Maçonneries postérieures à l'état II ?

Pavements:




-  en mosaïque
-  en terre cuite
-  dallage en pierre



Planche 62

Région administrative de Plovdiv

Site: Plovdiv

Diocèse de Thrace
Province de Thrace

Notice n°14

Fig. 1 Hypothèse d'états antérieurs de la petite basilique n°3 de *Philippopolis* (Plovdiv)

DAO de l'auteure

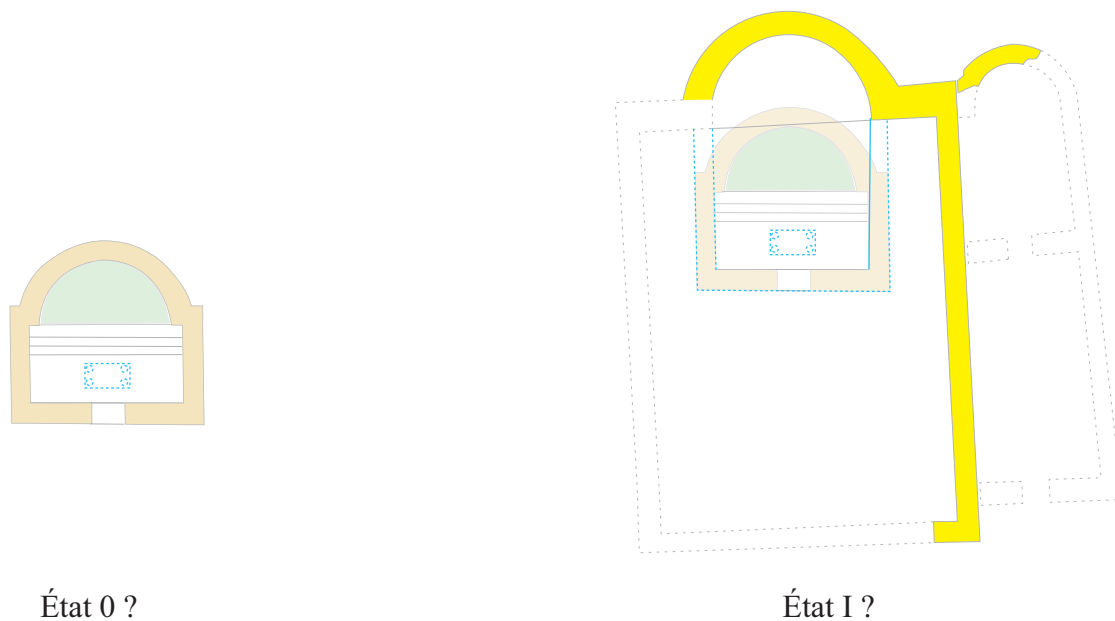
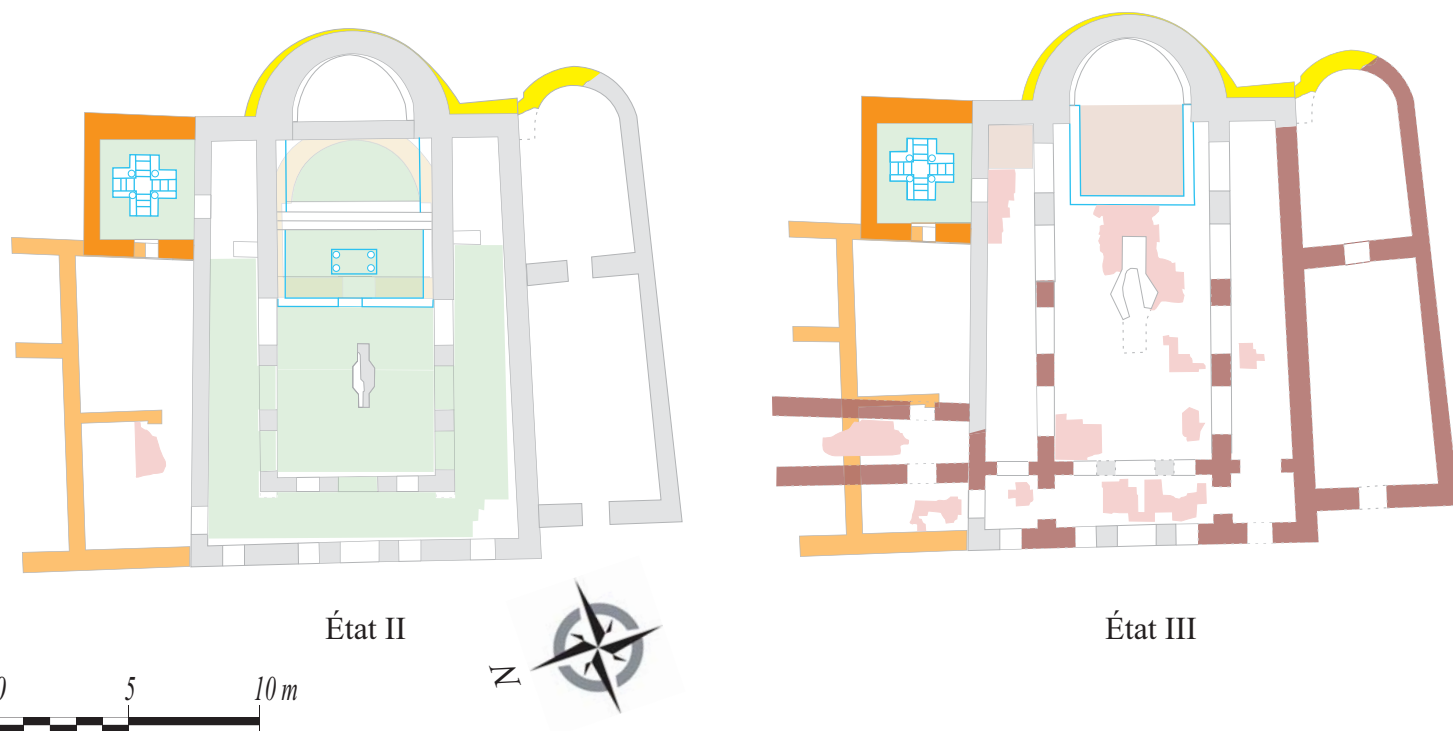


Fig. 2 Plan masse de la petite basilique n°3 de *Philippopolis* (Plovdiv)

D'après le plan de M. Bospačieva.



Basilique de *Philippopolis* (Plovdiv)

© Reveret Julia

	État 0 fin IV ^e s. ?
	État I antérieur à la 1 ^{ère} moitié du V ^e s.
	État II 1 ^{ère} moitié du V ^e s.
	Maçonneries conservées fin V ^e s. - déb. VI ^e s.
	Murs ou négatifs conservés postérieurs à la 2 nd e moitié du V ^e s. et antérieur au milieu du VI ^e s.
	Aménagements liturgiques
Pavements:	
	en mosaïque
	en terre cuite
	en dalle de marbre

Planche 63
Région administrative de Plovdiv

Site: Plovdiv
Diocèse de Thrace
Province de Thrace

Notice n°14

Fig. 1 Vue ouest du sanctuaire de l'état II de la petite basilique de Plovdiv, au cours des fouilles
 Cliché NB de M. Bospačieva, source inc.



Fig. 2 Socle d'ambon à deux accès de l'état III de la petite basilique de Plovdiv
 marbre blanc, sur site., Abs. d'échelle
 Cliché de l'auteure

Fig. 3 Vue ouest du sanctuaire après la dernière restauration de la petite basilique de Plovdiv
 Cliché de l'auteure, juillet 2017.



Petite basilique n°3 de Philippopolis (Plovdiv)

© Reveret Julia

État II

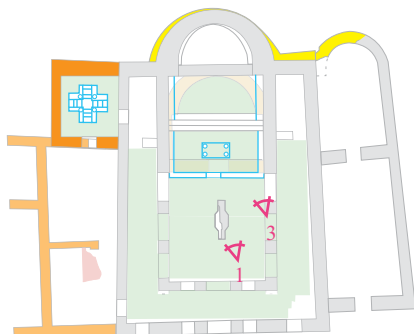


Planche 64

Région administrative de Plovdiv

Site: Plovdiv

Diocèse de Thrace
 Province de Thrace

Notice n°14

Fig. 1 Vue en surplomb de la cuve baptismale de la petite basilique de Plovdiv au moment de sa mise au jour.

Cliché NB de M. Bospacjieva, extrait d'Archaeologia Bulgarica, VI-2, 2002, fig. 14, p. 68.




Fig. 2 Vue des quadrants sud-ouest (a) et nord-est (b) du pavement en mosaïque du baptistère

Abs. d'échelle et d'échelle colorimétrique
Clichés de l'auteure, 2017.



a.

b.

Fig. 3 Vue du bras nord de la cuve baptismale restaurée et de la rainure pour l'insertion de plaque de marbre.

Cliché de l'auteure, 2017



Fig. 4 Vues de la cuve baptismale restaurée de la petite basilique de Plovdiv. a- depuis le Sud; b- depuis l'Ouest.

Cliché de l'auteure, 2017



a.

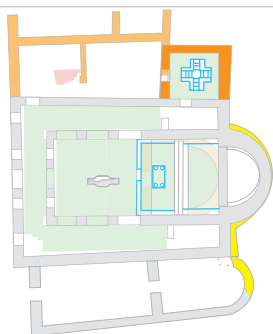


b.

Baptistère de la petite basilique de *Philippopolis* (Plovdiv)

© Reveret Julia

État II



0 5 10 m

Planche 65

Région administrative de Plovdiv

Site: Plovdiv

Diocèse de Thrace
Province de Thrace

Notice n°14

Fig. 1 Plan masse de la basilique de Komatevo.
D'après H. Dzhambov, GPNM, 3, 1959.

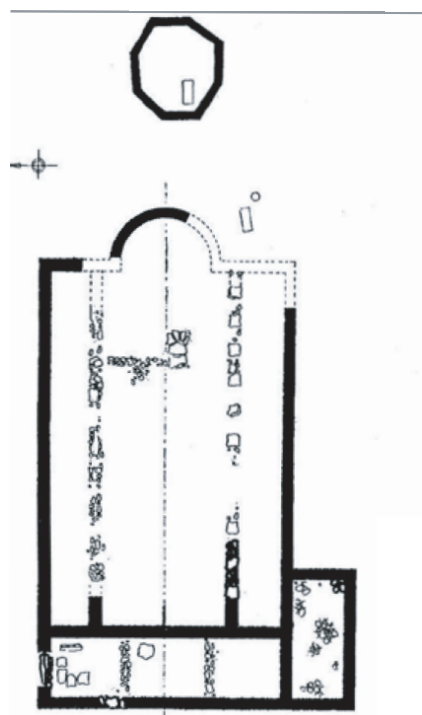


Fig. 2 Plan des vestiges mis au jour de l'édifice polyconque de Plovdiv.
D'après le plan de Merdzhanov

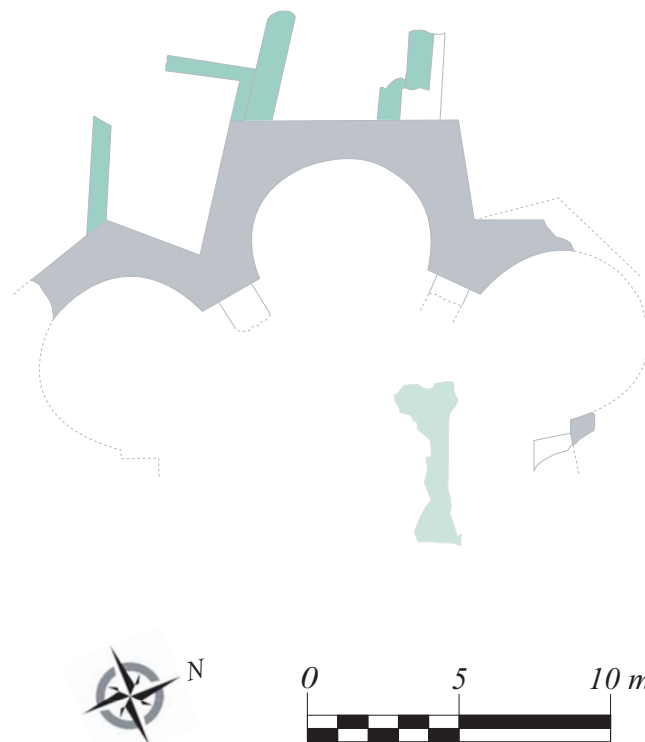
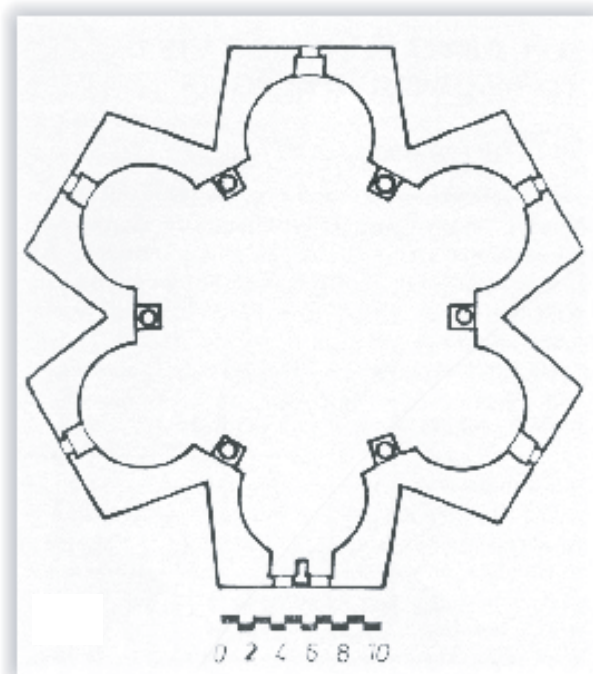



Fig. 3 Reconstitution de l'édifice polyconque de Plovdiv.
D'après Merdzhanov, extrait de M. Bospatchieva, Archeologia Bulgarica, V, 2, 2001, fig. 3b, p. 62.

Fig. 4 Reconstitution de l'édifice polyconque de Plovdiv.
D'après S. Bojadzhiev, Archeologia Bulgarica, V, 2, 2001, fig. 1, p. 72.



Édifices de Philippopolis (Plovdiv)

© Reveret Julia

- Maçonneries conservées (fin V^e s. - déb. VI^e s. ?)
- Maçonneries conservées de datation inconnue
- Pavements:
- en mosaïque

Planche 66
Région administrative de Plovdiv

Site: Plovdiv
Diocèse de Thrace
Province de Thrace

Notice n°14

Fig. 1 Plan masse de la basilique de Branipole
 D'après D. Cončev, GNM-Plovdiv, 1, 1948, fig. 10, p. 42

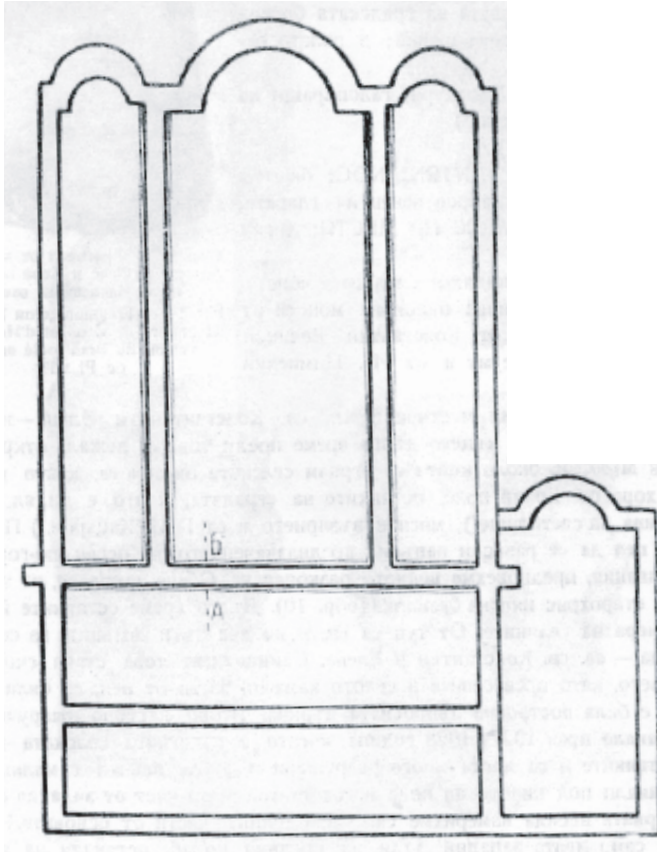


Fig. 2 Plan masse de la basilique de Dolni vodeni
 D'après R. Moreva, extrait d'Arheologija, 4, 1983, fig. 1, p. 15.



Basiliques mises au jour dans la région actuelle de Plovdiv

© Reveret Julia



Planche 67
 Région administrative de Plovdiv

Site: Plovdiv
 Diocèse de Thrace
 Province de Thrace

Notice n°14

Fig. 1 Plan masse de la basilique de Dragojna

D'après I. Topalilov, extrait d'AOR, 2016, fig. 1, p. 342

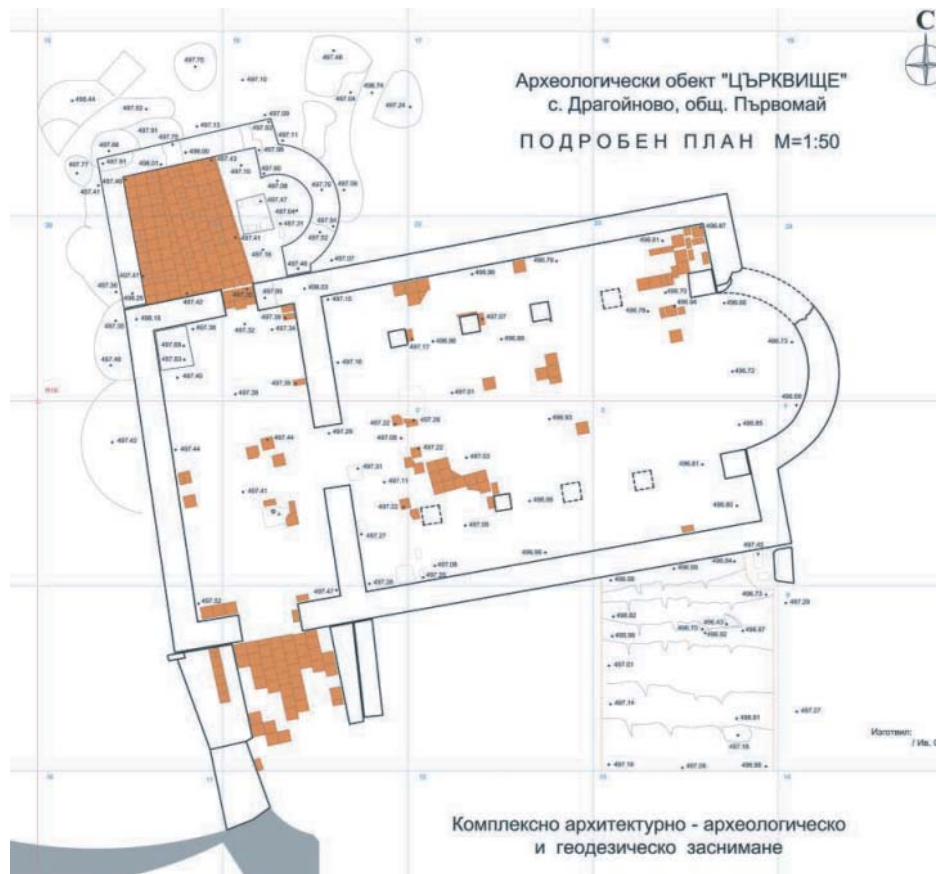


Fig. 2 Vue nord-ouest de l'annexe nord

Cliché d'I. Topalilov extrait d'AOR, 2015, fig. 2, p.531.



Fig. 3 Vue ouest du naos

Cliché d'I. Topalilov extrait d'AOR, 2016, fig. 2, p.598.



Basilique de Dragojna

© Reveret Julia



Planche 68
Région administrative de Plovdiv

Site: Dragojna
Diocèse de Thrace
Province de Thrace

Notice n°14

Fig. 1 Vue sud-est du sanctuaire et de l'abside de la basilique n°1 d'Hisarja, après restauration

Cliché en NB de K. Madzharov, extrait de *Diocletianopolis*, t. 1, 1993, fig. 128, p. 174.


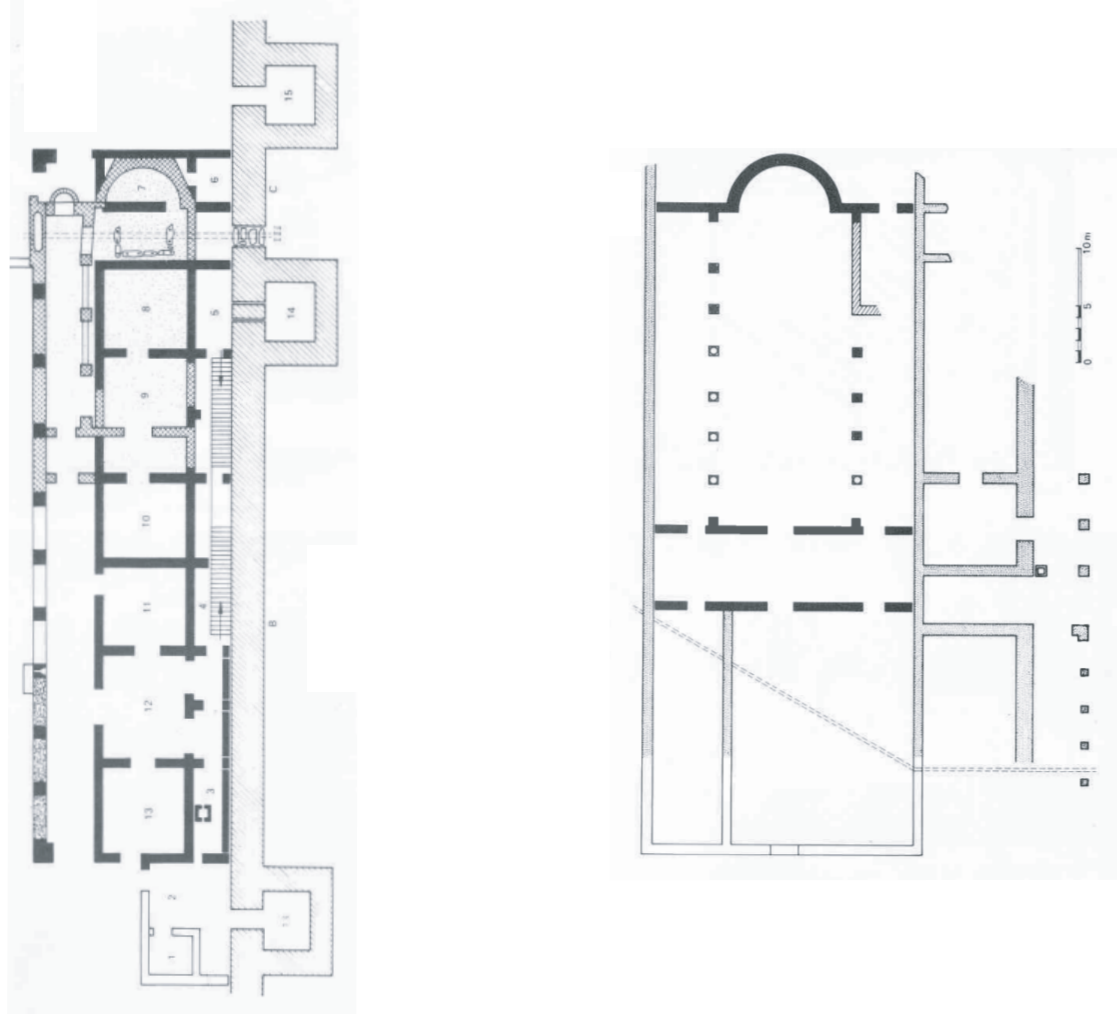


Fig. 2 Plan masse des basiliques n°1 et n°2 de *Diocletianopolis*

Cliché en NB de K. Madzharov, extrait de *Diocletianopolis*, t. 1, 1993, fig. 92, p.161 et fig. 135, p. 176.



Basiliques n°1 et n°2 de *Diocletianopolis*

© Reveret Julia



Planche 69
Région administrative de Plovdiv

Site: Hisarja
Diocèse de Thrace
Province de Thrace

Notice n°14

Fig. 1 Plan masse de la basilique n°3 de Diocletianopolis
D'après le plan de K. Madzharov, modifié et remis à l'échelle.

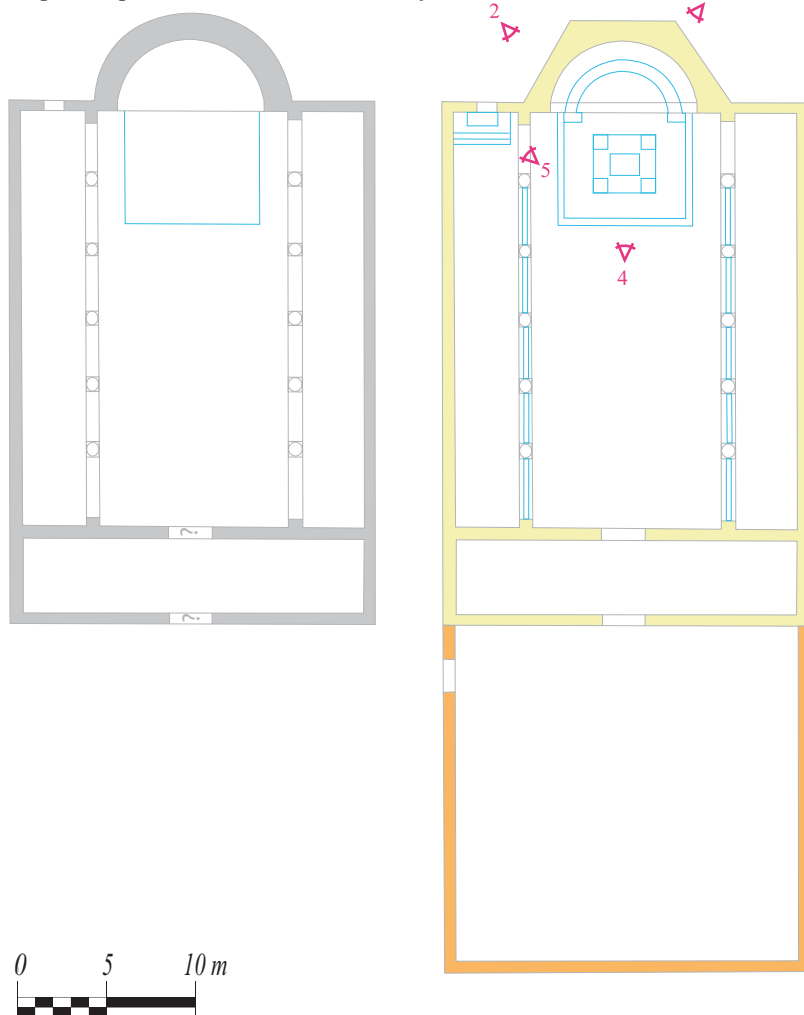


Fig. 2 Vue nord-est du chevet de la basilique n°3
Cliché en NB de V. Ivanova, extrait d'IAI, XI, 1937, fig. 200, p. 219.



Fig. 3 Vue nord-est de l'abside la basilique n°3
Cliché en NB de V. Ivanova, extrait d'IAI, XI, 1937, fig. 201, p. 220.



Fig. 4 Vue est du sanctuaire de la basilique n°3
Cliché en NB de V. Ivanova, extrait d'IAI, XI, 1937, fig. 202, p. 220.



Fig. 5 Vue nord-est du naos de la basilique n°3
Cliché en NB de V. Ivanova, extrait d'IAI, XI, 1937, fig. 203, p. 222.



Basilique n°3 de Diocletianopolis

© Reveret Julia

- état I: fin IV^e-déb. V^e s.
- état II: 1^{ère} moitié du VI^e s.
- état III: VI^e-X^e s.
- Aménagements liturgiques

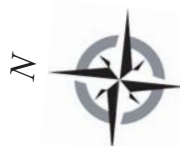


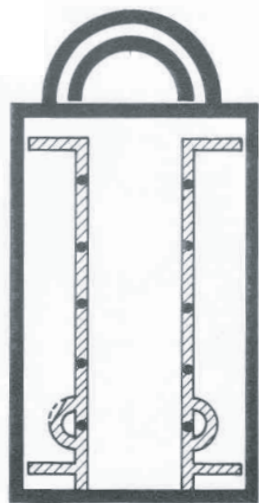
Planche 70
Région administrative de Plovdiv

Site: Hisarja
Diocèse de Thrace
Province de Thrace

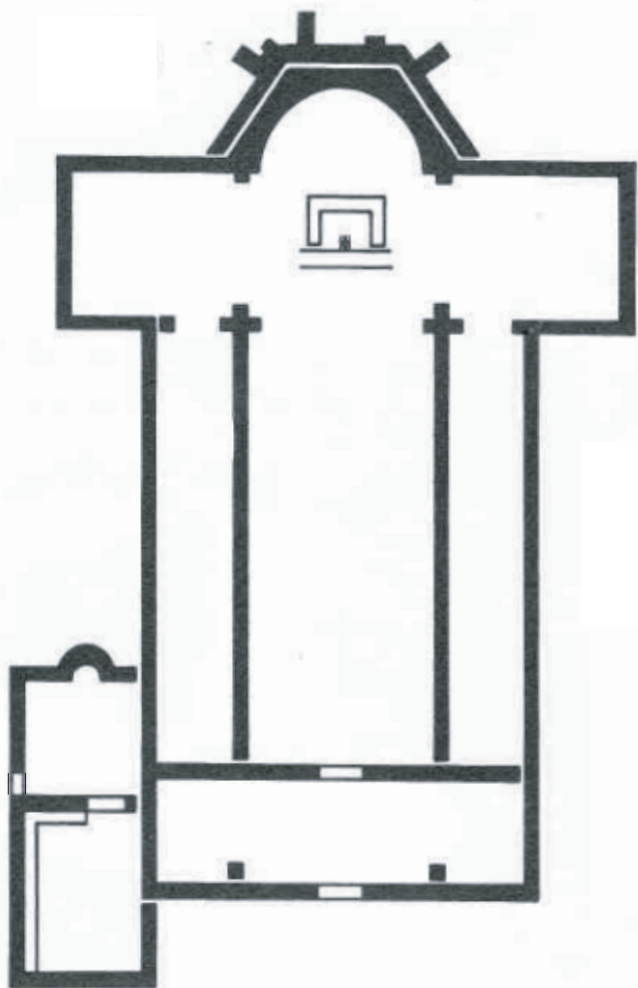
Notice n°14

Fig. 1 Plan masse de la basilique n°4

D'après D. Cončev, extrait de GPNBM, 1937 (1935-1936).




Etat I



Etat II

Fig. 2 Plan masse de la basilique n°5

D'après le plan de K. Madzharov



Basiliques n°4 et n°5 de Diocletianopolis

© Reveret Julia



Planche 71
Région administrative de Plovdiv

Site: Hisarja
Diocèse de Thrace
Province de Thrace

Notice n°14

Fig. 1 Plan masse de la basilique n°6

D'après K. et M. Madzharov extrait de *Diocletianopol*, 1, 1993, fig. 151, p. 181

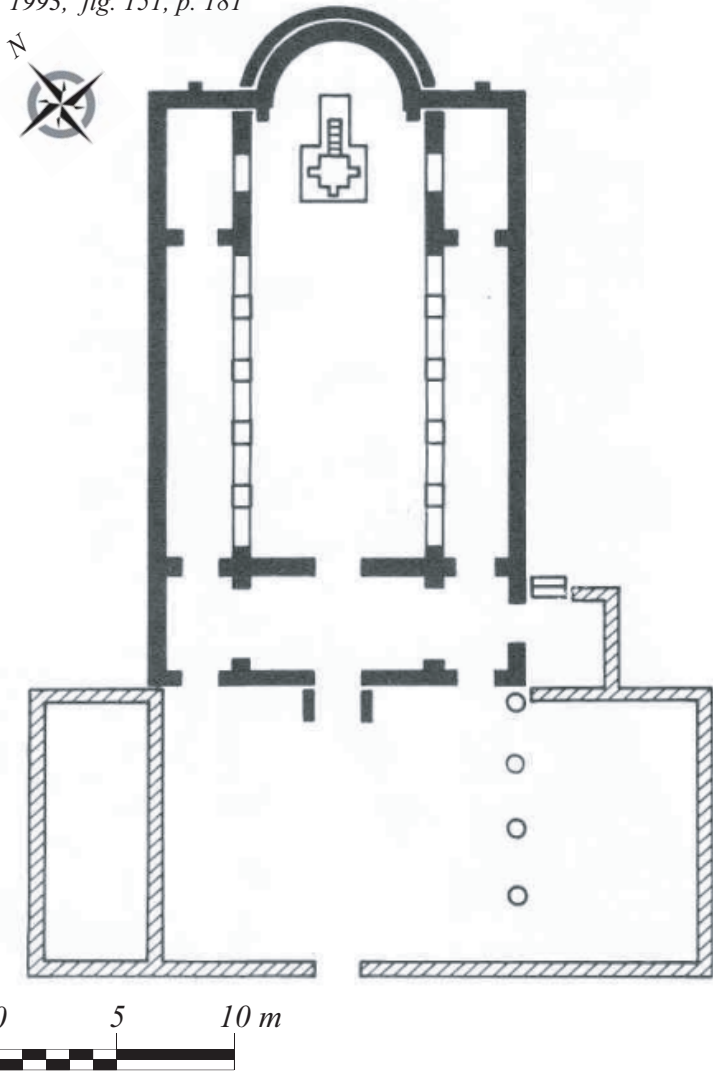


Fig. 2 Plan masse de la basilique n°7

D'après K. et M. Madzharov extrait de *Diocletianopol*, 1, 1993, fig. 151, p. 181

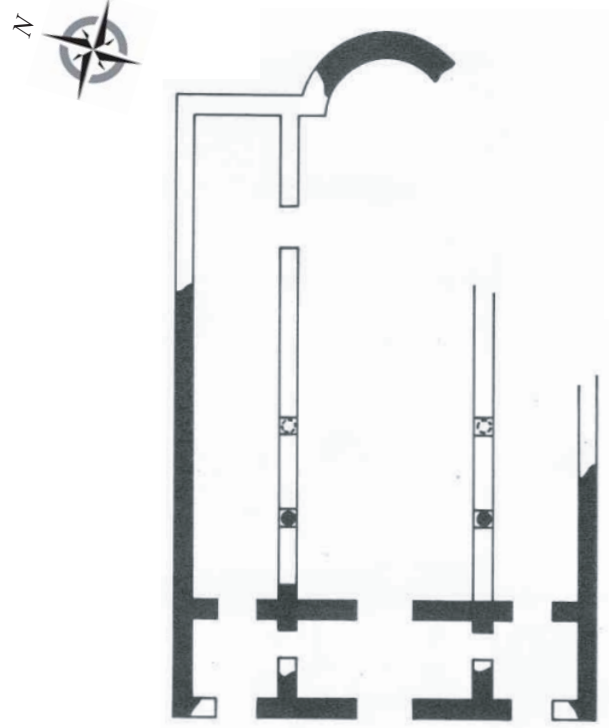


Fig. 3 Plan masse de la basilique n°8

D'après K. et M. Madzharov

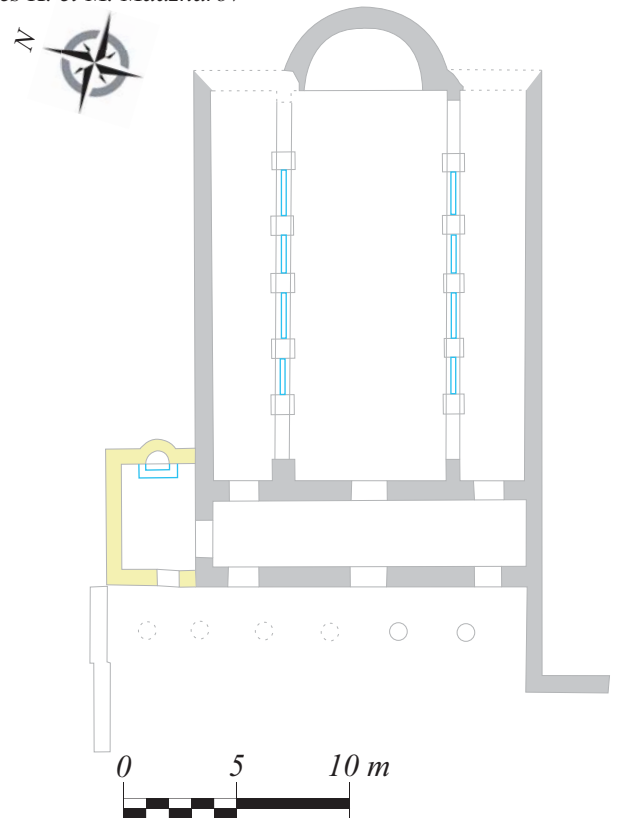


Fig. 4 Vue ouest de la cuve baptismale de la basilique n°8

Cliché NB de K. et M. Madzharov, extrait de *Diocletianopol*, 1, 1993, fig. 151, p. 181



Basiliques n°6, 7 et 8 de *Diocletianopolis*

© Reveret Julia

- État I: V^e s.
- État II: 1^{ère} moitié du VI^e s.
- Aménagements liturgiques

Planche 72
Région administrative de Plovdiv

Site: Hisarja
Diocèse de Thrace
Province de Thrace

Notice n°14

Fig. 1 Plan masse de la basilique n°9

D'après K. Madzharov, extrait de *Diocletianopol*, t. I, 1993, fig. 152, p. 181.

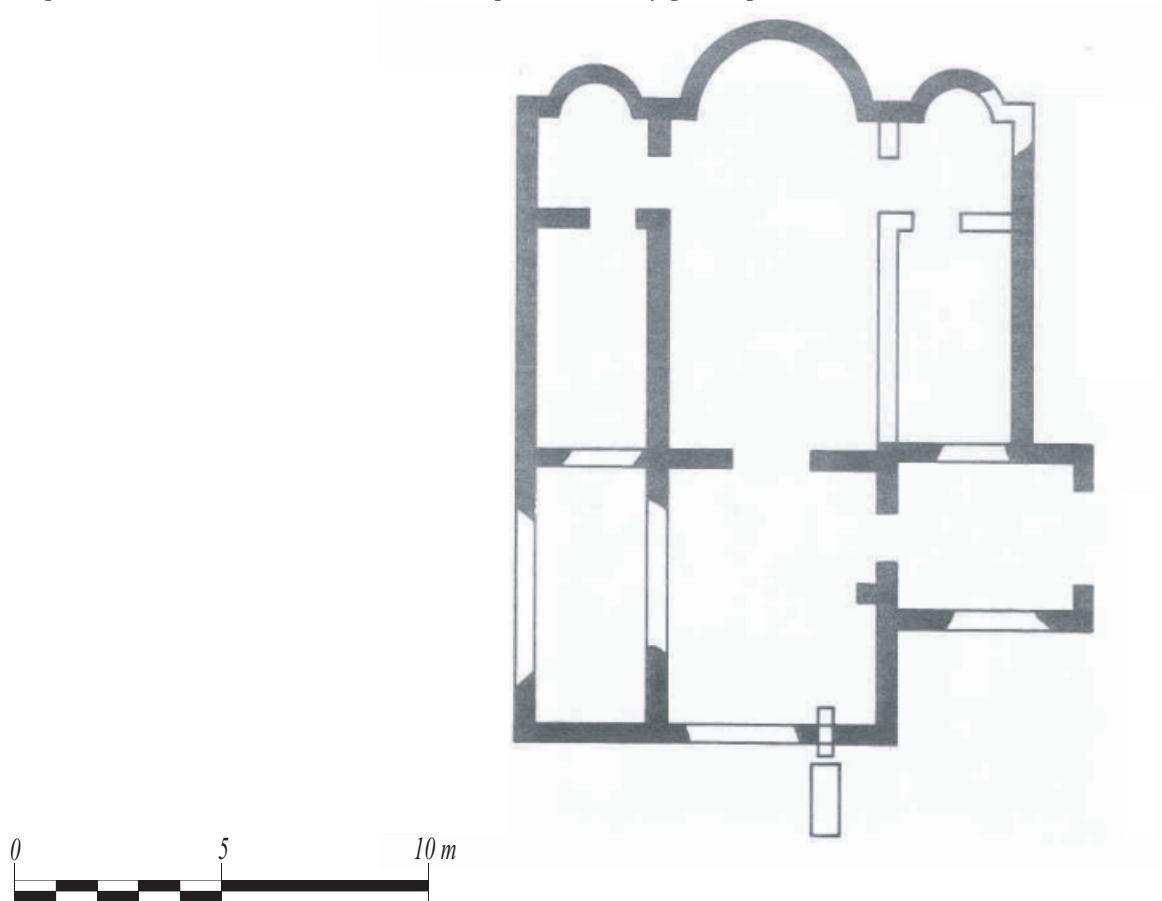


Fig. 2 Vue du pavement en *opus sectile* du bema de la basilique n°9 mis au jour *in situ*

Cliché en NB de K. Madzharov, extrait d'*Arheologija*, 3, 1971, fig. 2, p. 35



Basilique n°9 de *Diocletianopolis*

© Reveret Julia



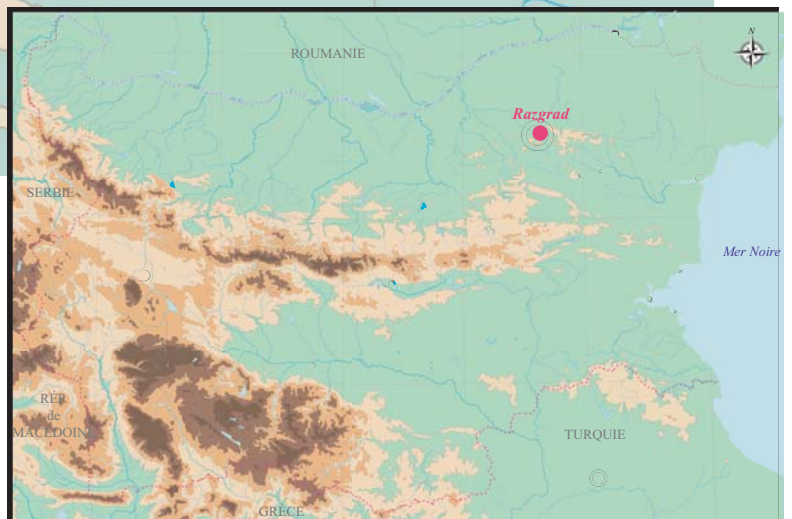
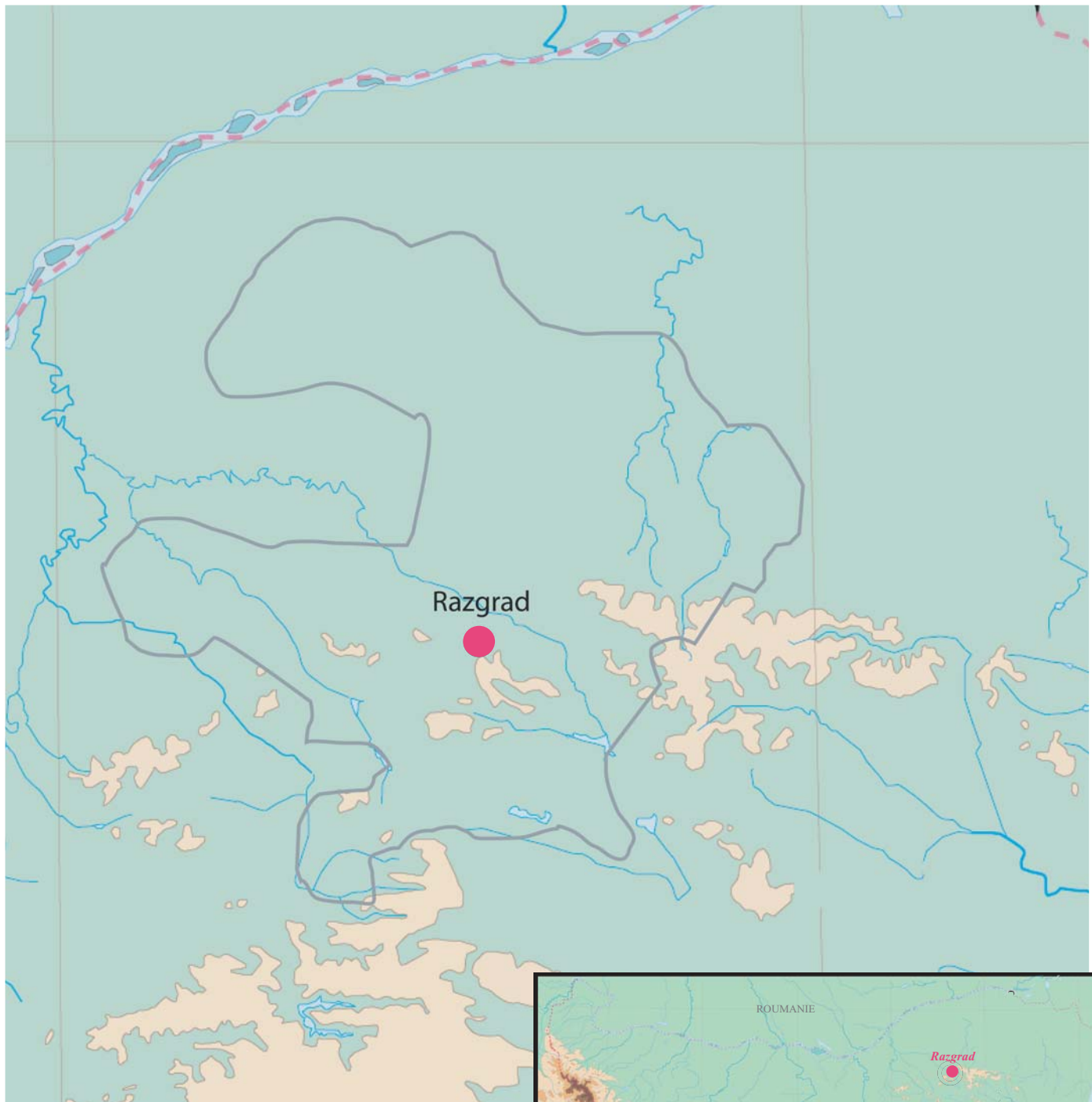
Planche 73

Région administrative de Plovdiv

Site: Hisarja

Diocèse de Thrace
Province de Thrace

Notice n°14



Carte de la région administrative actuelle de Razgrad

© Reveret Julia

Carte annexe 74
Région administrative de Razgrad



- Chef-Lieu administratif actuel
- - - Frontière de la Bulgarie actuelle
- Délimitation administrative actuelle
- Réseau hydrographique actuel



Site: Abritus
Diocèse de Thrace
Province de Mésie Inférieure

Fig. 1 : Vue aérienne de l'ancien *castrum*
Extrait d'image Google Earth

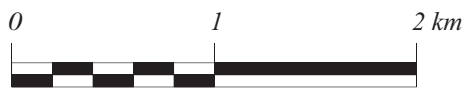

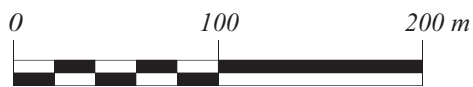


Fig. 2 : Vue aérienne de l'ancien *castrum* et des édifices mis au jour
Extrait de Google Earth



Plan du *castrum* d'Abritus jusqu'au VI^e s. et ses nécropoles d'après les données de T. Ivanov et S. Stojanov.

Extrait d'image Google Earth

© Reveret Julia

- Nécropole
- Délimitation du *castrum*
- Zone industrielle moderne

- A - Basilique n°1 (V^e - VI^e s.)
- B - Basilique n°3 (fin V^e s.)
- C - Eglise n°2 (fin VI^e-début VII^e s.)
- D - Résidence (IV^e s.)
- E - Bains (IV^e s.)
- F - *Horreum* (IV^e s.)
- ? - Eglise (IX^e - X^e s.)

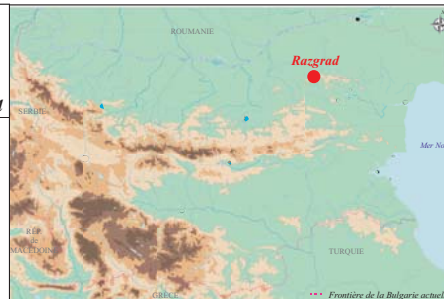


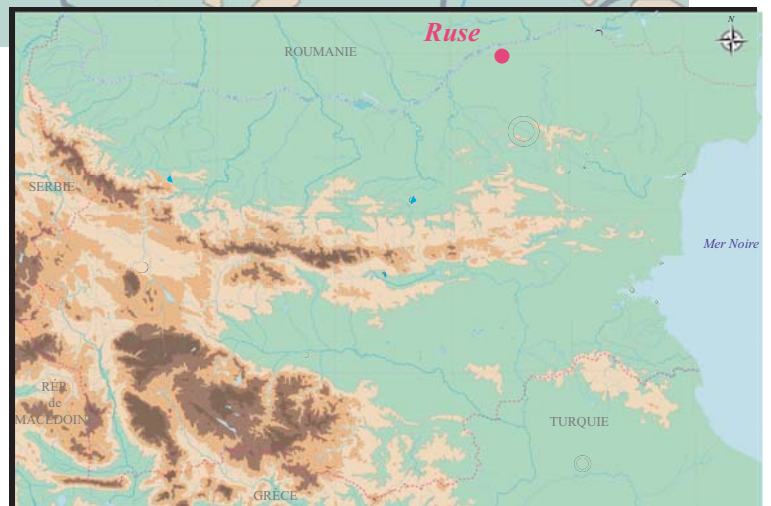
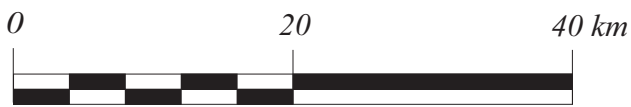
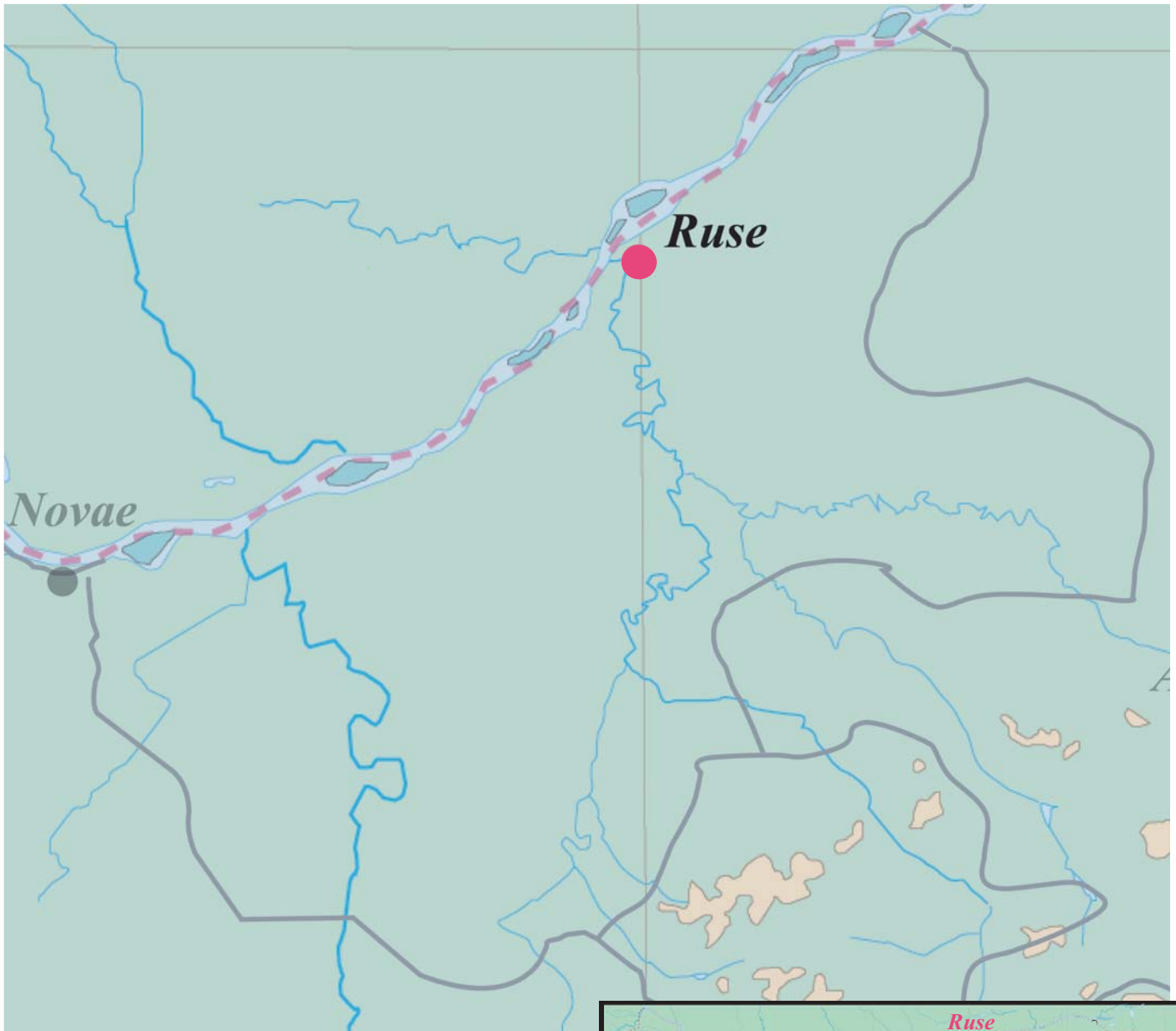
Planche 75

Région administrative de Razgrad

Site: Abritus

Diocèse de Thrace
Province de Mésie Inférieure

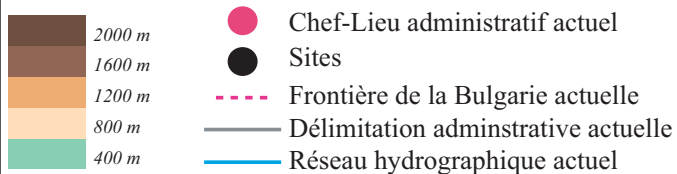
Notice n°15



Carte de la région administrative actuelle de Ruse

© Reveret Julia

Carte annexe 76
Région administrative de Ruse

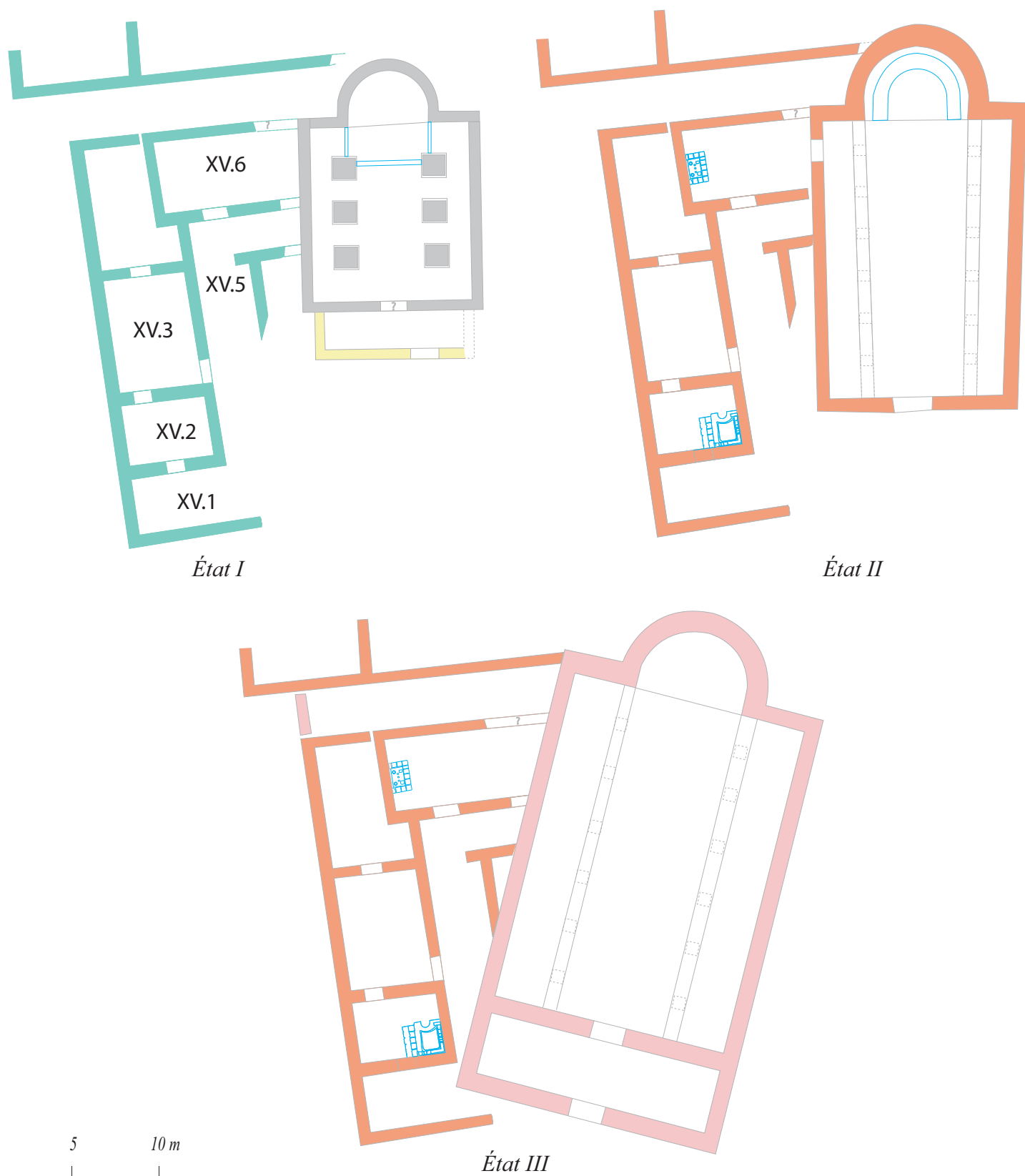


Diocèse de Thrace
Province de Mésie Inférieure

Notice n°16

Fig. 1 Plan au sol de l'église de Krivina (Iatrus?)

D'après le plan de T. Ivanov



Basilique *intra-muros* de Krivina (Iatrus?)

© Reveret Julia

- Maçonneries antérieures au déb. du V s.
- Maçonneries conservées du déb. du V^es. ? (état I)
- Maçonneries de la phase 2 et 3 de l'état I
- Maçonneries conservées de l'état II du milieu du V^es.
- Maçonneries conservées de l'état III: VI^e s.
- Aménagements liturgiques



Planche 76
Région administrative de Ruse

Site: Krivina
Diocèse de Thrace
Province de Mésie Inférieure

Notice n°16

Fig. 2 Vue des fouilles de 1958 de la basilique et de ses différents états successifs à l'Est
 Cliché NB de T. Ivanov, extrait d'Arheologija, 3, 1961, fig. 5, p. 23.




Fig. 3 Vue de l'autel de l'annexe nord-est de l'état II
 Cliché NB de H.-J. Gomolka, extrait d'Iatrus-Krivina, 1, 1979, pl. 9, fig. b.



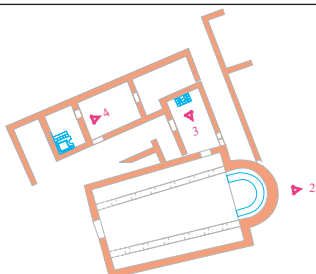
Fig. 4 Vue nord-est de la cuve baptismale
 Cliché NB de H.-J. Gomolka, extrait d'Iatrus-Krivina, 1, 1979, pl. 6.



Basilique *intra-muros* de Krivina (Iatrus?)

© Reveret Julia

État II

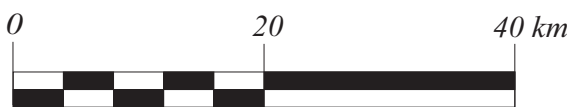


0 5 10 m

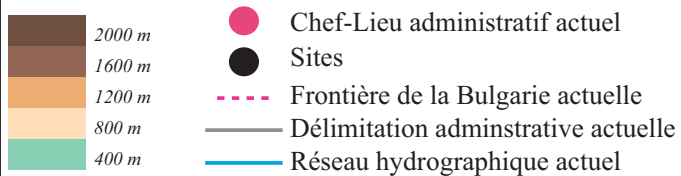
Planche 77
 Région administrative de Ruse

Site: Krivina
 Diocèse de Thrace
 Province de Mésie Inférieure

Notice n°16



Carte de la région administrative actuelle de Shumen



© Reveret Julia

Carte annexe 78
Région administrative de Shumen

Diocèse de Thrace
Province de Mésie Inférieure

Fig. 1 Vue aérienne de la ville de de la ville fortifiée de Shumen, prise par drone à partir du sud-est.

Cliché du blogueur *Metalingine*, extrait du site https://haiduk-tourist.blogspot.com/2018/10/blog-post_33.html



Fig. 2 Plan masse de la basilique *intra-muros* de Shumen

abs. d'échelle et d'orientation

D'après V. Antonova, extrait de N. Čaneva-Dečevska, *Rannohristijanska arhitektura...*, op. cit., fig. 11, p. 185.

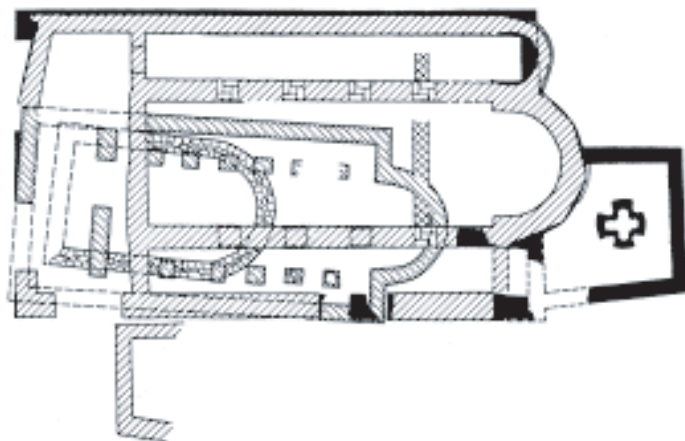
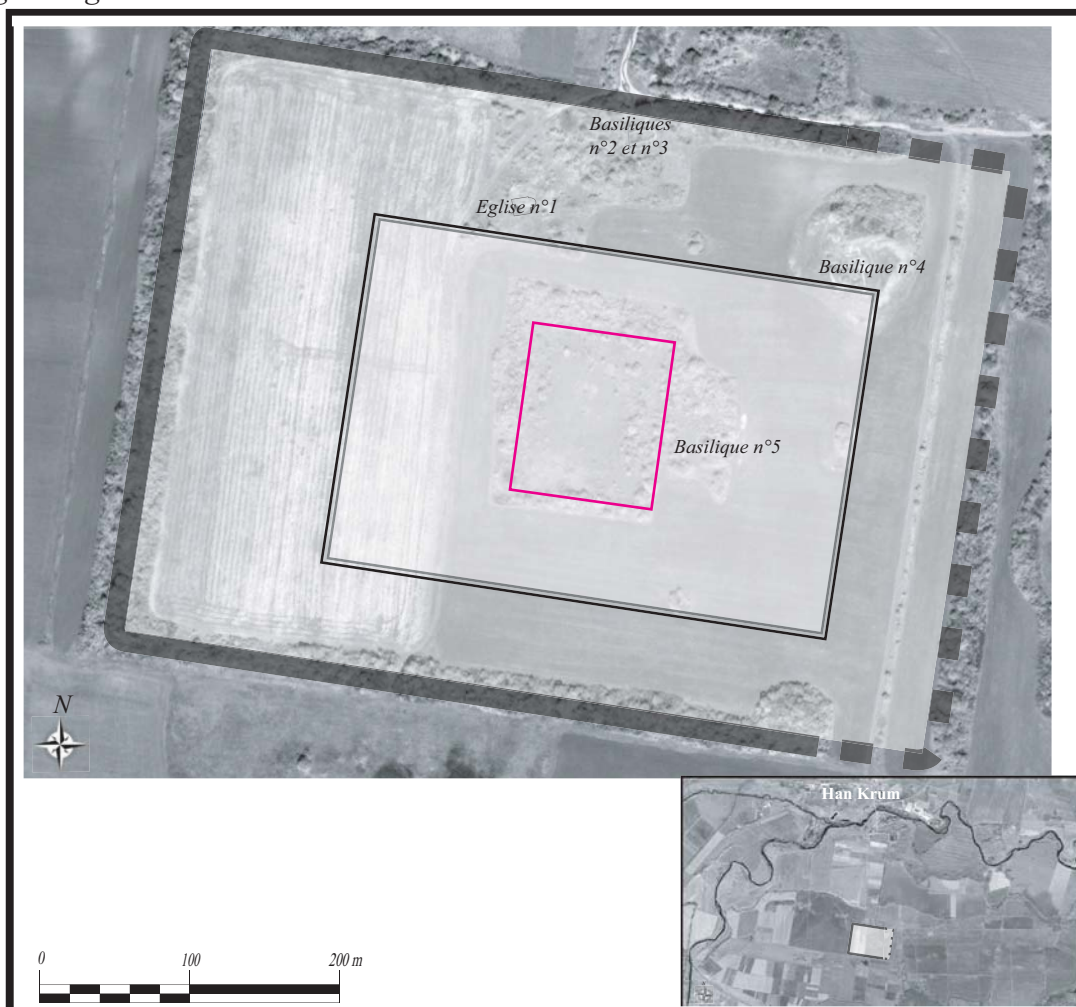


Fig. 3 Vue aérienne de la ville de Han Krum et de la forteresse médiévale

Extrait d'image Google Earth



Villes fortifiées de Shumen et de Han Krum

© Reveret Julia




-  *Remparts et fossé cerclant la ville fortifiée*
-  *Délimitation de la première enceinte de la ville fortifiée*
-  *Délimitation du centre par une seconde enceinte*



Planche 78

Région administrative de Shumen

Site: Shumen

Diocèse de Thrace

Province de Mésie Inférieure

Notice n°17

Fig. 1 Plan masse de la basilique Deli Dushka

D'après le plan de V. Ivanova (corrigé dans la longueur)

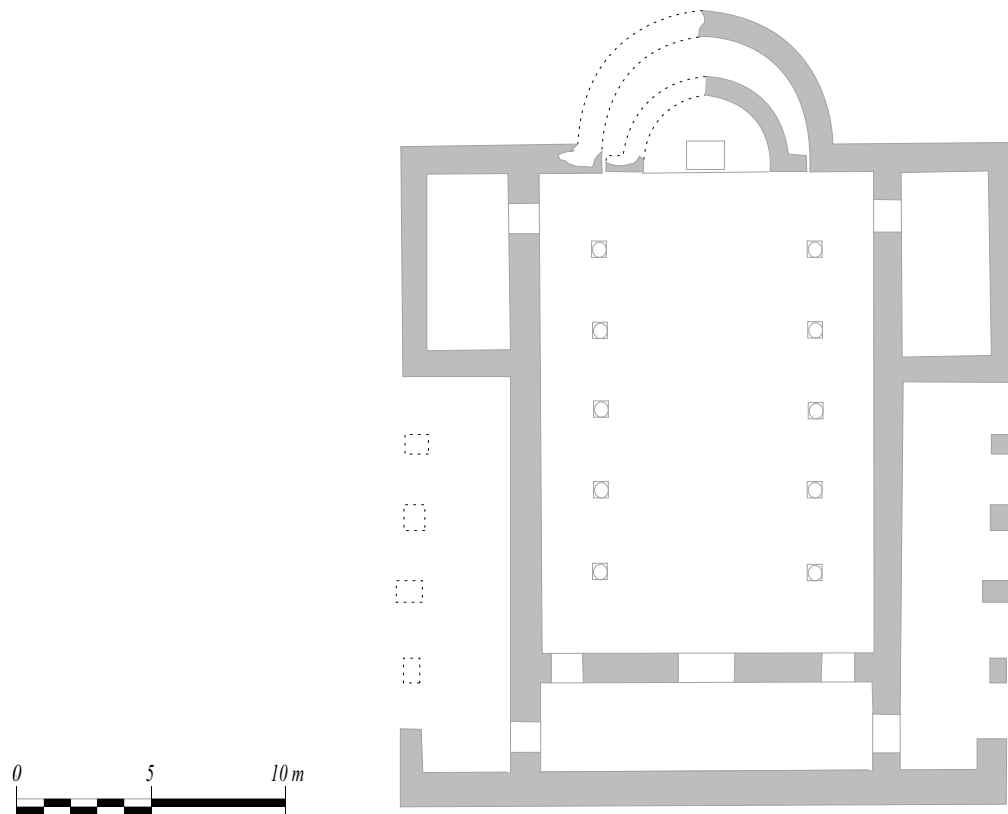


Fig. 2 Vue aérienne du centre palatin et de la basilique palatine de Pliska

abs. d'échelle

Cliché du blogueur Metalengine, extrait du site https://haiduk-tourist.blogspot.com/2018/10/blog-post_89.html, 2018.



Basiliques de Deli Dushka et palatine de Pliska

© Reveret Julia

■ Maçonneries conservées fin V^e s. - déb. VI^e s.

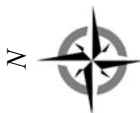


Planche 79

Région administrative de Shumen

Site: Deli Dushka et de Pliska

Diocèse de Thrace

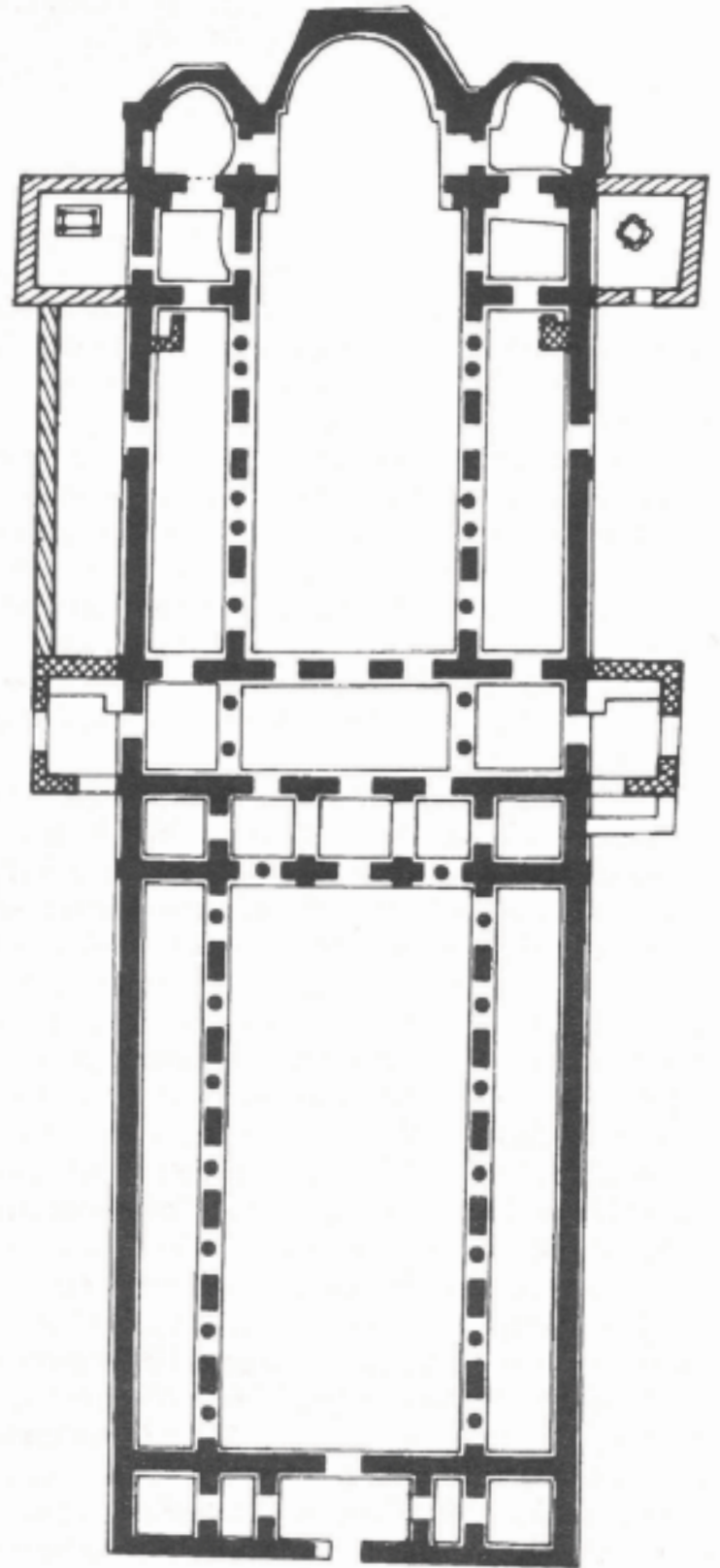
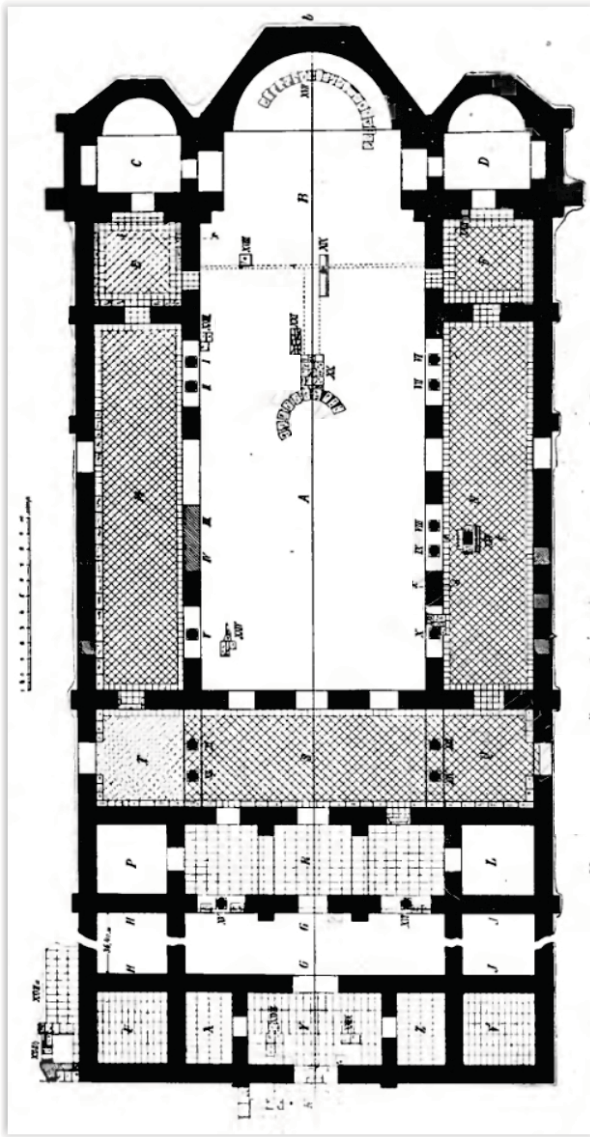
Province de Mésie inférieure

Notice n°17

Fig. 1 Plan masse de la Grande basilique de Pliska (fin IX^e-déb. X^e s.)

a- D'après K. Shkorpil, extrait d'*TRAIK*, 10, 2, 1905, pl. XXXIV.

b- Plan de P. Georgiev, extrait de *Pliska-Preslav*, 6, 1993, fig. 23, p. 61.



Grande basilique *extra-muros* de Pliska

© Reveret Julia

0 5 10 m



Planche 80
Région administrative de Shumen

Site: Pliska
Diocèse de Thrace
Province de Mésie Inférieure

Notice n°17

Fig. 1 Socle de l'ambon mis au jour *in situ*

a- Dessin de K. Shkorpil, extrait d'*TRAIK*, 10, 2, 1905, pl. XXXV, fig. 6.

b- Cliché NB de K. Shkorpil, *Ibid.*, pl. XXXVIII, fig. 2.

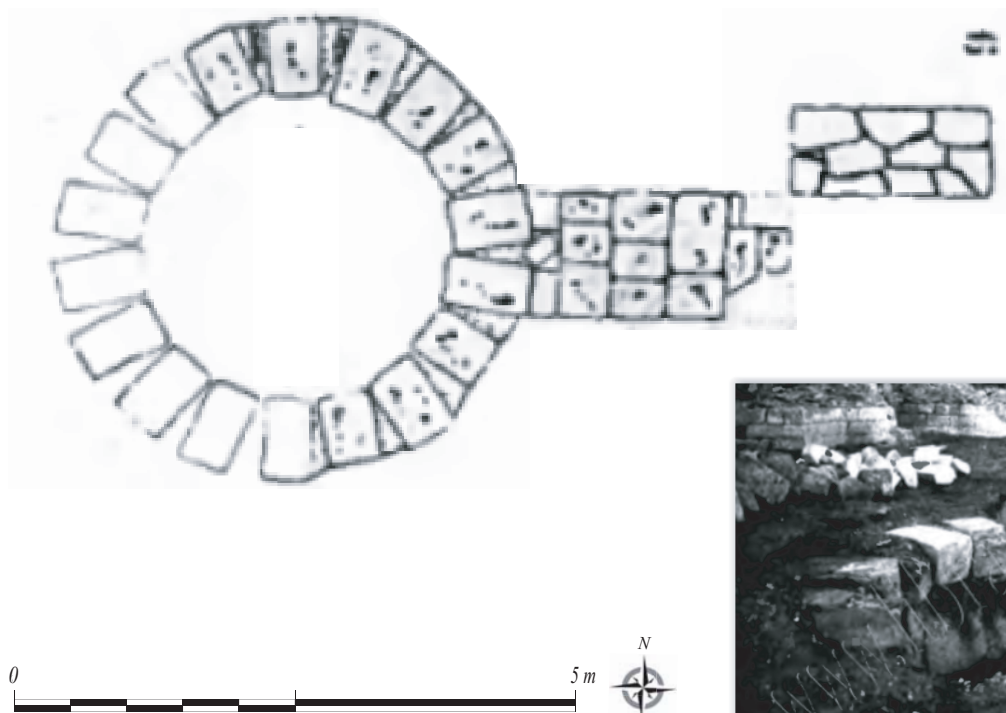


Fig. 2 Vue nord (?) de la cuve baptismale quadrilobée de la Grande basilique de Pliska (fin IX^e-début. X^e s.)

Cliché en NB de P. Georgiev, extrait de *Pliska-Preslav*, 6, 1993, fig. 32, p. 67.



Fig. 3 Vue sud (?) de la cuve baptismale quadrilobée de la Grande basilique de Pliska (fin IX^e-début. X^e s.)

Cliché en NB, auteur inconnu, extrait du site : <https://carare.naim.bg/pliska/plisbg3/BG018.html>



Grande basilique *extra-muros* de Pliska

© Reveret Julia



Planche 81

Région administrative de Shumen

Site: Pliska

Diocèse de Thrace

Province de Mésie Inférieure

Notice n°17

Fig. 1 Plateforme d'ambon, église *intra-muros* de Preslav
 Cliché NB de K. Mijatev, extrait de *Preslavkata keramika*, 1932,
 fig. 174, p. 98



Fig. 2 Vue ouest du socle de l'ambon mis au jour *in situ*
 dans l'église dite « ronde » de Preslav
 Cliché NB de K. Mijatev, extrait de *Krāglata cārkva v Preslav*, 1932,
 fig. 46, p. 34.



Fig. 3 Fragments d'une plateforme d'ambon mis au
 jour dans les remblais de l'église « ronde » de Preslav
 Cliché NB de K. Mijatev, extrait de *Krāglata cārkva v Preslav*,
 1932, fig. 19, p. 18.


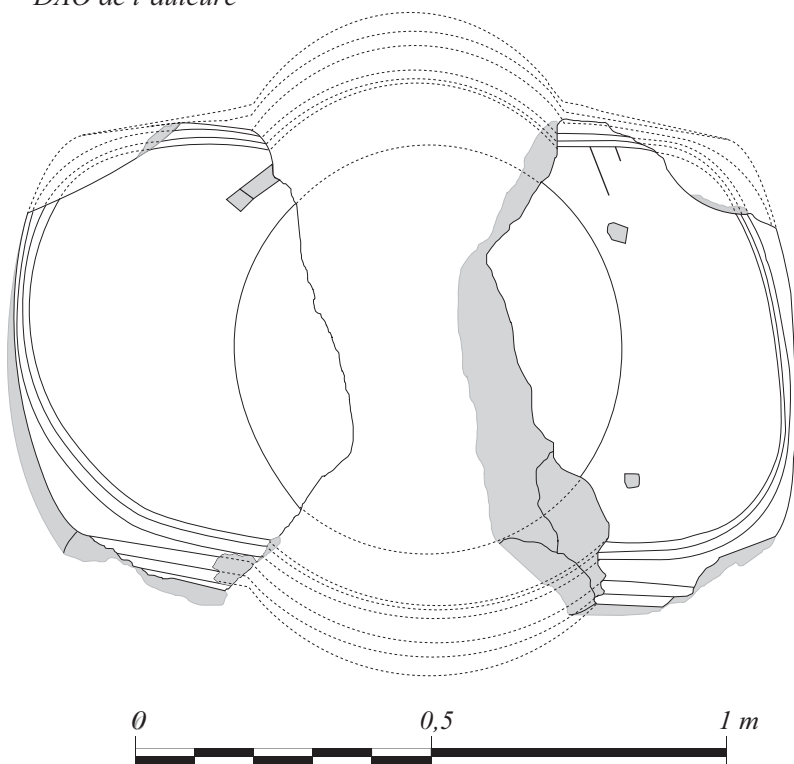


Fig. 4 Reconstitution de la plateforme de l'ambon retrou-
 vé dans l'église « ronde » de Preslav
 DAO de l'auteure



Éléments d'ambons mis au jour sur le site de Preslav

© Reveret Julia



Planche 82
 Région administrative de Shumen

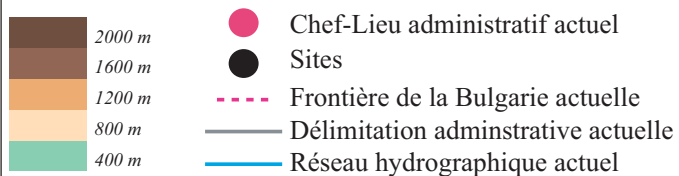
Site: Preslav
 Diocèse de Thrace
 Province de Mésie inférieure



Carte de la région administrative actuelle de Sliven

© Reveret Julia

Carte annexe 83
Région administrative de Sliven



Diocèse de Thrace
Province d'Hémimont

Notice n°18

Fig. 1 Vue satellite de la ville paléochrétienne de *Tzoidon*

Extrait de Google Earth, octobre 2008.





Fig. 2 Plan masse de la basilique de *Tzoidon* et de son baptistère

DAO de l'auteure



Basilique *intra-muros* de *Tzoidon* et son baptistère
(2nde moitié du V^e s. ou du déb. du VI^e s.)

© Reveret Julia

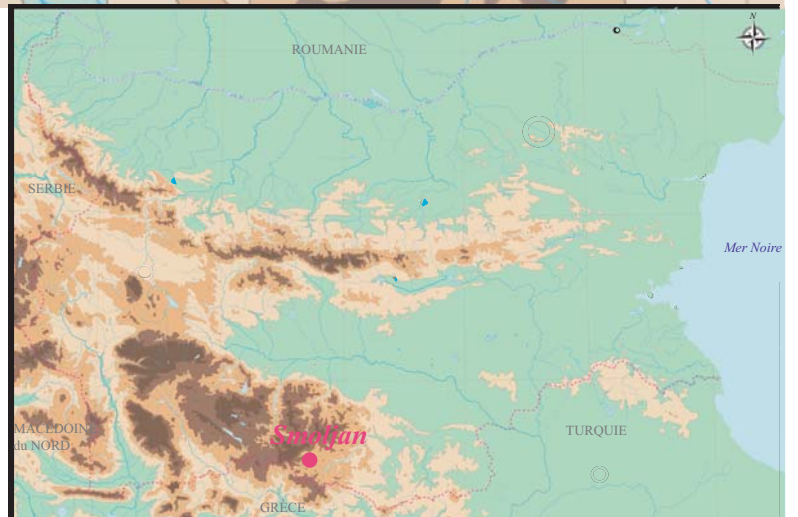
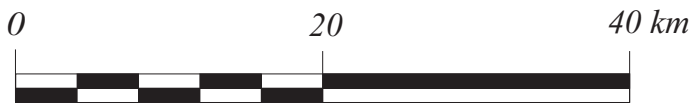
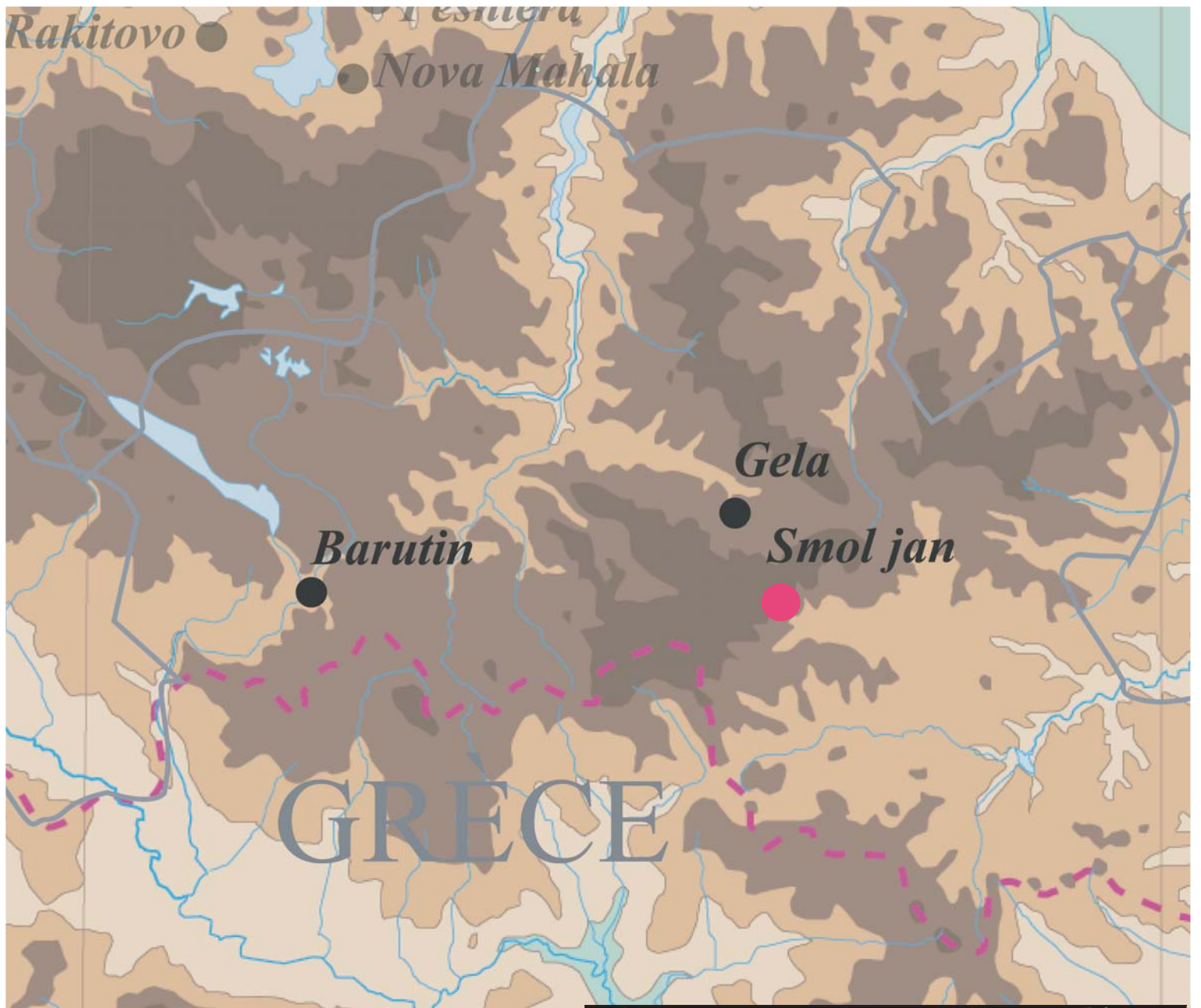
- État I : 2nde moitié du V^e s. -déb. VI^e s. ?
- État II: antérieur au VII^e s.



Planche 83
Région administrative de Sliven

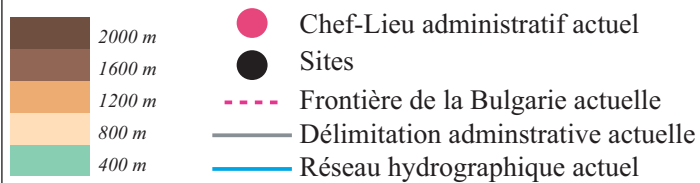
Site: *Tzoidon*
Diocèse de Thrace
Province d'Hémimont

Notice n°18



Carte de la région administrative actuelle de Smoljan

© Reveret Julia



Carte annexe 84
Région administrative de Smoljan

Diocèse de Thrace
Province de Rhodope

Notice n°19

Fig. 1 Vue sud en contre-plongée de la basilique restaurée de Gela

Cliché d'auteur et de source inc., 2018



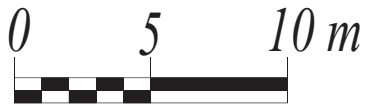
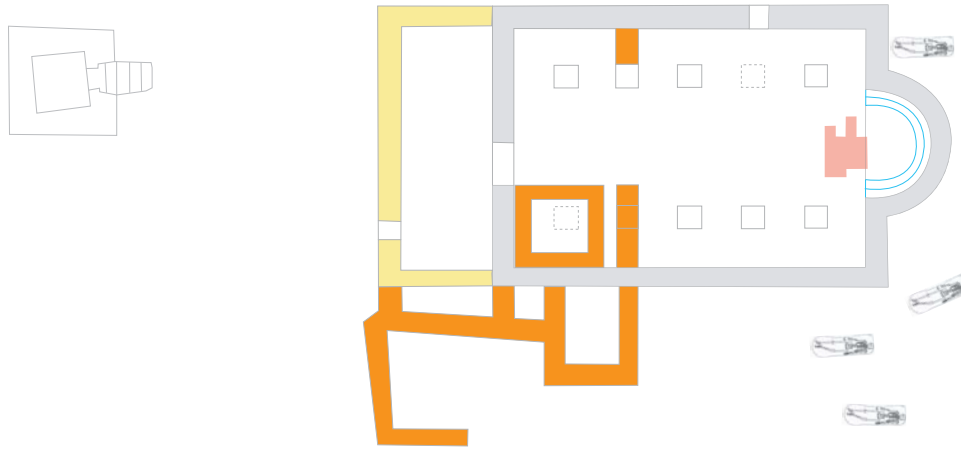
Fig. 2 Vue est de la basilique restaurée de Gela

Cliché d'auteur inc., extrait du site <https://gosti-gela.com/ранновизантийска-базилика-село-гела/>, 2018.



Fig. 3 Plan masse de la basilique de Barutin

D'après N. Damjanov



Basiliques de Gela et de Barutin

© Reveret Julia

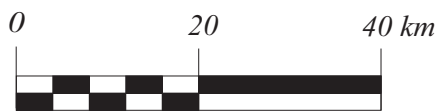
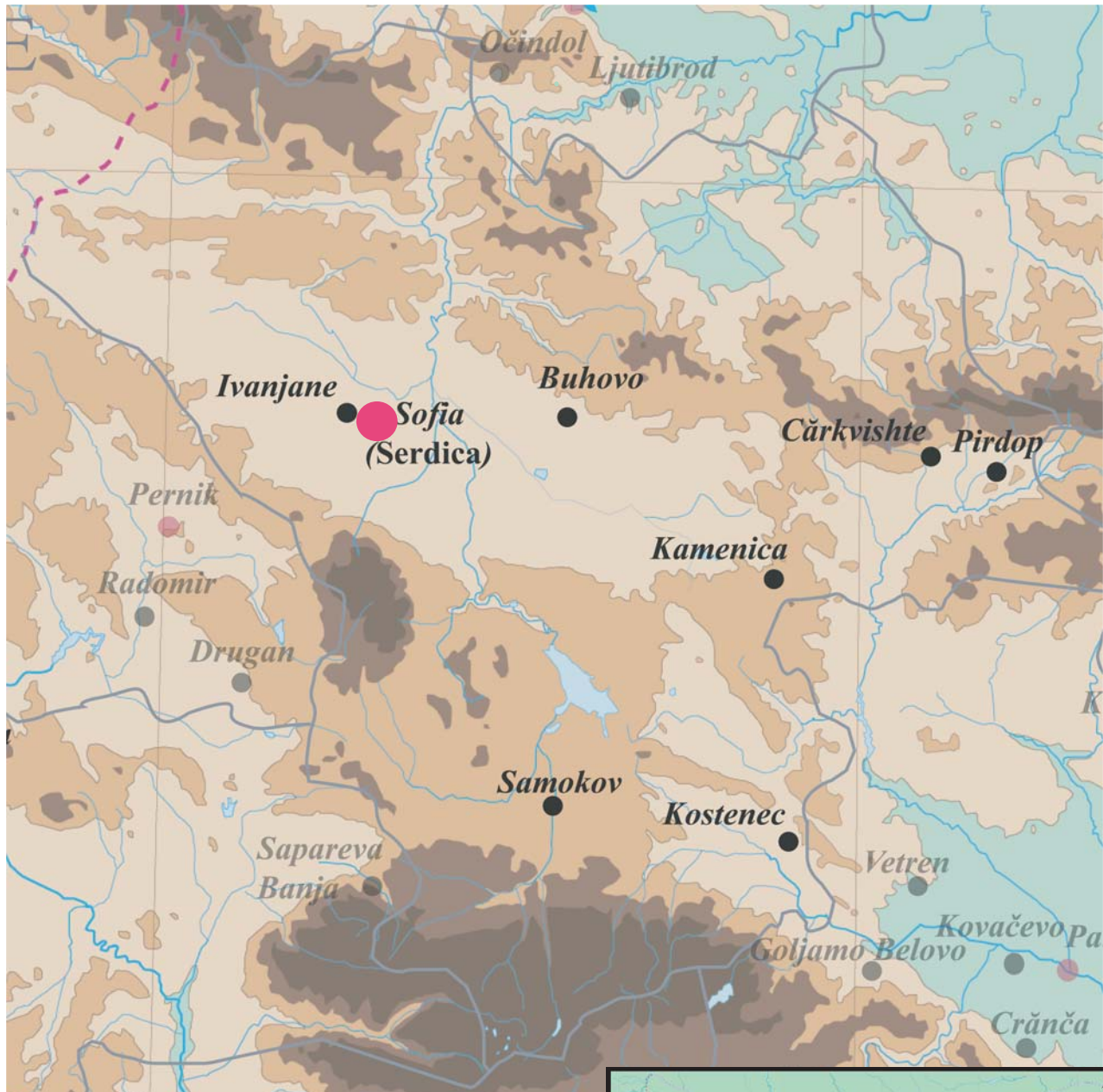
- Maçonneries conservées état I (fin IV^e s. ?)
- Maçonneries de l'état II (V^e-VI^e s. ?)
- Maçonneries de l'état III (V^e-VI^e s. ?)
- Aménagements liturgiques
- Pavement en carreaux de terre cuite



Planche 84
Région administrative de Smoljan

Site: Gela et Barutin
Diocèse de Thrace
Province de Rhodope

Notice n°19



Carte de la région administrative actuelle de Sofia

© Reveret Julia

Planche 85

Région administrative de Sofia

- 2000 m
- 1600 m
- 1200 m
- 800 m
- 400 m
- Chef-Lieu administratif actuel
- Sites
- Frontière de la Bulgarie actuelle
- Délimitation administrative actuelle
- Réseau hydrographique actuel



Diocèse de Dacie méditerranéenne

Notice n°20

Fig. 1 Vue est de l'église actuelle de St-Georges de Sofia

Cliché de l'auteur, février 2006




Fig. 2 Plan masse de l'église Saint-Georges de Sofia

D'après T. Ivanov et S. Bobshev, extrait de *Serdica*, t. I, 1964, tabl. III.
Abs. d'échelle

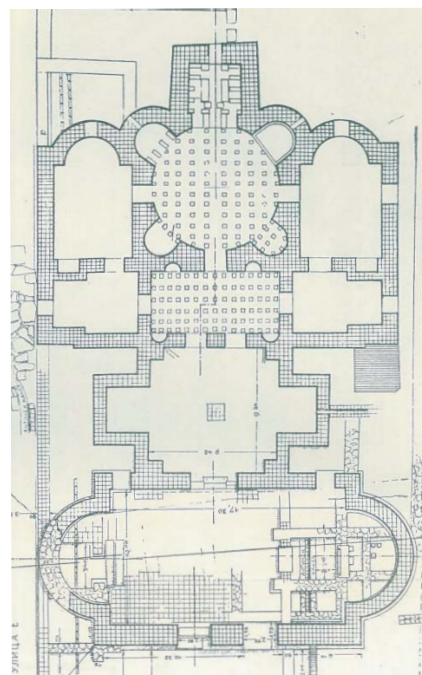


Fig. 3 Vue est du mausolée de Lozenec, dans son état actuel

Cliché de K. Simeonova, extrait du site touristique:

<https://opoznai.bg/view/kasnoantichen-mavzolei-sofiia>. 2015



Église Saint-Georges de *Serdica* (Sofia) et mausolée de Lozenec

© Reveret Julia

Planche 85

Région administrative de Sofia

Site: *Serdica*

Diocèse de Dacie méditerranéenne

Notice n°20

Fig. 1 Plan masse de l'état I de la basilique
Plan de S. Bojadzhiev et al., extrait de The Early Christian Church of St. Sophia, fig. 17, p. 135




Fig. 3 Plan masse de la basilique Sainte-Sophie
Plan de B. Filov, extrait de Sofijskata carkva Sv. Sofia, 1913, pl. IX



Fig. 2 Pavement en mosaïque de l'espace absidial de l'état I, fin IV^e s.

*Musée archeologique et Institut de Sofia, n°inv. 451.
 Cliché de l'auteur, 2011.*



Fig. 4 Vue sud-est de la basilique Sainte-Sophie de Sofia en 1913
B. Filov, Sofijskata carkva Sv. Sofia, 1913. Abs. de n° de planche



Fig. 5 Vue aérienne par drone de la basilique Sainte-Sophie
Cliché d'Alexandër Dishkov, extrait de www.sdron.alle.bg



Basilique *extra-muros* Sainte-Sophie de *Serdica* (Sofia)

© Reveret Julia

Planche 86

Région administrative de Sofia



Site: *Serdica*

Diocèse de Dacie méditerranéenne

Notice n°20

Fig. 1 Cuve baptismale centrale de l'église *extra-muros* n°1 de *Serdica*

Cliché NB de M. Stančeva, extrait de G. Gersimov(éd.), *Serdica, I*, fig. 8, p. 165.



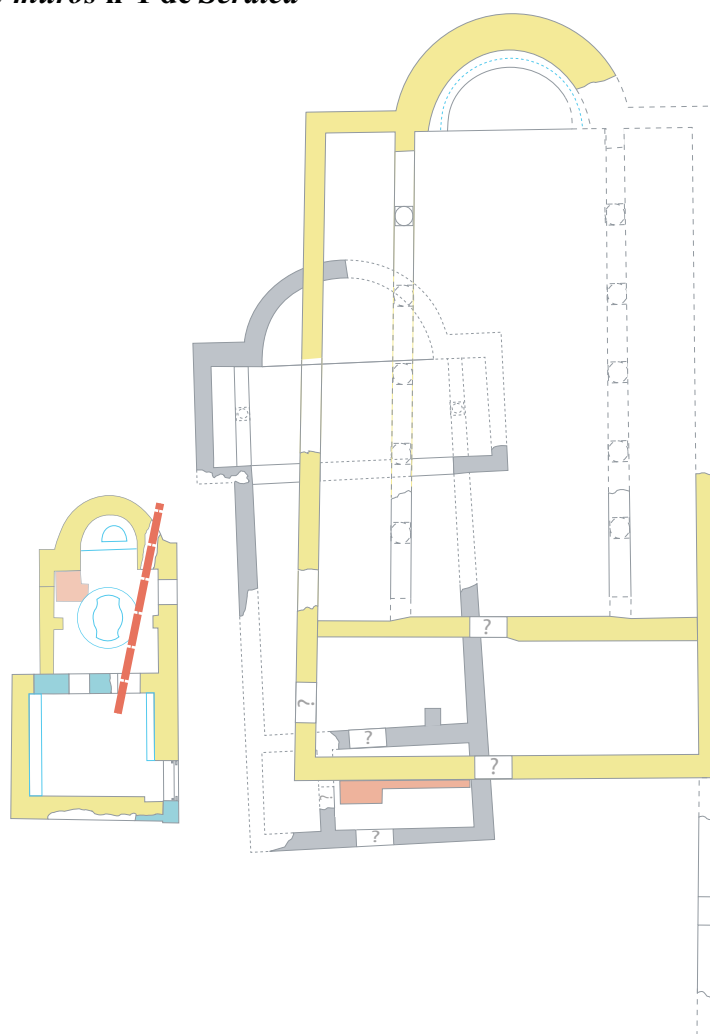
Fig. 2 Vue sud-ouest de la 2nde cuve baptismale de l'église *extra-muros* n°1 de *Serdica*

Cliché NB de M. Stančeva, extrait de G. Gersimov(éd.), *Serdica, I*, fig. 9, p. 166.



Fig. 3 Plan au sol de l'église *extra-muros* n°1 de *Serdica*

D'après le plan de M. Stančeva



Basilique *extra-muros* n°1 près de la porte est de *Serdica* (Sofia)

© Reveret Julia

- Maçonneries en *opus testaceum* de période indéterminée
- Etat 0 IV^e s. (?)
- Etat I V^e s. (?)
- Pavements en carreaux de terre cuite
- Installations liturgiques
- Canalisations modernes



Planche 87

Région administrative de Sofia

Site: *Serdica*

Diocèse de Dacie méditerranéenne

Notice n°20

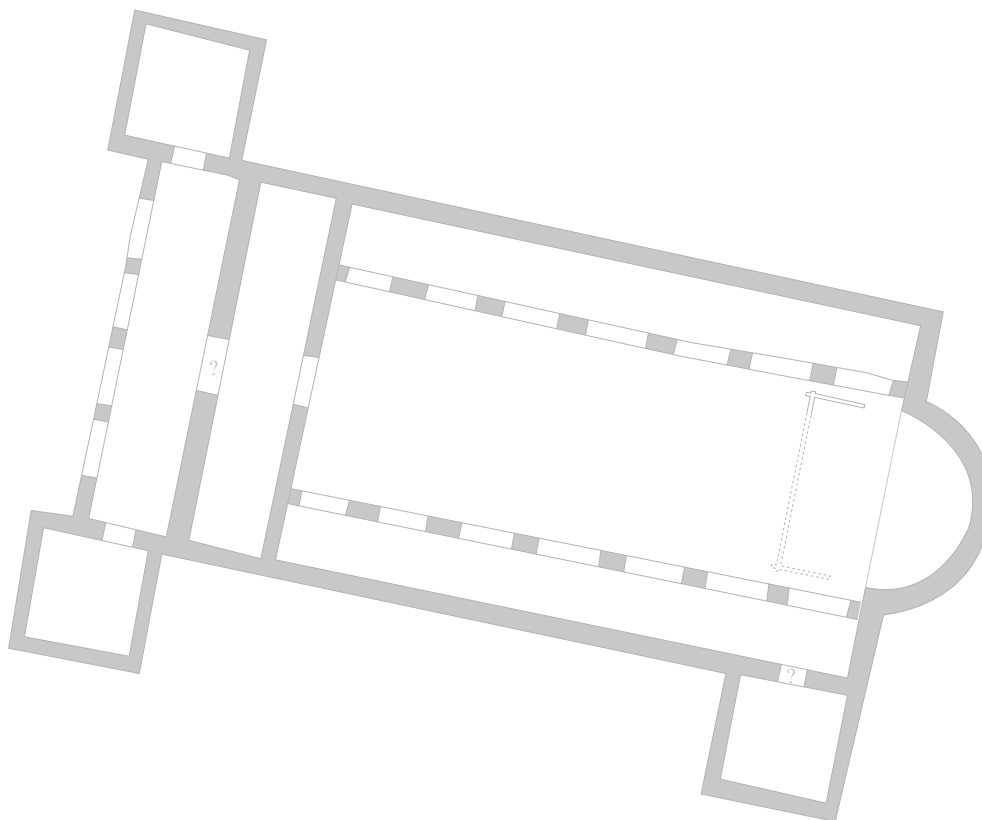
Fig. 1 Vue aérienne de la basilique de Buhovo

Cliché de S. Gorjanova et V. Todorov, extrait d'AOR, 2017, fig. 1



Fig. 2 Plan masse de la basilique de Buhovo

D'après S. Gorjanova et V. Todorov



Basilique de Buhovo

© Reveret Julia

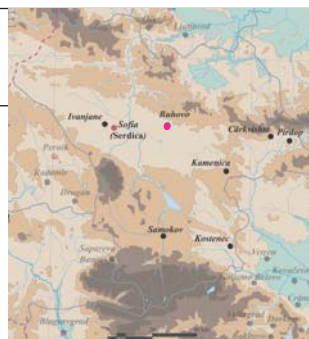


Planche 88
Région administrative de Sofia

Site: Buhovo
Diocèse de Dacie
méditerranéenne

Notice n°20

■ Maçonneries de la fin du V^e. ?

Fig. 1 Plan au sol de l'église n°1 d'Ivanjane
 Plan de V. Ivanova, extrait d'IAI, 8, 1934,
 fig. 144, p. 220




Fig. 2 Plan masse de l'église n°2 d'Ivanjane
 D'après V. Ivanova, mis à l'échelle.

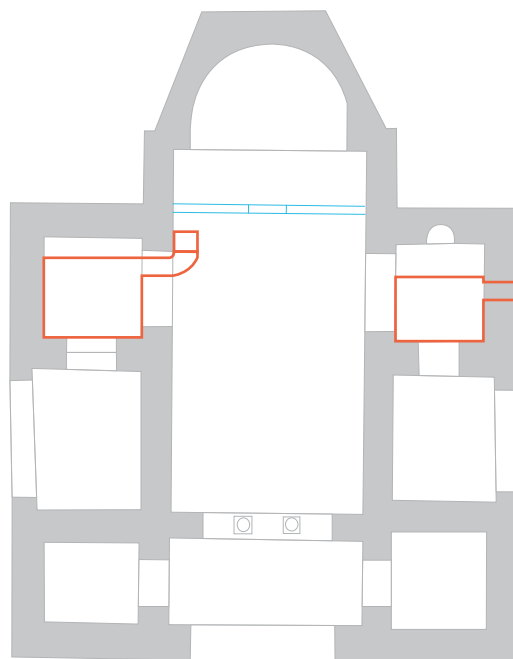


Fig. 3 Vue du passage voûté de la chambre funéraire nord-est de l'église n°2 d'Ivanjane
 Cliché NB de S. Bojadzhiev, extrait d'Arheologija,
 fig. 6, p. 13.



Fig. 4 Vue des éléments sculptés mis au jour au cours des fouilles de 1925 de l'église n°2 d'Ivanjane
 Cliché NB de V. Ivanova, extrait d'IAI, 8, 1934, fig. 148, p. 226



Églises d'Ivanjane

© Reveret Julia

- Maçonneries de la fin du V^s. ?
- Proposition de reconstitution des aménagements liturgiques
- Proposition de reconstitution des aménagements en sous-sol

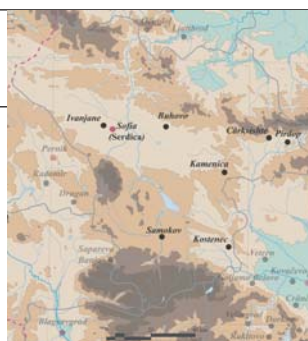
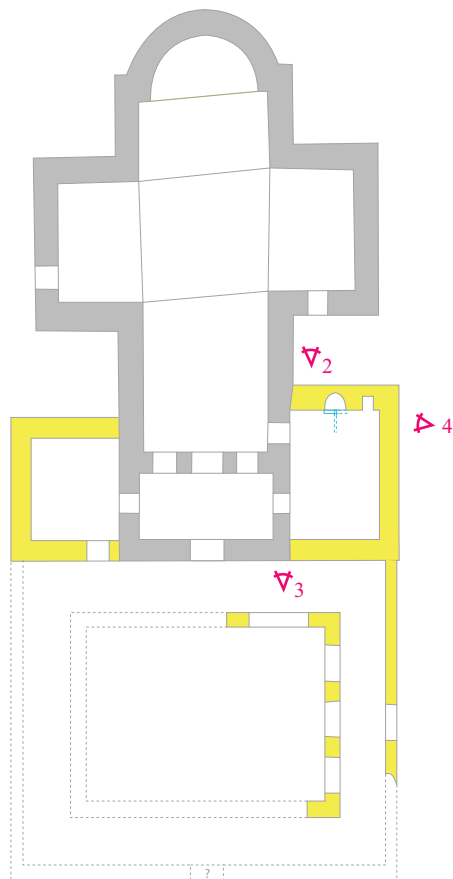


Planche 89
 Région administrative de Sofia

Site: Ivanjane
 Diocèse de Dacie méditerranéenne

Notice n°20

Fig. 1 Plan masse de l'église de Klisse Koj
D'après le plan de P. Mutafčiev, mis à l'échelle.



0 5 10 m

Fig. 3 Vue des maçonneries sud du narthex et des accès vers l'annexe sud.
Cliché en NB de P. Mutafčiev, IBAI, 1915, fig. 65, p. 92.



Fig. 2 Vue des maçonneries du bras sud du transept depuis l'Ouest.
Cliché en NB de P. Mutafčiev, IBAI, 1915, fig. 61, p. 88.



Fig. 4 Vue sud-est de l'annexe sud.
Cliché en NB de P. Mutafčiev, IBAI, 1915, fig. 63, p. 90.



Église de Klisse Koj, Cărkvichte

© Reveret Julia

- Maçonneries de la fin du V s. ?
- Maçonneries postérieures à la fin du V^es.
- Aménagements liturgiques

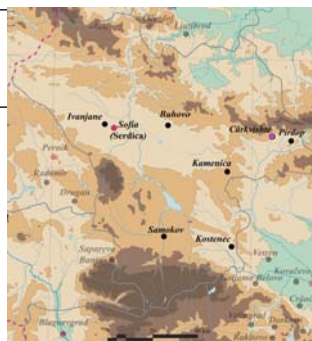


Planche 90
Région administrative de Sofia

Site: Cărkvichte
Diocèse de Dacie méditerranéenne

Notice n°20

Fig. 1 Plan masse de la basilique de Pirdop
 D'après le plan de P. Mutafčiev, extrait d'IBAI, 5, 1915, pl. I

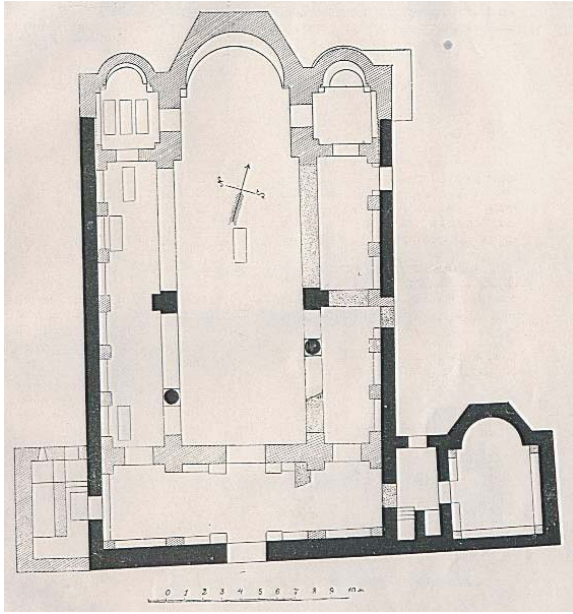


Fig. 2 Plan reconstitué de la basilique de Pirdop
 D'après le plan de P. Mutafčiev, extrait d'IBAI, 5, 1915, pl. II

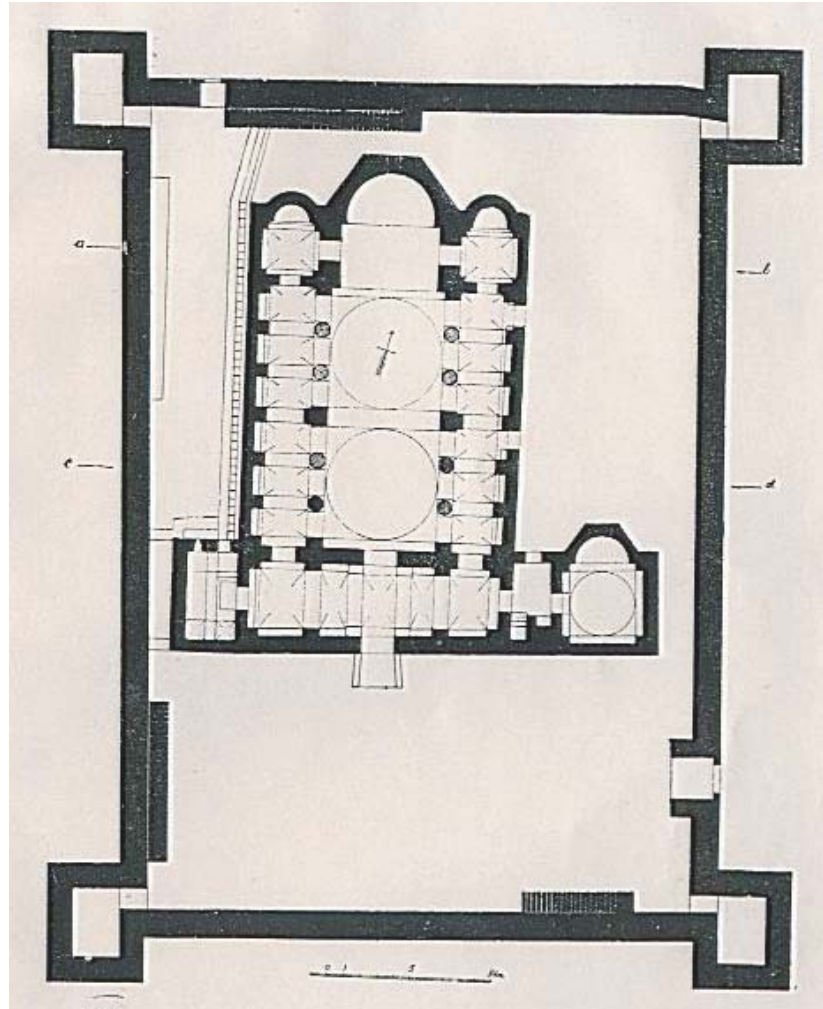



Fig. 3 Vue nord-est des vestiges de la basilique d'Elen
 Cliché d'auteur inc., extrait du site <https://svetimesta.com>



Fig. 4 Reconstitution de l'ambon à un accès de Pirdop,
 d'après K. Shkorpil.
 Abs. d'échelle. Archives BAN, K. Shkorpil, F 165k, A 535, l. 3



Basilique d'Elen de Pirdop

© Reveret Julia

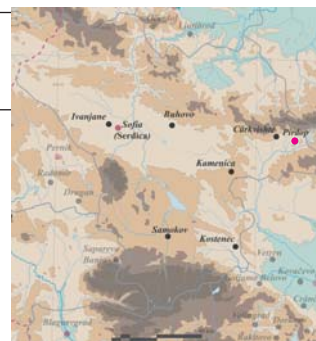


Planche 91
 Région administrative de Sofia

Site: Pirdop
 Diocèse de Thrace,
 Province de Thrace

Notice n°20

Fig. 1 Plan masse de l'église *extra-muros* de Belčín
 Dessin de V. Hadzhiangelov, extrait d'AOR, 2013, fig. 2, p. 298.
 Mis à l'échelle et orienté

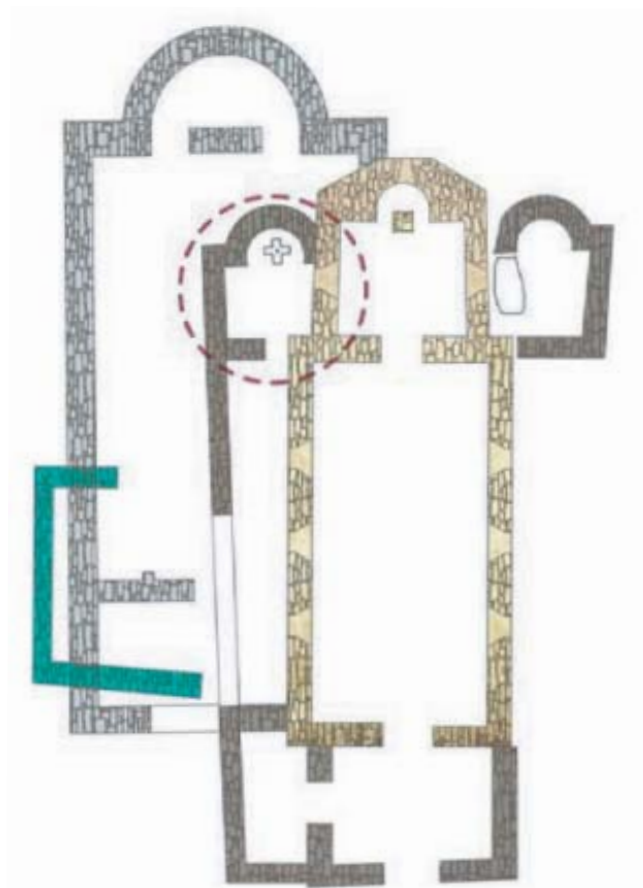


Fig. 3 Vue ouest de l'église médiévale après la restauration de 2009.

Cliché NB de V. Hadzhiangelov, extrait d'AOR, 2010, fig. 3, p. 365.



Fig. 2 Plan masse de l'église *extra-muros* de Belčín et hypothèse de reconstitution du plan de l'état II.

Dao de l'auteur effectué à partir du dessin de V. Hadzhiangelov, Mis à l'échelle et orienté

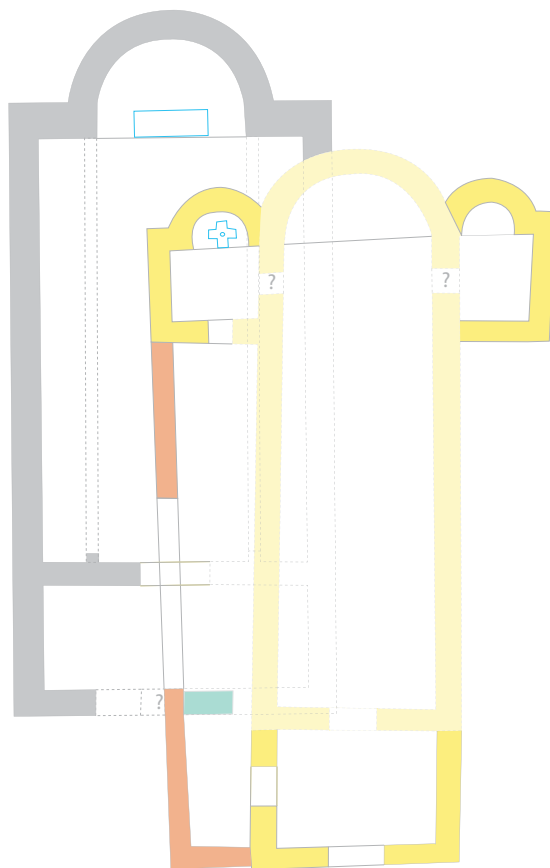


Fig. 4 Vue nord-est de l'église après la restauration de 2013.

Cliché d'auteur inconnu,

extrait de: <https://www.otivam.bg/destination/tsari-mali-grad/28>



Basilique *extra-muros* de Belčín

© Reveret Julia

- Maçonneries primitives conservées (fin du IV^e-déb. du V^e s. ?)
- Maçonneries conservées de l'état II, V^e-VI^e s. (?)
- Maçonneries hypothétiques de l'état II .
- Maçonneries conservées postérieures à l'état II
- Aménagements liturgiques



Planche 92

Région administrative de Sofia

Site: Belčín

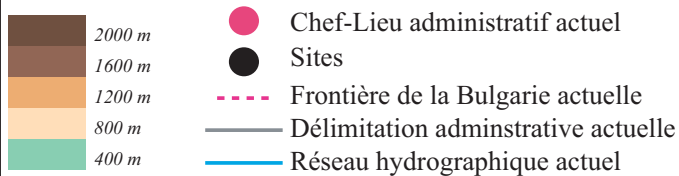
Diocèse de Dacie
 Province de Dacie méditerranéenne

Notice n°20



Carte de la région administrative actuelle de Stara Zagora

© Reveret Julia



Carte annexe 93
Région administrative de Stara Zagora

Diocèse de Thrace
Province de Thrace

Notice n°21

Fig. 1 Plan masse des basiliques de Trite Čučura près d'Augusta Traiana (Stara Zagora)

D'après les plans de H. Bujukliev

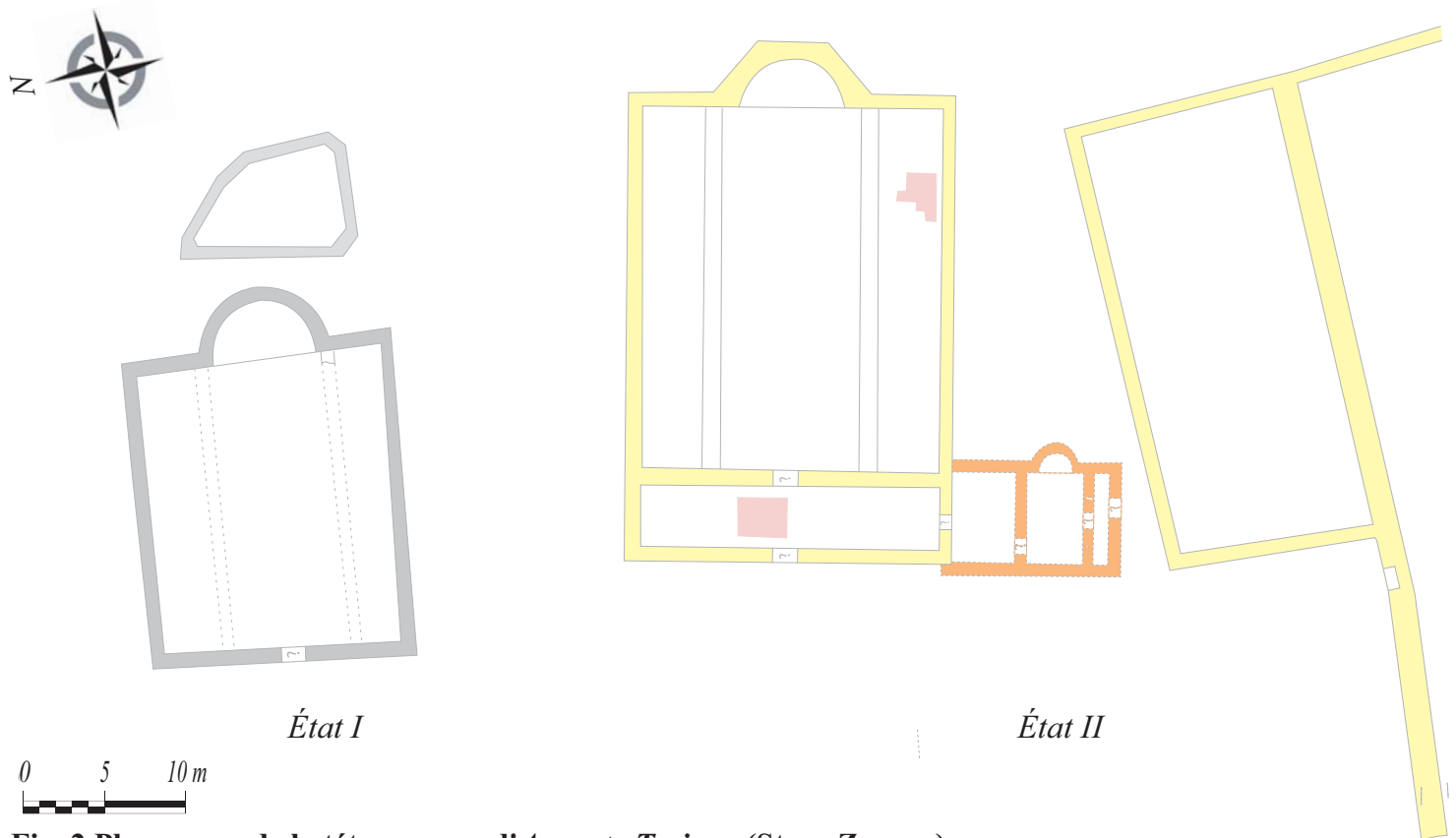
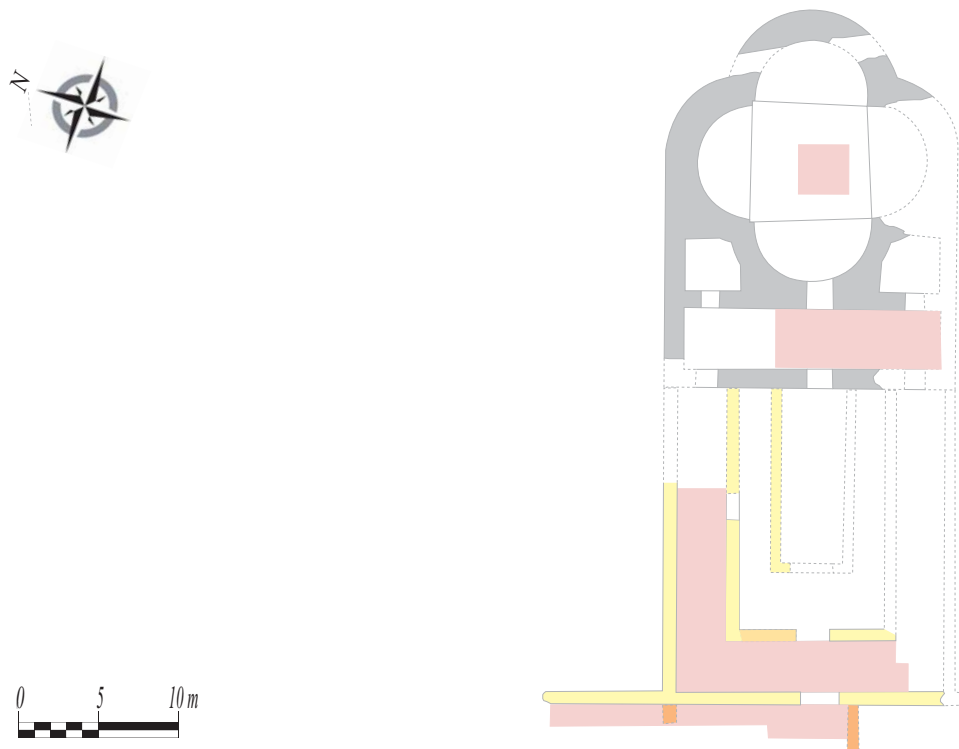


Fig. 2 Plan masse de la tétraconque d'Augusta Traiana (Stara Zagora)

D'après les plans de H. Bujukliev



Basiliques de Trite Čučura et d'Augusta Traiana (Stara Zagora)

© Reveret Julia

- Maçonneries de la fin IV^e s. - du déb. du V^e s.
- Maçonneries de la fin du V^e s. - du déb. du VI^e s.
- Maçonneries datées entre le déb. du VI^e s. et le VII^e s.

Pavements conservés *in situ*:

- en terre cuite



Planche 93
Région admin. de Stara Zagora

Site: Stara Zagora
Diocèse de Thrace
Province de Thrace

Notice n°21

Fig. 1 Plan masse de la basilique de Krän

D'après le plan de G. Tabakova-Čanova, T. Ovčarov

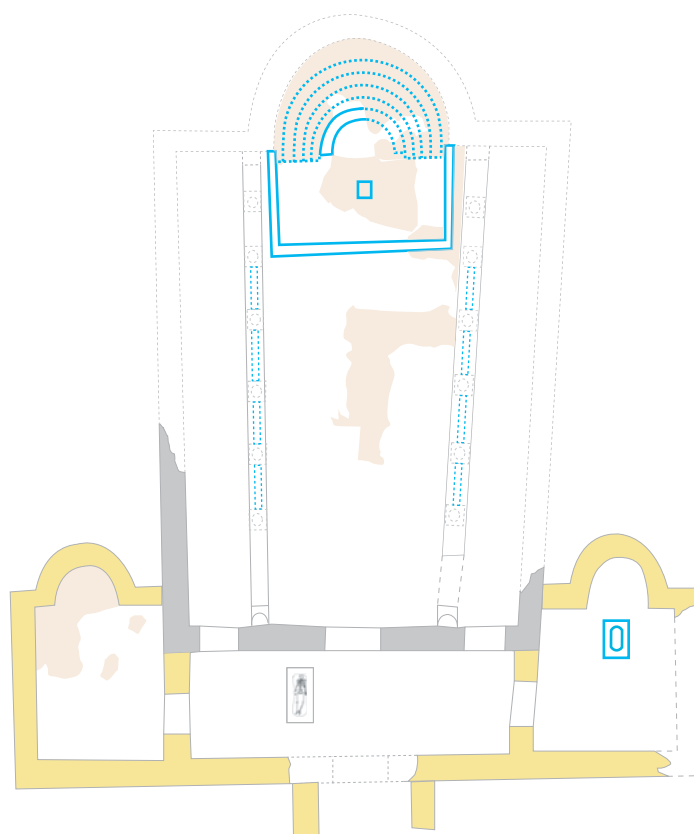


Fig. 2 Vue générale de la basilique de Krän, à partir de l'ouest.

Cliché en NB de G. Tabakova-Čanova, T. Ovčarov, extrait d'Arheologija, 3, 1975, fig. 2, p. 44.



Fig. 3 Vue de la cuve baptismale de la basilique de Krän

Cliché en NB de G. Tabakova-Čanova, T. Ovčarov, extrait d'Arheologija, 3, 1975, fig. 4, p. 46.



Basilique de Krän

© Reveret Julia

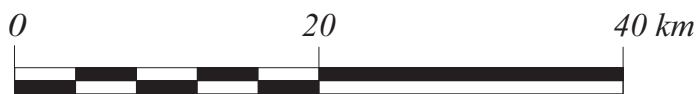
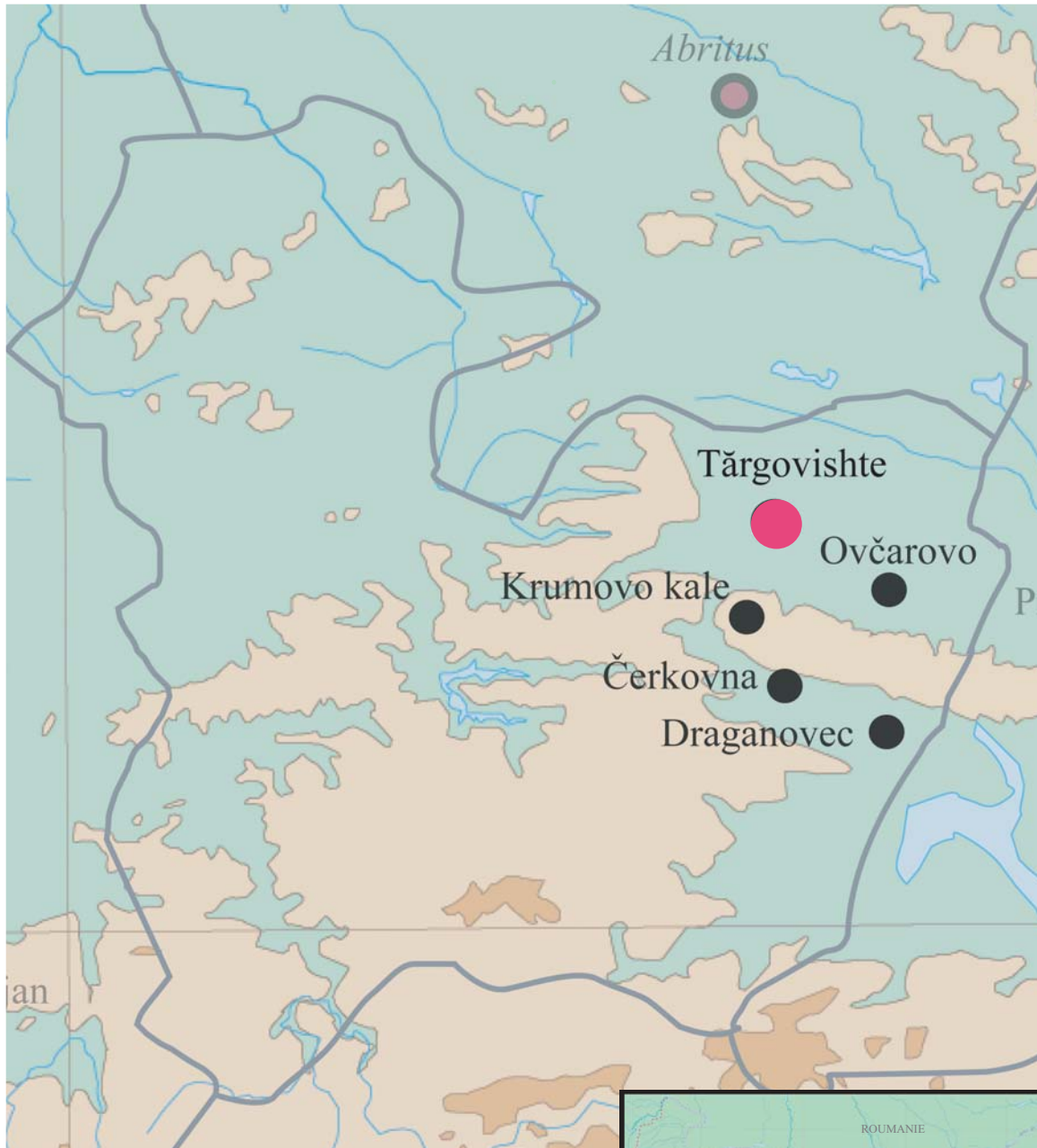
- État I fin du IV^e-déb. du V^e s.
- État II postérieur aumilieu du V^e s.
- Résidus de mortier de tuileau du pavement
- Aménagements liturgiques
- Sépultures



Planche 94
Région admin. de Stara Zagora

Site: Krän
Diocèse de Thrace
Province de Thrace

Notice n°21



Carte de la région administrative actuelle de Tărgovishte

© Reveret Julia

- | | |
|--|--|
| <ul style="list-style-type: none"> 2000 m 1600 m 1200 m 800 m 400 m | <ul style="list-style-type: none"> Chef-Lieu administratif actuel Sites Frontière de la Bulgarie actuelle Délimitation administrative actuelle Réseau hydrographique actuel |
|--|--|



Planche 95

Région administrative de Tărgovishte

Diocèse de Thrace,
Province de Mésie Inférieure

Notice n°22

Fig. 1 Plan de l'ensemble des secteurs fouillés par A. Konakliev

Dessin d'A. Konakliev, extrait d'AOR, 2013, fig. 1, p. 415.

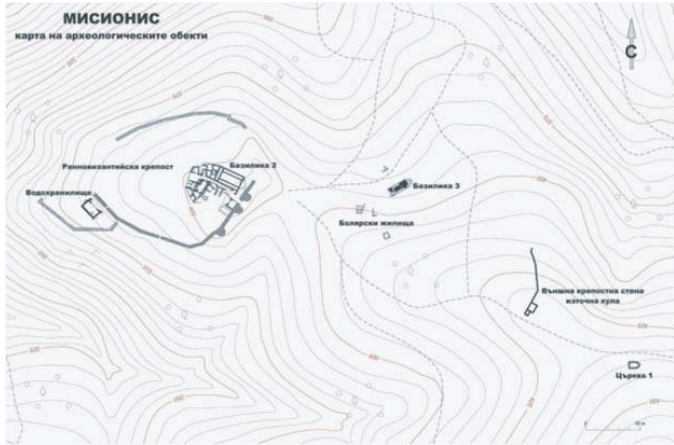


Fig. 2 Vue aérienne du site et localisation des églises mises au jour

Extrait de Google earth



Fig. 3 Plan masse de l'église n°1

D'après le plan de D. Ovčarov


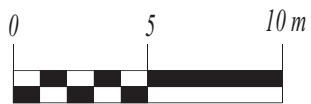


Fig. 4 Vue sud-ouest du sanctuaire et du négatif du temple.

Cliché NB de D. Ovčarov, extrait d'Arheologija, 3, 1970, fig. 3, p. 19.



Basilique extra-muros n°1 de Krumovo kale

© Reveret Julia

Planche 95
Région adm. de Tărgovishte

- Maçonneries conservées post. au milieu du VI^e s.
- Aménagements liturgiques



Site: Krumovo kale
Diocèse de Thrace
Province de Mésie Inférieure

Notice n°22

Fig. 1 Vue aérienne des vestiges de la zone *intra-muros* de la ville de Krumovo kale.

Cliché extrait d'<https://www.flashnews.bg/arheologat-prof-ovcharov-pred-fn-shte-prevarna-misionis-v-noviya-perperikon/>




Fig. 3 Vue en contre-plongée de la cuve baptismale de la basilique *intra-muros* n°2 à partir de l'est.

Cliché de N. Ovčarov, extrait d' <https://trud.bg/мисионис-градът-на-апостол-андрей-пър/>



Fig. 4 Vue est des vestiges du *synthronon* et de la base de l'autel de la basilique *intra-muros* n°2.

Clichés de D. Ovčarov, extrait d'Arheologija, 18-3, 1976, a- fig. 11, p. 28; b- fig. 13, p. 30.

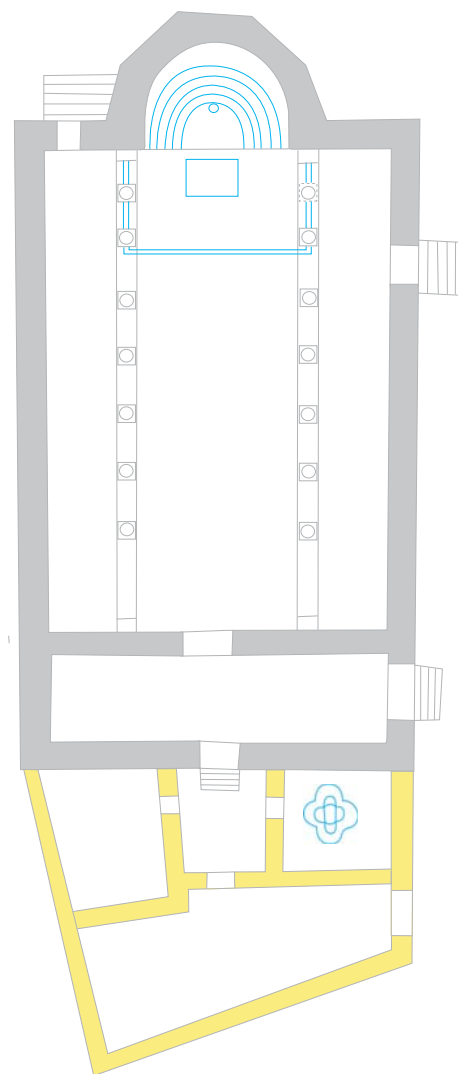


a.



b.

Fig. 2 Plan masse de la basilique de Krumovo kale
D'après D. Ovčarov, plan modifié et remis à l'échelle à partir de vues satellites.



0 5 10 m

Basilique *intra-muros* n°2 de Krumovo kale

© Reveret Julia

Planche 96
Région adm. de Tărgoviște

- Maçonneries conservées état II (VI^e s.?)
- Maçonneries de l'état III (postérieure au VI^e s.)
- Aménagements liturgiques



Site: Krumovo kale
Diocèse de Thrace
Province de Mésie Inférieure

Notice n°22

Fig. 1 Reconstitution virtuelle 3D de la basilique n° 3

abs. d'échelle et d'orientation

auteur inc., présentée lors de la conférence de Zhagdalen Zhečeva (Directrice régionale du musée de Tărgoviște),



Fig. 2 Vue ouest de l'autel avant (a) et après (b) restauration de la basilique n°3 de Krumovo kale

Cliché du blogueur metalengine , extrait du site : http://haiduk-tourist.blogspot.com/2016/04/blog-post_53.html




a.



b.

Fig. 3 Plan de la basilique de Draganovec

Plan de K. Popkonstantinov, extrait de Ruseva-Slokoska L. (éd.), The roman and late roman city, BAN, 2002, fig. 7, p. 235.



Basiliques *extra-muros* n°3 de Krumovo kale et de Draganovec

© Reveret Julia

Planche 97
Région adm. de Tărgoviște

Site: Krumovo kale
Diocèse de Thrace
Province de Mésie Inférieure

Notice n°22

Fig. 1 Plan masse de la basilique d'Ovčarovo

D'après le plan d'A. Dimitrova-Milčeva

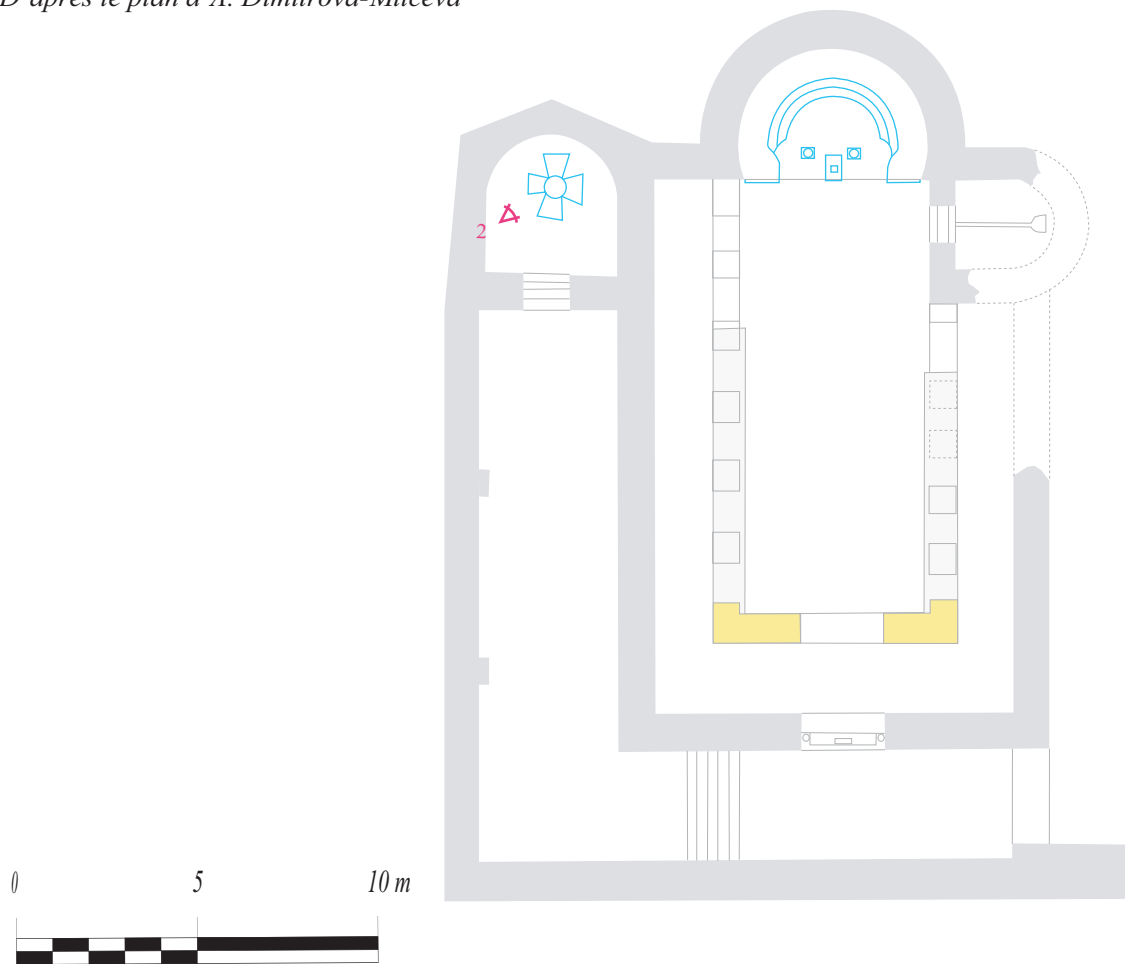



Fig. 2 Vue nord-ouest de la cuve baptismale

Cliché en NB d'P. Mutafčiev, J. Gospodinov, extrait d'IBAD, 7,1920, fig. 19, p. 24.



Basilique d'Ovčarovo

© Reveret Julia

- État I fin du V^e s. ?
- État II postérieur à la fin du V^e s.
- Maçonneries antérieures à l'état II
- Aménagements liturgiques



Planche 98

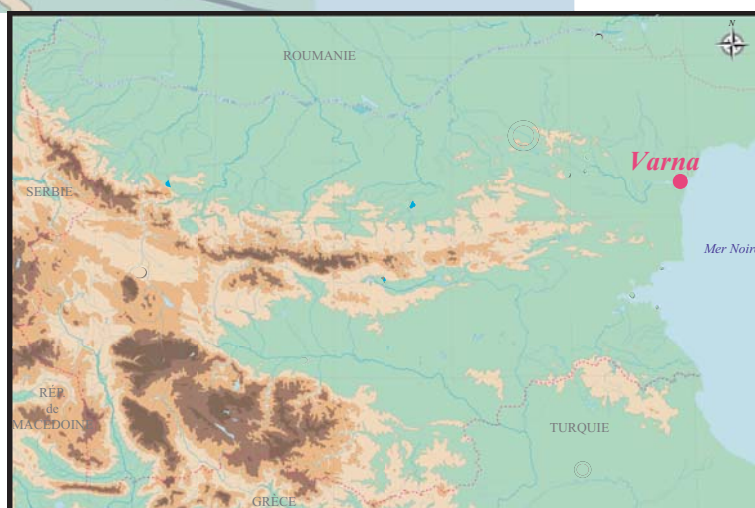
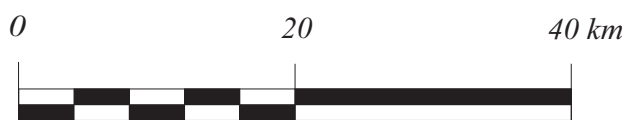
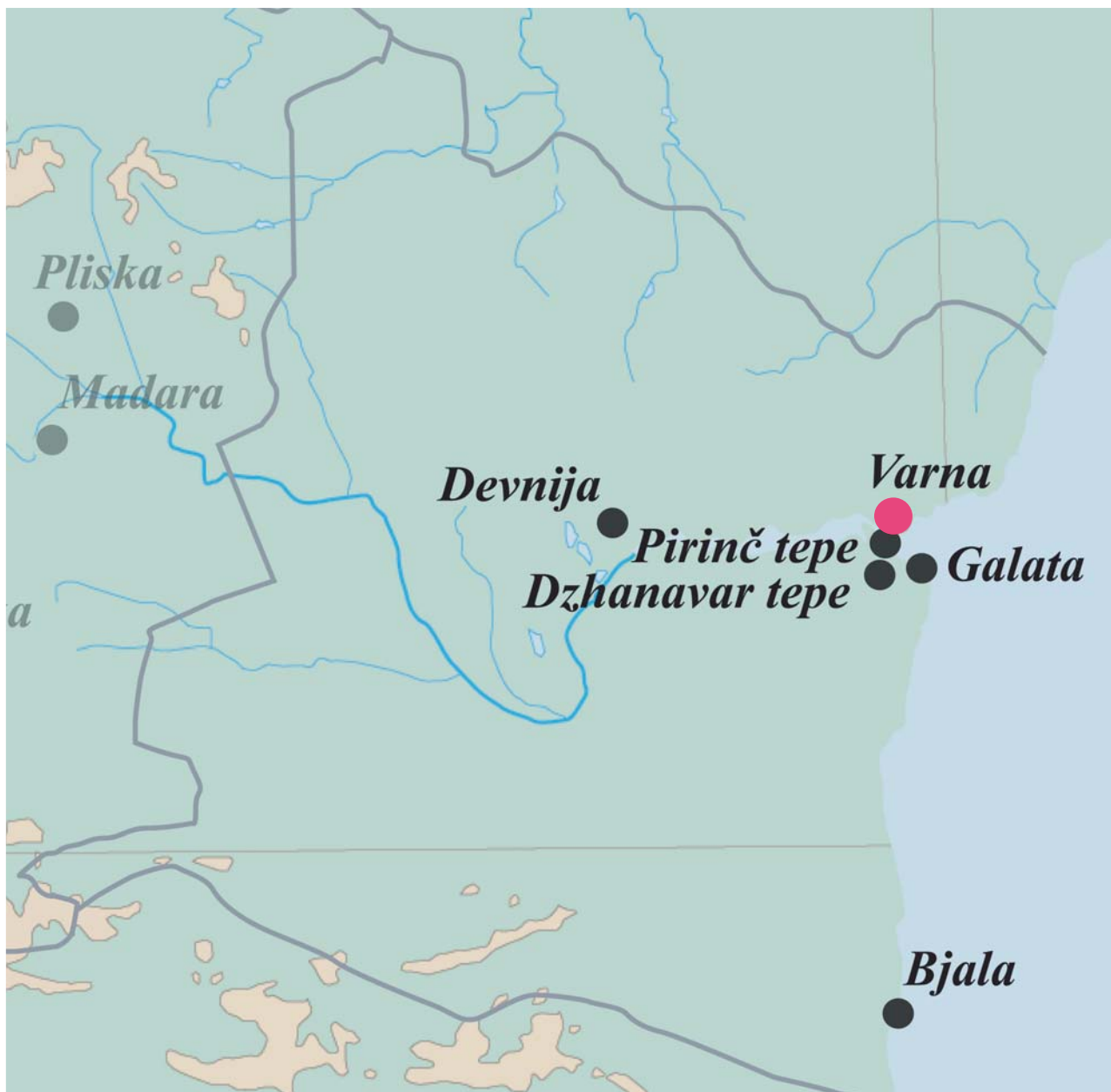
Région administrative de Tărgoviște

Site: Ovčarovo


Diocèse de Thrace

Province de Mésie inférieure

Notice n°22



Carte de la région administrative actuelle de Varna



© Reveret Julia



Carte annexe 99
Région administrative de Varna

Diocèse de Thrace
Province de Mésie Inférieure

Notice n°23

Fig. 1 Plan masse de la basilique de la rue Han Krum de Varna.

Plan d'A. Minčev, extrait d'Acta Musei Varnaensis, IV, 2006, fig. 3, p. 232.

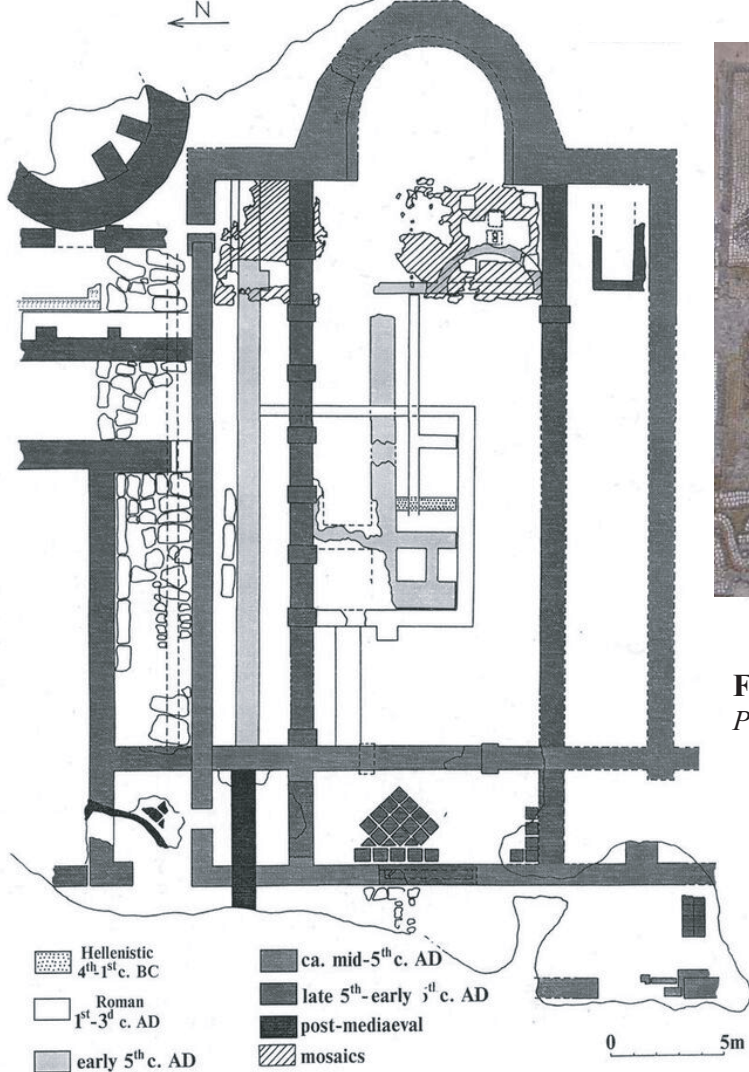


Fig. 3 Pavement de mosaïque en opus tessellatum du sanctuaire (panneau central) de la basilique de la rue Han Krum.

Cliché de M. Perseng, extrait de Kulturno nasledstvo na Varna, 2016, fig. 2, p. 89.



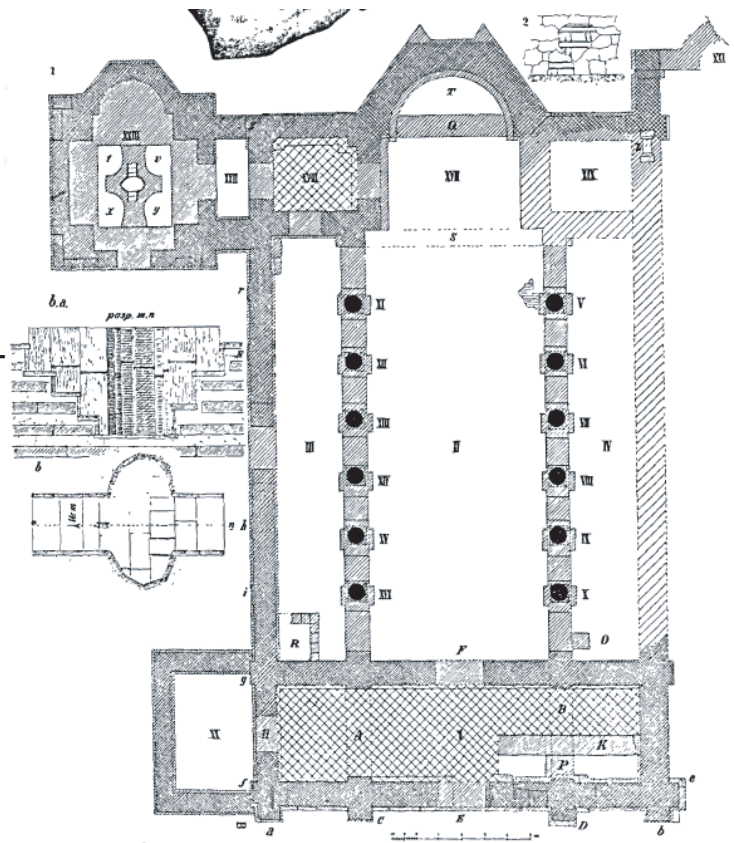
Fig. 2 Pavement de mosaïque en opus tessellatum du sanctuaire (panneau sud) de la basilique de la rue Han Krum.

Cliché de l'auteure, Musée archéologique de Varna, 2015.



Fig. 4 Plan masse de la basilique de Pirinč tepe

Plan de K. Shkorpil, extrait d'IVAD, III, 1910, planche non numérotée.



Basiliques de Han Krum et de Pirinč tepe

© Reveret Julia



Planche 99
Région administrative de Varna

Site: Pirinč tepe
Diocèse de Thrace
Province de Mésie Inférieure

Notice n°23

Fig. 1 Plan masse de la basilique *extra-muros* de Galata
D'après le plan de M. Mirčev

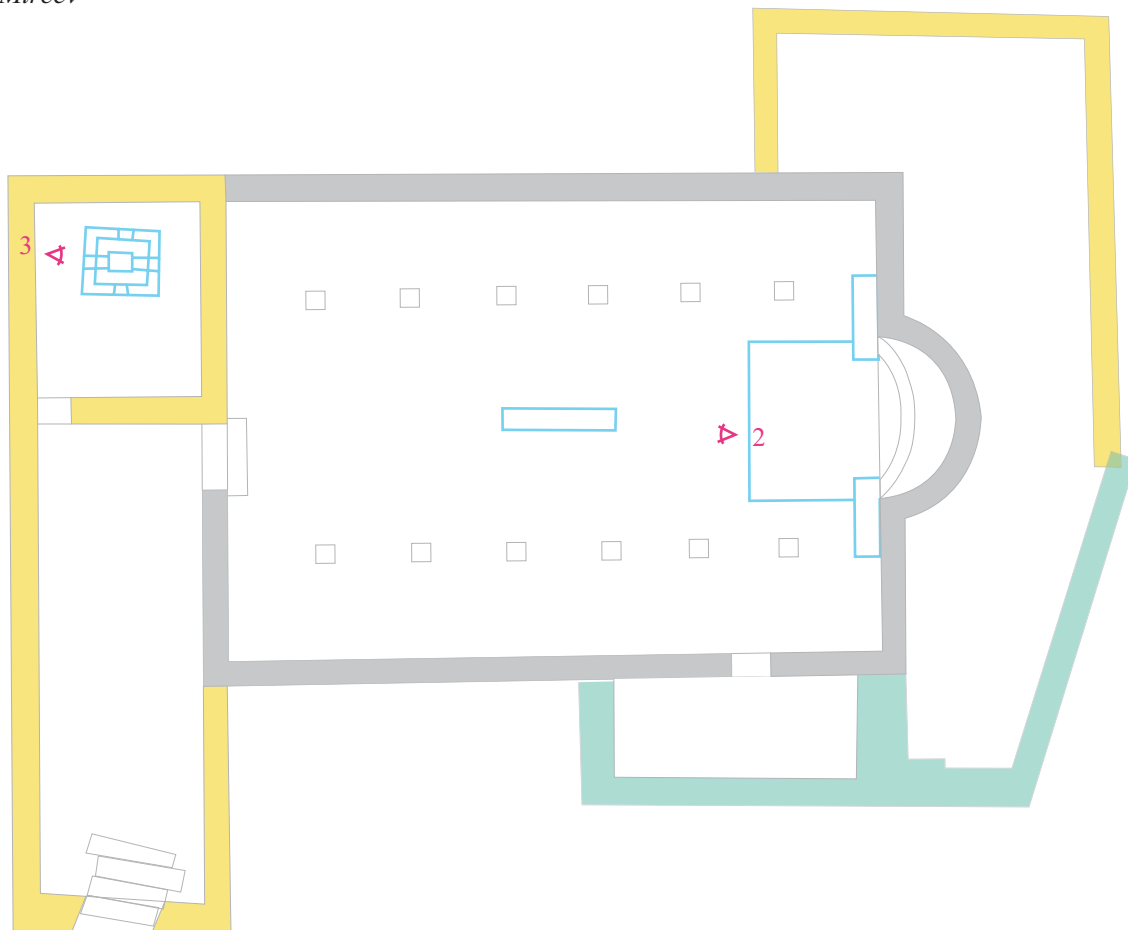


Fig. 2 Vue ouest du *naos* de la basilique
Cliché en NB de M. Mirčev, extrait d'IVAD, 9, 1952, fig. 3, p. 3.





Fig. 3 Vue est en contre-plongée de la cuve baptismale
Cliché en NB de M. Mirčev, extrait d'IVAD, 9, 1952, fig. 7, p. 6.



Basilique de Galata

© Reveret Julia

- Maçonneries conservées de l'état I déb. du V^e s.
- Maçonneries de l'état II du VI^e s.
- Maçonneries postérieures à l'état II du VI^e s.
- Aménagements liturgiques



Planche 100
 Région administrative de Varna

Site: Varna
 Diocèse de Thrace,
 province de Mésie Inférieure

Notice n°23

Fig. 1 Plan masse de l'église de Džhanavar tepe sans l'atrium
 D'après les plans d'A. Minčev, plan modifié et remis à l'échelle

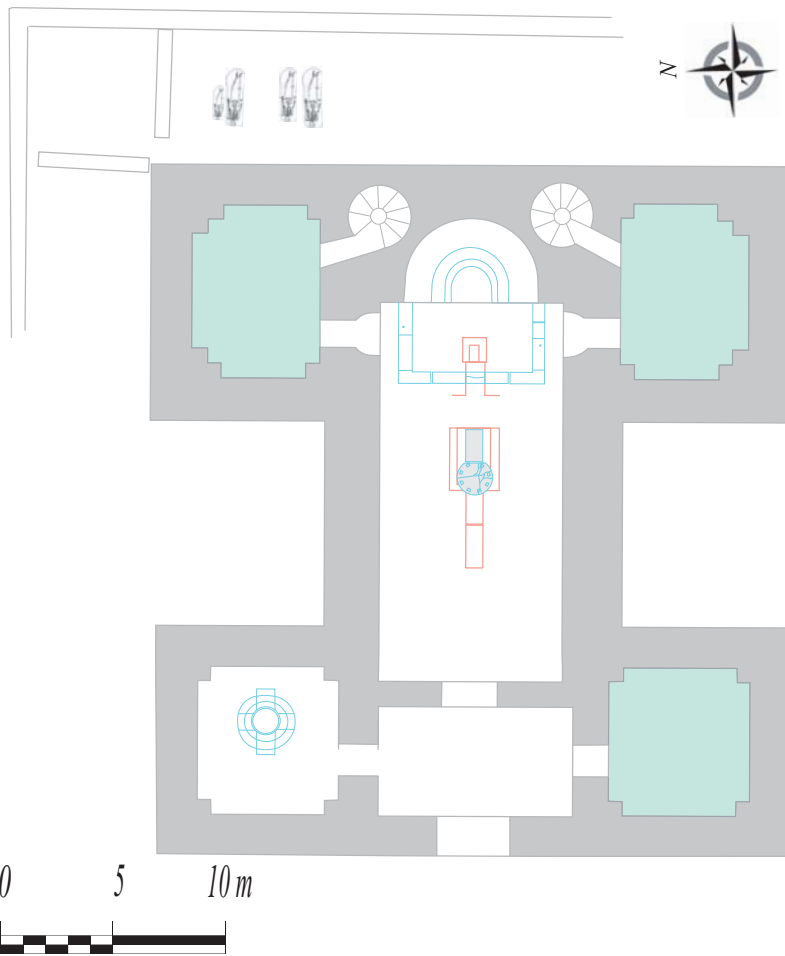


Fig. 2 Vue ouest de l'accès de la camera est de l'église de Džhanavar Tepe
 Cliché d'A. Minčev, extrait du site: <https://www.bhfieldschool.org/program/early-byzantine-monastery-excavations-black-sea>



Fig. 3 Socle de l'ambon à un accès de Džhanavar Tepe
 D'après le relevé de K. Shkorpil.

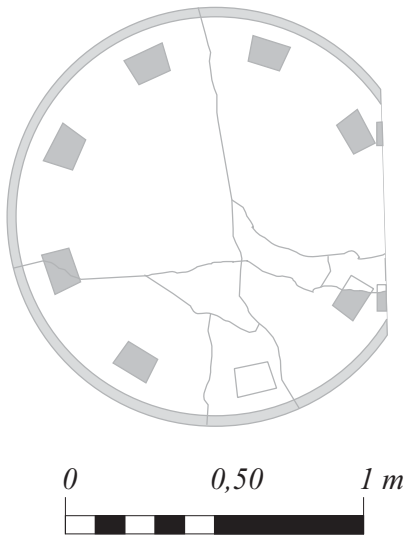


Fig. 4 Vue est de la cuve baptismale de Džhanavar tepe
 Cliché NB d'A. Minčev, extrait d'AOR, 2008, fig. 2, p. 501.



Basilique de Dhanavar tepe

© Reveret Julia

- Maçonneries conservées des V^e et VI^e s.
- Pavements en mosaïque
- Aménagements liturgiques
- Aménagements liturgiques en sous-sol



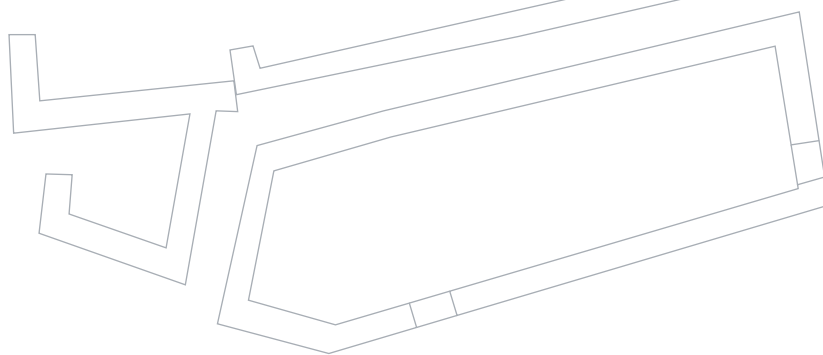
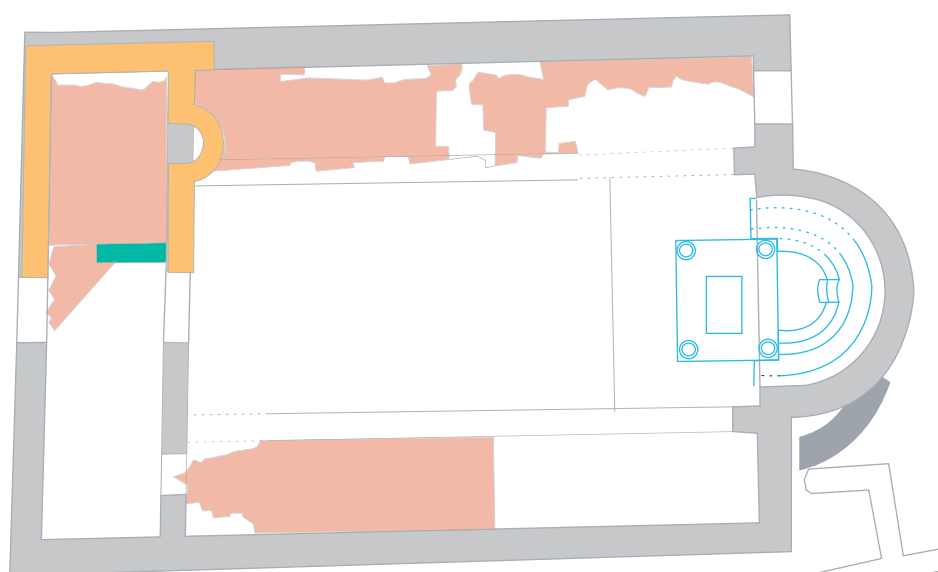
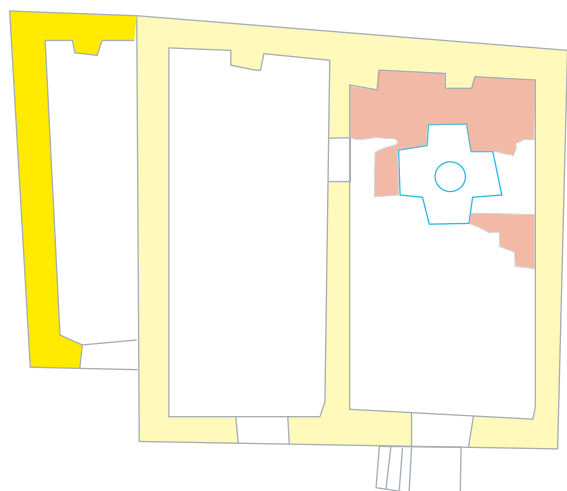
Planche 101
 Région administrative de Varna

Site: Varna
 Diocèse de Thrace,
 province de Mésie Inférieure

Notice n°23

Fig. 1 Plan masse de la basilique de Bjala et de son baptistère

D'après V. Jotov



Complexe de Bjala

© Reveret Julia

- Maçonneries conservées antérieure à l'état II
- état I (fin IV^e-déb. V^e s.)
- état II (déb. V^e s.)
- Maçonneries postérieures à l'état II ?
- Aménagements liturgiques
- Pavements conservés *in situ*:
 en terre cuite



Planche 102
Région administrative de Varna

Site: Bjala
Diocèse de Thrace,
province de Mésie Inférieure

Notice n°23

Fig. 1 Vue nord de la façade occidentale de l'état II et ouest du baptistère de l'état I.

Cliché de Valeri Jotov



Fig. 2 Vue sud de l'espace baptismale de l'état I et des maçonneries postérieures à l'état II

Cliché de Valeri Jotov



Fig. 3 Vue en contre-plongée de la cuve baptismale de l'état I.

Cliché de Valeri Jotov

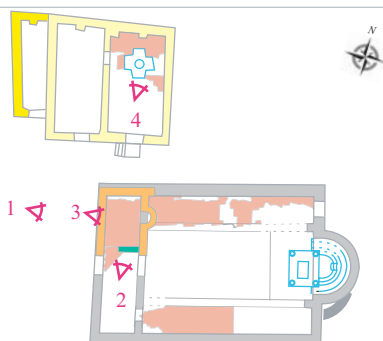


Fig. 4 Vues sud des cuves baptismales des état II et III (?) lors de leur mise au jour. *Clichés de Valeri Jotov*



Baptistères de Bjala

© Reveret Julia



0 5 10 m

Planche 103
Région administrative de Varna

Site: Bjala
Diocèse de Thrace
Province de Mésie Inférieure

Notice n°23

Fig. 1 Fragments d'enduits peints polychromes provenant du baptistère de Bjala de l'état I

Musée archéologique de Bjala

Abs. d'échelle, Clichés de l'auteur



a.



b.



c.



d.



e.



f.

Basilique de Bjala

© Reveret Julia

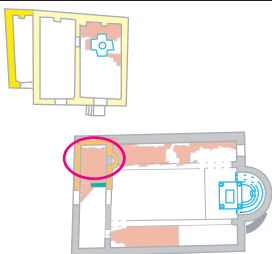


Planche 104
Région administrative de Varna

Diocèse de Thrace
Province de Mésie Inférieure

Notice n°23

Fig. 1 Plan masse de la basilique de Devnja
Abs. d'échelle et d'orientation
 Plan de N. Čaneva-Dečevska, extrait de Rannohristijanskata arhitektura..., op. cit., p. 183.


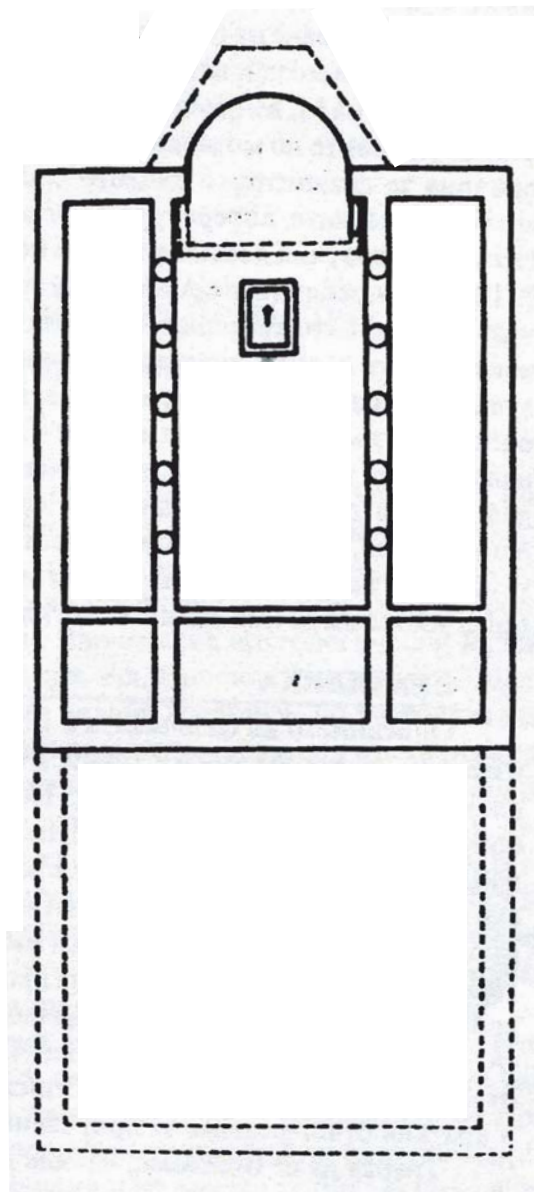


Fig. 2 Vue aérienne de la basilique sud de Devnja
Cliché NB de G. Tončeva, extrait de Sovetskaja arheologija, 1, 1968, fig. 7, p. 234.



Fig. 3 Plan masse de la basilique de Shkorpilovci
Abs. d'échelle et d'orientation
 Plan de K. Shkorpil, de M. Mirčev et d'A. Minčev, extrait d'INIM-Varna, 32-33, 1996-1997, fig. 1, p. 132.



Basiliques de Devnja et de Shkorpilovci

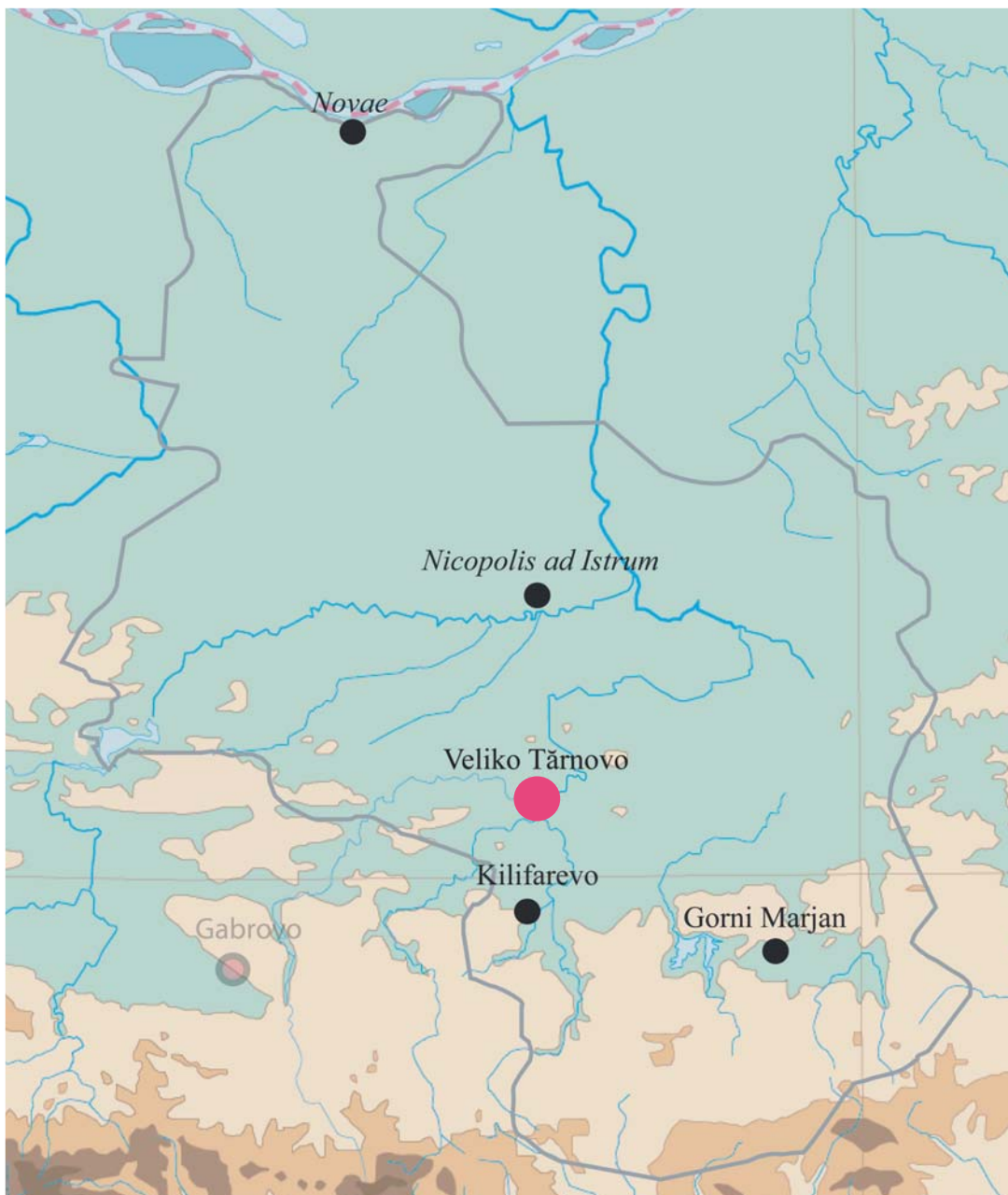
© Reveret Julia



Planche 105
 Région administrative de Varna

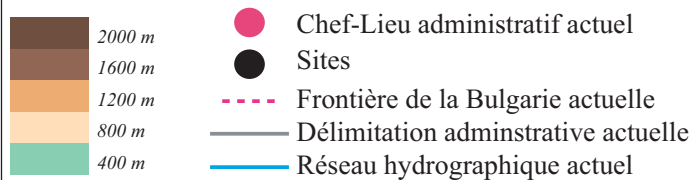
Site: Varna
 Diocèse de Thrace,
 Province de Mésie Inférieure

Notice n°23



Carte de la région administrative actuelle de V. Tărnovo

© Reveret Julia



Carte annexe 106
Région administrative de V. Tărnovo

Diocèse de Thrace
Province de Mésie Inférieure

Notice n°24

Fig. 1 Plan masse du complexe proto-byzantin de V. Tărnovo

D'après le plan de N. Angelov

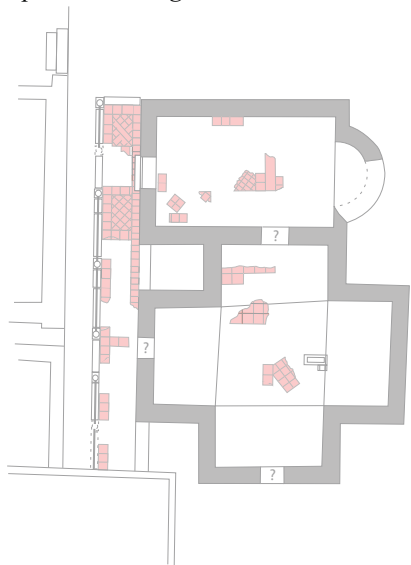


Fig. 2 Vue ouest (?) des bases mises au jour du ciborium de l'état II du complexe épiscopal de V. Tărnovo

Cliché NB de N. Angelov, extrait de Carevgrad Tărnov, I, BAN, Sofia, 1973, fig. 37, p. 292.


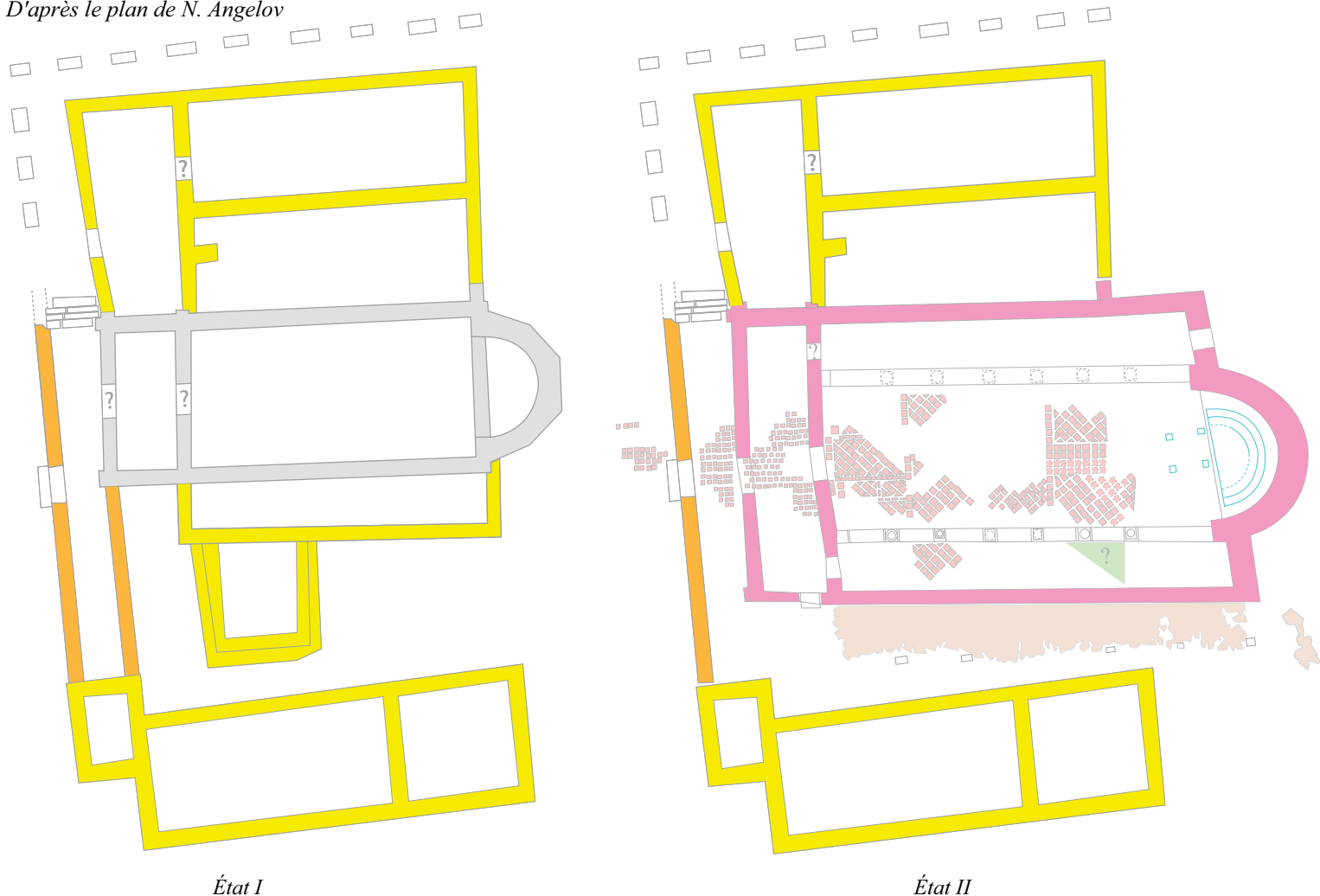


Fig. 3 Plan masse du complexe épiscopal de V. Tărnovo

D'après le plan de N. Angelov



Complexe proto-byzantin et basilique épiscopale de V. Tărnovo

© Reveret Julia

- Maçonneries conservées état I (2nde moitié du V^e-déb. VI^e s.)
- Maçonneries conservées état I phase 2 (V^e s. - VI^e s.)
- Maçonneries postérieures à la phase 2 ?
- Maçonneries conservées état II (postérieure au VI^e s.)

Pavements:

- en mosaïque
- en terre cuite
- dallage en pierre



Planche 106
Région administrative de V. Tărnovo
Site: Carevec
Diocèse de Thrace
Province de Mésie Inférieure

Notice n°24

Fig. 1 Vue aérienne la partie sud-est du complexe de Kilifarevo, prise à partir du nord-ouest
 Cliché NB de J. Nikolova et M. Pobov, Archives de Kilifarevo.



Fig. 2 Vue aérienne de la basilique n°2 de Kilifarevo
 Clichés NB de J. Nikolova et M. Pobov, Archives de Kilifarevo.



Fig. 3 Vue nord est du sanctuaire de la basilique n°2 de Kilifarevo
 Clichés NB de J. Nikolova et M. Pobov, Archives de Kilifarevo.



Basiliques de Kilifarevo

© Reveret Julia



Planche 107
 Région administrative de V. Tarnovo

Site: Kilifarevo
 Diocèse de Thrace,
 Province de Mésie Inférieure

Notice n°24

Fig. 1 Vue satellite de l'ancien *castrum* de *Novae*
Extrait de Google Earth, 2009

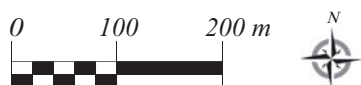
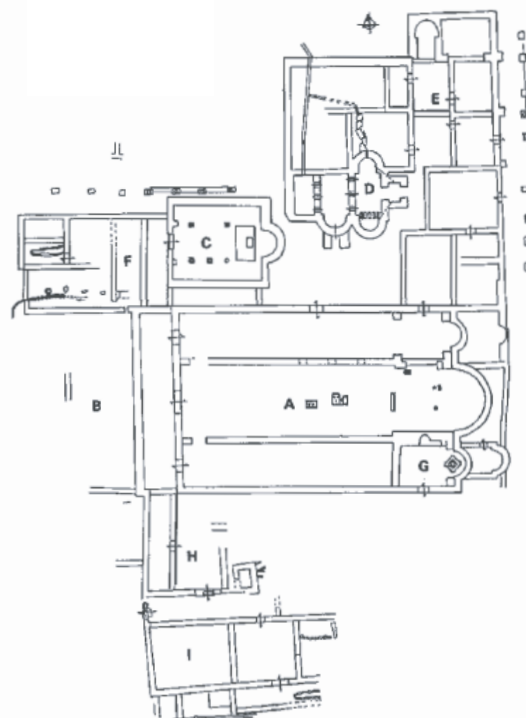
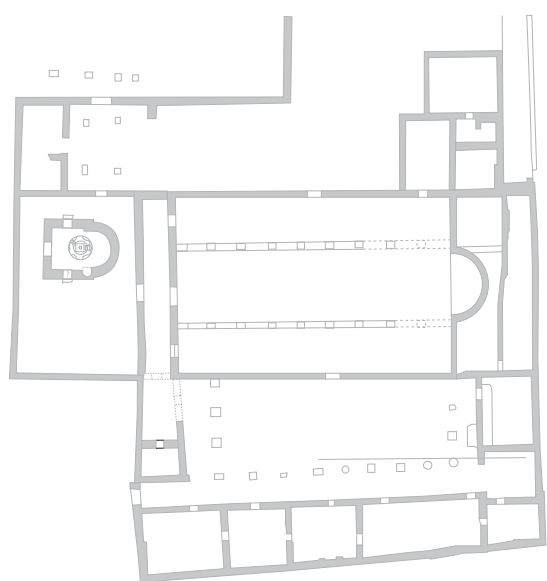


Fig. 2 Plan masse de la basilique épiscopale de *Novae*

a- D'après le plan d'A. Biernacki; b- D'après le plan d'A. Biernacki, extrait d'Archaeologia Bulgarica, IX, 1, 2005, fig. 3B, p. 5



Etat I

Etat V

Basilique de *Novae* (Svishtov)

© Reveret Julia

Maçonneries du 1^{er} quart du V^e s.



Planche 108
 Région administrative de V. Tarnovo

Site: *Novae*
 Diocèse de Thrace,
 Province de Mésie Inférieure

Notice n°24

Fig. 1 Face inférieure de la plateforme en marbre de l'ambon

Cliché de l'auteure, basilique épiscopale, Novae (Svishtov), 2015



Fig. 2 Vue de profil de la plateforme en marbre de l'ambon

Cliché de l'auteure, basilique épiscopale, Novae (Svishtov), 2015



Fig. 3 Relevé de la plateforme de l'ambon

D'après le relevé d'A. Biernacki, modifié et mis à l'échelle.

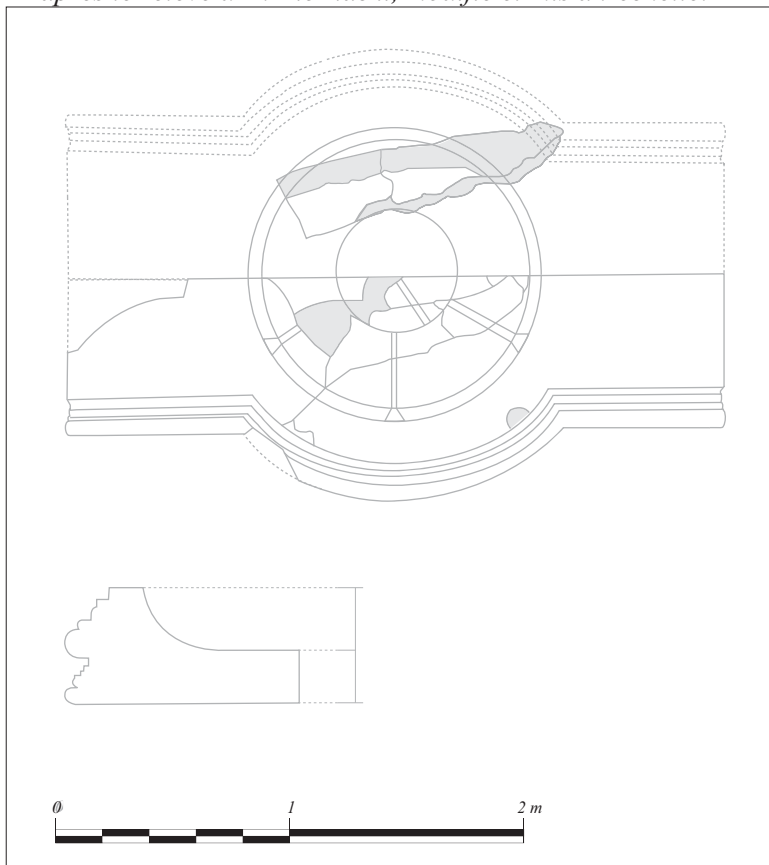
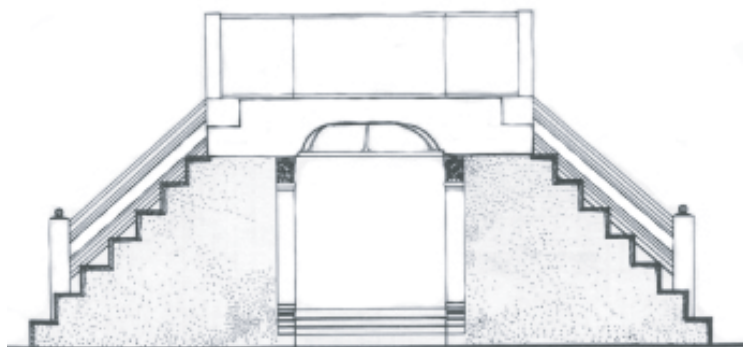


Fig. 4 Reconstitution de l'ambon d'après A. Biernacki et de W. Tarka.

Extrait de Balcanica Posnaniensia, VII, fig. 7, p. 325.

Abs. d'échelle



Ambon de la basilique épiscopale de Novae (Svishtov)

© Reveret Julia

Planche 109

Région administrative de V. Tărnovo

Site: Novae

Diocèse de Thrace

Province de Mésie Inf.

Notice n°24

Fig. 1 Plan masse de la basilique n°1 du secteur XII
D'après le plan de M. Čičikova


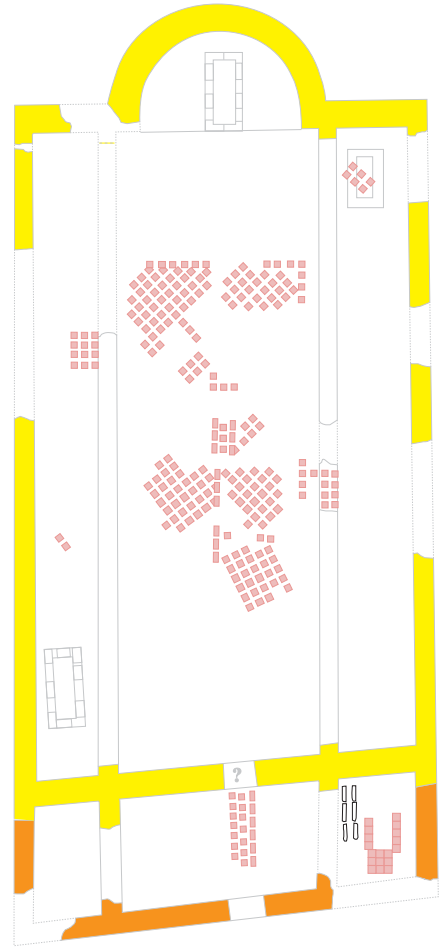


Fig. 2 Plan masse de la basilique *extra-muros*
D'après le plan de M. Čičikova



Basiliques de *Novae* (Svishtov)

© Reveret Julia



Maçonneries de la fin du IV^e s. ou du déb. du V^e s.

Maçonneries de la 1^{ère} moitié du V^e s.

Maçonneries postérieures à la 1^{ère} moitié du V^e s.

Pavements

en terre cuite



Planche 110

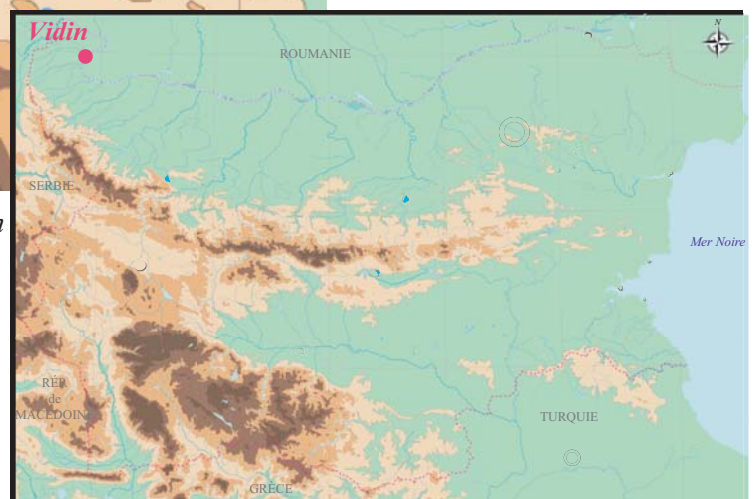
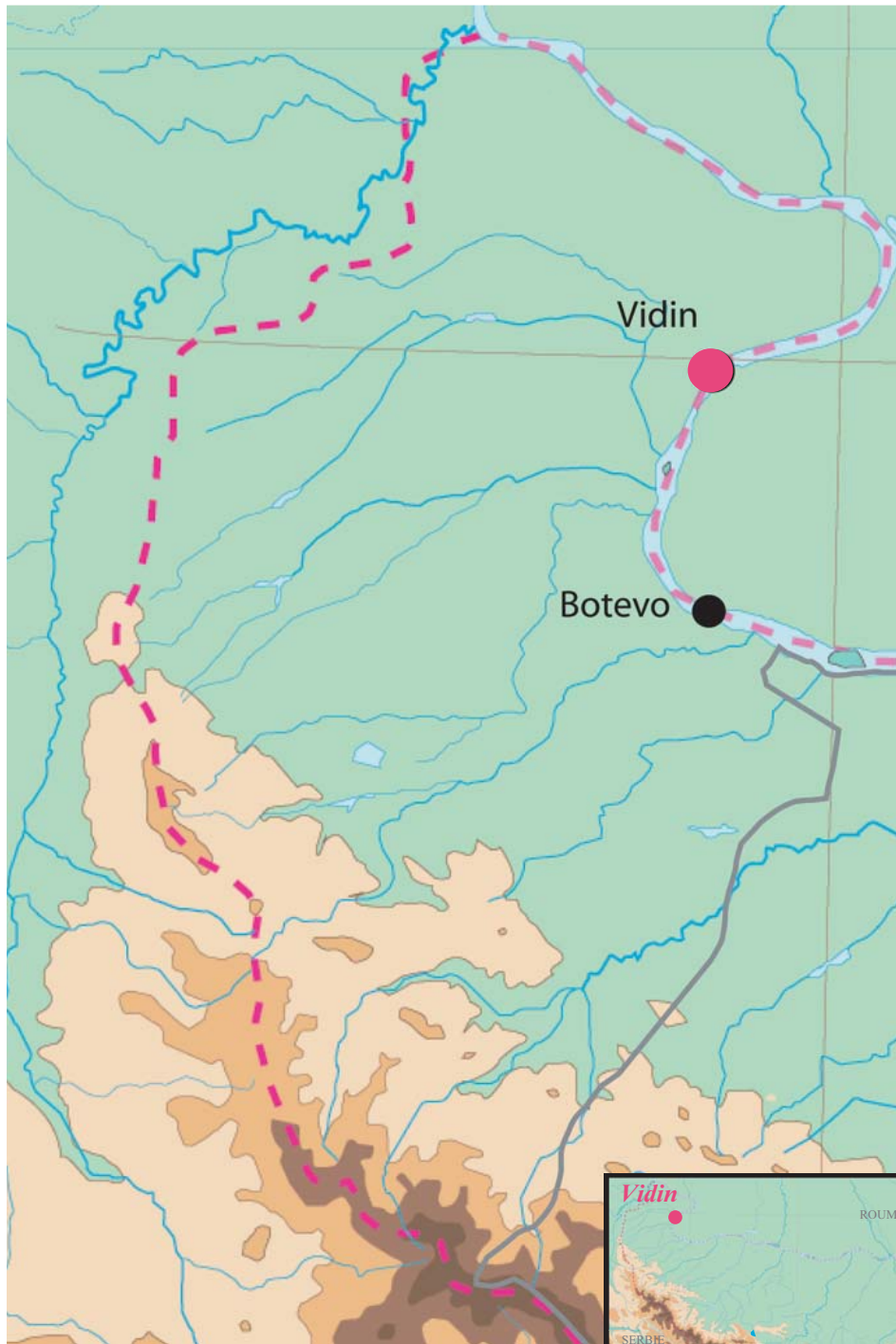
Région administrative de V. Tărnovo

Site: *Novae*

Diocèse de Thrace,

Province de Mésie Inférieure

Notice n°24



Carte de la région administrative actuelle de Vidin		Planche 111	
		Région administrative de Vidin	
© Reveret Julia			
<ul style="list-style-type: none"> 2000 m 1600 m 1200 m 800 m 400 m 	<ul style="list-style-type: none"> Chef-Lieu administratif actuel Sites Frontière de la Bulgarie actuelle Délimitation administrative actuelle Réseau hydrographique actuel 		Diocèse de Dacie Province de Dacie Ripuaire
		Notice n°25	

Fig. 1 Plan masse de l'église de Botevo

D'après le plan de S. Stančev

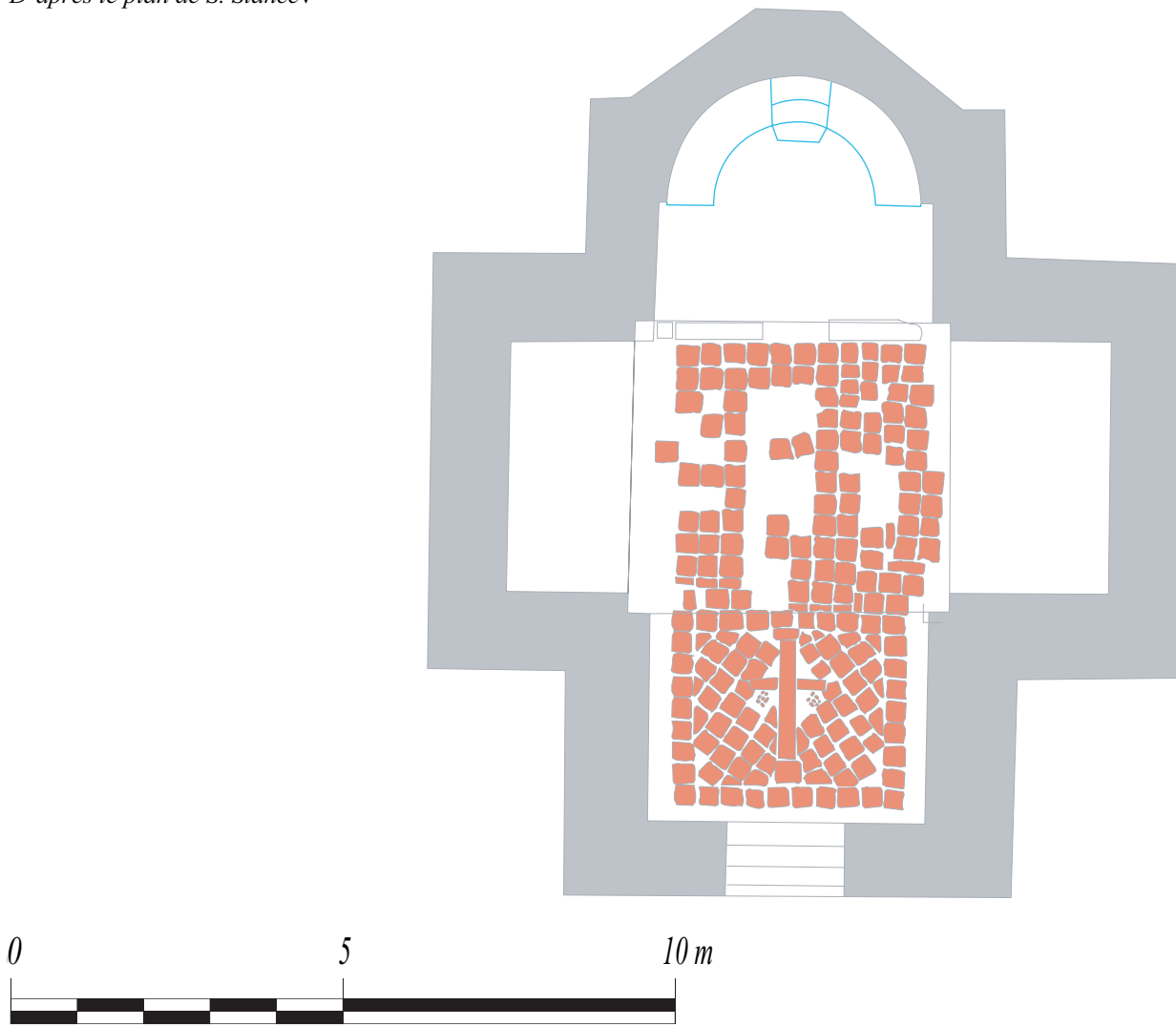
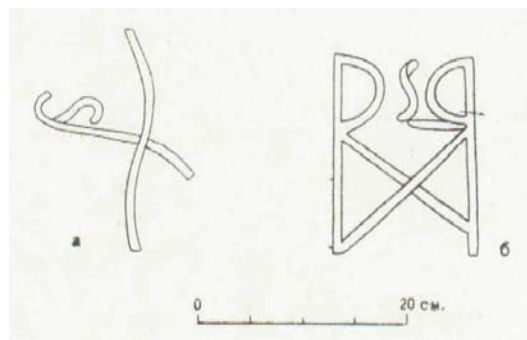


Fig. 2 Dessin du monogramme grec

D'après le dessin de S. Stančev, extrait d'Arheologija, 1, 3/4, 1959, fig. 58, p. 74.



Église en croix libre de Botevo

© Reveret Julia

Maçonneries conservées fin V^e s. - déb. VI^e s.

Aménagements liturgiques

Pavements conservés *in situ*:

en terre cuite




Planche 111

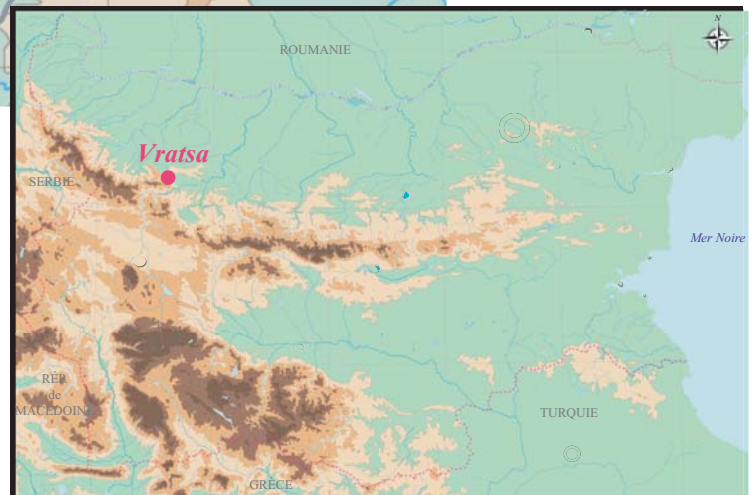
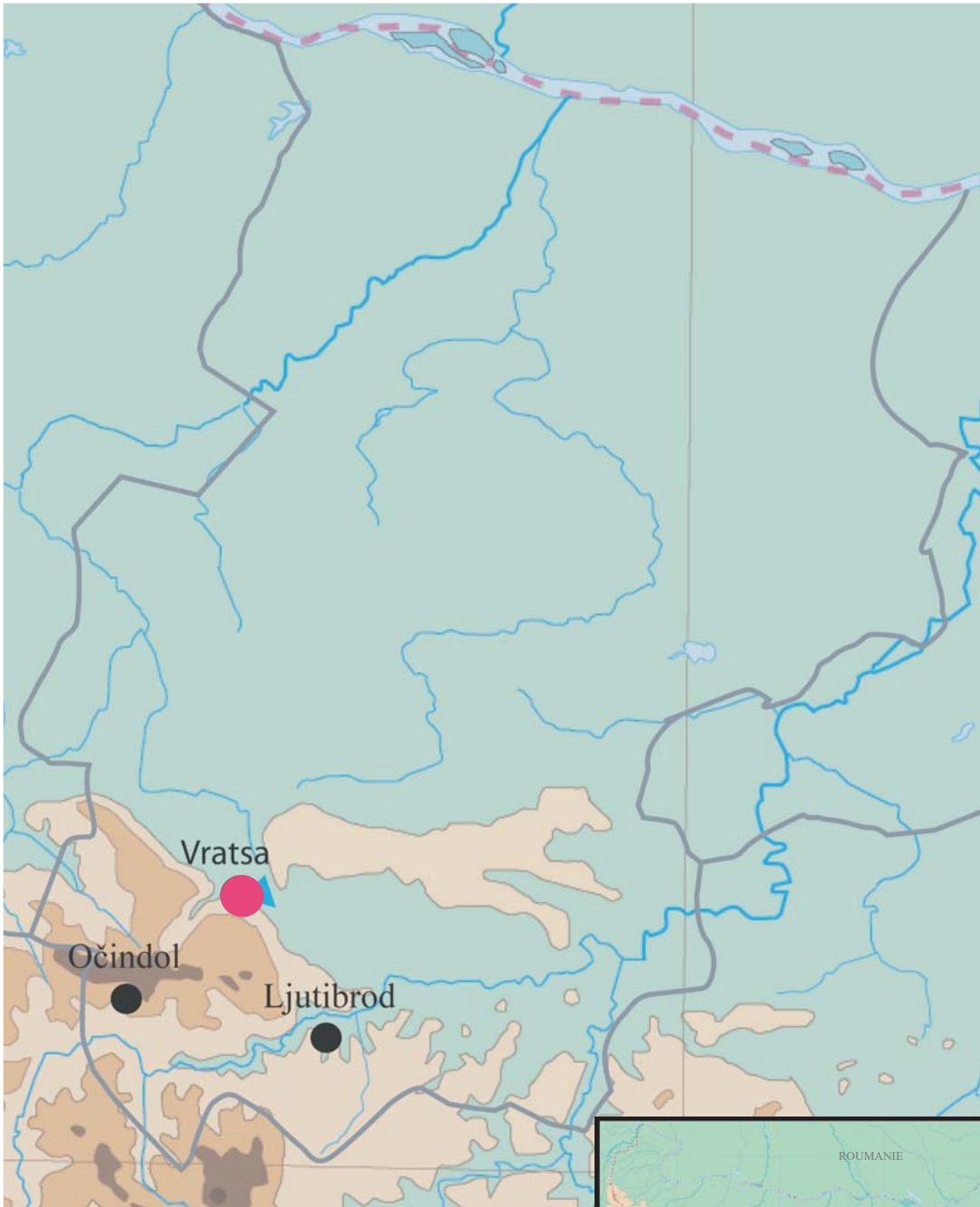
Région administrative de Vidin

Site: Botevo

Diocèse de Dacie

Province de Dacie Ripuaire

Notice n°25



Carte de la région administrative actuelle de Vratsa

© Reveret Julia

Planche 112
Région administrative de Vratsa

- | | |
|--|--|
| <ul style="list-style-type: none"> 2000 m 1600 m 1200 m 800 m 400 m | <ul style="list-style-type: none"> Chef-Lieu administratif actuel Sites Frontière de la Bulgarie actuelle Délimitation administrative actuelle Réseau hydrographique actuel |
|--|--|



Diocèse de Dacie
Province de Dacie Ripuaire

Notice n°26

Fig. 1 Vue aérienne par drone

Cliché du blogueur Metalengine, mars 2018, extrait du site : http://haiduk-tourist.blogspot.com/2018/03/blog-post_84.html



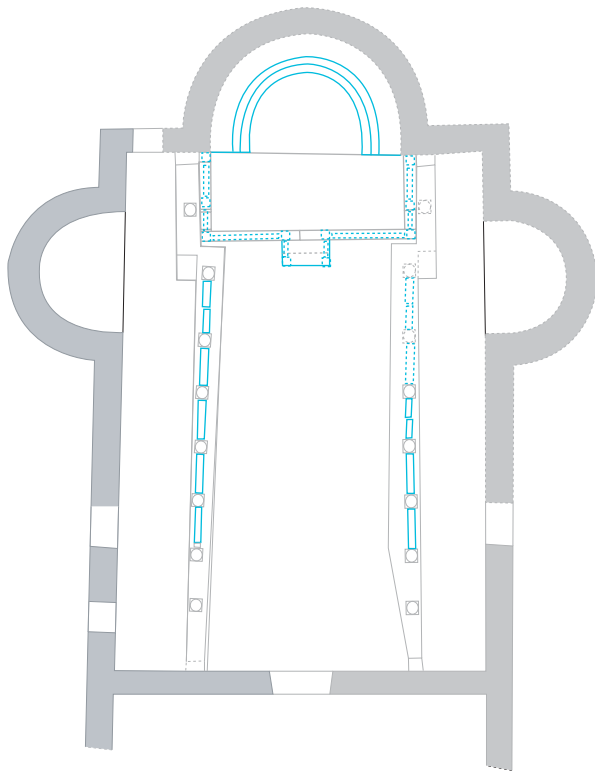
Fig. 2 Vue de l'angle nord-ouest du stylobate du chancel restauré.

Cliché de l'auteur, août 2015.

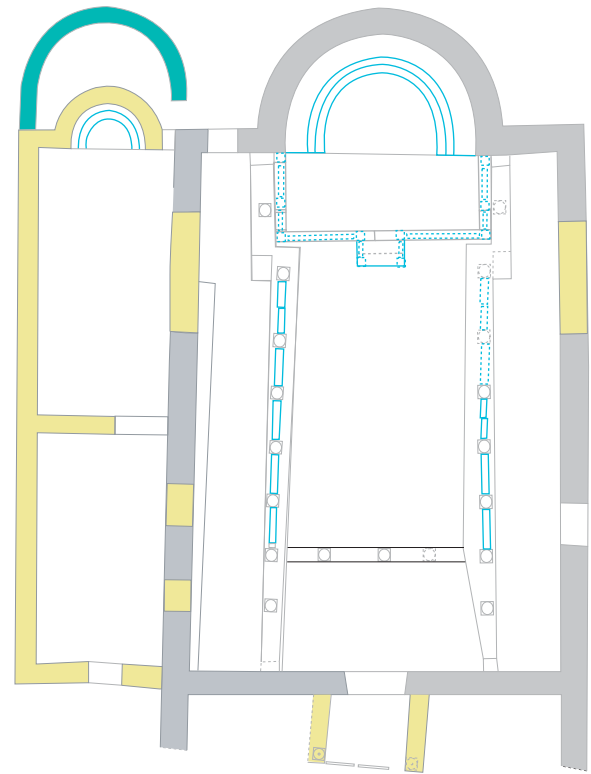


Fig. 3 Plan masse de la basilique de Ljutibrod dans ses états I et II

D'après G. Dzhangov et S. Mashov



État I



État II



Basilique de Ljutibrod

- Etat I V^e s.
- Etat II VI^e s. (?)
- postérieur à l'état II (?)

© Reveret Julia



Planche 112

Région administrative de Vratsa

Site: Ljutibrod

Diocèse de Dacie

Province de Dacie Ripuaire

Notice n°26

Fig. 1 Plan masse de la basilique d'Očín dol

D'après le plan de S. Mašovi, G. Ganetzovski et K. Luka.

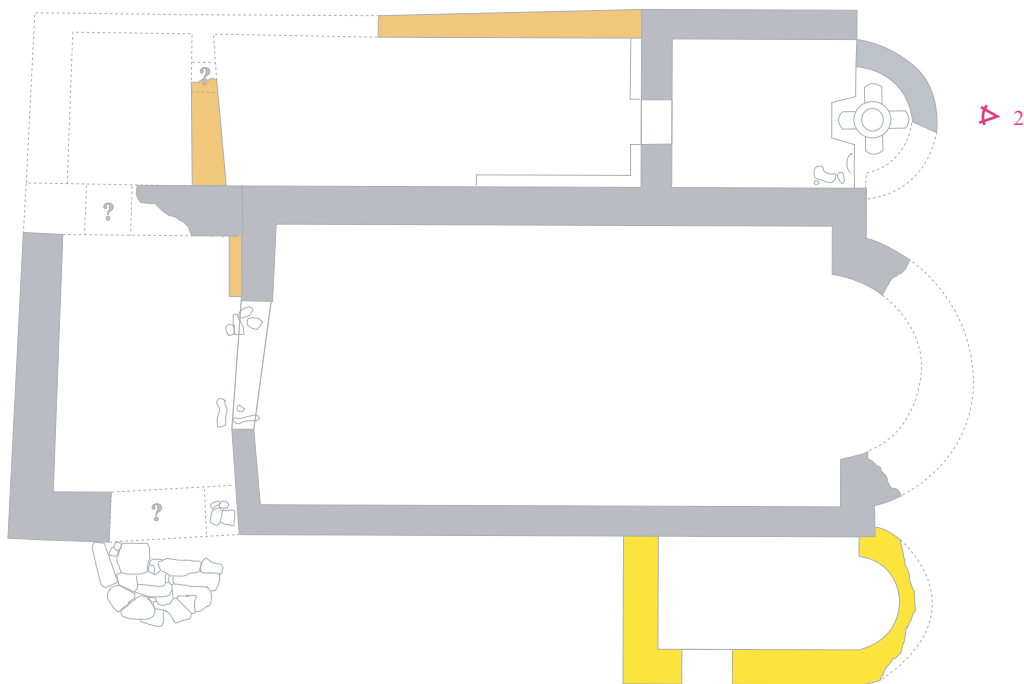


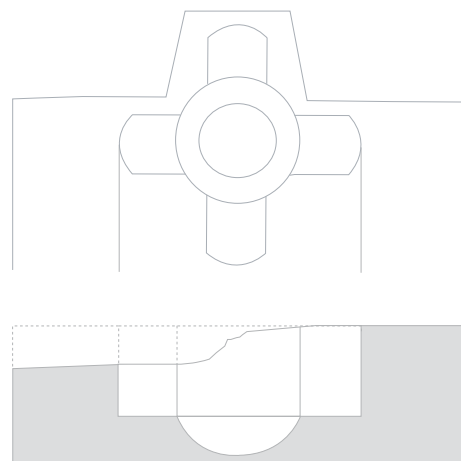
Fig. 2 Vue nord du chevet et de la cuve baptismale

Cliché en NB extrait de S. Mašovi, G. Ganetzovski et K. Luka, Archeologia Bulgarica, 9-2, 2005, fig. 7, p. 89.



Fig. 3 Plan et coupe de la cuve baptismale d'Očín dol

DAO de l'auteure, abs. d'échelle.



Basilique d'Očín dol

© Reveret Julia

Planche 113




Région administrative Vratsa

Site: Očín dol

Diocèse de Thrace

Province de Mésie Inférieure

Notice n°26

-  État I fin du IV^e-déb. du V^e s.
-  État II V^e-VI^e s. (?)
-  État III V^e-VI^e s. (?)



ILLUSTRATIONS
Corpus des éléments sculptés

n°1 Deux chapiteaux de meneaux à imposte


(L. 0,90 m ; H. 0,25 m), Musée de Goce Delčev

Cliché en NB de S. Mihajlov, *Rodopski sbornik*, II, BAN, Sofia, 1969, fig. 24-25, p. 171



n°2 Plaque de chancel en marbre, Mosomishte, datation et lieu de conservation inc. (abs. d'échelle)

D'après le cliché en NB de S. Paskova, *Spartacus II*, 2006, fig. 7, p. 238.



n°3 Meneau monolithe sculpté à imposte en marbre (VI^e s.?), Mosomishte, lieu de conservation inc. (abs. d'échelle)

D'après le relevé lde S. Paskova, *Spartacus II*, 2006, fig. 7, p. 238.



Éléments sculptés de la vallée du Nestos

© Reveret Julia



Planche ES 1

Région administrative de Blagoevgrad

Diocèse de Thrace
Province de Rhodope

Notice n°1

n° 4 angle supérieur de chapiteau, basilique n°1 de Gärmen
dimensions et lieu de cons. inc.

*Photographie en NB de V. Popova,
 in Stanev S. et al. (éd.), 2010, p. 285 et fig. 11.2, p. 284.*



n° 9 Plaque en méplat
(0,85 x 0,43 m), Musée de Golce Delcezev

Cliché du musée de Golce Delcezev



n° 6 Fragments de parapets ajourés, basilique n°2 de Gärmen
dimensions reconstituées et lieu de cons. inc.

Photographie en NB de V. Popova, in Stanev S. et al. (éd.), 2010, fig. 4.1, p. 267 ; fig. 5, p. 270 ; fig. 7, p. 274



6b



6c

Éléments sculptés de la région de Gärmen

© Reveret Julia

Planche ES 2
 Région administrative de Blagoevgrad

Site: Gärmen
 Diocèse de Thrace
 Province de Rhodope

Notice n°1

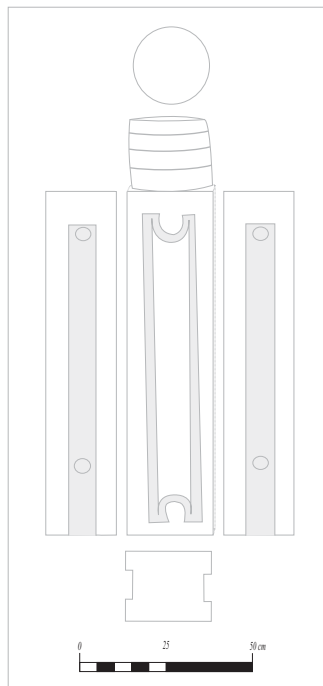
n° 7 Éléments de chancel de la basilique d'Oreshe avec plaques de parapet de type A et B.

Musée de Blagoevgrad



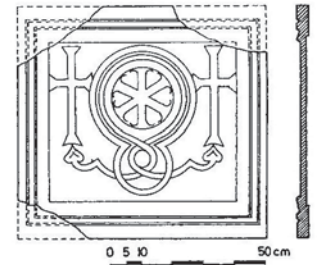

n° 7a Relevé d'un poteau-colonnette intermédiaire de chancel, Oreshe, (lit d'attente : 0,25 x 0,20 m ; H. 1,19/1,23 m)

DAO Reveret Julia

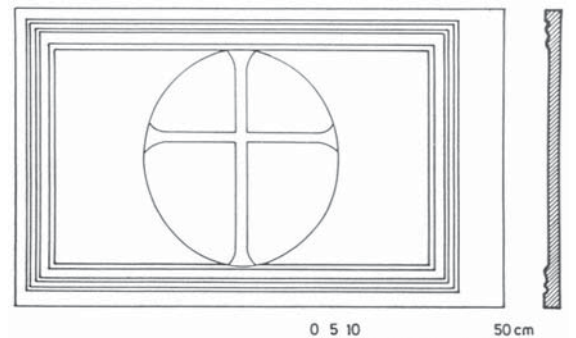


n° 7c Plaques de parapet de chancel, basilique d'Oreshe

Type A (0,83 x 0,75 m ; ép. 0,08 m) et B (1,12 x 0,77 m ; ép. 0,09 m)

Relevé de A. Milčeva, XIV^e ACIAC, II, 2006, pl. 186 et 188.

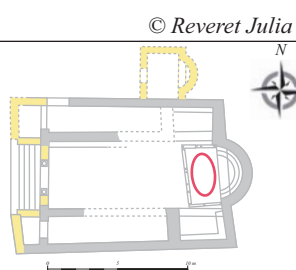
A



B

Éléments sculptés de la basilique d'Oreshe

○ Zone de mise au jour des éléments



© Reveret Julia



Planche ES 3

Région administrative de Blagoevgrad

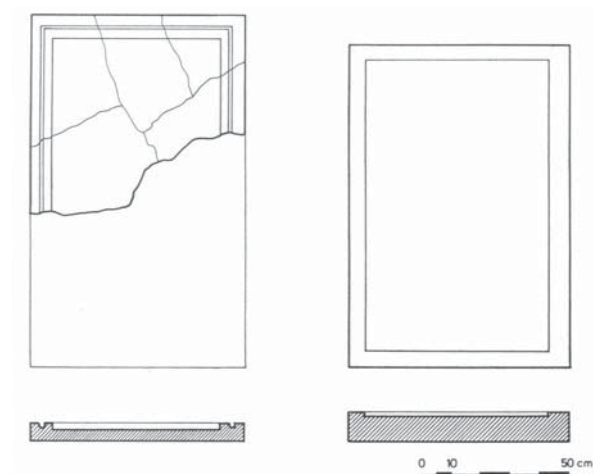
Site: Oreshe

Diocèse de Thrace
Province de Rhodope

Notice n°1

n° 7c et 8a Table d'autel et plaques de parapet de chancel (?), basilique d'Oreshe
Table d'autel (1,20 x 0,75 m ; ép. 0,06 m) et plaque de parapet de type B (1,12 x 0,77 m ; ép. 0,09 m)

Relevé de A. Milčeva, XIV^e ACIAC, II, 2006, pl. 188.



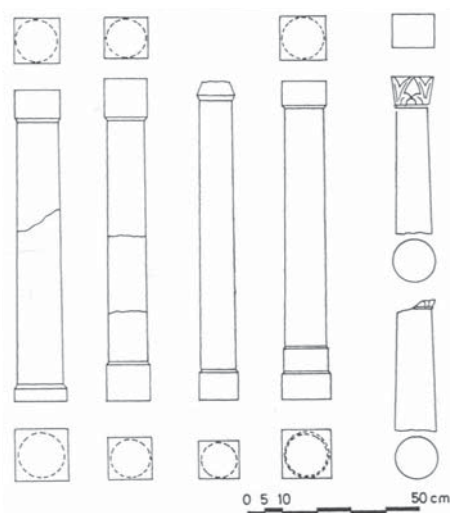
n° 8b-c Colonnnettes d'autel, basilique d'Oreshe

A-D: H. 0,92 m ; lit de pose : 0,15 m de côté ; lit d'attente : 0,13 m

E: lit de d'attente : 12,5 x 10 cm ; H. 45,5 cm ; D. médian du fût 13 cm

F: lit de d'attente : non cons. ; H. 38 cm ; D. médian du fût 13 cm

Relevé de A. Milčeva, XIV^e ACIAC, II, 2006, pl. 188.



Éléments sculptés de la basilique d'Oreshe

○ Zone de mise au jour des éléments

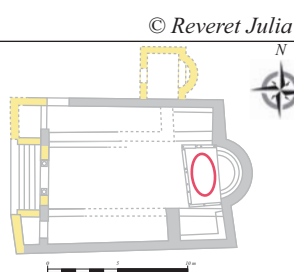


Planche ES 4
 Région administrative de Blagoevgrad


Site: Oreshe
 Diocèse de Thrace
 Province de Rhodope

Notice n°1

n° 10 Fragments de plaques de parapets, n°11 fragment de colonnette et n°12 pilier de chancel de la basilique de Melnik, V^e-VI^e s.

Clichés en NB de S. Petrova, extrait de Arheologija, 1, 2002, fig. 2-3, p. 59 et fig. 7, p. 61. Abs. d'échelle

n° 10 Fragments de plaques de parapets



a



b




c

n°11 Fragment de colonnette

n°12 Fragment de pilier de chancel



d



Éléments sculptés de la basilique de Melnik

© Reveret Julia



Planche ES 5

Région administrative de Blagoevgrad

Diocèse de Macédoine

Notice n°1


n°14 Chapiteau ionique en marbre, lieu de conservation inc.

Cliché en NB de S. Petrova, extrait d'Arheologija, 1, 2002, fig. 2, p. 59. Abs. d'échelle



n°15 Imposte en marbre, lieu de conservation inc.

Cliché en NB de S. Petrova, extrait d'Arheologija, 1, 2002, fig. 5, p. 60. Abs. d'échelle



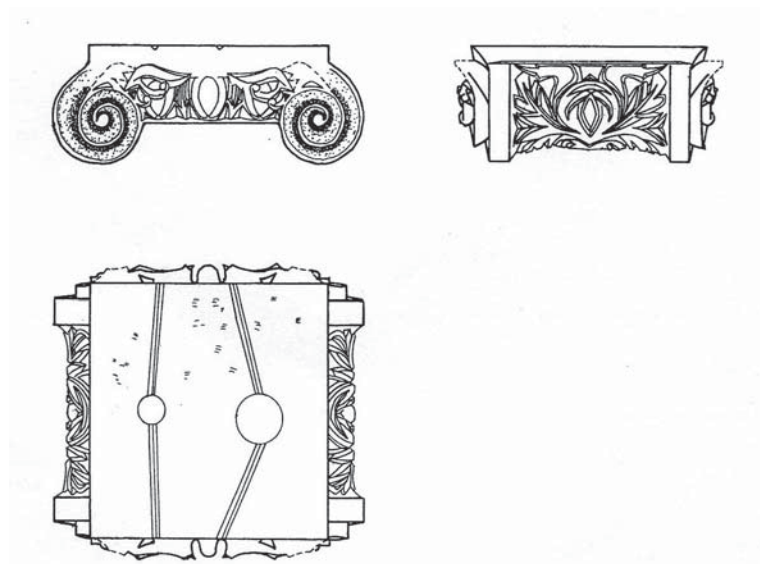
n°16 Architrave en marbre, lieu de conservation inc.

Cliché en NB de S. Petrova, extrait d'Arheologija, 1, 2002, fig. 6, p. 61. Abs. d'échelle



n°17 Chapiteau ionique en marbre, basilique de Mikrevo (Dim. inc.), lieu de conservation inc.

Dessin de V. Christova, abs. d'échelle, in V. Petkov, MiChA, 4, 1998, fig. 6, p. 28. Abs. d'échelle



Éléments sculptés des basiliques de Melnik et de Mikrevo.

© Reveret Julia



Planche ES 6

Région administrative de Blagoevgrad

Diocèse de Macédoine

Notice n°1

n°18 Fragment de plaque de chancel ajouré de la basilique n°1, lieu de conservation et dim. inc.

Abs. d'échelle

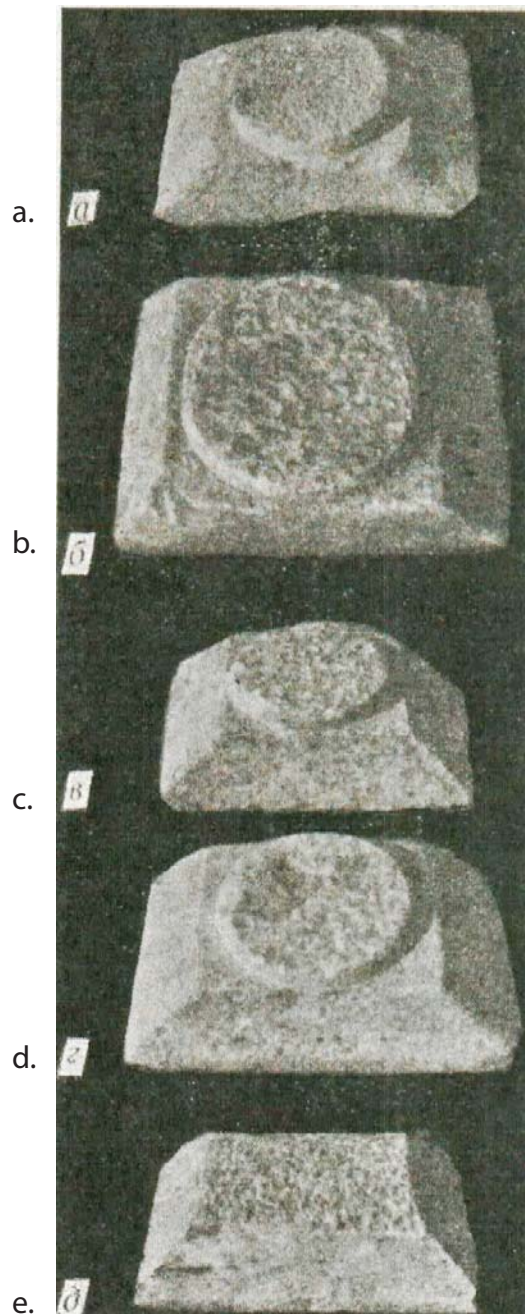
Cliché en NB d'A. Dimitrova, extrait d'Études Balkaniques, 41, 1979, fig. 3, p. 131



n°20 Chapiteaux impostes en marbre, basilique de l'évêque Jean, (Dim. inc.), lieu de conservation inc.

Abs. d'échelle

Cliché en NB de T. Ivanov, extrait d'IAI, 31, 1969, fig. 20, p. 127.



n°19a Chapiteaux ioniques, lieu de conservation inc.

Cliché en NB d'A. Dimitrova, extrait d'Études Balkaniques, 41, 1979, fig. 5a, p. 133, Abs. d'échelle



n°19b Chapiteau ionique, lieu de conservation inc.

Cliché en NB d' A. Dimitrova, extrait d'Études Balkaniques, 41, 1979, fig. 5b, p. 134. Abs. d'échelle



Éléments sculptés des basiliques de Sandanski

© Reveret Julia



Planche ES 7

Région administrative de Blagoevgrad

Diocèse de Macédoine

Notice n°1

n°21 Meneaux en marbre, basilique n°2 (évêque Jean),

Dimensions : H. 1,04 m; L. 0,44 m; l. 0,18/0,15 m; Musée archéologique de Sandanski ?

Cliché en NB de T. Ivanov et al., extrait d'IAI, 31, 1969, fig. 46v-47v, p. 167.

Éléments sculptés n°21-23




n°22 Chapiteaux antiques (type I: a-d; type II: e, f) remployés dans les colonnades de l'atrium de la basilique n°4 de Sandanski. Abs. d'échelle, sur site.

Clichés de S. Petrova, extrait de Patrimonium MK, 15, 2017, fig. 20, p. 157.



a. Clichés de Julia Reveret



n°23 Chapiteau de meneau de la basilique n°4 de Sandanski

Abs. d'échelle, sur site.

Clichés de Julia Reveret



Éléments sculptés des basiliques de Sandanski

© Reveret Julia



Planche ES 8

Région administrative de Blagoevgrad

Diocèse de Macédoine

Notice n°1

n°24a Plateau d'autel en marbre blanc mis au jour dans le narthex de la basilique de l'évêque Jean de Sandanski.

Dimensions reconstituées : 1,20 x 1,15 m

Musée archéologique de Sandanski

Clichés NB de T. Ivanov, extrait d'IAI, 31, 1969, fig. 51, p. 170.



n°24b Fragment de colonnette en marbre blanc, exonarthex de la basilique de l'évêque Jean de Sandanski.

Dimensions conservées : H. 0,24 m

Musée archéologique de Sandanski

Clichés NB de T. Ivanov, extrait d'IAI, 31, 1969, fig. 50, p. 170.



n°26 Fragment de mensa circulaire (?) en marbre blanc, narthex de la basilique de l'évêque Jean.

Dimensions conservées : L. 14,5 cm ; l. 12,5 cm ; H. 2,2 cm

Musée archéologique de Sandanski

Clichés de NB de T. Ivanov, extrait d'IAI, 31, 1969, fig. 57, p. 174.



n°25 Fragments de mensa polylobée en marbre blanc, pièce annexe n°4 de la basilique de l'évêque Jean.

Dimensions conservées : L. 85 cm, l. 22 cm ; H. hors tout 5,1 cm.

Musée archéologique de Sandanski

Clichés de NB de T. Ivanov, extrait d'IAI, 31, 1969, fig. 54, p. 172.



n°27 Fragment de plaque de parapet en marbre, provenance inc.

Dimensions conservées : L. 0,17 m ; H. 0,23 m, ép. 0,075 m

Musée archéologique de Sandanski, abs. d'échelle

Cliché en NB de T. Komitova, extrait d'E. Nankov, Sandanski..., t. 3, 2017, p. 334.



Éléments sculptés des basiliques de Sandanski

© Reveret Julia



Planche ES 9

Région administrative de Blagoevgrad

Diocèse de Macédoine

Notice n°1

n°28 Plaques de parapet en marbre de la basilique n°4 de Sandanski*Musée archéologique de Sandanski, inv. n° 96/1964.**Cliché d'A. Pülz, extrait de E. Nankov (éd.), Sandanski and its territory during prehistory, antiquity and middle ages, 3, 2017, fig. 4-9, p. 240-241.***Fragment 1***Dimensions conservées : 0,81 x 0,47 m, ép. 0,05/0,11 m***Fragment 2***Dimensions conservées : 1,08 x 0,49 m, ép. 0,05/0,12 m***Fragment 3***Dimensions conservées : 0,64 x 0,46 m, ép. 0,06 m***Fragment 4***Dimensions conservées : 0,70 x 0,72 m, ép. du bord 0,14 m***Fragment 5***Dimensions conservées : 2,08 x 0,80 m ; ép. du bord : 0,10/0,12 m***Éléments sculptés de la basilique n°4 de Sandanski**

© Reveret Julia

**Planche ES 10**

Région administrative de Blagoevgrad

Diocèse de Macédoine

Notice n°1

n°29 Vue de la cathèdre restaurée de la basilique n°4 de Sandanski.

Abs. d'échelle, sur site.

Cliché de Julia Reveret, 2016.



n°30 Plaque dédicatoire du baptistère de la basilique n°4 de Sandanski.

Abs. d'échelle, Musée archéologique de Sandanski

Cliché de P. Tolev, extrait du site : <https://tripsjournal.com/galeriq/arheologicheski-muzey-gr-sandanski>, 2016



n°31 Plateau d'autel en marbre restaurée du *martyrium* (?) de la basilique n°4 de Sandanski.

Abs. d'échelle, sur site.

Cliché de Julia Reveret, 2016.



Éléments sculptés de la basilique n°4 de Sandanski

© Reveret Julia



Planche ES 11

Région administrative de Blagoevgrad

Diocèse de Macédoine

Notice n°1

32- Fragment de parapet de plateforme d'ambon de Markeli, marbre, VII^e s. (?)

Dimensions cons. : D. 0,53 m ; H. 0,4 m ; ép. 0,08 m

Lieu de cons. inc.

Cliché de C. Drazheva, extrait de *Trakija i Hemimont IV-XIV v.*, 1, 2007, fig. 6, p. 69.



33- Fragment de plaque de parapet en marbre de volées d'escalier d'ambon ou de cathèdre, mis au jour dans l'église de Saint-Stéphane de Mesembria (Nesebăr)

Musée d'ethnographie de Nesebăr, Abs. d'échelle

Cliché de C. Barsanti, extrait de *Rivista dell'Istituto nazionale d'archeologia e storia dell'arte*, 1990, fig. 153, p. 195.



34- Fragment de plaque de parapet d'escalier d'ambon, mis au jour dans l'église de Saint-Stéphane de Mesembria (Nesebăr)

Musée d'ethnographie de Nesebăr, Abs. d'échelle


Cliché de C. Barsanti, extrait de *Rivista dell'Istituto nazionale d'archeologia e storia dell'arte*, 1990, fig. 152, p. 195.



35- Fragment de plaque de parapet d'ambon de Mesembria (Nesebăr)

Musée d'ethnographie de Nesebăr, Abs. d'échelle

Cliché de C. Barsanti, extrait de *Rivista dell'Istituto nazionale d'archeologia e storia dell'arte*, 1990, fig. 150, p. 195.



Éléments sculptés de la région actuelle de Bourgas

© Reveret Julia

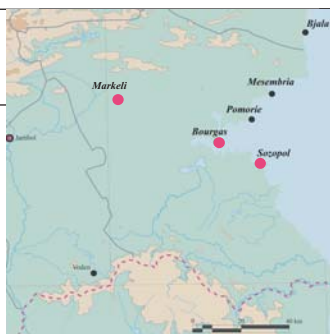


Planche ES 12

Région administrative de Bourgas

Diocèse de Thrace
Province d'Hémimont

Notice n°2


n° 36 Éléments de chancel de la basilique n°1 de Krushari (Zaldapa?). n° 38 Pilier d'ambon, basilique n°3 de Krushari (Zaldapa ?)

Abs. d'échelle; Lieu de conservation inc.

Cliché NB de K. Shkorpil, extrait des Archives BAN, K. Shkorpil, F 165k, A 493, l. 76-78

Réserve municipale de Krushari

Cliché de Reveret Julia, 2015



n° 37 Fragments de plaques de parapet à champ ajouré de chancel, basilique n°3 de Krushari (Zaldapa ?)

Musée archéologique de Dobrič

Cliché de Reveret Julia, 2015

n° 39 Fragments de colonnette d'autel, basilique n°3 de Krushari (Zaldapa ?)

Musée archéologique de Dobrič

Cliché de Reveret Julia, 2015



0 5 10 cm

0 25 50 cm

Éléments sculptés de Krushari (Zaldapa ?)

© Reveret Julia



Planche ES 13

Région administrative de Blagoevgrad

Site: Abrit

Diocèse de Thrace


Province de Scythie mineure

Notice n°3

n° 40-41 Plaques de parapet en pierre zéolite locale de l'église n°1 (?), IX^e-X^e s.

abs. d'échelle, lieu de conservation inc.

Clichés de N. Ovčarov, extrait de Chronicle of the holy city of Perperikon, See Bulgaria, Sofia, 2005, p. 62-63



n° 42 Parapets monolithes en zéolite d'ambon de l'église n°2

Musée archéologique de Kărdzhali, clichés d'auteurs inc.

a. <http://www.kardjalipress.com/0905/amvon.htm>



n° 43 Plaque de parapet en zéolite de l'église de Čiflik

L. estimée 1,20 m ; H. cons. 0,67 m, IX^e-X^e s., lieu de conservation inc.

Cliché extrait du site officiel de Perperikon, auteur et date inconnus: <http://www.perperikon.bg/fotorazhodka/1/3.html>



b. *Extrait de: <http://svetimesta.com/Раннохристиянски-църкви/Базиликите%20на%20Перперикон>*



Éléments sculptés de la ville de Perperik (VIII^e-X^e s.)

© Reveret Julia



Planche ES 14

Région administrative de Kărdzhali

Diocèse de Thrace
Province de Thrace

Notice n°7

n° 44 Chapiteau en marbre de la basilique A de Berkovica.


Lieu de cons. inc. , abs. d'échelle

Cliché de D. Dzhonova, date inconnue, archives municipales de Berkovica.



n° 45 Colonne monolithe mise au jour dans le sanctuaire de la basilique A de Berkovica

Cliché NB de D. Mitova-Dzhonova, extrait d'INIM, 2000, fig. 10b, p. 227.



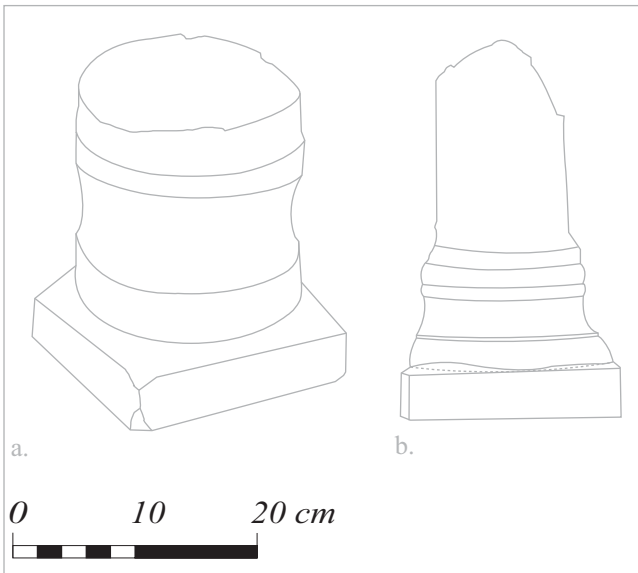
n°46 Fragments de colonnettes monolithes en marbre mises au jour dans le sanctuaire de la basilique A de Berkovica.

Dimensions cons.: a- lit de pose 0,23 m de côté; H. hors tout: env. 0,20 m;

b- lit de pose 0,20 m de côté env.; H. hors tout : 0,31 m; D. du fût 0,10 m


Lieu de conservation inc.

DAO de l'auteure



Éléments sculptés de la Basilique A de Berkovica

© Reveret Julia

 Zone de mise au jour des éléments

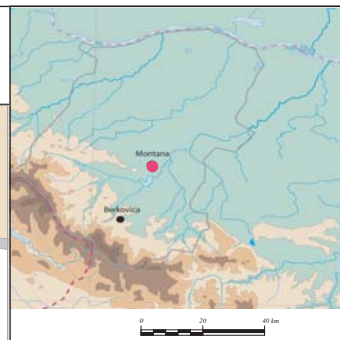
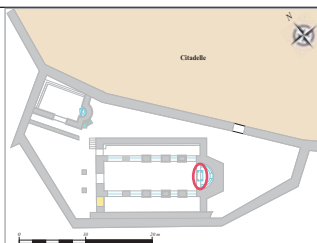


Planche ES 15
Région administrative de Montana

Site: Berkovica
Diocèse de Dacie Ripuaire

Notice n°10

n°47a et b Plaques de chancel monolithes de Cepina,

marbre blanc, postérieure au VI^e s. ?, Lieu de cons. inc.

a- Cliché NB de D. Cončev, extrait de Byzantinoslavica, 20-2, 1959, fig. 19 ; b- Clichés NB de S. Georgieva, extrait d'Arheologija, 3, 1963, fig. 5-6, p. 52.



a.



b.

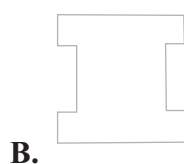
n°47d Poteaux-colonnettes monolithes de Cepina,

marbre blanc, 2nde moitié du V^e-déb. VI^e s. ?, Lieu de cons. inc.

Clichés en NB de S. Georgieva, extrait d'Arheologija, 3, 1963, fig. 7, p. 52.



A.



B.

n°48 Plaque de parapet monolithe en marbre de Cepina,

0,82 x 0,62 m, VI^e s. ?,

Musée national d'archéologie et Institut de Sofia, n° inv. 1096

Clichés en NB de D. Ovarov et de M. Vaklinova, extrait de Rannovizantijski pametnici ot Bălgarija IV-VII vek, 1978, fig. 82.



Éléments sculptés de la ville fortifiée de Cepina

© Reveret Julia

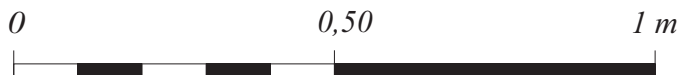


Planche ES 16
Région administrative de Pazardzhik

Site: Cepina
Diocèse de Thrace
Province de Thrace

Notice n°11

n°49a et b Plaques de chancel monolithe en marbre,

Abs. d'échelle, V^e-VI^e s., Musée historique de Rakitovo

Clichés de Zapryan Panayotov, extrait du site <https://opoznai.bg/view/istoricheski-muzei-rakitovo>



a.



b.

n°49c Poteaux-colonnettes monolithes de chancel en marbre,

Abs. d'échelle, V^e-VI^e s., Musée historique de Rakitovo

a-Clichés de Zapryan Panayotov, extrait du site <https://opoznai.bg/view/istoricheski-muzei-rakitovo>;

b- (fragment 1) Cliché NB de J. Cangova, extrait d'Arheologija, 4, 1996, fig. 16, p. 56.

n°49d Colonnettes monolithes en marbre,

Abs. d'échelle, V^e-VI^e s., Musée historique de Rakitovo

Clichés de Zapryan Panayotov, extrait du site <https://opoznai.bg/view/istoricheski-muzei-rakitovo>;

//opoznai.bg/view/istoricheski-muzei-rakitovo;



1.



2.



3.



Éléments sculptés de l'église de Rakitovo

© Reveret Julia

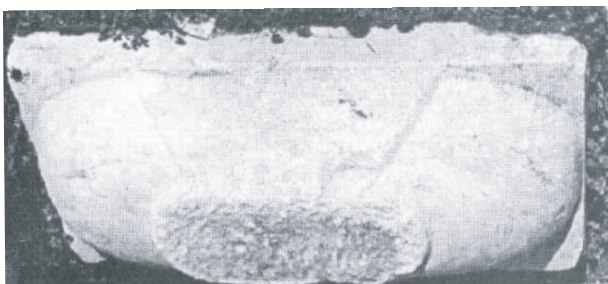



Planche ES 17

Région administrative de Pazardzhik

Site: Rakitovo
Diocèse de Thrace
Province de Thrace

Notice n°11

n°52 Fragments de meneaux de la basilique n°1.*Abs. d'échelle**Cliché en NB de K. Madzharov, extrait de Diocletianopol, t. I, 1993, p. 127 et fig. 132.***n°53 Chapiteau-imposte de meneau de la basilique n°1***Abs. d'échelle.**Cliché en NB de K. Madzharov, extrait de Diocletianopol, t. I, 1993, p. 127 et fig. 133.***n°56 Fragments de mensa d'autel sigmoïde de la basilique p. 37***n°1 Abs. d'échelle**Cliché en NB de K. Madzharov, extrait de Diocletianopol, t. I, 1993, fig. 134, p. 175.***n°55 Fragments de colonnettes de la basilique n°1***Abs. d'échelle**Cliché en NB de B. Filov, extrait d'IAI, 1911, fig. 28, p. 137.***n°57 et 58 Fragments de colonnettes et de mensa d'autel sigmoïde (?) de la basilique n°3***Abs. d'échelle**Cliché en NB de V. Ivanova, extrait d'IAI, XI, 1937, fig. 205, p. 223.***n°61 Fragments de colonnettes basilique n°9***fragment 1 : H. conservée 0,43 m, D. 0,09 m ;**fragment 2 : H. conservée 0,33 m, D. 0,08 m ;**fragment 3 : H. conservée 0,20 m, D. 0,07 m ;**fragment 4 : H. conservée 0,29 m, D. 0,08 m ;**fragment 5 : H. conservée 0,20 m, D. 0,08 m.**Cliché NB de K. Madzharov, extrait d'Arheologija, 3, 1971, fig. 6 et 7,***Éléments sculptés de Diocletianopolis (Hisarja)**

© Reveret Julia

**Planche ES 18**
Région administrative de Plovdiv**Site: Hisarja**
Diocèse de Thrace
Province de Thrace

Notice n°14

n°54b et c Plaques de parapet en marbre, basilique n°1

b : L. 1,15 m ; H. 0,92 m ; ép. 0,12 m ; *c* : L. 1,04 m ; H. 0,95 m ; ép. 0,105 m (aux extrémités)/0,14 m (dans la partie médiane)

Clichés NB de B. Filov, extrait d'*TBAD*, II, 1911, fig. 23-25, p. 134-135.



b.




c.

n°54 d et e Plaques de parapet en marbre, basilique n°1

d : L. 1,15 m ; H. 0,92 m ; ép. 0,12 m ; *e* : L. 1,15 m ; H. 0,92 m ; ép. 0,12 m

Clichés NB de K. Madzharov, extrait de *Diocletianopol*, t. I, 1993, fig. 130 et fig. 131.



d.



e.

n°54f Plaques de parapet en marbre, basilique n°1

L. 1,69 m ; l. 0,97 m ; ép. 0,11 m

Cliché NB de B. Filov, extrait d'*TBAD*, II, 1911, fig. 27, p. 136.



n°60 Plaque de parapet en grés, basilique n°7

1,02 x 0,97 m ; ép. 0,07 m

Cliché NB de D. Cončev, extrait d'*IAI*, 15, 1946, fig. 121, p. 213.



Plaques de chancel des basiliques n°1 et n°7 de Diocletianopolis (?)


© Reveret Julia



Planche ES 19
Région administrative de Plovdiv

Site: Hisarja
Diocèse de Thrace
Province de Thrace

Notice n°14

n°65 *mensa* rectangulaire mise au jour dans l'annexe nord-est de l'état II (?)*L. estimée 1,40 m, l. inc., ép. entre 0,08 et 0,11 m**Cliché NB de H.-J. Gomolka, extrait de l'ouvrage collectif, Iatrus-Krivina, 1, 1979, tabl. 9, fig. c.*

n°66 Vue sud des supports de l'autel de l'annexe nord-est de l'état II (?)

Cliché NB de H.-J. Gomolka, extrait de l'ouvrage collectif, Iatrus-Krivina, 1, 1979, tabl. 9, fig. b.

n°67 Fragment de stèle funéraire ? antique

*Dimensions inc.**Cliché NB de T. Ivanov, extrait de T. Ivanov, Arheologija, 3, 1976, fig. 11, p. 13.*Éléments sculptés de la basilique *intra-muros* de Krivina (Iatrus?)

© Reveret Julia

État II

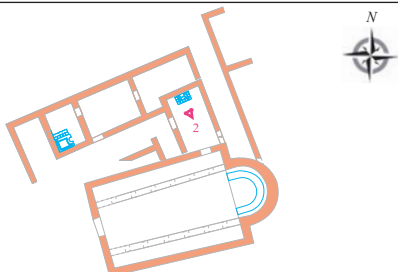


Planche ES 20

Région administrative de Ruse

Site: Krivina

Diocèse de Thrace

Province de Mésie Inférieure

Notice n°16

Fig. 68 Vue latérale de la plateforme d'un ambon de Sofia, inv. n°1039 (en 1932), grés (1,36 x 1,42 m).

Musée national d'archéologie et Institut de Sofia, Cliché de l'auteure, 2011.



Fig. 69 Plaque trapézoïdale d'escalier d'ambon ou de cathédre de Sofia

Abs. d'échelle, Musée national d'archéologie et Institut de Sofia, Cliché NB de P. Mutafčiev, extrait d'IBAI, 5, 1915, fig. 38-39, p. 68-69.




Fig. 70 Plaque de balustrade d'ambon de Sofia

Musée national d'archéologie et Institut de Sofia, Abs. d'échelle Cliché NB de C. Barsanti, extrait de Rivista dell'Istituto nazionale d'archeologia e storia dell'arte, 1990, fig. 155, p. 197.




Fig. 71-72 Parapets de balustrade et d'escalier d'ambon, dimensions, datation et provenance inconnues.

Musée national d'histoire de Sofia, Cliché de l'auteure, 2011.



Éléments sculptés conservés dans les musées de Sofia

© Reveret Julia

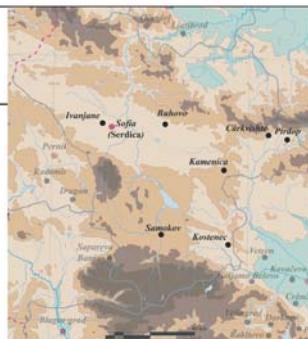


Planche ES 21
Région administrative de Sofia

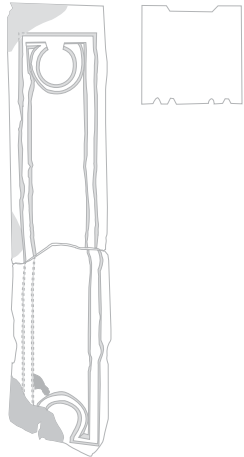
Site: Sofia
Diocèse de Dacie
Province de Dacie méditerranéenne

Notice n°20

**n°75 Pilier de chancel (?),
0,19 x 0,19 m, H. inc., Basilique d'Elen, VI^e s. (?).**

Lieu de conservation inc., Abs. d'échelle


Cliché de P. Mutařčiev, extrait d'I'BAI, 5, 1915, fig. 44, p. 71.



**n°77 Fragments de parapets trapézoïdaux d'escalier
d'ambon, dimensions et provenance inconnues, VI^e s. (?).**

Lieu de conservation inc., Abs. d'échelle

Cliché de P. Mutařčiev, extrait d'I'BAI, 5, 1915, fig. 40, p. 68-69.



n°76 Fragments de plaques de balustrade d'ambon, dimensions inconnues, Basilique d'Elen, VI^e s. (?).

Lieu de conservation inc., Abs. d'échelle

Cliché de P. Mutařčiev, extrait d'I'BAI, 5, 1915, fig. 40, p. 68-69.



n°102 (1-2, 3, 4) et 103 (5)- Fragments de colonnettes monolithes et de piliers d'ambon, Basilique d'Elen, VI^e s. (?).

Lieu de conservation inc., Abs. d'échelle

Cliché de P. Mutařčiev, extrait d'I'BAI, 5, 1915, fig. 33, p. 59.



Éléments sculptés de Pirdop, Basilique d'Elen

© Reveret Julia

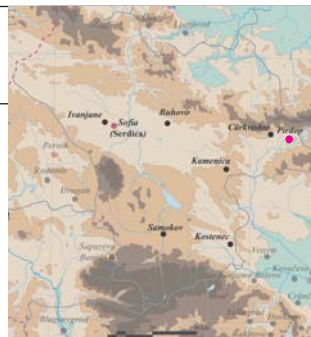


Planche ES 22
Région administrative de Sofia


Diocèse de Dacie
Province de Dacie méditerranéenne

Notice n°20

n°80 Fragment de *mensa* circulaire ou sigmoïde en marbre mis au jour dans la basilique n°2 de Krumovo kale

Dim. et lieu de cons. inc.


Cliché NB de D. Ovčarov, extrait d'Arheologija, 18-3, 1976, fig. 14, p. 31



n°81 *Mensa* rectangulaire en marbre mise au jour à Kovačevac

1,92 x 0,96 m, ép. , V^e-VI^e s., lieu de cons. inc.

Cliché NB d'I. Atanasov, extrait d'Arheologija, 4, 1981, fig. 1, p. 46.




n°82 Fragments de colonnettes monolithes en marbre mises au jour à Kovačevac

a- 0,094 m ; H. cons. 0,23 m ; b- D. 0,105 m ; H. cons. 0,31/0,47 m

c- D. 0,077 m ; H. cons. 0,26 m ; d- D. 0,095 m ; H. cons. 0,26 m

V^e-VI^e s., lieu de cons. inc.

Cliché NB d'I. Atanasov, extrait d'Arheologija, 4, 1981, fig. 3-4, p. 48.



a.

b.



c.

d.

Éléments sculptés de la basilique n°2 de Krumovo kale et de Kovačevac

© Reveret Julia



Planche ES 23

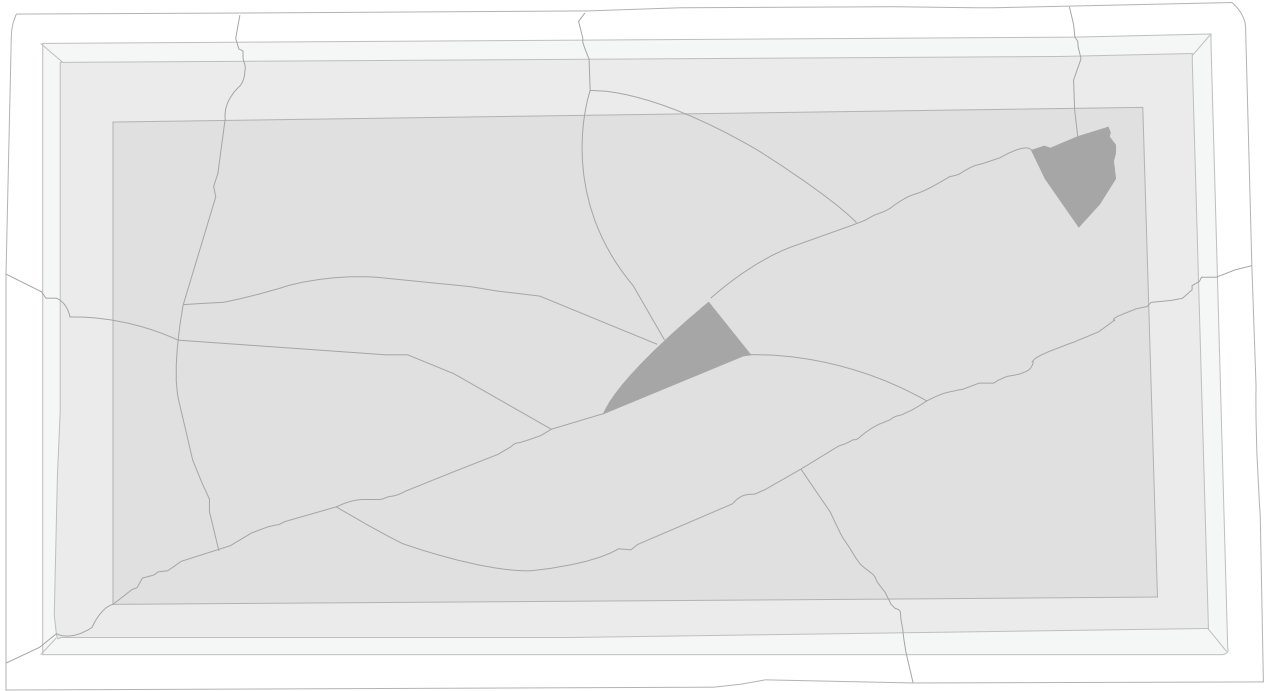
Région administrative de Targovishte

Diocèse de Thrace
Province de Mésie Inférieure

Notice n°22

n°83a *Mensa* rectangulaire fin IV^e-déb. V^e s.

DAO de l'auteure

n°83b Colonnets d'autel monolithes en marbre, fin IV^e-déb. V^e s.

Cliché de V. Jotov



A

B

C

Éléments sculptés de la basilique de Bjala (état I)

© Reveret Julia



Planche ES 24

Région administrative de Varna

Diocèse de Thrace
Province de Mésie inférieure

Notice n°23

n°85 Fragment de colonne monolithes en marbre, V^e-VI^e s.

*Abs. d'échelle. Musée archéologique de Bjala
Cliché de l'auteur*



n°84a Piliers de chancel en marbre, V^e-VI^e s.

*Musée archéologique de Bjala.
Clichés de l'auteur*



n°84b Piliers de chancel en marbre, V^e-VI^e s.

*Abs. d'échelle. Musée archéologique de Bjala
Cliché de l'auteur*



Éléments sculptés de la basilique de Bjala (état I)

© Reveret Julia



Planche ES 25

Région administrative de Varna


Diocèse de Thrace
Province de Mésie inférieure

Notice n°23

n° 91-94 Fragments mis au jour dans les rembalis de destruction de la basilique épiscopale de V. Tărnovo

Abs. d'échelle, lieu de cons. inc. Clichés NB de N. Angelov, extrait de Carevgrad Tărnovo, t. I, 1973, fig. 72a, p. 130; fig. 73a, p. 130; fig. 41, p. 294; fig. 43, p. 298.

**n°91 fragment de colonnettes
d'autel (?)**





**n°92 fragment de colonnettes
monolithe**



**n°93 fragment de colonnettes
d'autel (?)**



n°94a et b ensemble d'éléments de chancel



Éléments sculptés de l'église épiscopale de V. Tărnovo

© Reveret Julia



Planche ES 26

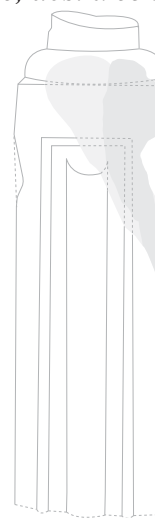
Région administrative de V. Tărnovo

Site: V. Tărnovo

Diocèse de Thrace

Province de Mésie Inférieure

Notice n°24

n°100 Fragment table d'autel en calcaire (?), origine inc.L. inc., l. cons. 23 cm, ép. max. 7 cm, V^e-VI^e s. (?), musée historique de Vratsa.*Cliché de l'auteure, août 2015.***n° 102 Fragments jointifs d'un fût de colonne en calcaire, église de Ljutibrod**H. reconstituée : 2,20 m ; D. 0,40 m, V^e-VI^e s., sur site.*Cliché de l'auteure, août 2015.***n° 103 Poteau-colonnette de l'église de Ljutibrod dimensions inc., V^e-VI^e s., sur site.***DAO de l'auteure, abs. d'échelle***n° 101 Chapiteaux ioniques à impostes en calcaire (?), église triconque**VI^e s., Musée historique de Vratsa.*Cliché de l'auteure, août 2015.*

n°101 Chapiteau n°1, n° inv. V 20.

Lit d'attente : 65 x 48 cm ; H. 28 cm ;

D. du lit de pose : 30 cm

n°101 Chapiteau n° 2, n° inv. V21

Lit d'attente : 65 x 45 cm ; H. 29 cm ;

D. du lit de pose : 30 cm

n°101 Chapiteau n°7.

Lit d'attente : 65 x 48 cm ; H. 34 cm ;

D. du lit de pose : 35 cm

**Éléments sculptés de Ljutibrod**

© Reveret Julia

**Planche ES 27**
Région administrative de Vratsa**Site: Ljutibrod**
Diocèse de Dacie
Province de Dacie Ripuaire

Notice n°26