

**UNIVERSITÉ PARIS OUEST NANTERRE LA DÉFENSE**

**ARCHÉOLOGIE ET SCIENCES DE L'ANTIQUITÉ (UMR 7041)  
ÉQUIPE THEMAM  
ÉCOLE DOCTORALE MILIEUX, CULTURES, SOCIÉTÉS DU PASSÉ ET DU PRÉSENT**

THESE EN VUE DE L'OBTENTION DU GRADE DE DOCTEUR  
HISTOIRE DE L'ART ET ARCHEOLOGIE DU MOYEN ÂGE

**CÉCILE COULANGEON**

**L'ARCHITECTURE RELIGIEUSE DES X<sup>e</sup> ET XI<sup>e</sup>  
SIÈCLES DANS LE SUD-EST DU DOMAINE  
ROYAL CAPÉTIEN**

Tome IV  
ANNEXES DU TOME 1

TABLEAUX, CARTES ET COMPARAISONS

SOUS LA DIRECTION DE JEAN-PIERRE CAILLET

JURY

BRIGITTE BOISSAVIT-CAMUS  
PROFESSEUR D'ARCHEOLOGIE MEDIEVALE, UNIVERSITE PARIS OUEST

JEAN-PIERRE CAILLET  
PROFESSEUR D'HISTOIRE DE L'ART MEDIEVAL, UNIVERSITE PARIS OUEST

DANIEL PRIGENT  
CONSERVATEUR DU PATRIMOINE, ARCHEOLOGUE DEPARTEMENTAL, CONSEIL GENERAL DU MAINE-ET-LOIRE

DANY SANDRON  
PROFESSEUR D'HISTOIRE DE L'ART MEDIEVAL, UNIVERSITE PARIS IV

CHRISTIAN SAPIN  
DIRECTEUR DE RECHERCHES AU CNRS, CENTRE D'ETUDES MEDIEVALES SAINT-GERMAIN D'AUXERRE

DECEMBRE 2014



Sauf mention contraire, les illustrations qui sont rassemblées dans ce volume sont de l'auteur.



# **PARTIE I**

## **CADRES GÉOGRAPHIQUES ET HISTORIQUES**



## PARTIE I – CADRES GÉOGRAPHIQUES ET HISTORIQUES



**Fig. 1 :** La plaine de Beauce et les derniers massifs de la forêt d'Orléans en fond. La flèche indique le clocher de Mareau-aux-Bois.

**Fig. 2 :** La plaine de Beauce et l'ancienne RN 152, à la hauteur de Mareau-aux-Bois. La flèche indique le clocher de Saint-Salomon de Pithiviers.



**Fig. 3 :** Sur la route entre Yèvre-la Ville et Yèvre-le-Châtel : le plateau du Gâtinais occidental avec la forteresse et l'église Saint-Lubin de Yèvre-le-Châtel sur la droite et le clocher de Saint-Salomon de Pithiviers à gauche.

## PARTIE I – CADRES GÉOGRAPHIQUES ET HISTORIQUES



**Fig. 4 :** « Falaises » creusées dans le calcaire de Pithiviers par le cours de l'Essonne, à une centaine de mètres au sud de Saint-Martin-le-Seul à Bondaroy.

**Fig. 5 :** La fin du plateau du Gâtinais occidental au premier plan et les rebords méridionaux du plateau de Brie à l'arrière-plan, avec les tours de la ville de Montereau-Fault-Yonne implantées sur la colline dite du Surville.



**Fig. 6 :** Le confluent entre la Seine et l'Yonne à Montereau-Fault-Yonne.



**LA ZONE D'ETUDE : LE SUD-EST DU DOMAINE ROYAL CAPETIEN  
LE NORD-EST DU LOIRET ET LE SUD-OUEST DE LA SEINE-ET-MARNE**

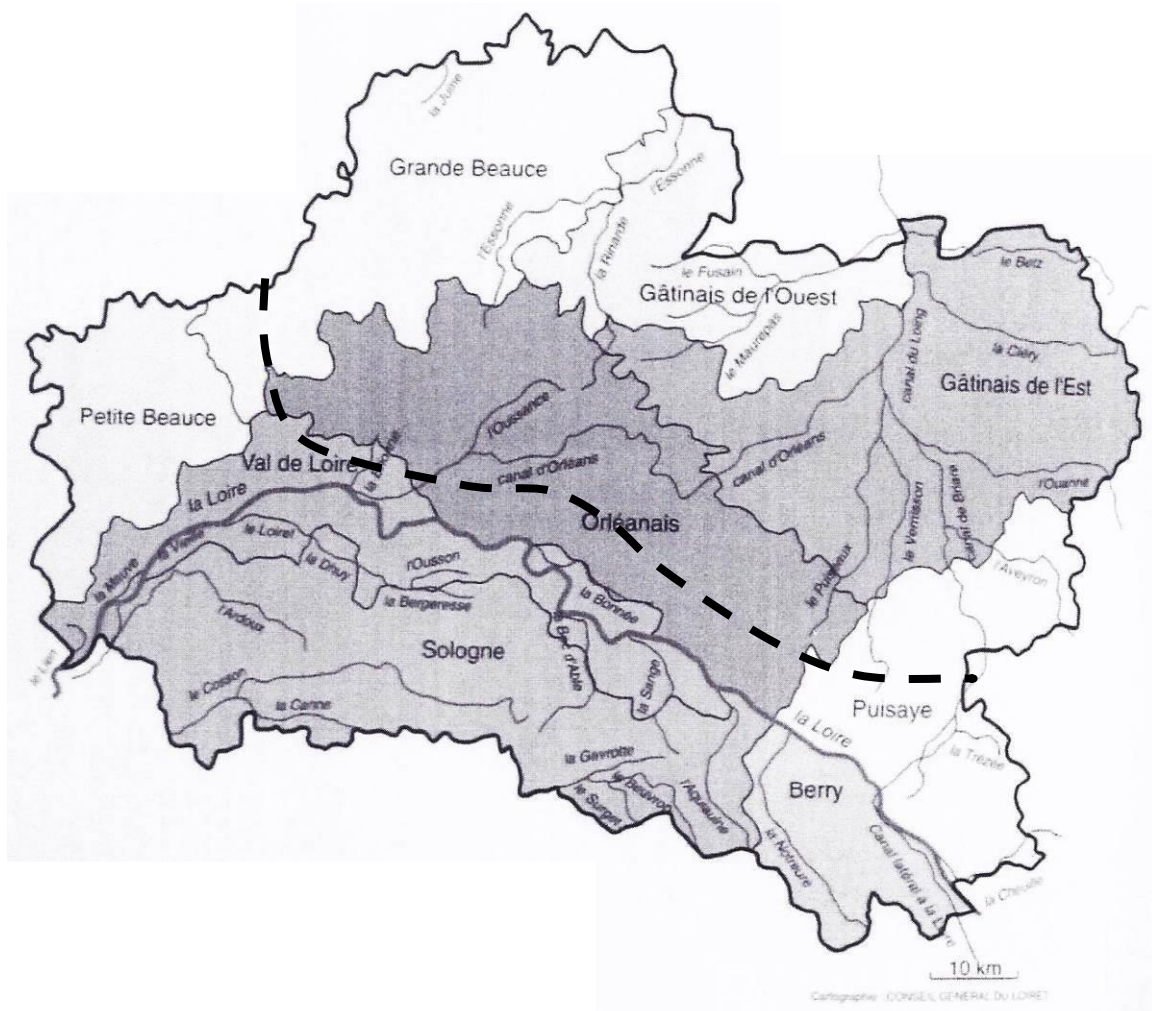


Coulangeon Cécile. Août 2013.

Fait avec Philcarto - <http://perso.club-internet.fr/philgeo> - Fond de carte réalisé par J. Robert, Université Paris Ouest

**Fig. 7** : Carte générale de la zone d'étude.

## PARTIE I – CADRES GÉOGRAPHIQUES ET HISTORIQUES

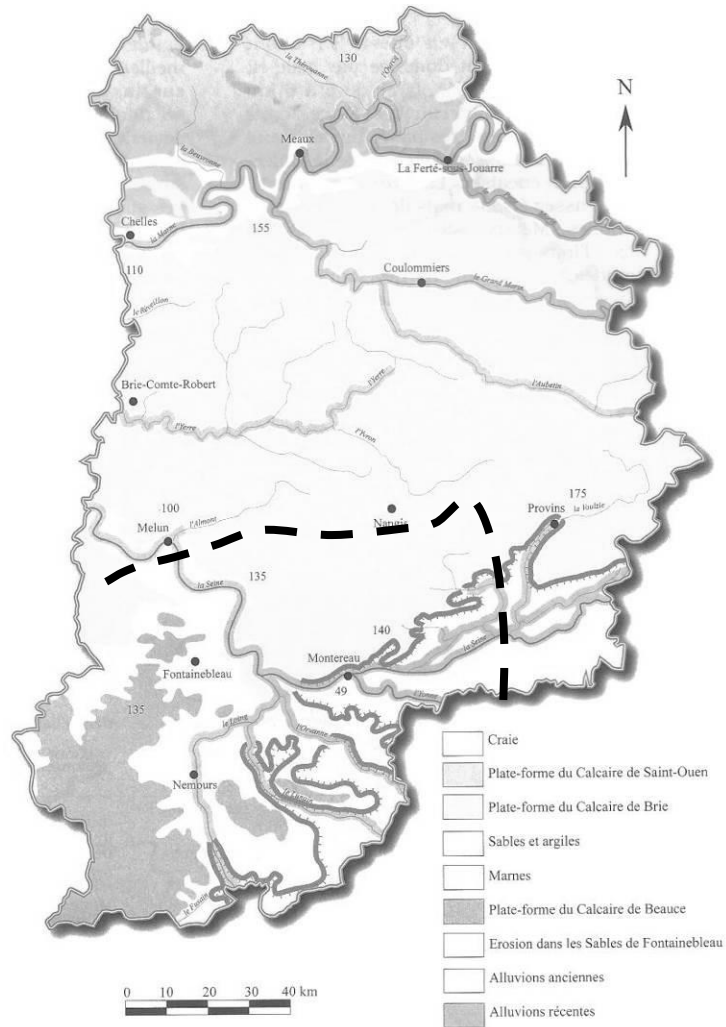


**Fig. 8** : Les milieux naturels dans le département du Loiret.

In : Gillardot P., *Le Loiret. Un département à l'élégance naturelle*, Paris, éd. Bonneton, 1998, p. 230.

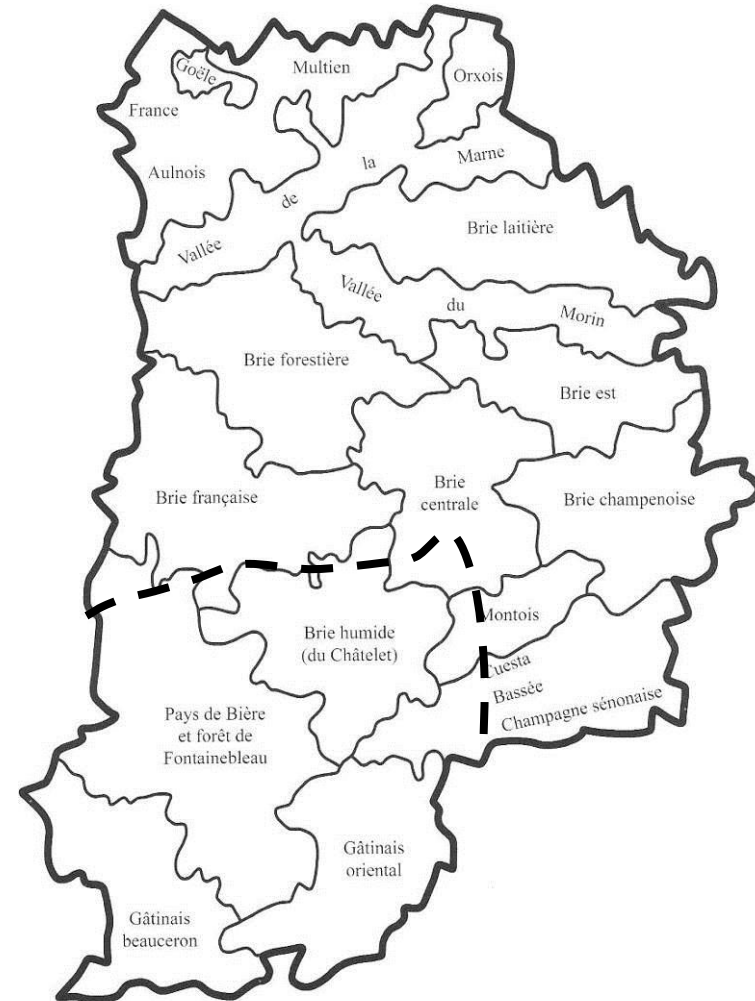
**Les tirets qui apparaissent sur les cartes sont là pour indiquer schématiquement au lecteur les limites approximatives de notre zone d'étude.**

## PARTIE I – CADRES GÉOGRAPHIQUES ET HISTORIQUES



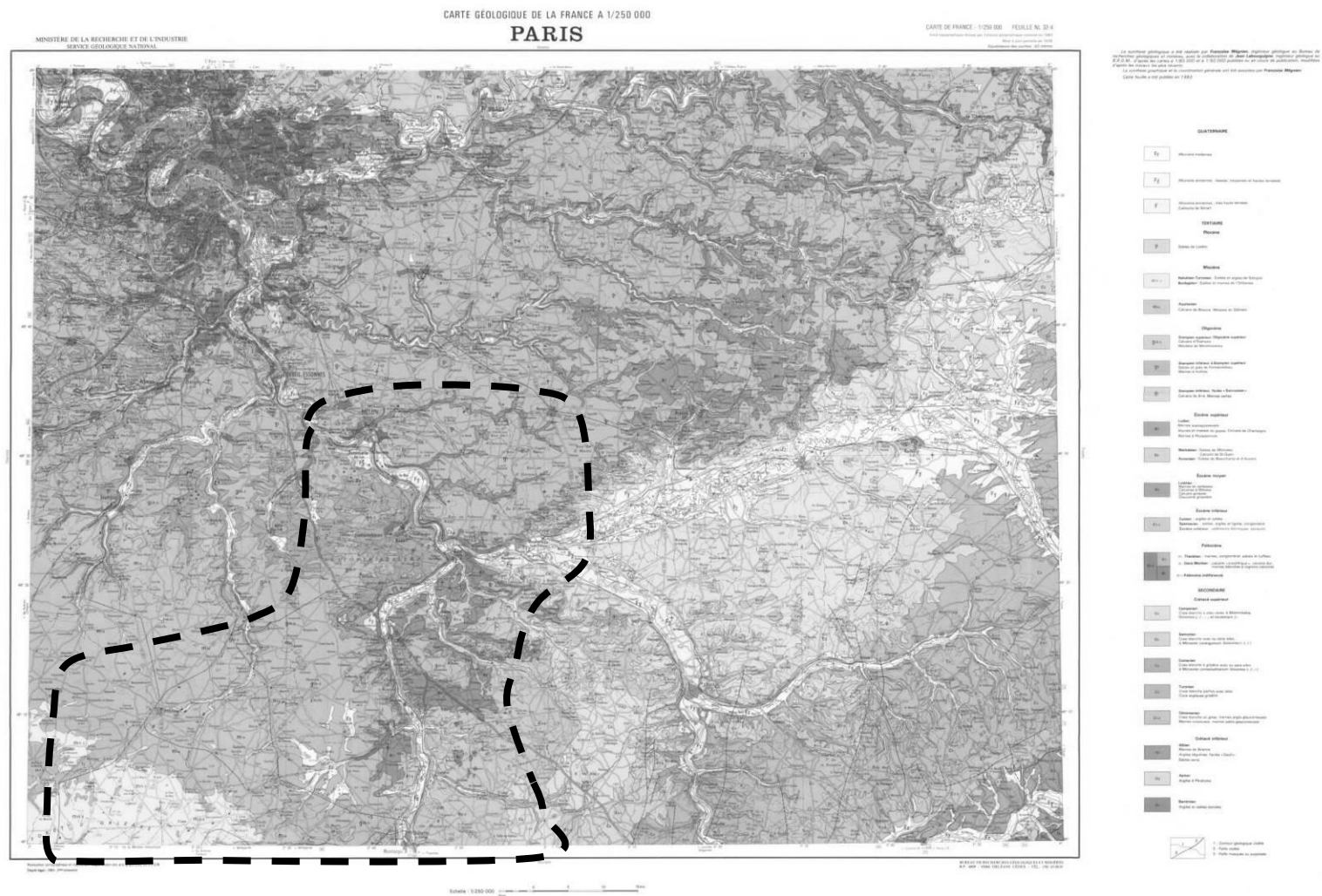
**Fig. 9 :** Composition des sols et réseau fluvial dans le département de Seine-et-Marne.

*In :* Griffisch J.-N., *Seine-et-Marne 77/1*, Paris, éd. Académie des Inscriptions et Belles Lettres, 2008, p. 109 et 111.



**Fig. 10 :** Les milieux naturels dans le département de Seine-et-Marne.

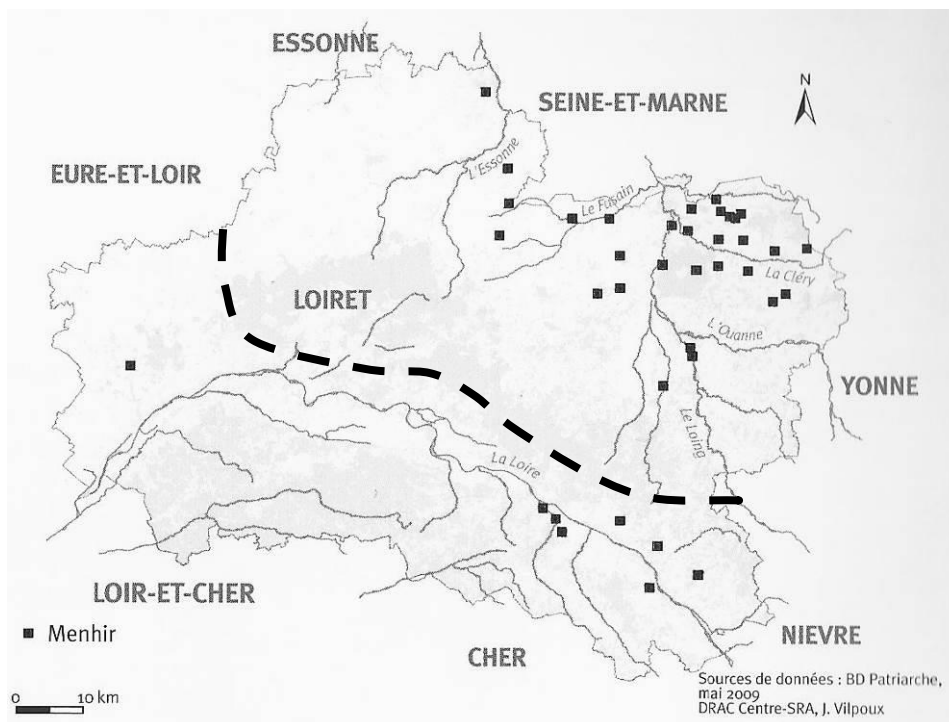
## PARTIE I – CADRES GÉOGRAPHIQUES ET HISTORIQUES



**Fig. 11** : Carte géologique du BRGM : Feuille de Paris. Voir planche couleur : volume VI.

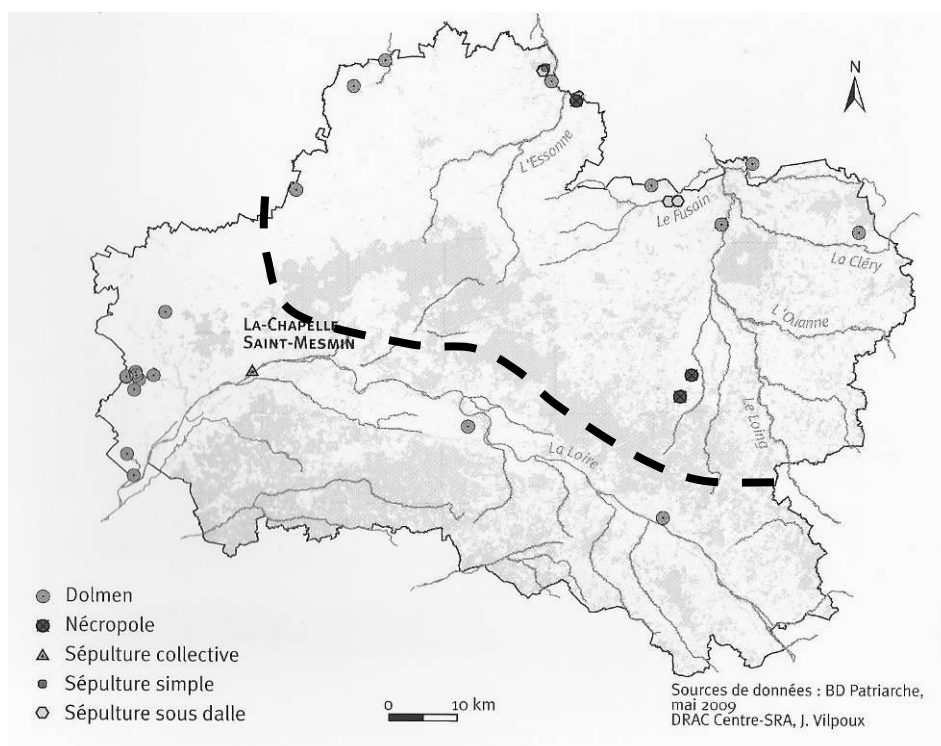
MÉGNIEN F., LABOURGUIGNE J., *Carte géologique de la France. Feuille de Paris*, Échelle 1/250000<sup>e</sup>, Paris, éd. BRGM, 1983, carte et livret 32 p.

## PARTIE I – CADRES GÉOGRAPHIQUES ET HISTORIQUES



**Fig. 12** : Les monuments mégalithiques dans le Loiret.

In : Morin J.-M., Guiot T., *Aux origines du Loiret. De la préhistoire à l'A19*, Orléans, éd. Conseil général du Loiret, 2009, p. 31.



**Fig. 13** : Les nécropoles néolithiques dans le Loiret.

In : Morin J.-M., Guiot T., *Aux origines du Loiret. De la préhistoire à l'A19*, Orléans, éd. Conseil général du Loiret, 2009, p. 42.

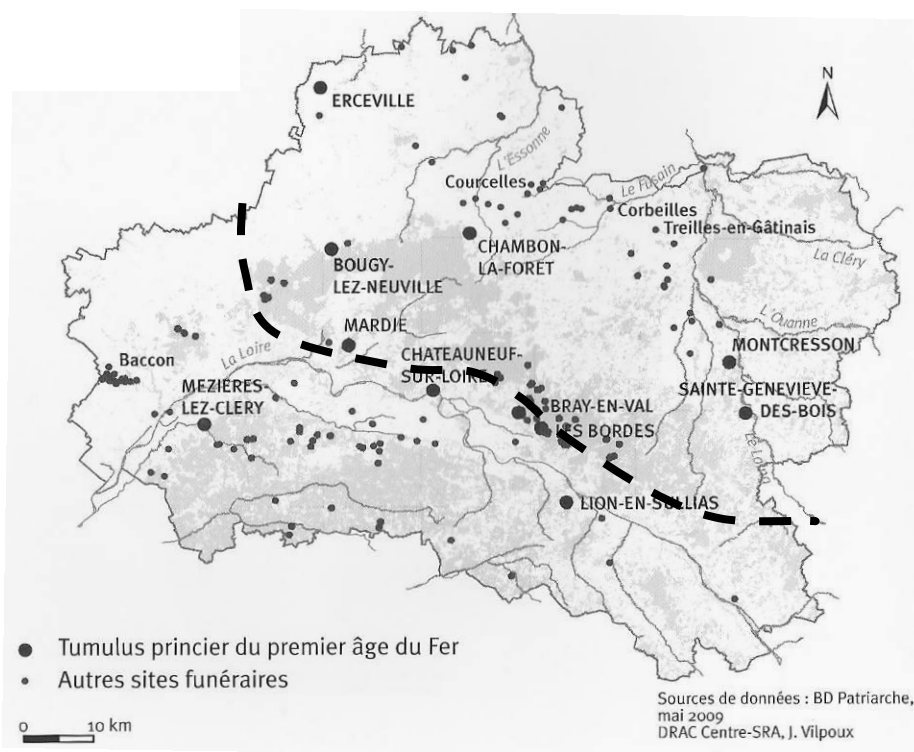
## PARTIE I – CADRES GÉOGRAPHIQUES ET HISTORIQUES



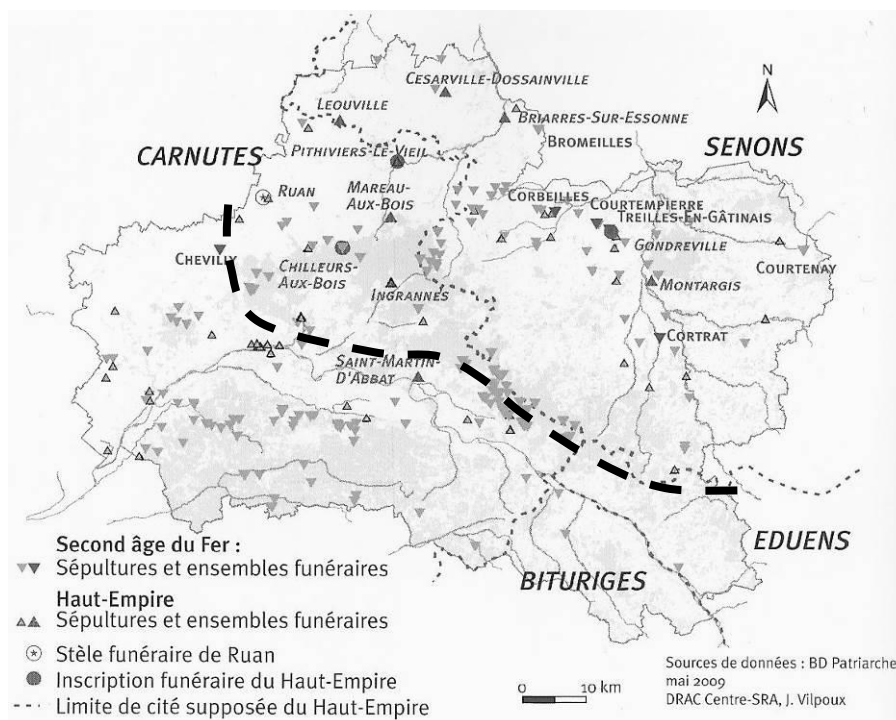
**Fig. 14** : Les sites de l'âge du Fer en Seine-et-Marne.

In : Griffisch J.-N., *Seine-et-Marne 77/1*, Paris, éd. Académie des Inscriptions et Belles Lettres, 2008, p. 109 et 162.

## PARTIE I – CADRES GÉOGRAPHIQUES ET HISTORIQUES

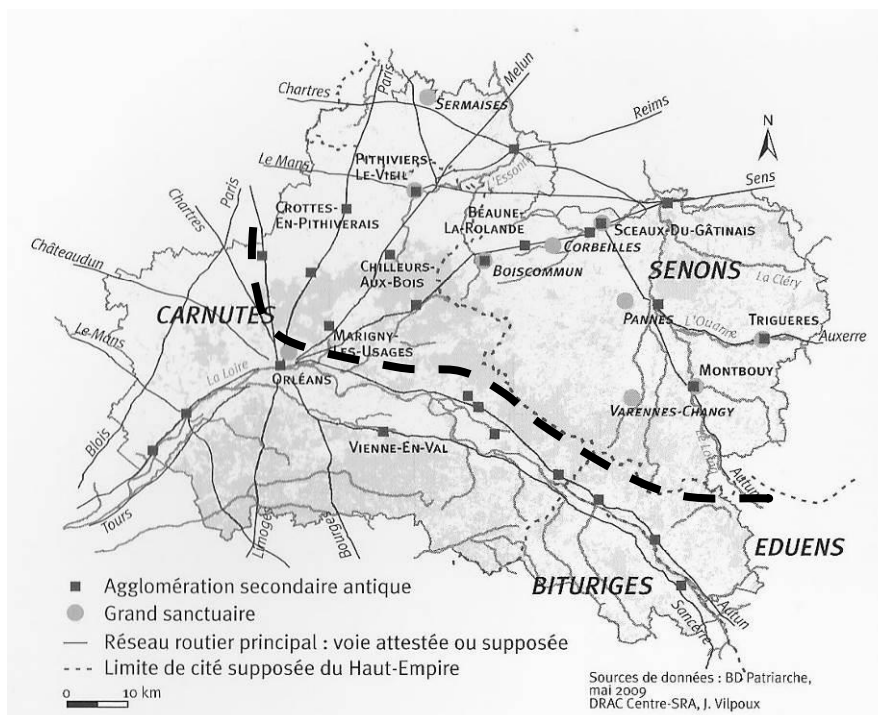


**Fig. 15** : Les nécropoles de l'âge du Bronze et du premier âge du Fer dans le Loiret.  
*In* : Morin J.-M., Guiot T., *Aux origines du Loiret. De la préhistoire à l'A19*, Orléans, éd. Conseil général du Loiret, 2009, p. 44.



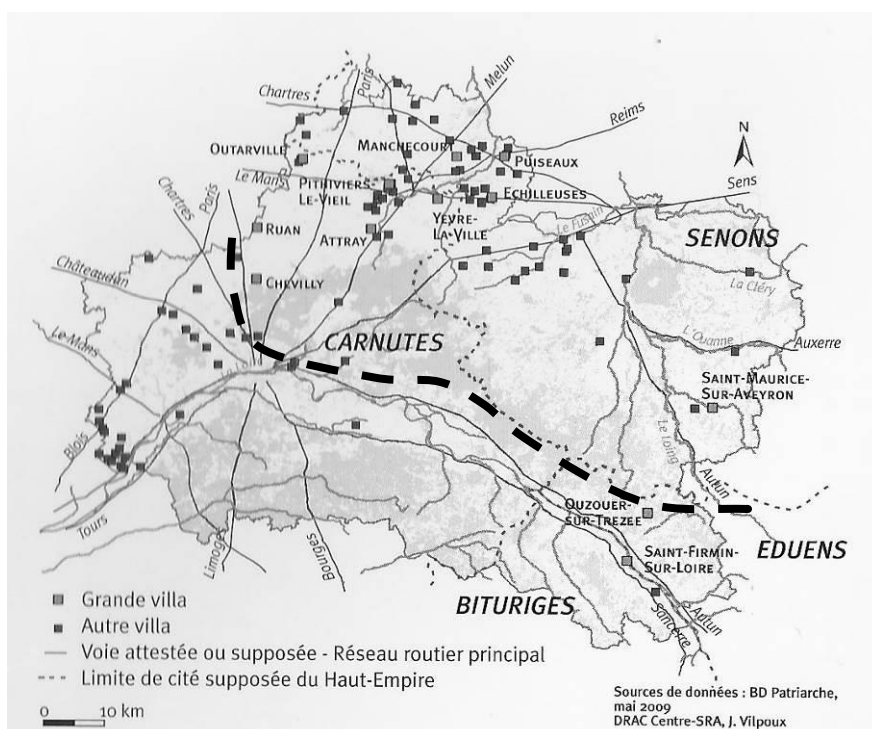
**Fig. 16** : Les nécropoles du second âge du Fer et du Haut Empire dans le Loiret.  
*In* : Morin J.-M., Guiot T., *Aux origines du Loiret. De la préhistoire à l'A19*, Orléans, éd. Conseil général du Loiret, 2009, p. 48.

## PARTIE I – CADRES GÉOGRAPHIQUES ET HISTORIQUES



**Fig. 17** : Les agglomérations secondaires antiques dans le Loiret.

In : Morin J.-M., Guiot T., *Aux origines du Loiret. De la préhistoire à l'A19*, Orléans, éd. Conseil général du Loiret, 2009, p. 31.

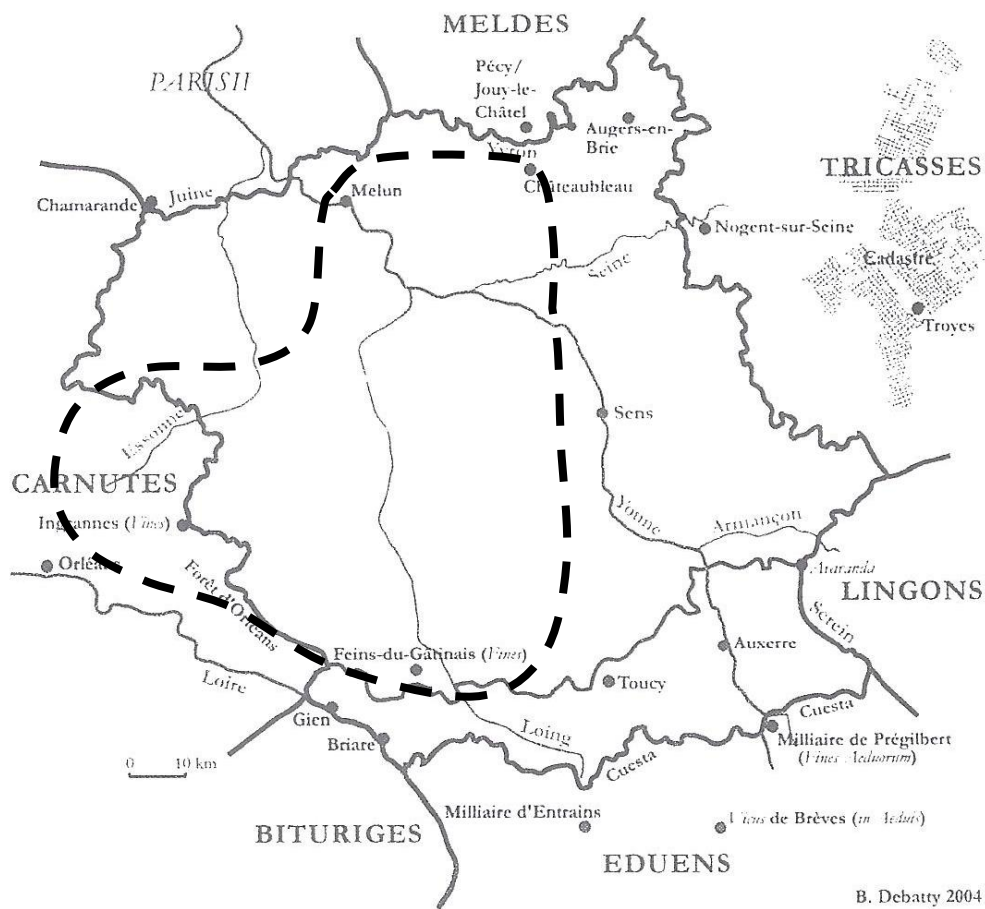


**Fig. 18** : Les villae gallo-romaines dans le Loiret.

In : Morin J.-M., Guiot T., *Aux origines du Loiret. De la préhistoire à l'A19*, Orléans, éd. Conseil général du Loiret, 2009, p. 31.



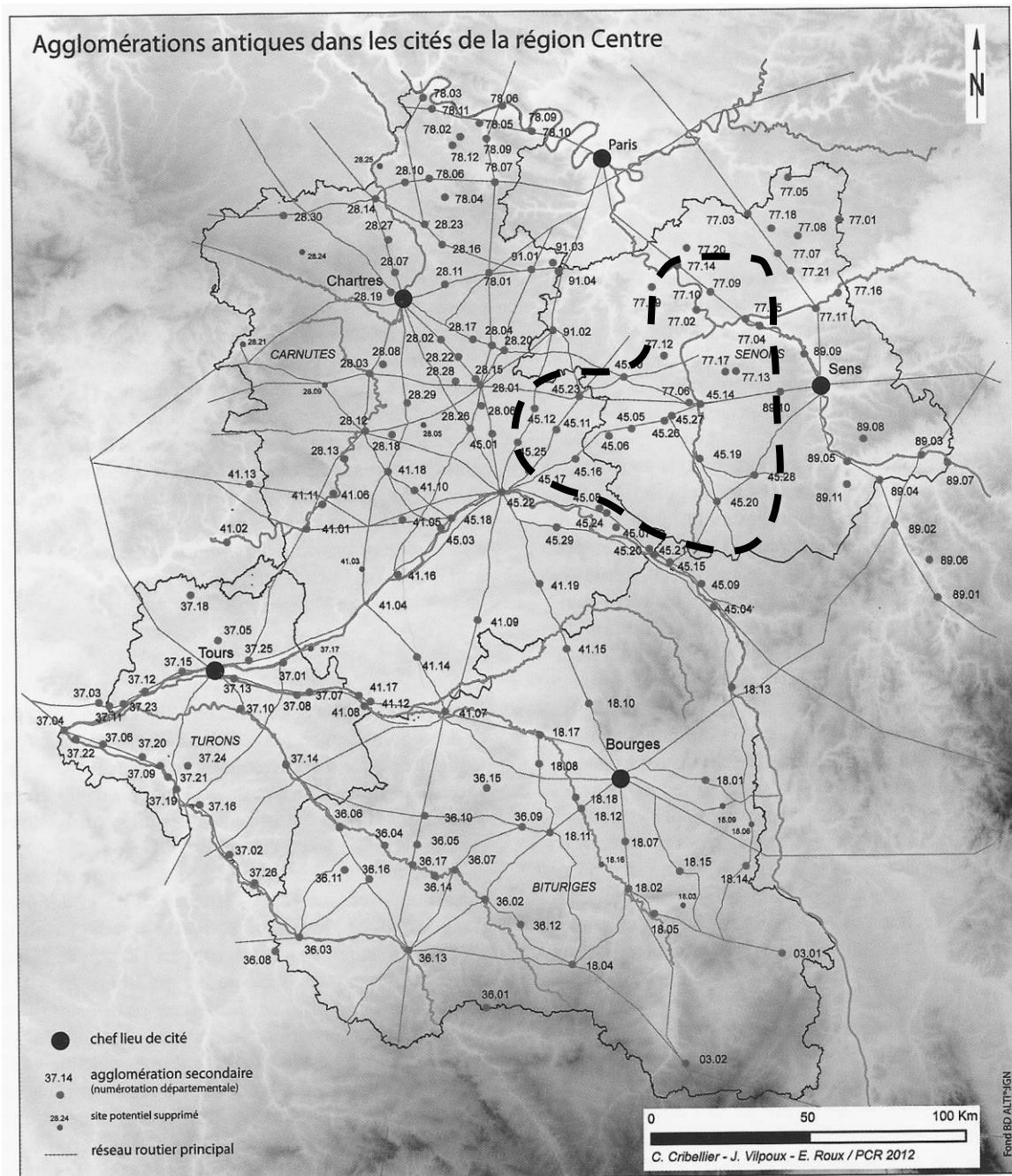
*Les limites de la cité des Sénons sous le Haut-Empire romain*



**Fig. 19** : Les limites de la cité des Sénons au Haut Empire.

*In* : Debatty B., Les limites de la cite gallo-romaine des Sénons. Perception et réalité, *Hypothèses*, Publications de la Sorbonne, 2004, p. 86.

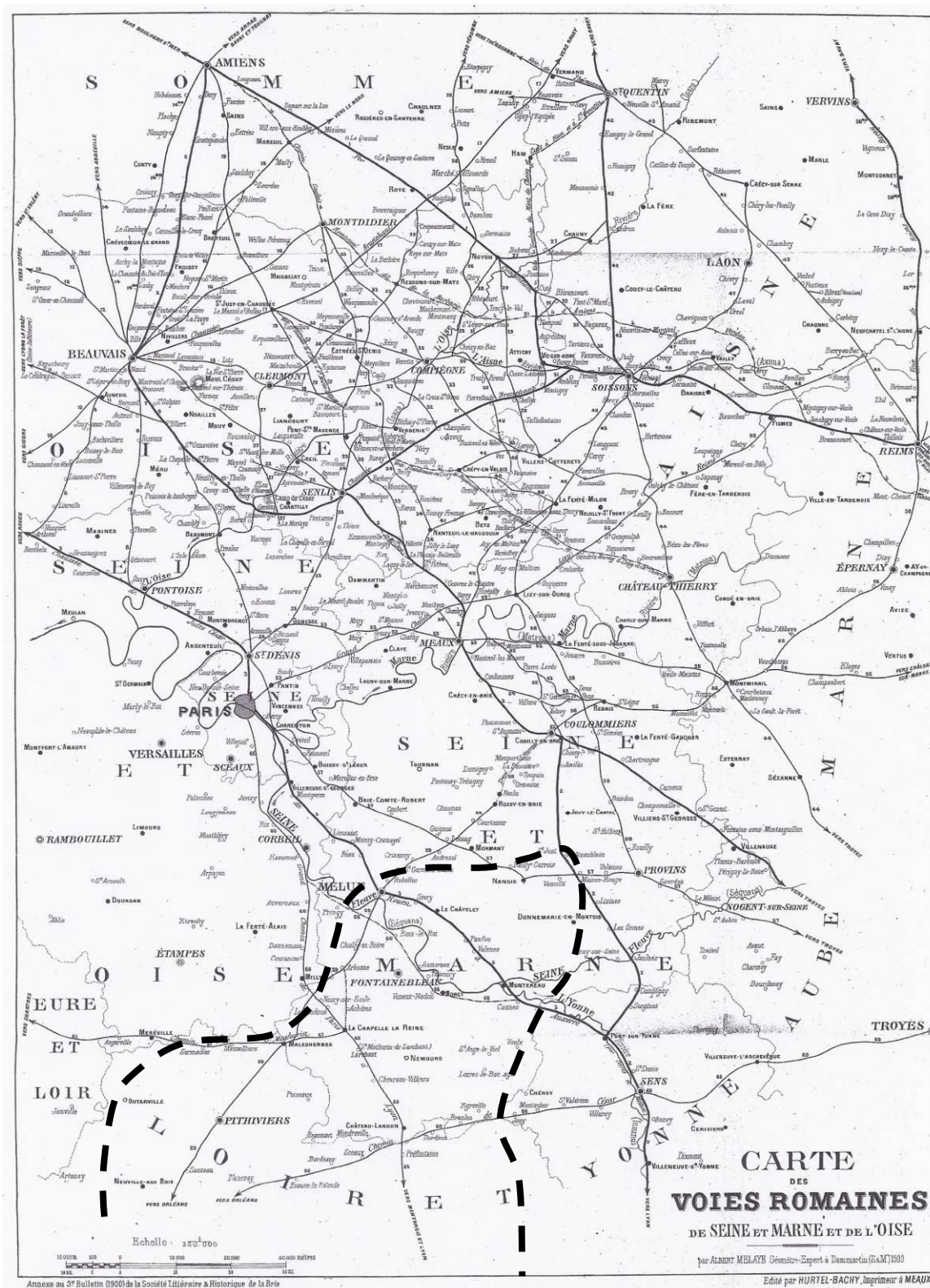
## PARTIE I – CADRES GÉOGRAPHIQUES ET HISTORIQUES



**Fig. 20** : Carte des agglomérations antiques dans la région Centre publiée en 2012 site au PCR « Agglomérations secondaires antiques en région Centre ».

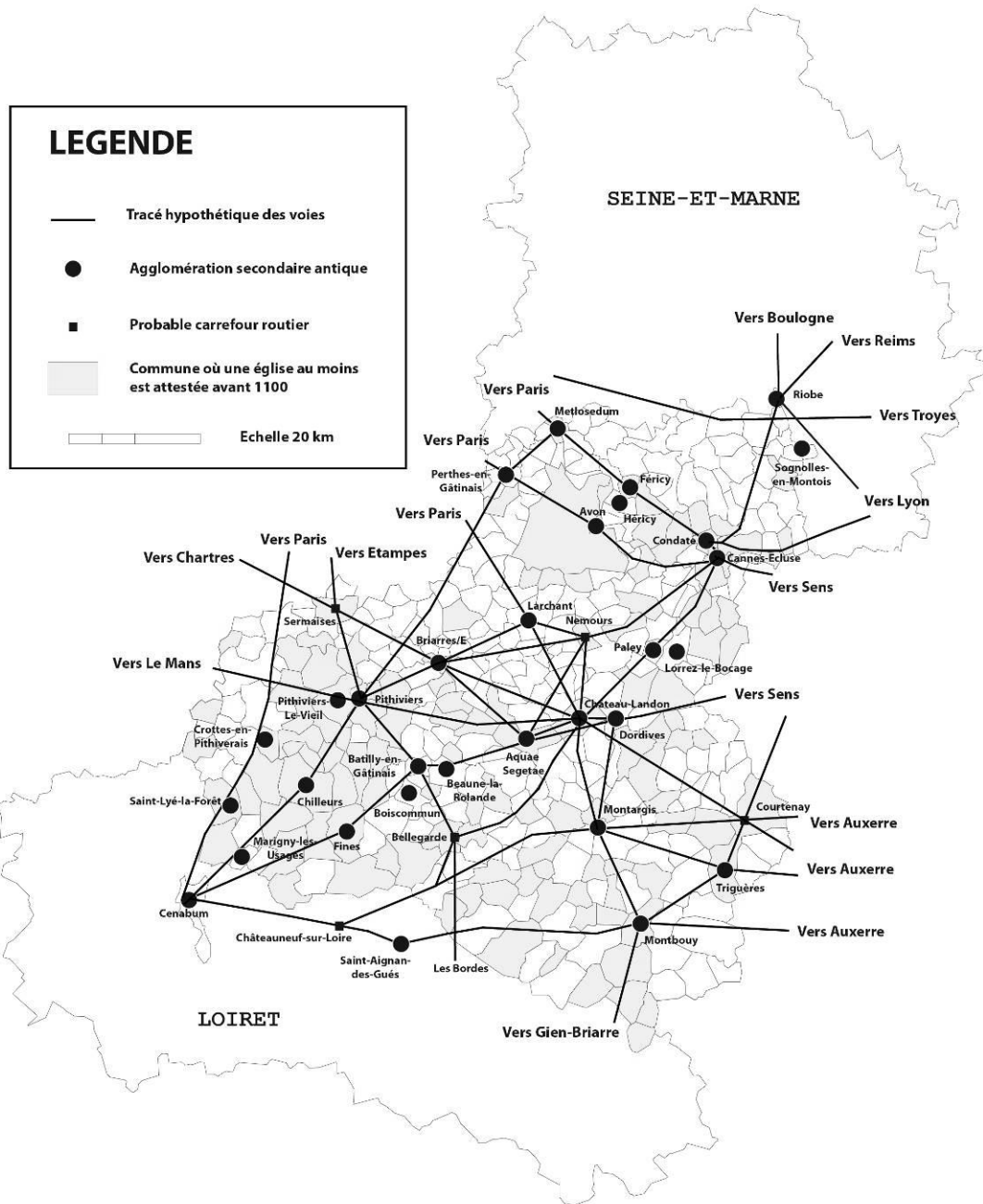
In : Cribellier C., Ferdière A. dir., *Agglomérations secondaires antiques en région Centre*, Tours, éd. FERACF, 2012, p. 10, fig. 1.

# PARTIE I – CADRES GÉOGRAPHIQUES ET HISTORIQUES



**Fig. 21** : Carte des voies romaines en Seine-et-Marne et dans l’Oise par Albert Melaye.  
*In* : Melaye A., Carte des voies romaines dans les départements de Seine-et-Marne, Oise et dans les départements limitrophes, *Bulletin de la société littéraire et historique de la Brie* 3, Melun, éd. de la Société littéraire et historique de la Brie, 1901, p. 30.

**AGGLOMERATIONS SECONDAIRES ET VOIES ANTIQUES  
AU REGARD DES EGLISES ATTESTEES AVANT 1100**



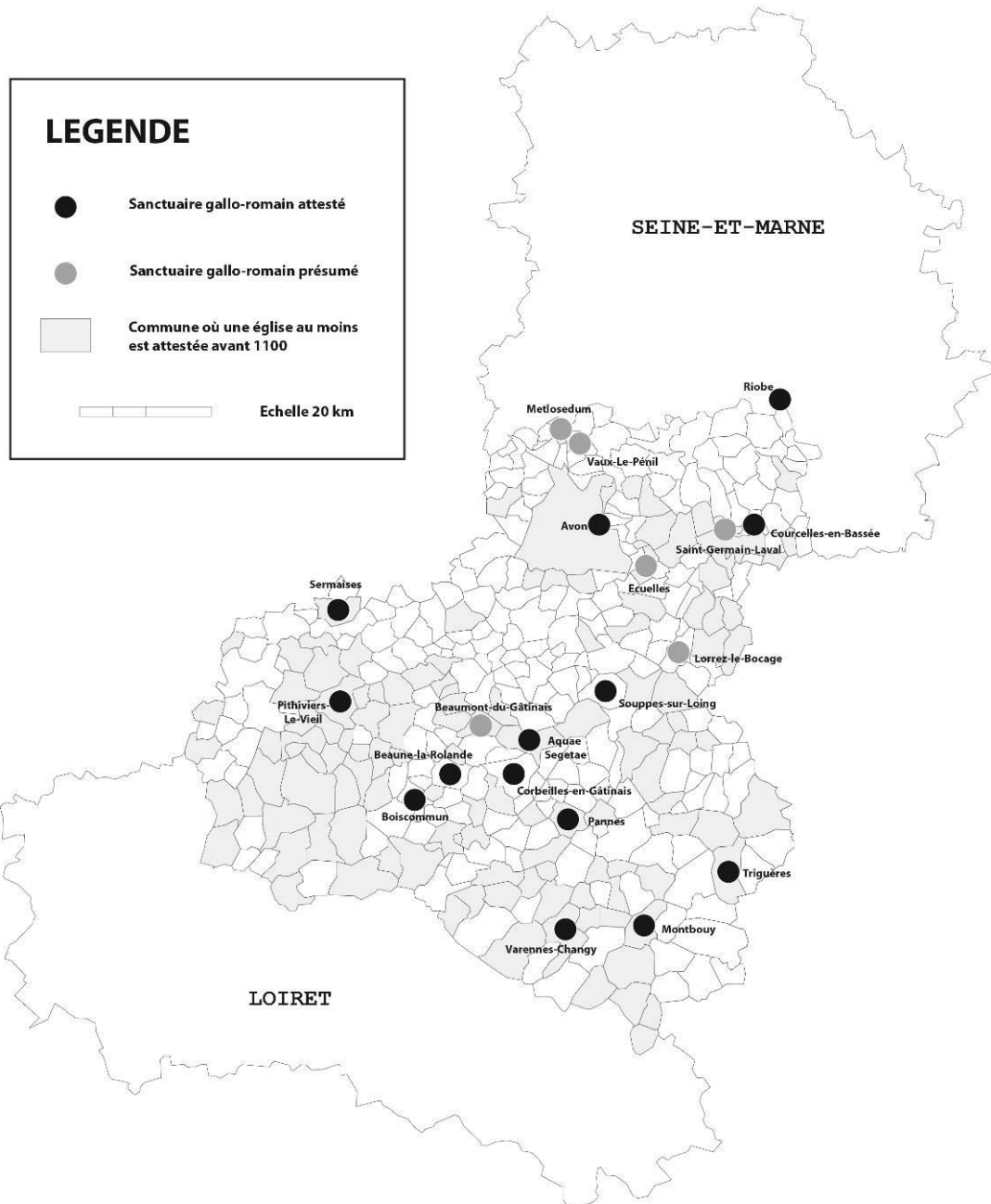
Coulangeon Cécile. Août 2013.

Sources : ROY P., 1883 ; MELAYE A., 1901 ; PROVOST M., 1988 ; GRIFFISCH J.-N., 2008 ; MORIN J.-M., GUIOT T., 2009 ; CRIBELLIER C., FERDIERE A., 2012.

Fait avec Philcarto - <http://perso.club-internet.fr/philgeo> - Fond de carte réalisé par J. Robert, Université Paris Ouest

**Fig. 22** : Carte des agglomérations secondaires antiques et des voies de communication dans notre zone d'étude.

**SANCTUAIRES GALLO-ROMAINS  
AU REGARD DES EGLISES ATTESTEES AVANT 1100**

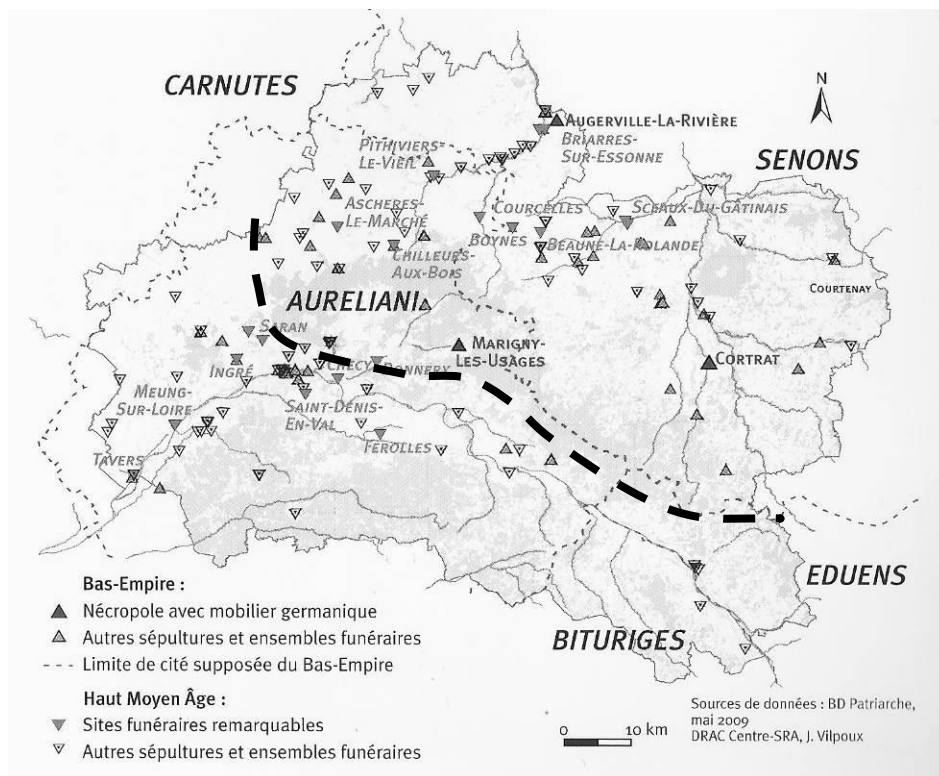


Coulangeon Cécile. Août 2013.

Sources : GRIFFISCH J.-N., 2008, p. 194-198 ; MORIN J.-M., GUIOT T., 2009, p. 37.

Fait avec Philcarto - <http://perso.club-internet.fr/philgeo> - Fond de carte réalisé par J. Robert, Université Paris Ouest

**Fig. 23** : Carte des sanctuaires gallo-romains dans notre zone d'étude.



**Fig. 24 :** Les nécropoles du Bas-Empire et du haut Moyen Age dans le Loiret.  
*In :* Morin J.-M., Guiot T., *Aux origines du Loiret. De la préhistoire à l'A19*, Orléans, éd. Conseil général du Loiret, 2009, p. 51.

L'HABITAT HAUT MEDIEVAL



Coulangeon Cécile. Août 2013.

SOURCES : PROVOST M., 1988 ; PEYTREMANN E., 2003 ; GRIFFISCH J.-N., 2008.

Fait avec Philcarto - <http://perso.club-internet.fr/philgeo> - Fond de carte réalisé par J. Robert, Université Paris Ouest

Fig. 25 : L'habitat haut médiéval dans notre zone d'étude.

NECROPOLES HAUT MEDIEVALES



Coulangeon Cécile. Août 2013.

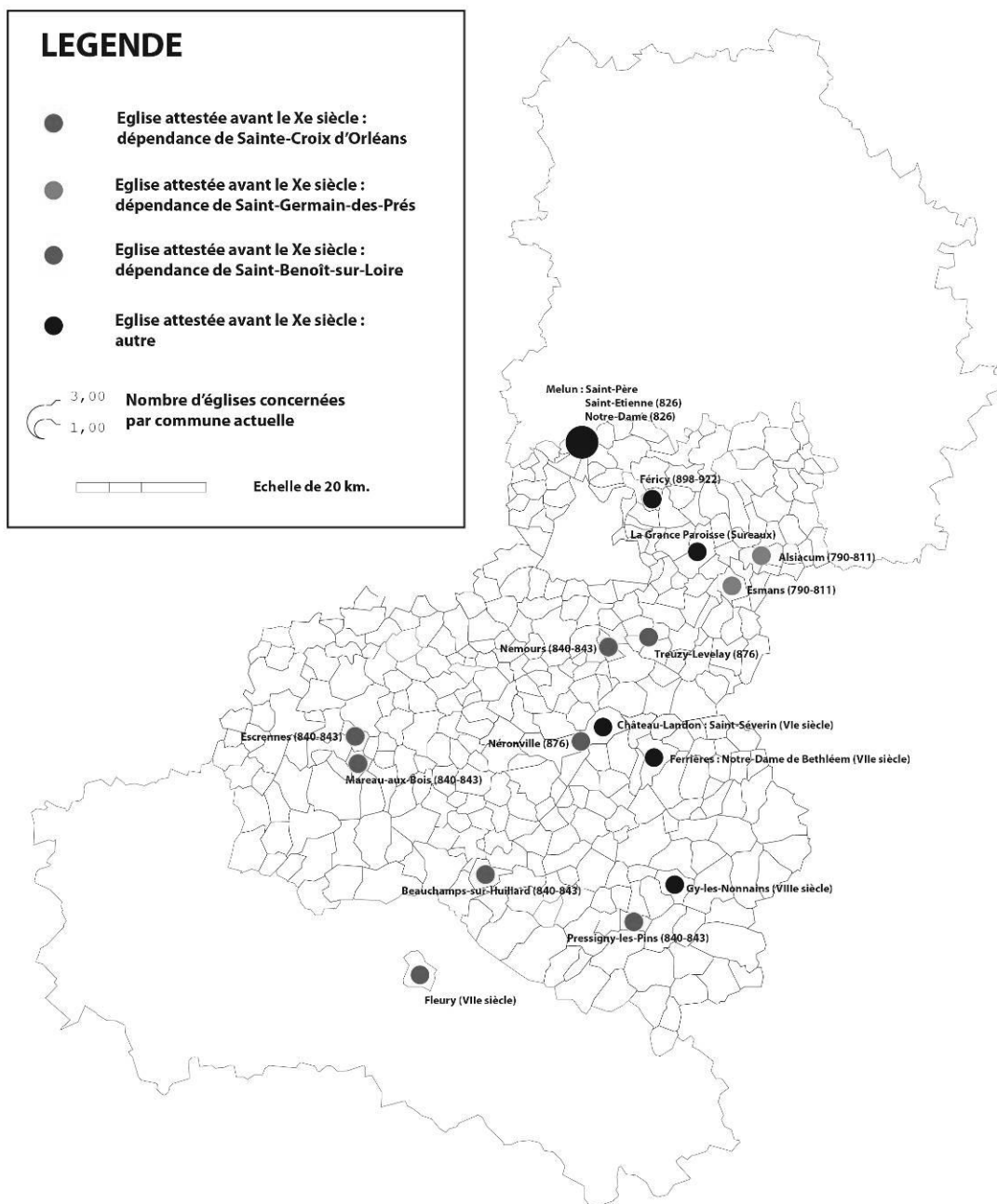
SOURCES : PROVOST M., 1988 ; GRIFFISCH J.-N., 2008 ; CRIBELLIER C., FERDIERE A., 2012.

Fait avec Philcarto - <http://perso.club-internet.fr/philgeo> - Fond de carte réalisé par J. Robert, Université Paris Ouest

Fig. 26 : Carte des nécropoles haut-médiévales dans notre zone d'étude.



**EGLISES ATTESTÉES AU HAUT MOYEN AGE**



Coulangeon Cécile. Août 2013.

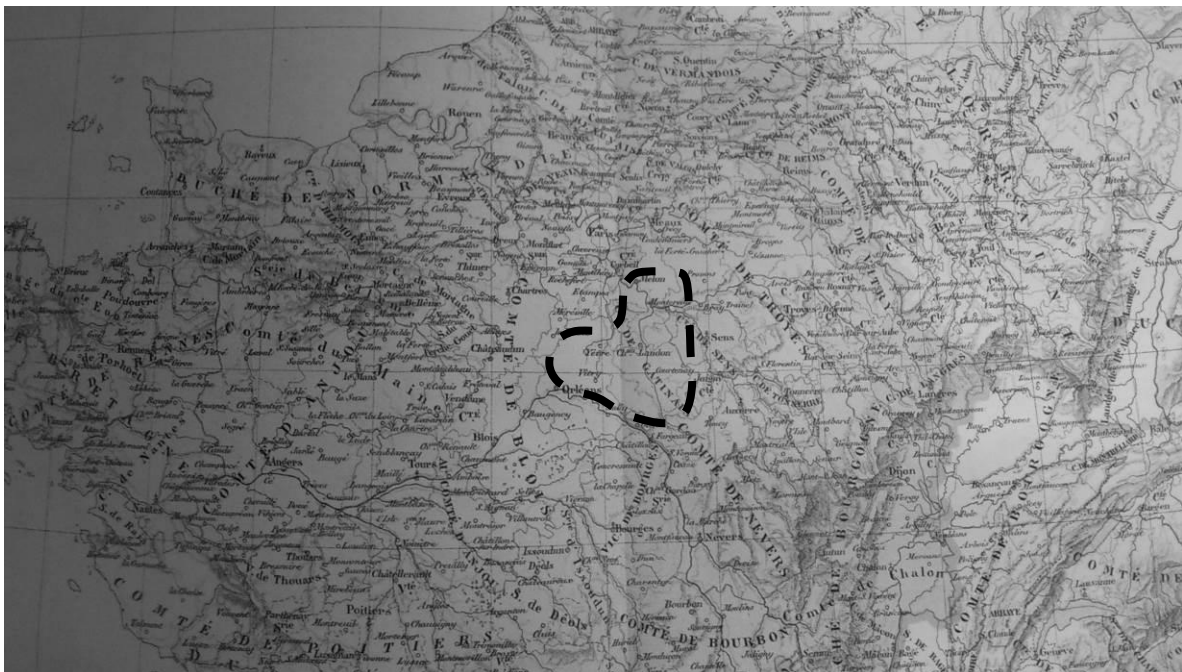
Sources : dépouillements des sources anciennes.

Fait avec Philcarto - <http://perso.club-internet.fr/philgeo> - Fond de carte réalisé par J. Robert, Université Paris Ouest

**Fig. 27** : Carte des églises attestées au haut Moyen Age dans notre zone d'étude.

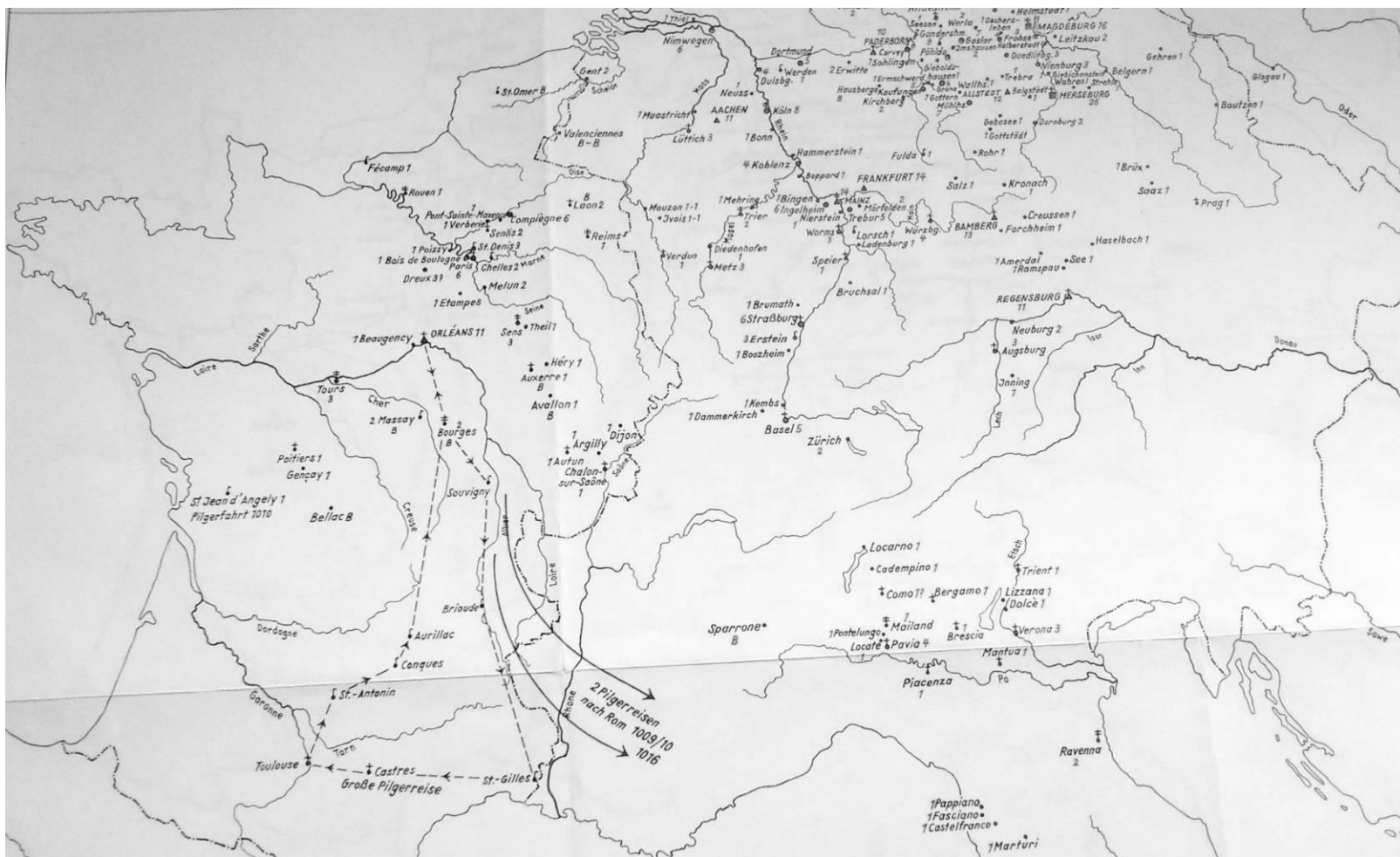
**Voir planche couleur : volume VI.**

## PARTIE I – CADRES GÉOGRAPHIQUES ET HISTORIQUES



**Fig. 28 :** Carte de France vers 1032. Le Domaine royal est représenté en rose.  
*In :* Longnon A., *Atlas historique de la France : depuis César jusqu'à nos jours*, Paris, éd. Hachette, 1885, vol. 2.

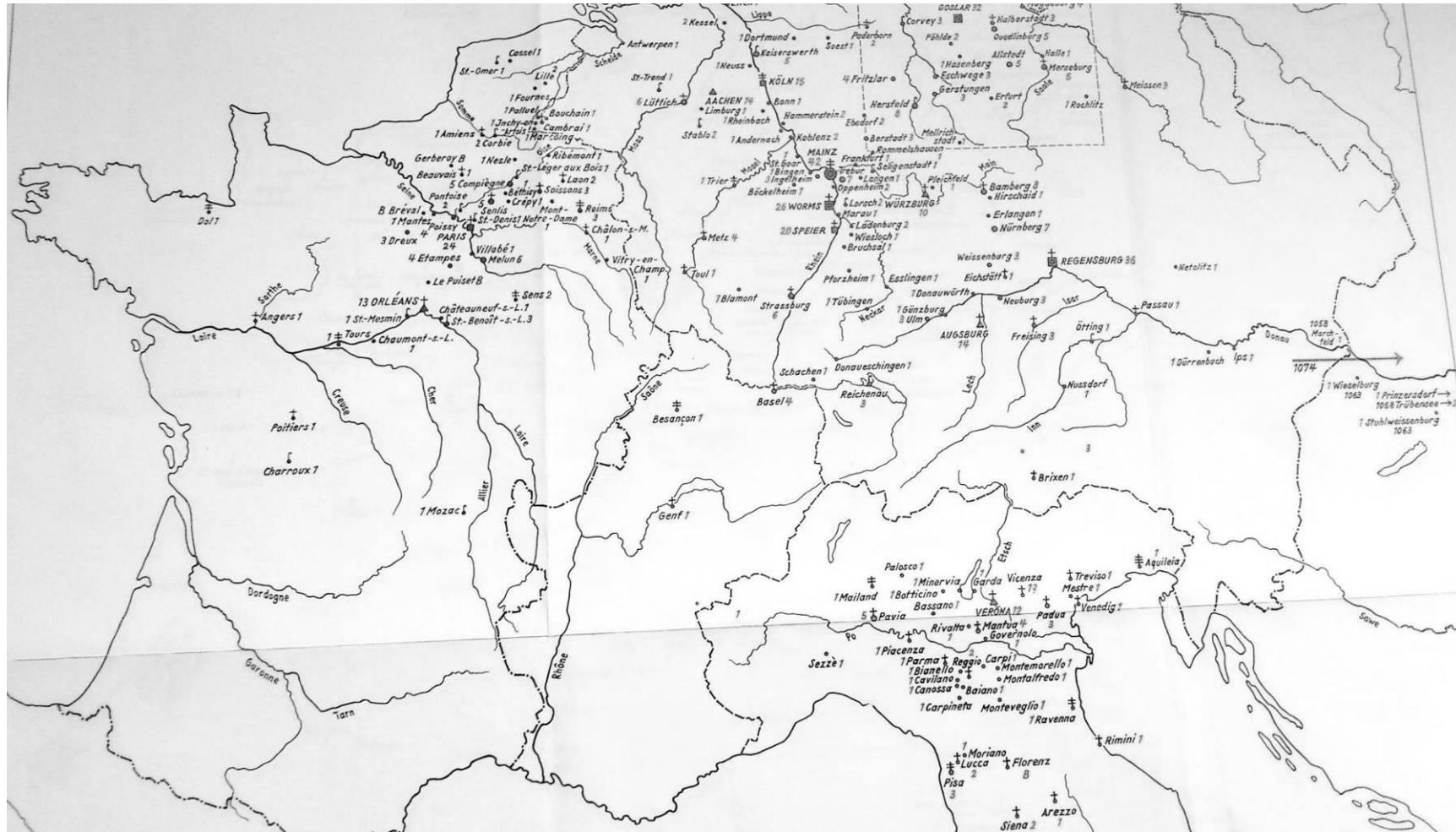
## PARTIE I – CADRES GÉOGRAPHIQUES ET HISTORIQUES



**Fig. 29** : Carte des itinéraires royaux sous les règnes de Robert le Pieux et Heinrich II.

*In* : Brühl C., *Fodrum, gistum, servitium regis. Studien zu den wirtschaftlichen Grundlagen des Königtums im Frankenreich und in den fränkischen Nachfolgestaaten Deutschland, Frankreich und Italien vom 6. bis zur Mitte des 14. Jahrhunderts*, Köln/Graz, éd. Böhlau Verlag, 1968, vol. 2, Itinerarkarte IV.

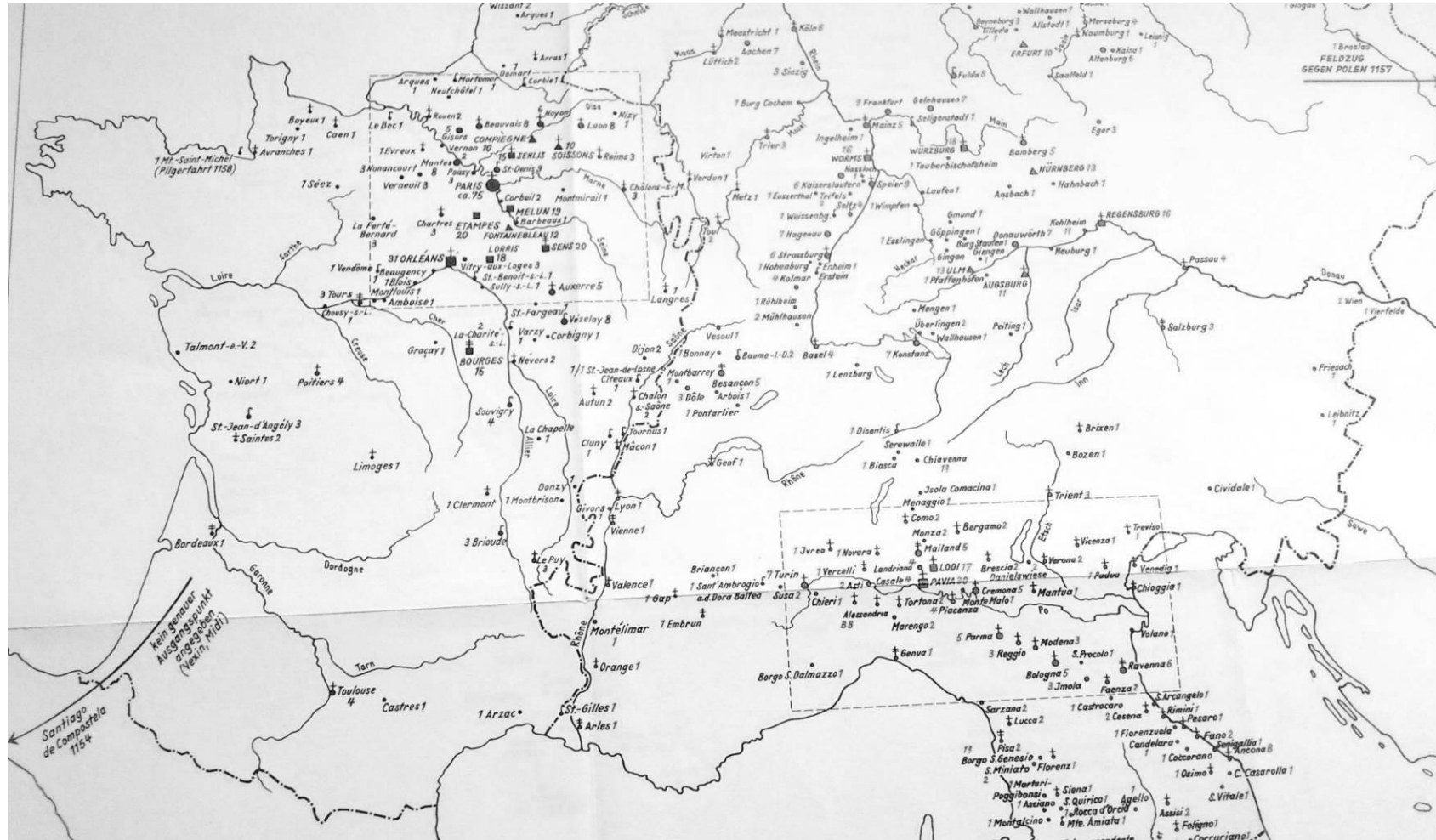
## PARTIE I – CADRES GÉOGRAPHIQUES ET HISTORIQUES



**Fig. 30** : Carte des itinéraires royaux sous les règnes de Philippe I<sup>er</sup> et Heinrich IV.

*In* : Brühl C., *Fodrum, gistum, servitium regis. Studien zu den wirtschaftlichen Grundlagen des Königtums im Frankenreich und in den fränkischen Nachfolgestaaten Deutschland, Frankreich und Italien vom 6. bis zur Mitte des 14. Jahrhunderts*, Köln/Graz, éd. Böhlau Verlag, 1968, vol. 2, Itinerarkarte V.

## PARTIE I – CADRES GÉOGRAPHIQUES ET HISTORIQUES



**Fig. 31** : Carte des itinéraires royaux sous les règnes de Louis VII et Friedrich I.

*In* : Brühl C., *Fodrum, gistum, servitium regis. Studien zu den wirtschaftlichen Grundlagen des Königtums im Frankenreich und in den fränkischen Nachfolgestaaten Deutschland, Frankreich und Italien vom 6. bis zur Mitte des 14. Jahrhunderts*, Köln/Graz, éd. Böhlau Verlag, 1968, vol. 2, Itinerarkarte VI.

## PARTIE I – CADRES GÉOGRAPHIQUES ET HISTORIQUES

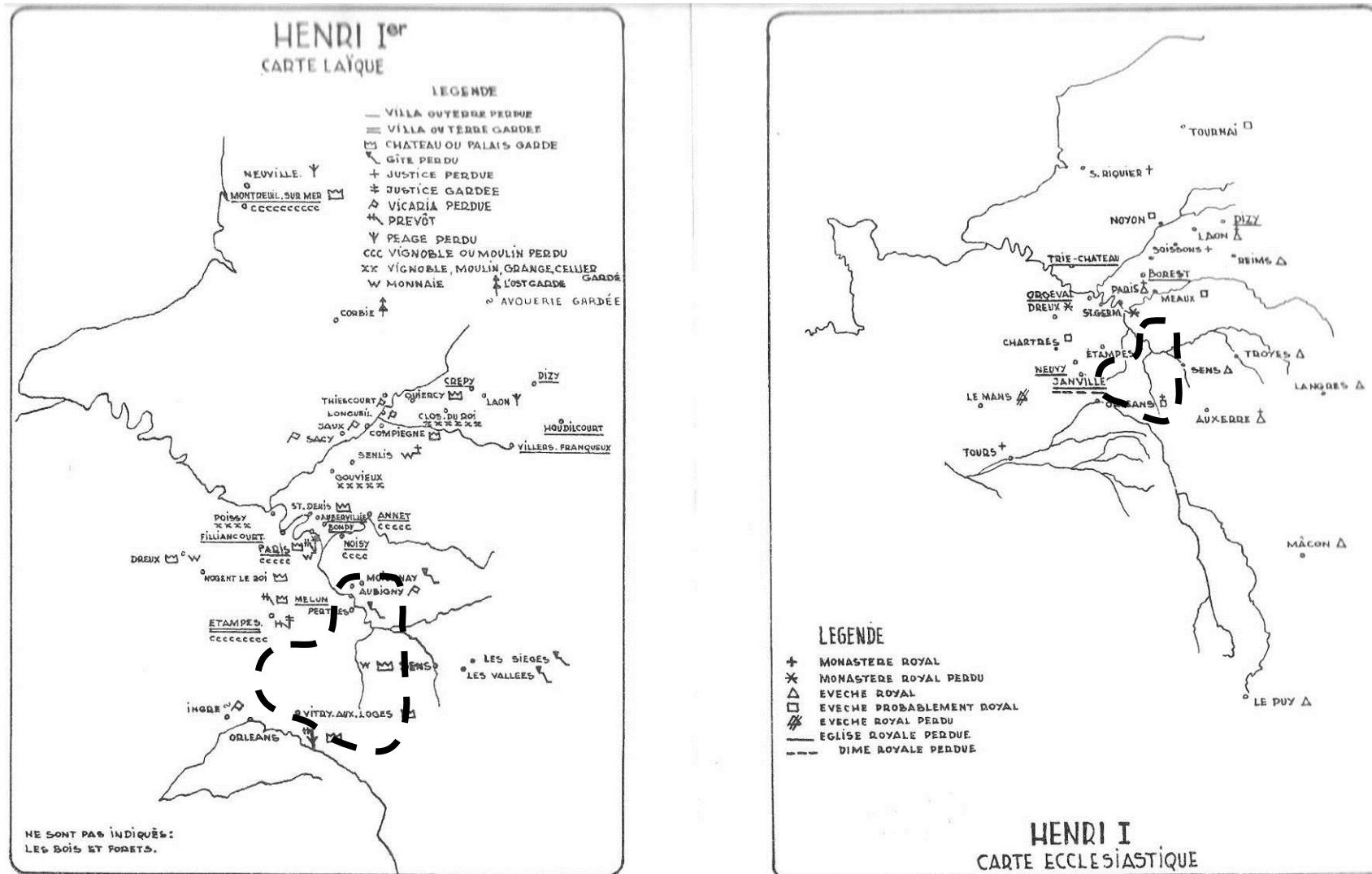
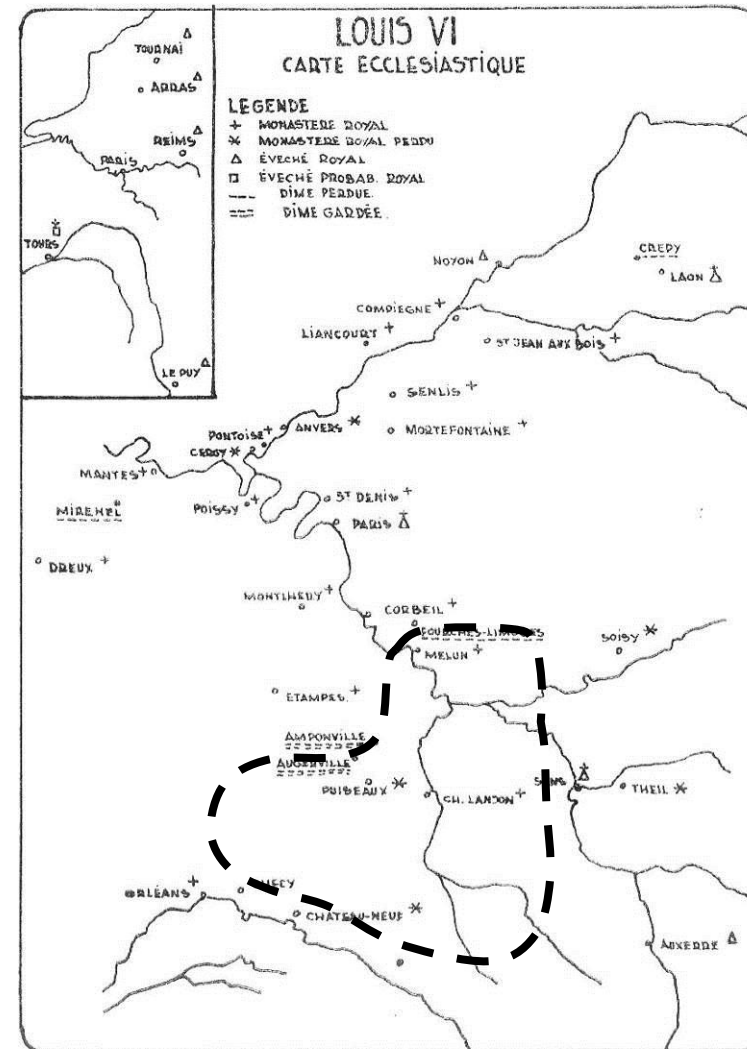
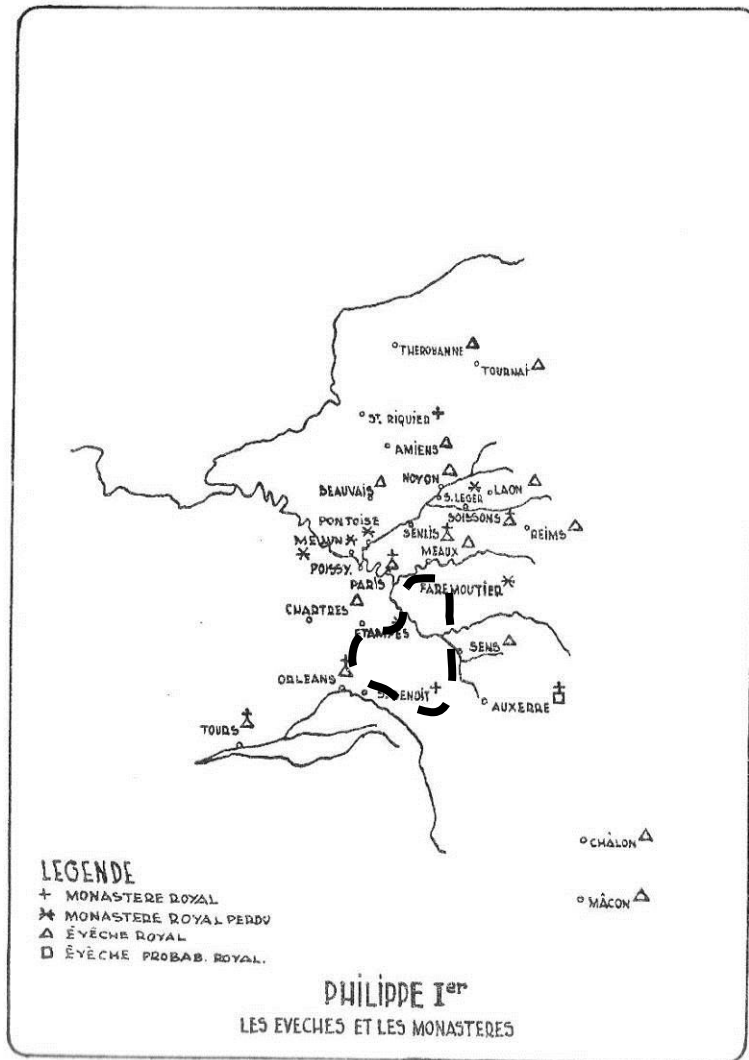


Fig. 32-33 : Cartes du Domaine royal sous Henri I<sup>er</sup> par William Mendel Newman.

In : Newman W. M., *Le domaine royal sous les Premiers Capétiens (987-1180)*, Paris, éd. Recueil Sirey, 1938.

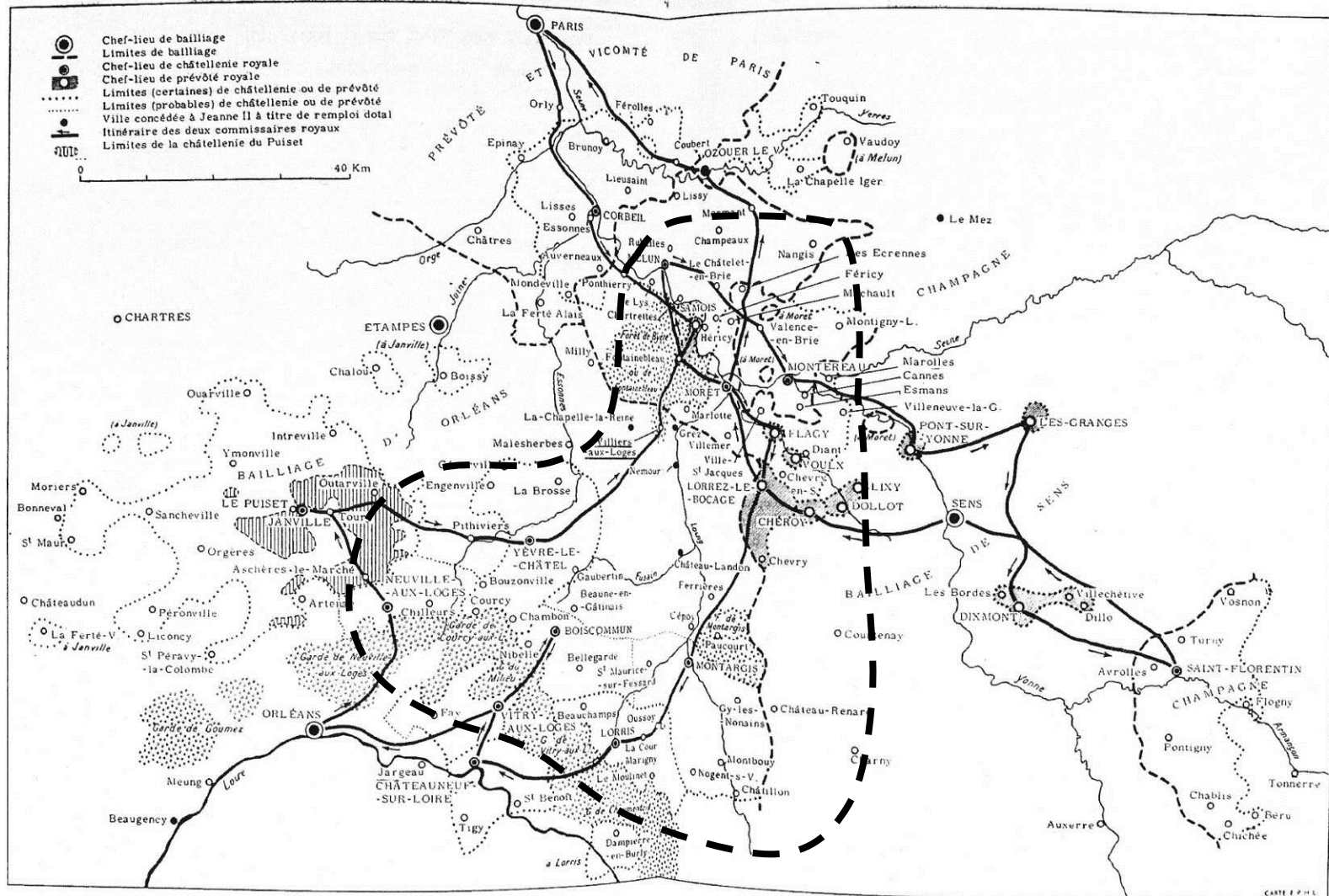
## PARTIE I – CADRES GÉOGRAPHIQUES ET HISTORIQUES



**Fig. 34-35** : Cartes du Domaine royal sous Henri I<sup>er</sup> par William Mendel Newman.

*In* : Newman W. M., *Le domaine royal sous les Premiers Capétiens (987-1180)*, Paris, éd. Recueil Sirey, 1938.

## PARTIE I – CADRES GÉOGRAPHIQUES ET HISTORIQUES

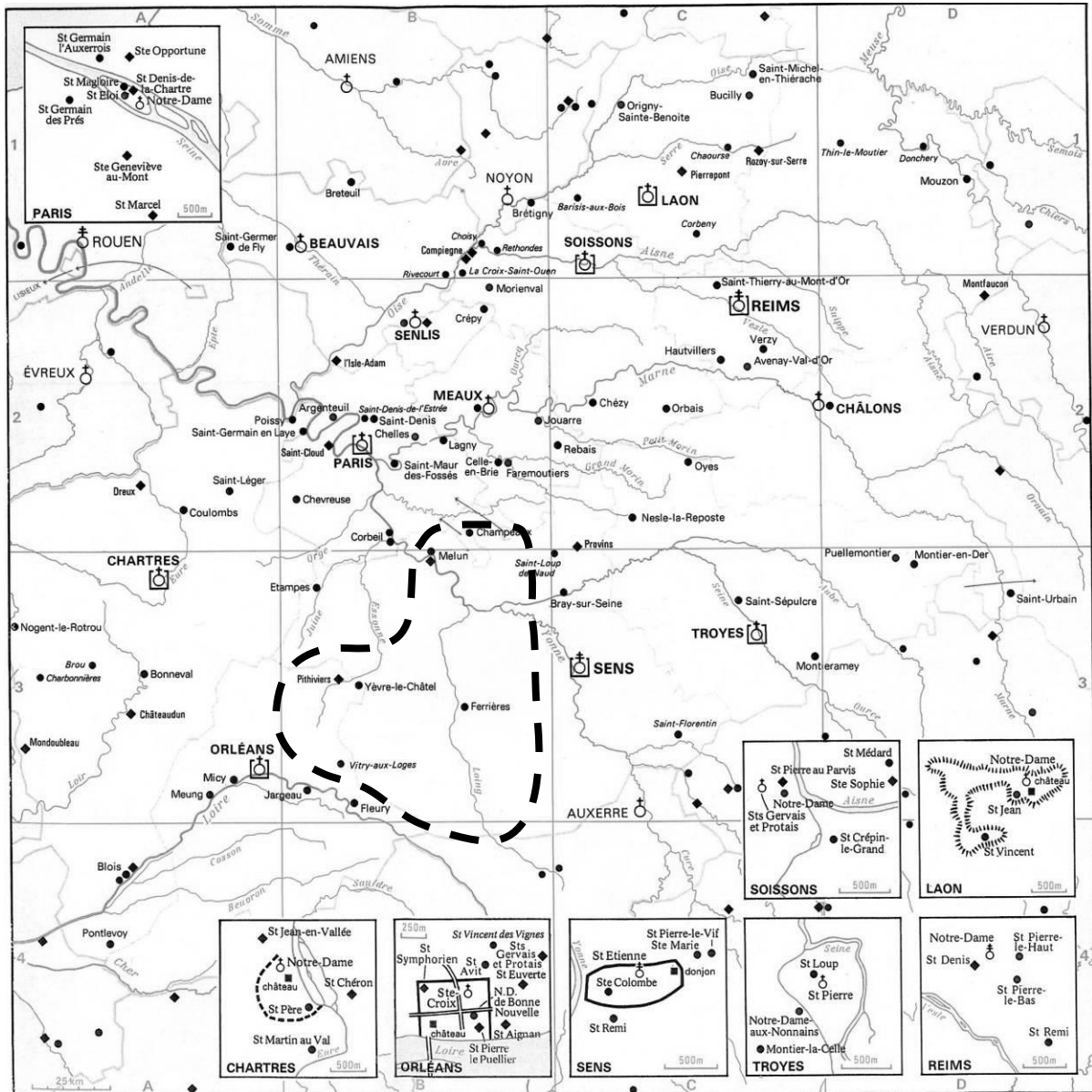


**Fig. 36** : Carte du Domaine royal d'après la prise du Gâtinais en 1332, par Guy Fourquin.

*In* : Fourquin G., *Le domaine royal en Gâtinais d'après la prise de 1332*, Paris, éd. SEVPEN, 1963, p. 168-169.



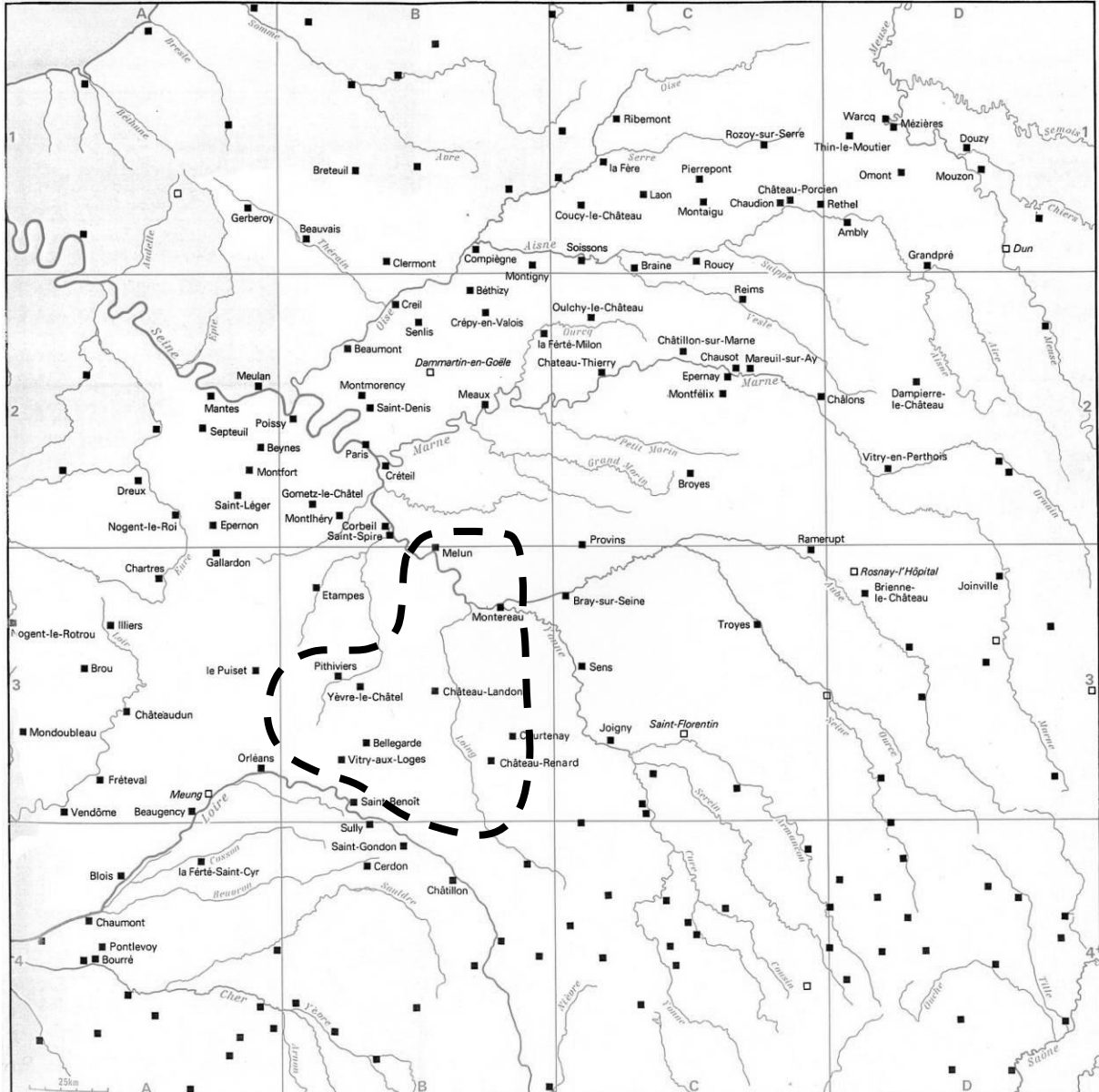
# PARTIE I – CADRES GÉOGRAPHIQUES ET HISTORIQUES



**Fig. 37** : Carte des communautés religieuses autour de l'an mil dans l'espace capétien et bléso-champenois.

*In* : Parisse M., *Atlas de la France de l'an mil. État de nos connaissances*, Paris, éd. Picard, 1994, p. 42-43.

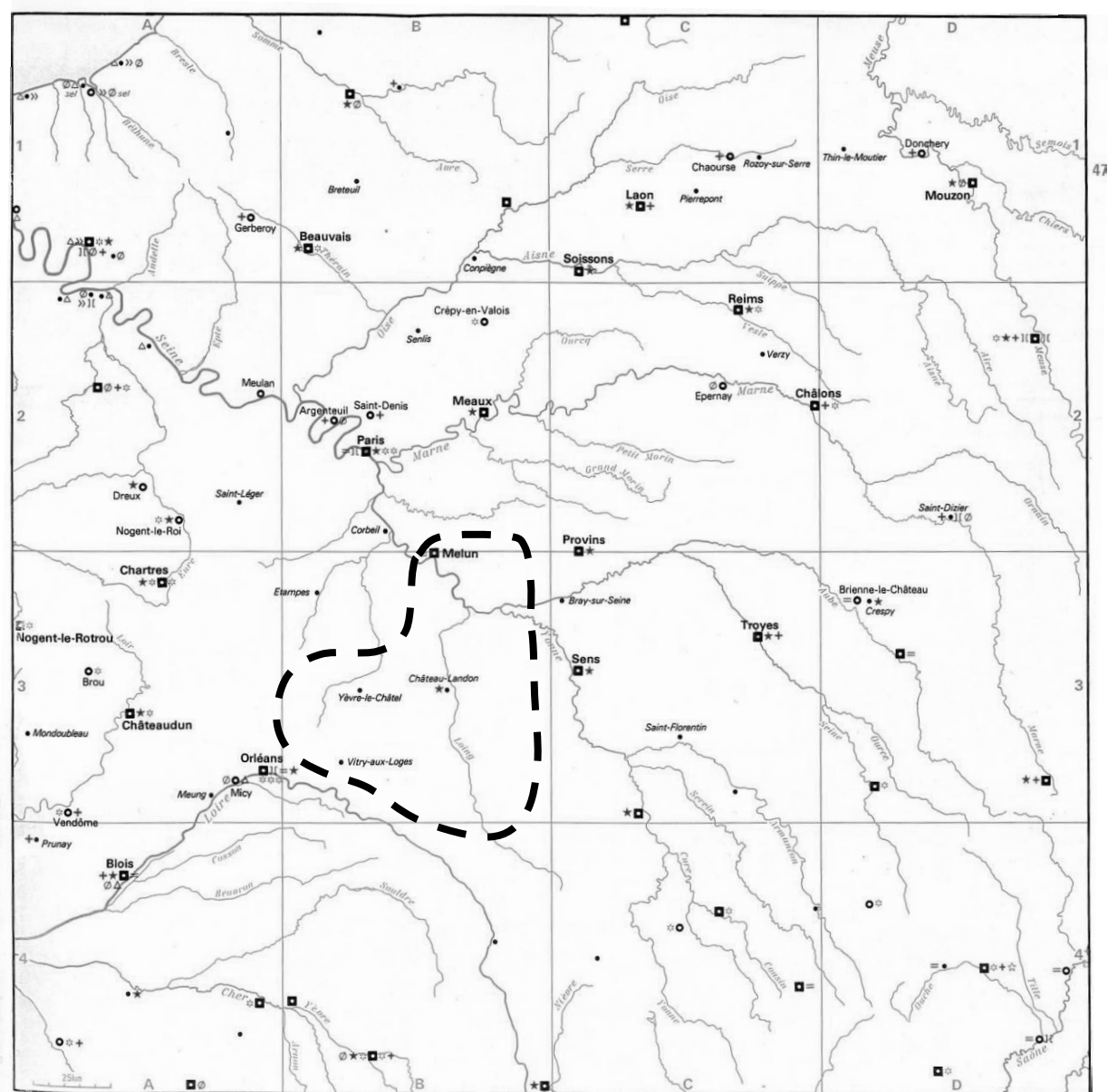
## PARTIE I – CADRES GÉOGRAPHIQUES ET HISTORIQUES



**Fig. 38** : Carte des sites fortifiés autour de l'an mil dans l'espace capétien et bléso-champenois.

*In* : Parisse M., *Atlas de la France de l'an mil. État de nos connaissances*, Paris, éd. Picard, 1994, p. 44-45.

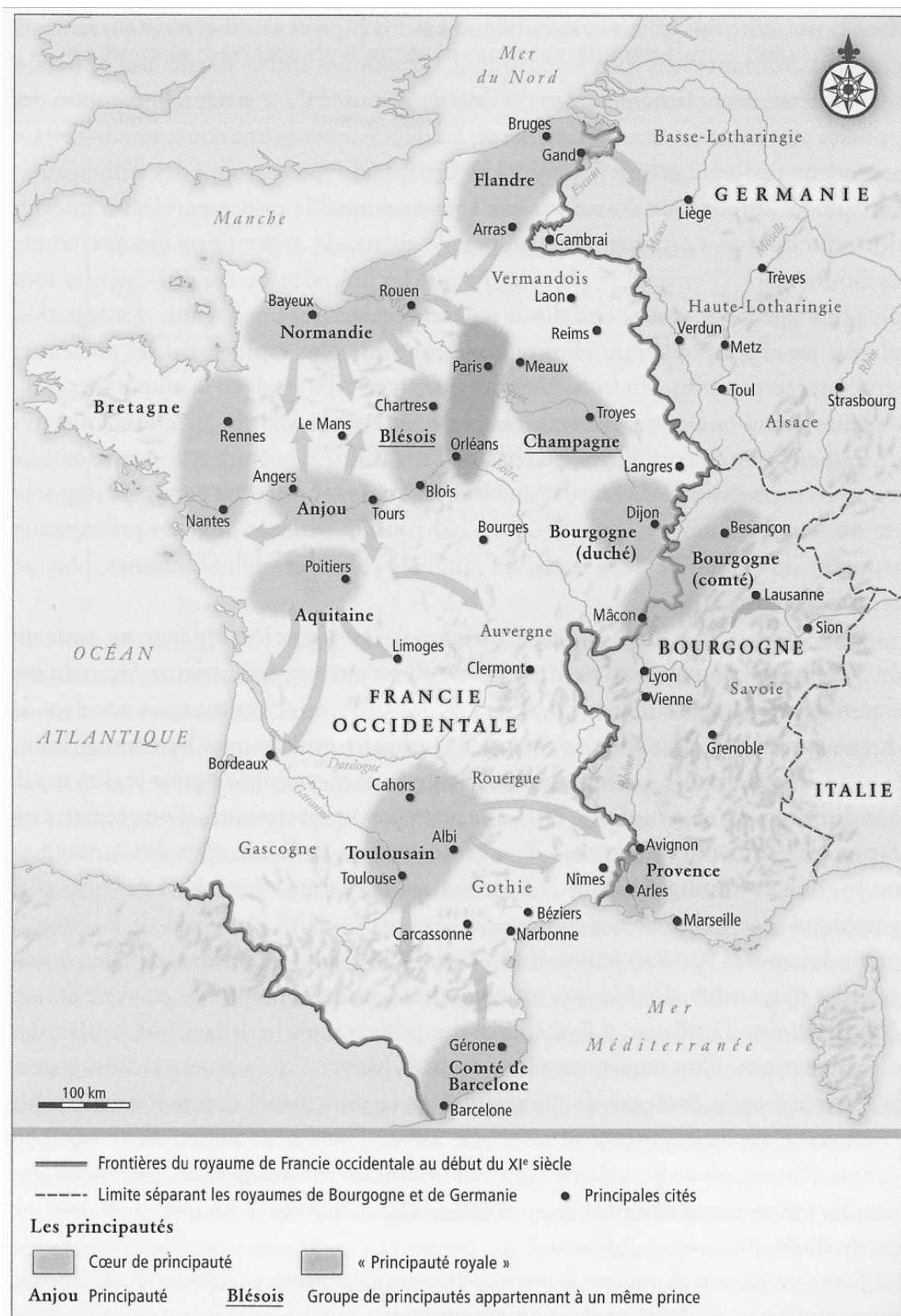
## PARTIE I – CADRES GÉOGRAPHIQUES ET HISTORIQUES



**Fig. 39** : Carte des éléments économiques et pré-urbains autour de l'an mil dans l'espace capétien et bléso-champenois.

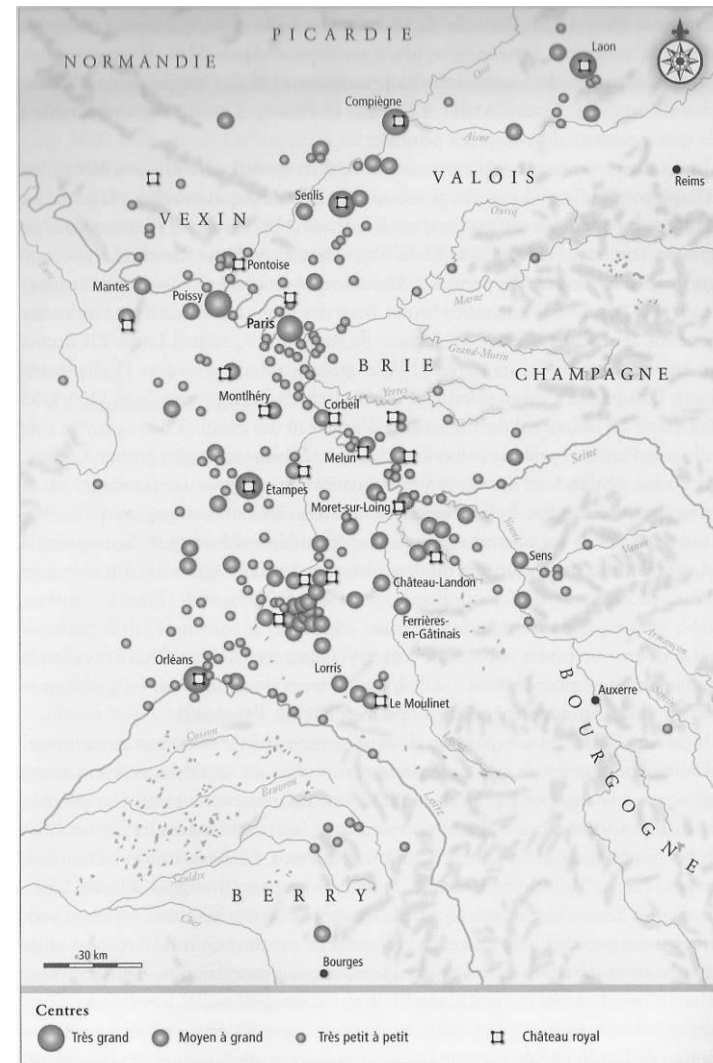
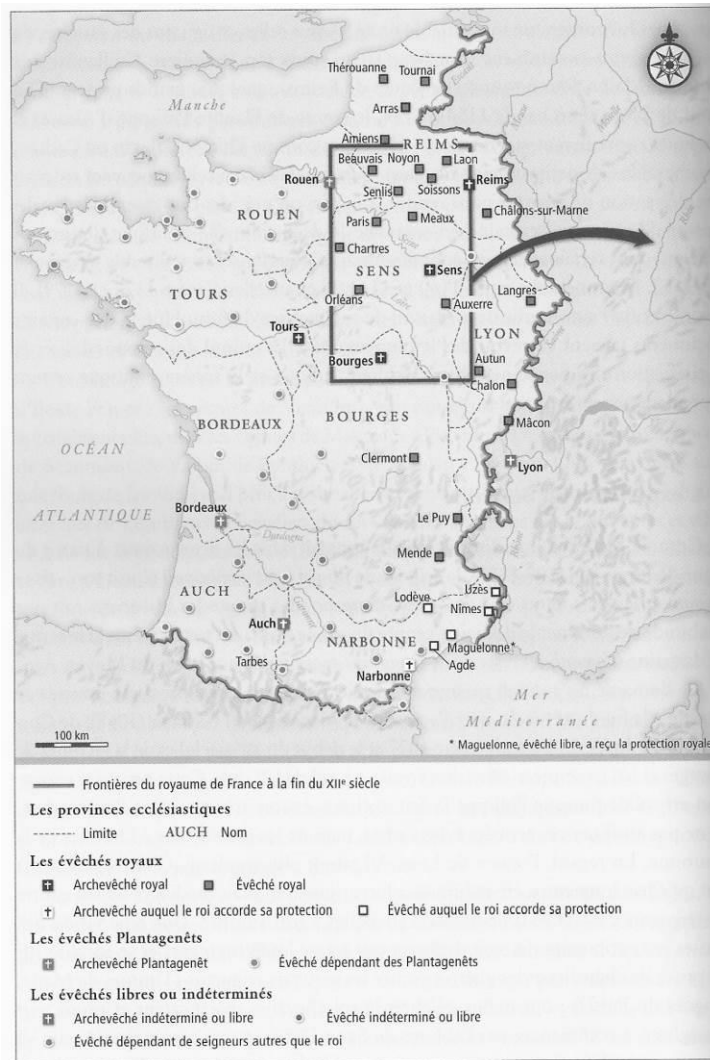
*In* : Parisse M., *Atlas de la France de l'an mil. État de nos connaissances*, Paris, éd. Picard, 1994, p. 46-47.

## PARTIE I – CADRES GÉOGRAPHIQUES ET HISTORIQUES



**Fig. 40** : Carte du royaume français capétien et des grandes principautés vers 1050.  
*In* : Mazel F., *Féodalités (888-1180)*, Paris, éd. Belin, 2010, p. 45 (Coll. Histoire de France, sous la direction de Joël Cornette).

## PARTIE I – CADRES GÉOGRAPHIQUES ET HISTORIQUES



**Fig. 41-42 :** Le royaume capétien sous le règne de Louis VII et le Domaine royal à la même époque.

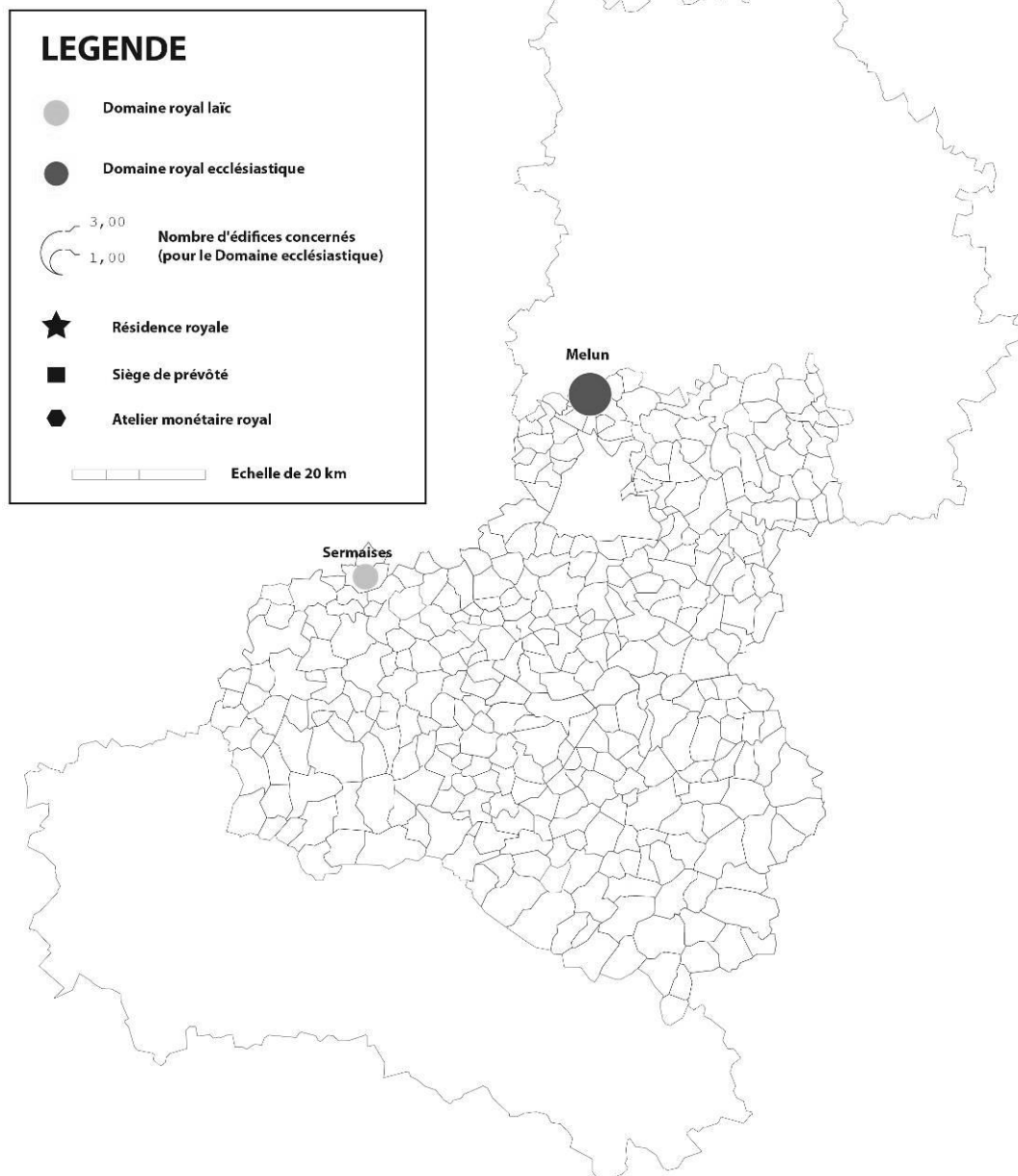
In : Mazel F., *Féodalités (888-1180)*, Paris, éd. Belin, 2010, p. 588-589 (Coll. Histoire de France, sous la direction de Joël Cornette).

**LES POSSESSIONS D’HUGUES CAPET DANS LA ZONE  
ÉTUDIÉE**

LIEU	TYPE	DATE	DÉTAIL	SOURCE
<i>DOMAINE LAÏC</i>				
SERMAISES (45)	VICARIA	988	Roi supprimant les <i>vicaria</i> illégales que lui et ses prédécesseurs percevaient à Sermaises.	NEWMANN W. M., 1937, p. 104 QUANTIN M., 1854-1860, vol. I, p. 150
<i>DOMAINE ECCLÉSIASTIQUE</i>				
MELUN (77)	COLLÉGIALE NOTRE-DAME	991	Roi refusant de donner Notre-Dame de Melun à Seguin, archevêque de Sens.	NEWMANN W. M., 1937, p. 209 GC XII, <i>instr.</i> , col. 12 FORTELLE B., 1843, p. 126-127
MELUN (77)	ÉGLISE SAINT-ÉTIENNE	991	Roi donnant à Seguin, archevêque de Sens, l’église Saint-Étienne de Melun.	NEWMANN W. M., 1937, p. 209 GC XII, <i>instr.</i> , col. 12 FORTELLE B., 1843, p. 126-127
MELUN (77)	ABBAYE SAINT-PÈRE	991	Roi donnant à Seguin, archevêque de Sens, l’église Saint-Père de Melun.	NEWMANN W. M., 1937, p. 209 GC XII, <i>instr.</i> , col. 12 FORTELLE B., 1843, p. 126-127

**Fig. 43** : Tableau résumant les biens d’Hugues Capet dans le sud-est du Domaine royal.

**LE SUD-EST DU DOMAINE ROYAL SOUS HUGUES CAPET  
987-996**



Coulangeon Cécile. Août 2013.

Sources : NEWMAN W.-M., 1937 ; GUYOTJEANNIN O., 1996.

Fait avec Philcarto - <http://perso.club-internet.fr/philgeo> - Fond de carte réalisé par J. Robert, Université Paris Ouest

**Fig. 44** : Le Domaine royal - dans notre zone d'étude – sous Hugues Capet.

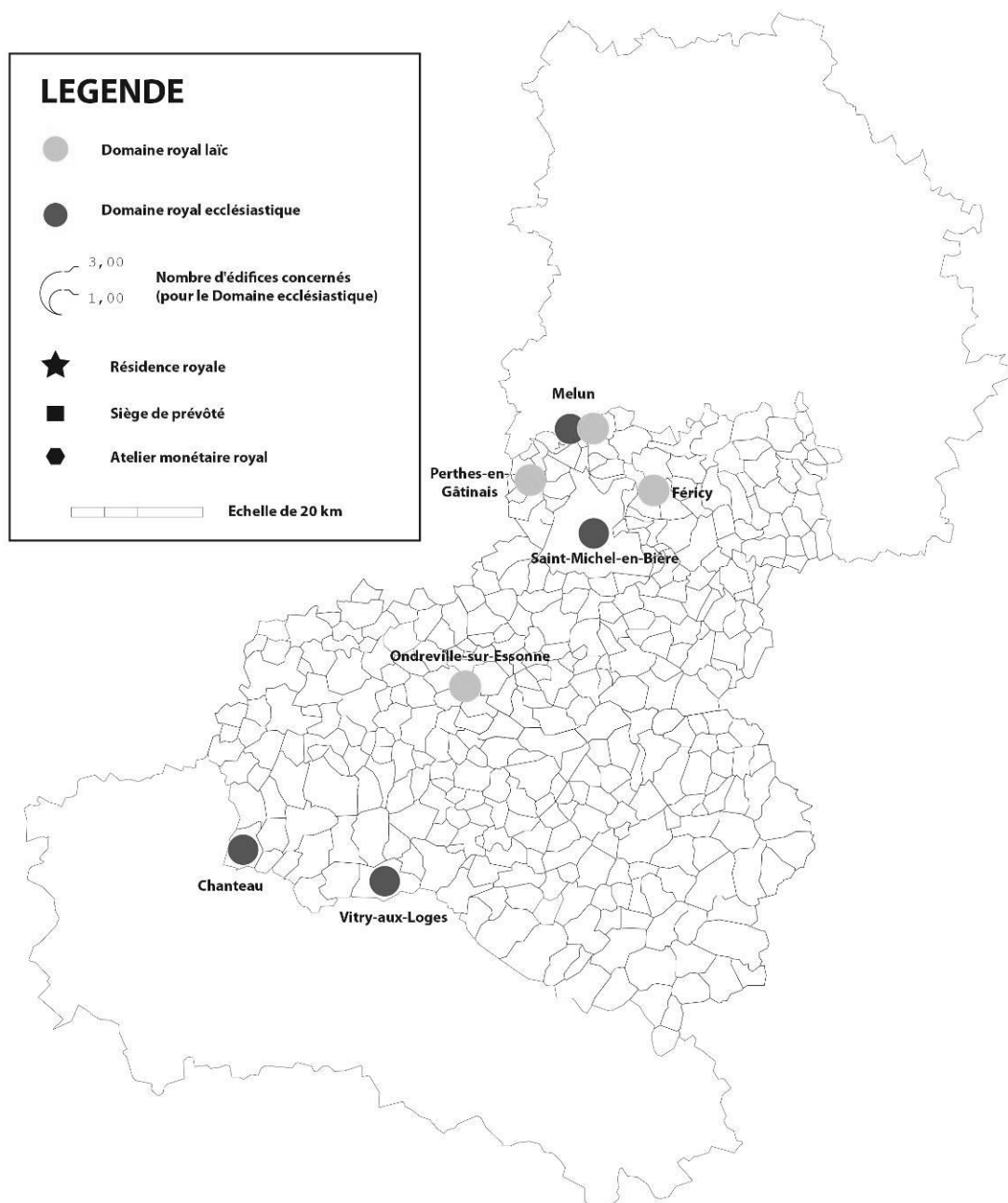
**LES POSSESSIONS DE ROBERT LE PIEUX DANS LA ZONE  
ÉTUDIÉE**

LIEU	TYPE	DATE	DÉTAIL	SOURCE
<i>DOMAINE LAÏC</i>				
FÉRICY (77)	DROIT DE GÎTE			NEWMANN W. M., 1937, p. 110 TARDIF J., 1866, p. 153
MELUN (77)	<i>CASTRUM</i>	1016	Le comté et le <i>castrum</i> de Melun reviennent au roi suite à la mort du comte Renaud.	NEWMANN W. M., 1937, p. 109-110 LUCHAIRE A., 1891, vol. II, p. 5-6
ONDREVILLE-SUR-ESSONNE (45)	RAPPORT INCONNU	1022	Roi donnant la moitié de la <i>villa</i> avec l'église et les moulins.	NEWMANN W. M., 1937, p. 111 STEIN H., 1895b, p. 108
PERTHES-EN-GÂTINAIS (77)	DROIT DE BRENAGE	1053		NEWMANN W. M., 1937, p. 110 FORTELLE B., 1843, p. 98
<i>DOMAINE ECCLÉSIASTIQUE</i>				
MELUN (77)	<i>MONASTERIUM SANCTAE MARIE</i>	PREMIER TIERS XI <sup>e</sup> SIÈCLE	Liste par Helgaud des monastères construits par le roi Robert.	NEWMANN W. M., 1937, p. 205-206 BAUTIER R.-H., LABORY G., 1965, p. 130-131
SAINT-MICHEL-EN-BIÈRE (77)	<i>SANCTI MICHAELIS ECCLESIAM</i>	PREMIER TIERS XI <sup>e</sup> SIÈCLE	Liste par Helgaud des monastères construits par le roi Robert.	NEWMANN W. M., 1937, p. 205-206 BAUTIER R.-H., LABORY G., 1965, p. 130-133
VITRY-AUX-LOGES (45)	<i>MONASTERIUM SANCTI-MEDARDI</i>	PREMIER TIERS XI <sup>e</sup> SIÈCLE	Liste par Helgaud des monastères construits par le roi Robert.	NEWMANN W. M., 1937, p. 205-206 BAUTIER R.-H., LABORY G., 1965, p. 130-131

**Fig. 45** : Tableau résumant les biens de Robert le Pieux dans le sud-est du Domaine royal.



**LE SUD-EST DU DOMAINE ROYAL SOUS ROBERT LE PIEUX  
996-1031**



Coulangeon Cécile. Août 2013.

Sources : NEWMAN W.-M., 1937 ; GUYOTJEANNIN O., 1996.

Fait avec Philcarto - <http://perso.club-internet.fr/philgeo> - Fond de carte réalisé par J. Robert, Université Paris Ouest

**Fig. 46** : Le Domaine royal - dans notre zone d'étude – sous Robert le Pieux.

LES POSSESSIONS D'HENRI I<sup>er</sup> DANS LA ZONE ÉTUDIÉE

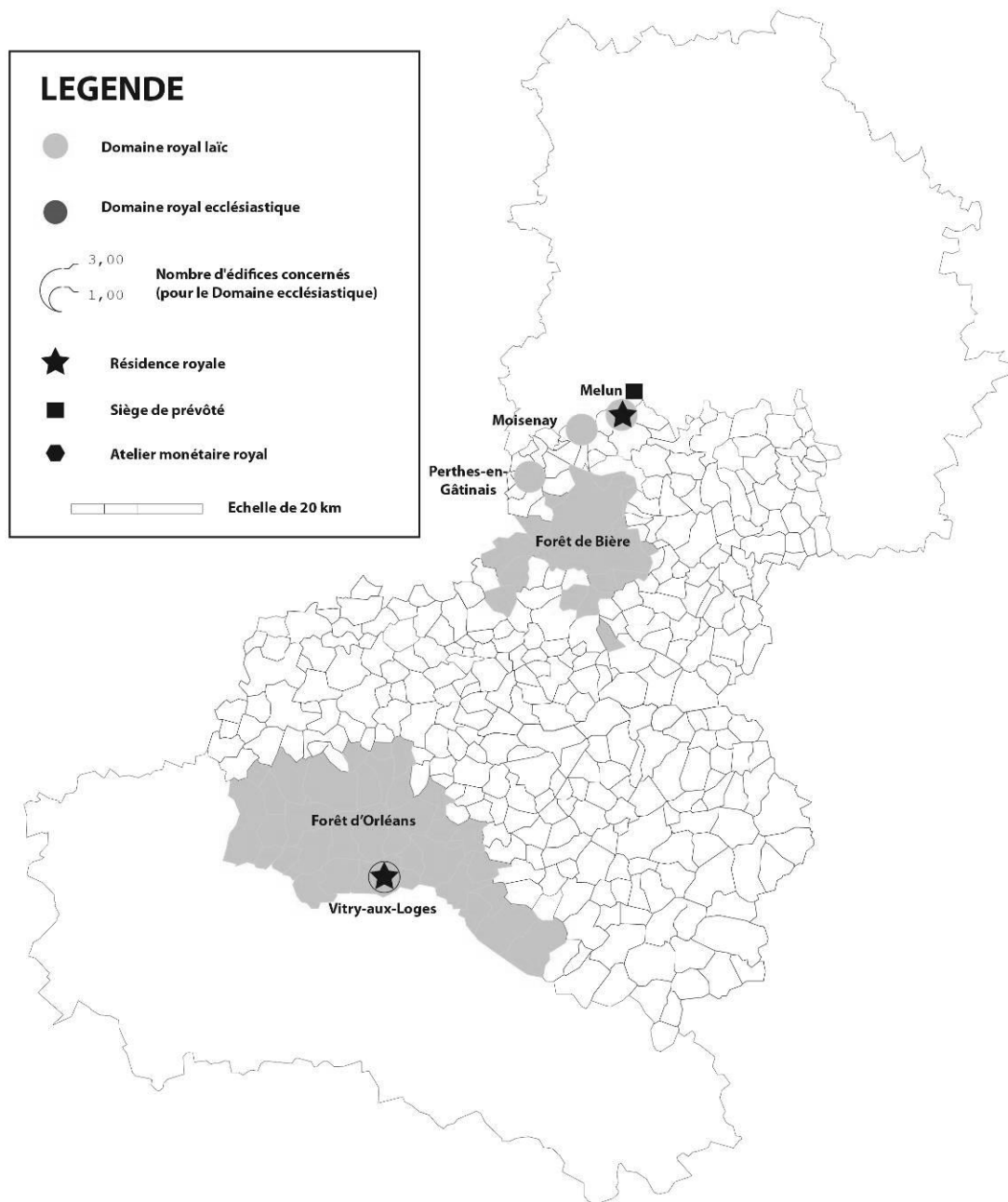
LIEU	TYPE	DATE	DÉTAIL	SOURCE
<i>DOMAINE LAÏC</i>				
FORÊT DE BIÈRE (77)	DÎME DU PÂTURAGE		Roi donnant la dîme des revenus du pâturage.	NEWMANN W. M., 1937, p. 119 LASTEYRIE R. C., 1887, p. 182- 183
FORÊT DE LOYE (77)	DÎME DU PÂTURAGE		Roi donnant la dîme des revenus du pâturage.	NEWMANN W. M., 1937, p. 119 LASTEYRIE R. C., 1887, p. 182- 183
FORÊT D'ORLÉANS (45)	DÎME DU PÂTURAGE ET VICARIA		Roi donnant la dîme des revenus du pâturage et de la vierie dans la forêt d'Orléans.	NEWMANN W. M., 1937, p. 119 LASTEYRIE R. C., 1887, p. 123
MELUN (77)	<i>CASTRUM</i>	1016	Revenu dans le domaine du roi depuis la mort du comte Renaud.	NEWMANN W. M., 1937, p. 109- 110 LUCHAIRE A., 1891, vol. II, p. 5-6
	TERRE		Terre près de Saint-Père de Melun.	NEWMANN W. M. 1937 p.118 BOUQUET M. 1869-1904 vol.XI p. 569C.
	PRÉVÔTÉ			NEWMANN W. M., 1937, p. 118 LUCHAIRE A., 1891, vol. II, p. 312
MOISENAY (77)	DROIT DE PRISÉ		Roi interdisant à ses servants de prendre par force de la viande à Moisenay.	NEWMANN W. M., 1937, p. 119 TARDIF J., 1866, p. 171
PERTHES-EN- GÂTINAIS (77)	DROIT DE BRENAGE ET DE PRISÉ		Roi renonçant au droit de prendre du vin et de la viande à Perthes.	NEWMANN W. M., 1937, p. 119 FORTELLE B., 1843, p. 98

**PARTIE I – CADRES GÉOGRAPHIQUES ET HISTORIQUES**

LIEU	TYPE	DATE	DÉTAIL	SOURCE
VITRY-AUX-LOGES (45)	PALAIS		« <i>Actum Vitriaco Palatio</i> »	NEWMANN W. M., 1937, p. 117 BOUQUET M., 1869-1904, vol. XI, p. 589B
<b><i>DOMAINE ECCLÉSIASTIQUE</i></b>				
Néant				

**Fig. 47** : Tableau résumant les biens d'Henri I<sup>er</sup> dans le sud-est du Domaine royal.

LE SUD-EST DU DOMAINE ROYAL SOUS HENRI I  
1031-1060



Coulangeon Cécile. Août 2013.

Sources : NEWMAN W.-M., 1937 ; GUYOTJEANNIN O., 1996.

Fait avec Philcarto - <http://perso.club-internet.fr/philgeo> - Fond de carte réalisé par J. Robert, Université Paris Ouest

Fig. 48 : Le Domaine royal - dans notre zone d'étude – sous Henri I<sup>er</sup>.

**LES POSSESSIONS DE PHILIPPE I<sup>er</sup> DANS LA ZONE  
ÉTUDIÉE**

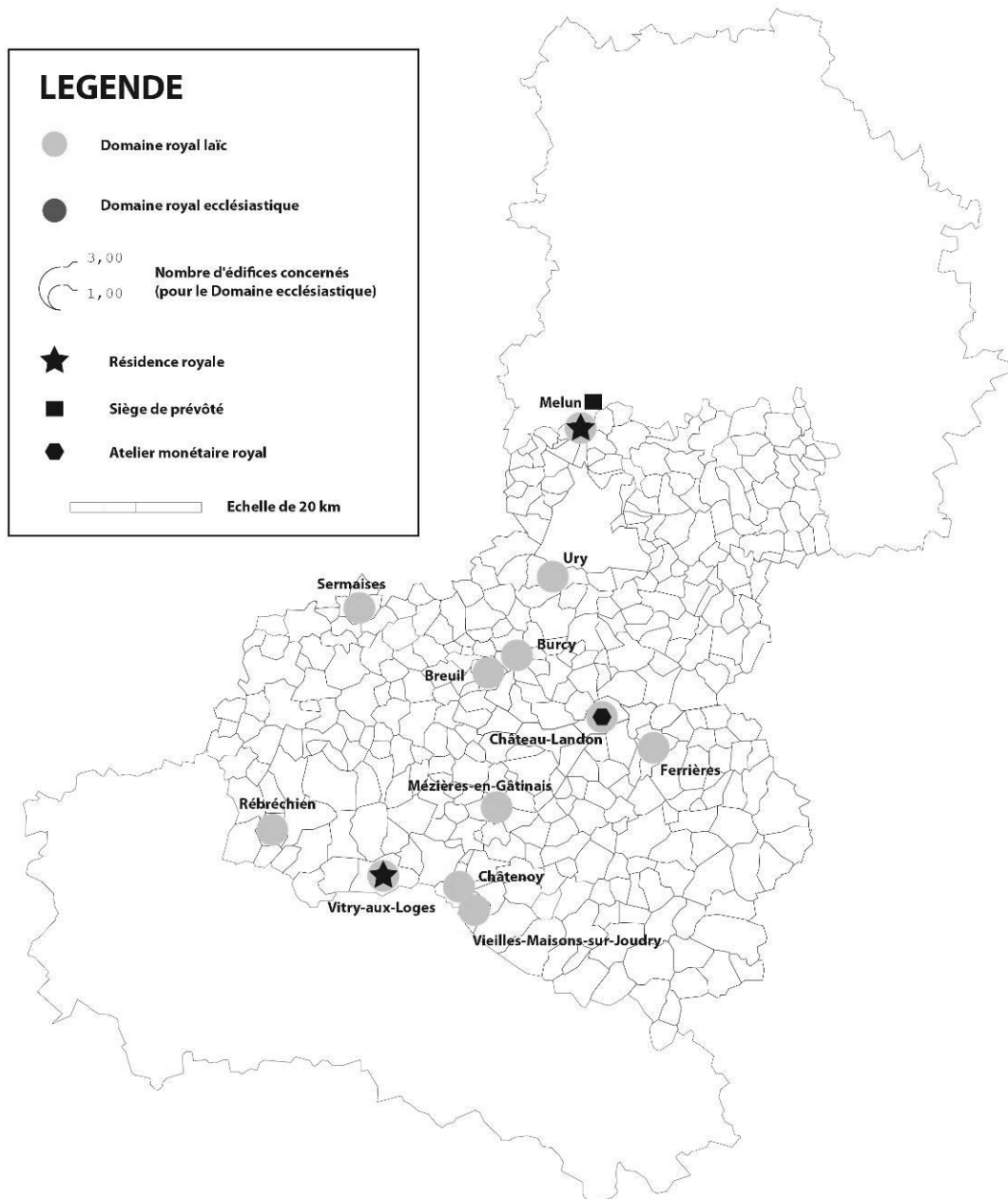
LIEU	TYPE	DATE	DÉTAIL	SOURCE
<i>DOMAINE LAÏQUE</i>				
BREUIL (45 ?)	CORVÉE	1113	Acte de Louis VI. Site non identifié près de Puiseaux.	NEWMANN W. M., 1937, p. 127 TARDIF J., 1866, p. 205
BURCY (77)	COUTUME		Roi renonçant aux mauvaises coutumes mais se réservant l'achat du vin.	NEWMANN W. M., 1937, p. 129 PROU M., 1908, p. 139
CHÂTENNOY (45)	COUTUME	1108	Acte de Louis VI par lequel il renonce aux coutumes que percevait son père dans certains endroits.	NEWMANN W. M., 1937, p. 129 PROU M., VIDIER A., 1907, vol. I, p. 260
CHÂTEAU-LANDON (77)	MONNAIE			NEWMANN W. M., 1937, p. 124 CIANI L., 1926, p. 19-23 DIEUDONNÉ A., 1912, p. 205
FERRIÈRES-EN-GÂTINAIS (45)	CORVÉE ET COUTUME		Roi renonçant aux mauvaises coutumes mais gardant le droit de charroi sur les terres de l'abbaye au cas il serait nécessaire de clore son château.	NEWMANN W. M., 1937, p. 127 PROU M., 1908, p. 139
MELUN (77)	PALAIS			NEWMANN W. M., 1937, p. 124 PROU M., 1908, p. 124, 347
	PRÉVÔTÉ			NEWMANN W. M., 1937, p. 127 PROU M., 1908, p. 99

**PARTIE I – CADRES GÉOGRAPHIQUES ET HISTORIQUES**

<b>LIEU</b>	<b>TYPE</b>	<b>DATE</b>	<b>DÉTAIL</b>	<b>SOURCE</b>
MÉZIÈRES-EN-GÂTINAIS (45)	COUTUME	1108	Acte de Louis VI par lequel il renonce aux coutumes que percevait son père dans certains endroits.	NEWMANN W. M., 1937, p. 129 PROU M., VIDIER A., 1907, vol. I, p. 260
RÉBRÉCHIEN (45)	CENS		Redevances en argent et en nature d'une maison, d'une terre et autres.	NEWMANN W. M., 1937, p. 129 PROU M., 1908, p. 301
SERMAISES (45)	COUTUME			NEWMANN W. M., 1937, p. 129 PROU M., 1908, p. 174
URY	TERRE		Acte de Louis VI par lequel il fait don à Saint-Victor de Paris de la terre d'Ury possédée par son père.	NEWMANN W. M., 1937, p. 125 BAUTIER R.-H., 1992, p. 173-180
VIEILLES-MAISONS (45)	COUTUME	1108	Acte de Louis VI par lequel il renonce aux coutumes que percevait son père dans certains endroits.	NEWMANN W. M., 1937, p. 129
VITRY-AUX-LOGES (45)	PALAIS			NEWMANN W. M., 1937, p. 124 PROU M., 1908, p. 124, 347
<b>DOMAINE ECCLÉSIASTIQUE</b>				
Néant				

**Fig. 49** : Tableau résumant les biens de Philippe I<sup>er</sup> dans le sud-est du Domaine royal.

LE SUD-EST DU DOMAINE ROYAL SOUS PHILIPPE I  
1060-1108



Coulangeon Cécile. Août 2013.

Sources : NEWMAN W.-M., 1937 ; GUYOTJEANNIN O., 1996.

Fait avec Philcarto - <http://perso.club-internet.fr/philgeo> - Fond de carte réalisé par J. Robert, Université Paris Ouest

Fig. 50 : Le Domaine royal - dans notre zone d'étude – sous Philippe I<sup>er</sup>.

## LES POSSESSIONS DE LOUIS VI DANS LA ZONE ÉTUDIÉE

LIEU	TYPE	DATE	DÉTAIL	SOURCE
<i>DOMAINE LAÏC</i>				
AMPONVILLE (77)	TERRE ÉGLISE DÎME	1113	Roi donnant à Saint-Victor la terre, l'autel de l'église et la moitié de la grosse dîme à Amponville.	NEWMANN W.M., 1937, p. 146 DUMESNIL M., 1851, p. 135 TARDIF J., 1866, p. 205
AUGERVILLE-LA-RIVIÈRE (45)	TERRE JUSTICE CHAMPART TAILLE CENS DÎME OST	1119	Détails du cens que doivent payer les habitants d'Augerville au roi.	NEWMANN W. M., 1937, p. 147 LUCHAIRE A., 1885, n°273
AVON (77)	<i>VICARIA</i>	1146	Moulins.	NEWMANN W. M., 1937, p. 149 TARDIF J., 1866, p. 262
BELLEGARDE (45)	PRÉVÔT	1113		NEWMANN W. M., 1937, p. 152-153, 232-234
BEAUNE-LA-ROLANDE (45)	GÎTE	1122		NEWMANN W. M., 1937, p. 144
	<i>VILLA</i>	1112	Acte de Louis VI : « <i>Belnam, villam nostram</i> »	NEWMANN W. M., 1937, p. 147 PROU M., VIDIER A., 1907, vol. I, p. 276
	COUTUME OST	1113	Roi cédant les exactions de prévôts royaux.	NEWMANN W. M., 1937, p. 156, 232-234
BOËSSES	CHÂTEAU FORT	vers 1115	“ <i>Monetum vero et Castellarium, Boisas, Evram et Cambon a Fulcone vicecomite Wastinensi emit</i> ”.	NEWMANN W. M., 1937, p. 145 BOUQUET M., 1854-1860, vol. XII, p. 123C DEVAUX J., 1896, p. 301
BOIS DE CHAUMONTOIS (45)	BOIS	1123	Commune de Montereau. Mise en hostise du bois de Chaumontois.	NEWMANN W. M., 1937, p. 156 VAUZELLES L., 1873, p. 207



**PARTIE I – CADRES GÉOGRAPHIQUES ET HISTORIQUES**

LIEU	TYPE	DATE	DÉTAIL	SOURCE
BOIS DE FONTAINES-LE-PORT (77)	BOIS	1132		DEPOIN J., 1912-1921, vol. II, p. 11
BOULAY (45)	TERRE		Commune de Guigneville. Roi recevant la moitié de Boulay jusqu'à sa mort.	NEWMANN W. M., 1937, p. 147 BERNOIS C., 1918, p. 344
BREUIL (45)	CORVÉE	1113	Près de Puiseaux. Roi donnant à Saint-Victor des corvées à Brolium.	NEWMANN W. M., 1937, p. 146 DUMESNIL M., 1851, p. 135 TARDIF J., 1866, p. 205
BURCY (77)	PÉAGE JUSTICE TERRE	1134		NEWMANN W. M., 1937, p. 141 BARTHÉLÉMY E., 1883, p. 63-64
CHAMBON-LA-FORÊT (45)	CHÂTEAU FORT	vers 1115	<i>“Monetum vero et Castellarium, Boisas, Evram et Cambon a Fulcone vicecomite Wastinensi emit”</i> .	NEWMANN W. M., 1937, p. 145 BOUQUET M., 1854-1860, vol. XII, p. 123C DEVAUX J., 1896, p. 301
CHAPELLE-LA-REINE (LA) (77)	JUSTICE TAILLE OST		Roi réglant le rôle du prévôt en cas de forfait.	NEWMANN W. M., 1937, p. 151 DELABORDE H.-F., 1916, p. 218-220
CHÂTEAU-LANDON (77)	MONNAIE			NEWMANN W. M., 1937, p. 141 CIANI L., 1926, p. 25-29 DIEUDONNÉ A., 1912, vol. II, p. 205
	PÉAGE	1155	Coutumes de Lorris connues par charte de Louis VII de 1155.	NEWMANN W. M., 1937, p. 141 PROU M., VIDIER A., 1907, vol. I, p. 384
	PRÉVÔT			NEWMANN W. M., 1937, p. 152, 232-234 LUCHAIRE A., 1891, vol. II, p. 313-314

**PARTIE I – CADRES GÉOGRAPHIQUES ET HISTORIQUES**

LIEU	TYPE	DATE	DÉTAIL	SOURCE
CHÂTELET-EN-BRIE (77)	CHÂTEAU FORT	vers 1115	<i>“Monetum vero et Castellarium, Boisas, Evram et Cambon a Fulcone vicecomite Wastinensi emit”.</i>	NEWMANN W. M., 1937, p. 145 BOUQUET M., 1854-1860, vol. XII, p. 123C DEVAUX J., 1896, p. 301
CORBEILLES-EN-GÂTINAIS (45)	TERRE	1113	Roi donnant à Saint-Victor 20 arpents de pré à Corbeilles.	NEWMANN W. M., 1937, p. 146 DUMESNIL M., 1851, p. 135 TARDIF J., 1866, p. 205
COURCELLES (45)	TERRE	1123	Roi donnant deux charruées de terre et le pré à Courcelles pour l’abbaye de La Cour Dieu.	NEWMANN W. M., 1937, p. 146 GC VIII, col. 503 THILLIER J., JARRY E., 1906, p. LXI
COUR-MARIGNY (45)	VICARIA JUSTICE	1112		NEWMANN W. M., 1937, p. 150 PROU M., VIDIER A., 1907, vol. I, p. 277
COURPALAIS (45)	GÎTE JUSTICE CORVÉE BANVIN MINAGE TAILLE CENS OST	1155	Coutumes de Lorris connues par charte de Louis VII de 1155.	NEWMANN W. M., 1937, p. 144 PROU M., VIDIER A., 1907, vol. I, p. 380-385
FARONVILLE (77)	GÎTE	1134	Commune de Boissise-Le-Roi.	NEWMANN W. M., 1937, p. 144 TARDIF J., 1866, p. 228
FERRIÈRES-EN-GÂTINAIS (45)	PÉAGE	1155	Coutumes de Lorris connues par charte de Louis VII de 1155.	NEWMANN W. M., 1937, p. 141 PROU M., VIDIER A., 1907, vol. I, p. 380-385
FONTAINES-LE-PORT (77)	PÉAGE VILLA ÉGLISE DÎME	1132	Villa avec église, dîme, bois et port (d’où péage).	DEPOIN J., 1912-1921, vol. II, p. 11

**PARTIE I – CADRES GÉOGRAPHIQUES ET HISTORIQUES**

LIEU	TYPE	DATE	DÉTAIL	SOURCE
HARPARD (45)	GÎTE JUSTICE CORVÉE BANVIN MINAGE TAILLE CENS OST	1155	Dépendance de Lorris. Coutumes de Lorris connues par charte de Louis VII de 1155.	NEWMANN W. M., 1937, p. 144 PROU M., VIDIER A., 1907, vol. I, p. 380-385
LARCHANT (77)	TERRE CHAPELLE	1113	Roi donnant à Saint-Victor la terre appartenant à la chapelle près de Larchant.	NEWMANN W. M., 1937, p. 146 DUMESNIL M., 1851, p. 135 TARDIF J., 1866, p. 205
LORREZ-LE-BOCAGE (77)	CHÂTEAU FORT			NEWMANN W. M., 1937, p. 145 BOUQUET M., 1854-1860, vol. XII, p. 123C
LORRIS (45)	GÎTE JUSTICE TAILLE CENS OST	1155	Coutumes de Lorris connues par charte de Louis VII de 1155.	NEWMANN W. M., 1937, p. 144 PROU M., VIDIER A., 1907, vol. I, p. 380-385
	PALAIS		« <i>Actum Loriaci in palatio publice</i> »	NEWMANN W. M., 1937, p. 144 PROU M., VIDIER A., 1907, vol. I, p. 277
	MINAGE FOUR CORVÉE BANVIN	1155	Coutumes de Lorris connues par charte de Louis VII de 1155.	NEWMANN W. M., 1937, p. 153 PROU M., VIDIER A., 1907, vol. I, p. 349, 380-385
MAINBERVILLIERS (77)	PÉAGE TERRE JUSTICE	1134	Commune de Boissy-aux-Cailles.	NEWMANN W. M., 1937, p. 141 BARTHÉLÉMY E., 1883, p. 63-64
MAIRIE-CHANTELOUPE (45)	GÎTE JUSTICE CORVÉE BANVIN MINAGE TAILLE CENS OST	1155	Dépendance de Lorris. Coutumes de Lorris connues par charte de Louis VII de 1155.	NEWMANN W. M., 1937, p. 144 PROU M., VIDIER A., 1907, vol. I, p. 380-385

**PARTIE I – CADRES GÉOGRAPHIQUES ET HISTORIQUES**

LIEU	TYPE	DATE	DÉTAIL	SOURCE
MAREAU-AUX-BOIS (45)	TERRE		Six arpents de terre donnés à La Cour Dieu. Hésitation de Thillier/Jarry avec Mareau-au-Pré.	NEWMANN W. M., 1937, p. 146 GC VIII, col. 503 THILLIER J., JARRY E., 1906, p. LXI
MARLEVAL (77)	PÉAGE TERRE JUSTICE	1134	Commune de Boissy-aux-Cailles.	NEWMANN W. M., 1937, p. 141 BARTHÉLÉMY E., 1883, p. 63-64
MELUN (77)	PÉAGE	1155	Coutumes de Lorris connues par charte de Louis VII de 1155.	NEWMANN W. M., 1937, p. 153 PROU M., VIDIER A., 1907, vol. I, p. 349, 380-385
	MARCHÉ	1120	Roi donnant les 4 foires aux 4 fêtes de Notre-Dame avec tous les revenus et la justice.	NEWMAN W. M., 1937, p. 142 FORTELLE B. de, 1843, p. 99
	CHÂTEAU FORT	1137		NEWMANN W. M., 1937, p. 145 MARTÈNE E., DURAND U., 1717, vol. I, col. 391-392
MONTEREAU (45)	TERRE	1123	Plaine entre le Mont Hercule et la fontaine du Viverot.	NEWMANN W. M., 1937, p. 156 VAUZELLES L., 1873, p. 207
MONTEREAU-FAULT-YONNE (77)	PÉAGE	1130		NEWMANN W. M., 1937, p. 141 MARRIER M., 1636, col. 1392
MORÊT-SUR-LOING (77)	CHÂTEAU FORT	vers 1115	<i>“Monetum vero et Castellarium, Boisas, Evram et Cambon a Fulcone vicecomite Wastinensi emit”</i> .	NEWMANN W. M., 1937, p. 145 BOUQUET M., 1854-1860, vol. XII, p. 123C DEVAUX J., 1896, p. 301
NIBELLE (45)	PÉAGE	1155	Coutumes de Lorris connues par charte de Louis VII de 1155.	NEWMANN W. M., 1937, p. 141 PROU M., VIDIER A., 1907, vol. I, p. 380-385

**PARTIE I – CADRES GÉOGRAPHIQUES ET HISTORIQUES**

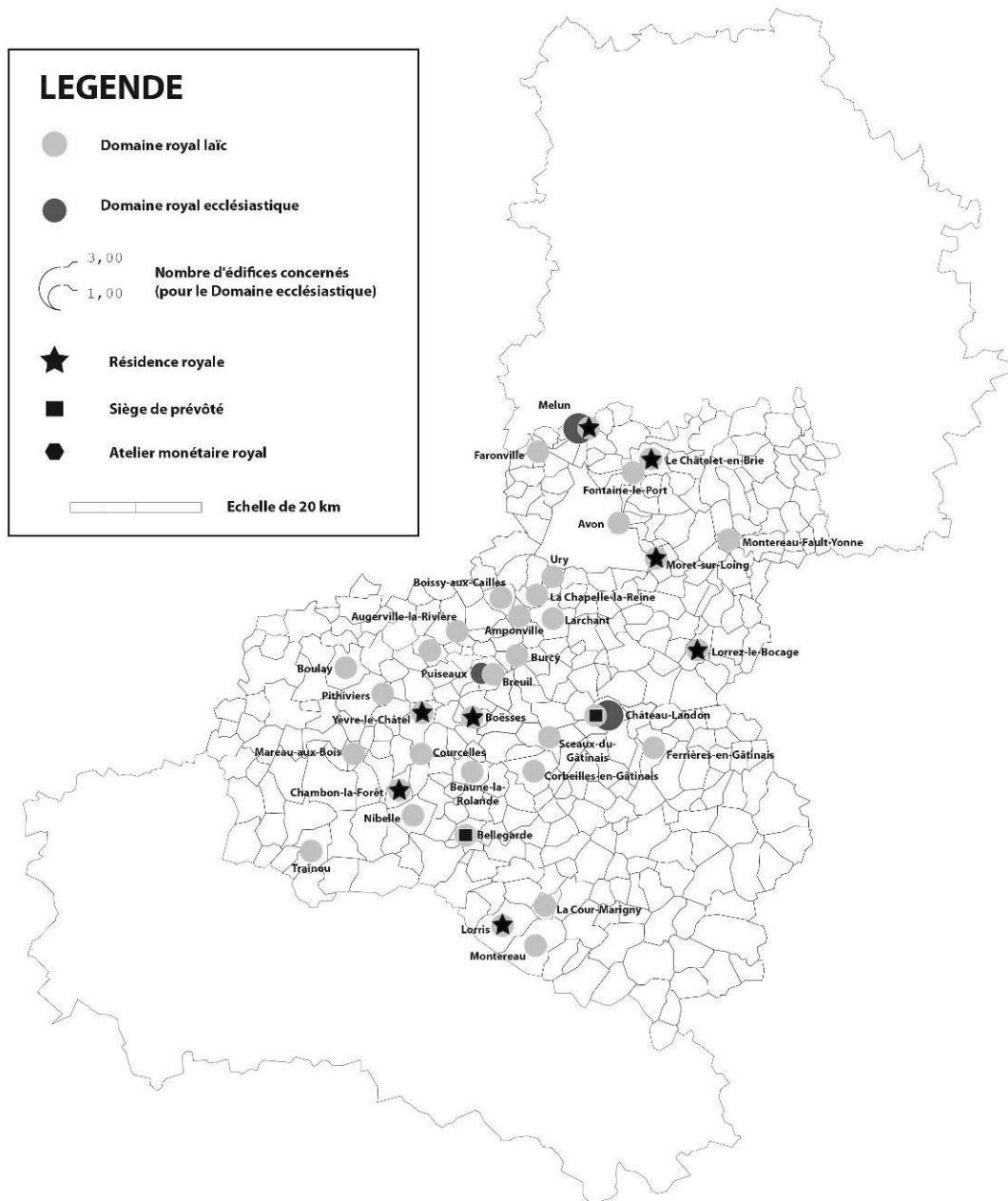
<b>LIEU</b>	<b>TYPE</b>	<b>DATE</b>	<b>DÉTAIL</b>	<b>SOURCE</b>
ORGENOIS (77)	VILLA	1113	Commune de Boississe-Le-Roi. Roi donnant la villa d'Orgenois à Saint-Victor.	NEWMANN W. M., 1937, p. 146 DUMESNIL M., 1851, p. 135 TARDIF J., 1866, p. 205
PITHIVIERS (45)	TERRE		Roi donnant la rivière de l'Oeuf à Pithiviers.	NEWMANN W. M., 1937, p. 143 TARDIF J., 1866, p. 204
	MOULIN			NEWMANN W. M., 1937, p. 143 BARTHÉLÉMY E., 1883, p. 64
PUISEAUX (45)	PÉAGE	1155	Coutumes de Lorris connues par charte de Louis VII de 1155.	NEWMANN W. M., 1937, p. 141 PROU M., VIDIER A., 1907, vol. I, p. 380-385
	MARCHÉ	1113	Marché de toutes les semaines.	NEWMANN W. M., 1937, p. 142 TARDIF J., 1866, p. 204
	VILLA VIGNOBLE	1113	Roi donnant à Saint-Victor la villa de Puisseaux et des vignes.	NEWMANN W. M., 1937, p. 146 DUMESNIL M., 1851, p. 135 TARDIF J., 1866, p. 205
SCEAUX-DU-GÂTINAIS (45)	TAILLE			NEWMANN W. M., 1937, p. 154 LUCHAIRE A., 1885, p. 335
TRAINOU (45)	DROITS DE GÎTE, PRISE ET BRENAGE	1113	Abolition des droits de gîtes et de prise exigés par les veneurs royaux. Conservation du brenage.	NEWMANN W. M., 1937, p. 143 THILLIER J., JARRY E., 1906, p. 98-99
URY (77)	TERRE	1113	Roi donnant une terre à Ury à Saint-Victor.	NEWMANN W. M., 1937, p. 146 DUMESNIL M., 1851, p. 135 TARDIF J., 1866, p. 205
VERINES (45)	TERRE		Commune de Manchecourt. Roi recevant la moitié d'une terre.	NEWMANN W. M., 1937, p. 147 MARRIER M., 1636, col. 1391-1392

**PARTIE I – CADRES GÉOGRAPHIQUES ET HISTORIQUES**

LIEU	TYPE	DATE	DÉTAIL	SOURCE
YÈVRE-LE-CHÂTEL (45)	CHÂTEAU FORT	vers 1115	<i>“Monetum vero et Castellarium, Boisas, Evram et Cambon a Fulcone vicecomite Wastinensi emit”.</i>	NEWMANN W. M., 1937, p. 145 BOUQUET M., 1854-1860, vol. XII, p. 123C DEVAUX J., 1896, p. 301
<b>DOMAINE ECCLÉSIASTIQUE</b>				
CHÂTEAU-LANDON (77)	ABBAYE SAINT- SÉVERIN	1125	Roi donnant les annates des prébendes de l'abbaye Saint-Séverin à Saint-Victor.	NEWMANN W. M., 1937, p. 209 TARDIF J., 1866, p. 219-220
CHÂTEAU-LANDON (77)	COLLÉGIALE SAINT- THUGAL	1125	Roi donnant les annates des prébendes de la collégiale Saint-Thugal à Saint-Victor.	NEWMANN W. M., 1937, p. 209 TARDIF J., 1866, p. 219-220
MELUN (77)	COLLÉGIALE NOTRE-DAME	1125	Roi donnant les annates des prébendes du monastère Notre-Dame de Melun à Saint-Victor.	NEWMANN W. M., 1937, p. 209 TARDIF J., 1866, p. 219-220
MELUN (77)	PRIEURÉ SAINT- SAUVEUR	1125	Roi donnant les annates des prébendes du monastère Saint-Sauveur de Melun à Saint-Victor.	NEWMANN W.M. 1937 p.209 TARDIF J. 1866 p.219-220
PUISEAUX (45)	MONASTÈRE NOTRE-DAME	1112	Fondation par le roi, avec libre élection.	NEWMANN W. M., 1937, p. 206-207 DUMESNIL M., 1851, p. 135

**Fig. 51** : Tableau résumant les biens de Louis VI dans le sud-est du Domaine royal.

LE SUD-EST DU DOMAINE ROYAL SOUS LOUIS VI  
1108-1137



Coulangeon Cécile. Août 2013.

Sources : NEWMAN W.-M., 1937 ; GUYOTJEANNIN O., 1996.

Fait avec Philcarto - <http://perso.club-internet.fr/philgeo> - Fond de carte réalisé par J. Robert, Université Paris Ouest

Fig. 52 : Le Domaine royal - dans notre zone d'étude – sous Louis VI.

**PARTIE I – CADRES GÉOGRAPHIQUES ET HISTORIQUES**

**LES POSSESSIONS DE L'ABBAYE SAINT-GERMAIN-DES-PRÉS DANS LA ZONE ÉTUDIÉE**

LIEU	TYPE	DATE	DÉTAIL	SOURCE
<i>VIII<sup>e</sup> SIÈCLE</i>				
ALSIACUM (77)	VILLA	786	Ancien nom de Marolles-sur-Seine.	POUPARDIN R., 1909, vol. I, p. 31-34
MAROLLES (77)	VILLA	786	Vieux-Marolles, commune actuelle de Saint-Germain-Laval.	POUPARDIN R., 1909, vol. I, p. 31-34
<i>IX<sup>e</sup> SIÈCLE</i>				
ALSIACUM (77)	ÉGLISE CHAMPS VIGNES PRÉS	790-811	Ancien nom de Marolles-sur-Seine.	LONGNON A., 1895, vol. II, p. 269
BAGNEAUX (77)	VILLA	822		POUPARDIN R., 1909, vol. I, p. 58-63
ESMANS (77)	VILLA TERRES CULTIVÉES ET INCULTES VIGNES FORÊTS PRÉS 4 FARINIERS ÉGLISE <i>PRESBYTERUM DOMUS</i>	790-811	Polyptique d'Irminon.	LONGNON A., 1895, vol. II, p. 258-259
	VILLA	822 829		POUPARDIN R., 1909, vol. I, p. 58-63, 45-46
FONTAINES (77)	MANSES	790-811	Près d'Esmans : ensemble de manses exploitées par des colons.	LONGNON A., 1895, vol. II, p. 269
LUYÈRES (45)	BIEN	790-811		LONGNON A., 1895, vol. II, p. 269
MAROLLES (77)	PERSONNES	790-811	Vieux-Marolles, commune actuelle de Saint-Germain-Laval.	LONGNON A., 1895, vol. II, p. 47
	VILLA	822 829		POUPARDIN R. 1909 vol.I p.58-63, 45-46
MONTE ADRALTO (77)	FORÊT	791	Forêt faisant partie de la villa de Marolles.	POUPARDIN R., 1909, vol. I, p. 35-36



**PARTIE I – CADRES GÉOGRAPHIQUES ET HISTORIQUES**

LIEU	TYPE	DATE	DÉTAIL	SOURCE
MONTMACHOUX (77)	COLONS EXPLOITANT DES TERRES	790-811		LONGNON A., 1895, vol. II, p. 267-268
OTHE (77)	FORÊT	829	Dépendant de la villa d'Esmans.	POUPARDIN R., 1909, vol. I, p. 45- 46
VILLASTAI (77)	COLONS EXPLOITANT DES TERRES	790-811		LONGNON A., 1895, vol. II, p. 265-266
<i>X<sup>e</sup> SIÈCLE</i>				
MAROLLES-SUR- SEINE (77)	MARCHÉ	994-995	Donation d'une partie du marché à <i>Avedonus</i>	POUPARDIN R., 1909, vol. I, p. 75- 76
<i>XI<sup>e</sup> SIÈCLE</i>				
MONTEREAU (77)	DROITS PERCUS AU CHÂTEAU DE MONTEREAU SUR LE PASSAGE DES BATEAUX ET LA TRAVERSÉ DU PONT	1015-1016	Donation d'une partie de ces droits par Eudes (de Blois) à l'abbaye	POUPARDIN R., 1909, vol. I, p. 76- 77
<i>XII<sup>e</sup> SIÈCLE</i>				
ALSIACUM (77)	AUTEL	1109	Archevêque de Sens cédant à cens l'autel de la <i>villa</i> , dédié à Saint- Germain et Saint- Vincent à l'abbaye	POUPARDIN R., 1909, vol. I, p. 119-120
ESMANS (77)	AUTEL	1125-1126	Archevêque de Sens cédant à cens l'autel à l'abbaye.	POUPARDIN R., 1909, vol. I, p. 128-129
SAINT- GERMAIN- LAVAL (77)	AUTEL	1125-1126	Archevêque de Sens cédant à cens l'autel à l'abbaye.	POUPARDIN R., 1909, vol. I, p. 128-129

**Fig. 53** : Les possessions de l'abbaye Saint-Germain-des-Prés dans le sud-est du Domaine royal - dans notre zone d'étude – jusqu'au milieu du XII<sup>e</sup> siècle.

**LES POSSESSIONS DE L'ABBAYE SAINT-BENOÎT-SUR-  
LOIRE DANS LA ZONE ÉTUDIÉE**

LIEU	TYPE	DATE	DÉTAIL	SOURCE
<i>X<sup>e</sup> SIÈCLE</i>				
BOUILLY-EN-GÂTINAIS (45)	DÎME	980	Acte signalé comme faux par Prou et Vidier mais mentionné néanmoins par Soyer.	PROU M., VIDIER A., 1907, vol. I, p. 173-177 SOYER J., 1979, p. 79
BOYNES (45)	ÉGLISE	940	Église située dans une villa de la viguerie de Boynes.	PROU M., VIDIER A., 1907, vol. I, p. 119-120
BOUZONVILLE-AUX-BOIS (45)	BIEN INALIÉNABLE	900		PROU M., VIDIER A., 1907, vol. I, p. 94
	DÎME	980	Acte signalé comme faux par Prou et Vidier mais mentionné néanmoins par Soyer.	PROU M., VIDIER A., 1907, vol. I, p. 173-177 SOYER J., 1979, p. 79
BOUZONVILLE - EN-BEAUCE (45)	BIEN INALIÉNABLE	900		PROU M., VIDIER A., 1907, vol. I, p. 94
COUDROY (45)	VILLA	923-930	« Villa Vitalica » située dans la paroisse « Kuldrensis » identifiée par Jacques Soyer comme étant probablement Coudroy.	PROU M., VIDIER A. 1907 vol. I p.99-101 SOYER J. 1979 p.229-230
COUR MARIGNY (LA) (45)	BIEN INALIÉNABLE	900	« <i>Matriniacum cum Usennaio</i> » : <i>Usennaio</i> non identifié.	PROU M., VIDIER A., 1907, vol. I, p. 93
MONTEREAU (45)	BIEN INALIÉNABLE	900		PROU M., VIDIER A., 1907, vol. I, p. 93
SERMAISES (45)	VILLA	900 938		PROU M., VIDIER A., 1907, vol. I, p. 94, 110-114
SCEAUX-EN-GÂTINAIS (45)	<i>PREDIUM</i> ÉGLISE DÉPENDANCES	941	Homme, nommé <i>Elisiernus</i> , donnant son domaine de Sceaux à l'abbaye avec église et dépendances.	PROU M., VIDIER A., 1907, vol. I, p. 120-122

**PARTIE I – CADRES GÉOGRAPHIQUES ET HISTORIQUES**

<b>LIEU</b>	<b>TYPE</b>	<b>DATE</b>	<b>DÉTAIL</b>	<b>SOURCE</b>
VITRY-AUX-LOGES (45)	1 MANSE AVEC PRÉS ET VIGNES	923-930		PROU M., VIDIER A., 1907 vol. I p.99-101
YÈVRE (45)	VILLA	900 938	Pas de précision sur Le Châtel ou La Ville.	PROU M., VIDIER A., 1907, vol. I, p. 94, 110- 114
YÈVRE-LE-CHATEL (45)	COUTUMES	993		PROU M., VIDIER A., 1907, vol. I, p. 182-184
<b><i>XI<sup>e</sup> SIÈCLE</i></b>				
BEAUDREVILLIERS (45)	VILLA ÉGLISE PAROISSIALE	1071	Donation par Hugues de Pithiviers de la villa à l'abbaye.	PROU M., 1908, p. 148-151
BOISSEAUX (45)	ÉGLISE	1035	Donation à l'abbaye par l'archevêque de Sens.	PROU M., VIDIER A., 1907, vol. I, p. 192-194
BOUILLY-EN- GÂTINAIS (45)	VILLA	1071		PROU M., VIDIER A., 1907, vol. I, p. 214
BOUZONVILLE- AUX-BOIS (45)	VILLA	1071		PROU M., VIDIER A., 1907, vol. I, p. 214
BOUZONVILLE-EN- BEAUCE (45)	VILLA	1071		PROU M., VIDIER A., 1907, vol. I, p. 214
CHÂLETTE-SUR- LOING (45)	ÉGLISE	1065	Confirmation de la donation de l'église à l'abbaye.	PROU M., 1908, p. 51-53.
ESCRENNES (45)	VILLA	1071		PROU M., VIDIER A., 1907, vol. I, p. 214
MÉZIÈRES-EN- GÂTINAIS (45)	ÉGLISE	1035	Donation à l'abbaye par l'archevêque de Sens.	PROU M., VIDIER A., 1907, vol. I, p. 192-194
MONTBARROIS (45)	ÉGLISE	1035	Donation à l'abbaye par l'archevêque de Sens.	PROU M., VIDIER A., 1907, vol. I, p. 192-194
VIEILLES- MAISONS (45)	ÉGLISE	1035	Donation à l'abbaye par l'archevêque de Sens.	PROU M., VIDIER A., 1907, vol. I, p. 192-194
<b><i>XII<sup>e</sup> SIÈCLE</i></b>				
BEAUDREVILLIERS (45)	ÉGLISE	1103 1146 1157		PROU M., VIDIER A., 1907, vol. I, p. 252, 329-337, 387-392
BOISSEAUX (45)	ÉGLISE	1146 1157		PROU M., VIDIER A., 1907, vol. I, p. 329-337, 387-392

**PARTIE I – CADRES GÉOGRAPHIQUES ET HISTORIQUES**

LIEU	TYPE	DATE	DÉTAIL	SOURCE
BOUGY-LEZ-NEUVILLE (45)	ÉGLISE	1146 1157		PROU M., VIDIER A., 1907, vol. I, p. 329-337, 387-392
BOUILLY-EN-GÂTINAIS (45)	ÉGLISE	1146 1157		PROU M., VIDIER A., 1907, vol. I, p. 329-337, 387-392
BOUZONVILLE-AUX-BOIS (45)	ÉGLISE	1146 1157		PROU M., VIDIER A., 1907, vol. I, p. 329-337, 387-392
BOUZONVILLE-EN-BEAUCE (45)	ÉGLISE	1146 1157		PROU M., VIDIER A., 1907, vol. I, p. 329-337, 387-392
CHÂLETTE-SUR-LOING (45)	ÉGLISE	1103 1146 1157		PROU M., VIDIER A. 1907 vol. I p.252, 329-337, 387-392
CHATENOY (45)	ÉGLISE	1146 1157		PROU M., VIDIER A., 1907, vol. I, p. 329-337, 387-392
COURCELLES (45)	DÎME	Avant 1123	Abbaye cédant à La Cour Dieu dîme de deux charruées de terre et des troupeaux.	PROU M., VIDIER A., 1907, vol. I, p. 296-297
	ÉGLISE	1146	Pas citée en 1157	PROU M., VIDIER A., 1907, vol. I, p. 329-337
COUR MARIGNY (LA) (45)	ÉGLISE	1146 1157		PROU M., VIDIER A., 1907, vol. I, p. 329-337, 387-392
	PRÉVÔTÉ	1146 1157		PROU M., VIDIER A., 1907, vol. I, p. 329-337, 387-392
DADONVILLE (45)	ALEU	1110		PROU M., VIDIER A., 1907, vol. I, p. 272-274
ESCRENNES (45)	TERRE	Avant 1144-1154	Abbaye donnant une terre à Escrennes à La Cour Dieu	PROU M., VIDIER A., 1907, vol. I, p. 319-320
LORRIS (45)	ÉGLISE	1138	Donation de l'église par le roi à l'abbaye.	PROU M., VIDIER A., 1907, vol. I, p. 314
	ÉGLISE	1146 1157		PROU M., VIDIER A., 1907, vol. I, p. 329-337, 387-392
	QUART DES FOURS	1146		PROU M., VIDIER A., 1907, vol. I, p. 329-337

**PARTIE I – CADRES GÉOGRAPHIQUES ET HISTORIQUES**

LIEU	TYPE	DATE	DÉTAIL	SOURCE
LOURY (45)	ÉGLISE	1146 1157		PROU M., VIDIER A., 1907, vol. I, p. 329-337, 387-392
MÉZIÈRES-EN- GÂTINAIS (45)	ÉGLISE	1146 1157		PROU M., VIDIER A., 1907, vol. I, p. 329-337, 387-392
MONTBARROIS (45)	ÉGLISE	1146 1157		PROU M., VIDIER A., 1907, vol. I, p. 329-337, 387-392
MONTEREAU (45)	ÉGLISE	1146 1157		PROU M., VIDIER A., 1907, vol. I, p. 329-337, 387-392
OUSSOY-EN- GÂTINAIS (45)	ÉGLISE	1146 1157		PROU M., VIDIER A., 1907, vol. I, p. 329-337, 387-392
PRESNOY (45)	ÉGLISE	1157		PROU M., VIDIER A., 1907, vol. I, p. 387-392
VIEILLES- MAISONS (45)	ÉGLISE	1146 1157		PROU M., VIDIER A., 1907, vol. I, p. 329-337, 387-392
VITRY-AUX-LOGES (45)	ÉGLISE	1146 1157		PROU M., VIDIER A., 1907, vol. I, p. 329-337, 387-392
YÈVRE-LA-VILLE (45)	ÉGLISE	1146 1157		PROU M., VIDIER A., 1907, vol. I, p. 329-337, 387-392
	PRÉVÔTÉ	1146 1157		PROU M., VIDIER A., 1907, vol. I, p. 329-337, 387-392
YÈVRE-LE-CHATEL (45)	ÉGLISE	1146 1157		PROU M., VIDIER A., 1907, vol. I, p. 329-337, 387-392

**Fig. 54** : Les possessions de l'abbaye Saint-Benoît-sur-Loire dans le sud-est du Domaine royal - dans notre zone d'étude – jusqu'au milieu du XII<sup>e</sup> siècle.

**LES POSSESSIONS DE L'ABBAYE SAINT-SÉVERIN DE  
CHÂTEAU-LANDON DANS LA ZONE ÉTUDIÉE**

LIEU	TYPE	DATE	DÉTAIL	SOURCE
<i>XII<sup>e</sup> SIÈCLE</i>				
CHÂTEAU-LANDON (77)	ÉGLISE SAINT-THUGAL	1151	Donation	GC XII, <i>instr.</i> , col. 38
NONVILLE (77)	ABBAYE DE LA NOZAIE	1151	Donation	GC XII, <i>instr.</i> , col. 37

**Fig. 55** : Les possessions de l'abbaye Saint-Séverin de Château-Landon dans le sud-est du Domaine royal - dans notre zone d'étude – jusqu'au milieu du XII<sup>e</sup> siècle.

**LES POSSESSIONS DE L'ABBAYE SAINT-PIERRE-ET-PAUL  
DE FERRIÈRES-EN-GÂTINAIS DANS LA ZONE ÉTUDIÉE**

LIEU	TYPE	DATE	DÉTAIL	SOURCE
<i>XII<sup>e</sup> SIÈCLE</i>				
MONTCRESSON (45)	PRIEURÉ SAINT-GENOU DE BREUZY	1145		JAROSSAY E., 1900, p. 457
MORMANT-SUR-VERNISSON (45)	ÉGLISE	1147		JAROSSAY E., 1900, p. 456
PERS-EN-GÂTINAIS (45)	ÉGLISE	1147		JAROSSAY E., 1900, p. 456

**Fig. 56** : Les possessions de l'abbaye Saint-Pierre-et-Paul de Ferrières-en-Gâtinais dans le sud-est du Domaine royal - dans notre zone d'étude – jusqu'au milieu du XII<sup>e</sup> siècle.

**LES POSSESSIONS DE L'ABBAYE SAINT-JEAN DE SENS  
DANS LA ZONE ÉTUDIÉE**

LIEU	TYPE	DATE	DÉTAIL	SOURCE
<i>XII<sup>e</sup> SIÈCLE</i>				
BELLEGARDE (45)	ÉGLISE	1124		QUANTIN M., 1854, vol. I, p. 254-255
BOISCOMMUN (45)	ÉGLISE	1174-1178		WIEDERHOLD W., 1910, p. 104
CHÂTEAU- RENARD (45)	ÉGLISE	1131		WIEDERHOLD W., 1910, p. 30
CHEVRY-SOUS-LE- BIGNON (45)	ÉGLISE	1132		QUANTIN M., 1854, vol. I, p. 291
FLOTIN (45)	ÉGLISE	1169		STEIN H., 1936
MONTARGIS (45)	ÉGLISE	1152		WIEDERHOLD W., 1910, p. 57
MONTBARROIS (45)	ÉGLISE	1172		QUANTIN M., 1854, vol. I, p. 238
NIBELLE (45)	ÉGLISE	1152		GC XII, <i>instr.</i> , col. 40
NOGENT-SUR- VERNISSON (45)	ÉGLISE	1152		GC XII, <i>instr.</i> , col. 40
QUIERS-SUR- BÉZONDE (45)	ÉGLISE	1132		QUANTIN M., 1854, vol. I, p. 290-291
SAINTE- GENEVIÈVE-DES- BOIS (45)	ÉGLISE	1152		GC XII, <i>instr.</i> , col. 40

**Fig. 57** : Les possessions de l'abbaye Saint-Jean de Sens dans le sud-est du Domaine royal - dans notre zone d'étude – jusqu'au milieu du XII<sup>e</sup> siècle.

## LES POSSESSIONS DE L'ABBAYE DE CLUNY DANS LA ZONE ÉTUDIÉE

LIEU	TYPE	DATE	DÉTAIL	SOURCE
<i>XI<sup>e</sup> SIÈCLE</i>				
PITHIVIERS (45)	PRIEURÉ SAINT-PIERRE	1080		PROU M., 1908, p. 254-257
<i>XII<sup>e</sup> SIÈCLE</i>				
CHÂTEAU-RENARD (45)	PRIEURÉ SAINT-NICOLAS	1154	Donation	LESPINASSE R., 1887, p. 142
COURTENAY (45)	PRIEURÉ SAINT-PIERRE	Vers 1160	Donation	BERNARD A., BRUEL A., 1894, vol. V, p. 546-547
FLAGY (77)	CHAPELLE	1173	Dépendance de Saint-Martin-des-Champs	MARRIER M., 1636, p. 307
MONTBOUY (45)	PRIEURÉ NOTRE-DAME	1107	Dépendance de La Charité-sur-Loire	LESPINASSE R., 1887, p. 362

**Fig. 58** : Les possessions de l'abbaye de Cluny dans le sud-est du Domaine royal - dans notre zone d'étude – jusqu'au milieu du XII<sup>e</sup> siècle.

## LES POSSESSIONS DE L'ABBAYE DE CITEAUX DANS LA ZONE ÉTUDIÉE

LIEU	TYPE	DATE	DÉTAIL	SOURCE
<i>XII<sup>e</sup> SIÈCLE</i>				
BARBEAU (77)	Abbaye	1156		COLPART L., 1997, p. 101
CERCANCEAU (77)	Abbaye	1181	Fille de La Cour-Dieu	COLPART L., 1997, p. 101
FONTAINE-JEAN (45)	Abbaye	1124	Fille de Pontigny	COLPART L., 1997, p. 101
LA COUR-DIEU (45)	Abbaye	1119	Fille de Citeaux	COLPART L., 1997, p. 101
PREUILLY (77)	Abbaye	Vers 1145	Transférée en 1156 à Barbeau	COLPART L., 1997, p. 101

**Fig. 59** : Les possessions de l'abbaye de Citeaux dans le sud-est du Domaine royal - dans notre zone d'étude – jusqu'au milieu du XII<sup>e</sup> siècle.



**LES POSSESSIONS DE L'ABBAYE SAINT-VICTOR DE  
PARIS DANS LA ZONE ÉTUDIÉE**

LIEU	TYPE	DATE	DÉTAIL	SOURCE
<i>XII<sup>e</sup> SIÈCLE</i>				
FLEURY-EN-BIÈRE (77)	ÉGLISE	1128-1133	Donation	BEIGNET C., 1999, p. 3
PUISEAUX (45)	ÉGLISE	1181		DELABORDE H.-F., 1916, vol. I, p. 44
URY (77)	TERRE ET ÉGLISE	XII <sup>e</sup> siècle		GARNIER R., 1985, p. 35

**Fig. 60** : Les possessions de l'abbaye Saint-Victor de Paris dans le sud-est du Domaine royal - dans notre zone d'étude – jusqu'au milieu du XII<sup>e</sup> siècle.

**LES POSSESSIONS DE L'ABBAYE DE TIRON DU PERCHE  
DANS LA ZONE ÉTUDIÉE**

LIEU	TYPE	DATE	DÉTAIL	SOURCE
<i>XII<sup>e</sup> SIÈCLE</i>				
MAREAU-AUX- BOIS (45)	PRIEURÉ SAINT- LAURENT DE LA COUTURE	1137		MERLET L., 1883, vol. I, p. 246

**Fig. 61** : Les possessions de l'abbaye de Tiron du Perche dans le sud-est du Domaine royal - dans notre zone d'étude – jusqu'au milieu du XII<sup>e</sup> siècle.

**LES POSSESSIONS DE L'ÉVÊCHÉ SAINTE-CROIX  
D'ORLÉANS DANS LA ZONE ÉTUDIÉE**

LIEU	TYPE	DATE	DÉTAIL	SOURCE
<i>IX<sup>e</sup> SIÈCLE</i>				
BEAUCHAMPS-SUR-HUILLARD (45)	<i>CELLA</i>	840-843	Diplôme de Charles le Chauve	THILLIER J., JARRY E., 1906, p. 63-66
CHAMBON-LA-FORÊT (45)	<i>VILLA</i>	840-843	Diplôme de Charles le Chauve	THILLIER J., JARRY E., 1906, p. 63-66
ESCRENNES (45)	<i>CELLA</i>	840-843	Diplôme de Charles le Chauve	THILLIER J., JARRY E., 1906, p. 63-66
MAREAU-AUX-BOIS (45)	<i>CELLA</i>	840-843	Diplôme de Charles le Chauve	THILLIER J., JARRY E., 1906, p. 63-66
NEMOURS (77)	<i>VILLA MONASTERIUM</i>	840-843	Diplôme de Charles le Chauve	THILLIER J., JARRY E., 1906, p. 63-66
PITHIVIERS-LE-VIEIL (45)	<i>VILLA</i>	840-843	Diplôme de Charles le Chauve	THILLIER J., JARRY E., 1906, p. 63-66
PRESSIGNY-LES-PINS (45)	<i>CELLA</i>	840-843	Diplôme de Charles le Chauve	THILLIER J., JARRY E., 1906, p. 63-66
VIEILLES-MAISONS (45)	<i>VILLA</i>	840-843	Diplôme de Charles le Chauve	THILLIER J., JARRY E., 1906, p. 63-66
VILLECHASSON (77)	<i>VILLA</i>	840-843	Diplôme de Charles le Chauve	THILLIER J., JARRY E., 1906, p. 63-66
<i>X<sup>e</sup> SIÈCLE</i>				
ASCHÈRES-LE-MARCHÉ (45)	<i>VILLA</i>	990 991	Diplômes de Hugues Capet et Robert II	THILLIER J., JARRY E., 1906, p. 78-85,86
AUVILLIERS-EN-GÂTINAIS (45)	<i>RES</i>	990 991	Diplômes de Hugues Capet et Robert II	THILLIER J., JARRY E., 1906, p. 78-85,86
BEAUCHAMPS-SUR-HUILLARD (45)	<i>CELLA</i>	938 956 979 990 991	Diplômes de Léon III, Lothaire, Léon V, Hugues Capet et Robert II	THILLIER J., JARRY E., 1906, p. 37-43, 519-521, 125-129, 78-85, 86
CHAMBON-LA-FORÊT (45)	<i>VILLA</i>	938 956 979 990 991	Diplômes de Léon III, Lothaire, Léon V, Hugues Capet et Robert II	THILLIER J., JARRY E., 1906, p. 37-43, 519-521, 125-129, 78-85, 86
CHAUSSY (45)	<i>VILLA</i>	990 991	Diplômes de Hugues Capet et Robert II	THILLIER J., JARRY E., 1906, p. 78-85,86

**PARTIE I – CADRES GÉOGRAPHIQUES ET HISTORIQUES**

LIEU	TYPE	DATE	DÉTAIL	SOURCE
COURCY-AUX-LOGES (45)	VILLA (?) AVEC ÉGLISE, FORÊTS ET DÉPENDANCES	990 991	Diplômes de Hugues Capet et Robert II	THILLIER J., JARRY E., 1906, p. 78-85,86
ESCRENNES (45)	CELLA	938 956 979 990 991	Diplômes de Léon III, Lothaire, Léon V, Hugues Capet et Robert II	THILLIER J., JARRY E., 1906, p. 37-43, 519-521, 125-129, 78-85, 86
FLAVECOURT (45)	CELLA	990 991	Diplômes de Hugues Capet et Robert II	THILLIER J., JARRY E., 1906, p. 78-85,86
INGRANNES (45)	VILLA	990 991	Diplômes de Hugues Capet et Robert II	THILLIER J., JARRY E., 1906, p. 78-85,86
INTVILLE-LA-GUÉTARD (45)	VILLA	990 991	Diplômes de Hugues Capet et Robert II	THILLIER J., JARRY E., 1906, p. 78-85,86
JOUY-EN-PITHIVERAIS (45)	VILLA AVEC ÉGLISE ET DÉPENDANCES	990 991	Pas identifié par Jacques Soyer. Diplômes de Hugues Capet et Robert II	THILLIER J., JARRY E., 1906, p. 78-85,86
LÉOUVILLE (45)	2 MANSES VIGNES TERRES FORÊTS	990 991	Diplômes de Hugues Capet et Robert II	THILLIER J., JARRY E., 1906, p. 78-85,86
LOURY (45)	RES ÉGLISE MANSES	938 956 990 991	Église mentionnée en 956 et 990.	THILLIER J., JARRY E., 1906, p. 37-43, 519-521, 78-85, 86
LUYÈRES (45)	HOSPICE DES PAUVRES	990 991	Diplômes de Hugues Capet et Robert II	THILLIER J., JARRY E., 1906, p. 78-85,86
MAREAU-AUX-BOIS (45)	CELLA	938 956 979 990 991	Diplômes de Léon III, Lothaire, Léon V, Hugues Capet et Robert II	THILLIER J., JARRY E., 1906, p. 37-43, 519-521, 125-129, 78-85, 86
NEMOURS (77)	VILLA avec MONASTERIUM	938 956 979 990 991	Diplômes de Léon III, Lothaire, Léon V, Hugues Capet et Robert II	THILLIER J., JARRY E., 1906, p. 37-43, 519-521, 125-129, 78-85, 86
NEUVILLE-AUX-BOIS (45)	VILLA	938 956 979 990 991	Diplômes de Léon III, Lothaire, Léon V, Hugues Capet et Robert II	THILLIER J., JARRY E., 1906, p. 37-43, 519-521, 125-129, 78-85, 86
PITHIVIERS-LE-VIEIL (45)	VILLA	938 956 979 990 991	Diplômes de Léon III, Lothaire, Léon V, Hugues Capet et Robert II	THILLIER J., JARRY E., 1906, p. 37-43, 519-521, 125-129, 78-85, 86

**PARTIE I – CADRES GÉOGRAPHIQUES ET HISTORIQUES**

LIEU	TYPE	DATE	DÉTAIL	SOURCE
PRESSIGNY-LES-PINS (45)	CELLA	938 956 979 990 991	En 956 et 990, <i>Prisciniacum</i> s'est transformé en <i>Forisciniacum</i> .	THILLIER J., JARRY E., 1906, p. 37-43, 519-521, 125-129, 78-85, 86
SURY-AUX-BOIS (45)	TERRES, PRÉS ET FORÊTS	990 991	Diplômes de Hugues Capet et Robert II	THILLIER J., JARRY E., 1906, p. 78-85,86
VIEILLES-MAISONS (45)	VILLA	938 956 979 990 991	Diplômes de Léon III, Lothaire, Léon V, Hugues Capet et Robert II	THILLIER J., JARRY E., 1906, p. 37-43, 519-521, 125-129, 78-85, 86
VILLECHASSON (77)	VILLA	938 956 979 990 991	Diplômes de Léon III, Lothaire, Léon V, Hugues Capet et Robert II	THILLIER J., JARRY E., 1906, p. 37-43, 519-521, 125-129, 78-85, 86
<b>XI<sup>e</sup> SIÈCLE</b>				
TRAÎNOU (45)	VILLA ET ÉGLISE	1021	Dispense des droits de gîte et de synode envers l'évêque.	THILLIER J., JARRY E. 1906 p. 130-131
<b>XII<sup>e</sup> SIÈCLE</b>				
INGRANNES (45)	ÉGLISE	1151		THILLIER J., JARRY E. 1906 p. 50-52
	DOMAINE AVEC DÉPENDANCES	1151		THILLIER J., JARRY E. 1906 p. 50-52
LOURY (45)	ÉGLISE	1151		THILLIER J., JARRY E. 1906 p. 47-49
MAREAU-AUX-BOIS (45)	DOMAINE AVEC DÉPENDANCES	1151		THILLIER J., JARRY E. 1906 p. 50-52
NOGENT-SUR-VERNISSON (45)	ÉGLISE	1151	Possible : <i>Noëmio</i> pour <i>Noemium</i> .	THILLIER J., JARRY E. 1906 p. 47-49
PITHIVIERS (45)	CASTRUM	1151		THILLIER J., JARRY E. 1906 p. 50-52
PITHIVIERS-LE-VIEIL (45)	DOMAINE AVEC DÉPENDANCES	1151		THILLIER J., JARRY E. 1906 p. 50-52
SAINT-LYÉ-LA-FORÊT (45)	ÉGLISE	1151	Possible : <i>sancte Lete</i> pour <i>Sanctus Letus in Bosco</i> .	THILLIER J., JARRY E. 1906 p. 47-49
SULLY-LA-CHAPELLE (45)	ÉGLISE	1151		THILLIER J., JARRY E. 1906 p. 50-52
TRAÎNOU (45)	ÉGLISE	1151		THILLIER J., JARRY E. 1906 p. 47-49

**Fig. 62** : Les possessions de l'évêché Sainte-Croix d'Orléans dans le sud-est du Domaine royal - dans notre zone d'étude – jusqu'au milieu du XII<sup>e</sup> siècle.

**LES POSSESSIONS DE L'ARCHEVÊCHÉ SAINT-ÉTIENNE  
DE SENS DANS LA ZONE ÉTUDIÉE**

LIEU	TYPE	DATE	DÉTAIL	SOURCE
<i>X<sup>e</sup> SIÈCLE</i>				
BRIARRES-SUR- ESSONNE (45)	VILLA	967-977	Archevêché d'Anstase qui déplace le corps du bienheureux Victor de sa villa de Briarres au nouveau domaine d'Égry, dans l'église Notre-Dame	BAUTIER R.-H., GILLES M., 1979, p. 88-89
ÉGRY (45)	VILLA ET ECCLESIA	967-977	Archevêché d'Anstase qui déplace le corps du bienheureux Victor de sa villa de Briarres au nouveau domaine d'Égry, dans l'église Notre-Dame	BAUTIER R.-H., GILLES M., 1979, p. 88-89
MELUN (77)	ÉGLISE SAINT- ÉTIENNE	991	Donation d'Hugues Capet à l'archevêque Seguin	GC XII, <i>instr.</i> , col. 12
MELUN (77)	ABBAYE SAINT- PIERRE	991	Donation d'Hugues Capet à l'archevêque Seguin	GC XII, <i>instr.</i> , col. 12

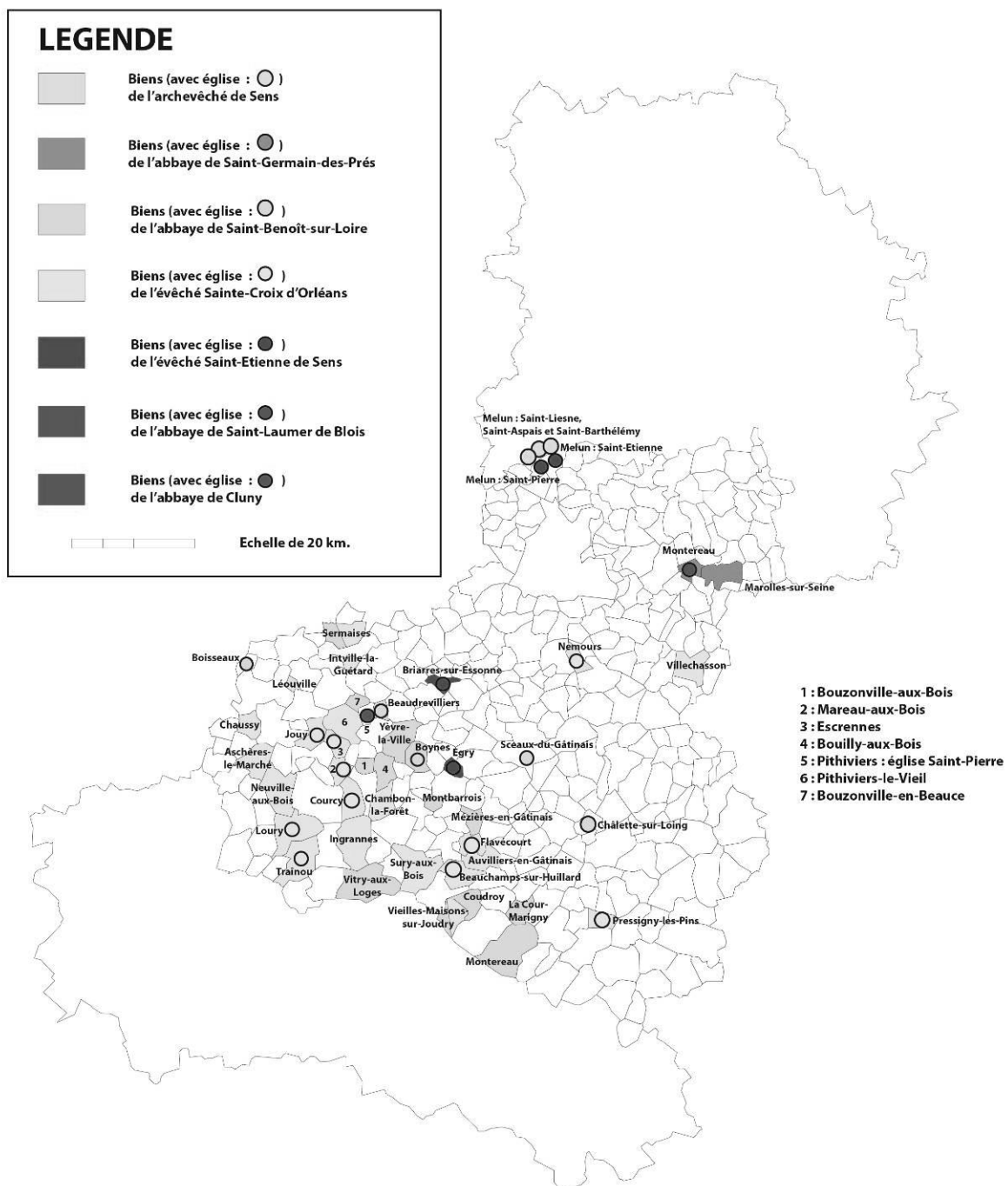
**Fig. 63** : Les possessions de l'archevêché de Sens dans le sud-est du Domaine royal - dans notre zone d'étude – jusque'au milieu du XII<sup>e</sup> siècle.

<b>LES POSSESSIONS DU CHAPITRE DE LA CATHÉDRALE DE SENS DANS LA ZONE ÉTUDIÉE</b>
--

LIEU	TYPE	DATE	DÉTAIL	SOURCE
<i>XII<sup>e</sup> SIÈCLE</i>				
AMILLY (45)	ÉGLISE	1171-1175		CHARTRAIRE E., 1904, p. 20
BRIARRES-SUR-ESSONNE (45)	ÉGLISE	1171-1175		CHARTRAIRE E., 1904, p. 20
CHANTECOQ (45)	ÉGLISE	1171-1175		CHARTRAIRE E., 1904, p. 20
DESMONTS (45)	ÉGLISE	1171-1175		CHARTRAIRE E., 1904, p. 20
FRETOY (45)	ÉGLISE	1171-1175		CHARTRAIRE E., 1904, p. 20
NANGEVILLE (45)	ÉGLISE	1171-1175		CHARTRAIRE E., 1904, p. 20

**Fig. 64** : Les possessions du chapitre de la cathédrale de Sens dans le sud-est du Domaine royal - dans notre zone d'étude – jusqu'au XII<sup>e</sup> siècle.

**GRANDS DOMAINES ECCLESIASTIQUES AUX Xe ET XIe SIECLES**



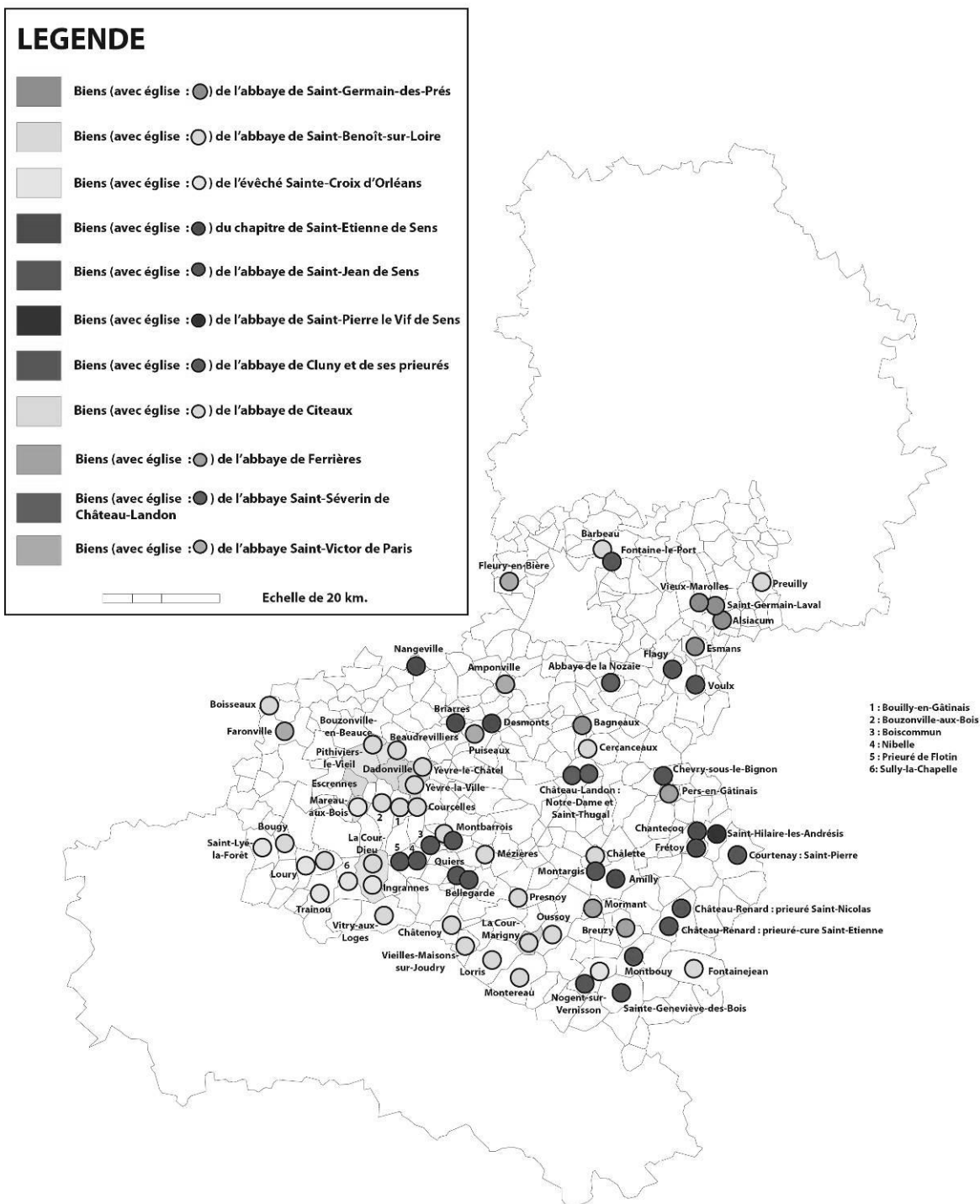
Coulangeon Cécile. Août 2013.  
Sources : dépouillements des sources anciennes.

Fait avec Philcarto - <http://perso.club-internet.fr/philgeo> - Fond de carte réalisé par J. Robert, Université Paris Ouest

**Fig. 65** : Carte des Domaines et biens ecclésiastiques aux X<sup>e</sup> et XI<sup>e</sup> siècles.

**Voir planche couleur : volume VI.**

GRANDS DOMAINES ECCLESIASTIQUES AU XII<sup>e</sup> SIECLE



Coulangeon Cécile. Août 2013.  
Sources : dépouillements des sources anciennes.

Fait avec Philcarto - <http://perso.club-internet.fr/philgeo> - Fond de carte réalisé par J. Robert, Université Paris Ouest

Fig. 66 : Carte des Domaines et biens ecclésiastiques au XII<sup>e</sup> siècle.

Voir planche couleur : volume VI.



PARTIE I – CADRES GÉOGRAPHIQUES ET HISTORIQUES

**L'ACTION DE L'ABBÉ GAUZLIN À LA TÊTE DE L'ABBAYE DE FLEURY  
(1004-1030)**

La source utilisée pour la confection de ce tableau est l'édition de la *Vita Gauzlini* d'André de Fleury par Robert-Henri Bautier et Gillette Labory en 1969, abrégée en *Vita* dans la colonne Source<sup>1</sup>.

Les éléments qui concernent directement l'abbaye de Fleury sont indiqués en gras. Les cases grisées correspondent à des lieux situés dans notre zone d'étude.

LIEU	OBJET	ACTION - DÉTAILS	DATE	ENGAGEMENT FINANCIER	SOURCE
<b>ACQUISITIONS</b>					
<i>ASENNIACUM</i> (45)	Domaine	Récupéré auprès d'un clerc : Eudes II de Blois		Pour 400 livres (avec <i>Meleredum</i> )	<i>Vita</i> , p. 42-43
AUTHON-LA-PLAINE (91)	Église	Acquisition		Non précisé	<i>Vita</i> , p. 40-41
BOUZONVILLE-AUX-BOIS (45)	Église	Récupérée auprès d'un clerc : Gautier		30 livres	<i>Vita</i> , p. 40-41
CHATEAUNEUF-SUR-LOIRE (45)	Partie du bourg	Usurpation des moines de l'abbaye de Déols		Rien : « jugement » en assemblée des grands	<i>Vita</i> , p. 44-45
<b>FLEURY (45)</b>	<b>Deux candélabres en argent</b>	<b>Achat au cours de son voyage à Rome</b>	<b>1012</b>	<b>60 livres</b>	<b><i>Vita</i>, p. 60-61</b>
<b>FLEURY (45)</b>	<b>Reliques du saint Suaire + reliquaire (orfèvrerie massive et pierres précieuses)</b>	<b>Achat</b>		<b>1000 sous pour les reliques</b>	<b><i>Vita</i>, p. 62-63</b>
<b>FLEURY ? (45)</b>	<b>Serfs</b>	<b>Achat au clerc <i>Ingelbaldus</i></b>		<b>30 sous</b>	<b><i>Vita</i>, p. 72-73</b>
<i>FRAXINIDA</i> ( ? : en Aquitaine)	Manse	Récupéré auprès d'un clerc : <i>Hildebertus</i>		100 cens et un cheval du même prix	<i>Vita</i> , p. 46-47

<sup>1</sup> BAUTIER R.-H., LABORY G., 1969.

**PARTIE I – CADRES GÉOGRAPHIQUES ET HISTORIQUES**

LIEU	OBJET	ACTION - DÉTAILS	DATE	ENGAGEMENT FINANCIER	SOURCE
GERMINY-DES-PRÉS (45)	Église et autel	Récupérés auprès d'un clerc : chevalier <i>Vulfaldus</i>		10 sous d'or	<i>Vita</i> , p. 38-39
ISDES (45)	Église	Achat à l'évêque Odolric d'Orléans		30 livres + concession de Montereau à Humbaud qui détenait en fief Isdes	<i>Vita</i> , p. 76-79
<i>MANTAGRIA</i> (?)	Alleu	Acquisition à un clerc : Giraud		500 sous	<i>Vita</i> , p. 46-47
MASSY (45)	Part de l'alleu	Récupérée auprès d'un clerc : Baudouin		Un cheval de 10 livres	<i>Vita</i> , p. 42-43
<i>MELEREDUM</i> (45)	Domaine	Récupéré auprès d'un clerc : Eudes II de Blois		Pour 400 livres (avec <i>Asenniacum</i> )	<i>Vita</i> , p. 42-43
MÉRÉ (89)	Alleu	Achat au comte Milon		80 livres	<i>Vita</i> , p. 76-77
NEUVY-EN-SULLIAS (45)	Église	Récupérée auprès d'un clerc : Hugues de Beauvais	1008	200 sous au roi	<i>Vita</i> , p. 40-41
YÈVRE-LE-CHÂTEL (45)	Église	Récupérée auprès d'un clerc	—	400 sous	<i>Vita</i> , p. 40-41
YÈVRE-LE-CHÂTEL (45)	<i>Castrum</i>	Achat auprès de l'évêque Odolric d'Orléans, pour le détruire		Neuf livres et demie d'or	<i>Vita</i> , p. 78-79
YÈVRE-LE-CHÂTEL (45)	<i>Castrum</i>	Don d'une somme d'argent au roi pour s'assurer que le château ne sera pas reconstruit		195 livres d'argent	<i>Vita</i> , p. 78-81
<b>DONATIONS REÇUES POUR L'ABBAYE</b>					
AUXERROIS (89)	Alleu	Donation d'Aubri, comte du Gâtinais			<i>Vita</i> , p. 72-73
AZY (58)		Donation de Guichard			<i>Vita</i> , p. 70-71
BEUVRON (50)	Terrain	Donation de Guillaume, comte d'Avranches			<i>Vita</i> , p. 72-73
COURTIGIS (45)	Domaine	Donation d'Atton et Seera			<i>Vita</i> , p. 70-71

**PARTIE I – CADRES GÉOGRAPHIQUES ET HISTORIQUES**

<b>LIEU</b>	<b>OBJET</b>	<b>ACTION - DÉTAILS</b>	<b>DATE</b>	<b>ENGAGEMENT FINANCIER</b>	<b>SOURCE</b>
<i>CURTIS BELGICA</i> (45)	Serfs	Donation d'Eudes de Déols			<i>Vita</i> , p. 74-75
ÉTAMPES (PAGUS ; 91)	Alleu	Donation de Thion d'Étampes			<i>Vita</i> , p. 72-73
<b>FLEURY (45)</b>	<b>3 nappes Devant d'autel en or et pierres précieuses</b>	<b>Donations de Bernard, évêque de Cahors</b>			<i>Vita</i> , p. 74-75
<b>FLEURY (45)</b>	<b>Nappe</b>	<b>Don du roi Robert le Pieux</b>			<i>Vita</i> , p. 136-137
<b>FLEURY (45)</b>	<b>13 vases d'argent massif 2 livres de métal arabe Ceintures de soie 72 nappes 3 tapis</b>	<b>Donations d'Arnaud, comte de Gascogne</b>			<i>Vita</i> , p. 76-77
<b>FLEURY (45)</b>	<b>3 aubes</b>	<b>Donation par Jean, moine de Ripoll, et son frère Bernard</b>			<i>Vita</i> , p. 94-95
<b>FLEURY (45)</b>	<b>Deux chandeliers en argent massif</b>	<b>Don de Guillaume de Bellême</b>			<i>Vita</i> , p. 46-49
GÂTINAIS (45, 77, 89)	Domaines fonciers	Donation de Béatrice, comtesse du Gâtinais			<i>Vita</i> , p. 72-73
LA COUR-MARIGNY (45)		Donation d'Achedeus de Sully			<i>Vita</i> , p. 72-73
LONLAY (61)	Abbaye Notre-Dame	Don de Guillaume de Bellême	Entre 1020 et 1030		<i>Vita</i> , p. 62-63
MAGNY (61)	Domaine	Restitué par Guillaume de Bellême		Rien <i>a priori</i> : le seigneur est touché par les qualités de Gauzlin	<i>Vita</i> , p. 46-49

**PARTIE I – CADRES GÉOGRAPHIQUES ET HISTORIQUES**

LIEU	OBJET	ACTION - DÉTAILS	DATE	ENGAGEMENT FINANCIER	SOURCE
NANTES (44)	La moitié des revenus de Notre-Dame Salines	Donation de Foulques III Nerra, comte d'Anjou			<i>Vita</i> , p. 70-71
OUCHAMPS (45)	Domaine	Donation de Atton et Seera			<i>Vita</i> , p. 70-71
SAINT-BENOÎT-DU-SAULT (36)	Quinze muids de vin	Donation du comte de Limoges			<i>Vita</i> , p. 72-73
SALIGNY-LE-VIF (18)	Église	Donation de Tibert			<i>Vita</i> , p. 74-75
SANCERRE (18)	Fondation de Saint-Martin	Suite à une donation		Rien <i>a priori</i>	<i>Vita</i> , p. 44-45
VARENNES (45)	Domaine	Donation de Atton et Seera			<i>Vita</i> , p. 70-71
YÈVRE-LE-CHÂTEL (45)	Monastère Saint-Gault	Donation par Odolric, évêque d'Orléans			<i>Vita</i> , p. 80-81
<b>TRAVAUX DE CONSTRUCTION – RECONSTRUCTION</b>					
FLEURY (45)	Abbatiale : porte sud	Refaite en marbre par l'abbé Aleaume du monastère de Saint-Calais	1026-1030		<i>Vita</i> , p. 134-135
FLEURY (45)	Bâtiments monastiques et toitures	Reconstruction des parties du monastère détruites par l'incendie de 1026	1026-1030		<i>Vita</i> , p. 104-115
FLEURY (45)	Chœur des chœurs de l'abbatiale	Décor de marbres provenant de la <i>Romania</i>		?	<i>Vita</i> , p. 80-81
FLEURY (45)	Église Saint-Pierre	Reconstruction suite à l'incendie. Peintures par Ouri, moine de Saint-Martin de Tours.	1026-1030		

**PARTIE I – CADRES GÉOGRAPHIQUES ET HISTORIQUES**

<b>LIEU</b>	<b>OBJET</b>	<b>ACTION - DÉTAILS</b>	<b>DATE</b>	<b>ENGAGEMENT FINANCIER</b>	<b>SOURCE</b>
<b>FLEURY (45)</b>	<i>Gazofylatium</i>	Achèvement de la salle du trésor commencée par Abbon			<i>Vita</i> , p. 82-83
<b>FLEURY (45)</b>	Oratoire du sauveur	Édification			<i>Vita</i> , p. 82-83
<b>FLEURY (45)</b>	Oratoires de Saint-Jacques et Saint-Jean	Voûtement			<i>Vita</i> , p. 82-83
<b>FLEURY (45)</b>	Tour à l'ouest de l'abbatiale	Pierres de Nivernais transportées par bateau.		?	<i>Vita</i> , p. 80-81
<b>ORNEMENTS</b>					
<b>FLEURY (45)</b>	Aube	Achetée et donnée à l'abbaye		10 livres	<i>Vita</i> , p. 82-83
<b>FLEURY (45)</b>	Autels	En pierre refaits en marbre.	1026-1030		<i>Vita</i> , p. 134-135
<b>FLEURY (45)</b>	Chœur	Lutrin en métal d'Espagne (cuivre ?)			<i>Vita</i> , p. 80-81
<b>FLEURY (45)</b>	Clôture de chœur	Plaques de cuivre gravées par Raoul, reliées par des colonnes ornées au burin par Nivard et surmontées de coupes en cuivre. Chaires des moines avec dossiers en bois de hêtre avec incrustations de porphyre venant de Saint-Pierre de Rome.	1026-1030		<i>Vita</i> , p. 132-135

**PARTIE I – CADRES GÉOGRAPHIQUES ET HISTORIQUES**

<b>LIEU</b>	<b>OBJET</b>	<b>ACTION - DÉTAILS</b>	<b>DATE</b>	<b>ENGAGEMENT FINANCIER</b>	<b>SOURCE</b>
<b>FLEURY (45)</b>	<b>Crucifix (pour l'église Saint-Pierre)</b>	<b>Confié à Nivard, peintre de Lombardie, par Gauzlin</b>	<b>1026-1030</b>		<i>Vita</i> , p. 132-133
<b>FLEURY (45)</b>	<b>Encensoir</b>	<b>Or massif</b>			<i>Vita</i> , p. 82-83
<b>FLEURY (45)</b>	<b>Trône abbatial</b>	<b>Siège en bronze orné de sphères, reposant sur deux lionceaux en bronze. Marchepied en porphyre.</b>	<b>1026-1030</b>		<i>Vita</i> , p. 134-135

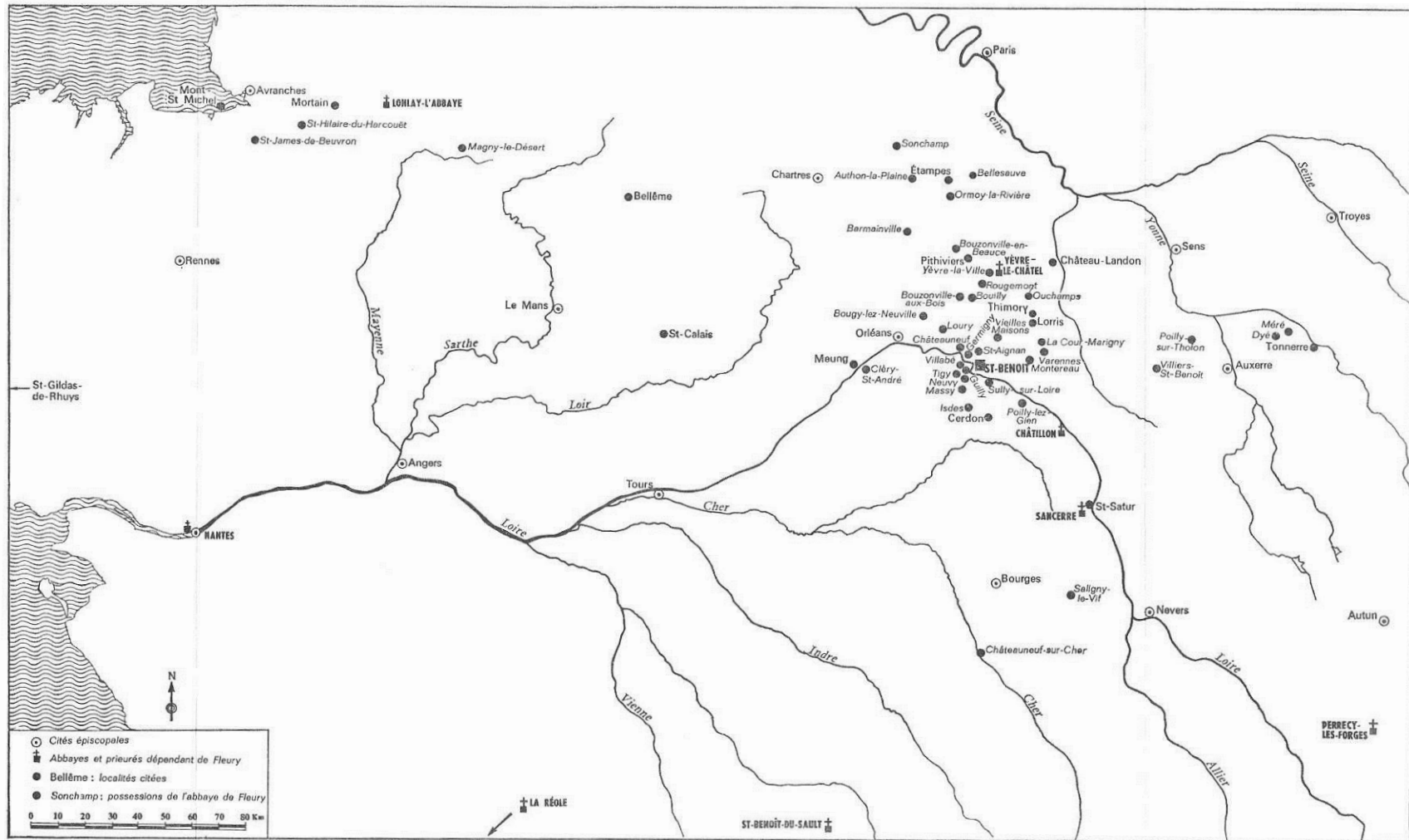
**Fig. 68** : Tableau résumant l'action de Gauzlin à la tête de l'abbaye de Fleury.

## PARTIE I – CADRES GÉOGRAPHIQUES ET HISTORIQUES



**Fig. 69 :** Carte des possessions de l'abbaye de Fleury sous l'abbatiat d'Abbon.  
*In : Dufour A., Labory G., Abbon, un abbé de l'an mil, Turhout, éd. Brepols, 2008, p. 123.*

## PARTIE I – CADRES GÉOGRAPHIQUES ET HISTORIQUES



**Fig. 70** : Carte des possessions de l'abbaye de Fleury sous l'abbatiat de Gauzlin.

*In* : Bautier R.-H., Labory G., *Vie de Gauzlin, abbé de Fleury. André de Fleury*, Paris, éd. CNRS, 1969, fig. 1.



## LES ÉGLISES SITUÉES DANS LA ZONE ÉTUDIÉE

Dans la première colonne, les églises sont classées alphabétiquement par anciens noms, afin de pouvoir intégrer des cas connus mais non localisés avec certitude (*Alsiacum*, Vieux Marolles par exemple). Dans ces cas-là, une localisation hypothétique est précisée entre parenthèses. Le symbole ■ indique que l'église a été détruite à une date qui est précisée ensuite si elle est connue.

La deuxième colonne reprend le statut principal de l'édifice (paroisse, abbaye, prieuré...) suivi de son vocable.

Les trois colonnes suivantes résument les informations concernant la première attestation connue de l'église : la date, la nature de la mention (église, dîme, curé, paroisse, chapelle...), et enfin la référence textuelle correspondante (références complètes à la fin du volume de synthèse, dans la partie Sources et bibliographie).

Les deux colonnes qui viennent ensuite concernent la première mention conservée de la paroisse, avec la date et la référence de la source. Le terme *idem* est parfois employée pour cette dernière quand les premières attestations de l'église et de la paroisse ne font qu'une. Il renvoie ainsi à la même source déjà citée pour l'église, juste avant sur la même ligne, et non pas à la citation située dans la même colonne, sur la ligne précédente.

La huitième colonne précise les subdivisions religieuses auxquelles les édifices appartiennent (diocèse, archidiaconé et doyenné), en prenant pour référence les informations des Pouillés des diocèses de Sens et Orléans levés au milieu du XIV<sup>e</sup> siècle et publiés par Auguste Longnon en 1904.

La dernière colonne mentionne le patronage des églises. Les expressions « chapitre de Sens », « chapitre d'Orléans » et « chapitre de Paris » renvoient aux chapitres cathédraux de chacune de ces villes.

Malgré tout le soin que nous avons apporté à ce tableau, il reste encore imparfait. Certains sites mentionnés aujourd'hui dans les sources anciennes n'existent plus et il n'a pas toujours été facile de les localiser avec certitude dans notre zone d'étude. En l'absence de certitude, nous les avons donc laissés de côté. Il n'est pas évident non plus, dans le cas des listes de prieurés et de chapelles présentes dans les différents pouillés, de déterminer avec certitude s'il s'agit d'édifices indépendants ou si nous avons affaire aux mêmes églises paroissiales citées par ailleurs dans les listes (formant ainsi des prieurés-cures ou dotées de chapelles secondaires). Pour les cas dont nous étions sûre, nous les avons conservés ; pour les autres, nous avons préféré ne pas les intégrer ici. Enfin, quelques manques restent à combler ; certaines communes notamment n'affichent aucune information. Elles sont en effet absentes des sources textuelles et notamment des pouillés consultés. Il s'agit probablement de communes plus « récentes », dont les églises ne sont pas antérieures aux XVI<sup>e</sup>-XVII<sup>e</sup> siècles (Barbizon par exemple).

**PARTIE I – CADRES GÉOGRAPHIQUES ET HISTORIQUES**

COMMUNE	DÉPARTEMENT	STATUT VOCABLE	PREMIÈRE MENTION ÉGLISE			PREMIÈRE MENTION PAROISSE		DIOCÈSE ARCHIDIACONÉ DOYENNÉ	PATRONAGE
			DATE	DÉTAIL	SOURCE	DATE	SOURCE		
ACHÈRES-LA-FORET	77	Paroisse Sainte-Fare	1173	<i>Parrochia</i>	STEIN H., 1954, p. 1-2	1173	<i>Idem</i>	Sens Gâtinais Milly	Archevêché de Sens
ADON	45	Chapelle Sainte-Berthe et Saint-Adon	vers 1350	<i>Capella</i>	LONGNON A., 1904, p. 50			Sens Gâtinais Ferrières	Archevêché de Sens
ADON	45	Paroisse Saint-Pierre-ès-Liens	vers 1350	<i>Curatus</i>	LONGNON A., 1904, p. 46	vers 1350	<i>Idem</i>	Sens Gâtinais Ferrières	Archevêché de Sens
AILLANT-SUR-MILLERON	45	Paroisse Saint-Martin	vers 1350	<i>Curatus</i>	LONGNON A., 1904, p.46	vers 1350	<i>Idem</i>	Sens Gâtinais Ferrières	Chapitre de Sens
ALSIACUM (Commune de Marolles-sur-Seine) ■	77	Saint-Germain et Saint-Vincent	790-811	<i>Ecclesia</i>	LONGNON A., 1895, vol. II, p. 269			Sens Sens Marolles	Abbaye de Saint-Germain-des-Prés
AMILLY	45	Paroisse Saint-Martin et Saint-Loup	1171-1175	<i>Ecclesia</i>	CHARTRAIRE E., 1904, p. 20	1223	STEIN H., 1937, p. 114	Sens Gâtinais Ferrières	Chapitre de Sens

**PARTIE I – CADRES GÉOGRAPHIQUES ET HISTORIQUES**

COMMUNE	DÉPARTEMENT	STATUT VOCABLE	PREMIÈRE MENTION ÉGLISE			PREMIÈRE MENTION PAROISSE		DIOCÈSE ARCHIDIACONÉ DOYENNÉ	PATRONAGE
			DATE	DÉTAIL	SOURCE	DATE	SOURCE		
AMPONVILLE	77	Prieuré-cure Notre-Dame de l'Assomption	1113	<i>Ecclesia</i>	TARDIF J., 1866, p. 205	vers 1350	LONGNON A., 1904, p. 39	Sens Gâtinais Milly	Abbaye Saint-Victor de Paris
ARBONNE-LA-FORET	77	Paroisse Saint-Eloi	vers 1350	<i>Curatus</i>	LONGNON A., 1904, p. 29	vers 1350	<i>Idem</i>	Sens Melun Melun	Abbaye Saint-Père de Melun
ARVILLE	77	Paroisse	1146	<i>Ecclesia</i>	GALLET Y., 1999, p. 80	1369	LONGNON A., 1904, p. 97	Sens Gâtinais Gâtinais	Archevêché de Sens
ASCHÈRES-LE-MARCHE	45	Paroisse Notre-Dame	1203	<i>Ecclesia</i>	THILLIER J., JARRY E., 1906, p. 221-222	1369	LONGNON A., 1904, p. 326	Orléans Beauce -	Archidiaconé de Beauce
ASCOUX	45							Orléans Pithiviers -	
ATTRAY	45	<b>Paroisse Saint-Pierre</b>	<b>XI<sup>e</sup> siècle</b>	<i>Ecclesia</i>	<b>LONGNON A., 1904, p. 323</b>	<b>1226</b>	<b>JARRY E., 1864, p. 74</b>	<b>Orléans Pithiviers -</b>	<b>Archidiaconé de Pithiviers</b>
AUDEVILLE	45	Paroisse Saint-Sulpice	vers 1350	<i>Curatus</i>	LONGNON A., 1904, p. 41	vers 1350	<i>Idem</i>	Sens Étampes Étampes	Archevêché de Sens
AUFFERVILLE	77	Paroisse Saint-Martin	1257	<i>Parrochia</i>	STEIN H., 1954, p. 9	1257	<i>Idem</i>	Sens Gâtinais Milly	Archevêché de Sens

**PARTIE I – CADRES GÉOGRAPHIQUES ET HISTORIQUES**

COMMUNE	DÉPARTEMENT	STATUT VOCABLE	PREMIÈRE MENTION ÉGLISE			PREMIÈRE MENTION PAROISSE		DIOCÈSE ARCHIDIACONÉ DOYENNÉ	PATRONAGE
			DATE	DÉTAIL	SOURCE	DATE	SOURCE		
AUGERVILLE-LA-RIVIERE	45	Paroisse Saint-Pierre-Saint-Paul	vers 1350	<i>Curatus</i>	LONGNON A., 1904, p. 41	vers 1350	<i>Idem</i>	Sens Étampes Étampes	Archevêché de Sens
AULNAY-LA-RIVIERE	45	Paroisse Saint-Martin	1225	<i>Parrochia</i>	THILLIER J., JARRY E., 1906, p. 294	1225	<i>Idem</i>	Sens Étampes Étampes	Archevêché de Sens
AUTRUY-SUR-JUINE	45	Paroisse Saint-Pierre	vers 1350	<i>Curatus</i>	LONGNON A., 1904, p. 42	vers 1350	<i>Idem</i>	Sens Étampes Étampes	Archevêché de Sens
AUVILLIERS-EN-GÂTINAIS	45	Paroisse Saint-Laurent	vers 1350	<i>Ecclesia</i>	LONGNON A., 1904, p. 51	1369	LONGNON A., 1904, p. 96	Sens Gâtinais Gâtinais	Archevêché de Sens
AUXY	45	Paroisse Saint-Martin	vers 1350	<i>Eglise</i>	LONGNON A., 1904, p. 51	vers 1350	LONGNON A., 1904, p. 55	Sens Gâtinais Gâtinais	Archevêché de Sens
AVON	77	Paroisse Saint-Pierre	vers 1350	<i>Curatus</i>	LONGNON A., 1904, p. 35	vers 1350	<i>Idem</i>	Sens Gâtinais Milly	Archevêché de Sens
BAGNEAUX-SUR-LOING	77	Paroisse Saint-Germain	1176	<i>Ecclesia</i>	POUPARDIN R., 1909, vol. I, p. 239	1186	POUPARDIN R., 1932, vol. II, p. 14	Sens Gâtinais Milly	Archevêché de Sens
BAILLY	77	Paroisse	vers 1350	<i>Curatus</i>	LONGNON A., 1904, p. 25	vers 1350	<i>Idem</i>	Sens Melun Montereau	Chapitre de Sens

**PARTIE I – CADRES GÉOGRAPHIQUES ET HISTORIQUES**

COMMUNE	DÉPARTEMENT	STATUT VOCABLE	PREMIÈRE MENTION ÉGLISE			PREMIÈRE MENTION PAROISSE		DIOCÈSE ARCHIDIACONÉ DOYENNÉ	PATRONAGE
			DATE	DÉTAIL	SOURCE	DATE	SOURCE		
BARBEY	77	Paroisse Notre-Dame de l'Assomption	vers 1350	<i>Ecclesia</i>	LONGNON A., 1904, p. 7	1369	LONGNON A., 1904, p. 63	Sens Sens Marolles	Archevêché de Sens
BARBIZON	77								
BARVILLE-EN-GÂTINAIS	45	Paroisse Saint-Denis et Saint-Gervais	1225	<i>Decima</i>	STEIN H., 1937, p. 94	1225	<i>Idem</i>	Sens Gâtinais Gâtinais	Archevêché de Sens
BATILLY-EN-GÂTINAIS	45	Paroisse Saint-Martin et Saint-Michel	vers 1350	<i>Ecclesia</i>	LONGNON A., 1904, p. 51	1369	LONGNON A., 1904, p. 96	Sens Gâtinais Gâtinais	Archevêché de Sens
BAZOCHES-LES-GALLERANDES	45	Paroisse Notre-Dame	1369	<i>Curatus</i>	LONGNON A., 1904, p. 327	1369	<i>Idem</i>	Orléans Beauce -	Prieuré Saint-Martin-de-Champs
BAZOCHES-SUR-LE-BETZ	45	Paroisse Saint-Eutrope	vers 1350	<i>Curatus</i>	LONGNON A., 1904, p.46	vers 1350	<i>Idem</i>	Sens Gâtinais Ferrières	Archevêché de Sens
BEAUCHAMPS-SUR-HUILLARD	45	Paroisse Saint-Pierre	840-843	<i>Cella</i>	THILLIER J., JARRY E., 1906, p. 65	1369	LONGNON A., 1904, p. 96	Sens Gâtinais Gâtinais	Archevêché de Sens

**PARTIE I – CADRES GÉOGRAPHIQUES ET HISTORIQUES**

COMMUNE	DÉPARTEMENT	STATUT VOCABLE	PREMIÈRE MENTION ÉGLISE			PREMIÈRE MENTION PAROISSE		DIOCÈSE ARCHIDIACONÉ DOYENNÉ	PATRONAGE
			DATE	DÉTAIL	SOURCE	DATE	SOURCE		
<b>BEAUDRE-VILLIERS</b>	45	<b>Prieuré-cure Saint-Martin-le-Seul</b>	1071	<i>Ecclesia</i>	<b>PROU M., 1908, p. 148-151</b>	1369	<b>LONGNON A., 1904, p. 325</b>	<b>Orléans Pithiviers</b> -	<b>Abbaye de Saint-Benoît-sur-Loire</b>
<b>BEAUMONT-DU-GÂTINAIS</b>	77	<b>Paroisse Saint-Barthélémy</b>	1226	<i>Parrochia</i>	<b>AD 89 G 228 bis</b>	1226	<i>Idem</i>	<b>Sens Gâtinais Gâtinais</b>	<b>Archevêché de Sens</b>
BEAUNE-LA-ROLANDE	45	Paroisse Saint-Martin	vers 1350	<i>Ecclesia</i>	LONGNON A., 1904, p. 51	1369	LONGNON A., 1904, p. 96	Sens Gâtinais Gâtinais	Abbaye Saint-Denis
<b>BELLEGARDE</b>	45	<b>Prieuré-cure Notre-Dame</b>	1124	<i>Ecclesia</i>	<b>QUANTIN M., 1854, vol. I, p. 254-255</b>	1170	<b>QUANTIN M., 1854, vol. II, p. 228</b>	<b>Sens Gâtinais Gâtinais</b>	<b>Abbaye Saint-Jean de Sens</b>
BIGNON-MIRABEAU (LE)	45	Paroisse Saint-Jean-Baptiste	vers 1350	<i>Curatus</i>	LONGNON A., 1904, p. 46	vers 1350	<i>Idem</i>	Sens Gâtinais Ferrières	Archevêché de Sens
BLENNES	77	Paroisse Saint-Victor	XI <sup>e</sup> siècle	<i>Ecclesia</i>	LONGNON A., 1904, p. 2	1153	CATEL A., 1927, p. 31	Sens Sens Marolles	Archevêché de Sens
<b>BOËSSES</b>	45	<b>Paroisse Saint-Germain</b>	1028	<i>Ecclesia</i>	<b>SOEHNEE F., 1907, p. 8-9</b>	1369	<b>LONGNON A., 1904, p. 96</b>	<b>Sens Gâtinais Gâtinais</b>	<b>Archevêché de Sens</b>
BOISCOMMUN	45	Prieuré-cure Notre-Dame	1174-1178	<i>Ecclesia</i>	WIEDERHOLD W., 1910, p. 104	1186	DELABORDE H.-F., 1916, vol. I, p. 44	Sens Gâtinais Gâtinais	Abbaye Saint-Jean de Sens

**PARTIE I – CADRES GÉOGRAPHIQUES ET HISTORIQUES**

COMMUNE	DÉPARTEMENT	STATUT VOCABLE	PREMIÈRE MENTION ÉGLISE			PREMIÈRE MENTION PAROISSE		DIOCÈSE ARCHIDIACONÉ DOYENNÉ	PATRONAGE
			DATE	DÉTAIL	SOURCE	DATE	SOURCE		
BOIS-LE-ROI	77	Paroisse Saint-Pierre	1252	<i>Decima</i>	STEIN H., 1937, p. 114	1252	<i>Idem</i>	Sens Melun Melun	Chapitre de Sens
<b>BOISMORAND</b>	<b>45</b>	<b>Paroisse Saint-Vrain</b>	<b>vers 1350</b>	<i>Curatus</i>	<b>LONGNON A., 1904, p. 47</b>	<b>vers 1350</b>	<i>Idem</i>	<b>Sens Gâtinais Ferrières</b>	<b>Archevêché de Sens</b>
BOISSEAUX	45	Paroisse Saint-Martin	1035	<i>Altare</i>	PROU M., VIDIER A., 1907, vol. I, p. 192-194	vers 1350	LONGNON A., 1904, p. 41	Sens Étampes Étampes	Abbaye de Saint-Benoît-sur-Loire
BOISSETTES	77							Sens Melun Melun	
BOISSISE-LA-BERTRAND	77	Paroisse Saint-Germain	1288	<i>Parrochia</i>	STEIN H., 1954, p. 45	1288	<i>Idem</i>	Sens Melun Melun	Archevêché de Sens
BOISSISE-LE-ROI	77	Paroisse Saint-Denis	vers 1350	<i>Curatus</i>	LONGNON A., 1904, p. 29	vers 1350	<i>Idem</i>	Sens Melun Melun	Abbaye Saint-Père de Melun
BOISSY-AUX-CAILLES	77	Paroisse Saint-Martin	1216	<i>Parrochia</i>	STEIN H., 1954, p. 46	1216	<i>Idem</i>	Sens Gâtinais Milly	Archevêché de Sens
BONDAROY	45	Paroisse Saint-Aignan	XI <sup>e</sup> siècle	<i>Ecclesia</i>	LONGNON A., 1904, p. 323	1247	JARRY E., 1864, p. 84	Orléans Pithiviers -	Archidiaconé de Pithiviers

**PARTIE I – CADRES GÉOGRAPHIQUES ET HISTORIQUES**

COMMUNE	DÉPARTEMENT	STATUT VOCABLE	PREMIÈRE MENTION ÉGLISE			PREMIÈRE MENTION PAROISSE		DIOCÈSE ARCHIDIACONÉ DOYENNÉ	PATRONAGE
			DATE	DÉTAIL	SOURCE	DATE	SOURCE		
BORDEAUX-EN-GÂTINAIS	45	Paroisse Sainte-Anne	vers 1350	<i>Ecclesia</i>	LONGNON A., 1904, p. 51	1369	LONGNON A., 1904, p. 96	Sens Gâtinais Gâtinais	Archevêché de Sens
BOUGLIGNY	77	Paroisse Notre-Dame de l'Assomption	vers 1350	<i>Curatus</i>	LONGNON A., 1904, p. 36	vers 1350	<i>Idem</i>	Sens Gâtinais Milly	Archevêché de Sens
BOUGY-LEZ-NEUVILLE	45	Paroisse Saint-Sulpice	1030-1032	<i>Ecclesia</i>	BAUTIER R.-H., LABORY G., 1969, p. 86	XVI <sup>e</sup> siècle	LONGNON A., 1904, p. 343	Orléans Beauce -	Abbaye de Saint-Benoît-sur-Loire
BOUILLY-EN-GÂTINAIS	45	Paroisse Saint-Martin et Saint-Blaise	980	<i>Decima</i>	RAMACKERS J., 1958, p. 45	980	<i>Idem</i>	Orléans Pithiviers -	Abbaye de Saint-Benoît-sur-Loire
BOULANCOURT	77	Paroisse Saint-Denis						Sens Étampes Étampes	
BOURGNEUF (LE) (Commune de Loury)	45	Paroisse Notre-Dame	1369	<i>Curatus</i>	LONGNON A., 1904, p. 326	1369	<i>Idem</i>	Orléans Pithiviers -	Chapitre d'Orléans
BOURRON-MARLOTTE	77	Paroisse Saint-Sévère	1219	<i>Presbyter</i>	FROMENT H., 1985.	1219	<i>Idem</i>	Sens Gâtinais Milly	Archevêché de Sens



**PARTIE I – CADRES GÉOGRAPHIQUES ET HISTORIQUES**

COMMUNE	DÉPARTEMENT	STATUT VOCABLE	PREMIÈRE MENTION ÉGLISE			PREMIÈRE MENTION PAROISSE		DIOCÈSE ARCHIDIACONÉ DOYENNÉ	PATRONAGE
			DATE	DÉTAIL	SOURCE	DATE	SOURCE		
BOUZONVILLE-AUX-BOIS	45	Paroisse Saint-Laurent et Saint-Vincent	980	<i>Decima</i>	RAMACKERS J., 1958, p. 45	980	<i>Idem</i>	Orléans Pithiviers -	Abbaye de Saint-Benoît-sur-Loire
BOUZONVILLE-EN-BEAUCE (Commune de Pithiviers-le-Vieil)	45	Paroisse Saint-Benoît	XI <sup>e</sup> siècle	<i>Ecclesia</i>	LONGNON A., 1904, p. 323	1369	<i>Idem</i>	Orléans Pithiviers -	Archidiaconé de Pithiviers
BOYNES	45	Paroisse Saint-Pierre-Saint-Paul	940	<i>Ecclesia</i>	PROU M., VIDIER A., 1907, vol. I, p. 119-120	1369	LONGNON A., 1904, p. 96	Sens Gâtinais Gâtinais	Archevêché de Sens
BRANSLES	77	Prieuré-cure Saint-Louis et Saint-Loup	vers 1350	<i>Curatus</i>	LONGNON A., 1904, p. 46	vers 1350	<i>Idem</i>	Sens Gâtinais Ferrières	Archevêché de Sens Abbaye de Ferrières
BREAU	77	Paroisse Nativité de la Vierge ( ? )	vers 1350	<i>Curatus</i>	LONGNON A., 1904, p. 29	vers 1350	<i>Idem</i>	Sens Melun Melun	Archevêché de Sens
BREUZY (Commune actuelle de Montcresson)	45	Prieuré Saint-Genou	1145	<i>Ecclesia</i>	JAROSSAY E., 1900, p. 457			Sens Gâtinais Ferrières	Abbaye de Ferrières
BRIARRES-SUR-ESSONNE	45	Paroisse Saint-Étienne	967-977	<i>Villa Sancti Stephani</i>	BAUTIER R.-H., GILLES M., 1979, p. 88	vers 1350	LONGNON A., 1904, p. 41	Sens Étampes Étampes	Archevêché de Sens

**PARTIE I – CADRES GÉOGRAPHIQUES ET HISTORIQUES**

COMMUNE	DÉPARTEMENT	STATUT VOCABLE	PREMIÈRE MENTION ÉGLISE			PREMIÈRE MENTION PAROISSE		DIOCÈSE ARCHIDIACONÉ DOYENNÉ	PATRONAGE
			DATE	DÉTAIL	SOURCE	DATE	SOURCE		
BROMEILLES	45	Paroisse Saint-Loup	vers 1350	<i>Ecclesia</i>	LONGNON A., 1904, p. 51	1369	LONGNON A., 1904, p. 96	Sens Gâtinais Gâtinais	Archevêché de Sens
BROSSE-MONTCEAUX (LA)	77	Paroisse Notre-Dame	vers 1350	<i>Ecclesia</i>	LONGNON A., 1904, p. 8	1369	LONGNON A., 1904, p. 64	Sens Sens Marolles	Abbaye Saint-Rémi de Reims
BURCY	77	Paroisse Saint-Amand	vers 1350	<i>Curatus</i>	LONGNON A., 1904, p. 36	vers 1350	<i>Idem</i>	Sens Gâtinais Milly	Archevêché de Sens
BUTHIERS	77	Paroisse Saint-Laurent	vers 1350	<i>Curatus</i>	LONGNON A., 1904, p. 36	vers 1350	<i>Idem</i>	Sens Gâtinais Milly	Archevêché de Sens
CANNES-ÉCLUSE	77	Paroisse Saint-Georges	XI <sup>e</sup> siècle	<i>Ecclesia</i>	LONGNON A., 1904, p. 2	vers 1350	LONGNON A., 1904, p. 7	Sens Sens Marolles	Prieuré de Saint-Martin-des-Champs
CARROIS	77	Paroisse Saint-Eloy	vers 1350	<i>Idem</i>	LONGNON A., 1904, p. 26	vers 1350	<i>Idem</i>	Sens Melun Montereau	Archevêché de Sens
CELLE-SUR-SEINE (LA)	77	<b>Paroisse Saint-Pierre</b>	<b>vers 1350</b>	<i>Idem</i>	<b>LONGNON A., 1904, p. 26</b>	<b>vers 1350</b>	<i>Idem</i>	<b>Sens Melun Montereau</b>	<b>Archevêché de Sens</b>
CELY	77	Paroisse Saint-Étienne	vers 1350	<i>Idem</i>	LONGNON A., 1904, p. 30	vers 1350	<i>Idem</i>	Sens Melun Melun	Archevêché de Sens

**PARTIE I – CADRES GÉOGRAPHIQUES ET HISTORIQUES**

COMMUNE	DÉPARTEMENT	STATUT VOCABLE	PREMIÈRE MENTION ÉGLISE			PREMIÈRE MENTION PAROISSE		DIOCÈSE ARCHIDIACONÉ DOYENNÉ	PATRONAGE
			DATE	DÉTAIL	SOURCE	DATE	SOURCE		
CEPOY	45	Prieuré-cure Saint-Loup	vers 1350	<i>Ecclesia</i>	LONGNON A., 1904, p. 52	vers 1350	LONGNON A., 1904, p. 54	Sens Gâtinais Gâtinais	Archevêché de Sens Maison Dieu
CESSOY-EN-MONTOIS	77	Paroisse Saint-Laurent et Saint-Vincent	1760	Paroisse		1760		Sens Provins Provins	
CHAILLY-EN-BIERE	77	Paroisse Saint-Paul	XIII <sup>e</sup> siècle	<i>Ecclesia</i>	RICHEMOND E.-L., 1908, vol. I, p. lxx	vers 1350	LONGNON A., 1904, p. 30	Sens Melun Melun	Archevêché de Sens
CHAILLY-EN-GÂTINAIS	45	<b>Paroisse Saint-Martin</b>	1222	<i>Parrochia</i>	STEIN H., 1937, p. 114	1222	<i>Idem</i>	<b>Sens Gâtinais Gâtinais</b>	<b>Archevêché de Sens</b>
CHARENTREUX	77	<b>Paroisse Saint-Pierre-Saint-Paul</b>	1227	<i>Parrochia</i>	RICHEMOND E.-L., 1908, vol. I, p. lxx	1227	<i>Idem</i>	<b>Sens Gâtinais Milly</b>	<b>Prieuré de Néronville</b>
CHALETTE-SUR-LOING ■ 1933	45	Paroisse Notre-Dame et Saint-Étienne	1065	<i>Ecclesia</i>	PROU M., 1908, p. 51-53	vers 1350	LONGNON A., 1904, p. 46	Sens Gâtinais Ferrières	Archevêché de Sens
CHAMBON-LA-FORÊT	45	<b>Paroisse Saint-Etienne</b>	1239	<i>Parrochia</i>	STEIN H., 1937, p. 100	1239	<i>Idem</i>	<b>Sens Gâtinais Gâtinais</b>	<b>Archevêché de Sens</b>

**PARTIE I – CADRES GÉOGRAPHIQUES ET HISTORIQUES**

COMMUNE	DÉPARTEMENT	STATUT VOCABLE	PREMIÈRE MENTION ÉGLISE			PREMIÈRE MENTION PAROISSE		DIOCÈSE ARCHIDIACONÉ DOYENNÉ	PATRONAGE
			DATE	DÉTAIL	SOURCE	DATE	SOURCE		
CHAMBON-LA-FORÊT	45	Monastère La Coudre	1160	Donation du site à Grammont	DELABORDE H.-F., 1916, vol. I, p. 20			Sens Gâtinais Gâtinais	Prieuré de Grammont
CHAMPAGNE-SUR-SEINE	77	Paroisse Notre-Dame	vers 1350	<i>Curatus</i>	LONGNON A., 1904, p. 26	vers 1350	<i>Idem</i>	Sens Melun Montereau	Prieuré de Pont-Loup à Moret-sur-Loing
CHANGY-LES-BOIS (commune de Varennes-Changy) ■ Révolution	45	Paroisse Notre-Dame	1348	<i>Parrochia</i>	SOYER J., 1979, p. 81	1348	<i>Idem</i>	Sens Gâtinais Ferrières	Archevêché de Sens
CHANTEAU	45	Saint-Rémi	1077	<i>Ecclesia</i>	PROU M., VIDIER A., 1907, vol. I, p. 225-227	XVI <sup>e</sup> siècle	LONGNON A., 1904, p. 340	Orléans Orléans -	Prieuré de Saint-Gervais d'Orléans
CHANTEAU	45	Monastère ? Saint-Paul	996-1031	<i>Monasterium</i>	BAUTIER R.-H., LABORY G., 1965, p. 130.			Orléans Orléans -	
CHANTECOQ	45	Paroisse Saint-Denis et Saint-Fiacre	1162	<i>Capella</i>	BOUQUET M., 1869-1904, vol. XV, p. 774	1186	BERTON A., 1884, p. 211	Sens Gâtinais Ferrières	Chapitre de Sens
CHAPELLE-GAUTHIER	77	Collégiale Saint-Martin	1352	<i>Canonici</i>	LONGNON A., 1904, p. 379	1352	<i>Idem</i>	Paris - Champeaux	Chapitre de Paris

**PARTIE I – CADRES GÉOGRAPHIQUES ET HISTORIQUES**

COMMUNE	DÉPARTEMENT	STATUT VOCABLE	PREMIÈRE MENTION ÉGLISE			PREMIÈRE MENTION PAROISSE		DIOCÈSE ARCHIDIACONÉ DOYENNÉ	PATRONAGE
			DATE	DÉTAIL	SOURCE	DATE	SOURCE		
CHAPELLE-LA-REINE (LA)	77	Prieuré-cure Sainte-Geneviève	1194	<i>Ecclesia</i>	STEIN H., 1954, p. 101	vers 1350	LONGNON A., 1904, p. 36	Sens Gâtinais Milly	Abbaye Saint-Maur-des-Fossés
CHAPELLE-SAINT-SEPULCRE (LA)	45	Chapelle Saint-Sépulcre	vers 1350	<i>Capella</i>	LONGNON A., 1904, p. 49			Sens Gâtinais Ferrières	Archevêché de Sens
CHAPELLE-SUR-AVEYRON (LA)	45	Paroisse Notre-Dame, Saint-Loup et Saint-Roch	vers 1350	<i>Curatus</i>	LONGNON A., 1904, p. 46	vers 1350	<i>Idem</i>	Sens Gâtinais Ferrières	Archevêché de Sens
CHAPELON	45	Paroisse Notre-Dame	vers 1350	<i>Ecclesia</i>	LONGNON A., 1904, p. 51	1369	LONGNON A., 1904, p. 96	Sens Gâtinais Gâtinais	Archevêché de Sens
CHARME (LE)	45	Chapelle	vers 1350	<i>Capella</i>	LONGNON A., 1904, p. 50	1768	SOYER J., 1979, p. 630	Sens Ferrières Gâtinais	Archevêché de Sens
CHARMONT-EN-BEAUCE	45	<b>Paroisse Notre-Dame</b>	<b>1232</b>	<b><i>Parrochia</i></b>	<b>DOINEL J., 1887, p. 50</b>	<b>1232</b>	<b><i>Idem</i></b>	<b>Sens Étampes Étampes</b>	<b>Archevêché de Sens</b>
CHARTRETTES	77	Paroisse Saint-Corneille	vers 1350	<i>Curatus</i>	LONGNON A., 1904, p. 30	vers 1350	<i>Idem</i>	Sens Melun Melun	Archevêché de Sens
CHÂTEAU-BLEAU	77	<b>Paroisse Notre-Dame</b>	<b>vers 1350</b>	<b><i>Curatus</i></b>	<b>LONGNON A., 1904, p. 57</b>	<b>vers 1350</b>	<b><i>Idem</i></b>	<b>Sens Provins Provins</b>	<b>Archevêché de Sens</b>

**PARTIE I – CADRES GÉOGRAPHIQUES ET HISTORIQUES**

COMMUNE	DÉPARTEMENT	STATUT VOCABLE	PREMIÈRE MENTION ÉGLISE			PREMIÈRE MENTION PAROISSE		DIOCÈSE ARCHIDIACONÉ DOYENNÉ	PATRONAGE
			DATE	DÉTAIL	SOURCE	DATE	SOURCE		
CHÂTEAULANDON	77	Abbaye Saint-Séverin	VI <sup>e</sup> siècle	<i>Oratoriu m</i>	AS SI, p. 569	vers 1350	LONGNON A., 1904, p. 53	Sens Gâtinais Gâtinais	Ordre de Saint-Augustin
CHÂTEAULANDON	77	Collégiale Saint-Thugal	1125	<i>Ecclesia</i>	BAUTIER R.-H., 1992-1994, p. 492			Sens Gâtinais Gâtinais	Abbaye Saint-Séverin de Châteaulandon
CHÂTEAULANDON	77	Prieuré-cure ? Notre-Dame	vers 1350	<i>Prior</i>	LONGNON A., 1904, p. 54	1369	LONGNON A., 1904, p. 98	Sens Gâtinais Gâtinais	Abbaye Saint-Séverin de Châteaulandon
CHÂTEAULANDON	77	Prieuré-cure Saint-André	vers 1350	<i>Prior</i>	LONGNON A., 1904, p. 54	1369	LONGNON A., 1904, p. 99	Sens Gâtinais Gâtinais	Abbaye de Ferrières
CHÂTEAULANDON	77	Prieuré Sainte-Croix	vers 1350	<i>Prior</i>	LONGNON A., 1904, p. 54			Sens Gâtinais Gâtinais	
CHÂTEAURENARD	45	Prieuré-cure Saint-Stéphane	1131	<i>Ecclesia</i>	WIEDERHOLD W., 1910, p. 30	vers 1350	LONGNON A., 1904, p. 48	Sens Gâtinais Ferrières	Abbaye Saint-Jean de Sens
CHÂTEAURENARD	45	Prieuré Saint-Nicolas	1154	<i>Monachi</i>	LESPINASSE R. de, 1887, p. 142	vers 1350	LONGNON A., 1904, p. 49	Sens Gâtinais Ferrières	Abbaye de Cluny
CHÂTELET-EN-BRIE (LE)	77	Sainte-Madeleine	vers 1350	<i>Curatus</i>	LONGNON A., 1904, p. 29	vers 1350	<i>Idem</i>	Sens Melun Melun	Chapitre de Sens

**PARTIE I – CADRES GÉOGRAPHIQUES ET HISTORIQUES**

COMMUNE	DÉPARTEMENT	STATUT VOCABLE	PREMIÈRE MENTION ÉGLISE			PREMIÈRE MENTION PAROISSE		DIOCÈSE ARCHIDIACONÉ DOYENNÉ	PATRONAGE
			DATE	DÉTAIL	SOURCE	DATE	SOURCE		
CHÂTENAY-SUR-SEINE	77	Paroisse Saint-Étienne	vers 1350	<i>Curatus</i>	LONGNON A., 1904, p. 25	vers 1350	<i>Idem</i>	Sens Melun Montereau	Archevêché de Sens
CHÂTENROY	45	Paroisse Saint-Loup et Saint-Séverin	1108	<i>Parrochia</i>	PROU M., VIDIER A., 1907, vol. I, p. 260	1108	<i>Idem</i>	Sens Gâtinais Gâtinais	Archevêché de Sens
CHÂTENROY	77	Paroisse Saint-Loup	vers 1350	<i>Curatus</i>	LONGNON A., 1904, p. 36	vers 1350	<i>Idem</i>	Sens Gâtinais Milly	Archevêché de Sens
CHÂTILLON-COLIGNY	45	Collégiale Saint-Pierre et Saint-Paul	vers 1350	<i>Curatus Cappitula</i>	LONGNON A., 1904, p. 46	vers 1350	<i>Idem</i>	Sens Gâtinais Ferrières	Chapitre du lieu
CHÂTILLON-COLIGNY	45	Chapelle ?	vers 1350	<i>Domus dei</i>	LONGNON A., 1904, p. 51			Sens Gâtinais Ferrières	Archevêché de Sens
CHÂTILLON-LA-BORDE	77	Prieuré-cure ?	vers 1350	<i>Curatus</i>	LONGNON A., 1904, p. 30	vers 1350	<i>Idem</i>	Sens Melun Melun	Abbaye d'Hermines (Prémontrés)
CHÂTILLON-LE-ROI ■	45	Paroisse ?	1369	<i>Curatus</i>	LONGNON A., 1904, p. 326	1369	<i>Idem</i>	Orléans Pithiviers -	
CHAUSSY	45	Prieuré-cure Saint-Fiacre	1369	<i>Curatus</i>	LONGNON A., 1904, p. 327	1369	<i>Idem</i>	Orléans Beauce -	Abbaye de Fontevault

**PARTIE I – CADRES GÉOGRAPHIQUES ET HISTORIQUES**

COMMUNE	DÉPARTEMENT	STATUT VOCABLE	PREMIÈRE MENTION ÉGLISE			PREMIÈRE MENTION PAROISSE		DIOCÈSE ARCHIDIACONÉ DOYENNÉ	PATRONAGE
			DATE	DÉTAIL	SOURCE	DATE	SOURCE		
CHEMAULT (Boiscommun)	45	Paroisse Saint-Aignan	1181	<i>Parrochia</i>	STEIN H., 1937, p. 122	1181	<i>Idem</i>	Sens Gâtinais Gâtinais	Archevêché de Sens
CHENOU	77	Paroisse Saint-Sulpice et Saint-Antoine	vers 1350	<i>Ecclesia</i>	LONGNON A., 1904, p. 52	1369	LONGNON A., 1904, p. 97	Sens Gâtinais Gâtinais	Archevêché de Sens
CHEVANNES	45	Paroisse Saint-Sulpice	vers 1085	<i>Ecclesia</i>	STEIN H., 1895a, p. 306	vers 1350	LONGNON A., 1904, p. 47	Sens Gâtinais Ferrières	Archevêché de Sens
<b>CHEVILLON-SUR-HUILLARD</b>	<b>45</b>	<b>Paroisse Saint-Martin</b>	<b>vers 1350</b>	<i>Ecclesia</i>	<b>LONGNON A., 1904, p. 51</b>	<b>1369</b>	<b>LONGNON A., 1904, p. 96</b>	<b>Sens Gâtinais Gâtinais</b>	<b>Archevêché de Sens</b>
CHEVRAINVILLIERS	77	Paroisse Saint-Fiacre	1264	<i>Parrochia</i>	STEIN H., 1908, p. 89	1264	<i>Idem</i>	Sens Gâtinais Milly	Archevêché de Sens
CHEVRY-EN-SEREINE	77	Paroisse Saint-Julien	XI <sup>e</sup> siècle	<i>Ecclesia</i>	LONGNON A., 1904, p. 2	1369	LONGNON A., 1904, p. 64	Sens Sens Marolles	Archevêché de Sens
<b>CHEVRY-SOUS-LE-BIGNON</b>	<b>45</b>	<b>Prieuré-cure Saint-Martin</b>	<b>1132</b>	<i>Ecclesia</i>	<b>QUANTIN M., 1854, vol. I, p. 291</b>	<b>1293</b>	<b>STEIN H., 1908, p. 103</b>	<b>Sens Gâtinais Ferrières</b>	<b>Abbaye Saint-Jean de Sens</b>



**PARTIE I – CADRES GÉOGRAPHIQUES ET HISTORIQUES**

COMMUNE	DÉPARTEMENT	STATUT VOCABLE	PREMIÈRE MENTION ÉGLISE			PREMIÈRE MENTION PAROISSE		DIOCÈSE ARCHIDIACONÉ DOYENNÉ	PATRONAGE
			DATE	DÉTAIL	SOURCE	DATE	SOURCE		
CHILLEURS-AUX-BOIS	45	Paroisse Saint-Pierre	XI <sup>e</sup> siècle	<i>Ecclesia</i>	LONGNON A., 1904, p. 323	1179	THILLIER J., JARRY E., 1906, p. 179	Orléans Pithiviers -	Chapitre d'Orléans
CHOUX (LES)	45	Paroisse Saint-Cyr	vers 1350	<i>Curatus</i>	LONGNON A., 1904, p. 47	vers 1350	<i>Idem</i>	Sens Gâtinais Ferrières	Archevêché de Sens
CHUELLES	45	<b>Paroisse Saint-Étienne</b>	<b>vers 1350</b>	<i>Curatus</i>	<b>LONGNON A., 1904, p. 46</b>	<b>vers 1350</b>	<i>Idem</i>	<b>Sens Gâtinais Ferrières</b>	<b>Archevêché de Sens</b>
COMBREUX	45	Paroisse Saint-Pierre	XI <sup>e</sup> siècle	<i>Ecclesia</i>	LONGNON A., 1904, p. 323	1369	LONGNON A., 1904, p. 326	Orléans Pithiviers -	Archidiaconé de Pithiviers
CONFLANS-SUR-LOING	45	<b>Paroisse Saint-Pierre-ès-Liens</b>	<b>1162</b>	<i>Ecclesia</i>	<b>BOUQUET M., 1869-1904, vol. XV, p. 774</b>	<b>vers 1350</b>	<b>LONGNON A., 1904, p. 46</b>	<b>Sens Gâtinais Ferrières</b>	<b>Archevêché de Sens</b>
CORBEILLES	45	Paroisse Saint-Germain	vers 1350	<i>Ecclesia</i>	LONGNON A., 1904, p. 51	1369	LONGNON A., 1904, p. 96	Sens Gâtinais Gâtinais	Archevêché de Sens
CORQUILLEY	45	Paroisse Saint-Martin et Saint-Sébastien	vers 1350	<i>Ecclesia</i>	LONGNON A., 1904, p. 51	1369	LONGNON A., 1904, p. 97	Sens Gâtinais Gâtinais	Archevêché de Sens
CORTRAT	45	<b>Paroisse Saint-Martin</b>	<b>1162</b>	<i>Ecclesia</i>	<b>BOUQUET M., 1869-1904, vol. XV p. 774</b>	<b>vers 1350</b>	<b>LONGNON A., 1904, p. 46</b>	<b>Sens Gâtinais Ferrières</b>	<b>Archevêché de Sens</b>

**PARTIE I – CADRES GÉOGRAPHIQUES ET HISTORIQUES**

COMMUNE	DÉPARTEMENT	STATUT VOCABLE	PREMIÈRE MENTION ÉGLISE			PREMIÈRE MENTION PAROISSE		DIOCÈSE ARCHIDIACONÉ DOYENNÉ		PATRONAGE
			DATE	DÉTAIL	SOURCE	DATE	SOURCE			
COUDRAY	45	Paroisse Saint-Michel	vers 1350	<i>Curatus</i>	LONGNON A., 1904, p. 41	vers 1350	<i>Idem</i>	Sens Étampes Étampes	Archevêché de Sens	
COUDROY ■ 1911	45	Paroisse Saint-Séverin	928-930	<i>Parrochia</i>	PROU M., VIDIER A., 1907, vol. I, p. 101	928-930	<i>Idem</i>	Sens Gâtinais Gâtinais	Archevêché de Sens	
COURCELLES	45	Saint-Jacques-le-Majeur	XI <sup>e</sup> siècle	<i>Ecclesia</i>	LONGNON A., 1904, p. 323			XI <sup>e</sup> siècle	Orléans Pithiviers s -	Archevêché de Sens
								XII <sup>e</sup> siècle	Sens Gâtinais Gâtinais	
COURCELLES-EN-BASSEE	77	Paroisse Saint-Martin	vers 1350	<i>Curatus</i>	LONGNON A., 1904, p. 26	vers 1350	<i>Idem</i>	Sens Melun Montereau	Archevêché de Sens	
COURCELLES-EN-BASSÉE	77	Prieuré Sainte-Catherine	1248	<i>Capella</i>	AD 77 H142, fol. 241	1204	CATEL A., 1927, p.106	Sens Melun Montereau	Archevêché de Sens	
COURCY-AUX-LOGES	45	Paroisse Saint-Prix et Saint-Loup	990	<i>Ecclesia</i>	THILLIER J., JARRY E., 1906, p. 78-85	1369	LONGNON A., 1904, p. 325	Orléans Pithiviers -		

**PARTIE I – CADRES GÉOGRAPHIQUES ET HISTORIQUES**

COMMUNE	DÉPARTEMENT	STATUT VOCABLE	PREMIÈRE MENTION ÉGLISE			PREMIÈRE MENTION PAROISSE		DIOCÈSE ARCHIDIACONÉ DOYENNÉ	PATRONAGE
			DATE	DÉTAIL	SOURCE	DATE	SOURCE		
COUR-MARIGNY (LA)	45	Église Saint-Louis et Saint-Marc	1146	<i>Ecclesia</i>	PROU M., VIDIER A., 1907, vol. I, p. 329-337			Sens Gâtinais Gâtinais	Abbaye de Saint-Benoît-sur-Loire
COURTEMAUX	45	Paroisse Saint-Martin	1103	<i>Ecclesia</i>	GC XII, col. 16	vers 1350	LONGNON A., 1904, p. 46	Sens Gâtinais Ferrières	Archevêché de Sens
COURTEMPIERRE	45	Paroisse Saint-Pierre-Saint-Paul	vers 1350	<i>Ecclesia</i>	LONGNON A., 1904, p. 51	1369	LONGNON A., 1904, p. 97	Sens Gâtinais Gâtinais	Archevêché de Sens
COURTENAY	45	Paroisse Notre-Dame	XI <sup>e</sup> siècle	<i>Ecclesia</i>	LONGNON A., 1904, p. 2	vers 1350	LONGNON A., 1904, p. 13	Sens Sens Courtenay	Archevêché de Sens
COURTENAY	45	<b>Prieuré-cure Saint-Pierre</b>	<b>vers 1160</b>	<i>Ecclesia</i>	<b>BERNARD A., BRUEL A., 1894, vol. V, p. 546-547</b>	<b>vers 1350</b>	<b>LONGNON A., 1904, p. 13</b>	<b>Sens Sens Courtenay</b>	<b>Abbaye de Cluny</b>
COURTEVROUST	77	Paroisse Saint-Bartholomée	1154	<i>Ecclesia</i>	STEIN H., 1954, p. 160	vers 1350	LONGNON A., 1904, p. 57	Sens Provins Provins	Archevêché de Sens
COUNTRY-LES-GRANGES	77	Prieuré-cure Saint-Laurent	vers 1350	<i>Curatus</i>	LONGNON A., 1904, p. 30	vers 1350	<i>Idem</i>	Sens Melun Melun	Abbaye d'Hermières (Prémontrés)

**PARTIE I – CADRES GÉOGRAPHIQUES ET HISTORIQUES**

COMMUNE	DÉPARTEMENT	STATUT VOCABLE	PREMIÈRE MENTION ÉGLISE			PREMIÈRE MENTION PAROISSE		DIOCÈSE ARCHIDIACONÉ DOYENNÉ	PATRONAGE
			DATE	DÉTAIL	SOURCE	DATE	SOURCE		
COUTENÇON	77	Paroisse Notre-Dame-de-l'Assomption	1144	<i>Ecclesia</i>	LESPINASSE R. de, 1887, p. 342	vers 1350	LONGNON A., 1904, p. 25	Sens Melun Montereau	Archevêché de Sens
<b>CROTTES-EN-PITHIVERAIS</b>	<b>45</b>	<b>Paroisse Saint-Pierre et Sainte-Philomène</b>	<b>XI<sup>e</sup> siècle</b>	<b>XI<sup>e</sup> siècle</b>	<b>LONGNON A., 1904, p. 323</b>	<b>1369</b>	<b>LONGNON A., 1904, p. 325</b>	<b>Orléans Pithiviers</b> -	<b>Archidiaconé de Pithiviers</b>
DADONVILLE	45	Paroisse ? Saint-Denis et Saint-Mesme	XI <sup>e</sup> siècle	<i>Ecclesia</i>	LONGNON A., 1904, p. 323	XVI <sup>e</sup> siècle	LONGNON A., 1904, p. 341	Orléans Pithiviers -	Archidiaconé de Pithiviers
DAMMARIE-LES-LYS	77	Abbaye Lys	1244	<i>Abbatia</i>	PEROUSE-DE-MONTCLOS J.-M., 1992, p. 206			Sens Melun Melun	Abbaye de Citeaux
DAMMARIE-LES-LYS	77	Paroisse Notre-Dame	vers 1350	<i>Curatus</i>	LONGNON A., 1904, p. 30	vers 1350	<i>Idem</i>	Sens Melun Melun	Abbaye Saint-Père de Melun
DAMMARIE-SUR-LOING	45	Paroisse Notre-Dame et Saint-Mathurin	vers 1350	<i>Curatus</i>	LONGNON A., 1904, p. 47	vers 1350	<i>Idem</i>	Sens Gâtinais Ferrières	Archevêché de Sens
DARVAULT	77								

**PARTIE I – CADRES GÉOGRAPHIQUES ET HISTORIQUES**

COMMUNE	DÉPARTEMENT	STATUT VOCABLE	PREMIÈRE MENTION ÉGLISE			PREMIÈRE MENTION PAROISSE		DIOCÈSE ARCHIDIACONÉ DOYENNÉ	PATRONAGE
			DATE	DÉTAIL	SOURCE	DATE	SOURCE		
DESMONTS	45	Paroisse Saint-Étienne	1171-1175	<i>Ecclesia</i>	CHARTRAIRE E., 1904, p. 20	vers 1350	LONGNON A., 1904, p. 36	Sens Gâtinais Milly	Chapitre de Sens
DIANT	77	Prieuré-cure Sainte-Geneviève	XI <sup>e</sup> siècle	<i>Ecclesia</i>	LONGNON A., 1904, p. 2	1206	STEIN H., 1954, p. 181	Sens Sens Marolles	Abbaye Saint-Jean de Sens
DIMANCHEVILLE	45	Paroisse Saint-Blaise	vers 1350	<i>Curatus</i>	LONGNON A., 1904, p. 42	vers 1350	<i>Idem</i>	Sens Étampes Étampes	Archevêché de Sens
DONNEMARIE	77	Paroisse Notre-Dame	vers 1350	<i>Curatus</i>	LONGNON A., 1904, p. 26	vers 1350	<i>Idem</i>	Sens Melun Montereau	Abbaye Saint-Martin de Tours
DONNEMARIE	77	Prieuré Laval-aux-Nonnains	XIII <sup>e</sup> siècle	<i>Prioratus</i>	STEIN H., 1954, p. 182			Sens Melun Montereau	
DONNERY	45	Prieuré-cure Saint-Étienne et Saint-Sébastien	XI <sup>e</sup> siècle	<i>Ecclesia</i>	LONGNON A., 1904, p. 323	1208	THILLIER J., JARRY E., 1906, p. 231	Orléans Pithiviers -	Abbaye Notre-Dame de Beaugency
DONTILLY	77	Paroisse Saint-Pierre	vers 1350	<i>Curatus</i>	LONGNON A., 1904, p. 26	vers 1350	<i>Idem</i>	Sens Melun Montereau	Archevêché de Sens

**PARTIE I – CADRES GÉOGRAPHIQUES ET HISTORIQUES**

COMMUNE	DÉPARTEMENT	STATUT VOCABLE	PREMIÈRE MENTION ÉGLISE			PREMIÈRE MENTION PAROISSE		DIOCÈSE ARCHIDIACONÉ DOYENNÉ	PATRONAGE
			DATE	DÉTAIL	SOURCE	DATE	SOURCE		
DORDIVES	45	Paroisse Saint-Étienne	vers 1350	<i>Curatus</i>	LONGNON A., 1904, p. 47	vers 1350	<i>Idem</i>	Sens Gâtinais Ferrières	Archevêché de Sens
DORMELLES	77	Paroisse Saint-Martin	1140	<i>Ecclesia</i>	QUANTIN M., 1854-1860, vol. I, p. 181	vers 1350	LONGNON A., 1904, p. 36	Sens Gâtinais Milly	Prieuré de Saint-Martin-des-Champs
DOUCHY	45	Prieuré-cure Saint-Jean-Baptiste et Saint-Loup	vers 1350	<i>Curatus</i>	LONGNON A., 1904, p. 47	vers 1350	<i>Idem</i>	Sens Gâtinais Ferrières	Archevêché de Sens
ÉCHILLEUSES	45	Paroisse Saint-Médard et Saint-Christophe	1028	<i>Ecclesia</i>	SOEHNEE F., 1907, p. 8-9	vers 1350	LONGNON A., 1904, p. 55	Sens Gâtinais Gâtinais	Archevêché de Sens
ÉCHOUBOULAINS	77	Paroisse Sainte-Madeleine	1678	Paroisse	STEIN H., 1965, p. 186	1678	<i>Idem</i>	Sens Melun Montereau	
ECRENNES (LES)	77	Paroisse Saint-Laurent	1232	<i>Ecclesia</i>	CATEL A., 1927, p. 6	vers 1350	LONGNON A., 1904, p. 30	Sens Melun Melun	Chapitre de Sens
ÉCUELLES	77	<b>Paroisse Saint-Rémi</b>	<b>vers 1350</b>	<i>Curatus</i>	<b>LONGNON A., 1904, p. 36</b>	<b>vers 1350</b>	<i>Idem</i>	<b>Sens Gâtinais Milly</b>	<b>Abbaye de Verzy</b>

**PARTIE I – CADRES GÉOGRAPHIQUES ET HISTORIQUES**

COMMUNE	DÉPARTEMENT	STATUT VOCABLE	PREMIÈRE MENTION ÉGLISE			PREMIÈRE MENTION PAROISSE		DIOCÈSE ARCHIDIACONÉ DOYENNÉ	PATRONAGE
			DATE	DÉTAIL	SOURCE	DATE	SOURCE		
ÉGLIGNY	77	Abbaye Preuilly	1118	<i>Abbatia</i>	CATEL A., 1927, p. 4			Sens Melun Montereau	Abbaye de Citeaux
ÉGLIGNY	77	Paroisse Saint-Martin	1122	<i>Parrochia</i>	CATEL A., 1927, p. 6	1122	<i>Idem</i>	Sens Melun Montereau	Archevêché de Sens
ÉGREVILLE	77	<b>Paroisse Saint-Martin</b>	<b>1267</b>	<b><i>Parrochia</i></b>	<b>STEIN H., 1954, p. 186</b>	<b>1267</b>	<b><i>Idem</i></b>	<b>Sens Gâtinais Milly</b>	<b>Archevêché de Sens</b>
ÉGRY	45	Paroisse Notre-Dame et Saint-Abdon	967-977	<i>Ecclesia</i>	BAUTIER R.-H., GILLES M., 1979, p. 88	1369	LONGNON A., 1904, p. 97	Sens Gâtinais Gâtinais	Archevêché de Sens
ENGENVILLE	45	Paroisse Saint-Denis et Saint-Jacques	XI <sup>e</sup> siècle	<i>Ecclesia</i>	LONGNON A., 1904, p. 323	1369	LONGNON A., 1904, p. 325	Orléans Pithiviers -	Archidiaconé de Pithiviers
ÉPISY	77	Paroisse Saint-Pierre	vers 1350	<i>Curatus</i>	LONGNON A., 1904, p. 36	vers 1350	<i>Idem</i>	Sens Gâtinais Milly	Abbaye Saint-Père de Melun
ERCEVILLE	45	Paroisse Saint-Germain et Saint-Éloi	vers 1350	<i>Curatus</i>	LONGNON A., 1904, p. 42	vers 1350	<i>Idem</i>	Sens Étampes Étampes	Archevêché de Sens

**PARTIE I – CADRES GÉOGRAPHIQUES ET HISTORIQUES**

COMMUNE	DÉPARTEMENT	STATUT VOCABLE	PREMIÈRE MENTION ÉGLISE			PREMIÈRE MENTION PAROISSE		DIOCÈSE ARCHIDIACONÉ DOYENNÉ		PATRONAGE
			DATE	DÉTAIL	SOURCE	DATE	SOURCE			
ERVAUVILLE	45	Paroisse Saint-Jean-Baptiste	vers 1350	<i>Curatus</i>	LONGNON A., 1904, p. 47	vers 1350	<i>Idem</i>	Sens Gâtinais Ferrières	Archevêché de Sens	
ESCRENNES	45	Paroisse Saint-Lubin	840-843	<i>Cella</i>	THILLIER J., JARRY E., 1906, p. 65	1369	LONGNON A., 1904, p. 325	Orléans Pithiviers -	Archidiaconé de Pithiviers	
ESCRIGNELLES	45	Paroisse Notre-Dame	1369-1370	<i>Curatus</i>	LONGNON A., 1904, p. 242	1369-1370	<i>Idem</i>	Auxerre Puisaye Puisaye		
ESMANS	77	Prieuré-cure Assomption de la Vierge	790-811	<i>Ecclesia</i>	LONGNON A., 1895, vol. II, p. 258-259	1191	POUPARDIN R., 1932, vol. II, p. 37-38	Sens Sens Marolles	Abbaye de Saint-Germain-des-Prés	
ESTOUY	45	Paroisse Saint-Euverte et Saint-Martin	XI <sup>e</sup> siècle	<i>Ecclesia</i>	LONGNON A., 1904, p. 2	vers 1160	STEIN H., 1895, p. 362	XI <sup>e</sup> siècle	Orléans Pithiviers -	Archevêché de Sens
								XII <sup>e</sup> siècle	Sens Étampes Étampes	
FARONVILLE	45	Paroisse Saint-Maur	1369	<i>Curatus</i>	LONGNON A., 1904, p. 327	1369	<i>Idem</i>	Orléans Beauce -	Chapitre de Saint-Pierre-le-Puellier à Orléans	
FAY-AUX-LOGES	45	Paroisse Notre-Dame	XVI <sup>e</sup> siècle	<i>Curatus</i>	LONGNON A., 1904, p. 341	XVI <sup>e</sup> siècle	<i>Idem</i>	Orléans Pithiviers -	Évêché d'Orléans	



**PARTIE I – CADRES GÉOGRAPHIQUES ET HISTORIQUES**

COMMUNE	DÉPARTEMENT	STATUT VOCABLE	PREMIÈRE MENTION ÉGLISE			PREMIÈRE MENTION PAROISSE		DIOCÈSE ARCHIDIACONÉ DOYENNÉ	PATRONAGE
			DATE	DÉTAIL	SOURCE	DATE	SOURCE		
FAY-LES-NEMOURS	77	Paroisse Saint-Sulpice	vers 1350	<i>Curatus</i>	LONGNON A., 1904, p. 36	vers 1350	<i>Idem</i>	Sens Gâtinais Milly	Archevêché de Sens
FEINS-EN-GÂTINAIS	45	Paroisse Saint-Sulpice	vers 1350	<i>Curatus</i>	LONGNON A., 1904, p. 47	vers 1350	<i>Idem</i>	Sens Gâtinais Ferrières	Archevêché de Sens
FÉRICY	77	Paroisse Sainte-Osmanne	898-922	<i>Ecclesia</i>	BAUTIER R.-H., 1978, p. 211-212	vers 1350	LONGNON A., 1904, p. 26	Sens Melun Montereau	Abbaye de Saint-Denis
FERRIÈRES-EN-GÂTINAIS	45	Abbaye Saint-Pierre-et-Saint-Paul	VII <sup>e</sup> siècle	<i>Ecclesia</i>	HUBERT J., 1934, p. 5-7			Sens Gâtinais Ferrières	
FERRIÈRES-EN-GÂTINAIS	45	Chapelle Notre-Dame-de-Bethléem						Sens Gâtinais Ferrières	Abbaye de Ferrières
FERRIÈRES-EN-GÂTINAIS ■ 1818	45	Paroisse Saint-Éloy	vers 1350	<i>Curatus</i>	LONGNON A., 1904, p. 48	vers 1350	<i>Idem</i>	Sens Gâtinais Ferrières	Archevêché de Sens Abbaye de Ferrières
FERRIÈRES-EN-GÂTINAIS	45	Chapelle Saint-Mathieu puis Sainte-Apolline						Sens Gâtinais Ferrières	

**PARTIE I – CADRES GÉOGRAPHIQUES ET HISTORIQUES**

COMMUNE	DÉPARTEMENT	STATUT VOCABLE	PREMIÈRE MENTION ÉGLISE			PREMIÈRE MENTION PAROISSE		DIOCÈSE ARCHIDIACONÉ DOYENNÉ	PATRONAGE
			DATE	DÉTAIL	SOURCE	DATE	SOURCE		
<b>FERRIÈRES-EN-GÂTINAIS</b>	45	<b>Chapelle Saint-Lazare</b>	vers 1350	<i>Leprosaria ?</i>	<b>LONGNON A., 1904, p. 51</b>			<b>Sens Gâtinais Ferrières</b>	<b>Archevêché de Sens</b>
FLAGY	77	Paroisse Notre-Dame	1173	<i>Capella</i>	MARRIER M., 1636, p. 307	vers 1350	LONGNON A., 1904, p. 36	Sens Gâtinais Milly	Prieuré de Saint-Martin-des-Champs
FLAVÉCOURT (Commune d'Ouzouer-sous-Bellegarde)	45	?	990	<i>Cella</i>	THILLIER J., JARRY E., 1906, p. 78-85			Sens Gâtinais Gâtinais	Chapitre de Sainte-Croix d'Orléans
<b>FLEURY-EN-BIÈRE</b>	77	<b>Prieuré-cure Sainte-Croix et Notre-Dame</b>	<b>1082</b>	<i>Ecclesia</i>	<b>STEIN H., 1954, p. 212</b>	<b>1128</b>	<b>BEIGNET C. et al., 1999, p. 3</b>	<b>Sens Melun Melun</b>	<b>Abbaye Saint-Victor de Paris</b>
FLOTIN (commune de Nibelle) ■	45	Prieuré Notre-Dame	1169	<i>Prioratus</i>	STEIN H., 1936			Sens Gâtinais Gâtinais	Abbaye Saint-Jean de Sens
FONTAINE-BLEAU	77	Paroisse Saint-Louis	1184	<i>Ecclesia</i>	DELABORDE H.-F., 1916, vol. I, p. 144	1661	STEIN H., 1954, p. 218	Sens Gâtinais Milly	
FONTAINES-LE-PORT	77	Paroisse Saint-Martin	1132	<i>Ecclesia</i>	DEPOIN J., 1912-1921, vol. II, p. 11	vers 1350	LONGNON A., 1904, p. 30	Sens Melun Melun	Prieuré de Saint-Martin-des-Champs

**PARTIE I – CADRES GÉOGRAPHIQUES ET HISTORIQUES**

COMMUNE	DÉPARTEMENT	STATUT VOCABLE	PREMIÈRE MENTION ÉGLISE			PREMIÈRE MENTION PAROISSE		DIOCÈSE ARCHIDIACONÉ DOYENNÉ	PATRONAGE
			DATE	DÉTAIL	SOURCE	DATE	SOURCE		
FONTAINS	77	Paroisse Saint-Jacques-le-Majeur	vers 1350	<i>Curatus</i>	LONGNON A., 1904, p. 26	vers 1350	<i>Idem</i>	Sens Melun Montereau	Chapitre de Sens
FONTENAILLES	77	Paroisse Saint-Fiacre	vers 1350	<i>Curatus</i>	LONGNON A., 1904, p. 26	vers 1350	<i>Idem</i>	Sens Melun Montereau	Archevêché de Sens
FONTENAY-SUR-LOING	45	Paroisse Saint-Victor	1103	<i>Ecclesia</i>	JAROSSAY E., 1901, p. 451	vers 1350	LONGNON A., 1904, p. 47	Sens Gâtinais Ferrières	Archevêché de Sens
<b>FORGES</b>	<b>77</b>	<b>Paroisse Saint-Baudel</b>	<b>1339</b>	<i>Curatus</i>	<b>STEIN H., 1954, p. 230</b>	<b>1339</b>	<i>Idem</i>	<b>Sens Melun Montereau</b>	<b>Archevêché de Sens</b>
FOUCHEROLLES	45	Paroisse Saint-Antoine et Saint-Gênes	vers 1350	<i>Curatus</i>	LONGNON A., 1904, p. 47	vers 1350	<i>Idem</i>	Sens Gâtinais Ferrières	Archevêché de Sens
FRÉVILLE-DU-GÂTINAIS	45	Paroisse Saint-Martial	XII <sup>e</sup> siècle	<i>Decima</i>	STEIN H., 1937, p. 112	XII <sup>e</sup> siècle	<i>Idem</i>	Sens Gâtinais Gâtinais	Archevêché de Sens
FROMONT	77	Paroisse Saint-Martin	vers 1350	<i>Curatus</i>	LONGNON A., 1904, p. 36	vers 1350	<i>Idem</i>	Sens Gâtinais Milly	Archevêché de Sens
FROMONVILLE	77	Paroisse Saint-Étienne	vers 1350	<i>Curatus</i>	LONGNON A., 1904, p. 36	vers 1350	<i>Idem</i>	Sens Gâtinais Milly	Archevêché de Sens

**PARTIE I – CADRES GÉOGRAPHIQUES ET HISTORIQUES**

COMMUNE	DÉPARTEMENT	STATUT VOCABLE	PREMIÈRE MENTION ÉGLISE			PREMIÈRE MENTION PAROISSE		DIOCÈSE ARCHIDIACONÉ DOYENNÉ	PATRONAGE
			DATE	DÉTAIL	SOURCE	DATE	SOURCE		
GARENTREVILLE	77	Paroisse Saint-Martin	vers 1350	<i>Curatus</i>	LONGNON A., 1904, p. 36	vers 1350	<i>Idem</i>	Sens Gâtinais Milly	Archevêché de Sens
GAUBERTIN	45	Église Saint-Aubin	vers 1350	<i>Ecclesia</i>	LONGNON A., 1904, p. 53	1369	LONGNON A., 1904, p. 99	Sens Gâtinais Gâtinais	Archevêché de Sens
GENEVRAYE (LA)	77	Paroisse Saint-Martin	vers 1350	<i>Curatus</i>	LONGNON A., 1904, p. 36	vers 1350	<i>Idem</i>	Sens Gâtinais Milly	Archevêché de Sens
GIROLLES	45	Paroisse Notre-Dame	vers 1350	<i>Ecclesia</i>	LONGNON A., 1904, p. 52	1369	LONGNON A., 1904, p. 97	Sens Gâtinais Gâtinais	Archevêché de Sens
GIRONVILLE (commune de Charmont-en-Beauce) ■ 1814	45	Paroisse Saint-Crespin	vers 1350	<i>Curatus</i>	LONGNON A., 1904, p. 42	vers 1350	<i>Idem</i>	Sens Étampes Étampes	Archevêché de Sens
<b>GIRONVILLE</b>	<b>77</b>	<b>Paroisse Notre-Dame</b>	<b>vers 1350</b>	<b><i>Curatus</i></b>	<b>LONGNON A., 1904, p. 52</b>	<b>1369</b>	<b>LONGNON A., 1904, p. 97</b>	<b>Sens Gâtinais Gâtinais</b>	<b>Archevêché de Sens</b>
GIVRAINES	45	Paroisse Saint-Aignan et Saint-Roch	vers 1350	<i>Ecclesia</i>	LONGNON A., 1904, p. 52	1369	LONGNON A., 1904, p. 97	Sens Gâtinais Gâtinais	Abbaye de Ferrières

**PARTIE I – CADRES GÉOGRAPHIQUES ET HISTORIQUES**

COMMUNE	DÉPARTEMENT	STATUT VOCABLE	PREMIÈRE MENTION ÉGLISE			PREMIÈRE MENTION PAROISSE		DIOCÈSE ARCHIDIACONÉ DOYENNÉ	PATRONAGE
			DATE	DÉTAIL	SOURCE	DATE	SOURCE		
GLANDELLES En ruines	77	Paroisse ?	1228	<i>Presbyter</i>	STEIN H., 1937, p. 96	1228	<i>Idem</i>	Sens Gâtinais Milly	Archevêché de Sens
GOLLAINVILLE (commune d'Orveau)	45	Chapelle Saint-Jean-Baptiste	vers 1350	<i>Capella</i>	LONGNON A., 1904, p. 44			Sens Étampes Étampes	Seigneur de Bouville
GONDREVILLE	45	Paroisse Saint-Loup et Saint-Sébastien	1239	<i>Parrochia</i>	AD 89 H 285	1239	<i>Idem</i>	Sens Gâtinais Gâtinais	Archevêché de Sens
GONNOIS (Commune de la Selle-sur-le-Bied)	45	Paroisse Notre-Dame	vers 1350	<i>Curatus</i>	LONGNON A., 1904, p. 48	vers 1350	<i>Idem</i>	Sens Gâtinais Ferrières	Archevêché de Sens
GRANDE-PAROISSE (Autrefois : Celles)	77	Paroisse Saint-Germain	979-986	<i>Altare</i>	HALPHEN L., LOT F., 1908, p. 132	1222	STEIN H., 1954, p. 262	Sens Melun Montereau	Saint-Sépulcre
GRANGER-MONT	45	<b>Paroisse Saint-Germain</b>	<b>vers 1350</b>	<i>Ecclesia</i>	<b>LONGNON A., 1904, p. 52</b>	<b>1369</b>	<b>LONGNON A., 1904, p. 97</b>	<b>Sens Gâtinais Gâtinais</b>	<b>Archevêché de Sens</b>
GRAVON	77	Paroisse Saint-Maurice	XI <sup>e</sup> siècle	<i>Ecclesia</i>	LONGNON A., 1904, p. 2	1369	LONGNON A., 1904, p. 64	Sens Sens Marolles	Archevêché de Sens

**PARTIE I – CADRES GÉOGRAPHIQUES ET HISTORIQUES**

COMMUNE	DÉPARTEMENT	STATUT VOCABLE	PREMIÈRE MENTION ÉGLISE			PREMIÈRE MENTION PAROISSE		DIOCÈSE ARCHIDIACONÉ DOYENNÉ	PATRONAGE
			DATE	DÉTAIL	SOURCE	DATE	SOURCE		
<b>GRENEVILLE-EN-BEAUCE</b>	45	<b>Paroisse Saint-Pierre-ès-Liens</b>	XI <sup>e</sup> siècle	<i>Ecclesia</i>	LONGNON A., 1904, p. 323	1188	SOYER J., 1979, p. 182	Orléans Pithiviers -	Chapitre de Saint-Pierre-Empont à Orléans
GREZ-SUR-LOING	77	Prieuré-cure Notre-Dame	vers 1350	<i>Prior Curatus</i>	LONGNON A., 1904, p. 39	vers 1350	<i>Idem</i>	Sens Gâtinais Milly	Abbaye Saint-Jean de Sens
<b>GRISELLES</b>	45	<b>Paroisse Saint-Aignan</b>	1251	<i>Parrochia</i>	SOYER J., 1979, p. 492	1251	<i>Idem</i>	Sens Gâtinais Ferrières	Archevêché de Sens
GUERCHEVILLE	77	Paroisse Notre-Dame	vers 1350	<i>Curatus</i>	LONGNON A., 1904, p. 37	vers 1350	<i>Idem</i>	Sens Gâtinais Milly	Chapitre de Paris
GUIGNEVILLE	45	Paroisse Saint-Hilaire	XI <sup>e</sup> siècle	<i>Ecclesia</i>	LONGNON A., 1904, p. 323	1369	LONGNON A., 1904, p. 326	Orléans Pithiviers -	
<b>GUIGNONVILLE</b>	45	<b>Paroisse Saint-Félix et Saint-Fiacre</b>	XI <sup>e</sup> siècle	<i>Ecclesia</i>	LONGNON A., 1904, p. 323	1218	JARRY L., 1864, p. 63	Orléans Pithiviers -	Chapitre d'Orléans
GURCY-LE-CHÂTEL	77	Paroisse Saint-Jacques et Saint-Christophe	vers 1350	<i>Curatus</i>	LONGNON A., 1904, p. 26	vers 1350	<i>Idem</i>	Sens Melun Montereau	Archevêché de Sens

**PARTIE I – CADRES GÉOGRAPHIQUES ET HISTORIQUES**

COMMUNE	DÉPARTEMENT	STATUT VOCABLE	PREMIÈRE MENTION ÉGLISE			PREMIÈRE MENTION PAROISSE		DIOCÈSE ARCHIDIACONÉ DOYENNÉ	PATRONAGE
			DATE	DÉTAIL	SOURCE	DATE	SOURCE		
GY-LES-NONAINS	45	Prieuré-cure Saint-Sulpice	VIII <sup>e</sup> siècle	<i>Monasterium</i>	SOYER J., 1979, p. 90	vers 1350	LONGNON A., 1904, p. 47	Sens Gâtinais Ferrières	Abbaye de Faremoutiers
HÉRICY	77	Abbaye Barbeau	1156	<i>Abbatia</i>	DELABORDE H.-F., 1916, vol. I, p. 174	vers 1350	LONGNON A., 1904, p. 34	Sens Melun Melun	Abbaye de Citeaux
HÉRICY	77	Paroisse Sainte-Genève	vers 1350	<i>Curatus</i>	LONGNON A., 1904, p. 26	vers 1350	<i>Idem</i>	Sens Melun Montereau	Archevêché de Sens
ICHY	77	Paroisse Saint-Vincent	vers 1350	<i>Ecclesia</i>	LONGNON A., 1904, p. 52	1369	LONGNON A., 1904, p. 97	Sens Gâtinais Gâtinais	Archevêché de Sens
INGRANNES	45	Abbaye La Cour-Dieu	1123	<i>Monachi</i>	PROU M., VIDIER A., 1907, vol. I, p. 297	1369	LONGNON A., 1904, p. 326	Orléans Pithiviers -	Abbaye de Citeaux
INGRANNES	45	<b>Paroisse Saint-Médard</b>	<b>XI<sup>e</sup> siècle</b>	<i>Ecclesia</i>	<b>LONGNON A., 1904, p. 323</b>	<b>1369</b>	<b>LONGNON A., 1904, p. 325</b>	<b>Orléans Pithiviers</b> -	<b>Archidiaconé de Pithiviers</b>
INTVILLE-LA-GUÉTARD	45	Paroisse Saint-Pierre	vers 1350	<i>Curatus</i>	LONGNON A., 1904, p. 41	vers 1350	<i>Idem</i>	Sens Étampes Étampes	Archevêché de Sens

**PARTIE I – CADRES GÉOGRAPHIQUES ET HISTORIQUES**

COMMUNE	DÉPARTEMENT	STATUT VOCABLE	PREMIÈRE MENTION ÉGLISE			PREMIÈRE MENTION PAROISSE		DIOCÈSE ARCHIDIACONÉ DOYENNÉ	PATRONAGE
			DATE	DÉTAIL	SOURCE	DATE	SOURCE		
IZY (Commune de Bazoches-les-Gallerandes)	45	Église	855	<i>Ecclesia</i>	PROU M., VIDIER A., 1907, vol. I, n°22			Orléans Beauce -	Abbaye de Saint-Benoît-sur-Loire
JACQUEVILLE	77	Paroisse Nativité de la Vierge et Saint-Séverin	1260	<i>Parrochia</i>	STEIN H., 1954, p. 299	1265	<i>Idem</i>	Sens Gâtinais Milly	Archevêché de Sens
<b>JOUY-EN-PITHIVERAIS</b>	<b>45</b>	<b>Paroisse Saint-André</b>	<b>990</b>	<i>Ecclesia</i>	<b>THILLIER J., JARRY E., 1906, p. 78-85</b>	<b>1369</b>	<b>LONGNON A., 1904, p. 325</b>	<b>Orléans Pithiviers</b> -	<b>Archidiaconé de Pithiviers</b>
JURANVILLE	45	Paroisse Saint-Martin et Saint-Fiacre	vers 1350	<i>Ecclesia</i>	LONGNON A., 1904, p. 52	1369	LONGNON A., 1904, p. 97	Sens Gâtinais Gâtinais	Abbaye de Saint-Denis
LA JOIE-LÈS-NEMOURS	77	Abbaye La Joie	1233	<i>Abbatia</i>	GC XII, instr., col. 68			Sens Gâtinais Milly	Abbaye de Citeaux
LA MOTTE-CHÂTEAURNARD	45	Chapelle	vers 1350	Chapelle	LONGNON A., 1904, p. 50			Sens Gâtinais Ferrières	Archevêché de Sens
LAAS	45	Paroisse Saint-Martin et Saint-Eutrope	XI <sup>e</sup> siècle	<i>Ecclesia</i>	LONGNON A., 1904, p. 323	1369	LONGNON A., 1904, p. 326	Orléans Pithiviers -	Archidiaconé de Pithiviers



**PARTIE I – CADRES GÉOGRAPHIQUES ET HISTORIQUES**

COMMUNE	DÉPARTEMENT	STATUT VOCABLE	PREMIÈRE MENTION ÉGLISE			PREMIÈRE MENTION PAROISSE		DIOCÈSE ARCHIDIACONÉ DOYENNÉ	PATRONAGE
			DATE	DÉTAIL	SOURCE	DATE	SOURCE		
LABROSSE	45	Paroisse Saint-Eutrope et Saint-Martin	vers 1350	<i>Curatus</i>	LONGNON A., 1904, p. 41	vers 1350	<i>Idem</i>	Sens Étampes Étampes	Archevêché de Sens
LADON	45	Paroisse Saint-Hilaire	1131-1138	<i>Ecclesia</i>	STEIN H., 1910, p. 338	1369	LONGNON A., 1904, p. 97	Sens Gâtinais Gâtinais	Archevêché de Sens
LANGESSE	45	<b>Paroisse Sainte-Croix et Saint-Georges</b>	<b>vers 1350</b>	<i>Curatus</i>	<b>LONGNON A., 1904, p. 47</b>	<b>vers 1350</b>	<i>Idem</i>	<b>Sens Gâtinais Ferrières</b>	<b>Archevêché de Sens</b>
LARCHANT	77	Paroisse Saint-Mathurin	vers 1350	<i>Curatus</i>	LONGNON A., 1904, p. 37	vers 1350	<i>Idem</i>	Sens Gâtinais Milly	Chapitre de Paris
LAVAL-EN-BRIE	77	Église Saint-Laurent	1176	<i>Ecclesia</i>	POUPARDIN R., 1909, vol. I, p. 239			Sens Melun Montereau	Archevêché de Sens
LÉOUVILLE	45	Paroisse Saint-Mesme	vers 1350	<i>Curatus</i>	LONGNON A., 1904, p. 42	vers 1350	<i>Idem</i>	Sens Étampes Étampes	Archevêché de Sens
LION-EN-BEAUCE	45	Paroisse Saint-Gervais et Saint-Protais	1251	<i>Parrochia</i>	DOINEL J., 1887, p.110	1251	<i>Ecclesia</i>	Orléans Beauce -	Archidiaconé de Beauce

**PARTIE I – CADRES GÉOGRAPHIQUES ET HISTORIQUES**

COMMUNE	DÉPARTEMENT	STATUT VOCABLE	PREMIÈRE MENTION ÉGLISE			PREMIÈRE MENTION PAROISSE		DIOCÈSE ARCHIDIACONÉ DOYENNÉ	PATRONAGE
			DATE	DÉTAIL	SOURCE	DATE	SOURCE		
LIMIERS (Commune de Vrigny)	45	Paroisse	XI <sup>e</sup> siècle	<i>Ecclesia</i>	LONGNON A., 1904, p. 323				Orléans Pithiviers -
LIVRY-SUR-SEINE	77	Paroisse Saint-Étienne	vers 1350	<i>Curatus</i>	LONGNON A., 1904, p. 30	vers 1350	<i>Idem</i>	Sens Melun Melun	Archevêché de Sens
LOMBREUIL	45	Paroisse Saint-Baudèle	vers 1350	<i>Ecclesia</i>	LONGNON A., 1904, p. 52	1369	LONGNON A., 1904, p. 97	Sens Gâtinais Gâtinais	Archevêché de Sens
LORCY	45	Paroisse Saint-Aignan	vers 1350	<i>Ecclesia</i>	LONGNON A., 1904, p. 52	1369	LONGNON A., 1904, p. 97	Sens Gâtinais Gâtinais	Archevêché de Sens
LORREZ-LE-BOCAGE	77	Prieuré-cure Notre-Dame et Sainte-Anne	1134	<i>Ecclesia</i>	GC XII, instr., col. 31	vers 1350	LONGNON A., 1904, p. 37	Sens Gâtinais Milly	Abbaye de Bonneval
LORRIS	45	Prieuré-cure Notre-Dame de l'Assomption et Saint-Étienne	1138	<i>Ecclesia</i>	PROU M., VIDIER A., 1907, vol. I, p. 314	1155	PROU M., VIDIER A., 1907, vol. I, p. 382	Sens Gâtinais Gâtinais	Abbaye de Saint-Benoît-sur-Loire
LOURY	45	Paroisse Saint-Aignan	922-923	<i>Ecclesia</i>	BAUTIER R.-H., 1978, p. 10-13	1369	LONGNON A., 1904, p. 326	Orléans Pithiviers -	Chapitre d'Orléans

**PARTIE I – CADRES GÉOGRAPHIQUES ET HISTORIQUES**

COMMUNE	DÉPARTEMENT	STATUT VOCABLE	PREMIÈRE MENTION ÉGLISE			PREMIÈRE MENTION PAROISSE		DIOCÈSE ARCHIDIACONÉ DOYENNÉ	PATRONAGE
			DATE	DÉTAIL	SOURCE	DATE	SOURCE		
LOUZOUER	45	Paroisse Saint-Martin	vers 1350	<i>Curatus</i>	LONGNON A., 1904, p. 47	vers 1350	<i>Idem</i>	Sens Gâtinais Ferrières	Archevêché de Sens
LOYE ■	77	Prieuré	1227	<i>Fratribus</i>	ESTOURNET G., 1931, p. 352-353			Sens Gâtinais Milly	
LUYÈRES (Commune de Neuville-aux-Bois)	45	Paroisse Saint-Germain-le-Grand	XI <sup>e</sup> siècle	<i>Ecclesia</i>	LONGNON A., 1904, p. 323	1369	LONGNON A., 1904, p. 325	Orléans Pithiviers -	Abbaye de Saint-Germain-des-Prés
MACHAULT	77	Paroisse Saint-Vincent	979-986	<i>Altare</i>	HALPHEN L., LOT F., 1908, p. 132	vers 1350	LONGNON A., 1904, p. 26	Sens Melun Montereau	Chapitre de Sens
MADELEINE-DE-CORBEVAL (LA) (Commune de La Madeleine-sur-Loing)	77	Paroisse Sainte-Marie-Madeleine	vers 1350	<i>Curatus</i>	LONGNON A., 1904, p. 36	vers 1350	<i>Idem</i>	Sens Gâtinais Milly	Archevêché de Sens
MAINCY	77	Paroisse Saint-Étienne	vers 1350	<i>Curatus</i>	LONGNON A., 1904, p. 30	vers 1350	<i>Idem</i>	Sens Melun Melun	Archevêché de Sens
MAINVILLIERS	45	Paroisse Saint-Laurent	1241	<i>Parrochia</i>	PROU M., VIDIER A., 1906, vol. II, p. 413	1241	<i>Idem</i>	Sens Étampes Étampes	Archevêché de Sens

**PARTIE I – CADRES GÉOGRAPHIQUES ET HISTORIQUES**

COMMUNE	DÉPARTEMENT	STATUT VOCABLE	PREMIÈRE MENTION ÉGLISE			PREMIÈRE MENTION PAROISSE		DIOCÈSE ARCHIDIACONÉ DOYENNÉ	PATRONAGE
			DATE	DÉTAIL	SOURCE	DATE	SOURCE		
MAISONCELLES -EN-GÂTINAIS	77	Paroisse Saint-Michel	vers 1350	<i>Ecclesia</i>	LONGNON A., 1904, p. 52	1369	LONGNON A., 1904, p. 97	Sens Gâtinais Gâtinais	Archevêché de Sens
MAISON-ROUGE	77								
MALESHERBES	45	Paroisse Saint-Martin	vers 1350	<i>Curatus</i>	LONGNON A., 1904, p. 43	vers 1350	<i>Idem</i>	Sens Gâtinais Milly	Doyenné de Tours
MANCHE-COURT	45	Paroisse Saint-Barthélémy et Saint-Jean-Baptiste	1160	<i>Parrochia</i>	STEIN H., 1895a, p. 362	1160	<i>Idem</i>	Sens Étampes Étampes	Archevêché de Sens
MAREAU-AUX-BOIS	45	Prieuré Saint-Thomas	XVI <sup>e</sup> siècle	<i>Prior</i>	LONGNON A., 1904, p. 342			Orléans Pithiviers -	Abbaye Saint-Euverte d'Orléans
MAREAU-AUX-BOIS	45	Prieuré-cure Saint-Laurent de la Couture	Vers 1137	<i>Altare</i>	MERLET L., 1883, vol. I, p. 246	1369	LONGNON A., 1904, p. 326	Orléans Pithiviers -	Abbaye de la Sainte-Trinité de Tiron du Perche
MAREAU-AUX-BOIS	45	Prieuré-cure Saint-Georges	840-843	<i>Cella</i>	THILLIER J., JARRY E., 1906, p. 65	1131-1145	MERLET L., 1883, vol. I, p. 183	Orléans Pithiviers -	Abbaye Saint-Euverte d'Orléans

**PARTIE I – CADRES GÉOGRAPHIQUES ET HISTORIQUES**

COMMUNE	DÉPARTEMENT	STATUT VOCABLE	PREMIÈRE MENTION ÉGLISE			PREMIÈRE MENTION PAROISSE		DIOCÈSE ARCHIDIACONÉ DOYENNÉ	PATRONAGE
			DATE	DÉTAIL	SOURCE	DATE	SOURCE		
MARIGNY-LES-USAGES	45	Paroisse Saint-Saturnin	XVI <sup>e</sup> siècle	<i>Curatus</i>	LONGNON A., 1904, p. 340	XVI <sup>e</sup> siècle	<i>Idem</i>	Orléans Orléans -	Doyenné d'Orléans
MAROLLES-SUR-SEINE	77	Prieuré-cure Saint-Germain	XI <sup>e</sup> siècle	<i>Ecclesia</i>	LONGNON A., 1904, p. 2	1204	POUPARDIN R., 1909, vol. II, p. 123-124	Sens Sens Marolles	Abbaye de Saint-Germain-des-Prés
MARSAINVILLIERS	45	Paroisse Saint-Germain	1227	<i>Parrochia</i>	STEIN H., 1937, p. 114	1227	<i>Idem</i>	Sens Étampes Étampes	Archevêché de Sens
MÉE-SUR-SEINE (LE)	77								
MELLEROY	45	Paroisse Notre-Dame	vers 1350	<i>Curatus</i>	LONGNON A., 1904, p. 47	vers 1350	<i>Idem</i>	Sens Gâtinais Ferrières	Archevêché de Sens
MELUN	77	Abbaye Saint-Père/Pierre	991	<i>Ecclesia</i>	NEWMANN W. M., 1937, p. 210 GC XII, <i>instr.</i> , col.12	vers 1350	LONGNON A., 1904, p. 34	Sens Melun Melun	
MELUN	77	<b>Collégiale Notre-Dame</b>	<b>826</b>	<i>Ecclesia</i>	<b>GC XII, col. 18</b>	<b>vers 1350</b>	<b>LONGNON A., 1904, p. 35</b>	<b>Sens Melun Melun</b>	<b>Roi de France</b>
MELUN	77	Paroisse Saint-Ambroise	vers 1350	<i>Curatus</i>	LONGNON A., 1904, p. 31	vers 1350	<i>Idem</i>	Sens Melun Melun	Archevêché de Sens

**PARTIE I – CADRES GÉOGRAPHIQUES ET HISTORIQUES**

COMMUNE	DÉPARTEMENT	STATUT VOCABLE	PREMIÈRE MENTION ÉGLISE			PREMIÈRE MENTION PAROISSE		DIOCÈSE ARCHIDIACONÉ DOYENNÉ	PATRONAGE
			DATE	DÉTAIL	SOURCE	DATE	SOURCE		
MELUN	77	Paroisse Saint-Aspais	1080	<i>Ecclesia</i>	LEROY G., 1887, p. 100-101	vers 1350	LONGNON A., 1904, p. 31	Sens Melun Melun	Abbaye Saint-Père de Melun
MELUN	77	Paroisse Saint-Étienne	826	<i>Ecclesia</i>	GC XII, col. 18	vers 1350	LONGNON A., 1904, p. 31	Sens Melun Melun	Archevêché de Sens (991) puis Abbaye Saint-Père de Melun (au plus tard en 1350)
MELUN	77	<b>Prieuré Saint-Sauveur</b>	<b>1125</b>					<b>Sens Melun Melun</b>	
MELUN	77	Prieuré-cure Saint-Liesne	1080	<i>Ecclesia</i>	LEROY G., 1887, p. 100-101	vers 1350	LONGNON A., 1904, p. 31	Sens Melun Melun	Abbaye Saint-Père de Melun
MELUN	77	Paroisse Saint-Barthélémy	1080	<i>Ecclesia</i>	LEROY G., 1887, p. 100-101	vers 1350	LONGNON A., 1904, p. 31	Sens Melun Melun	Abbaye Saint-Père de Melun
MÉRINVILLE	45	Paroisse Saint-Aignan	vers 1350	<i>Curatus</i>	LONGNON A., 1904, p. 47	vers 1350	<i>Idem</i>	Sens Gâtinais Ferrières	Archevêché de Sens
MÉZIÈRES-EN-GÂTINAIS	45	<b>Paroisse Saint-Benoît et Saint-Blaise</b>	<b>1035</b>	<i>Altare</i>	<b>PROU M., VIDIER A., 1907, vol. I, p. 192-194</b>	<b>1108</b>	<b>PROU M., VIDIER A., 1907, vol. I, p. 260</b>	<b>Sens Gâtinais Gâtinais</b>	<b>Abbaye de Saint-Benoît-sur-Loire</b>

**PARTIE I – CADRES GÉOGRAPHIQUES ET HISTORIQUES**

COMMUNE	DÉPARTEMENT	STATUT VOCABLE	PREMIÈRE MENTION ÉGLISE			PREMIÈRE MENTION PAROISSE		DIOCÈSE ARCHIDIACONÉ DOYENNÉ	PATRONAGE
			DATE	DÉTAIL	SOURCE	DATE	SOURCE		
MIGNÈRES	45	Paroisse Saint-Martin	1152	<i>Ecclesia</i>	SOYER J., 1979, p. 445	1369	LONGNON A., 1904, p. 97	Sens Gâtinais Gâtinais	Archevêché de Sens
MIGNERETTE	45	Paroisse Sainte-Trinité et Saint-Mammès	1299	<i>Parrochia</i>	STEIN H., 1937, p. 106	1299	<i>Idem</i>	Sens Gâtinais Gâtinais	Archevêché de Sens
MISY-SUR-YONNE	77	Paroisse Saint-Martin	XI <sup>e</sup> siècle	<i>Ecclesia</i>	LONGNON A., 1904, p. 2	1369	LONGNON A., 1904, p.64	Sens Sens Marolles	Archevêché de Sens
MOISENAY	77	Paroisse Saint-Martin	vers 1350	<i>Curatus</i>	LONGNON A., 1904, p. 30	vers 1350	<i>Idem</i>	Sens Melun Melun	Archevêché de Sens
MONDREVILLE	77	Paroisse Saint-Étienne	vers 1350	<i>Ecclesia</i>	LONGNON A., 1904, p. 52	1369	LONGNON A., 1904, p. 97	Sens Gâtinais Gâtinais	Archevêché de Sens
MONS-EN-MONTOIS	77	Paroisse Saint-Martin						Sens Provins Provins	
MONTARGIS	45	Prieuré-cure Notre-Dame	1152	<i>Ecclesia</i>	WIEDERHOLD W., 1910, p. 57	vers 1350	LONGNON A., 1904, p. 48	Sens Gâtinais Ferrières	Abbaye Saint-Jean de Sens

**PARTIE I – CADRES GÉOGRAPHIQUES ET HISTORIQUES**

COMMUNE	DÉPARTEMENT	STATUT VOCABLE	PREMIÈRE MENTION ÉGLISE			PREMIÈRE MENTION PAROISSE		DIOCÈSE ARCHIDIACONÉ DOYENNÉ	PATRONAGE
			DATE	DÉTAIL	SOURCE	DATE	SOURCE		
MONTARGIS	45	Abbaye Saint-Dominique-lès-Montargis	vers 1350	<i>Priorissa et couventus</i>	LONGNON A., 1904, p. 48			Sens Gâtinais Ferrières	
MONTARLOT	77	Paroisse Saint-Mammès	vers 1350	<i>Curatus</i>	LONGNON A., 1904, p. 37	vers 1350	<i>Idem</i>	Sens Gâtinais Milly	Archevêché de Sens
MONTBARROIS	45	Prieuré-cure Saint-Martin	1035	<i>Altare</i>	PROU M., VIDIER A., 1907, vol. I, p. 192-194	1233	STEIN H., 1936, p. 123	Sens Gâtinais Gâtinais	Abbaye de Saint-Benoît-sur-Loire (1035) Abbaye Saint-Jean de Sens (1172)
MONTBOUY	45	Prieuré-cure Notre-Dame de l'Assomption et Saint-Blaise	1107	<i>Ecclesia</i>	LESPINASSE R. de, 1887, p. 362.	vers 1350	LONGNON A., 1904, p. 47, 49	Sens Gâtinais Ferrières	Prieuré de la Charité-sur-Loire (1107) Archevêché de Sens (vers 1350)
MONTCORBON	45	Paroisse Saint-Saturnin	vers 1350	<i>Curatus</i>	LONGNON A., 1904, p. 47	vers 1350	<i>Idem</i>	Sens Gâtinais Ferrières	Archevêché de Sens



**PARTIE I – CADRES GÉOGRAPHIQUES ET HISTORIQUES**

COMMUNE	DÉPARTEMENT	STATUT VOCABLE	PREMIÈRE MENTION ÉGLISE			PREMIÈRE MENTION PAROISSE		DIOCÈSE ARCHIDIACONÉ DOYENNÉ	PATRONAGE
			DATE	DÉTAIL	SOURCE	DATE	SOURCE		
MONTCRESSON	45	Paroisse Saint-Léger et Saint-Sébastien	1162	<i>Ecclesia</i>	BOUQUET M., 1869-1904, vol. XV, p. 774	vers 1350	LONGNON A., 1904, p. 47	Sens Gâtinais Ferrières	Archevêché de Sens
MONTEREAU	45	<b>Paroisse Saint-Pierre</b>	<b>1035</b>	<i>Altare</i>	<b>PROU M., VIDIER A., 1907, vol. I, p. 192-194</b>	<b>1369</b>	<b>LONGNON A., 1904, p. 97</b>	<b>Sens Gâtinais Gâtinais</b>	<b>Abbaye de Saint-Benoît-sur-Loire</b>
MONTEREAU-FAULT-YONNE	77	Collégiale Paroisse Notre-Dame	XI <sup>e</sup> siècle	<i>Ecclesia</i>	LONGNON A., 1904, p. 2	vers 1350	LONGNON A., 1904, p. 26	Sens Melun Montereau	Doyenné de Montereau et chapitre local.
MONTEREAU-FAULT-YONNE	77	<b>Prieuré-cure Saint-Martin-du-Tertre</b>	<b>XI<sup>e</sup> siècle</b>	<i>Ecclesia</i>	<b>LONGNON A., 1904, p. 1</b>	<b>vers 1350</b>	<b>LONGNON A., 1904, p. 27</b>	<b>Sens Melun Montereau</b>	<b>Abbaye Saint-Laumer de Blois</b>
MONTEREAU-FAULT-YONNE	77	Paroisse Saint-Nicolas	vers 1350	<i>Curatus</i>	LONGNON A. 1904 p.27	vers 1350	<i>Idem</i>	Sens Melun Montereau	Abbaye Saint-Laumer de Blois
MONTEREAU-FAULT-YONNE	77	Paroisse Saint-Jean	vers 1350	<i>Curatus</i>	LONGNON A. 1904 p.27	vers 1350	<i>Idem</i>	Sens Melun Montereau	Prieuré Saint-Martin-du-Tertre
MONTGER-MONT-EN-GÂTINAIS	77	Paroisse Saint-Loup	vers 1350	<i>Curatus</i>	LONGNON A., 1904, p. 31	vers 1350	<i>Idem</i>	Sens Melun Melun	Archevêché de Sens

**PARTIE I – CADRES GÉOGRAPHIQUES ET HISTORIQUES**

COMMUNE	DÉPARTEMENT	STATUT VOCABLE	PREMIÈRE MENTION ÉGLISE			PREMIÈRE MENTION PAROISSE		DIOCÈSE ARCHIDIACONÉ DOYENNÉ	PATRONAGE
			DATE	DÉTAIL	SOURCE	DATE	SOURCE		
MONTIGNY	45	Paroisse Saint-Aignan	XI <sup>e</sup> siècle	<i>Ecclesia</i>	LONGNON A., 1904, p. 323	1224	THILLIER J., JARRY E., 1906, p. 290	Orléans Pithiviers -	Archidiaconé de Pithiviers
MONTIGNY-LENCOU	77	Paroisse Sainte-Geneviève	vers 1350	<i>Curatus</i>	LONGNON A., 1904, p. 26	vers 1350	<i>Idem</i>	Sens Melun Montereau	Archevêché de Sens
MONTIGNY-SUR-LOING	77	Paroisse Saint-Pierre	vers 1350	<i>Curatus</i>	LONGNON A., 1904, p. 37	vers 1350	<i>Idem</i>	Sens Gâtinais Milly	Archevêché de Sens
MONTLIARD	45	Paroisse Notre-Dame	1178	<i>Decima</i>	STEIN H., 1937, p. 113	1178	<i>Idem</i>	Sens Gâtinais Gâtinais	Archevêché de Sens
MONTMACHOUX	77	Paroisse ? Saint-Martin	1176	<i>Ecclesia</i>	POUPARDIN R., 1909, vol. I, p. 239			Sens Sens Marolles	Abbaye de Saint-Germain-des-Prés
MONTMÉRY (commune de Villemer ?) ■	77	Église	vers 1173	<i>Ecclesia</i>	RICHEMOND E.-L., 1908, vol. I p. xxi			Sens Gâtinais Milly	
MONTVILLE (commune d'Engenville) ■ XIX <sup>e</sup> siècle	45	Paroisse Saint-Nicolas	vers 1350	<i>Curatus</i>	LONGNON A. 1904 p.42	vers 1350	<i>Idem</i>	Sens Étampes Étampes	Archevêché de Sens
MORET-SUR-LOING	77	Paroisse Notre-Dame	vers 1350	<i>Curatus</i>	LONGNON A., 1904, p. 37	vers 1350	<i>Idem</i>	Sens Gâtinais Milly	Abbaye de Verzy Prieuré de la Charité-sur-Loire

**PARTIE I – CADRES GÉOGRAPHIQUES ET HISTORIQUES**

COMMUNE	DÉPARTEMENT	STATUT VOCABLE	PREMIÈRE MENTION ÉGLISE			PREMIÈRE MENTION PAROISSE		DIOCÈSE ARCHIDIACONÉ DOYENNÉ	PATRONAGE
			DATE	DÉTAIL	SOURCE	DATE	SOURCE		
MORET-SUR-LOING	77	Prieuré Saint-Pierre de Pontloup	vers 1150	<i>Prior</i>	POUPARDIN R., 1909, vol. I, p. 312	vers 1350	LONGNON A., 1904, p. 37	Sens Gâtinais Milly	Abbaye de Verzy
MORMANT-SUR-VERNISSON	45	<b>Paroisse Saint-Denis</b>	<b>1147</b>	<i>Ecclesia</i>	<b>JAROSSAY E., 1901, p. 456</b>	<b>1251</b>	<b>SOYER J., 1979, p. 60</b>	<b>Sens Gâtinais Ferrières</b>	<b>Abbaye de Ferrières (1147) puis archevêché de Sens (vers 1350)</b>
MORVILLE-EN-BEAUCE	45	Paroisse Saint-Germain et Sainte-Barbe	vers 1350	<i>Curatus</i>	LONGNON A., 1904, p. 42	vers 1350	<i>Idem</i>	Sens Étampes Étampes	Archevêché de Sens
MOULINET-SUR-SOLIN (LE)	45	Paroisse Saint-Philippe et Saint-Loup	1159	<i>Parrochia</i>	PROU M., VIDIER A., 1907, vol. I, p. 393	1159	<i>Idem</i>	Sens Gâtinais Ferrières	Archevêché de Sens
MOULON	45	Paroisse Saint-Sulpice	941	<i>Ecclesia</i>	PROU M., VIDIER A., 1907, vol. I, p. 121	1369	LONGNON A., 1904, p. 97	Sens Gâtinais Gâtinais	Archevêché de Sens
NANCRAY-SUR-RIMARDE	45	Paroisse Saint-Denis	1252	<i>Decima</i>	STEIN H., 1937, p. 114	1252	<i>Idem</i>	Sens Gâtinais Gâtinais	Archevêché de Sens
NANGEVILLE	45	Paroisse Saint-Martin	1171-1175	<i>Ecclesia</i>	CHARTRAIRE E., 1904, p. 20	vers 1350	LONGNON A., 1904, p. 42	Sens Étampes Étampes	Chapitre de Sens

**PARTIE I – CADRES GÉOGRAPHIQUES ET HISTORIQUES**

COMMUNE	DÉPARTEMENT	STATUT VOCABLE	PREMIÈRE MENTION ÉGLISE			PREMIÈRE MENTION PAROISSE		DIOCÈSE ARCHIDIACONÉ DOYENNÉ	PATRONAGE
			DATE	DÉTAIL	SOURCE	DATE	SOURCE		
NANGIS	77	Paroisse Saint-Martin	vers 1350	<i>Curatus</i>	LONGNON A., 1904, p. 26	vers 1350	<i>Idem</i>	Sens Melun Montereau	Chapitre de Sens
NANTEAU-SUR-ESSONNE	77	Paroisse Saint-Martin	vers 1350	<i>Curatus</i>	LONGNON A., 1904, p. 37	vers 1350	<i>Idem</i>	Sens Gâtinais Milly	Archevêché de Sens
NANTEAU-SUR-LUNAIN	77	Paroisse Notre-Dame	vers 1350	<i>Curatus</i>	LONGNON A., 1904, p. 37	vers 1350	<i>Idem</i>	Sens Gâtinais Milly	Archevêché de Sens
NANTEAU-SUR-LUNAIN	77	Prieuré Saint-Liesne	vers 1350	<i>Prior</i>	LONGNON A., 1904, p. 39			Sens Gâtinais Milly	Abbaye de Rozoy
NARGIS	45	Paroisse Saint-Germain	1156	<i>Ecclesia</i>	JAROSSAY E., 1900, p. 459	1369	LONGNON A., 1904, p. 97	Sens Gâtinais Gâtinais	Archevêché de Sens
NEMOURS	77	?	840-843	<i>Monasterium</i>	THILLIER J., JARRY E., 1906, p. 65			Sens Gâtinais Milly	Chapitre Sainte-Croix d'Orléans
		Prieuré-cure Saint-Jean-Baptiste	vers 1350	<i>Curatus</i>	LONGNON A., 1904, p. 39	vers 1350	<i>Idem</i>	Sens Gâtinais Milly	Archevêché de Sens
NÉRONVILLE	77	Prieuré-cure Saint-Pierre	876	<i>Ecclesia</i>	PROU M., VIDIER A., 1907, vol. I, p. 63			Sens Gâtinais Gâtinais	Abbaye de la Sauve-Majeure

**PARTIE I – CADRES GÉOGRAPHIQUES ET HISTORIQUES**

COMMUNE	DÉPARTEMENT	STATUT VOCABLE	PREMIÈRE MENTION ÉGLISE			PREMIÈRE MENTION PAROISSE		DIOCÈSE ARCHIDIACONÉ DOYENNÉ	PATRONAGE
			DATE	DÉTAIL	SOURCE	DATE	SOURCE		
NESPLOY	45	Paroisse Saint-Martin	1230	<i>Decima</i>	STEIN H., 1937, p. 114	1230	<i>Idem</i>	Sens Gâtinais Gâtinais	Archevêché de Sens
NEUVILLE-AUX-BOIS	45	Paroisse Saint-Symphorien	XI <sup>e</sup> siècle	<i>Ecclesia</i>	LONGNON A., 1904, p. 323	1369	LONGNON A., 1904, p. 325	Orléans Pithiviers -	Prieuré de Saint-Martin-des-Champs
NEUVILLE-SUR-ESSONNE	45	Paroisse Saint-Amand	vers 1350	<i>Ecclesia</i>	LONGNON A., 1904, p. 52	1369	LONGNON A., 1904, p. 97	Sens Gâtinais Gâtinais	Archevêché de Sens
NIBELLE	45	Prieuré-cure Saint-Sauveur	1152	<i>Ecclesia</i>	GC XII, <i>instr.</i> , col 40	1369	LONGNON A., 1904, p. 97	Sens Gâtinais Gâtinais	Abbaye Saint-Jean de Sens
NOGENT-SUR-VERNISSON	45	Prieuré-cure Saint-Martin	1152	<i>Ecclesia</i>	GC XII, <i>instr.</i> , col 40	vers 1350	LONGNON A., 1904, p. 48	Sens Gâtinais Ferrières	Abbaye Saint-Jean de Sens
NOISY-LE-SEC (Commune de Noisy-Rudignon)	77	Église Sainte-Barbe						Sens Sens Marolles	
NOISY-SUR-ÉCOLE	77	Paroisse Notre-Dame et Saint-Georges	1222	<i>Parrochia</i>	STEIN H., 1954, p. 418	1222	<i>Idem</i>	Sens Gâtinais Milly	Archevêché de Sens
NOISY-SUR-ÉCOLE	77	Prieuré La Madeleine	vers 1350	<i>Prior</i>	LONGNON A., 1904, p. 39			Sens Gâtinais Milly	Abbaye de Sainte-Colombe de Sens

**PARTIE I – CADRES GÉOGRAPHIQUES ET HISTORIQUES**

COMMUNE	DÉPARTEMENT	STATUT VOCABLE	PREMIÈRE MENTION ÉGLISE			PREMIÈRE MENTION PAROISSE		DIOCÈSE ARCHIDIACONÉ DOYENNÉ	PATRONAGE
			DATE	DÉTAIL	SOURCE	DATE	SOURCE		
NONVILLE	77	Abbaye La Nozaie	avant 1151	<i>Abbastus</i>	GC XII, <i>instr.</i> col. 37	vers 1350	LONGNON A., 1904, p. 38	Sens Gâtinais Milly	Abbaye Saint-Séverin de Château-Landon
NONVILLE	77	Paroisse Saint-Michel	1246	<i>Parrochia</i>	STEIN H., 1954, p. 419	1246	<i>Idem</i>	Sens Gâtinais Milly	Archevêché de Sens
<b>NOYERS</b>	<b>45</b>	<b>Paroisse Saint-Pierre</b>	<b>1240</b>	<i>Decima</i>	<b>STEIN H., 1937, p. 101</b>	<b>1240</b>	<i>Idem</i>	<b>Sens Gâtinais Gâtinais</b>	<b>Archevêché de Sens</b>
OBSONVILLE	77	Paroisse Saint-Germain	vers 1350	<i>Curatus</i>	LONGNON A., 1904, p. 35	vers 1350	<i>Idem</i>	Sens Gâtinais Milly	Archevêché de Sens
OISON	45	Paroisse Saint-Aignan	1369	<i>Curatus</i>	LONGNON A., 1904, p. 328	1369	<i>Idem</i>	Orléans Beauce -	Maison Dieu d'Orléans
<b>ONDREVILLE-SUR-ESSONNE</b>	<b>45</b>	<b>Paroisse Saint-Léger</b>	<b>1022</b>	<i>Ecclesia</i>	<b>STEIN H., 1895b, p. 108</b>	<b>1369</b>	<b>LONGNON A., 1904, p. 97</b>	<b>Sens Gâtinais Gâtinais</b>	<b>Archevêché de Sens</b>
ORVEAU	45	Paroisse Saint-Denis	1211	<i>Decima</i>	STEIN H., 1937, p. 113	1211	<i>Idem</i>	Sens Étampes Étampes	Archevêché de Sens
ORVILLE	45	Paroisse Saint-Séverin	vers 1350	<i>Curatus</i>	LONGNON A., 1904, p. 35	vers 1350	<i>Idem</i>	Sens Gâtinais Milly	Archevêché de Sens

**PARTIE I – CADRES GÉOGRAPHIQUES ET HISTORIQUES**

COMMUNE	DÉPARTEMENT	STATUT VOCABLE	PREMIÈRE MENTION ÉGLISE			PREMIÈRE MENTION PAROISSE		DIOCÈSE ARCHIDIACONÉ DOYENNÉ	PATRONAGE
			DATE	DÉTAIL	SOURCE	DATE	SOURCE		
OUSSOY-EN-GÂTINAIS	45	Paroisse Saint-Pierre	1035	<i>Altare</i>	PROU M., VIDIER A., 1907, vol. I p. 192-194	1369	LONGNON A., 1904, p. 97	Sens Gâtinais Gâtinais	Abbaye Saint-Benoît-sur-Loire
OUTARVILLE	45	Paroisse Saint-Aignan	1369	<i>Curatus</i>	LONGNON A., 1904, p. 327	1369	<i>Idem</i>	Orléans Beauce -	Archidiaconé de Beauce
<b>OUZOUER-DES-CHAMPS</b>	<b>45</b>	<b>Paroisse Saint-Martin</b>	<b>vers 1350</b>	<i>Curatus</i>	<b>LONGNON A., 1904, p. 47</b>	<b>vers 1350</b>	<i>Idem</i>	<b>Sens Gâtinais Ferrières</b>	<b>Archevêché de Sens</b>
OUZOUER-SOUS-BELLEGARDE	45	Paroisse Saint-Denis	vers 1350	<i>Ecclesia</i>	LONGNON A., 1904, p. 53	1369	LONGNON A., 1904, p. 97	Sens Gâtinais Gâtinais	Archevêché de Sens
PALEY	77	Paroisse Saint-Georges	vers 1350	<i>Curatus</i>	LONGNON A., 1904, p. 37	vers 1350	<i>Idem</i>	Sens Gâtinais Milly	Archevêché de Sens Abbaye de Bonneval
PAMFOU	77								
PANNECIERES ■ Début XX <sup>e</sup> siècle	45	Paroisse Saint-Liphard	1175	<i>Ecclesia</i>	SOYER J., 1932, p. 17			Sens Étampes Étampes	Chapitre de Meung-sur-Loire
PANNES	45	<b>Paroisse Saint-Pierre-ès-Liens</b>	<b>1239</b>	<i>Parrochia</i>	<b>SOYER J., 1979, p. 584</b>	<b>1239</b>	<i>Idem</i>	<b>Sens Gâtinais Gâtinais</b>	<b>Archevêché de Sens</b>

**PARTIE I – CADRES GÉOGRAPHIQUES ET HISTORIQUES**

COMMUNE	DÉPARTEMENT	STATUT VOCABLE	PREMIÈRE MENTION ÉGLISE			PREMIÈRE MENTION PAROISSE		DIOCÈSE ARCHIDIACONÉ DOYENNÉ	PATRONAGE
			DATE	DÉTAIL	SOURCE	DATE	SOURCE		
PAUCOURT	45	Paroisse Saint-Martin	vers 1350	<i>Curatus</i>	LONGNON A., 1904, p. 47	vers 1350	<i>Idem</i>	Sens Gâtinais Ferrières	Archevêché de Sens
<b>PERS-EN-GÂTINAIS</b>	<b>45</b>	<b>Prieuré-cure Saint-Loup</b>	<b>1147</b>	<i>Ecclesia</i>	<b>JAROSSAY E., 1901, p. 456</b>	<b>vers 1350</b>	<b>LONGNON A., 1904, p. 47, 49</b>	<b>Sens Gâtinais Ferrières</b>	<b>Abbaye de Ferrières (1147, vers 1350) Archevêché de Sens (vers 1350)</b>
PERTHES	77	Paroisse Saint-Gervais-et-Saint-Protais	vers 1350	<i>Curatus</i>	LONGNON A., 1904, p. 31	vers 1350	<i>Idem</i>	Sens Melun Melun	Archevêché de Sens
<b>PITHIVIERS</b>	<b>45</b>	<b>Collégiale Saint-Georges</b>	<b>vers 940</b>	<i>Basilica</i>	<b>AS SIII p. 76-D</b>			<b>Orléans Pithiviers</b>	
PITHIVIERS	45	Paroisse Saint-Jean	1369	<i>Curatus</i>	LONGNON A., 1904, p. 326	1369	<i>Idem</i>	Orléans Pithiviers	Évêché d'Orléans
PITHIVIERS	45	Paroisse Saint-Salomon et Saint-Grégoire	XI <sup>e</sup> siècle	<i>Ecclesia</i>	LONGNON A., 1904, p. 323	1235	STEIN H., 1937, p. 114	Orléans Pithiviers	Chapitre de Saint-Georges de Pithiviers
<b>PITHIVIERS</b>	<b>45</b>	<b>Prieuré-cure Saint-Pierre</b>	<b>1080</b>	<i>Ecclesia</i>	<b>PROU M., 1908, p. 254-257</b>	<b>1369</b>	<b>LONGNON A., 1904, p. 324</b>	<b>Orléans Pithiviers</b>	<b>Abbaye de Cluny</b>



**PARTIE I – CADRES GÉOGRAPHIQUES ET HISTORIQUES**

COMMUNE	DÉPARTEMENT	STATUT VOCABLE	PREMIÈRE MENTION ÉGLISE			PREMIÈRE MENTION PAROISSE		DIOCÈSE ARCHIDIACONÉ DOYENNÉ	PATRONAGE
			DATE	DÉTAIL	SOURCE	DATE	SOURCE		
<b>PITHIVIERS-LE-VIEIL</b>	45	<b>Paroisse Saint-Gervais et Saint-Protais</b>	1369	<i>Curatus</i>	LONGNON A., 1904, p. 325	1369	LONGNON A., 1904, p. 325	Orléans Pithiviers -	Évêché d'Orléans
POLIGNY	77	Paroisse Saint-Germain	vers 1350	<i>Curatus</i>	LONGNON A., 1904, p. 37	vers 1350	<i>Idem</i>	Sens Gâtinais Milly	Archevêché de Sens
POUILLY-LARONCE	77	Paroisse Saint-Thibault	vers 1350	<i>Curatus</i>	LONGNON A., 1904, p. 31	vers 1350	<i>Idem</i>	Sens Melun Melun	Archevêché de Sens
PRÉAUX	77	Paroisse Notre-Dame	vers 1350	<i>Curatus</i>	LONGNON A., 1904, p. 37	vers 1350	<i>Idem</i>	Sens Gâtinais Milly	Archevêché de Sens
PRÉFONTAINES	45	Paroisse Saint-Jean-Baptiste et Saint-Denis	1147	<i>Ecclesia</i>	JAROSSAY E., 1901, p. 456	1369	LONGNON A., 1904, p. 97	Sens Gâtinais Gâtinais	Archevêché de Sens
PRESNOY	45	Paroisse Saint-Pierre-Saint-Paul	971	<i>Ecclesia</i>	PROU M., VIDIER A., 1907, vol. I, n°47	1369	LONGNON A., 1904, p. 97	Sens Gâtinais Gâtinais	Archevêché de Sens
<b>PRESSIGNY-LES-PINS</b>	45	<b>Paroisse Saint-Pierre et Saint-Marc</b>	840-843	<i>Cella</i>	<b>THILLIER J., JARRY E., 1906, p. 65</b>	1348	<b>SOYER J., 1979, p. 100</b>	Sens Gâtinais Ferrières	Archevêché de Sens

**PARTIE I – CADRES GÉOGRAPHIQUES ET HISTORIQUES**

COMMUNE	DÉPARTEMENT	STATUT VOCABLE	PREMIÈRE MENTION ÉGLISE			PREMIÈRE MENTION PAROISSE		DIOCÈSE ARCHIDIACONÉ DOYENNÉ	PATRONAGE
			DATE	DÉTAIL	SOURCE	DATE	SOURCE		
PRINGY	77	Paroisse Saint-Pierre	1119	<i>Ecclesia</i>	DEPOIN J., 1912-1921, vol. I, p. 248	vers 1350	LONGNON A., 1904, p. 31	Sens Melun Melun	Archevêché de Sens
PRINGY	77	Prieuré-cure Notre-Dame	vers 1350	<i>Prioratus</i>	LONGNON A., 1904, p. 32	vers 1350	<i>Idem</i>	Sens Melun Melun	Abbaye de Cluny
PUISEAUX	45	Prieuré-cure Notre-Dame	1181	<i>Ecclesia</i>	DELABORDE H.-F., 1916, vol. I, p. 44	1369	LONGNON A., 1904, p. 98	Sens Gâtinais Gâtinais	Abbaye Saint-Victor de Paris
<b>QUIERS-SUR-BÉZONDE</b>	<b>45</b>	<b>Paroisse Saint-Pierre-ès-Liens</b>	<b>1132</b>	<b><i>Ecclesia</i></b>	<b>QUANTIN M., 1854, vol. I, p. 290-291</b>			<b>Sens Gâtinais Gâtinais</b>	<b>Abbaye Saint-Jean de Sens</b>
RAMOULU	45	Paroisse Saint-Pierre	vers 1350	<i>Curatus</i>	LONGNON A., 1904, p. 43	vers 1350	<i>Idem</i>	Sens Étampes Étampes	Prieuré Saint-Jean de Jérusalem
RAMPILLON	77	Prieuré-cure Saint-Éliphe	vers 1350	<i>Curatus</i>	LONGNON A., 1904, p. 27	vers 1350	<i>Idem</i>	Sens Melun Montereau	
RÉBRÉCHIEN	45	Paroisse Notre-Dame	1151	<i>Ecclesia</i>	THILLIER J., JARRY E., 1907, p. 48	1369	LONGNON A., 1904, p. 326	Orléans Pithiviers -	Chapitre d'Orléans
RECLOSES	77	<b>Paroisse Saint-Martin</b>	<b>vers 1350</b>	<b><i>Curatus</i></b>	<b>LONGNON A., 1904, p. 38</b>	<b>vers 1350</b>	<b><i>Idem</i></b>	<b>Sens Gâtinais Milly</b>	<b>Archevêché de Sens</b>

**PARTIE I – CADRES GÉOGRAPHIQUES ET HISTORIQUES**

COMMUNE	DÉPARTEMENT	STATUT VOCABLE	PREMIÈRE MENTION ÉGLISE			PREMIÈRE MENTION PAROISSE		DIOCÈSE ARCHIDIACONÉ DOYENNÉ	PATRONAGE
			DATE	DÉTAIL	SOURCE	DATE	SOURCE		
REMAUVILLE	77	Paroisse Saint-Médard et Saint-Laurent	vers 1350	<i>Curatus</i>	LONGNON A., 1904, p. 36	vers 1350	<i>Idem</i>	Sens Gâtinais Milly	Archevêché de Sens
ROCHETTE (LA)	77	Paroisse Notre-Dame	vers 1350	<i>Curatus</i>	LONGNON A., 1904, p. 31	vers 1350	<i>Idem</i>	Sens Melun Melun	Archevêché de Sens
ROUVILLE (Commune de Malesherbes)	45	Paroisse ?	vers 1350	<i>Curatus</i>	LONGNON A., 1904, p. 42	vers 1350	<i>Idem</i>	Sens Gâtinais Milly	Archevêché de Sens
<b>ROZOY-LE-VIEIL</b>	<b>45</b>	<b>Paroisse Notre-Dame et Saint-Blaise</b>	<b>1184</b>	<i>Ecclesia</i>	<b>GC XII, instr., col. 59</b>	<b>vers 1350</b>	<b>LONGNON A., 1904, p. 48</b>	<b>Sens Gâtinais Ferrières</b>	<b>Archevêché de Sens</b>
<b>RUAN</b>	<b>45</b>	<b>Paroisse Saint-Félix</b>	<b>996-1031</b>	<i>Ecclesia</i>	<b>BAUTIER R.-H., LABORY G., 1965, p. 112</b>	<b>1233-1234</b>	<b>DOINEL J., 1887, p. 153-154</b>	<b>Orléans Beauce</b> -	<b>Saint-Aignan d'Orléans</b>
RUMONT	77	Paroisse Saint-Denis	1279	<i>Parrochia</i>	STEIN H., 1954, p. 490	1279	<i>Idem</i>	Sens Gâtinais Milly	Archevêché de Sens
SAINT-ANGE-LE-VIEIL	77	Paroisse Saint-Michel	vers 1350	<i>Curatus</i>	LONGNON A., 1904, p. 38	vers 1350	<i>Idem</i>	Sens Gâtinais Milly	Archevêché de Sens

**PARTIE I – CADRES GÉOGRAPHIQUES ET HISTORIQUES**

COMMUNE	DÉPARTEMENT	STATUT VOCABLE	PREMIÈRE MENTION ÉGLISE			PREMIÈRE MENTION PAROISSE		DIOCÈSE ARCHIDIACONÉ DOYENNÉ	PATRONAGE
			DATE	DÉTAIL	SOURCE	DATE	SOURCE		
<b>SAINTE-GENEVIEVE-DES-BOIS</b>	45	<b>Prieuré-cure Sainte-Genève</b>	1152	<i>Ecclesia</i>	<b>GC XII, instr., col. 40</b>	vers 1350	<b>LONGNON A., 1904, p. 49</b>	<b>Sens Gâtinais Ferrières</b>	<b>Abbaye Saint-Jean de Sens</b>
SAINT-FIRMIN-DES-BOIS	45	Paroisse Saint-Firmin	vers 1350	<i>Curatus</i>	LONGNON A., 1904, p. 48	vers 1350	<i>Idem</i>	Sens Gâtinais Ferrières	Archevêché de Sens
SAINT-GERMAIN-DES-PRÉS	45	Paroisse Saint-Germain	vers 1350	<i>Curatus</i>	LONGNON A., 1904, p. 48	vers 1350	<i>Idem</i>	Sens Gâtinais Ferrières	Archevêché de Sens
<b>SAINT-GERMAIN-LAVAL</b>	77	<b>Prieuré-cure Saint-Germain</b>	1126	<i>Altare</i>	<b>POUPARDIN R., 1909, vol. I, p. 128-129</b>	1176	<b>POUPARDIN R., 1930, vol. II, p. 220-221</b>	<b>Sens Melun Montereau</b>	<b>Abbaye de Saint-Germain-des-Prés</b>
SAINT-GERMAIN-SUR-ECOLE	77	Paroisse Saint-Germain	vers 1350	<i>Curatus</i>	LONGNON A., 1904, p. 31	vers 1350	<i>Idem</i>	Sens Melun Melun	Archevêché de Sens
SAINT-HILAIRE-LES-ANDRESIS	45	Paroisse Saint-Hilaire	1145	<i>Altare</i>	WIEDERHOLD W., 1910, p. 17	vers 1350	LONGNON A., 1904, p. 48	Sens Gâtinais Ferrières	Abbaye Saint-Pierre-le-Vif de Sens
<b>SAINT-HILAIRE-SUR-PUISEAUX</b>	45	<b>Paroisse Saint-Hilaire</b>	1162	<i>Ecclesia</i>	<b>BOUQUET M., 1869-1904, vol. XV, p. 774</b>	vers 1350	<b>LONGNON A., 1904, p. 48</b>	<b>Sens Gâtinais Ferrières</b>	<b>Archevêché de Sens</b>
SAINT-LOUP-DE-GONNOIS	45	Paroisse Saint-Loup	vers 1350	<i>Curatus</i>	LONGNON A., 1904, p. 48	vers 1350	<i>Idem</i>	Sens Gâtinais Ferrières	Archevêché de Sens

**PARTIE I – CADRES GÉOGRAPHIQUES ET HISTORIQUES**

COMMUNE	DÉPARTEMENT	STATUT VOCABLE	PREMIÈRE MENTION ÉGLISE			PREMIÈRE MENTION PAROISSE		DIOCÈSE ARCHIDIACONÉ DOYENNÉ	PATRONAGE
			DATE	DÉTAIL	SOURCE	DATE	SOURCE		
SAINT-LOUP-DES-VIGNES	45	Paroisse Saint-Loup	vers 1350	<i>Ecclesia</i>	LONGNON A., 1904, p. 53	1369	LONGNON A., 1904, p. 97	Sens Gâtinais Gâtinais	Abbaye de Saint-Denis
SAINT-LYÉ-LA-FORET	45	Paroisse Saint-Lyé et Saint-Roch	1151	<i>Ecclesia</i>	THILLIER J., JARRY E., 1906, p. 47-49	1234	THILLIER J., JARRY E., 1906, p. 324	Orléans Beauce -	Abbaye de Saint-Benoît-sur-Loire
SAINT-MAMMÈS	77	Prieuré-cure Saint-Mammès	vers 1350	<i>Curatus</i>	LONGNON A., 1904, p. 36	vers 1350	<i>Idem</i>	Sens Gâtinais Milly	Prieuré de la Charité-sur-Loire
SAINT-MARTIN-EN-BIÈRE	77	Paroisse Saint-Martin	vers 1350	<i>Curatus</i>	LONGNON A., 1904, p. 31	vers 1350	<i>Idem</i>	Sens Melun Melun	Archevêché de Sens
SAINT-MAURICE-SUR-FESSARD	45	Paroisse Saint-Maurice et Sainte-Radegonde	vers 1350	<i>Ecclesia</i>	LONGNON A., 1904, p. 52	vers 1350	LONGNON A., 1904, p. 54	Sens Gâtinais Gâtinais	Archevêché de Sens
SAINT-MAURICE-SUR-AVEYRON	45	Paroisse Saint-Maurice	vers 1350	<i>Curatus</i>	LONGNON A., 1904, p. 48	vers 1350	<i>Idem</i>	Sens Gâtinais Ferrières	Archevêché de Sens
SAINT-MAURICE-SUR-AVEYRON	45	Abbaye Fontaine-Jean	1257	<i>Monachi</i>	SOYER J., 1979, p. 607			Sens Gâtinais Ferrières	Abbaye de Citeaux

**PARTIE I – CADRES GÉOGRAPHIQUES ET HISTORIQUES**

COMMUNE	DÉPARTEMENT	STATUT VOCABLE	PREMIÈRE MENTION ÉGLISE			PREMIÈRE MENTION PAROISSE		DIOCÈSE ARCHIDIACONÉ DOYENNÉ	PATRONAGE
			DATE	DÉTAIL	SOURCE	DATE	SOURCE		
SAINT-MAURICE-SUR-AVEYRON	45	Chapelle Beau-Plessis	vers 1350	<i>Cappella</i>	LONGNON A., 1904, p. 50			Sens Gâtinais Ferrières	Archevêché de Sens
SAINT-MICHEL	45	Paroisse Saint-Michel et Saint-Jean-Baptiste	vers 1350	<i>Ecclesia</i>	LONGNON A., 1904, p. 53	1369	LONGNON A., 1904, p. 97	Sens Gâtinais Gâtinais	Archevêché de Sens
SAINT-MICHEL-EN-BIERE	77	Église Saint-Michel	996-1031	<i>Ecclesia</i>	BAUTIER R.-H., LABORY G., 1965, p. 130-133			Sens Gâtinais Milly	
SAINT-PIERRE-LES-NEMOURS	77	Église Saint-Pierre						Sens Gâtinais Milly	
SAINT-SAUVEUR	45	Paroisse Saint-Sauveur	1181	<i>Parrochia</i>	STEIN H., 1937, p. 122	1181	<i>Idem</i>	Sens Gâtinais Gâtinais	Archevêché de Sens
SAINT-SAUVEUR-SUR-ECOLE	77	Paroisse Saint-Germain	vers 1350	<i>Curatus</i>	LONGNON A., 1904, p. 31	vers 1350	<i>Idem</i>	Sens Melun Melun	Archevêché de Sens
SAMOIS-SUR-SEINE	77	Prieuré-cure Saint-Hilaire et Saint-Loup	979-986	<i>Altare</i>	HALPHEN L., LOT F., 1908, p. 132	vers 1350	LONGNON A., 1904, p. 32	Sens Melun Melun	Abbaye du Jard

**PARTIE I – CADRES GÉOGRAPHIQUES ET HISTORIQUES**

COMMUNE	DÉPARTEMENT	STATUT VOCABLE	PREMIÈRE MENTION ÉGLISE			PREMIÈRE MENTION PAROISSE		DIOCÈSE ARCHIDIACONÉ DOYENNÉ	PATRONAGE
			DATE	DÉTAIL	SOURCE	DATE	SOURCE		
SAMOREAU	77	Paroisse Saint-Pierre	vers 1350	<i>Curatus</i>	LONGNON A., 1904, p. 26	vers 1350	<i>Idem</i>	Sens Melun Montereau	Archevêché de Sens
SANTEAU	45	Paroisse Saint-Germain	XI <sup>e</sup> siècle	<i>Ecclesia</i>	LONGNON A., 1904, p. 323	1369	LONGNON A., 1904, p. 325	Orléans Pithiviers -	Chapitre de Saint-Aignan d'Orléans
SCEAUX-DU-GÂTINAIS	45	Paroisse Saint-Saturnin et Saint-Maur	941	<i>Ecclesia</i>	PROU M., VIDIER A., 1907, vol. I, p. 120-121	1080-1082	STEIN H., 1895a, p. 303-305	Sens Gâtinais Gâtinais	Abbaye de Saint-Maur-des-Fossés
SÉBOUVILLE ■ 1830	45	Paroisse Saint-Sulpice	XI <sup>e</sup> siècle	<i>Ecclesia</i>	LONGNON A., 1904, p. 323	1369	LONGNON A., 1904, p. 325	Orléans Pithiviers -	
SEICHEBRIÈRES	45	Paroisse Notre-Dame et Saint-Mammès	1221	<i>Decima</i>	JARRY E., 1864, p. 69	1221	<i>Idem</i>	Orléans Pithiviers -	Archidiaconé de Pithiviers
SELLE-EN-HERMOY (LA)	45	Paroisse Saint-Pierre-ès-Liens	vers 1350	<i>Curatus</i>	LONGNON A., 1904, p. 47	vers 1350	<i>Idem</i>	Sens Gâtinais Ferrières	Archevêché de Sens
SELLE-SUR-LE-BIED (LA)	45	Paroisse Saint-Sauveur	1156	<i>Ecclesia</i>	SOYER J., 1979, p. 130	vers 1350	LONGNON A., 1904, p. 47	Sens Gâtinais Ferrières	Archevêché de Sens

**PARTIE I – CADRES GÉOGRAPHIQUES ET HISTORIQUES**

COMMUNE	DÉPARTEMENT	STATUT VOCABLE	PREMIÈRE MENTION ÉGLISE			PREMIÈRE MENTION PAROISSE		DIOCÈSE ARCHIDIACONÉ DOYENNÉ	PATRONAGE
			DATE	DÉTAIL	SOURCE	DATE	SOURCE		
SERMAISES	45	Prieuré-cure Saint-Pierre et Saint-Loup	988	<i>Ecclesia</i>	SOYER J., 1928, p. 474	vers 1350	LONGNON A., 1904, p. 43	Sens Étampes Étampes	Abbaye Sainte-Colombe de Sens
SIVRY	77	Paroisse Saint-Germain	vers 1350	<i>Curatus</i>	LONGNON A., 1904, p. 31	vers 1350	<i>Idem</i>	Sens Melun Melun	Archevêché de Sens
SOLTERRE	45	Paroisse Saint-Pierre	1162	<i>Ecclesia</i>	BOUQUET M., 1869-1904, vol. XV, p. 774	vers 1350	LONGNON A., 1904, p. 48	Sens Gâtinais Ferrières	Archevêché de Sens
SOUPPES-SUR-LOING	77	Abbaye Cercanceaux	1181	<i>Abbatia</i>	STEIN H., 1954, p. 81			Sens Gâtinais Milly	Abbaye de Cîteaux
SOUPPES-SUR-LOING	77	Paroisse Saint-Clair et Saint-Léger	1259	<i>Parrochia</i>	STEIN H., 1954, p. 522	1259	<i>Idem</i>	Sens Gâtinais Milly	Archevêché de Sens Abbaye de Bonneval
SULLY-LA-CHAPELLE	45	Paroisse Saint-Sulpice	XI <sup>e</sup> siècle	<i>Ecclesia</i>	LONGNON A., 1904, p. 323	1219	JARRY L., 1864, p. 166	Orléans Pithiviers -	Archidiaconé de Pithiviers
SURY-AUX-BOIS	45	Paroisse Saint-Georges	XI <sup>e</sup> siècle	<i>Ecclesia</i>	LONGNON A., 1904, p. 323	1369	LONGNON A., 1904, p. 325	Orléans Pithiviers -	Archidiaconé de Pithiviers
TEILLAY-SAINT-BENOIT	45	Paroisse Saint-Benoît	XI <sup>e</sup> siècle	<i>Ecclesia</i>	LONGNON A., 1904, p. 323	1251	JARRY E., 1919, p. 236	Orléans Pithiviers -	Abbaye de Saint-Benoît-sur-Loire



**PARTIE I – CADRES GÉOGRAPHIQUES ET HISTORIQUES**

COMMUNE	DÉPARTEMENT	STATUT VOCABLE	PREMIÈRE MENTION ÉGLISE			PREMIÈRE MENTION PAROISSE		DIOCÈSE ARCHIDIACONÉ DOYENNÉ	PATRONAGE
			DATE	DÉTAIL	SOURCE	DATE	SOURCE		
THIGNONVILLE	45	Paroisse Saint-Pierre	vers 1350	<i>Curatus</i>	LONGNON A., 1904, p. 43	vers 1350	<i>Idem</i>	Sens Étampes Étampes	Archevêché de Sens
<b>THIMORY</b>	<b>45</b>	<b>Paroisse Saint-Germain</b>	<b>1229</b>	<b><i>Parrochia</i></b>	<b>STEIN H., 1937, p. 114-115</b>	<b>1229</b>	<b><i>Idem</i></b>	<b>Sens Gâtinais Gâtinais</b>	<b>Archevêché de Sens</b>
THOMERY	77	Paroisse Saint-Amand	vers 1350	<i>Curatus</i>	LONGNON A., 1904, p. 38	vers 1350	<i>Idem</i>	Sens Gâtinais Milly	Archevêché de Sens
THORAILLES	45	Paroisse Saint-Jean-Baptiste	vers 1350	<i>Curatus</i>	LONGNON A., 1904, p. 48	vers 1350	<i>Idem</i>	Sens Gâtinais Ferrières	Archevêché de Sens
THOURY (Commune de Thoury-Férottes)	77	Paroisse Saint-Pierre-Saint-Paul	XI <sup>e</sup> siècle	<i>Ecclesia</i>	LONGNON A., 1904, p. 2	XIII <sup>e</sup> siècle	STEIN H., 1954, p. 528	Sens Sens Marolles	Archevêché de Sens
TIVERNON	45	Paroisse Saint-Étienne	1054	<i>Ecclesia</i>	SOEHNEE F., 1907, p. 103	1369	LONGNON A., 1904, p. 327	Orléans Beauce -	Abbaye de Saint-Denis
TOUSSON	77	Paroisse Notre-Dame	vers 1350	<i>Curatus</i>	LONGNON A., 1904, p. 38	vers 1350	<i>Idem</i>	Sens Gâtinais Milly	Archevêché de Sens
TRAINOU	45	Paroisse ? Saint-Pierre	922-923	<i>Capella</i>	BAUTIER R.-H., 1978, p. 10-13	XVI <sup>e</sup> siècle	LONGNON A., 1904, p. 342	Orléans Pithiviers -	Chapitre d'Orléans

**PARTIE I – CADRES GÉOGRAPHIQUES ET HISTORIQUES**

COMMUNE	DÉPARTEMENT	STATUT VOCABLE	PREMIÈRE MENTION ÉGLISE			PREMIÈRE MENTION PAROISSE		DIOCÈSE ARCHIDIACONÉ DOYENNÉ	PATRONAGE
			DATE	DÉTAIL	SOURCE	DATE	SOURCE		
TREILLES-EN-GÂTINAIS	45	Paroisse Saint-Pierre-Saint-Fiacre	vers 1350	<i>Ecclesia</i>	LONGNON A., 1904, p. 53	1369	LONGNON A., 1904, p. 97	Sens Gâtinais Gâtinais	Archevêché de Sens
TREUZY-LEVELAY	77	Paroisse Saint-Martin	876	<i>Ecclesia</i>	PROU M., VIDIER A., 1907, vol. I, p. 63	vers 1350	LONGNON A., 1904, p. 38	Sens Gâtinais Milly	Archevêché de Sens
TRÉZAN (Commune de Malesherbes) ■ 1821	45	Paroisse Notre-Dame	vers 1350	<i>Curatus</i>	LONGNON A., 1904, p. 43	vers 1350	<i>Idem</i>	Sens Gâtinais Milly	Archevêché de Sens
TRIGUÈRES	45	Paroisse Saint-Martin et Saint-Louis	1258	<i>Parrochia</i>	SOYER H., 1954, p. 19	1258	<i>Idem</i>	Sens Gâtinais Ferrières	Archevêché de Sens
TRINAY	45	Paroisse Saint-Denis et Saint-Éloy	1233-1234	<i>Parrochia</i>	DOINEL J., 1887, p. 154.	1233-1234	<i>Idem</i>	Orléans Beauce -	Archidiaconé de Beauce
URY	77	Paroisse Saint-Martin	XII <sup>e</sup> siècle	<i>Parrochia</i>	GARNIER R., 1985, p. 35	XII <sup>e</sup> siècle	<i>Idem</i>	Sens Gâtinais Milly	Abbaye Saint-Victor de Paris
VALENCE-EN-BRIE	77	Paroisse Saint-Nicolas	vers 1350	<i>Curatus</i>	LONGNON A., 1904, p. 27	vers 1350	<i>Idem</i>	Sens Melun Montereau	Abbaye Saint-Laumer de Blois

**PARTIE I – CADRES GÉOGRAPHIQUES ET HISTORIQUES**

COMMUNE	DÉPARTEMENT	STATUT VOCABLE	PREMIÈRE MENTION ÉGLISE			PREMIÈRE MENTION PAROISSE		DIOCÈSE ARCHIDIACONÉ DOYENNÉ	PATRONAGE
			DATE	DÉTAIL	SOURCE	DATE	SOURCE		
VALJOUAN	77	Paroisse Saint-Jean	vers 1350	<i>Curatus</i>	LONGNON A., 1904, p. 27	vers 1350	<i>Idem</i>	Sens Melun Montereau	Archevêché de Sens
VANVILLÉ	77	Paroisse Saint-Léonard	vers 1350	<i>Curatus</i>	LONGNON A., 1904, p. 58	vers 1350	<i>Idem</i>	Sens Provins Provins	Archevêché de Sens
<b>VARENNES (Commune de Varennes-Changy)</b>	<b>45</b>	<b>Paroisse Notre-Dame</b>	<b>1178</b>	<b>Dîme</b>	<b>STEIN H., 1937, p. 113</b>	<b>1178</b>	<i>Idem</i>	<b>Sens Gâtinais Ferrières</b>	<b>Archevêché de Sens</b>
VARENNES-SUR-SEINE	77	Paroisse Saint-Lambert	vers 1350	<i>Curatus</i>	LONGNON A., 1904, p. 38	vers 1350	<i>Idem</i>	Sens Gâtinais Milly	Archevêché de Sens
VAUDOUE (LE)	77	Paroisse Saint-Loup	1222	<i>Parrochia</i>	STEIN H., 1954, p. 551	1222	<i>Idem</i>	Sens Gâtinais Milly	Archevêché de Sens
VAUX-LE-PÉNIL	77	Paroisse Saint-Pierre	vers 1350	<i>Curatus</i>	LONGNON A., 1904, p. 31	vers 1350	<i>Idem</i>	Sens Melun Melun	Archevêché de Sens
VAUX-SUR-LUNAIN	77	Paroisse Saint-Gengoul	vers 1350	<i>Curatus</i>	LONGNON A., 1904, p. 38	vers 1350	<i>Idem</i>	Sens Gâtinais Milly	Archevêché de Sens
VENEUX-LES-SABLONS	77	Saint-Jacques et Saint-Philippe							

**PARTIE I – CADRES GÉOGRAPHIQUES ET HISTORIQUES**

COMMUNE	DÉPARTEMENT	STATUT VOCABLE	PREMIÈRE MENTION ÉGLISE			PREMIÈRE MENTION PAROISSE		DIOCÈSE ARCHIDIACONÉ DOYENNÉ	PATRONAGE
			DATE	DÉTAIL	SOURCE	DATE	SOURCE		
VENNECY	45	Paroisse Saint-Symphorien	XVI <sup>e</sup> siècle	<i>Curatus</i>	LONGNON A., 1904, p. 340	XVI <sup>e</sup> siècle	<i>Idem</i>	Orléans Pithiviers -	Chapitre de Saint-Avit d'Orléans
VERNOU	77	Paroisse Saint-Fortunat	979-986	<i>Altare</i>	HALPHEN L., LOT F., 1908, p. 132	vers 1350	LONGNON A., 1904, p. 27	Sens Melun Montereau	Chapitre de Paris
VIEILLES-MAISONS-SUR-JOUDRY	45	Paroisse Saint-Pierre	1035	<i>Altare.</i>	PROU M., VIDIER A., 1907, vol. I, p. 192-194	1108	PROU M., VIDIER A., 1907, vol. I, p. 260	Sens Gâtinais Gâtinais	Abbaye de Saint-Benoît-sur-Loire Archevêché de Sens
VIEUX-MAROLLES PONTVILLE (Commune de Saint-Germain-Laval)	77	Église Saint-Pierre	1176	<i>Ecclesia</i>	POUPARDIN R., 1909, vol. I, p. 239			Sens Melun Montereau	Abbaye de Saint-Germain-des-Prés
VILLEBÉON	77	Prieuré-cure Saint-Avoye	vers 1350	<i>Curatus</i>	LONGNON A. 1904 p.38 Selon la CAG p.1124, prieuré fondé en 1171 : réf. Quesvers 1896.	vers 1350	LONGNON A., 1904, p. 38	Sens Gâtinais Milly	Abbaye du Jard
VILLECERF	77	Paroisse Saint-Martin	vers 1350	<i>Curatus</i>	LONGNON A., 1904, p. 38	vers 1350	<i>Idem</i>	Sens Gâtinais Milly	Archevêché de Sens

**PARTIE I – CADRES GÉOGRAPHIQUES ET HISTORIQUES**

COMMUNE	DÉPARTEMENT	STATUT VOCABLE	PREMIÈRE MENTION ÉGLISE			PREMIÈRE MENTION PAROISSE		DIOCÈSE ARCHIDIACONÉ DOYENNÉ	PATRONAGE
			DATE	DÉTAIL	SOURCE	DATE	SOURCE		
VILLECHASSON	77	Abbaye Rozoy-le-Jeune	vers 1350	Abbaye	LONGNON A., 1904, p. 50			Sens Gâtinais Ferrières	
VILLEMANDEUR	45	Paroisse Saint-Didier et Saint-Mammès	vers 1350	<i>Curatus</i>	LONGNON A., 1904, p. 48	vers 1350	<i>Idem</i>	Sens Gâtinais Ferrières	Archevêché de Sens
VILLEMARECHAL	77	Paroisse Saint-Pierre-ès-Liens	vers 1350	<i>Curatus</i>	LONGNON A., 1904, p. 38	vers 1350	<i>Idem</i>	Sens Gâtinais Milly	Archevêché de Sens
VILLEMER	77	<b>Paroisse Notre-Dame et Saint-André</b>	<b>vers 1350</b>	<i>Curatus</i>	<b>LONGNON A., 1904, p. 38</b>	<b>vers 1350</b>	<i>Idem</i>	<b>Sens Gâtinais Milly</b>	<b>Archevêché de Sens</b>
VILLEMOUTIERS	45	Prieuré-cure Saint-Nicolas et Saint-Loup	1152	<i>Ecclesia</i>	WIEDERHOLD W., 1910, p. 57	1369	LONGNON A., 1904, p. 97	Sens Gâtinais Gâtinais	Abbaye de Vézelay
VILLENEUVE-LA-CORNUE (Commune de Salins)	77	Paroisse Saint-Apollinaire	vers 1350	<i>Curatus</i>	LONGNON A., 1904, p. 27	vers 1350	<i>Idem</i>	Sens Melun Montereau	Archevêché de Sens
VILLENEUVE-LES-BORDES	77	Prieuré-cure Notre-Dame et Saint-Blaise	vers 1350	<i>Curatus</i>	LONGNON A., 1904, p. 27	vers 1350	<i>Idem</i>	Sens Melun Montereau	Abbaye Sainte-Colombe de Sens

**PARTIE I – CADRES GÉOGRAPHIQUES ET HISTORIQUES**

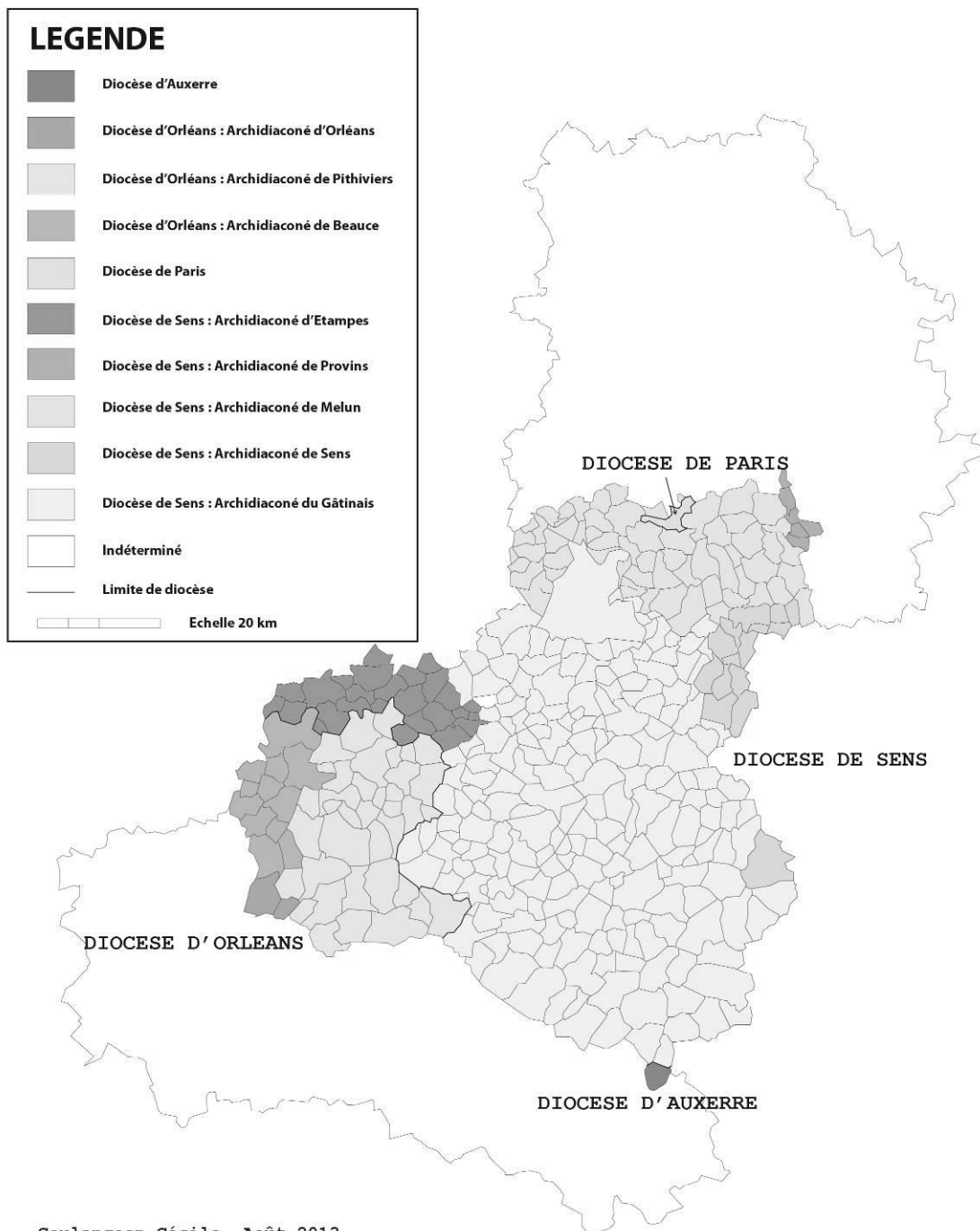
COMMUNE	DÉPARTEMENT	STATUT VOCABLE	PREMIÈRE MENTION ÉGLISE			PREMIÈRE MENTION PAROISSE		DIOCÈSE ARCHIDIACONÉ DOYENNÉ	PATRONAGE
			DATE	DÉTAIL	SOURCE	DATE	SOURCE		
VILLEREAU	45	Paroisse Notre-Dame	1209	<i>Decima</i>	STEIN H., 1937, p. 113	1209	<i>Idem</i>	Orléans Beauce -	Chapitre Sainte-Croix d'Orléans
VILLE-SAINT-JACQUES	77	Paroisse Saint-Jacques	1173	<i>Decima</i>	STEIN H., 1954, p. 572	1173	<i>Idem</i>	Sens Gâtinais Milly	Archevêché de Sens
VILLEVOQUES	45	Paroisse Saint-Germain	vers 1350	<i>Ecclesia</i>	LONGNON A., 1904, p. 53	1369	LONGNON A., 1904, p. 97	Sens Gâtinais Gâtinais	Archevêché de Sens
VILLIERS-EN-BIÈRE	77	Paroisse Saint-Martin	vers 1350	<i>Curatus</i>	LONGNON A., 1904, p. 31	vers 1350	<i>Idem</i>	Sens Melun Melun	Archevêché de Sens
VILLIERS-SOUS-GREZ	77	Prieuré-cure Saint-Étienne	1252	<i>Decima</i>	STEIN H., 1937, p. 117	1252	<i>Idem</i>	Sens Gâtinais Milly	Abbaye de Molesme
VIMORY	45	Paroisse Saint-Pierre-ès-Liens	1152	<i>Ecclesia</i>	WIEDERHOLD W., 1910, p. 57	1369	LONGNON A., 1904, p. 97	Sens Gâtinais Gâtinais	Archevêché de Sens
VITRY-AUX-LOGES	45	<b>Prieuré-cure Saint-Médard</b>	<b>996-1031</b>	<i>Monasterium</i>	<b>BAUTIER R.-H., LABORY G., 1965, p. 130-131</b>	<b>1369</b>	<b>LONGNON A., 1904, p. 324</b>	<b>Orléans Pithiviers -</b>	<b>Abbaye de Saint-Benoît-sur-Loire</b>
VOULX	77	Prieuré-cure Notre-Dame	XI <sup>e</sup> siècle	<i>Ecclesia</i>	LONGNON A., 1904, p. 2	1206	STEIN H., 1954, p. 579	Sens Sens Marolles	Abbaye Saint-Jean de Sens

**PARTIE I – CADRES GÉOGRAPHIQUES ET HISTORIQUES**

COMMUNE	DÉPARTEMENT	STATUT VOCABLE	PREMIÈRE MENTION ÉGLISE			PREMIÈRE MENTION PAROISSE		DIOCÈSE ARCHIDIACONÉ DOYENNÉ	PATRONAGE
			DATE	DÉTAIL	SOURCE	DATE	SOURCE		
VRIGNY	45	Paroisse Vrigny	XI <sup>e</sup> siècle	<i>Ecclesia</i>	LONGNON A., 1904, p. 323	1369	LONGNON A., 1904, p. 326	Orléans Pithiviers -	Chapitre d'Orléans
VULAINES-SUR-SEINE	77	Paroisse Saint-Eloy et Saint-Fiacre	vers 1350	<i>Curatus</i>	LONGNON A., 1904, p. 27	vers 1350	<i>Idem</i>	Sens Melun Montereau	Archevêché de Sens
YÈVRE-LA-VILLE	45	<b>Paroisse Sainte-Brigide</b>	<b>1146</b>	<i>Ecclesia</i>	<b>PROU M., VIDIER A., 1907, vol. I, p. 329-337</b>	<b>1369</b>	<b>LONGNON A., 1904, p. 325</b>	<b>Orléans Pithiviers</b> -	<b>Abbaye de Saint-Benoît-sur-Loire</b>
YÈVRE-LE-CHÂTEL	45	Abbaye puis Prieuré-cure Saint-Gault	1004-1030	<i>Abbatia</i>	BAUTIER R.-H., LABORY G., 1969, p. 80-81.	1369	LONGNON A., 1904, p. 325	Orléans Pithiviers -	Abbaye de Saint-Benoît-sur-Loire
YÈVRE-LE-CHÂTEL	45	Église Saint-Lubin						Orléans Pithiviers -	

**Fig. 71** : Les églises situées dans la zone d'étude.

**LES CIRCONSCRIPTIONS RELIGIEUSES MEDIEVALES**



Coulangeon Cécile. Août 2013.  
Source : LONGNON A., 1904.

Fait avec Philcarto - <http://perso.club-internet.fr/philgeo> - Fonds de carte réalisé par J. Robert, Université Paris Ouest

**Fig. 72** : Carte des anciennes circonscriptions religieuses dans notre zone d'étude.  
**Voir planche couleur : volume VI.**



**LES PAROISSES ATTESTÉES AVANT 1100**

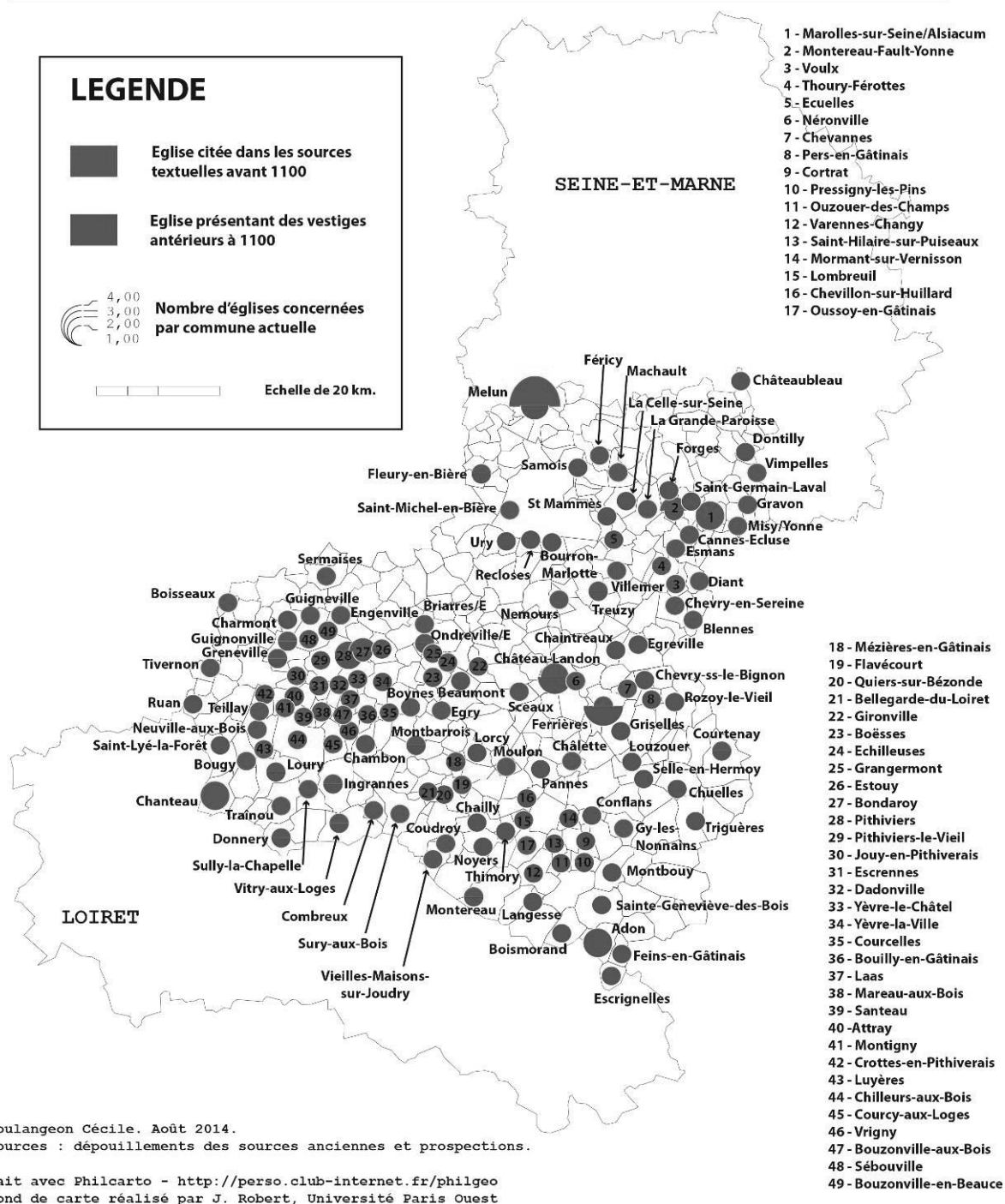


Coulangeon Cécile. Août 2013.  
Sources : dépouillement des sources anciennes.

Fait avec Philcarto - <http://perso.club-internet.fr/philgeo> - Fond de carte réalisé par J. Robert, Université Paris Ouest

**Fig. 73** : Carte des paroisses attestées avant 1100.

**EGLISES ANTERIEURES A 1100 DANS LE SUD-EST  
DU DOMAINE ROYAL CAPETIEN**



**Fig. 74 : Carte des églises attestées avant 1100.  
Voir planche couleur : volume VI.**





## **PARTIE II**

# **LA MISE EN ŒUVRE DE L'ARCHITECTURE**



**LES MATÉRIAUX : LES CALCAIRES DE CHAMPIGNY**

Les tableaux suivants reprennent les natures supposées des pierres mises en œuvre dans les édifices du corpus. L'identification est fondée sur les descriptions des pierres locales données par les cartes régionales du BRGM et l'observation des matériaux, ainsi que les informations disponibles dans la bibliographie.

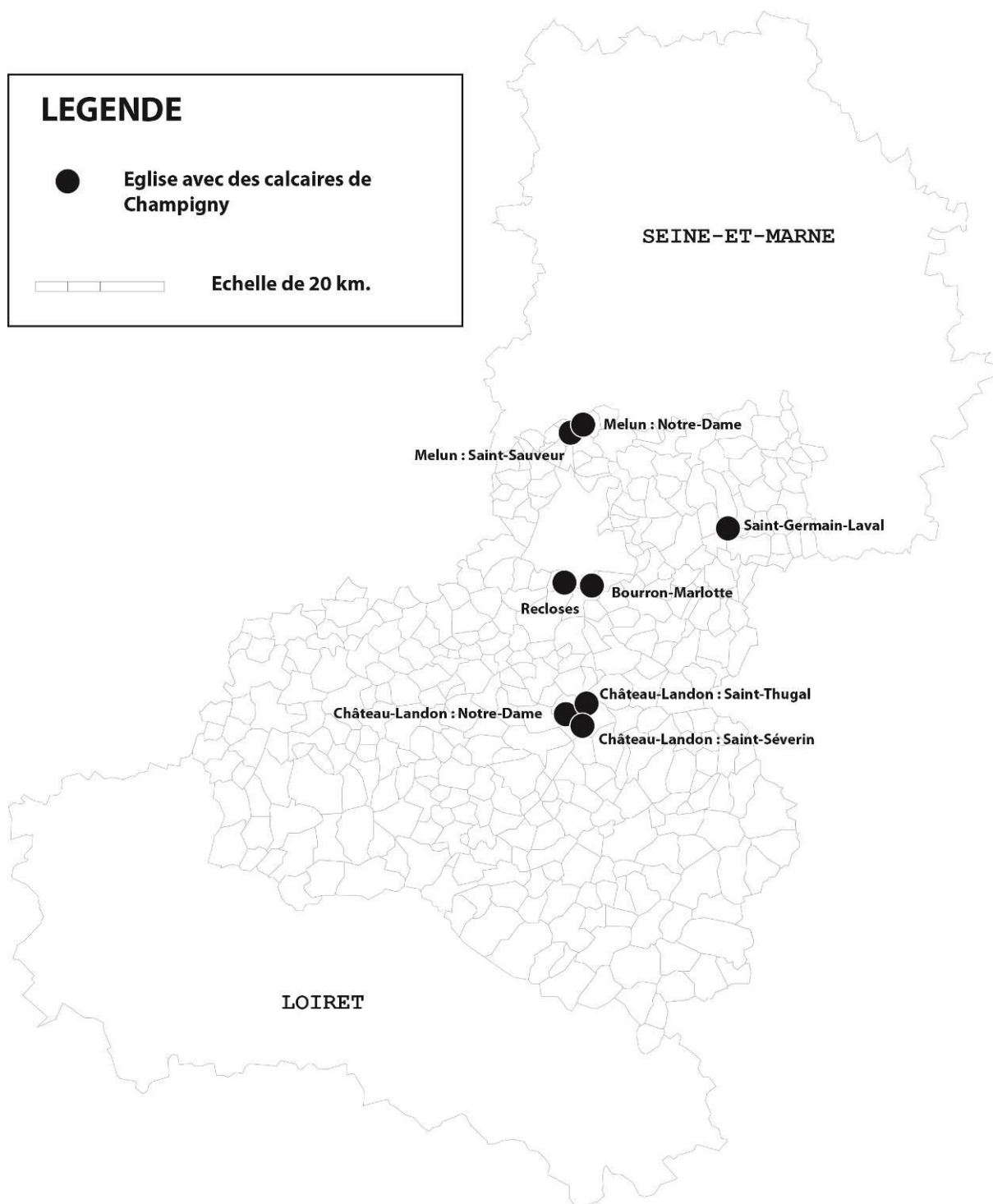
Ce premier aperçu est à confirmer à l'avenir avec des géologues.

La colonne Associations indique si d'autres natures de pierres ont été utilisées. Si elle reste vide, la pierre dont il est question a été utilisée exclusivement.

NOTICE	ÉDIFICE	STATUT	FORME	ASSOCIATIONS
9	BOURRON-MARLOTTE	Paroisse	Moellons Moyen Appareil	
16	CHÂTEAU-LANDON	Abbaye	Moellons	Très rares grès et meulières Remplois de sarcophages
17	CHÂTEAU-LANDON	Collégiale	Moellons Moyen Appareil	
18	CHÂTEAU-LANDON	Paroisse	Moellons Moyen Appareil	
52	MELUN	Collégiale	Moellons Moyen appareil	Tuf Grès de Fontainebleau
53	MELUN Etat 1 : X <sup>e</sup> siècle	Prieuré	Moellons	
	MELUN Etat 2 : XI <sup>e</sup> siècle		Moellons	Tuf Calcaire lutétien Calcaire de Tonnerre Grès de Fontainebleau
70	RECLOSES	Paroisse	Moellons	Meulières Grès de Fontainebleau
74	SAINT-GERMAIN-LAVAL	Prieuré-cure	Moellons	Calcaire de Brie Grès de Fontainebleau

**Fig. 75** : Les édifices du corpus construits avec des calcaires de Champigny.

**LES CALCAIRES DE CHAMPIGNY AU SEIN DU CORPUS**



Coulangeon Cécile. Août 2014.

Fait avec Philcarto - <http://perso.club-internet.fr/philgeo>  
Fond de carte réalisé par J. Robert, Université Paris Ouest

**Fig. 76** : Carte de localisation des édifices du corpus construits avec des calcaires de Champigny.



<b>LES MATÉRIAUX : LES CALCAIRES DE BRIE</b>
--

NOTICE	ÉDIFICE	STATUT	FORME	ASSOCIATIONS
10	LA CELLE-SUR-SEINE	Paroisse	Moellons Moyen appareil	
29	ÉGREVILLE	Paroisse	Moellons	Meulières
58	MONTEREAU-FAULT-YONNE	Prieuré	Moellons	Meulières Grès de Fontainebleau Remplois de sarcophages
70	RECLOSES	Paroisse	Moellons	Meulières Grès de Fontainebleau
71	ROZOY-LE-VIEIL	Abbaye ?	Moellons	Meulières Remplois de sarcophages
74	SAINT-GERMAIN-LAVAL	Prieuré	Moyen Appareil	Calcaire de Champigny Grès de Fontainebleau
77	SAINT-MAMMÈS	Chapelle	Moellons Moyen Appareil	Meulières

**Fig. 77** : Les édifices du corpus construits avec des calcaires de Brie.

LES CALCAIRES DE BRIE AU SEIN DU CORPUS



Coulangeon Cécile. Août 2014.

Fait avec Philcarto - <http://perso.club-internet.fr/philgeo>  
Fond de carte réalisé par J. Robert, Université Paris Ouest

**Fig. 78** : Carte de localisation des édifices du corpus construits avec des calcaires de Brie.

<b>LES MATÉRIAUX : LES MEULIÈRES</b>
--------------------------------------

NOTICE	ÉDIFICE	STATUT	FORME	ASSOCIATIONS
29	ÉGREVILLE	Paroisse	Moellons	Calcaires de Brie
58	MONTEREAU- FAULT-YONNE	Prieuré	Moellons	Calcaires de Brie Grès de Fontainebleau Remplois de sarcophages
70	RECLOSES	Paroisse	Moellons	Calcaires de Brie Grès de Fontainebleau
71	ROZOY-LE-VIEIL	Abbaye ?	Moellons	Calcaires de Brie Remplois de sarcophages
77	SAINT-MAMMÈS	Chapelle	Moellons Moyen Appareil	Calcaires de Brie
85	VILLEMÉR	Paroisse	Moellons	Grès de Fontainebleau

**Fig. 79** : Les édifices du corpus construits avec des meulières.

**LES MEULIERES AU SEIN DU CORPUS**



Coulangeon Cécile. Août 2014.

Fait avec Philcarto - <http://perso.club-internet.fr/philgeo>  
Fond de carte réalisé par J. Robert, Université Paris Ouest

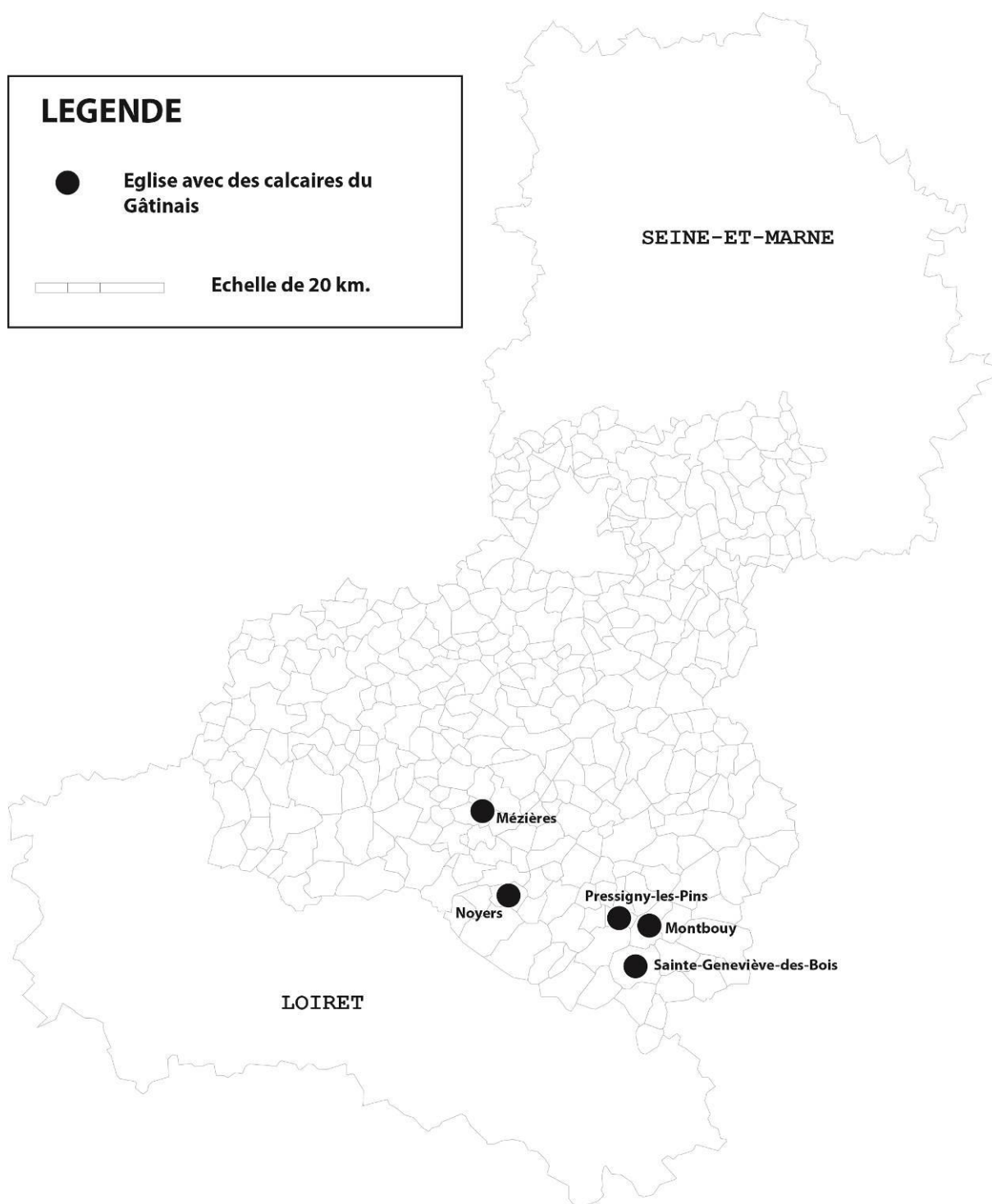
**Fig. 80** : Carte de localisation des édifices du corpus construits avec des meulières.

<b>LES MATÉRIAUX : LES CALCAIRES D'ÉTAMPES OU DU GÂTINAIS</b>
---

NOTICE	ÉDIFICE	STATUT	FORME	ASSOCIATIONS
54	MÉZIÈRES-EN-GÂTINAIS	Paroisse	Moyen Appareil	
56	MONTBOUY	Prieuré-cure	Moellons	Autre calcaire indéterminé pour le moyen appareil.
60	NOYERS	Paroisse	Moyen Appareil	Indéterminées (murs enduits)
68	PRESSIGNY-LES-PINS	Paroisse	Moellons	Meulières Remplois de sarcophages
73	SAINTE-GENEVIÈVE-DES-BOIS	Prieuré-cure	Moellons	Remplois de sarcophages

**Fig. 81** : Les édifices du corpus construits avec des calcaires d'Étampes ou du Gâtinais.

**LES CALCAIRES DU GÂTINAIS AU SEIN DU CORPUS**



Coulangeon Cécile. Août 2014.

Fait avec Philcarto - <http://perso.club-internet.fr/philgeo>  
Fond de carte réalisé par J. Robert, Université Paris Ouest

**Fig. 82** : Carte de localisation des édifices du corpus construits avec des calcaires d'Étampes ou du Gâtinais.

**LES MATÉRIAUX : LES CALCAIRES DE BEAUCE OU DE PITHIVIERS**

NOTICE	ÉDIFICE	STATUT	BANC	FORME	ASSOCIATIONS
5	BELLEGARDE	Prieuré-cure	Gris	Moellons Moyen Appareil	
6	BOËSSES	Paroisse	Gris	Moellons Moyen Appareil	
8	BONDARROY État 1 XI <sup>e</sup> siècle	Prieuré-cure	Gris	Moellons Moyen Appareil	
	BONDARROY État 2 XII <sup>e</sup> siècle		Gris	Moellons	
			Jaune	Moyen Appareil	
14	CHARMONT-EN- BEAUCE	Paroisse	Gris	Moellons Moyen Appareil	
25	CROTTES-EN- PITHIVERAIS	Paroisse	Gris	Moellons Moyen Appareil	
30	ESCRENNES	Paroisse	Gris	Moellons Moyen Appareil	
41	GRANGERMONT	Paroisse	Gris	Moellons Moyen Appareil	
43	GRENEVILLE-EN- BEAUCE	Paroisse	Gris	Moellons Moyen Appareil	
44	GUIGNONVILLE Etat 1 : fin X <sup>e</sup> – début XI <sup>e</sup> siècle	Paroisse	Gris	Moellons	Remplois de sarcophages
	GUIGNONVILLE Etat 2 : fin XI <sup>e</sup> – début XII <sup>e</sup> siècle		Gris	Moellons Moyen Appareil	
47	LOMBREUIL	Paroisse	Gris et jaune	Moellons	Remplois de sarcophages
51	MAREAU-AUX- BOIS	Prieuré-cure	Gris	Moellons Moyen Appareil	
55	MONTBARROIS	Prieuré-cure	Gris	Moellons	

## PARTIE II – LA MISE EN ŒUVRE DE L'ARCHITECTURE

NOTICE	ÉDIFICE	STATUT	BANC	FORME	ASSOCIATIONS
55	MONTBARROIS	Prieuré-cure	Jaune	Moellons Moyen Appareil	
65	PITHIVIERS Etat 1 : XI <sup>e</sup> siècle	Collégiale	Gris	Moellons Moyen appareil	
	PITHIVIERS Etat 2 : XIII <sup>e</sup> siècle		Gris et jaune	Moyen Appareil	
66	PITHIVIERS	Prieuré	Gris	Moellons Moyen Appareil	
67	PITHIVIERS-LE- VIEIL	Paroisse	Gris, jaune, ocre	Moellons Moyen Appareil	Remplois de sarcophages

**Fig. 83** : Les édifices du corpus construits avec des calcaires de Beauce ou de Pithiviers.



LES CALCAIRES DE BEAUCE AU SEIN DU CORPUS



Coulangeon Cécile. Août 2014.

Fait avec Philcarto - <http://perso.club-internet.fr/philgeo>  
Fond de carte réalisé par J. Robert, Université Paris Ouest

Fig. 84 : Carte de localisation des édifices du corpus construits avec des calcaires de Beauce ou de Pithiviers.

**LES MATÉRIAUX : LES TUF**

NOTICE	ÉDIFICE	STATUT	FORME	ASSOCIATIONS
52	MELUN	Collégiale	Moyen Appareil	Calcaire de Champigny Grès de Fontainebleau
53	MELUN	Prieuré	Moyen Appareil	Calcaire de Champigny Calcaire lutétien Calcaire de Tonnerre Grès de Fontainebleau

**Fig. 85** : Les édifices du corpus construits avec des tufs.

**LES TUFES AU SEIN DU CORPUS**



Coulangeon Cécile. Août 2014.

Fait avec Philcarto - <http://perso.club-internet.fr/philgeo>  
Fond de carte réalisé par J. Robert, Université Paris Ouest

**Fig. 86** : Carte de localisation des édifices du corpus construits avec des tufs.

<b>LES MATÉRIAUX : LES GRÈS DE FONTAINEBLEAU</b>
--

NOTICE	ÉDIFICE	STATUT	FORME	ASSOCIATIONS
16	CHÂTEAU-LANDON	Abbaye	Pierre taillée (fondations salle nord) Qqs moellons	Très rares meulières Calcaires de Champigny (moellons) Remplois de sarcophages
52	MELUN	Collégiale	Moellons	Calcaire de Champigny Tuf
53	MELUN	Prieuré	Moellons Moyen Appareil	Calcaire de Champigny Tuf Calcaire de Tonnerre et du Lutétien
70	RECLOSES	Paroisse	Moellons	Meulières Calcaire de Champigny
74	SAINT-GERMAIN-LAVAL	Prieuré-cure	Moellons et Moyen Appareil	Calcaire de Brie Calcaire de Champigny
85	VILLEMÉR	Paroisse	Moellons	Meulières

**Fig. 87** : Les édifices du corpus construits avec des grès de Fontainebleau.

**LES GRÈS DE FONTAINEBLEAU AU SEIN DU CORPUS**



Coulangeon Cécile. Août 2014.

Fait avec Philcarto - <http://perso.club-internet.fr/philgeo>  
Fond de carte réalisé par J. Robert, Université Paris Ouest

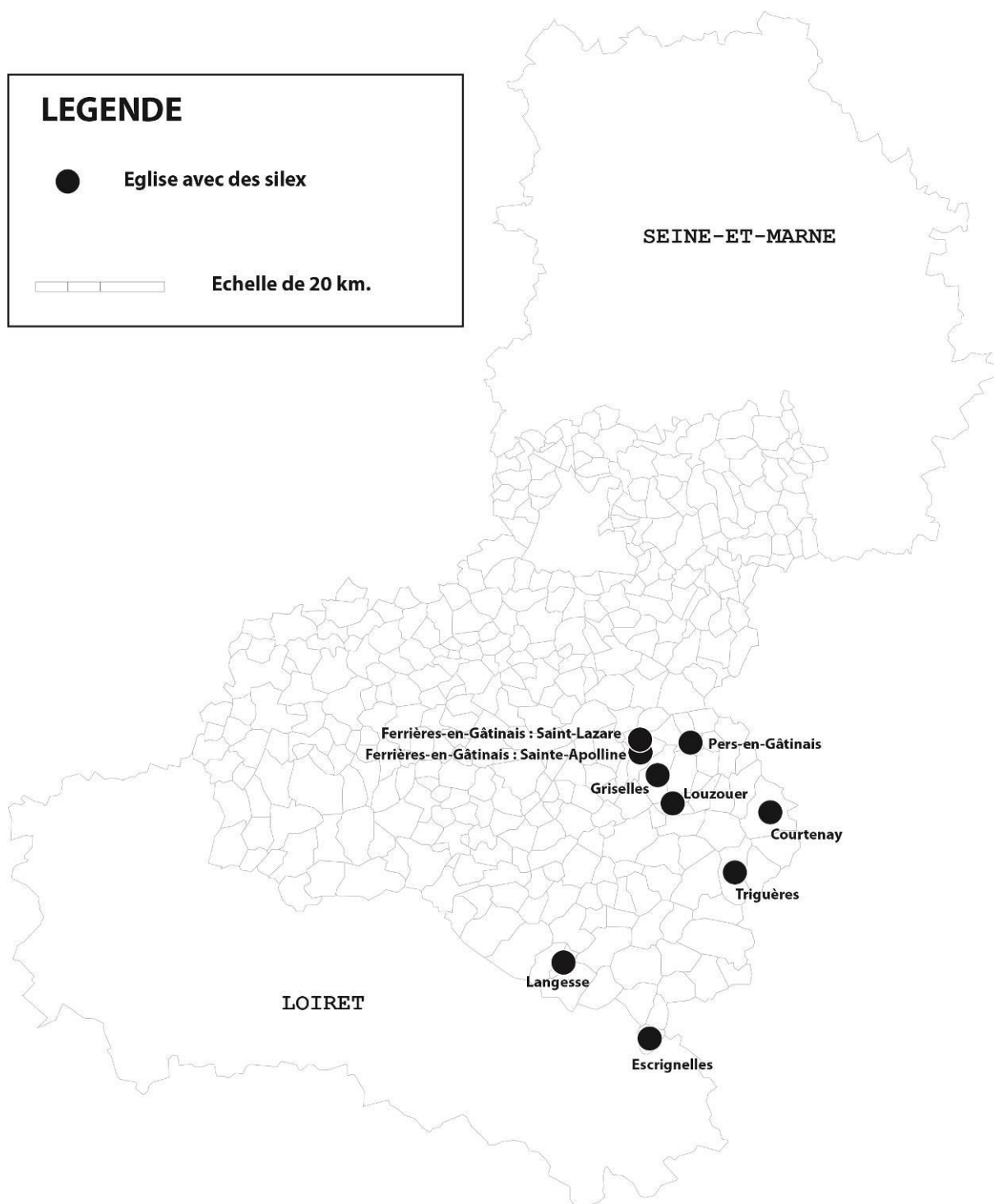
**Fig. 88** : Carte de localisation des édifices du corpus construits avec des grès de Fontainebleau.

<b>LES MATÉRIAUX : LES SILEX</b>
----------------------------------

NOTICE	ÉDIFICE	STATUT	FORME	ASSOCIATIONS
24	COURTENAY	Prieuré-cure	Moellons	Calcaire indéterminé (moellons et moyen appareil) et remplois de sarcophages
31	ESCRIGNELLES	Paroisse	Moellons	Calcaire indéterminé (moellons) et remplois de sarcophages
34	FERRIÈRES-EN-GÂTINAIS	Chapelle	Moellons	Calcaire indéterminé (moyen appareil)
35	FERRIÈRES-EN-GÂTINAIS	Chapelle	Moellons	Calcaire indéterminé (moyen appareil)
43	GRISELLES	Paroisse	Moellons	Remplois de sarcophages
46	LANGESSE	Paroisse	Moellons	Indéterminées (murs enduits)
50	LOUZOUER	Paroisse	Moellons	Calcaire indéterminé (moyen appareil)
64	PERS-EN-GÂTINAIS	Prieuré-cure	Moellons	Calcaire indéterminé (moellons)
82	TRIGUÈRES	Paroisse	Moellons	Remplois de sarcophages

**Fig. 89** : Les édifices du corpus construits avec des silex.

LES SILEX AU SEIN DU CORPUS



Coulangeon Cécile. Août 2014.

Fait avec Philcarto - <http://perso.club-internet.fr/philgeo>  
Fond de carte réalisé par J. Robert, Université Paris Ouest

Fig. 90 : Carte de localisation des édifices du corpus construits avec des silex.

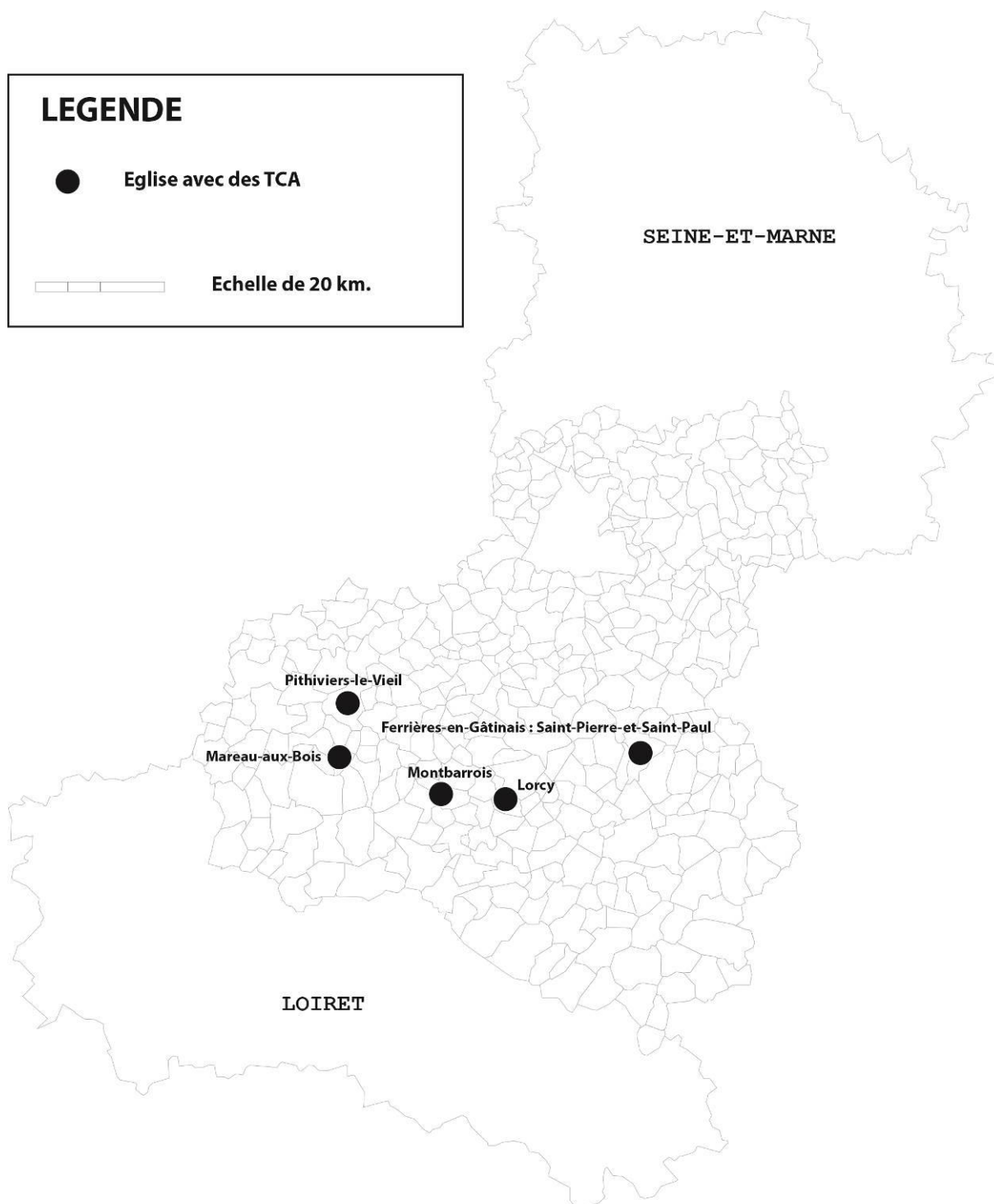
**LES MATÉRIAUX : LES TERRES CUITES  
ARCHITECTURALES**

NOTICE	ÉDIFICE	STATUT	FORME	ASSOCIATIONS
37	FERRIÈRES-EN-GÂTINAIS	Abbaye	Calage dans les joints	Calcaire indéterminé (moyen appareil)
48	LORCY	Paroisse	Calage dans les joints	Remplois de sarcophages
51	MAREAU-AUX-BOIS	Prieuré-cure	Calage dans les joints	Calcaire de Beauce
55	MONTBARROIS	Prieuré-cure	Calage dans les joints	Calcaire de Beauce
67	PITHIVIERS-LE-VIEIL	Paroisse	Frise décorative	Calcaire de Beauce

**Fig. 91** : Les édifices du corpus construits avec des terres cuites architecturales.



**LES TCA AU SEIN DU CORPUS**



Coulangeon Cécile. Août 2014.

Fait avec Philcarto - <http://perso.club-internet.fr/philgeo>  
Fond de carte réalisé par J. Robert, Université Paris Ouest

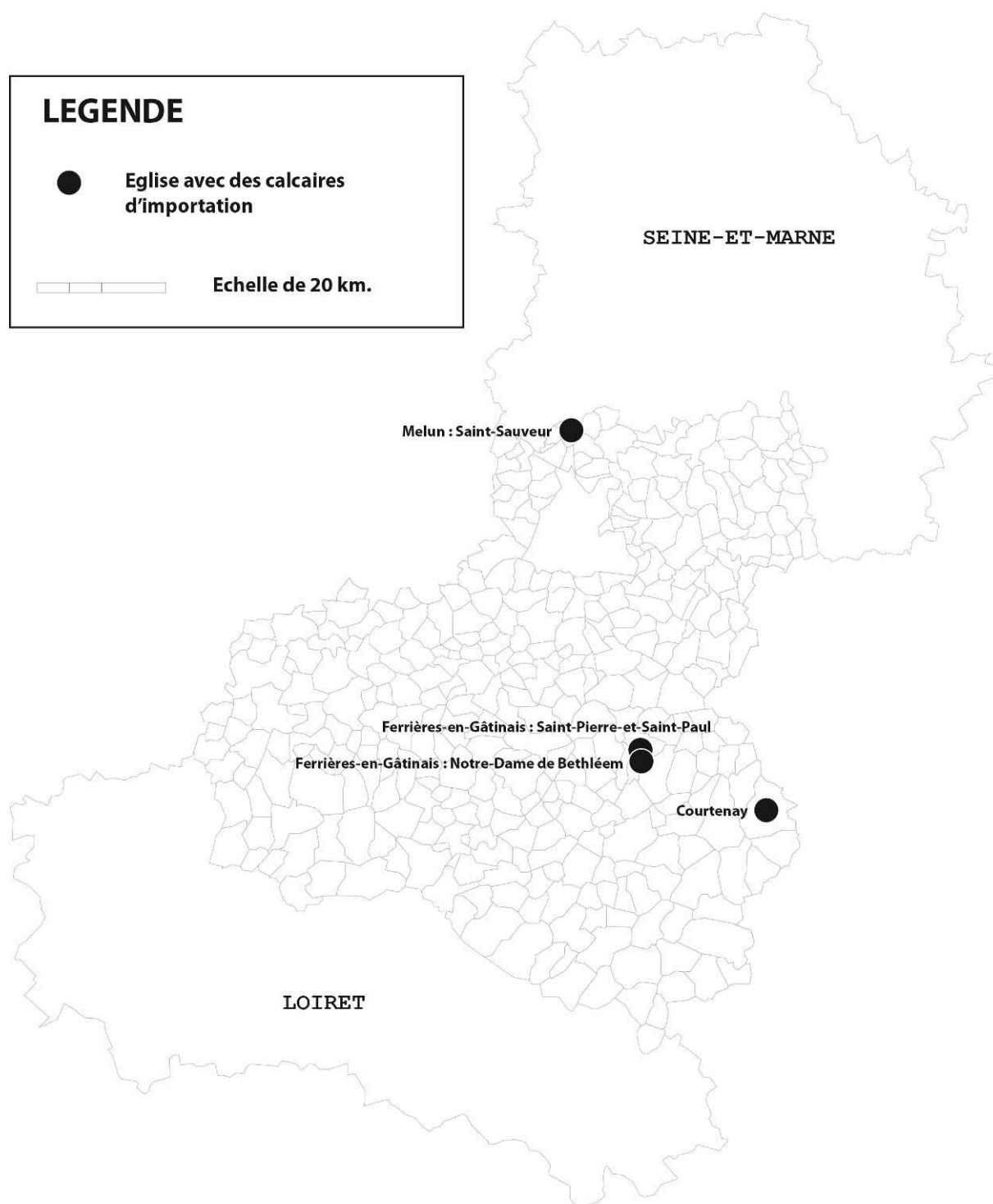
**Fig. 92** : Carte de localisation des édifices du corpus construits avec des terres cuites architecturales.

<b>LES MATÉRIAUX : LES CALCAIRES D'IMPORTATION</b>
--

NOTICE	ÉDIFICE	STATUT	FORME	NATURE	ASSOCIATIONS
24	COURTENAY	Prieuré-cure	Moyen Appareil	?	Silex et remplois de sarcophages
36	FERRIÈRES-EN-GÂTINAIS	Chapelle	Moellons Moyen Appareil	?	-
37	FERRIÈRES-EN-GÂTINAIS	Abbaye	Moellons Moyen Appareil	?	Remplois de sarcophages
53	MELUN	Prieuré	Moyen Appareil	Lutétien	Calcaire de Champigny Tuf Calcaire de Tonnerre Grès de Fontainebleau

**Fig. 93** : Les édifices du corpus construits avec des calcaires d'importation.

**LES CALCAIRES D'IMPORTATION AU SEIN DU CORPUS**



Coulangeon Cécile. Août 2014.

Fait avec Philcarto - <http://perso.club-internet.fr/philgeo>  
Fond de carte réalisé par J. Robert, Université Paris Ouest

**Fig. 94** : Calcaire de localisation des édifices du corpus construits avec des calcaires d'importation.

**PARTIE II – LA MISE EN ŒUVRE DE L'ARCHITECTURE**

**LES MATÉRIAUX : LES EMPLOIS DE SARCOPHAGES HAUT-MÉDIÉVAUX**

L'identification des natures des différents emplois a été effectuée par Jean-Pierre Gély, dans une publication de 2008<sup>2</sup>. Nous reprenons ici ses qualificatifs : A = abondant ; F = fréquent ; R = rare.

NOTICE	ÉDIFICE	STATUT	BATHONIEN	SULLY	LA CHARITÉ	BOURGES ET TONNERRE	GRES DU PERMIEN	FORME	EMPLOI	ASSOCIATIONS
1	ADON	Chapelle			F	F		Pierre taillée	Angles Contreforts Encadrements baies	Calcaire indéterminé pour les moellons
2	ADON	Paroisse			F	F		Pierre taillée	Encadrements baies	Calcaire indéterminé pour les moellons
<p>Noter que pour ces deux premiers cas, Jean-François Gély ne mentionne que le nom de la commune, pas l'édifice. Nous ne savons ainsi pas si ses observations concernent la chapelle ou l'église paroissiale. Nous avons pu repérer des emplois dans les deux édifices.</p>										
16	CHÂTEAU-LANDON	Abbaye			F	F		Pierre taillée et qqs moellons	Angles extérieurs Contreforts Encadrements baies Supports et arcades Parement (moellons)	Calcaire de Champigny pour les moellons
19	CHEVILLON-SUR-HUILLARD	Paroisse		R	R	R		Pierre taillée	Contreforts Portail ouest	Indéterminées (murs enduits)
21	CHUELLES	Paroisse				F		Pierre taillée	Portail ouest	Indéterminées (murs enduits)

<sup>2</sup> Cf. GÉLY J.-P., 2008.

**PARTIE II – LA MISE EN ŒUVRE DE L'ARCHITECTURE**

NOTICE	ÉDIFICE	STATUT	BATHONIEN	SULLY	LA CHARITÉ	BOURGÈS ET TONNERRE	GRES DU PERMIEN	FORME	EMPLOI	ASSOCIATIONS	
22	CONFLANS-SUR-LOING	Paroisse			R	A		Pierre taillée	Portail ouest Contrefort	Indéterminées (murs enduits)	
23	CORTRAT	Paroisse				A		Pierre taillée et moellons	Parement (moellons) Angles extérieurs Arcade nef/chevet Encadrements baies Portails ouest et nord		
24	COURTENAY	Prieuré-cure	Non mentionné par Jean-François Gély						Pierre taillée	Angles Encadrements baies Trous de boulins	Silex et calcaire blanc indéterminé pour les moellons et les quatre arcades inférieures
26	DONNERY	Prieuré-cure	Non mentionné par Jean-François Gély						Pierre taillée	Encadrement de baies	Calcaire indéterminé pour les moellons
31	ESCRIGNELLES	Paroisse				F		Pierre taillée	Angles Encadrements baies	Calcaire indéterminé pour les moellons	
33	FEINS-DU-GÂTINAIS	Paroisse				R		Pierre taillée	Arcade nef/chevet	Indéterminées (murs enduits)	
37	FERRIÈRES-EN-GÂTINAIS	Abbaye				R		Pierre taillée	Encadrements baies	Indéterminées (murs enduits)	
41	GRANGERMONT	Paroisse				R		Pierre taillée	Supports chevet	Remplois ponctuels Calcaire de Beauce pour les moellons et le moyen appareil	
43	GRISELLES	Paroisse				A		Pierre taillée	Contreforts	Indéterminées (murs enduits)	

**PARTIE II – LA MISE EN ŒUVRE DE L'ARCHITECTURE**

NOTICE	ÉDIFICE	STATUT	BATHONIEN	SULLY	LA CHARITÉ	TONNERRE	PERMIEN BOURGES ET GRES DU	FORME	EMPLOI	ASSOCIATIONS
44	GUIGNONVILLE	Paroisse	Non mentionné par Jean-François Gély					Pierre taillée	Angles Encadrements baies	Calcaire de Beauce pour les moellons
45	INGRANNES	Paroisse			R			Pierre taillée	Encadrements baies	Indéterminées (murs enduits)
47	LOMBREUIL	Paroisse		F	F	A		Pierre taillée	Angles Encadrement portail ouest Trous de boulins	Calcaire de Beauce pour les moellons
48	LORCY	Paroisse	Non mentionné par Jean-François Gély					Pierre taillée	Encadrement baie	Indéterminées (murs enduits)
49	LOURY	Paroisse		F	F	A		Pierre taillée	Contreforts Encadrements baies	Indéterminées (murs enduits)
53	MELUN	Prieuré	Non mentionné par Jean-François Gély					Pierre taillée	Encadrements baies crypte	Tufs et calcaires lutétiens pour les pierres de taille. Calcaires de Champigny pour les moellons.
58	MONTEREAU-FAULT-YONNE	Prieuré	Non mentionné par Jean-François Gély					Pierre taillée	Angles Encadrements baies Arcatures Supports	Meulières, calcaires de Brie et grès pour les moellons.
59	MORMANT-SUR-VERNISSON	Paroisse		R		A		Pierre taillée	Angles extérieurs	Calcaire indéterminé pour les moellons
61	ONDREVILLE-SUR-ESSONNE	Paroisse	Non mentionné par Jean-François Gély					Pierre taillée	Encadrement porte sud	Indéterminées (murs enduits)
62	OUZOUER-DES-CHAMPS	Paroisse		R	F	A	R	Pierre taillée	Angles	Calcaire indéterminé pour les moellons

**PARTIE II – LA MISE EN ŒUVRE DE L'ARCHITECTURE**

NOTICE	ÉDIFICE	STATUT	BATHONIEN	SULLY	LA CHARITÉ	BOURGES ET TONNERRE	PERMIEN	GRES DU	FORME	EMPLOI	ASSOCIATIONS	
63	PANNES	Paroisse			R	A			Pierre taillée	Angles Contreforts Encadrements baies Arcade nef/chevet	Indéterminées (murs enduits)	
65	PITHIVIERS	Collégiale	Non mentionné par Jean-François Gély							Pierre taillée	Support de la crypte (un seul remploi)	Calcaire de Beauce pour les moellons et le moyen appareil
67	PITHIVIERS-LE- VIEIL	Paroisse	F		F				Pierre taillée	Encadrements portes clocher Claveaux et linteau portail ouest ( ?)	Calcaire de Beauce pour moellons et moyen appareil	
68	PRESSIGNY-LES- PINS	Paroisse				A			Pierre taillée	Angles	Calcaire de Brie et meulières pour les moellons	
69	QUIERS-SUR- BÉZONDE	Paroisse	Non mentionné par Jean-François Gély							Pierre taillée	Contrefort sud-ouest Encadrements baies ouest	Indéterminées (murs enduits)
71	ROZOY-LE-VIEIL	Paroisse	Non mentionné par Jean-François Gély							Pierre taillée	Angles Contreforts abside Encadrements baies	Meulières et calcaires de Brie pour les moellons
73	SAINTE- GENEVIÈVE-DES- BOIS	Prieuré- cure				F			Pierre taillée	Encadrements baies	Meulières pour les moellons	
75	SAINT-HILAIRE- SUR-PUISEAUX	Paroisse			F	F			Pierre taillée	Angles extérieurs	Calcaire indéterminé pour les moellons	

**PARTIE II – LA MISE EN ŒUVRE DE L'ARCHITECTURE**

NOTICE	ÉDIFICE	STATUT	BATHONIEN	SULLY	LA CHARITÉ	BOURGES ET TONNERRE	GRES DU PERMIEN	FORME	EMPLOI	ASSOCIATIONS	
76	SAINT-LYÉ-LA-FORÊT	Paroisse			R			Pierre taillée	Angles Contreforts Encadrements baies	Indéterminées (murs enduits)	
80	THIMORY	Paroisse	Non mentionné par Jean-François Gély						Pierre taillée	Angles Contreforts Encadrements baies Arcade tête abside	Indéterminées (murs enduits)
81	TREUZY-LEVELAY	Paroisse			F	F		Pierre taillée	Angles Encadrements baies	Indéterminées (murs enduits)	
82	TRIGUÈRES	Paroisse				F		Pierre taillée	Oculi façade ouest Baies et angles clocher Portail ouest ?	Silex pour les moellons	
84	VARENNES-CHANGY	Paroisse				F		Pierre taillée	Angles Contreforts Portail ouest	Indéterminées (murs enduits)	
86	VITRY-AUX-LOGES	Collégiale	Non mentionné par Jean-François Gély						Pierre taillée	Porte pignon ouest bas-côté nord	Indéterminées (murs enduits)
87	YÈVRE-LA-VILLE	Paroisse	Non mentionné par Jean-François Gély						Pierre taillée	Contreforts Encadrements baies	Indéterminées (murs enduits)

**Fig. 95** : Les édifices du corpus construits avec des remplois de sarcophages haut-médiévaux.



## LES REMPLOIS DE SARCOPHAGES HAUT MEDIEVAUX AU SEIN DU CORPUS



Coulangeon Cécile. Août 2014.

Fait avec Philcarto - <http://perso.club-internet.fr/philgeo>  
Fond de carte réalisé par J. Robert, Université Paris Ouest

**Fig. 96** : Carte de localisation des édifices du corpus construits avec des remplois de sarcophages haut-médiévaux.

**PARTIE II – LA MISE EN ŒUVRE DE L'ARCHITECTURE**

**LES PAREMENTS EN MOELLONS**

La nature des pierres n'est indiquée que si elle est connue ; si non, la case est laissée vide.

NOTICE	ÉDIFICE	STATUT	MOELLONS DISPOSÉS À PLAT	1 OU 2 RANGS EN ÉPIS	<i>OPUS SPICATUM</i> DOMINANT	NATURE DES PIERRES
1	ADON	Chapelle	X			Calcaires
2	ADON	Paroisse		X		Calcaires
3	ATTRAY	Paroisse			X	Calcaires
4	BEAUMONT-DU- GÂTINAIS	Paroisse	X			Calcaires
5	BELLEGARDE	Prieuré-cure		X		Calcaires de Beauce
6	BOËSSES	Paroisse		X		Calcaires de Beauce
8	BONDAROY	Prieuré-cure	X			Calcaires de Beauce
9	BOURRON- MARLOTTE	Paroisse			X	Calcaires de Champigny
10	CELLE-SUR-SEINE (LA)	Paroisse			X	Calcaires de Brie
12	CHARENTREUX	Paroisse		X		Calcaires
13	CHAMBON-LA- FORÊT	Paroisse	X			Calcaires
15	CHÂTEAUBLEAU	Paroisse		X		Calcaire de Brie
16	CHÂTEAU-LANDON	Abbaye		X		Calcaire de Champigny
17	CHÂTEAU-LANDON	Collégiale			X	Calcaire de Champigny
18	CHÂTEAU-LANDON	Paroisse			X	Calcaire de Champigny
20	CHEVRY-SOUS-LE- BIGNON	Prieuré-cure	X			Calcaires
23	CORTRAT : état 1	Paroisse			X	Remplois de sarcophages
23	CORTRAT : état 2	Paroisse	X			Calcaires

**PARTIE II – LA MISE EN ŒUVRE DE L'ARCHITECTURE**

NOTICE	ÉDIFICE	STATUT	MOELLONS DISPOSÉS À PLAT	1 OU 2 RANGS EN ÉPIS	<i>OPUS SPICATUM</i> DOMINANT	NATURE DES PIERRES
24	COURTENAY	Prieuré-cure		X		Silex et calcaires
25	CROTTES-EN-PITHIVERAIS	Paroisse			X	Calcaires de Beauce
26	DONNERY	Prieuré-cure	X			Calcaires
27	DONTILLY	Paroisse	X			Calcaires
28	ÉCUELLES	Paroisse		X		Calcaires de Beauce
29	ÉGREVILLE	Paroisse			X	Calcaires de Brie et meulières
30	ESCRENNES	Paroisse	X			Calcaires de Beauce
31	ESCRIGNELLES	Paroisse			X	Calcaires et silex
34	FERRIÈRES-EN-GÂTINAIS	Chapelle			X	Silex
35	FERRIÈRES-EN-GÂTINAIS	Chapelle			X	Silex
36	FERRIÈRES-EN-GÂTINAIS	Chapelle	X			Calcaires
38	FLEURY-EN-BIÈRE	Prieuré-cure		X		
39	FORGES	Paroisse		X		
40	GIRONVILLE	Paroisse	X			
41	GRANGERMONT	Paroisse			X	Calcaires de Beauce
42	GRENEVILLE-EN-BEAUCE	Paroisse	X			Calcaires de Beauce
44	GUIGNONVILLE : état 1	Paroisse			X	
44	GUIGNONVILLE : état 2	Paroisse	X			Calcaires de Beauce
47	LOMBREUIL	Paroisse			X	Calcaires de Beauce
48	LORCY	Paroisse			X	

**PARTIE II – LA MISE EN ŒUVRE DE L'ARCHITECTURE**

NOTICE	ÉDIFICE	STATUT	MOELLONS DISPOSÉS À PLAT	1 OU 2 RANGS EN ÉPIS	<i>OPUS SPICATUM</i> DOMINANT	NATURE DES PIERRES
49	LOURY	Paroisse		X		
50	LOUZOUER	Paroisse			X	Silex
51	MAREAU-AUX-BOIS Etat 1 : nef	Prieuré-cure			X	Calcaires de Beauce
51	MAREAU-AUX-BOIS Etat 2-4 : chevet, transept et tour-porche	Prieuré-cure	X			Calcaires de Beauce
52	MELUN	Collégiale			X	Calcaire de Champigny, grès
53	MELUN	Prieuré			X	Calcaire de Champigny
55	MONTBARROIS	Prieuré-cure			X	Calcaires de Beauce
56	MONTBOUY Partie ouest de la nef	Prieuré-cure	X			Calcaires du Gâtinais
56	MONTBOUY Partie est de la nef	Prieuré-cure		X		Calcaires du Gâtinais
57	MONTEREAU	Prieuré		X		Calcaires
59	MORMANT-SUR- VERNISSON	Paroisse			X	Calcaires
60	NOYERS	Paroisse			X	
61	ONDREVILLE-SUR- ESSONNE	Paroisse	X			Calcaires
62	OUZOUER-DES- CHAMPS	Paroisse		X		Calcaires
63	PANNES	Paroisse			X	
64	PERS-EN-GÂTINAIS	Prieuré-cure		X		Calcaires et silex
65	PITHIVIERS	Collégiale	X			Calcaires de Beauce
66	PITHIVIERS	Prieuré-cure	X			Calcaires de Beauce
67	PITHIVIERS-LE- VIEIL	Paroisse	X			Calcaires de Beauce
68	PRESSIGNY-LES- PINS	Paroisse		X		Calcaires

**PARTIE II – LA MISE EN ŒUVRE DE L'ARCHITECTURE**

NOTICE	ÉDIFICE	STATUT	MOELLONS DISPOSÉS À PLAT	1 OU 2 RANGS EN ÉPIS	<i>OPUS SPICATUM</i> DOMINANT	NATURE DES PIERRES
70	RECLOSES	Paroisse			X	Calcaires de Brie, meulières et grès
71	ROZOY-LE-VIEIL	Abbaye ?	X			Calcaires de Brie et meulières
72	RUAN	Paroisse	X			
73	SAINT-GENEVIÈVE- DES-BOIS	Prieuré-cure	X			Calcaires du Gâtinais
74	SAINT-GERMAIN- LAVAL	Prieuré-cure			X	Calcaires de Champigny et grès
75	SAINT-HILAIRE- SUR-PUISEAUX	Paroisse		X		Calcaires
77	SAINT-MAMMÈS	Chapelle			X	Calcaires de Brie et meulières
82	TRIGUÈRES	Paroisse	X			Silex
83	URY	Paroisse			X	Calcaires
85	VILLEMÉR	Paroisse		X		Calcaires, meulières et grès
87	YÈVRE-LA-VILLE	Paroisse	X			Calcaires

**Fig. 97** : Les parements en moellons du corpus.

**LES PAREMENTS EN MOELLONS ASSISÉS DISPOSÉS À PLAT  
AU SEIN DU CORPUS**



Coulangeon Cécile. Août 2014.

Fait avec Philcarto - <http://perso.club-internet.fr/philgeo>  
Fond de carte réalisé par J. Robert, Université Paris Ouest

**Fig. 98** : Carte de localisation des édifices avec des parements en moellons disposés à plat.

LES PAREMENTS EN *OPUS SPICATUM* AU SEIN DU CORPUS



Coulangeon Cécile. Août 2014.

Fait avec Philcarto - <http://perso.club-internet.fr/philgeo>  
Fond de carte réalisé par J. Robert, Université Paris Ouest

Fig. 99 : Carte de localisation des édifices avec des parements en moellons disposés en *opus spicatum*.

**MESURES PRISES SUR LES PAREMENTS EN *OPUS SPICATUM***

NOTICE	SITE	MOELLONS A PLAT			MOELLONS EN OBLIQUE		
		HAUTEUR	H/L	ÉCART-TYPE	HAUTEUR	H/L	ÉCART-TYPE
10	CELLE-SUR-SEINE (LA)	108	0,78	21	78	0,52	17
24	COURTENAY	96	0,80	16	74	0,59	23
41	GRANGERMONT	114	0,77	23	85	0,54	20
51	MAREAU-AUX-BOIS	94	0,68	24	75	0,56	20
56	MONTBOUY	97	0,81	17	83	0,62	16
68	PRESSIGNY-LES-PINS	88	0,76	17	62	0,51	18
74	SAINT-GERMAIN-LAVAL	92	0,78	23	59	0,42	18
83	URY	117	0,77	29	87	0,45	21
MOYENNES		100,75	0,77	21,25	75,38	0,53	19,13

**Fig. 100** : Tableau résumant les mesures prises sur les parements en *opus spicatum* (à partir des études rassemblées dans le volume V).





**Fig. 101** : L'église de Savennières.

[http://commons.wikimedia.org/wiki/File:C3%89glise\\_savenni%C3%A8res.JPG](http://commons.wikimedia.org/wiki/File:C3%89glise_savenni%C3%A8res.JPG)



**Fig. 102** : L'*opus spicatum* dans le mur gouttereau sud de la nef de Cravant.

## PARTIE II – LA MISE EN ŒUVRE DE L'ARCHITECTURE



**Fig. 103** : Les murs de l'ancienne *aula* de Brancion.

**Fig. 104** : Les murs en *opus spicatum* de l'église Saint-Maïeul de Cluny.



**Fig. 105** : Les murs de la chapelle Saint-Laurent de Tournus.



**Fig. 106 :** L'appareil de galets disposés en épis de l'église Saint-André de Sorède.



**Fig. 107 :** Les murs gouttereaux nord de l'abbatiale de Cuxa.

**LES PAREMENTS EN MOELLONS DU X<sup>e</sup> ET DE LA  
PREMIÈRE MOITIÉ DU XI<sup>e</sup> SIÈCLE**

NOTICE	SITE	LONGUEUR MOYENNE	LONGUEUR ÉCART- TYPE	HAUTEUR MOYENNE	HAUTEUR ÉCART- TYPE	H/L	DENSITÉ AU M <sup>2</sup>
6	BOËSSES	140	40	86	22	0,66	62
8	BONDAROY	140	54	85	22	0,58	45
10	LA CELLE-SUR- SEINE	154	40	92	24	0,63	45
16	CHÂTEAU- LANDON Salle est : murs est, sud et nord	151	42	97	30	0,68	53
16	CHÂTEAU- LANDON Salle est : mur ouest	176	53	108	29	0,69	35
16	CHÂTEAU- LANDON Couloir sud, mur sud	148	43	87	22	0,65	62
16	CHÂTEAU- LANDON Salle sud	212	80	74	26	0,39	39
24	COURTENAY	126	36	86	24	0,73	60
41	GRANGERMONT	157	34	100	26	0,66	55
51	MAREAU-AUX- BOIS Nef : mur ouest bas- côté nord	147	40	89	24	0,65	60
51	MAREAU-AUX- BOIS Transept nord extérieur	154	63	100	35	0,73	50
51	MAREAU-AUX- BOIS Transept sud extérieur	154	65	97	31	0,70	55
56	MONTBOUY Nef : partie est	132	31	93	18	0,75	56

**PARTIE II – LA MISE EN ŒUVRE DE L'ARCHITECTURE**

NOTICE	SITE	LONGUEUR MOYENNE	LONGUEUR ÉCART- TYPE	HAUTEUR MOYENNE	HAUTEUR ÉCART- TYPE	H/L	DENSITÉ AU M <sup>2</sup>
67	PITHIVIERS-LE- VIEIL Nef : mur nord	135	36	87	17	0,68	56
67	PITHIVIERS-LE- VIEIL Nef : mur sud	138	36	88	19	0,68	55
67	PITHIVIERS-LE- VIEIL Nef : mur ouest	142	42	87	21	0,67	58
67	PITHIVIERS-LE- VIEIL Clocher	165	58	91	18	0,61	54
67	PITHIVIERS-LE- VIEIL Transept : nord, mur nord, partie inférieure	146	47	88	24	0,65	52
67	PITHIVIERS-LE- VIEIL Transept : nord, mur ouest	140	51	81	20	0,64	56
74	SAINT-GERMAIN- LAVAL	141	41	69	25	0,53	55
MOYENNES		149,90	46,60	89,25	23,85	0,65	53,15

**Fig. 108** : Tableau reprenant les mesures pour les parements en moellons du X<sup>e</sup> et de la première moitié du XI<sup>e</sup> siècle.

**LES PAREMENTS EN MOELLONS DE LA DEUXIÈME  
MOITIÉ DU XI<sup>e</sup> SIÈCLE**

NOTICE	SITE	LONGUEUR MOYENNE	LONGUEUR ÉCART- TYPE	HAUTEUR MOYENNE	HAUTEUR ÉCART- TYPE	H/L	DENSITÉ AU M <sup>2</sup>
65	PITHIVIERS Crypte partie ouest	190	67	109	31	0,64	40
65	PITHIVIERS Crypte abside	168	55	97	25	0,65	55
65	PITHIVIERS RDC abside	186	57	111	31	0,66	40
MOYENNE		181,33	59,67	105,67	29,00	0,65	45,00

**Fig. 109** : Tableau reprenant les mesures pour les parements en moellons de la seconde moitié du XI<sup>e</sup> siècle.

**LES PAREMENTS EN MOELLONS DU XII<sup>e</sup> SIÈCLE**

NOTICE	SITE	LONGUEUR MOYENNE	LONGUEUR ÉCART-TYPE	HAUTEUR MOYENNE	HAUTEUR ÉCART-TYPE	H/L	DENSITÉ AU M <sup>2</sup>
	ARVILLE	166	75	92	32	0,60	50
	CHEVRAINVILLIERS	173	69	95	38	0,60	45
MOYENNE		169,5	72	93,5	35	0,60	47,5

**Fig. 110** : Tableau reprenant les mesures pour les parements en moellons du XII<sup>e</sup> siècle.

**LES PAREMENTS EN MOELLONS DU XIII<sup>e</sup> SIÈCLE**

NOTICE	SITE	LONGUEUR MOYENNE	LONGUEUR ÉCART-TYPE	HAUTEUR MOYENNE	HAUTEUR ÉCART-TYPE	H/L	DENSITÉ AU M <sup>2</sup>
6	BOËSSES	228	121	140	76	0,65	29
8	BONDAROY	165	61	87	26	0,58	50
67	PITHIVIERS-LE-VIEIL	186	83	109	40	0,69	52
	MOYENNE	193	88,33	112	47,33	0,64	43,67

Fig. 111 : Tableau reprenant les mesures pour les parements en moellons du XIII<sup>e</sup> siècle.

**LES PAREMENTS EN MOELLONS DU XVI<sup>e</sup> SIÈCLE**

NOTICE	SITE	LONGUEUR MOYENNE	LONGUEUR ÉCART-TYPE	HAUTEUR MOYENNE	HAUTEUR ÉCART-TYPE	H/L	DENSITÉ AU M <sup>2</sup>
67	PITHIVIERS-LE-VIEIL Transept : nord, mur nord, partie supérieure	128	38	85	18	0,74	78
67	PITHIVIERS-LE-VIEIL Transept : sud, mur sud, partie supérieure	142	57	85	19	0,69	58
67	PITHIVIERS-LE-VIEIL Abside	139	54	83	24	0,66	68
	MOYENNE	136,33	49,67	84,33	20,33	0,70	68

Fig. 112 : Tableau reprenant les mesures pour les parements en moellons du XVI<sup>e</sup> siècle.

## ÉVOLUTION DES DIMENSIONS MOYENNES DES MOELLONS ENTRE LE X<sup>e</sup> ET LE XVI<sup>e</sup> SIÈCLE

PÉRIODES	LONGUEUR MOYENNE	LONGUEUR ÉCART-TYPE	HAUTEUR MOYENNE	HAUTEUR ÉCART-TYPE	H/L	DENSITÉ AU M <sup>2</sup>
X <sup>e</sup> et première moitié du XI <sup>e</sup> siècle	149,90	46,60	89,25	23,85	0,65	53,15
Deuxième moitié XI <sup>e</sup> siècle	181,33	59,67	105,67	29	0,65	45
XII <sup>e</sup> siècle	169,5	72	93,5	35	0,60	47,5
XIII <sup>e</sup> siècle	193	88,33	112	47,33	0,64	43,67
XVI <sup>e</sup> siècle	136,33	49,67	84,33	20,33	0,70	68

**Fig. 113** : Tableau reprenant l'évolution des mesures pour les parements en moellons du X<sup>e</sup> au XVI<sup>e</sup> siècle.



**PARTIE II – LA MISE EN ŒUVRE DE L'ARCHITECTURE**

**LES PAREMENTS EN PIERRES DE TAILLE**

NOTICE	SITE Éléments concernés	LONGUEURS		HAUTEURS		JOINTS DE LIT		JOINTS MONTANTS		ANGLES	NOMBRE DE COUPS		H/L	EFFECTIFS
		MOYENNE	ECART-TYPE	MOYENNE	ECART-TYPE	MOYENNE	ECART-TYPE	MOYENNE	ECART-TYPE	MOYENNE	MOYENNE	ECART-TYPE		
8	BONDAROY Piles du chœur	297	177	227	30	19	8,2	21	11,1	80	12	0		23/75
9	BOURRON-MARLOTTE Piles de la nef	305	113	234	43	28	7,5	29	9,8	69	15	3,6		28/127
18	CHÂTEAU-LANDON Piles de la nef	232	94	202	31					120	15	2,4		118/203
41	GRANGERMONT Piles du chœur	306	57	211	43					108	24	5,6		50/68
51	MAREAU-AUX-BOIS Clocher - Mur ouest - Moitié nord	271	68	190	24	18	5,7	19	10	90	14	4,6	0,78	16/21
51	MAREAU-AUX-BOIS Clocher - Mur ouest - Moitié sud	313	48	170	20	21	7,3	17	7,6	78	13	2,8	0,54	12 16
51	MAREAU-AUX-BOIS Clocher - Contrefort nord- ouest			186	22	15	4,6	31	12	86	15	4,6		34
51	MAREAU-AUX-BOIS Clocher - Contrefort sud- est - Ressaut est			192	20	20	10	22	12	70	12	2		16

**PARTIE II – LA MISE EN ŒUVRE DE L'ARCHITECTURE**

NOTICE	SITE Éléments concernés	LONGUEURS		HAUTEURS		JOINTS DE LIT		JOINTS MONTANTS		ANGLES	NOMBRE DE COUPS		H/L	EFFECTIFS
		MOYENNE	ECART-TYPE	MOYENNE	ECART-TYPE	MOYENNE	ECART-TYPE	MOYENNE	ECART-TYPE	MOYENNE	MOYENNE	ECART-TYPE		
51	MAREAU-AUX-BOIS Clocher - Contrefort Sud-est - Ressaut sud			168	26	17	8,4	37	10	86	12	2,2		17
65	PITHIVIERS RDC - Tambours colonnes			334	46	7,8	3,3			92	35	7,4		40
65	PITHIVIERS Crypte - Tambours colonnes			272	51	4,8	1,8			94	37	4,8		17
65	PITHIVIERS Crypte - Piles 1-4	260	101	248	27	5	3,3	4,8	3					67
65	PITHIVIERS Crypte - Piles 5-8	287	111	284	79	4,5	2	2,7	1,3	47				52/49
65	PITHIVIERS Crypte - Piles 9-14	288	114	231	32	10	3,8	16	15	64	27	2,5		
65	PITHIVIERS Contrefort clocher - RDC	500	113	248	40	4,8	3,2	11	7	98	34	0		24/51
65	PITHIVIERS Contrefort clocher - Crypte	567	86	291	49	5,8	2,4	13	6					26/42
65	PITHIVIERS Contrefort XIII <sup>e</sup>	372	71	227	37	11	4,3	12	6,3	130	28	0		48/70
67	PITHIVIERS-LE-VIEIL Clocher - Baies - Assises supérieures	238	29	184	16	29	13	43	16					5/15

**PARTIE II – LA MISE EN ŒUVRE DE L'ARCHITECTURE**


NOTICE	SITE Éléments concernés	LONGUEURS		HAUTEURS		JOINTS DE LIT		JOINTS MONTANTS		ANGLES	NOMBRE DE COUPS		H/L	EFFECTIFS
		MOYENNE	ECART-TYPE	MOYENNE	ECART-TYPE	MOYENNE	ECART-TYPE	MOYENNE	ECART-TYPE	MOYENNE	MOYENNE	ECART-TYPE		
67	PITHIVIERS-LE-VIEIL Clocher - Baies - Assises inférieures	228	58	134	49	33	12	36	11					23/36

**Fig. 114** : Tableau reprenant l'ensemble des parements en moyen appareil.

## PARTIE II – LA MISE EN ŒUVRE DE L'ARCHITECTURE



**Fig. 115** : Abside de l'oratoire de Germigny-des-Prés.



**Fig. 116** : Intérieur de l'oratoire de Germigny-des-Prés.



**Fig. 117** : Le parement en moyen appareil de la tour-porche de Saint-Benoît-sur-Loire.



**Fig. 118** : Le parement en moyen appareil de la tour-porche de Saint-Germain-des-Prés (salle haute, mur oriental).

## PARTIE II – LA MISE EN ŒUVRE DE L'ARCHITECTURE



**Fig. 119** : La chapelle Saint-Jean-Baptiste à Argenteuil.



**Fig. 120** : Détail d'un support de la crypte de la cathédrale d'Auxerre.



**Fig. 121** : Détail du parement du donjon de Loches.



**Fig. 122** : Détail du parement du mur nord de la nef de Beaulieu-lès-Loches.

## PARTIE II – LA MISE EN ŒUVRE DE L'ARCHITECTURE



**Fig. 123** : Détail des joints du mur oriental de la salle haute dans la tour-porche de Saint-Germain-des-Prés.

**Fig. 124** : Détail des joints rubanés dans la crypte de Saint-Aignan d'Orléans.



**Fig. 125** : Détail des joints rubanés dans le donjon de Loches.

**PARTIE II – LA MISE EN ŒUVRE DE L'ARCHITECTURE**

**LES PAREMENTS EN MOYEN APPAREIL DU X<sup>e</sup> ET DE LA PREMIÈRE MOITIÉ DU XI<sup>e</sup> SIÈCLE**

NOTICE	SITE Éléments concernés	LONGUEURS		HAUTEURS		JOINTS DE LIT		JOINTS MONTANTS		ANGLES	NOMBRE DE COUPS		H/L	EFFECTIFS
		MOYENNE	ECART-TYPE	MOYENNE	ECART-TYPE	MOYENNE	ECART-TYPE	MOYENNE	ECART-TYPE	MOYENNE	MOYENNE	ECART-TYPE		
8	BONDAROY Piles du chœur	297	177	227	30	19	8,2	21	11,1	80	12	0		23/75
9	BOURRON-MARLOTTE Piles de la nef	305	113	234	43	28	7,5	29	9,8	69	15	3,6		28/127
18	CHÂTEAU-LANDON Piles de la nef	232	94	202	31					120	15	2,4		118/203
41	GRANGERMONT Piles du chœur	306	57	211	43					108	24	5,6		50/68
51	MAREAU-AUX-BOIS Clocher - Mur ouest - Moitié nord	271	68	190	24	18	5,7	19	10	90	14	4,6	0,78	16/21
51	MAREAU-AUX-BOIS Clocher - Mur ouest - Moitié sud	313	48	170	20	21	7,3	17	7,6	78	13	2,8	0,54	12 16
51	MAREAU-AUX-BOIS Clocher - Contrefort nord- ouest			186	22	15	4,6	31	12	86	15	4,6		34

**PARTIE II – LA MISE EN ŒUVRE DE L'ARCHITECTURE**

NOTICE	SITE Éléments concernés	LONGUEURS		HAUTEURS		JOINTS DE LIT		JOINTS MONTANTS		ANGLES	NOMBRE DE COUPS		H/L	EFFECTIFS
		MOYENNE	ECART-TYPE	MOYENNE	ECART-TYPE	MOYENNE	ECART-TYPE	MOYENNE	ECART-TYPE	MOYENNE	MOYENNE	ECART-TYPE		
51	MAREAU-AUX-BOIS Clocher - Contrefort sud- est - Ressaut est			192	20	20	10	22	12	70	12	2		16
51	MAREAU-AUX-BOIS Clocher - Contrefort Sud- est - Ressaut sud			168	26	17	8,4	37	10	86	12	2,2		17
67	PITHIVIERS-LE-VIEIL Clocher - Baies - Assises supérieures	238	29	184	16	29	13	43	16					5/15
67	PITHIVIERS-LE-VIEIL Clocher - Baies - Assises inférieures	228	58	134	49	33	12	36	11					23/36
MOYENNES		274	81	191	30	22	8,5	28	11	87	14,67	3,1	0,66	--

**Fig. 126** : Tableau reprenant les mesures effectuées sur les parements en moyen appareil des édifices attribués au X<sup>e</sup> et à la première moitié du XI<sup>e</sup> siècle.



PARTIE II – LA MISE EN ŒUVRE DE L'ARCHITECTURE

**LES PAREMENTS EN MOYEN APPAREIL DE LA DEUXIÈME MOITIÉ DU XI<sup>e</sup> SIÈCLE**

NOTICE	SITE Éléments concernés	LONGUEURS		HAUTEURS		JOINTS DE LIT		JOINTS MONTANTS		ANGLES	NOMBRE DE COUPS		H/L	EFFECTIFS
		MOYENNE	ECART-TYPE	MOYENNE	ECART-TYPE	MOYENNE	ECART-TYPE	MOYENNE	ECART-TYPE	MOYENNE	MOYENNE	ECART-TYPE		
65	PITHIVIERS RDC - Tambours colonnes			334	46	7,8	3,3			92	35	7,4		40
65	PITHIVIERS Crypte - Tambours colonnes			272	51	4,8	1,8			94	37	4,8		17
65	PITHIVIERS Crypte - Piles 1-4	260	101	248	27	5	3,3	4,8	3					67
65	PITHIVIERS Crypte - Piles 5-8	287	111	284	79	4,5	2	2,7	1,3	47				52/49
65	PITHIVIERS Crypte - Piles 9-14	288	114	231	32	10	3,8	16	15	64	27	2,5		
	MOYENNES	278	109	274	47	6,4	2,8	7,8	6,4	74	33	4,9		--


**Fig. 127** : Tableau reprenant les mesures effectuées sur les parements en moyen appareil des édifices attribués à la deuxième moitié du XI<sup>e</sup> siècle.

**PARTIE II – LA MISE EN ŒUVRE DE L'ARCHITECTURE**


**LES PAREMENTS EN MOYEN APPAREIL DU XIII<sup>e</sup> SIÈCLE**

NOTICE	SITE Éléments concernés	LONGUEURS		HAUTEURS		JOINTS DE LIT		JOINTS MONTANTS		ANGLES	NOMBRE DE COUPS		H/L	EFFECTIFS
		MOYENNE	ECART-TYPE	MOYENNE	ECART-TYPE	MOYENNE	ECART-TYPE	MOYENNE	ECART-TYPE	MOYENNE	MOYENNE	ECART-TYPE		
65	PITHIVIERS Contrefort clocher - RDC	500	113	248	40	4,8	3,2	11	7	98	34	0		24/51
65	PITHIVIERS Contrefort clocher - Crypte	567	86	291	49	5,8	2,4	13	6					26/42
65	PITHIVIERS Contrefort XIII <sup>e</sup>	372	71	227	37	11	4,3	12	6	130	28	0		48/70
	MOYENNES	480	90	255	42	7,2	3,3	12	6,3	114	31	0		-

**Fig. 128** : Tableau reprenant les mesures effectuées sur les parements en moyen appareil des édifices attribués au XIII<sup>e</sup> siècle.



A



B



C



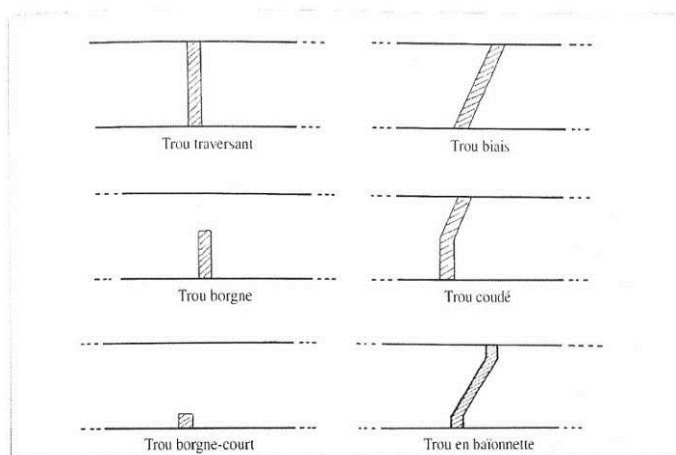
D

23 - Typologie des entrées de trous de boulin dans du petit et moyen appareil

A) St Paul de Varax (01) : appareil mixte employant ici le galet.

B et C) Cathédrale de Die, (26) : trou de boulin façonné (angle inférieur gauche et partie médiane du lit de pose)

D) Tour d'Albon (26) : trou de boulin maçonné



38 - Différents types de tracé des fourreaux, en plan

**Fig. 129-130** : Typologie des différents trous de boulin.

In : Coll., *L'échafaudage dans le chantier médiéval*, Lyon, éd. du Service régional de l'archéologie, 1996, fig. 23, p. 47, fig. 38, p. 59 (Documents d'Archéologie en Rhône-Alpes 13).

<b>LES ÉCHAFAUDAGES</b>
-------------------------

Dans le tableau suivant sont rassemblées les informations concernant les échafaudages encastrés.

Dans les colonnes 4 et 6 (nombre de rangées et de colonnes), les chiffres en gras indiquent un nombre de rangées ou de colonnes estimé complet ; les chiffres normaux indiquent le nombre actuellement observable.

Les dimensions sont indiquées en centimètres. Les cases laissées vides correspondent à des informations non disponibles.

NOTICE	SITE	LOCALISATION DE L'ÉCHAFAUDAGE	NOMBRE DE RANGÉES	HAUTEUR ENTRE 2 PLATELAGEX	NOMBRE DE COLONNES	ÉCART ENTRE 2 PERCHES	PROFONDEUR	TYPE DE PAREMENT
15	CHÂTEAUBLEAU	Nef Gouttereau nord	3	100	5	175 à 250	Bouchés	Moellons
17	CHÂTEAU-LANDON	Clocher Niveaux inférieurs	12		<b>2</b>			Moellons
		Clocher Niveaux supérieurs	<b>5</b>		<b>2</b>		Traversants	Moyen Appareil
24	COURTENAY	Clocher Niveau inférieur	<b>2</b>	120 à 140	<b>2 à 3</b>		19 à 90	Moellons
		Clocher Niveau supérieur	<b>3</b>	92 à 108	<b>2</b>			Moellons
41	GRANGERMONT	Nef Gouttereau nord	3	91 à 95	4		72 à 90	Moellons
47	LOMBREUIL	Nef Gouttereau nord et sud	<b>4</b>	95	<b>6</b>	270 à 290	Bouchés	Moellons
		Abside	2	100	<b>2</b>		Bouchés	Moellons
50	LOUZOUER	Nef Gouttereau nord et sud	3		4		Bouchés	Moellons

**PARTIE II – LA MISE EN ŒUVRE DE L'ARCHITECTURE**

NOTICE	SITE	LOCALISATION DE L'ÉCHAFAUDAGE	NOMBRE DE RANGÉES	HAUTEUR ENTRE 2 PLATELAGEX	NOMBRE DE COLONNES	ÉCART ENTRE 2 PERCHES	PROFONDEUR	TYPE DE PAREMENT
51	MAREAU-AUX-BOIS	Clocher Mur sud	4	105 à 125	2		80 à 105	Moellons
65	PITHIVIERS	Crypte Partie occidentale Murs sud et ouest	1		6		Bouchés	Moellons
67	PITHIVIERS-LE-VIEIL	Clocher	5	85 à 102	2		Traversants	Moellons
		Nef	2	90	4	202 à 266	Bouchés	Moellons
74	SAINT-GERMAIN-LAVAL	Nef Gouttereaux nord et sud du vaisseau central	3		5		70 à 80	Moellons

**Fig. 131** : Tableau résumant les informations sur les échafaudages des églises du corpus.

**PARTIE II – LA MISE EN ŒUVRE DE L'ARCHITECTURE**

**LES SUPPORTS, COUVREMENTS ET ÉPAULEMENTS DANS LES NEFS**

Les cases grisées, pour les supports, correspondent à des nefs à vaisseaux uniques, sans files d'arcades.

NOTICE	SITE	COUVREMENT		SUPPORTS			ÉPAULEMENTS				
		CHARPENTE	VOÛTE	PILIER QUADRANGU- LAIRE	PILES COMPLEXES	COLONNES	ANGLES		GOUTTEREAUX		PIGNON OUEST
							CONTREFORTS	CHAÎNAGE MOYEN APPAREIL	VAISSEAU PRINCIPAL	COLLATÉRAUX	
3	ATTRAY	X						X			
4	BEAUMONT-DU- GÂTINAIS	X						X			
5	BELLEGARDE	X					Remanié				
6	BOËSSES	X		Remanié			Remanié				
7	BOISMORAND	X					Remanié				
8	BONDAROY	X					Remanié				
9	BOURRON-MARLOTTE	X		X			Remanié				
10	CELLE-SUR-SEINE (LA)	X					Remanié				

**PARTIE II – LA MISE EN ŒUVRE DE L'ARCHITECTURE**

NOTICE	SITE	COUVEREMENT		SUPPORTS			ÉPAULEMENTS				
		CHARPENTE	VOÛTE	PILIER QUADRANGU- LAIRE	PILES COMPLEXES	COLONNES	ANGLES		GOUTTEREAUX		PIGNON OUEST
							CONTREFORTS	CHAÎNAGE MOYEN APPAREIL	VAISSEAU PRINCIPAL	COLLATÉRAUX	
11	CHAILLY-EN-GÂTINAIS	X						X			
12	CHARENTREUX	X					Remanié				
13	CHAMBON-LA-FORÊT	X					X		X		
15	CHÂTEAUBLEAU	X					Remanié				
18	CHÂTEAU-LANDON	X		X			X			X	X
19	CHEVILLON-SUR- HUIILLARD	X					X				
20	CHEVRY-SOUS-LE- BIGNON	X					X				
22	CONFLANS-SUR-LOING	X					X				
23	CORTRAT	X						X			
25	CROTTES-EN- PITHIVERAIS	X					X				
26	DONNERY	X					Remanié				

**PARTIE II – LA MISE EN ŒUVRE DE L'ARCHITECTURE**

NOTICE	SITE	COUVEREMENT		SUPPORTS			ÉPAULEMENTS					
		CHARPENTE	VOÛTE	PILIER QUADRANGU- LAIRE	PILES COMPLEXES	COLONNES	ANGLES		GOUTTEREAUX		PIGNON OUEST	
							CONTREFORTS	CHAÎNAGE MOYEN APPAREIL	VAISSEAU PRINCIPAL	COLLATÉRAUX		
28	ÉCUELLES	X					Remanié					
31	ESCRIGNELLES	X						X				
33	FEINS-EN-GÂTINAIS	X						X				
35	FERRIÈRES-EN- GÂTINAIS	X					X					
36	FERRIÈRES-EN- GÂTINAIS	X					Remanié					
41	GRANGERMONT	X		X				X				X
42	GRENEVILLE-EN- BEAUCE	X					X		X			X
44	GUIGNONVILLE Etat 1	X						X				
44	GUIGNONVILLE Etat 2	X					X					X
46	LANGESSE	X						X				
47	LOMBREUIL	X						X				



**PARTIE II – LA MISE EN ŒUVRE DE L'ARCHITECTURE**

NOTICE	SITE	COUVEREMENT		SUPPORTS			ÉPAULEMENTS				
		CHARPENTE	VOÛTE	PILIER QUADRANGU- LAIRE	PILES COMPLEXES	COLONNES	ANGLES		GOUTTEREAUX		PIGNON OUEST
							CONTREFORTS	CHAÎNAGE MOYEN APPAREIL	VAISSEAU PRINCIPAL	COLLATÉRAUX	
49	LOURY	X					X		X		
50	LOUZOUER	X						X			
51	MAREAU-AUX-BOIS	X		X			X			X	
52	MELUN	X		X	X		X		X		
53	MELUN	X		X	X		Remanié				
54	MÉZIÈRES-EN-GÂTINAIS	X					X		X		
55	MONTBARROIS	X					Remanié				Remanié
56	MONTBOUY	X						X			
57	MONTEREAU	X						X	X		X
58	MONTEREAU-FAULT- YONNE	X					Remanié				Remanié
59	MORMANT-SUR- VERNISSON	X						X			

**PARTIE II – LA MISE EN ŒUVRE DE L'ARCHITECTURE**

NOTICE	SITE	COUVEREMENT		SUPPORTS			ÉPAULEMENTS				
		CHARPENTE	VOÛTE	PILIER QUADRANGU- LAIRE	PILES COMPLEXES	COLONNES	ANGLES		GOUTTEREAUX		PIGNON OUEST
							CONTREFORTS	CHAÎNAGE MOYEN APPAREIL	VAISSEAU PRINCIPAL	COLLATÉRAUX	
60	NOYERS	X						X			
61	ONDREVILLE-SUR- ESSONNE	X					Remanié				
62	OUZOUER-DES-CHAMPS	X					Remanié				Remanié
63	PANNES	X					Remanié				Remanié
64	PERS-EN-GÂTINAIS	X					Remanié				Remanié
66	PITHIVIERS Première travée		X		X	X	X			X	
66	PITHIVIERS Travées orientales	X		X							
67	PITHIVIERS-LE-VIEIL	X					X				
68	PRESSIGNY-LES-PINS	X						X			
69	QUIERS-SUR-BÉZONDE	X					X				
70	RECLOSES	X					Remanié				

**PARTIE II – LA MISE EN ŒUVRE DE L'ARCHITECTURE**

NOTICE	SITE	COUVEREMENT		SUPPORTS			ÉPAULEMENTS				
		CHARPENTE	VOÛTE	PILIER QUADRANGU- LAIRE	PILES COMPLEXES	COLONNES	ANGLES		GOUTTEREAUX		PIGNON OUEST
							CONTREFORTS	CHAÎNAGE MOYEN APPAREIL	VAISSEAU PRINCIPAL	COLLATÉRAUX	
71	ROZOY-LE-VIEIL	X						X			
72	RUAN	X					Remanié				
73	SAINTE-GENEVIÈVE- DES-BOIS	X					Remanié				
74	SAINT-GERMAIN-LAVAL	X		X			Remanié				Remanié
75	SAINT-HILAIRE-SUR- PUISEAUX	X						X			
76	SAINT-LYÉ-LA-FORÊT	X					X		X		
77	SAINT-MAMMÈS	X		X				X			X
79	LA SELLE-EN-HERMOIS	X					Remanié				
82	TRIGUÈRES	X					Remanié				X
83	URY	X					Remanié		X ?		Remanié
84	VARENNES-CHANGY	X					X				

**PARTIE II – LA MISE EN ŒUVRE DE L'ARCHITECTURE**

NOTICE	SITE	COUVREMENT		SUPPORTS			ÉPAULEMENTS				
		CHARPENTE	VOÛTE	PILIER QUADRANGU- LAIRE	PILES COMPLEXES	COLONNES	ANGLES		GOUTTEREAUX		PIGNON OUEST
							CONTREFORTS	CHAÎNAGE MOYEN APPAREIL	VAISSEAU PRINCIPAL	COLLATÉRAUX	
85	VILLEMÉR	X					Remanié		X		Remanié
87	YÈVRE-LA-VILLE	X					X				Remanié
EFFECTIFS (sur un total de 65)		64	1	8	3	1	17	19	8	3	7
POURCENTAGES		98,5	1,5	12	4,6	1,5	26,2	29	12	4,6	10,8

**Fig. 132** : Tableau reprenant les informations sur les couvremets, les supports et les épaulements dans les nefs des églises du corpus.

PARTIE II – LA MISE EN ŒUVRE DE L'ARCHITECTURE

**LES SUPPORTS, COUVREMENTS ET ÉPAULEMENTS DANS LES TRANSEPTS**

Les cases grisées, pour les supports, correspondent à des nefs à vaisseaux uniques, sans files d'arcades.

NOTICE	SITE	COUVREMENT		SUPPORTS			ÉPAULEMENTS DES ANGLES	
		CHARPENTE	VOÛTE	PILIER QUADRANGULAIRE	PILES COMPLEXES		CHAÎNAGES	CONTREFORTS
					À PILASTRES ENGAGÉS	À COLONNES ENGAGÉES		
9	BOURRON-MARLOTTE		X		X		Inconnu	
51	MAREAU-AUX-BOIS	X			X		X	X
							Reprises probables	
52	MELUN	X			X			X
53	MELUN	X		Inconnus				
66	PITHIVIERS		X			X	Remanié	
67	PITHIVIERS-LE-VIEIL		X		X			X
EFFECTIFS		3	3	0	4	1	1	3

**PARTIE II – LA MISE EN ŒUVRE DE L'ARCHITECTURE**

NOTICE	SITE	COUVREMENT		SUPPORTS			ÉPAULEMENTS DES ANGLES	
		CHARPENTE	VOÛTE	PILIER QUADRANGULAIRE	PILES COMPLEXES		CHAÎNAGES	CONTREFORTS
					À PILASTRES ENGAGÉS	À COLONNES ENGAGÉES		
		50	50	0	66,7	16,7	16,7	50
	POURCENTAGES							

**Fig. 133** : Tableau reprenant les informations sur les couvertures, les supports et les épaulements dans les transepts des églises du corpus.

**PARTIE II – LA MISE EN ŒUVRE DE L'ARCHITECTURE**

**LES SUPPORTS, COUVREMENTS ET ÉPAULEMENTS DANS LES CHEVETS**

Les cases grisées, pour les supports, correspondent à des chevets uniques.

NOTICE	SITE	LOCALISATION			COUVREMENT				SUPPORTS				ÉPAULEMENTS
		TRAVÉE DROITE	ABSIDES	DÉAMBULATOIRE	CHARPENTE	VOÛTE EN BERCEAU PLEIN CENTRE	VOÛTE D'ARÊTES	VOÛTE EN CUL-DE-FOUR	PILIER QUADRANGULAIRE	COLONNE	PILES COMPOSÉES		CONTREFORTS
											À PILASTRES ENGAGÉS	À COLONNES ENGAGÉES	
1	ADON		X		X								
5	BELLEGARDE	X				X							Remanié
			X					X					X
6	BOËSSES	X				X					X		Remanié
8	BONDAROY	X				X					X		Remanié
			X					X			X		Remanié
23	CORTRAT Etat 1		X				X						

**PARTIE II – LA MISE EN ŒUVRE DE L'ARCHITECTURE**

NOTICE	SITE	LOCALISATION			COUVREMENT				SUPPORTS				ÉPAULEMENTS
		TRAVÉE DROITE	ABSIDES	DÉAMBULATEUR	CHARPENTE	VOÛTE EN BERCEAU PLEIN CENTRE	VOÛTE D'ARÊTES	VOÛTE EN CUL-DE-FOUR	PILIER QUADRANGULAIRE	COLONNE	PILES COMPOSÉES		CONTREFORTS
											À PILASTRES ENGAGÉS	À COLONNES ENGAGÉES	
30	ESCRENNES	X				X					X		Remanié
			X					X			X		Remanié
35	FERRIÈRES-EN-GÂTINAIS		X					X			X		X
36	FERRIÈRES-EN-GÂTINAIS		X		X								
41	GRANGERMONT		X				X				X		Remanié
46	LANGESSE		X					X					
47	LOMBREUIL	X			X								
51	MAREAU-AUX-BOIS		X					X					X
58	MONTEREAU-FAULT-YONNE	X				X					X		X
			X			X					X		X
59	MORMANT-SUR-VERNISSON		X			X							



**PARTIE II – LA MISE EN ŒUVRE DE L'ARCHITECTURE**

NOTICE	SITE	LOCALISATION			COUVEREMENT				SUPPORTS				ÉPAULEMENTS
		TRAVÉE DROITE	ABSIDES	DÉAMBULATEUR	CHARPENTE	VOÛTE EN BERCEAU PLEIN CINTRE	VOÛTE D'ARÊTES	VOÛTE EN CUL-DE-FOUR	PILIER QUADRANGULAIRE	COLONNE	PILES COMPOSÉES		CONTREFORTS
											À PILASTRES ENGAGÉS	À COLONNES ENGAGÉES	
63	PANNES Vaisseau central		X		X				X				X
63	PANNES Bas-côté sud		X			X			X				Remanié
63	PANNES Bas-côté nord		X		X				Remanié			Remanié	
65	PITHIVIERS			X			X					X	Remanié
			X					X				X	X
71	ROZOY-LE-VIEIL	X			X								
			X		X								X
75	SAINT-HILAIRE-SUR-PUISEAUX		X		X								

**PARTIE II – LA MISE EN ŒUVRE DE L'ARCHITECTURE**

NOTICE	SITE	LOCALISATION			COUVREMENT				SUPPORTS				ÉPAULEMENTS
		TRAVÉE DROITE	ABSIDES	DÉAMBULATEUR	CHARPENTE	VOÛTE EN BERCEAU PLEIN CENTRE	VOÛTE D'ARÊTES	VOÛTE EN CUL-DE-FOUR	PILIER QUADRANGULAIRE	COLONNE	PILES COMPOSÉES		CONTREFORTS
											À PILASTRES ENGAGÉS	À COLONNES ENGAGÉES	
77	SAINT-MAMMÈS	X				X					X		
			X					X			X		X
79	THIMORY	X				X							
			X					X					X
87	YÈVRE-LA-VILLE	X				X					X		
			X					X			X		
EFFECTIFS		10	21	1	8	11	3	10	2	0	13	2	10
POURCENTAGES		31,3	65,6	3,1	25	34,8	9,3	31,3	6,2	0	40,6	6,2	31,3

**Fig. 134** : Tableau reprenant les informations sur les couvertures, les supports et les épaulements dans les chevets des églises du corpus.

PARTIE II – LA MISE EN ŒUVRE DE L'ARCHITECTURE

**LES SUPPORTS, COUVREMENTS ET ÉPAULEMENTS DANS LES CRYPTES**

NOTICE	SITE	LOCALISATION			COUVREMENT				SUPPORTS			ÉPAULEMENTS	
		TRAVÉE DROITE	ABSIDES	DÉAMBULATOIRE	CHARPENTE	VOÛTE EN BERCEAU PLEIN CINTRE	VOÛTE D'ARÊTES	VOÛTE EN CUL-DE-FOUR	PILIER QUADRANGULAIRE	COLONNE	PILES COMPOSÉES		CONTREFORTS
											À PILASTRES ENGAGÉS	À COLONNES ENGAGÉES	
16	CHÂTEAU-LANDON	Partout				X							X
53	MELUN	X				X							?
			X					X					?
65	PITHIVIERS	X					X				X		?
			X					X			X		X
				X				X				X	
EFFECTIFS (sur un total de 6)		2	2	1	0	2	2	2	0	0	2	1	2
POURCENTAGES		33,3	33,3	16,7	0	33,3	33,3	33,3	0	0	33,3	16,7	33,3

**Fig. 135** : Tableau reprenant les informations sur les couvrements, les supports et les épaulements dans les cryptes des églises du corpus.

**PARTIE II – LA MISE EN ŒUVRE DE L'ARCHITECTURE**

**LES SUPPORTS, COUVREMENTS ET ÉPAULEMENTS DANS LES CLOCHERS**

Les cases grisées, pour les supports, correspondent à des chevets uniques.

NOTICE	SITE	COUVREMENT SOUCHE			SUPPORTS ENGAGÉS		ÉPAULEMENTS DES ANGLES				ÉPAULEMENTS DES FACES	
		CHARPENTE	VOÛTE EN BERCEAU PLEIN CINTRE	VOÛTE D'ARÊTES	PLASTRE	COLONNE	SOUCHE		BEFFROI		CONTREFORTS	
							CONTREFORTS	MOYEN APPAREIL	CONTREFORTS	MOYEN APPAREIL		
17	CHÂTEAU-LANDON	X					X			X		
24	COURTENAY	X			X			X		X		
37	FERRIÈRES-EN-GÂTINAIS	Remanié					X				X	
51	MAREAU-AUX-BOIS		X		X		X		X			
52	MELUN	Remanié			X		X			X		
54	MÉZIÈRES-EN-GÂTINAIS	Remanié						X			X	X
63	PANNES		X		X		X			X		

**PARTIE II – LA MISE EN ŒUVRE DE L'ARCHITECTURE**

NOTICE	SITE	COUVEREMENT SOUCHE			SUPPORTS ENGAGÉS		ÉPAULEMENTS DES ANGLES				ÉPAULEMENTS DES FACES
		CHARPENTE	VOÛTE EN BERCEAU PLEIN CINTRE	VOÛTE D'ARÊTES	PLASTRE	COLONNE	SOUCHE		BEFFROI		CONTREFORTS
							CONTREFORTS	MOYEN APPAREIL	CONTREFORTS	MOYEN APPAREIL	
67	PITHIVIERS-LE-VIEIL		X		X				X		
74	SAINT-GERMAIN-LAVAL		X		X		X		Remanié		
76	SAINT-LYÉ-LA-FORÊT		X		X		X		X	X	
77	SAINT-MAMMÈS			X	X		X		X		
82	TRIGUÈRES			X	X		Remanié		X		
EFFECTIFS		2	5	2	9	0	9	1	1	9	1
POURCENTAGES		16,7	41,7	16,7	75	0	75	8,3	8,3	75	8,3

**Fig. 136** : Tableau reprenant les informations sur les couvertures, les supports et les épaulements dans les clochers des églises du corpus.



**Fig. 137 :** Voûtes en berceaux transversaux dans le collatéral nord de Fontenay.



**Fig. 138 :** Voûtes en berceaux transversaux dans le vaisseau central de la nef de Tournus.



**Fig. 139 :** Voûte à doubleaux entrecroisés de la salle haute de la tour-porche de Cormery.

*In :* Lelong C., *Touraine romane*, La Pierre-Qui-Vire, éd. Zodiaque, 1977 (3<sup>e</sup> éd.), fig. 40.



**Fig. 140 :** Voûte à doubleaux entrecroisés dans la souche du clocher de l'église Saint-Salomon de Pithiviers.

<b>LES PILIERS QUADRANGULAIRES</b>
------------------------------------

NOTICE	SITE	DIMENSIONS			MODÉNATURE		MISE EN ŒUVRE			
		LARGEUR	LONGUEUR	HAUTEUR	BASES	IMPOSTES	MOYEN APPAREIL	ÉLÉMENTS COURTS	REMPLOIS DE SARCOPHAGES	MOELLONS
9	BOURRON-MARLOTTE Nef : piles ouest	85	125	222		X	X	X		
16	CHÂTEAU-LANDON						X		X	X
18	CHÂTEAU-LANDON	80	100			X	X			
41	GRANGERMONT	95	111	215		X	X			X
51	MAREAU-AUX-BOIS	90	145	255		X	X	X		
52	MELUN	97	164	506	X	X	X			
53	MELUN		160			?	X			
66	PITHIVIERS					X	X	X		
74	SAINT-GERMAIN-LAVAL	95	99		X	X	X			
77	SAINT-MAMMÈS	100	115			?	Non visible			
EFFECTIFS (sur un total de 10)					2	7	9	3	1	2
POURCENTAGES					20	70	90	30	10	20
MOYENNES		92	127	300						

**Fig. 141** : Tableau résumant les informations concernant les piliers quadrangulaires.

## LES SUPPORTS COMPOSÉS

NOTICE	SITE	LOCALISATION	RESSAULTS		MODÉNATURE			MISE EN ŒUVRE	
			PILASTRES	COLONNES	BASES	IMPOSTES	CHAPITEAUX	MOYEN APPAREIL	ÉLÉMENTS COURTS
6	BOËSSES	Chevet : travée droite	X			X		X	
9	BOURRON-MARLOTTE	Transept : croisée	X			X		X	X
24	COURTENAY	Chevet ou croisée de transept	X			?		X	
41	GRANGERMONT	Jonction nef et chevet	X			X		X	
51	MAREAU-AUX-BOIS	Transept : croisée	X		X	X		X	
52	MELUN	Nef : piliers centraux	X		X	X		X	
52	MELUN	Transept : croisée	X		X	X		X	
53	MELUN	Transept : croisée	X			?		X	
65	PITHIVIERS	Chevet		X	X		X	X	
		Crypte : partie est	X			X		X	
		Crypte : déambulatoire Travée ouest		X	X		X	X	
		Crypte : partie ouest	X			X		X	
66	PITHIVIERS	Nef : travée ouest	X	X	X	X	X	X	
		Transept : croisée	X	X	X	X	X	X	
67	PITHIVIERS-LE-VIEIL	Chevet : travée droite sous clocher	X			X		X	X
74	SAINT-GERMAIN-LAVAL	Jonction nef et chevet	X			X		X	



**PARTIE II – LA MISE EN ŒUVRE DE L’ARCHITECTURE**

NOTICE	SITE	LOCALISATION	RESSAUTS		MODÉNATURE			MISE EN ŒUVRE	
			PILASTRES	COLONNES	BASES	IMPOSTES	CHAPITEAUX	MOYEN APPAREIL	ÉLÉMENTS COURTS
82	TRIGUÈRES	Jonction nef et chevet dans le clocher	X			X		X	
EFFECTIFS (sur un total de 17)			15	4	7	13	4	17	2
POURCENTAGES			88,2	23,5	41,2	76,5	23,5	100	11,8

**Fig. 142** : Tableau résumant les informations concernant les supports composés.

## PARTIE II – LA MISE EN ŒUVRE DE L'ARCHITECTURE



**Fig. 143** : Pilier de la nef de Saint-Michel de Cuxa.



**Fig. 144** : Piliers de la nef de San Michele d'Oleggio.

*In* : Chierici S., *Lombardie romane*, La Pierre-qui-Vire, éd. Zodiaque, 1978, fig. 77 (Collection La Nuit des Temps 48).




**Fig. 145** : Piliers de la nef de Chinon.



**Fig. 146** : Piliers de la nef de Lizines.


*In* : Bernard J.-L., *Les débuts de l'architecture religieuse romane en Ile-de-France*, Nanterre, éd. de l'Université de Paris X, 1995, fig. 181/2.



**Fig. 147** : La nef de Montier-en-Der.  
*In* : Collin H., Hubert M. C., Marsat A.,  
Prache A., Ronot A., Dautrey P.,  
*Champagne romane*, La Pierre-qui-Vire,  
éd. Zodiaque, 1981, fig. 144.



**Fig. 148** : Piles de la nef de Vignory.  
*In* : Spencer T., *L'architecture religieuse  
en Champagne du Nord aux XI<sup>e</sup> et XII<sup>e</sup>  
siècles*, université Paris I Panthéon  
Sorbonne, 2013, vol. II, fig. 26.




**Fig. 149** : Les piles de la nef de l'église de  
Rhuis (bas-côté sud).

*In* : Prache A., *Ile-de-France Romane*, La Pierre-qui-Vire, éd. du Zodiaque, 1983, fig. 32 et 79.



**Fig. 150** : Le vaisseau central de la nef de  
Juziers.

## PARTIE II – LA MISE EN ŒUVRE DE L'ARCHITECTURE

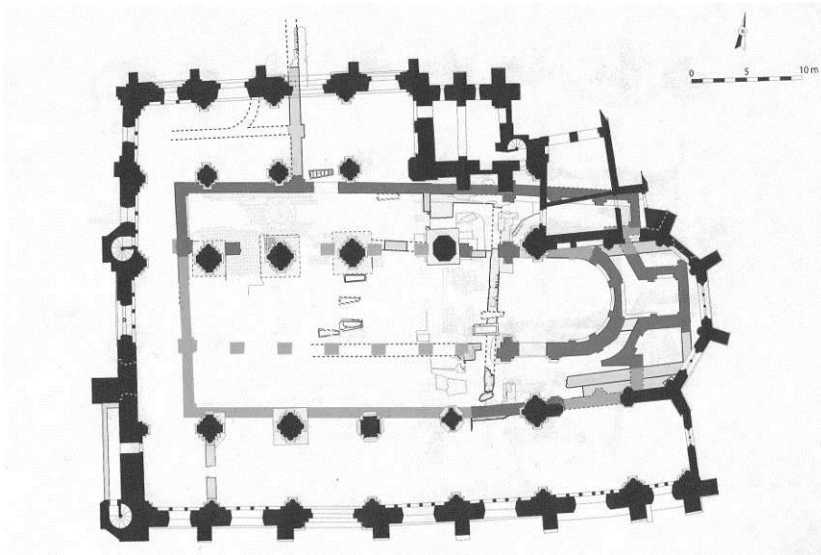


**Fig. 151** : Piliers rectangulaires dans le caveau Saint-Lubin, cathédrale de Chartres.

*In* : PANSARD M. dir., *Chartres. La grâce d'une cathédrale*, Strasbourg, éd. La Nuée Bleue, 2013, p. 30.




**Fig. 152** : Piliers rectangulaires dans la crypte de la collégiale Saint-Aignan d'Orléans.



**Fig. 153** : Plan de l'église de La Madeleine de Châteaudun.

*In* : Martin P., *Les premiers chevets à déambulatoire et chapelles rayonnantes de la Loire moyenne (X<sup>e</sup>-XI<sup>e</sup> siècles)*. *Saint-Aignan d'Orléans, Saint-Martin de Tours, Notre-Dame de Mehun-sur-Yèvre, La Madeleine de Châteaudun*, Poitiers, Université de Poitiers/CESCM, 2010, vol. III, fig. 52.

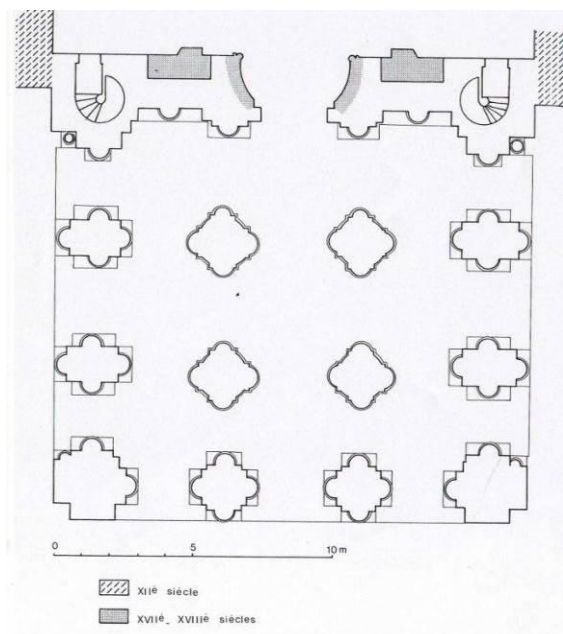
## PARTIE II – LA MISE EN ŒUVRE DE L'ARCHITECTURE



**Fig. 154** : Les piles chemisées de la crypte de Saint-Aignan d'Orléans.



**Fig. 155** : Les piles de la cathédrale Saint-Étienne d'Auxerre.

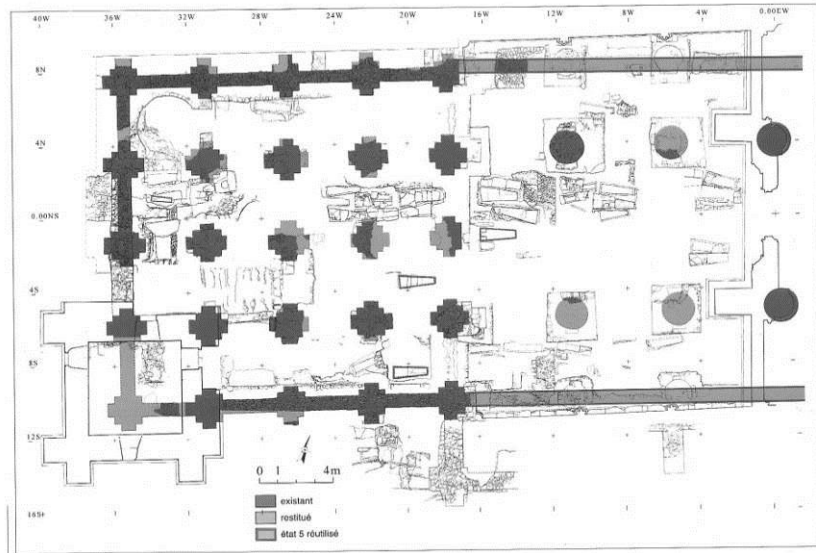


**Fig. 156** : Plan du rez-de-chaussée de la tour-porche de Saint-Benoît-sur-Loire.  
*In* : Vergnolle E., *Saint-Benoît-sur-Loire et la sculpture du XI<sup>e</sup> siècle*, Paris, éd. Picard, 1985, p. 32.




**Fig. 157** : Pile centrale de la tour-porche de Saint-Benoît-sur-Loire.

## PARTIE II – LA MISE EN ŒUVRE DE L'ARCHITECTURE



**Fig. 158** : Plan de l'avant-nef de l'abbatiale Saint-Germain d'Auxerre, dans la première moitié du XI<sup>e</sup> siècle.

In : Sapin C. dir., *Archéologie et architecture d'un site monastique. 10 ans de recherches à l'abbaye Saint-Germain d'Auxerre*, Auxerre/Paris, éd. CNRS/CTHS, 2000, p. 95, fig. 91.



**Fig. 159** : Pile composée sud-ouest de Saint-Rémi de Reims.



**Fig. 160** : Pile fasciculée du mur gouttereau nord de la nef de Saint-Rémi de Reims.

In : Spencer T., *L'architecture religieuse en Champagne du Nord aux XI<sup>e</sup> et XII<sup>e</sup> siècles*, université Paris I Panthéon Sorbonne, 2013, vol. II, fig. 100 et 96.



**Fig. 161** : Pile composée dans le chevet de Vignory.

*In* : Spencer T., *L'architecture religieuse en Champagne du Nord aux XI<sup>e</sup> et XII<sup>e</sup> siècles*, université Paris I Panthéon Sorbonne, 2013, vol. II, fig. 41.



**Fig. 162** : Pile composée dans la nef de Notre-Dame de Jumièges.



**Fig. 163** : Piles à ressauts de la cathédrale Sainte-Croix d'Orléans.



**Fig. 164** : Piles à ressauts de l'abbatiale Saint-Germain-des-Prés à Paris.

**PARTIE II – LA MISE EN ŒUVRE DE L'ARCHITECTURE**

**LES CONTREFORTS**

Les dimensions sont données en centimètres.

NOTICE	SITE	EMPLACEMENT				DIMENSIONS		DÉVELOPPEMENT EN HAUTEUR		TYPOLOGIE				MISE EN ŒUVRE		
		NEF	TRANSEPT	CHEVET	CLOCHER	PROFONDEUR	LARGEUR	INFÉRIEUR A LA MOITIÉ DE L'ÉLEVATION	SUPÉRIEUR A LA MOITIÉ DE L'ÉLEVATION	QUADRANGULAIRE	COLONNE	SOCLE	GLACIS INTERMÉDIAIRES	MOYEN APPAREIL	ÉLÉMENTS COURTS	REMPLOIS DE SARCOPHAGES
8	BONDAROY			X		30	65		X	X				X	X	
15	CHAMBON-LA-FORÊT	X						X		X				X		
16	CHÂTEAU-LANDON			X		40	68		X	X						X
17	CHÂTEAU-LANDON				X				X	X		X		X	X	
18	CHÂTEAU-LANDON	X				35	74		X	X				X		
19	CHEVILLON-SUR-HUILLARD	X							X	X						X
22	CONFLANS-SUR-LOING	X							X	X						X



**PARTIE II – LA MISE EN ŒUVRE DE L'ARCHITECTURE**

NOTICE	SITE	EMPLACEMENT				DIMENSIONS		DÉVELOPPEMENT EN HAUTEUR		TYPOLOGIE				MISE EN ŒUVRE		
		NEF	TRANSEPT	CHEVET	CLOCHER	PROFONDEUR	LARGEUR	INFÉRIEUR A LA MOITIÉ DE L'ÉLEVATION	SUPÉRIEUR A LA MOITIÉ DE L'ÉLEVATION	QUADRANGULAIRE	COLONNE	SOCLE	GLACIS INTERMÉDIAIRES	MOYEN APPAREIL	ÉLÉMENTS COURTS	REMPLAIS DE SARCOPHAGES
23	CORTRAT État 2			X		35	76	Arasé		X				X		
25	CROTTES-EN-PITHIVERAIS	X				35	79		X	X				X		
35	FERRIÈRES-EN-GÂTINAIS	X							X		X			X		
				X					X	X		X		X		
41	GRANGERMONT	X				33	73		X	X				X	X	
42	GRENEVILLE-EN-BEAUCE	X				29	65		X	X		X		X		
44	GUIGNONVILLE État 2	X				42	59		X	X						
49	LOURY	X				63	70		X	X				X		X

**PARTIE II – LA MISE EN ŒUVRE DE L'ARCHITECTURE**

NOTICE	SITE	EMPLACEMENT				DIMENSIONS		DÉVELOPPEMENT EN HAUTEUR		TYPOLOGIE				MISE EN ŒUVRE		
		NEF	TRANSEPT	CHEVET	CLOCHER	PROFONDEUR	LARGEUR	INFÉRIEUR A LA MOITIÉ DE L'ÉLEVATION	SUPÉRIEUR A LA MOITIÉ DE L'ÉLEVATION	QUADRANGULAIRE	COLONNE	SOCLE	GLACIS INTERMÉDIAIRES	MOYEN APPAREIL	ÉLÉMENTS COURTS	REMPLOIS DE SARCOPHAGES
51	MAREAU-AUX-BOIS	X						X	X				X	X		
			X			33	70		X	X			X	X		
				X		34	64		X	X				X	X	
					X	61	93		X	X				X		
52	MELUN	X				67	71		X	X			X			
54	MÉZIÈRES-EN-GÂTINAIS	X				30	60		X	X			X			
					X	50	127		X	X		X	X	X		
57	MONTEREAU	X						X			X		X			
58	MONTEREAU-FAULT-YONNE			X					X	X			X		X	
63	PANNES			X				Arrachés								X
					X				X	X						X

**PARTIE II – LA MISE EN ŒUVRE DE L'ARCHITECTURE**

NOTICE	SITE	EMPLACEMENT				DIMENSIONS		DÉVELOPPEMENT EN HAUTEUR		TYPOLOGIE				MISE EN ŒUVRE		
		NEF	TRANSEPT	CHEVET	CLOCHER	PROFONDEUR	LARGEUR	INFÉRIEUR A LA MOITIÉ DE L'ÉLEVATION	SUPÉRIEUR A LA MOITIÉ DE L'ÉLEVATION	QUADRANGULAIRE	COLONNE	SOCLE	GLACIS INTERMÉDIAIRES	MOYEN APPAREIL	ÉLÉMENTS COURTS	REMPLOIS DE SARCOPHAGES
65	PITHIVIERS			X				X		X	X		X			
67	PITHIVIERS-LE-VIEIL				X			X	X				X			
69	QUIERS-SUR-BÉZONDE	X				46	79	X	X		X		X	X	X	
71	ROZOY-LE-VIEIL			X		52	71	X	X		X				X	
74	SAINT-GERMAIN-LAVAL				X			X	X				X	X		
76	SAINT-LYÉ-LA-FORÊT	X				38	73	X	X			X	X		X	
					X	30	70	X	X							X
77	SAINT-MAMMÈS			X				X	X				X	X		
					X			X	X				X	X		
79	THIMORY			X		28	67	X	X						X	

**PARTIE II – LA MISE EN ŒUVRE DE L'ARCHITECTURE**


NOTICE	SITE	EMPLACEMENT				DIMENSIONS		DÉVELOPPEMENT EN HAUTEUR		TYPOLOGIE				MISE EN ŒUVRE		
		NEF	TRANSEPT	CHEVEF	CLOCHER	PROFONDEUR	LARGEUR	INFÉRIEUR A LA MOITIÉ DE L'ÉLEVATION	SUPÉRIEUR A LA MOITIÉ DE L'ÉLEVATION	QUADRANGULAIRE	COLONNE	SOCLE	GLACIS INTERMÉDIAIRES	MOYEN APPAREIL	ÉLÉMENTS COURTS	REMPLOIS DE SARCOPHAGES
82	TRIGUÈRES	X				51	71	X		X				X	X	X
84	VARENNES-CHANGY	X				52	65		X	X						X
85	VILLEMÉR	X				32	65	X		X				X		
87	YÈVRE-LA-VILLE	X							X	X				X	X	X
EFFECTIFS (sur un total de 40)		20	1	9	8			5	33	37	2	5	3	30	13	15
POURCENTAGES		50	2,5	22,5	20			12,5	82,5	92,5	5	12,5	7,5	75	32,5	37,5
MOYENNES						41,1	72,8									

**Fig. 165** : Tableau résumant les données pour les contreforts des églises du corpus.

## PARTIE II – LA MISE EN ŒUVRE DE L'ARCHITECTURE



**Fig. 166** : Mur nord de la nef de Beaulieu-lès-Loches.



**Fig. 167** : La nef de l'église de Meusnes.  
*In* : Vergnolle E., *L'art roman en France*, Paris, éd. Flammarion, 1994 (rééd. 2003), p. 98, fig. 110.




**Fig. 168** : Les contreforts du donjon de Loches.



**Fig. 169** : Contreforts en équerre aux angles des chapelles du chevet de l'abbatiale de Tournus.



**Fig. 170** : La tour-porche de Cormery.  
*In* : Lelong C., *Touraine romane*, La Pierre-Qui-Vire, éd. Zodiaque, 1977 (3<sup>e</sup> éd.), fig. 36.



**Fig. 171-172** : Contreforts d'angle intérieurs de la tour-porche de Saint-Germain-des-Prés (premier et deuxième étages).

## PARTIE II – LA MISE EN ŒUVRE DE L'ARCHITECTURE



**Fig. 173 :** Avant-nef de Saint-Philibert de Tournus.



**Fig. 174 :** Tour-porche de Saint-Germain-des-Prés.



**Fig. 175 :** Nef de Saint-Germain-des-Prés.

## PARTIE II – LA MISE EN ŒUVRE DE L'ARCHITECTURE




**Fig. 176** : Contrefort-colonne de Saint-Rémi de Reims.

*In* : Spencer T., *L'architecture religieuse en Champagne du Nord aux XI<sup>e</sup> et XII<sup>e</sup> siècles*, université Paris I Panthéon Sorbonne, 2013, vol. II, fig. 105.



**Fig. 177** : Le chevet de Saint-Hilaire de Poitiers.

*In* : Vergnolle E., *L'art roman en France*, Paris, éd. Flammarion, 1994 (rééd. 2003), p. 147, fig. 178.



**Fig. 178** : Contrefort du chevet de l'église d'Ingrannes.



**Fig. 179** : Contrefort du chevet de l'église de Lombreuil.



**PARTIE II – LA MISE EN ŒUVRE DE L'ARCHITECTURE**

**TYPLOGIE DES FENÊTRES SIMPLES**

Les cases laissées vides correspondent à une réponse négative : pas d'ébrasement extérieur, pas de décor par exemple.

Les cases grisées concernent des informations non disponibles (pour cause d'enduit par exemple).

NOTICE	SITE Localisation au sein de l'édifice	NOMBRE DE BAIES CONSERVÉES	COUVREMENT		PIÉDROIT				APPUI		ÉBRASEMENT INTÉRIEUR			ÉBRASEMENT EXTÉRIEUR	DÉCOR
			ARC CLAVÉ	LINTEAU MONOLITHE	BOUTISSES SIMPLES	BOUTISSES RENFORCÉES	BOUTISSE ALTERNANCE CARREAU ET BOUTISSE	SANS ALTERNANCE CARRÉAU ET BOUTISSE	PIERRES POSÉES SUR LE BOUT	MOYEN APPAREIL	MOELLONS	FOURRÉ	APPAREILLÉ		
1	ADON Chevet	2		X	X				X						
5	BELLEGARDE Nef : baies nord et sud	8	X			X				X			X		
6	BOËSSES Nef : gouttereaux vaisseau central	7	X												
6	BOËSSES Nef : gouttereau sud bas-côté sud	3		X				X		X					
7	BOISMORAND Nef	2		X			X								
8	BONDAROY Nef : baie ouest	1	X			X				X	X				

**PARTIE II – LA MISE EN ŒUVRE DE L'ARCHITECTURE**

NOTICE	SITE Localisation au sein de l'édifice	NOMBRE DE BAIES CONSERVÉES	COUVREMENT		PIÉDROIT				APPUI		ÉBRASEMENT INTÉRIEUR			ÉBRASEMENT EXTÉRIEUR	DÉCOR
			ARC CLAVÉ	LINTEAU MONOLITHE	BOUTISSES SIMPLES	BOUTISSES RENFORCÉES	BOUTISSE CARRÉ ET BOUTISSE	SANS ALTERNANCE CARRÉ ET BOUTISSE	PIERRES POSÉES SUR LE BOUT	MOYEN APPAREIL	MOELLONS	FOURRÉ	APPAREILLÉ		
10	CELLE-SUR-SEINE Nef : baies nord	2	X				X			X	X				
11	CHAILLY-EN- GÂTINAIS Nef	3	X			X									
12	CHARENTREUX Nef	3		X	X					X					
13	CHAMBON-LA- FORÊT Nef : baies nord	2		X		X				X					
15	CHÂTEAUBLEAU Nef	2													
16	CHÂTEAU- LANDON Crypte	8		X			X			X	X				
17	CHÂTEAU- LANDON Clocher	5	X			X				X			X		
18	CHÂTEAU- LANDON Nef : vaisseau central	6	X			X				X			X		

**PARTIE II – LA MISE EN ŒUVRE DE L'ARCHITECTURE**

NOTICE	SITE Localisation au sein de l'édifice	NOMBRE DE BAIES CONSERVÉES	COUVREMENT		PIÉDROIT				APPUI		ÉBRASEMENT INTÉRIEUR			ÉBRASEMENT EXTÉRIEUR	DÉCOR
			ARC CLAVÉ	LINTEAU MONOLITHE	BOUTISSES SIMPLES	BOUTISSES RENFORCÉES	BOUTISSE	SANS ALTERNANCE CARREAU ET BOUTISSE	PIERRES POSÉES SUR LE BOUT	MOYEN APPAREIL	MOELLONS	FOURRÉ	APPAREILLÉ		
18	CHÂTEAU- LANDON Nef : bas-côté nord	4	X		X				X						
18	CHÂTEAU- LANDON Nef : façade ouest	1	X		Massif en saillie en moyen appareil				X			X			Archivolte à vousures. Cordon. Chapiteaux et colonnes.
23	CORTRAT Nef	2		X			X			X	X				
24	COURTENAY Clocher		X				X			X					
25	CROTTESEN- PITHIVERAIS Nef	1	X				X								
26	DONNERY Nef : baies nord	2	X				X			X					
29	ÉGREVILLE Nef : mur nord	1	X		X					X					
31	ESCRIGNELLES Nef : baies nord et sud	3	X				X			X					

**PARTIE II – LA MISE EN ŒUVRE DE L'ARCHITECTURE**

NOTICE	SITE Localisation au sein de l'édifice	NOMBRE DE BAIES CONSERVÉES	COUVREMENT		PIÉDROIT				APPUI		ÉBRASEMENT INTÉRIEUR			ÉBRASEMENT EXTÉRIEUR	DÉCOR
			ARC CLAVÉ	LINTEAU MONOLITHE	BOUTISSES SIMPLES	BOUTISSES RENFORCÉES	BOUTISSE CARRÉ ET BOUTISSE	SANS ALTERNANCE CARRÉ ET BOUTISSE	PIERRES POSÉES SUR LE BOUT	MOYEN APPAREIL	MOELLONS	FOURRÉ	APPAREILLÉ		
33	FEINS-EN- GÂTINAIS Nef : ouest	1		X	X									X	
34	FERRIÈRES-EN- GÂTINAIS Nef	2	X		X					X					
35	FERRIÈRES-EN- GÂTINAIS Nef	3		X	X				X					X	Claveaux gravés
35	FERRIÈRES-EN- GÂTINAIS Chevet	3	X		X				X					X	
36	FERRIÈRES-EN- GÂTINAIS Nef et chevet	5	X					X		X					Fresques intradoss
37	FERRIÈRES-EN- GÂTINAIS Clocher : 1 <sup>er</sup> niveau	2		X	X					X					
37	FERRIÈRES-EN- GÂTINAIS Clocher : 3 <sup>ème</sup> niveau	3	X		X				X						Arc à double rouleau

**PARTIE II – LA MISE EN ŒUVRE DE L'ARCHITECTURE**

NOTICE	SITE Localisation au sein de l'édifice	NOMBRE DE BAIES CONSERVÉES	COUVREMENT		PIÉDROIT				APPUI		ÉBRASEMENT INTÉRIEUR			ÉBRASEMENT EXTÉRIEUR	DÉCOR
			ARC CLAVÉ	LINTEAU MONOLITHE	BOUTISSES SIMPLES	BOUTISSES RENFORCÉES	BOUTISSE	SANS ALTERNANCE CARREAU ET BOUTISSE	PIERRES POSÉES SUR LE BOUT	MOYEN APPAREIL	MOELLONS	FOURRÉ	APPAREILLÉ		
40	GIRONVILLE Nef	2		X	X					X				X	
41	GRANGERMONT Nef	4	X		X					X			X		
44	GUIGNONVILLE Nef : baies nord et sud	4	X				X			X					
44	GUIGNONVILLE Nef : baie ouest	1	X		X					X					Cerne à l'extrados
45	INGRANNES Nef : baie nord	1	X				X								
46	LANGESSE Nef	2		X	X									X	
48	LORCY Nef	1	X				X		X						
49	LOURY Nef : baies sud	4	X				X								
51	MAREAU-AUX- BOIS Nef : vaisseau central	6	X			X				X			X		

**PARTIE II – LA MISE EN ŒUVRE DE L'ARCHITECTURE**

NOTICE	SITE Localisation au sein de l'édifice	NOMBRE DE BAIES CONSERVÉES	COUVREMENT		PIÉDROIT				APPUI		ÉBRASEMENT INTÉRIEUR			ÉBRASEMENT EXTÉRIEUR	DÉCOR
			ARC CLAVÉ	LINTEAU MONOLITHÉ	BOUTISSES SIMPLES	BOUTISSES RENFORCÉES	ALTERNANCE CARREAU ET BOUTISSE	SANS PIERRES POSÉES SUR LE BOUT	MOYEN APPAREIL	MOELLONS	FOURRÉ	APPAREILLÉ	ARC FOURRÉ / PIÉDROITS APPAREILLÉS		
51	MAREAU-AUX-BOIS Nef : bas-côtés	4	X			X				X			X		
51	MAREAU-AUX-BOIS Transept	2	X			X									
51	MAREAU-AUX-BOIS Chevet	2		X	X					X					Claveaux gravés
51	MAREAU-AUX-BOIS Clocher	2	X		Parement en moyen appareil				X				X		
52	MELUN Nef : baies nord et sud	12	X			X					X				
53	MELUN Nef : baies sud	2	X			X					X				
54	MÉZIÈRES-EN-GÂTINAIS Clocher	4		X	X										
55	MONTBARROIS Nef : baies sud	2	X		X						X				

**PARTIE II – LA MISE EN ŒUVRE DE L'ARCHITECTURE**

NOTICE	SITE Localisation au sein de l'édifice	NOMBRE DE BAIES CONSERVÉES	COUVREMENT		PIÉDROIT				APPUI		ÉBRASEMENT INTÉRIEUR			ÉBRASEMENT EXTÉRIEUR	DÉCOR
			ARC CLAVÉ	LINTEAU MONOLITHE	BOUTISSES SIMPLES	BOUTISSES RENFORCÉES	BOUTISSE	SANS ALTERNANCE CARREAU ET BOUTISSE	PIERRES POSÉES SUR LE BOUT	MOYEN APPAREIL	MOELLONS	FOURRÉ	APPAREILLÉ		
56	MONTBOUY Nef : baies sud et ouest	4	X		X					X					
57	MONTEREAU Nef	1		X	X					X					
58	MONTEREAU- FAULT-YONNE Nef	6	X				X			X					Fresque ébrasement intérieur
60	NOYERS Nef : baies nord et sud	6	X		X				X						
63	PANNES Nef Clocher : 1 <sup>er</sup> étage	8	X				X								
65	PITHIVIERS Chevet	2	X			X							X		Colonnettes ébrasements Intérieurs
65	PITHIVIERS Crypte	6		X	X						X				
66	PITHIVIERS Nef : mur nord	3	X		X					X		X			

**PARTIE II – LA MISE EN ŒUVRE DE L'ARCHITECTURE**

NOTICE	SITE Localisation au sein de l'édifice	NOMBRE DE BAIES CONSERVÉES	COUVREMENT		PIÉDROIT				APPUI		ÉBRASEMENT INTÉRIEUR			ÉBRASEMENT EXTÉRIEUR	DÉCOR
			ARC CLAVÉ	LINTEAU MONOLITHE	BOUTISSES SIMPLES	BOUTISSES RENFORCÉES	ALTERNANCE CARREAU ET BOUTISSE	SANS PIERRES POSÉES SUR LE BOUT	MOYEN APPAREIL	MOELLONS	FOURRÉ	APPAREILLÉ	ARC FOURRÉ / PIÉDROITS APPAREILLÉS		
67	PITHIVIERS-LE- VIEIL Nef : mur sud	1	X		X						X				
67	PITHIVIERS-LE- VIEIL Nef : mur ouest	1	X												Cerne à l'extrados
67	PITHIVIERS-LE- VIEIL Clocher : 1 <sup>er</sup> étage	3	X		X						X				
69	QUIERS-SUR- BÉZONDE Nef : ouest	1	X												Cerne à l'extrados
71	ROZOY-LE-VIEIL Nef	4	X				X				X		X		
71	ROZOY-LE-VIEIL Chevet	1	X				X				X				
72	RUAN Nef : baie sud	1		X	X						X				



**PARTIE II – LA MISE EN ŒUVRE DE L'ARCHITECTURE**

NOTICE	SITE Localisation au sein de l'édifice	NOMBRE DE BAIES CONSERVÉES	COUVREMENT		PIÉDROIT				APPUI		ÉBRASEMENT INTÉRIEUR			ÉBRASEMENT EXTÉRIEUR	DÉCOR
			ARC CLAVÉ	LINTEAU MONOLITHE	BOUTISSES SIMPLES	BOUTISSES RENFORCÉES	BOUTISSE CARRÉ ET BOUTISSE	SANS ALTERNANCE CARRÉ ET BOUTISSE	PIERRES POSÉES SUR LE BOUT	MOYEN APPAREIL	MOELLONS	FOURRÉ	APPAREILLÉ		
73	SAINTE- GENEVIÈVE-DES- BOIS Nef : mur nord, baie est	1	X				X				X				
73	SAINTE- GENEVIÈVE-DES- BOIS Nef : mur nord, baie ouest	1		X	X						X				
74	SAINT-GERMAIN- LAVAL Nef : baies nord et sud	8	X		X						X				
74	SAINT-GERMAIN- LAVAL Clocher : souche	1	X		X						X	X			
76	SAINT-LYÉ-LA- FORÊT Nef : mur nord Clocher : 1 <sup>er</sup> niveau	4	X												

**PARTIE II – LA MISE EN ŒUVRE DE L'ARCHITECTURE**

NOTICE	SITE Localisation au sein de l'édifice	NOMBRE DE BAIES CONSERVÉES	COUVREMENT		PIÉDROIT				APPUI		ÉBRASEMENT INTÉRIEUR			ÉBRASEMENT EXTÉRIEUR	DÉCOR
			ARC CLAVÉ	LINTEAU MONOLITHE	BOUTISSES SIMPLES	BOUTISSES RENFORCÉES	BOUTISSE	SANS ALTERNANCE CARREAU ET BOUTISSE	PIERRES POSÉES SUR LE BOUT	MOYEN APPAREIL	MOELLONS	FOURRÉ	APPAREILLÉ		
77	SAINT-MAMMÈS Abside	1	X		X					X					
77	SAINT-MAMMÈS Clocher : souche	2		X		X				X					
77	SAINT-MAMMÈS Clocher : 1 <sup>er</sup> étage	4	X			X			X			X			
79	SELLE-EN- HERMOY (LA) Nef	4		X	X										Claveaux gravés
82	TRIGUÈRES Clocher : souche	5	X				X					X			
87	YÈVRE-LA-VILLE Nef	8	X												

**Fig. 180** : Tableau reprenant la typologie générale des baies simples.

<b>DIMENSIONS DES BAIES SIMPLES</b>
-------------------------------------

Les dimensions sont données en centimètres. Les cases laissées vides correspondent à des mesures qui n'ont pas pu être prises.

NOTICE	SITE	DIMENSIONS INTÉRIEURES			DIMENSIONS EXTÉRIEURES		
		LARGEUR	HAUTEUR SOUS CLÉ	HAUTEUR DES PIÉDROITS	LARGEUR	HAUTEUR SOUS CLÉ	HAUTEUR DES PIÉDROITS
16	CHÂTEAU-LANDON Crypte	105			40		
		86					
		86					
		87					
23	CORTRAT Chevet	96	150	100	15	98	80
24	COURTENAY Clocher : 1 <sup>er</sup> étage	62	110				
		60	110				
		89,5	153				
41	GRANGERMONT Nef : Baies du mur gouttereau nord				42,5	158,5	129,5
					40,5	159	127,5
					44	155	126,5
51	MAREAU-AUX-BOIS Clocher : 1 <sup>er</sup> étage	80	160				
51	MAREAU-AUX-BOIS Nef : pignon des collatéraux	84	175		40	120	
					30	125	
65	PITHIVIERS Crypte	70	134	93			
		77	136	95			
		77	132	90			
		93,5	185	135	20	75	
		93	110,5				
67	PITHIVIERS-LE-VIEIL Clocher	65	170	134	33		73,5
		64	175	138			
		66	165	128	34	93	73,5
MOYENNES		80	148	114	34	123	102

**Fig. 181** : Tableau reprenant les dimensions générales des baies simples.

**PARTIE II – LA MISE EN ŒUVRE DE L'ARCHITECTURE**

**TYPLOGIE DES OCULI**

Les cases laissées vides correspondent à une réponse négative : pas d'ébrasement extérieur, pas de décor par exemple.

Les cases grisées concernent des informations non disponibles (pour cause d'enduit par exemple).

NOTICE	SITE Localisation au sein de l'édifice	NOMBRE DE BAIES CONSERVÉES	ENCADREMENT		ÉBRASEMENT INTÉRIEUR			ÉBRASEMENT EXTÉRIEUR	DÉCOR
			MOYEN APPAREIL	REMPLIS DE SARCOPHA -GES	FOURRÉ	APPAREIL- LÉ	ARC FOURRÉ / PIÉDROITS APPAREIL- LÉS		
37	FERRIÈRES-EN- GÂTINAIS Clocher : 2 <sup>ème</sup> niveau	2	X						Double rouleau
58	MONTEREAU- FAULT-YONNE Chevet : Mur oriental	1		X					
58	MONTEREAU- FAULT-YONNE Chevet : mur sud	1		X					
63	PANNES Mur oriental	1		X					
74	SAINT-GERMAIN- LAVAL Nef : mur sud	1	X		X				
82	TRIGUÈRES Nef : mur ouest	2		X					

**Fig. 182** : Tableau reprenant la typologie des *oculi* du corpus.

**PARTIE II – LA MISE EN ŒUVRE DE L'ARCHITECTURE**

**TYPLOGIE DES BAIES GÉMINÉES**

Les cases laissées vides correspondent à une réponse négative : pas d'ébrasement extérieur, pas de décor par exemple.

Les cases grisées concernent des informations non disponibles (pour cause d'enduit par exemple).

NOTICE	SITE Localisation au sein de l'édifice	NOMBRE DE BAIES CONSERVÉES	ARC DE DÉCHARGE	COUVREMENT		PIÉDROIT			SUPPORT CENTRAL		APPUI		ÉBRASEMENT			ÉBRASEMENT DROIT	DÉCOR
				ARC CLAVÉ	LINTEAU MONOLITHIQUE	BOUTISSES SIMPLES	BOUTISSES RENFORCÉES	SANS ALTERNANCE CARREAU ET BOUTISSE	PLIER	COLONNETTE	MOYEN APPAREIL	MOELLONS	FOURRÉ	APPAREILLÉ	ARC FOURRÉ / PIÉDROTS APPAREILLÉS		
6	BOËSSES Clocher : niveau supérieur	4		X		Parement en moyen appareil			X		X				X	X	Impostes continues à billettes
17	CHÂTEAU-LANDON Clocher : 3 <sup>e</sup> et 4 <sup>e</sup> étages	8	X	X		Parement en moyen appareil				X	X				X	X	Bases et chapiteaux sculptés
37	FERRIÈRES-EN-GÂTINAIS Chevet	3		X					X								Impostes moulurées
51	MAREAU-AUX-BOIS Clocher : beffroi	4		X		Parement en moyen appareil			X		X				X	X	Double rouleau
52	MELUN Clochers : 2 <sup>e</sup> étage	1	X	X						X	X					X	Chapiteaux sculptés

**PARTIE II – LA MISE EN ŒUVRE DE L'ARCHITECTURE**

NOTICE	SITE Localisation au sein de l'édifice	NOMBRE DE BAIES CONSERVÉES	ARC DE DÉCHARGE	COUVREMENT		PIÉDROIT			SUPPORT CENTRAL		APPUI		ÉBRASEMENT			ÉBRASEMENT DROIT	DÉCOR
				ARC CLAVÉ	LINTEAU MONOLITHE	BOUTISSES SIMPLES	BOUTISSES RENFORCÉES	BOUTISSE	SANS ALTERNANCE CARREAU ET BOUTISSE	PILIER	COLONNETTE	MOYEN APPAREIL	MOELLONS	FOURRÉ	APPAREILLÉ		
52	MELUN Clocher nord : beffroi	8		X		Parement en moyen appareil Colonnettes accolées				X	X				X	Bases et chapiteaux Frises de billettes à l'extrados	
53	MELUN Crypte : mur sud, salle sud	1				1											
54	MÉZIÈRES-EN-GÂTINAIS Beffroi	4		X			X		X		X				X		
63	PANNES Beffroi	4		X					X			X			X	Impostes moulurées sans retour	
67	PITHIVIERS-LE-VIEIL Beffroi	4		X		Parement en moyen appareil			X			X			X		
76	SAINT-LYÉ-LA-FORÊT Beffroi	4	X	X					X						X		
77	SAINT-MAMMÈS Beffroi	4		X		Parement en moyen appareil			X			X			X		

**PARTIE II – LA MISE EN ŒUVRE DE L'ARCHITECTURE**

NOTICE	SITE Localisation au sein de l'édifice	NOMBRE DE BAIES CONSERVÉES	ARC DE DÉCHARGE	COUVREMENT		PIÉDROIT			SUPPORT CENTRAL		APPUI		ÉBRASEMENT			ÉBRASEMENT DROIT	DÉCOR
				ARC CLAVÉ	L'INTEAU MONOLITHE	BOUTISSES SIMPLES	BOUTISSES RENFORCÉES	BOUTISSE	SANS ALTERNANCE CARREAU ET BOUTISSE	PILIER	COLONNETTE	MOYEN APPAREIL.	MOELLONS	FOURRÉ	APPAREILLÉ		
81	TREUZY-LEVELAY Proche	2		X				X		X		X			X	Impostes à retours	
82	TRIGUÈRES Beffroi	4		X				X		X			X		X	Impostes à billettes formant retour et cordon à l'extrados	

**Fig. 183** : Tableau reprenant la typologie des baies géminées du corpus.

**PARTIE II – LA MISE EN ŒUVRE DE L'ARCHITECTURE**

**TYPLOGIE DES TRIPLETS**

Les cases laissées vides correspondent à une réponse négative : pas d'ébrasement extérieur, pas de décor par exemple.

Les cases grisées concernent des informations non disponibles (pour cause d'enduit par exemple).

NOTICE	SITE Localisation au sein de l'édifice	NOMBRE DE BAIES CONSERVÉES	ARC DE DÉCHARGE	COUVREMENT		PIÉDROIT			SUPPORT CENTRAL		APPUI		ÉBRASEMENT			ÉBRASEMENT DROIT	DÉCOR
				ARC CLAVÉ	LINTEAU MONOLITHÉ	BOUTISSES SIMPLES	BOUTISSES RENFORCÉES	SANS ALTERNANCE CARRÉAU ET BOUTISSE	PLIER	COLONNETTE	MOYEN APPAREIL	MOELLONS	FOURRÉ	APPAREILLÉ	ARC FOURRÉ / PIÉDROITS APPAREILLÉS		
24	COURTENAY Clocher : niveaux supérieurs	8		X		Parement en moyen appareil			X		X					X	Cordon à billettes à l'extrados

**Fig. 184** : Tableau reprenant la typologie des triplets du corpus.



PARTIE II – LA MISE EN ŒUVRE DE L'ARCHITECTURE

**TYPLOGIE DES BAIES DU XII<sup>e</sup> SIÈCLE**

Les cases laissées vides correspondent à une réponse négative : pas d'ébrasement extérieur, pas de décor par exemple.

Les cases grisées concernent des informations non disponibles (pour cause d'enduit par exemple).

NOTICE	SITE Localisation au sein de l'édifice	NOMBRE DE BAIES CONSERVÉES	COUVREMENT		PIÉDROIT				APPUI		ÉBRASEMENT INTÉRIEUR			ÉBRASEMENT EXTÉRIEUR	DÉCOR
			ARC CLAVÉ	LINTEAU MONOLITHE	BOUTISSES SIMPLES	BOUTISSES RENFORCÉES	BOUTISSE CARRÉ ET BOUTISSE	SANS ALTERNANCE CARRÉ ET BOUTISSE	PIERRES POSÉES SUR LE BOUT	MOYEN APPAREIL	MOELLONS	FOURRÉ	APPAREILLÉ		
5	BELLEGARDE Nef : baies ouest	2	X		X					X			X	X	
23	CORTRAT Chevet	1		X			X		X					X	
37	FERRIÈRES-EN- GÂTINAIS Nef : mur nord	6	X			X			X			X		X	
45	INGRANNES Chevet	11	X		X				X					X	
74	SAINT-GERMAIN- LAVAL Beffroi	4	X		Parement en moyen appareil				X			X		X	Baies jumelées Colonne centrale


Fig. 185 : Tableau reprenant la typologie des baies du XII<sup>e</sup> siècle.



**Fig. 186** : Baie du chevet de Saint-Philibert de Tournus.



**Fig. 187** : Baie de la nef de Mehun-sur-Yèvre.




**Fig. 188** : Baies de l'église du Lion d'Angers.

*In* : Mallet J., *L'art roman de l'Ancien Anjou*, Paris, éd. Picard, 1984, p. 18, fig. 2.

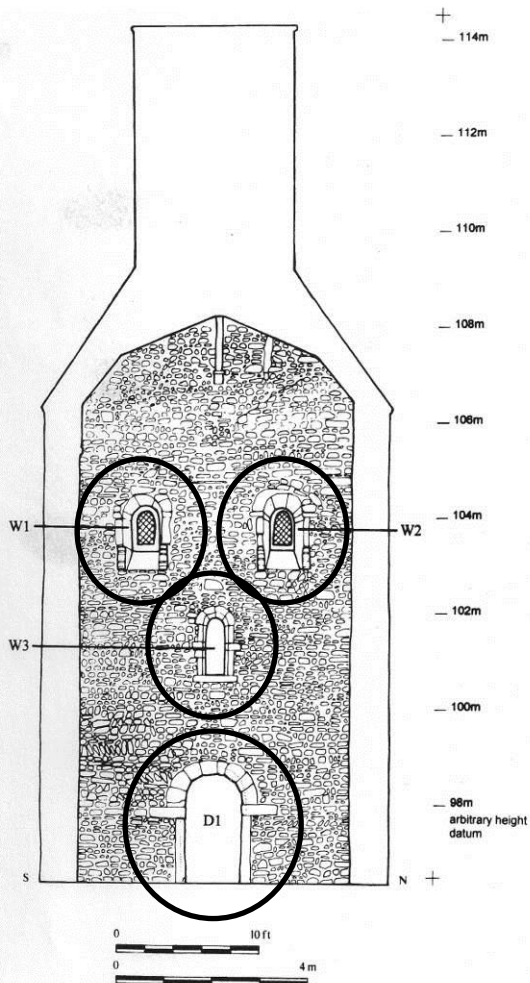


**Fig. 189** : Baie du mur ouest du bras nord du transept de la collégiale d'Étampes.

**PARTIE II – LA MISE EN ŒUVRE DE L'ARCHITECTURE**




**Fig. 190 :** Relevés des parements de l'ancienne église Saint-Paul de Jarrow, avec les anciennes baies bouchées (entourées).



**Fig. 191 :** Relevé des parements de la tour occidentale de l'ancienne église Saint-Pierre de Wearmouth, avec les anciennes baies.

*In : CRAMP R.,  
Wearmouth and Jarrow  
monastic sites, Swindon ,  
éd. English Heritage,  
2005, vol. I, fig. 13-1 et 5-  
8.*

## PARTIE II – LA MISE EN ŒUVRE DE L'ARCHITECTURE



**Fig. 192** : Baie du chevet de l'église Saint-Salomon de Pithiviers.




**Fig. 193** : Baie du chevet de l'église d'Arville.



**Fig. 194** : Baies de la chapelle Saint-Symphorien à saint-Germain-des-Prés.



**Fig. 195** : Baie d'une absidiole orientée du bras sud du transept de Cuxa.



**Fig. 196** : Baie du chevet de Saint-André de Sorède.



**Fig. 197** : Baie d'une absidiole du chevet de Quarante.

*In* : Garland E., *L'église Sainte-Marie de Quarante, Le « premier art roman » cent ans après. La construction entre Saône et Pô autour de l'an mil. Études comparatives. Actes du colloque international de Baume-les-Messieurs et Saint-Claude, 17-21 juin 2009*, Besançon, éd. Presses universitaires de Franche-Comté, 2012, fig. 5, p. 384.



**Fig. 198** : Baies bouchées dans le pan ouest de la chapelle octogonale de Senlis.  
*In* : Christophe D., *Le groupe épiscopal senlisien autour de l'an mil, Notre-Dame de Senlis. Une cathédrale au cœur de la cité*, Beauvais, éd. GEMOB, 2006, pl. XXIX, p. 37.



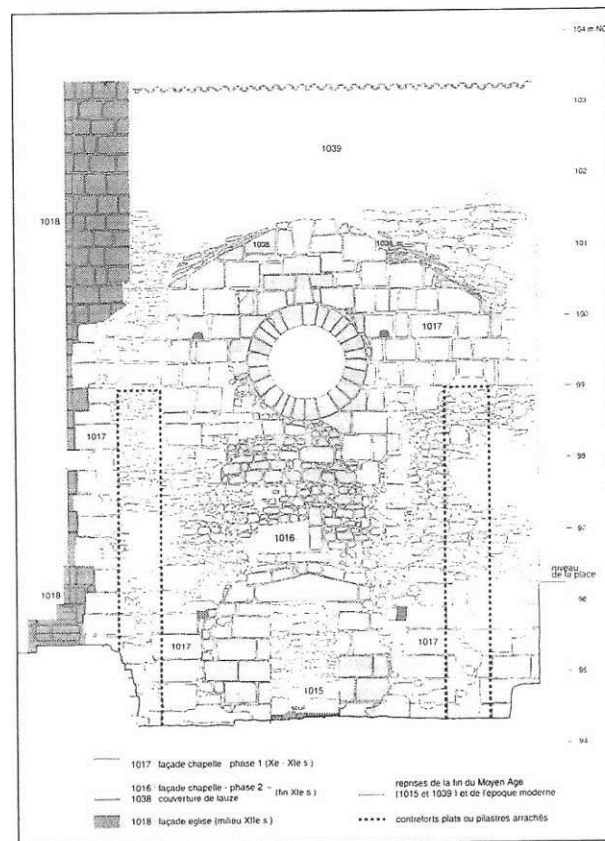
**Fig. 199** : Façade occidentale de la Basse-Œuvre de Beauvais.

## PARTIE II – LA MISE EN ŒUVRE DE L'ARCHITECTURE



**Fig. 200** : Partie supérieure de la façade ouest de Saint-Lupicin.

In : Bully S., *L'église de Saint-Lupicin, Le « premier art roman » cent ans après. La construction entre Saône et Pô autour de l'an mil. Études comparatives. Actes du colloque international de Baume-les-Messieurs et Saint-Claude, 17-21 juin 2009*, Besançon, éd. Presses universitaires de Franche-Comté, 2012, fig. 10, p. 317.




**Fig. 201** : Façade de la chapelle des Gallénies à Airvault.

In : Fillion B., Prysmicki L., *Airvault, ancienne abbatale Saint-Pierre, Congrès archéologique de France. Deux Sèvres, 159<sup>e</sup> session, 2001*, Paris, éd. Société française d'archéologie, 2004, fig. 20.

## PARTIE II – LA MISE EN ŒUVRE DE L'ARCHITECTURE



**Fig. 202** : Baie à double rouleau du chevet de Mehun-sur-Yèvre.



**Fig. 203** : Baie de la façade occidentale de la Basse-Œuvre de Beauvais.



**Fig. 204** : Façade ouest de Sant Père de Rodes.

*In* : Camps I Soria J., Le « premier art roman » en Catalogne, *Le « premier art roman » cent ans après. La construction entre Saône et Pô autour de l'an mil. Études comparatives. Actes du colloque international de Baume-les-Messieurs et Saint-Claude, 17-21 juin 2009*, Besançon, éd. Presses universitaires de Franche-Comté, 2012, fig. 9, p. 185.



## PARTIE II – LA MISE EN ŒUVRE DE L'ARCHITECTURE



**Fig. 205** : Baies géminées des tours de la cathédrale d'Ivrée.

*In* : Vergnolle É., Bully S. dir., *Le « premier art roman » cent ans après. La construction entre Saône et Pô autour de l'an mil. Études comparatives. Actes du colloque international de Baume-les-*

*Messieurs et Saint-Claude, 17-21 juin 2009*, Besançon, éd. Presses universitaires de Franche-Comté, 2012, fig. 1, p. 207.



**Fig. 206** : Baies géminées du clocher de Chapaize.



**Fig. 207** : Baies de la tour sud de la façade de Tournus.



**Fig. 208** : Baies de la tour-porche de Saint-Germain-des-Prés.

## PARTIE II – LA MISE EN ŒUVRE DE L'ARCHITECTURE

### TYPOLOGIE DES PORTAILS SIMPLES

Les cases laissées vides correspondent à des éléments absents : pas de linteau, pas de tympan.

La présence d'un R renvoie à un élément repris.

Les cases grisées sont liées à des parties non visibles du portail.

NOTICE	SITE	LOCALISATION DU PORTAIL	PIÉDROITS			LINTEAU		TYMPAN		ARC		DÉCOR	
			CARREAUX ET BOUTISSES SIMPLES	CARREAUX ET BOUTISSES RENFORCÉES	AUTRE	EXTÉRIEUR	INTÉRIEUR	EXTÉRIEUR	INTÉRIEUR	EXTÉRIEUR	INTÉRIEUR	EXTÉRIEUR	INTÉRIEUR
3	ATTRAY	Nef : ouest	R			R		R		X	R		
6	BOËSSES	Nef : sud	R			Monolithe		Moellons		X			
8	BONDAROY	Nef : ouest		X		Bois R		Moellons R		X	X		
18	CHÂTEAU-LANDON	Nef : nord	X			Monolithe		<i>Opus reticulatum</i>		X	X	Linteau : deux rangs de tresses Cerne mouluré	
19	CHEVILLON-SUR-HUILLARD	Nef : portail ouest			X		R		R	X	R		R

**PARTIE II – LA MISE EN ŒUVRE DE L'ARCHITECTURE**

NOTICE	SITE	LOCALISATION DU PORTAIL	PIÉDROITS			LINTEAU		TYMPAN		ARC		DÉCOR	
			CARREAUX ET BOUTISSES RENFORCÉES	CARREAUX ET BOUTISSES SIMPLES	AUTRE	EXTÉRIEUR	INTÉRIEUR	EXTÉRIEUR	INTÉRIEUR	EXTÉRIEUR	INTÉRIEUR	EXTÉRIEUR	INTÉRIEUR
22	CONFLANS-SUR-LOING	Nef : portail ouest			X					2 rouleaux			
23	CORTRAT	Nef : portail nord			X					X	X		
25	CROTTES-EN-PITHIVERAIS	Nef : portail nord	X			3 blocs		Moellons		X		1 claveau orné d'une tresse	
26	DONNERY	Nef : portail nord			X						X		
27	DONTILLY	Tour-porche : portail ouest	R							X			
41	GRANGERMONT	Nef : portail ouest	X							X	X		
47	LOMBREUIL	Nef : portail ouest			X					X			
51	MAREAU-AUX-BOIS	Tour-porche : portail ouest	X							X	X		Impostes moulurées

**PARTIE II – LA MISE EN ŒUVRE DE L'ARCHITECTURE**

NOTICE	SITE	LOCALISATION DU PORTAIL	PIÉDROITS			LINTEAU		TYMPAN		ARC		DÉCOR	
			CARREAUX ET BOUTISSES RENFORCÉES	CARREAUX ET BOUTISSES SIMPLES	AUTRE	EXTÉRIEUR	INTÉRIEUR	EXTÉRIEUR	INTÉRIEUR	EXTÉRIEUR	INTÉRIEUR	EXTÉRIEUR	INTÉRIEUR
51	MAREAU-AUX-BOIS	Nef : portail nord	X							X			
53	MELUN	Nef : portail ouest	R			3 blocs		Moellons		X		Lintheau sculpté	
57	MONTEREAU	Nef : portail sud	X							X			
61	ONDREVILLE-SUR-ESSONNE	Nef : portail nord			X					X			
67	PITHIVIERS-LE-VIEIL	Nef : portail ouest	X			Monolithe		Moellons		Claveaux en écailles X	X	Impostes moulurées	
												Tympan sculpté	Cordon mouluré
69	PRESSIGNY-LES-PINS	Nef : portail ouest	R							X		Cordon	
69	QUIERS-SUR-BÉZONDE	Nef : portail ouest		X						X	X		
70	RECLOSES	Nef : portail ouest				Monolithe Bâtière		Moellons		X		Impostes moulurées Chanfrein extérieur	

**PARTIE II – LA MISE EN ŒUVRE DE L'ARCHITECTURE**

NOTICE	SITE	LOCALISATION DU PORTAIL	PIÉDROITS			LINTEAU		TYMPAN		ARC		DÉCOR	
			CARREAUX ET BOUTISSES SIMPLES	CARREAUX ET BOUTISSES RENFORCÉES	AUTRE	EXTÉRIEUR	INTÉRIEUR	EXTÉRIEUR	INTÉRIEUR	EXTÉRIEUR	INTÉRIEUR	EXTÉRIEUR	INTÉRIEUR
74	SAINT-GERMAIN-LAVAL	Nef : portail sud		X		3 blocs		Moellons		X	X		
76	SAINT-LYÉ-LA-FORÊT	Nef : portail ouest								X			
82	TRIGUÈRES	Nef : portail ouest	X							X Mouluré		Arc mouluré et cerne	
84	VARENNES-CHANGY	Nef : portail ouest	R							R	R		
87	YÈVRE-LA-VILLE	Nef : portail nord-ouest			X					X			
87	YÈVRE-LA-VILLE	Nef : portail nord-est			X					X			

**Fig. 209** : Tableau reprenant la typologie des portails simples.

**PARTIE II – LA MISE EN ŒUVRE DE L'ARCHITECTURE**

**TYPLOGIE DES PORTAILS À RESSAUTS**

Les cases laissées vides correspondent à des éléments absents : pas de linteau, pas de tympan.

La présence d'un R renvoie à un élément repris.

Les cases grisées sont liées à des parties non visibles du portail.

NOTICE	SITE	LOCALISATION DU PORTAIL	PIÉDROITS		LINTEAU		TYMPAN		ARC		DÉCOR		CADRE	
			MOYEN APPAREIL	COLONNES	EXTÉRIEUR	INTÉRIEUR	EXTÉRIEUR	INTÉRIEUR	EXTÉRIEUR	INTÉRIEUR	EXTÉRIEUR	INTÉRIEUR	CONTREFORTS	MASSIF EN SAILLIE
5	BELLEGARDE	Nef : portail nord	X		Monolithe en bâtière		Moellons		2 rouleaux	1 rouleau	Impostes, cordon et linteau moulurés			
11	CHAILLY-EN-GÂTINAIS	Nef : portail ouest	X						2 rouleaux	1 rouleau				
14	CHARMONT-EN-BEAUCE	Nef : portail ouest	X						2 rouleaux	1 rouleau	Cordon sculpté		X	

**PARTIE II – LA MISE EN ŒUVRE DE L'ARCHITECTURE**

NOTICE	SITE	LOCALISATION DU PORTAIL	PIÉDROITS		LINTEAU		TYMPAN		ARC		DÉCOR		CADRE	
			MOYEN APPAREIL	COLONNES	EXTÉRIEUR	INTÉRIEUR	EXTÉRIEUR	INTÉRIEUR	EXTÉRIEUR	INTÉRIEUR	EXTÉRIEUR	INTÉRIEUR	CONTRE-FORTS	MASSIF EN SAILLIE
18	CHÂTEAU-LANDON	Nef : portail ouest <b>État 1</b>	X		Monolithe en bâtière		<i>Opus reticulatum</i>		1 rouleau					
18	CHÂTEAU-LANDON	Nef : portail ouest <b>État 2</b>		X	Monolithe en bâtière		<i>Opus reticulatum</i>		3 rouleaux	2 rouleaux	Cordon Impostes et chapiteaux sculptés			X
20	CHEVRY-SOUS-LE-BIGNON	Nef : portail ouest	X						2 rouleaux	1 rouleau	Rouleau supérieur mouluré Cordon sculpté			
21	CHUELLES	Nef : portail ouest	X	X					2 rouleaux		Rouleaux moulurés Chapiteaux et tailloirs sculptés			

**PARTIE II – LA MISE EN ŒUVRE DE L'ARCHITECTURE**

NOTICE	SITE	LOCALISATION DU PORTAIL	PIÉDROITS		LINTEAU		TYMPAN		ARC		DÉCOR		CADRE	
			MOYEN APPAREIL	COLONNES	EXTÉRIEUR	INTÉRIEUR	EXTÉRIEUR	INTÉRIEUR	EXTÉRIEUR	INTÉRIEUR	EXTÉRIEUR	INTÉRIEUR	CONTRE-FORTS	MASSIF EN SAILLIE
23	CORTRAT	Nef : portail ouest	X		Monolithe en bâtière		Monolithe : <i>opus reticulatum</i> gravé à l'extérieur		2 rouleaux	1 rouleau	Impostes moulurées Rouleau inférieur : claveaux sculptés Rouleau supérieur : mouluré Tympan et linteau gravés Cordon			
35	FERRIÈRES-EN-GÂTINAIS	Nef : portail nord	X	X					2 rouleaux	1 rouleau	Arcs moulurés Bases moulurés et chapiteaux sculptés			X
42	GRENEVILLE-EN-BEAUCE	Nef : portail ouest	X						2 rouleaux	1 rouleau	Cordon		X	



**PARTIE II – LA MISE EN ŒUVRE DE L'ARCHITECTURE**

NOTICE	SITE	LOCALISATION DU PORTAIL	PIÉDROITS		LINTEAU		TYMPAN		ARC		DÉCOR		CADRE	
			MOYEN APPAREIL	COLONNES	EXTÉRIEUR	INTÉRIEUR	EXTÉRIEUR	INTÉRIEUR	EXTÉRIEUR	INTÉRIEUR	EXTÉRIEUR	INTÉRIEUR	CONTREFORTS	MASSIF EN SAILLIE
44	GUIGNONVILLE	Nef : portail ouest	X						2 rouleaux	1 rouleau	Cordon		X	X
54	MÉZIÈRES-EN-GÂTINAIS	Nef : portail ouest	X		Monolithe		Moellons		1 rouleau	1 rouleau				X
60	NOYERS	Nef : portail ouest	X						3 rouleaux				X	
71	ROZOY-LE-VIEIL	Nef : portail ouest	X	X		R		R	3 rouleaux	R	Rouleaux moulurés Chapiteaux, tailloirs et bases Cordon			X
77	SAINT-MAMMÈS	Nef : portail ouest	X						2 rouleaux		Voussures et impostes moulurées			X

**PARTIE II – LA MISE EN ŒUVRE DE L'ARCHITECTURE**

NOTICE	SITE	LOCALISATION DU PORTAIL	PIÉDROITS		LINTEAU		TYMPAN		ARC		DÉCOR		CADRE	
			MOYEN APPAREIL	COLONNES	EXTÉRIEUR	INTÉRIEUR	EXTÉRIEUR	INTÉRIEUR	EXTÉRIEUR	INTÉRIEUR	EXTÉRIEUR	INTÉRIEUR	CONTREFORTS	MASSIF EN SAILLIE
78	SAMOIS-SUR-SEINE	Nef : portail ouest	X							2 rouleaux				

**Fig. 210** : Tableau reprenant la typologie des portails à ressauts.

**PARTIE II – LA MISE EN ŒUVRE DE L'ARCHITECTURE**

**DIMENSIONS DES PORTAILS SIMPLES**

Les dimensions sont données en centimètres. Les cases laissées vides correspondent à des mesures qui n'ont pas pu être prises.

NOTICE	SITE	DIMENSIONS INTÉRIEURES			DIMENSIONS EXTÉRIEURES		
		LARGEUR	HAUTEUR SOUS CLÉ	HAUTEUR DES PIÉDROITS	LARGEUR	HAUTEUR SOUS CLÉ	HAUTEUR DES PIÉDROITS
6	BOËSSES Nef : portail sud						138
8	BONDAROY Nef : portail ouest	165	345	246	141	315	193
18	CHÂTEAU-LANDON Nef : portail nord	138			122,5	292	207
19	CHEVILLON-SUR-HUILLARD Nef : portail ouest				284	385	261
22	CONFLANS-SUR-LOING Nef : portail ouest				163	225	
23	CORTRAT Nef : portail nord	84	257	201	70	220	
25	CROTTESEN-PITHIVERAIS Nef : portail nord				186	297	190
41	GRANGERMONT Nef : portail ouest	183		366	165	430	337
47	LOMBREUIL Nef : portail ouest				175	277	188
51	MAREAU-AUX-BOIS Tour-porche : portail ouest	276			287		
51	MAREAU-AUX-BOIS Nef : portail nord				84	224	
67	PITHIVIERS-LE-VIEIL Nef : portail ouest	201	373	270	161	376	240
69	QUIERS-SUR-BÉZONDE Nef : portail ouest	210			187	295	206
70	RECLOSES Nef : portail ouest				143	335	238
74	SAINT-GERMAIN-LAVAL Nef : portail sud				140	208	
76	SAINT-LYÉ-LA-FORÊT Nef : portail ouest				150	193	

**PARTIE II – LA MISE EN ŒUVRE DE L'ARCHITECTURE**

NOTICE	SITE	DIMENSIONS INTÉRIEURES			DIMENSIONS EXTÉRIEURES		
		LARGEUR	HAUTEUR SOUS CLÉ	HAUTEUR DES PIÉDROITS	LARGEUR	HAUTEUR SOUS CLÉ	HAUTEUR DES PIÉDROITS
82	TRIGUÈRES Nef : portail ouest				172	242	
84	VARENNES-CHANGY Nef : portail ouest	173	385	295			
	MOYENNES	179	340	276	164	288	220


**Fig. 211** : Tableau reprenant les dimensions des portails simples.

<b>DIMENSIONS DES PORTAILS À RESSAUTS</b>
---

Les dimensions sont données en centimètres. Les cases laissées vides correspondent à des mesures qui n'ont pas pu être prises.

NOTICE	SITE	DIMENSIONS INTÉRIEURES			DIMENSIONS EXTÉRIEURES		
		LARGEUR	HAUTEUR SOUS CLÉ	HAUTEUR DES PIÉDROITS	LARGEUR	HAUTEUR SOUS CLÉ	HAUTEUR DES PIÉDROITS
5	BELLEGARDE Nef : mur sud				130	352	268
11	CHAILLY-EN-GÂTINAIS Nef : portail ouest	218	320	233	171	290	191
14	CHARMONT-EN-BEAUCE Nef : portail ouest				153	310	252
18	CHÂTEAU-LONDON Nef : portail ouest	212	311		167	274	
20	CHEVRY-SOUS-LE-BIGNON Nef : portail ouest	205	371	260	165	310	235
23	CORTRAT Nef : portail ouest	143	337	251	122	302	204
42	GRENEVILLE-EN-BEAUCE Nef : portail ouest				147	294	
44	GUIGNONVILLE Nef : portail ouest				165	316	
54	MÉZIÈRES-EN-GÂTINAIS Nef : portail ouest				139	327	217
71	ROZOY-LE-VIEIL Nef : portail ouest	192	370		166	300	
77	SAINT-MAMMÈS Nef : portail ouest	172			183	325	226
	MOYENNES	190	342	248	155	309	228


**Fig. 212** : Tableau reprenant les dimensions des portails à ressauts.



**Fig. 213** : Porte orientale de la tour-porche de Saint-Germain-des-Prés.




**Fig. 214** : Porte orientale de l'avant-nef de Tournus.



**Fig. 215** : Portail ouest de la cathédrale de Spire.


*In* : Kubach H. E., Haas W., *Der Dom zu Speyer*, Berlin, éd. Deutscher Kunstverlag, 1972, 3 vol. 2, fig. 254.

## PARTIE II – LA MISE EN ŒUVRE DE L'ARCHITECTURE




**Fig. 216** : Vestiges de la première façade de Saint-Mexme de Chinon.

*In* : Lorans É., *Saint-Mexme de Chinon. V<sup>e</sup>-XX<sup>e</sup> siècle*, Paris, éd. CTHS, 2006, p. 51.



**Fig. 217** : Portail ouest de La Chapelle-Saint-Mesmin.



**Fig. 218** : Portail de l'église de Restigné.


*In* : Lorans É., *Saint-Mexme de Chinon. V<sup>e</sup>-XX<sup>e</sup> siècle*, Paris, éd. CTHS, 2006, p. 95.

## PARTIE II – LA MISE EN ŒUVRE DE L'ARCHITECTURE



**Fig. 219** : Portail de l'église de Distré.


*In* : Mallet J., *L'art roman de l'Ancien Anjou*, Paris, éd. Picard, 1984, p. 84, fig. 63.



**Fig. 220** : Façade occidentale de l'église d'Azay-le-Rideau.



## PARTIE II – LA MISE EN ŒUVRE DE L'ARCHITECTURE




**Fig. 221** : Façade ouest de Saint-Lupicin.  
In : Bully S., L'église de Saint-Lupicin, *Le « premier art roman » cent ans après. La*


*construction entre Saône et Pô autour de l'an mil. Études comparatives. Actes du colloque international de Baume-les-Messieurs et Saint-Claude, 17-21 juin 2009, Besançon, éd. Presses universitaires de Franche-Comté, 2012, fig. 7, p. 314.*



**Fig. 222** : Détail du décor en *opus reticulatum* du mur sud de la nef de Cravant.



**Fig. 223** : Le chevet de l'église de Rivière.



**Fig. 224** : La Trinité de Caen.  
In : Chaix V., *Les églises romanes de Normandie : formes et fonctions*, Paris, éd. Picard, 2011, p. 247, fig. 225.

## PARTIE II – LA MISE EN ŒUVRE DE L'ARCHITECTURE



**Fig. 225** : Le portail de l'église de Saint-André de Sorède.




**Fig. 226** : Le portail de l'église d'Arles-sur-Tech.



**Fig. 227** : Porte occidentale de la chapelle Saint-Symphorien à Saint-Germain-des-Prés.



**Fig. 228** : Arc dit de Gerlannus dans la salle haute de l'avant-nef de Tournus.



**Fig. 229-230** : Le portail de la première église de Chinon : restitution par Hamman McLean à gauche et claveaux conservés à droite.

*In* : Hamann McLean R., *Les origines des portails et façades sculptés gothiques, Cahiers de civilisation médiévale 2*, Poitiers, éd. du Centre d'études supérieures de civilisation médiévale, 1959, pl. IV.  
Lorans É., *Saint-Mexme de Chinon. V<sup>e</sup>-XX<sup>e</sup> siècle*, Paris, éd. CTHS, 2006, fig. 81.




**Fig. 231** : Baie du transept de Saint-Benoît-sur-Loire.



**Fig. 232** : Baie du collatéral nord de l'église de Lavardin.

*In* : Vergnolle É., *L'église Saint-Genest de Lavardin, Congrès archéologique de France. Blésois et Vendômois, 139<sup>e</sup> session, 1981*, Paris, éd. Société française d'archéologie, 1986, fig. 8.



**Fig. 233** : Baies du clocher de Cormery.

*In* : Lesueur F., Cormery, *Congrès archéologique de France. CVI<sup>e</sup> session* : Tours, Paris, éd. Société française d'archéologie, 1949, p. 91.

**PARTIE II – LA MISE EN ŒUVRE DE L'ARCHITECTURE**

**TYPLOGIE DES GRANDES ARCADES**

Les cases laissées en blanc correspondent à une réponse négative.

Les cases ont été grisées en cas d'impossibilité d'observer les éléments en question, en raison des enduits notamment ou en cas d'absence des éléments (dans le cas des arcs-doubleaux ou arcs de tête des absides, il n'y a pas d'écoinçons par exemple).

NOTICE	SITE	LOCALISATION					NOM- BRE DE ROU- LEAU		TRACÉ DE L'ARC			MISE EN ŒUVRE					IMPOSTES			
		NEF MURS GOUTTEREAUX	ARC ENTRE NEF ET CHEVET	ARC DE TÊTE D'ABSIDE	ARCADES SECONDAIRES DES CHEVETS	AUTRE	UN	DEUX	PLEIN CINTRE	OUTREPASSÉ	SURHAUSSÉ	BRISÉ	ÉCOIN- ÇONS		ARCS			INTRA- DOS		
													MOYEN APPAREIL	MOELLONS	CLAVEAUX TAILLÉS	REMPLOIS DE SARCOPHAGES		TCA	MOELLONS	FOURÉ
6	BOËSSES		X		X		X							X				X		X
8	BONDAROY		X				X							X				X		X
8	BONDAROY			X			X							X						X
8	BONDAROY				X		X							X				X		
9	BOURRON- MARLOTTE	X					X		X				X	X				X		X

**PARTIE II – LA MISE EN ŒUVRE DE L'ARCHITECTURE**

NOTICE	SITE	LOCALISATION					NOM- BRE DE ROU- LEAU		TRACÉ DE L'ARC				MISE EN ŒUVRE						IMPOSTES		
		NEF MURS GOUTTEREAUX	ARC ENTRE NEF ET CHEVET	ARC DE TÊTE D'ABSIDE	SECONDAIRES DES CHEVETS	AUTRE ARCADES	UN	DEUX	PLEIN CINTRE	OUTREPASSÉ	SURHAUSSÉ	BRISÉ	ÉCOIN- ÇONS		ARCS			INTRA- DOS			
													MOYEN APPAREIL	MOELLONS	CLAVEAUX TAILLÉS	REMPLOIS DE SARCOPHAGES	TCA	MOELLONS		FOURRÉ	APPAREILLÉ
9	BOURRON- MARLOTTE					X Croisée	X		X					X		X			X		
16	CHÂTEAU- LANDON				X Crypte		X		X				X				X		X		
18	CHÂTEAU- LANDON	X					X		X	X			X		X				X		X
23	CORTRAT		X				X		X				X			X			X		

**PARTIE II – LA MISE EN ŒUVRE DE L'ARCHITECTURE**

NOTICE	SITE	LOCALISATION				NOM- BRE DE ROU- LEAU	TRACÉ DE L'ARC				MISE EN ŒUVRE						IMPOSTES									
											ÉCOIN- ÇONS		ARCS			INTRA- DOS										
		NEF MURS GOUTTEREAUX	ARC ENTRE NEF ET CHEVET	ARC DE TÊTE D'ABSIDE	ARCADES SECONDAIRES DES CHEVETS	AUTRE	UN	DEUX	PLEIN CINTRE	OUTREPASSÉ	SURHAUSSÉ	BRISÉ	MOYEN APPAREIL	MOELLONS	CLAVEAUX TAILLÉS	REMPLOIS DE SARCOPHAGES		TCA	MOELLONS	FOURRÉ	APPAREILLÉ					
24	COURTENAY					X Clocher	X		X					X												
24	COURTENAY					X Clocher arc ouest		X	X					X												
24	CORTRAT		X				X		X					X		X						X				
30	ESCRENNES					X	X		X						X							X				X
30	ESCRENNES			X			X		X						X											
33	FEINS-EN- GÂTINAIS		X				X				X			X		X										X

**PARTIE II – LA MISE EN ŒUVRE DE L'ARCHITECTURE**

NOTICE	SITE	LOCALISATION					NOM- BRE DE ROU- LEAU		TRACÉ DE L'ARC				MISE EN ŒUVRE						IMPOSTES				
		NEF MURS GOUTTEREAUX	ARC ENTRE NEF ET CHEVET	ARC DE TÊTE D'ABSIDE	ARCADES SECONDAIRES DES CHEVETS	AUTRE	UN	DEUX	PLEIN CINTRE	OUTREPASSÉ	SURHAUSSÉ	BRISÉ	ÉCOIN- ÇONS		ARCS			INTRA- DOS					
													MOYEN APPAREIL	MOELLONS	CLAVEAUX TAILLÉS	REMPLOIS DE SARCOPHAGES	TCA	MOELLONS		FOURRÉ	APPAREILLÉ		
35	FERRIÈRES-EN- GÂTINAIS		X				X		X				X		X							X	
36	FERRIÈRES-EN- GÂTINAIS		X				X		X						X					X			X
37	FERRIÈRES-EN- GÂTINAIS					X Rotonde	X		X						X		X						X
41	GRANGERMONT	X					X		X						X								X
41	GRANGERMONT		X				X		X														X
41	GRANGERMONT				X		X		X														X
51	MAREAU-AUX- BOIS	X					X		X						X						X		X
51	MAREAU-AUX- BOIS			X			X		X				X		X								X



**PARTIE II – LA MISE EN ŒUVRE DE L'ARCHITECTURE**

NOTICE	SITE	LOCALISATION					NOM- BRE DE ROU- LEAU	TRACÉ DE L'ARC					MISE EN ŒUVRE						IMPOSTES		
		NEF MURS GOUTTEREAUX	ARC ENTRE NEF ET CHEVET	ARC DE TÊTE D'ABSIDE	ARCADES SECONDAIRES DES CHEVETS	AUTRE		UN	DEUX	PLEIN CINTRE	OUTREPASSÉ	SURHAUSSÉ	BRISÉ	ÉCOIN- ÇONS		ARCS				INTRA- DOS	
														MOYEN APPAREIL	MOELLONS	CLAVEAUX TAILLÉS	REMPLOIS DE SARCOPHAGES	TCA		MOELLONS	FOURRÉ
51	MAREAU-AUX- BOIS					X Croisée	X		X								X			X	
51	MAREAU-AUX- BOIS					X Tribune tour-ouest		X	X				X								
52	MELUN	X					X		X	X							X			X	
53	MELUN	X Arc est					X		X				X				X				

**PARTIE II – LA MISE EN ŒUVRE DE L'ARCHITECTURE**

NOTICE	SITE	LOCALISATION					NOM- BRE DE ROU- LEAU	TRACÉ DE L'ARC					MISE EN ŒUVRE						IMPOSTES						
		NEF MURS GOUTTEREAUX	ARC ENTRE NEF ET CHEVET	ARC DE TÊTE D'ABSIDE	SECONDAIRES DES CHEVETS	AUTRE		UN	DEUX	PLEIN CINTRE	OUTREPASSÉ	SURHAUSSÉ	BRISÉ	ÉCOIN- ÇONS		ARCS				INTRA- DOS					
														MOYEN APPAREIL	MOELLONS	CLAVEAUX TAILLÉS	REMPLOIS DE SARCOPHAGES	TCA		MOELLONS	FOURRÉ	APPAREILLÉ			
53	MELUN	X Arcs ouest					X	X						X	X										
53	MELUN					X Arcosolium	X	X					X		X	X									
53	MELUN			X			X	X							X										
58	MONTEREAU- FAULT-YONNE		X					X	X				X			X						X		X	
58	MONTEREAU- FAULT-YONNE					X Crypte	X	X					X			X						X			

**PARTIE II – LA MISE EN ŒUVRE DE L'ARCHITECTURE**

NOTICE	SITE	LOCALISATION					NOM- BRE DE ROU- LEAU		TRACÉ DE L'ARC			MISE EN ŒUVRE						IMPOSTES		
												ÉCOIN- ÇONS		ARCS			INTRA- DOS			
		NEF MURS GOUTTEREAUX	ARC ENTRE NEF ET CHEVET	ARC DE TÊTE D'ABSIDE	ARCADES SECONDAIRES DES CHEVETS	AUTRE	UN	DEUX	PLEIN CINTRE	OUTREPASSÉ	SURHAUSSÉ	BRISÉ	MOYEN APPAREIL MOELLONS	CLAVEAUX TAILLÉS	REMPLOIS DE SARCOPHAGES	TCA	MOELLONS		FOURRÉ	APPAREILLÉ
58	MONTEREAU- FAULT-YONNE				X		X					X		X				X		
59	MORMANT-SUR- VERNISSON			X			X									X				
63	PANNES		X				X							X				X		X
63	PANNES				X		X		X					X				X		X
65	PITHIVIERS			X Cry-pte			X		X					X					X	
65	PITHIVIERS			X RDC			X		X					X					X	X
65	PITHIVIERS				X		X		X					X					X	X

**PARTIE II – LA MISE EN ŒUVRE DE L'ARCHITECTURE**

NOTICE	SITE	LOCALISATION				NOM- BRE DE ROU- LEAU	TRACÉ DE L'ARC					MISE EN ŒUVRE						IMPOSTES			
												ÉCOIN- ÇONS		ARCS			INTRA- DOS				
		NEF MURS GOUTTEREAUX	ARC ENTRE NEF ET CHEVET	ARC DE TÊTE D'ABSIDE	ARCADES SECONDAIRES DES CHEVETS		AUTRE	UN	DEUX	PLEIN CINTRE	OUTREPASSÉ	SURHAUSSÉ	BRISÉ	MOYEN APPAREIL MOELLONS	CLAVEAUX TAILLÉS	REMPLOIS DE SARCOPHAGES	TCA		MOELLONS	FOURRÉ	APPAREILLÉ
65	PITHIVIERS				X Rond-point crypte		X	X						X					X		
66	PITHIVIERS	X				X					X		X							X	
67	PITHIVIERS-LE- VIEIL		X			X		X					X	X					X		X
67	PITHIVIERS-LE- VIEIL			X			X	X					X	X					X		X
74	SAINT- GERMAIN- LAVAL	X				X		X					X	X					X		X

**PARTIE II – LA MISE EN ŒUVRE DE L'ARCHITECTURE**

NOTICE	SITE	LOCALISATION					NOM- BRE DE ROU- LEAU	TRACÉ DE L'ARC					MISE EN ŒUVRE						IMPOSTES		
													ÉCOIN- ÇONS		ARCS			INTRA- DOS			
		NEF MURS GOUTTEREAUX	ARC ENTRE NEF ET CHEVET	ARC DE TÊTE D'ABSIDE	SECONDAIRES DES CHEVETS	AUTRE ARCADES		UN	DEUX	PLEIN CINTRE	OUTREPASSÉ	SURHAUSSÉ	BRISÉ	MOYEN APPAREIL MOELLONS	CLAVEAUX TAILLÉS	REMPLOIS DE SARCOPHAGES	TCA	MOELLONS		FOURRÉ	APPAREILLÉ
74	SAINT-GERMAIN-LAVAL					X Clocher	X		X									X		X	
77	SAINT-MAMMÈS	X							X												
77	SAINT-MAMMÈS		X				X		X									X			
77	SAINT-MAMMÈS			X				X	X									X			
77	SAINT-MAMMÈS				X		X		X									X			X
78	SAMOIS-SUR-SEINE					X Clocher	X		X												X

**PARTIE II – LA MISE EN ŒUVRE DE L'ARCHITECTURE**


NOTICE	SITE	LOCALISATION					NOM- BRE DE ROU- LEAU	TRACÉ DE L'ARC		MISE EN ŒUVRE							IMPOSTES			
										ÉCOIN- ÇONS	ARCS				INTRA- DOS					
		MOYEN APPAREIL MOELLONS	BRISÉ	SURHAUSSÉ	OUTREPASSÉ	PLEIN CINTRE	DEUX	UN	AUTRE ARCADES SECONDAIRES DES CHEVETS		ARC DE TÊTE D'ABSIDE	ARC ENTRE NEF ET CHEVET	NEF MURS GOUTTEREAUX	MOELLONS	TCA	REMPLOIS DE SARCOPHAGES		CLAVEAUX TAILLÉS	FOURRÉ	APPAREILLÉ
79	THIMORY			X				X											X	
82	TRIGUÈRES					X Clocher		X										X	X	
87	YÈVRE-LA- VILLE			X				X										X	X	
EFFECTIFS		10	11	11	8	13	44	7	35	16	4	1	10	10	38	12	1	1	4	33
		52					51	52				20	49				31	48		
POURCENTAGES		19,2	21,2	21,2	15,4	25	86,3	13,7	67,3	30,8	7,8	1,9	50	50	77,6	24,5	2	2	13	68,7

**Fig. 234** : Tableau résumant la typologie des grandes arcades du corpus.


## PARTIE II – LA MISE EN ŒUVRE DE L'ARCHITECTURE



**Fig. 235** : Nef de l'église de Lomello.  
*In* : Chierici S., *Lombardie romane*, La Pierre-qui-Vire, éd. Zodiaque, 1978, fig. 125.



**Fig. 236** : Nef de l'église de Saint-Ambroise de Milan.  
*In* : Chierici S., *Lombardie romane*, La Pierre-qui-Vire, éd. Zodiaque, 1978, fig. 8.



**Fig. 237** : Abside du chevet de l'église Saint-Salomon de Pithiviers.

## PARTIE II – LA MISE EN ŒUVRE DE L'ARCHITECTURE

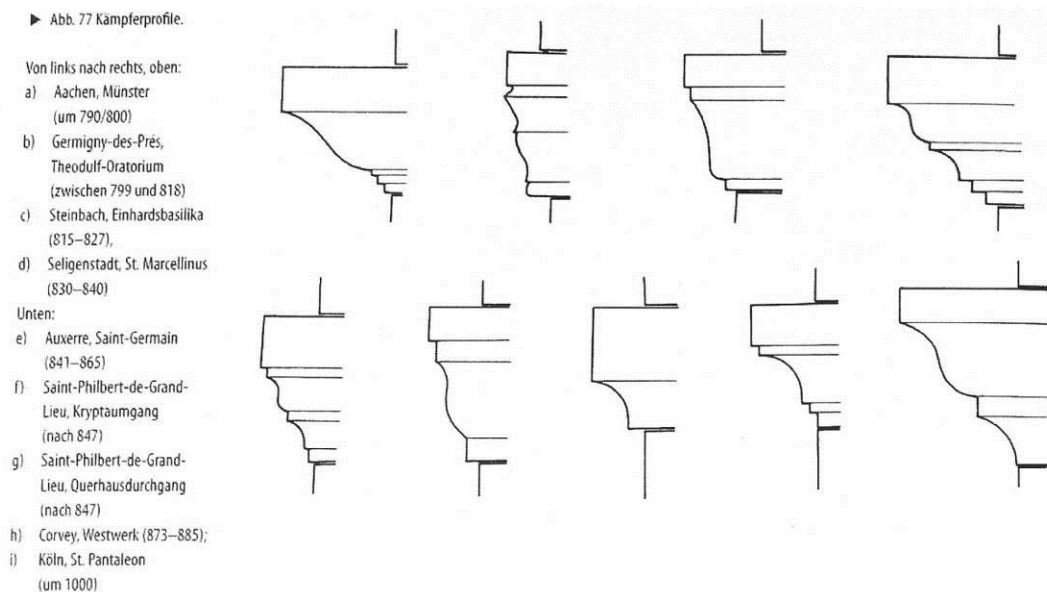


**Fig. 238-239** : Impostes du *Gazofilatium* de Fleury.



**Fig. 240** : Imposte de la crypte de Saint-Avit d'Orléans.

**Fig. 241** : Imposte de la crypte de Saint-Avit d'Orléans.



**Fig. 242** : Planche comparative d'impostes de monuments datés entre les VIII<sup>e</sup> et XI<sup>e</sup> siècles.

*In* : Fleischhut I., Maul T., Wenneis W., Lorsch, *Das verlorene Kloster : Studien zur Archäologie und Baugeschichte*, Insingen, éd. Degener & Co, 2007, p. 50.





Fig. 243-244 : Chapiteaux du déambulatoire de Saint-Aignan d'Orléans.



Fig. 245 : Motif de palmettes dans le narthex de Saint-Mexme de Chinon.  
In : Lorans É., *Saint-Mexme de Chinon. V<sup>e</sup>-XX<sup>e</sup> siècle*, Paris, éd. CTHS, 2006, p. 105.





Fig. 246 : Relevés des motifs de palmettes dans la tour-porche de Fleury.  
In : Vergnolle E., *Saint-Benoît-sur-Loire et la sculpture du XI<sup>e</sup> siècle*, Paris, éd. Picard, 1985, p. 54.



**Fig. 247** : Chapiteau de la baie oriental du deuxième niveau du clocher central de Saint-Rémi de Laigneville.

*In* : Valin-Johnson D., Architectural sculpture of the Aisne and Oise Valleys during the second half of the eleventh century, *Cahiers archéologiques* 37, Paris, éd. Picard, 1989, p. 30, fig. 19.




**Fig. 248** : Chapiteau de la baie de la façade ouest de Cinqueux.

*In* : Valin-Johnson D., Architectural sculpture of the Aisne and Oise Valleys during the second half of the eleventh century, *Cahiers archéologiques* 37, Paris, éd. Picard, 1989, p. 30, fig. 20.



**Fig. 249** : Façade ouest du clocher, avant restauration, baie nord.

*In* : Dectot X., *Sculptures des XI<sup>e</sup> et XII<sup>e</sup> siècles. Roman et premier art gothique*, Paris, éd. RMN, 2005, p. 29, fig. 2.



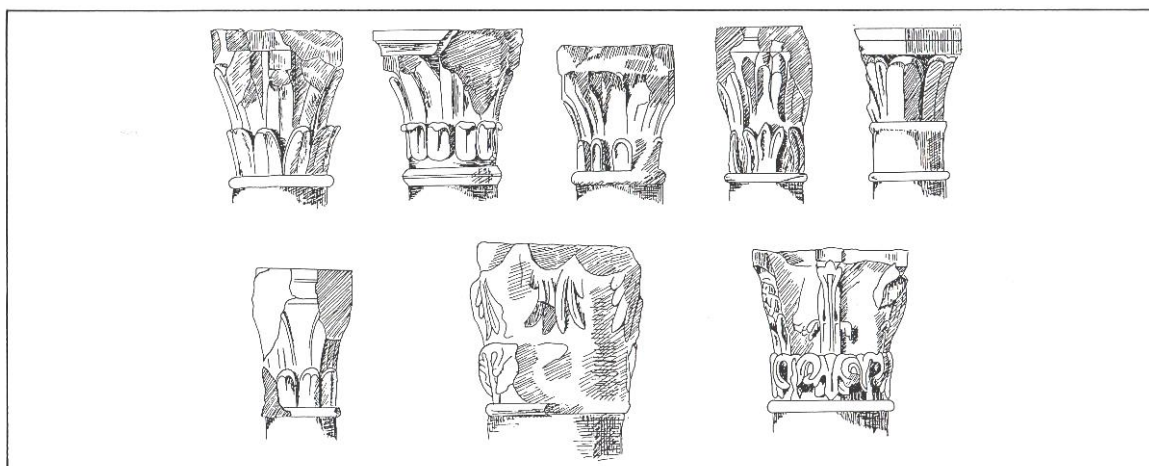
**Fig. 250** : Façade ouest du clocher, avant restauration, baie sud.

*In* : Dectot X., *Sculptures des XI<sup>e</sup> et XII<sup>e</sup> siècles. Roman et premier art gothique*, Paris, éd. RMN, 2005, p. 29, fig. 3.



**Fig. 251** : Chapiteaux de la tour-porche de Fleury.

*In* : Vergnolle E., *Saint-Benoît-sur-Loire et la sculpture du XI<sup>e</sup> siècle*, Paris, éd. Picard, 1985, p. 88, fig. 69.

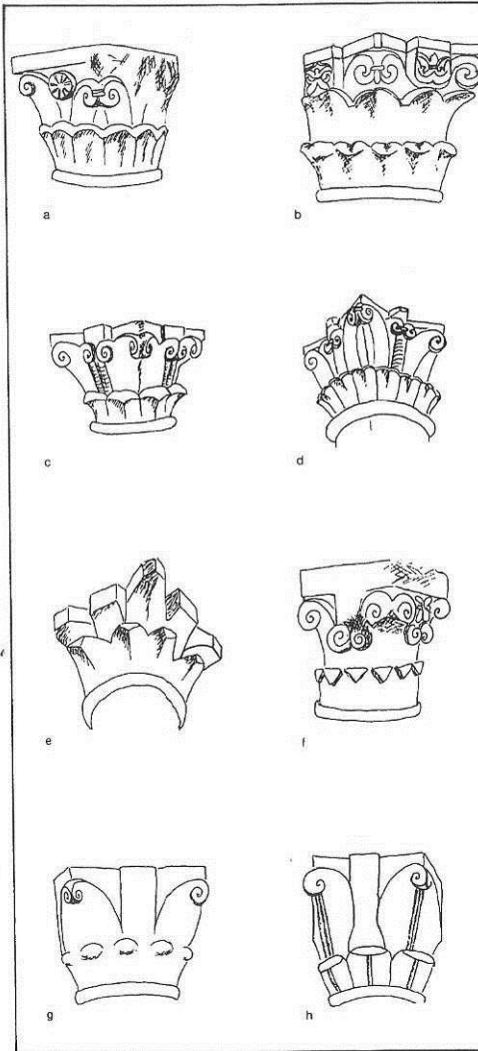


**Fig. 252** : Chapiteaux de la crypte de Fleury.

*In* : Vergnolle E., *Saint-Benoît-sur-Loire et la sculpture du XI<sup>e</sup> siècle*, Paris, éd. Picard, 1985, p. 102.

**PARTIE II – LA MISE EN ŒUVRE DE L'ARCHITECTURE**

196. Chapiteaux à feuilles lisses :  
 a, Orléans, cathédrale, déambulatoire ;  
 b, Issoudun, musée Saint-Roch ;  
 c, Saint-Florent-de-Saumur, crypte ;  
 d, Villedieu-sur-Indre, chevet ;  
 e, Méobecq, chœur ;  
 f, Saint-Benoît-du-Sault, nef ;  
 g, Neuvy-Saint-Sépulcre, rotonde, pourtour ;  
 h, Bernay, nef.



**Fig. 253 :** Chapiteaux de la crypte de Fleury.

In : Vergnolle E., *Saint-Benoît-sur-Loire et la sculpture du XI<sup>e</sup> siècle*, Paris, éd. Picard, 1985, pl. 196.



**Fig. 254 :** Chapiteau du chevet de Saint-Salomon de Pithiviers.



**Fig. 255 :** Base talutée dans la crypte de Saint-Avit d'Orléans.

**PARTIE II – LA MISE EN ŒUVRE DE L'ARCHITECTURE**

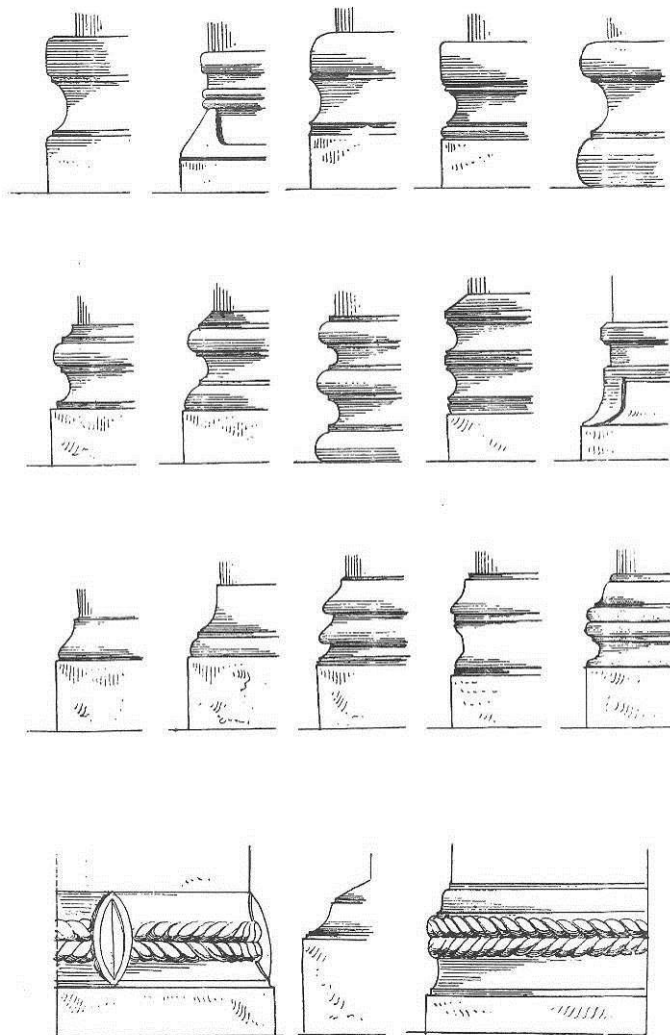


**Fig. 256** : Base talutée dans la crypte de la collégiale d'Étampes.



**Fig. 257** : Base talutée dans la crypte de la chapelle octogonale de Senlis.

*In* : Baillieul É., *L'ancienne collégiale Notre-Dame d'Étampes, un monument du premier art gothique*, Université Charles de Gaulle – Lille 3, 2012, vol. II, pl. 157-158.



**Fig. 258** : Profils de bases dans le *Gazofilatium* et la tour-porche de Fleury.

*In* : Deshoulières F., *Essai sur les bases romanes*, *Bulletin Monumental* 75, Paris/Caen, éd. Picard/Henri Delesques, 1911, pl. IV.

Bases de Saint-Benoît-sur-Loire.



**Fig. 259** : Plaques sculptées de la façade nord de la tour-porche de Fleury.



**Fig. 260** : Plaques sculptées de la façade nord de la tour-porche de Fleury : la vie de saint Étienne.

## **PARTIE II – LA MISE EN ŒUVRE DE L'ARCHITECTURE**



## **PARTIE III**

# **FORMES ET FONCTIONS ARCHITECTURALES**



**PARTIE III – FORMES ET FONCTIONS ARCHITECTURALES**

**L'ENVIRONNEMENT DES ÉDIFICES DU CORPUS**

NOTICE°	SITE	Caractérisation de l'habitat						Position de l'ancien cimetière						Présence de l'eau				Position de l'église dans le village												
		Regroupé	Étalé le long d'1 ou 2 rues principales	Eclairé	Restreint : < 15 hab.	Moyen : de 15 à 50 hab.	Important : > 50 hab.	Enceinte	Autres bat. culturels	Site castral	Au sud	Au nord	A l'est	A l'ouest	Autour	Pas en contact direct	Non connu	< 100 m	100 m < d < 500 m	> 500 m	Mare	Etang	Néant	Position sur une éminence	Au bord d'une voie	En retrait d'une voie	A la hauteur d'un carrefour	Dans un îlot indépendant	En lien avec une place	En dehors du centre
1	ADON	1			1		1								1		1								1					1
2	ADON	1			1		1						1				1									1	1			
3	ATTRAY		1			1						1										1		1						
4	BEAUMONT-DU-GÂTINAIS	1				1		1							1										1	1				
5	BELLEGARDE	1				1		1	1									1		1				1	1					
6	BOËSSES	1				1	1	1				1										1							1	
7	BOISMORAND	1			1										1	1								1						

**PARTIE III – FORMES ET FONCTIONS ARCHITECTURALES**

NOTICE°	SITE	Caractérisation de l'habitat							Position de l'ancien cimetière					Présence de l'eau					Position de l'église dans le village										
		Regroupé	Etalé le long d'1 ou 2 rues principales	Eclaté	Restreint : < 15 hab.	Moyen : de 15 à 50 hab.	Important : > 50 hab.	Encéinte	Autres bat. culturels	Site castral	Au sud	Au nord	A l'est	A l'ouest	Autour	Pas en contact direct	Non connu	< 100 m	100 m < d < 500 m	> 500 m	Mare	Etang	Néant	Position sur une éminence	Au bord d'une voie	En retrait d'une voie	A la hauteur d'un carrefour	Dans un îlot indépendant	En lien avec une place
8	BONDAROY		1		1			1								1	1										1		1
9	BOURRON-MARLOTTE		1			1		1					1					1											
10	LA CELLE-SUR-SEINE		1		1					1							1						1		1				
11	CHAILLY-EN-GÂTINAIS	1				1				1								1						1					
12	CHARENTREUX		1		1								1									1			1	1			
13	CHAMBON-LA-FORÊT		1			1		1					1				1							1					
14	CHARMONT-EN-BEAUCE	1				1							1									1	1		1				
15	CHATEUBLEAU		1			1							1						1						1		1		
16	CHÂTEAU-LONDON	1					1	1	5	1						1	1					1	1						1

**PARTIE III – FORMES ET FONCTIONS ARCHITECTURALES**

NOTICE°	SITE	Caractérisation de l'habitat							Position de l'ancien cimetière					Présence de l'eau					Position de l'église dans le village											
		Regroupé	Etalé le long d'1 ou 2 rues principales	Eclaté	Restreint : < 15 hab.	Moyen : de 15 à 50 hab.	Important : > 50 hab.	Encéinte	Autres bat. culturels	Site castral	Au sud	Au nord	A l'est	A l'ouest	Autour	Pas en contact direct	Non connu	< 100 m	100 m < d < 500 m	> 500 m	Mare	Etang	Néant	Position sur une éminence	Au bord d'une voie	En retrait d'une voie	A la hauteur d'un carrefour	Dans un îlot indépendant	En lien avec une place	En dehors du centre
17	CHÂTEAU-LANDON	1				1	1	5	1							1	1						1							
18	CHÂTEAU-LANDON	1				1	1	5	1							1	1								1				1	
19	CHEVILLON-SUR-HUILLARD	1			1								1					1						1	1					
20	CHEVRY-SOUS-LE-BIGNON		1		1					1		1	1			1								1						
21	CHUELLES	1				1							1						1					1	1					
22	CONFLANS-SUR-LOING		1		1								1				1						1							
23	CORTRAT	1			1										1		1							1	1					
24	COURTENAY	1				1	1	1	1	1				1			1							1				1	1	
25	CROTTES-EN-PITHIVERAIS		1		1									1					1					1						

**PARTIE III – FORMES ET FONCTIONS ARCHITECTURALES**

NOTICE°	SITE	Caractérisation de l'habitat							Position de l'ancien cimetière					Présence de l'eau					Position de l'église dans le village											
		Regroupé	Etalé le long d'1 ou 2 rues principales	Eclaté	Restreint : < 15 hab.	Moyen : de 15 à 50 hab.	Important : > 50 hab.	Encéinte	Autres bat. culturels	Site castral	Au sud	Au nord	A l'est	A l'ouest	Autour	Pas en contact direct	Non connu	< 100 m	100 m < d < 500 m	> 500 m	Mare	Etang	Néant	Position sur une éminence	Au bord d'une voie	En retrait d'une voie	A la hauteur d'un carrefour	Dans un îlot indépendant	En lien avec une place	En dehors du centre
26	DONNERY	1			1										1	1								1		1				
27	DONTILLY	1			1								1			1							1							
28	ECUELLES	1			1			1					1				1						1		1					
29	EGREVILLE	1						1							1						1					1	1			
30	ESCRENNES		1	1	1			1				1				1							1		1					
31	ESCRIGNELLES	1			1			1					1						1				1		1		1			
32	ESTOUY	1			1								1				1										1	1		
33	FEINS-EN-GÂTINAIS			1	1								1				1						1		1					
34	FERRIERES-EN-GÂTINAIS	1					1	1	5						1	1							1		1					1

**PARTIE III – FORMES ET FONCTIONS ARCHITECTURALES**

NOTICE°	SITE	Caractérisation de l'habitat							Position de l'ancien cimetière					Présence de l'eau				Position de l'église dans le village											
		Regroupé	Etalé le long d'1 ou 2 rues principales	Eclaté	Restreint : < 15 hab.	Moyen : de 15 à 50 hab.	Important : > 50 hab.	Encéinte	Autres bat. culturels	Site castral	Au sud	Au nord	A l'est	A l'ouest	Autour	Pas en contact direct	Non connu	< 100 m	100 m < d < 500 m	> 500 m	Mare	Etang	Néant	Position sur une éminence	Au bord d'une voie	En retrait d'une voie	A la hauteur d'un carrefour	Dans un îlot indépendant	En lien avec une place
35	FERRIERES-EN-GÂTINAIS	1				1	1	5							1			1					1	1					1
36	FERRIERES-EN-GÂTINAIS	1				1	1	5							1	1											1	1	
37	FERRIERES-EN-GÂTINAIS	1				1	1	5							1	1											1	1	
38	FLEURY-EN-BIERE		1			1		1						1							1		1						
39	FORGES	1			1			1				1									1		1						
40	GIRONVILLE	1				1				1									1						1		1		
41	GRANGERMONT	1				1							1								1	1	1				1		
42	GRENEVILLE-EN-BEAUCE	1				1							1								1		1			1			
43	GRISELLES	1				1							1			1						1	1	1			1		

**PARTIE III – FORMES ET FONCTIONS ARCHITECTURALES**

NOTICE°	SITE	Caractérisation de l'habitat							Position de l'ancien cimetière					Présence de l'eau					Position de l'église dans le village											
		Regroupé	Etalé le long d'1 ou 2 rues principales	Eclaté	Restreint : < 15 hab.	Moyen : de 15 à 50 hab.	Important : > 50 hab.	Encéinte	Autres bat. culturels	Site castral	Au sud	Au nord	A l'est	A l'ouest	Autour	Pas en contact direct	Non connu	< 100 m	100 m < d < 500 m	> 500 m	Mare	Etang	Néant	Position sur une éminence	Au bord d'une voie	En retrait d'une voie	A la hauteur d'un carrefour	Dans un îlot indépendant	En lien avec une place	En dehors du centre
44	GUIGNONVILLE	1				1							1						1						1					
45	INGRANNES		1		1		1						1				1		1						1					
46	LANGESSE		1		1			1							1						1				1					
47	LOMBREUIL		1		1			1					1			1								1	1					
48	LORCY	1				1								1			1				1				1		1			
49	LOURY	1				1		1	1									1			1			1	1					
50	LOUZOUER	1			1								1						1								1			
51	MAREAU-AUX-BOIS			1		1	2	1					1				1							1						
52	MELUN	1				1	1	7	1							1	1							1					1	



**PARTIE III – FORMES ET FONCTIONS ARCHITECTURALES**

NOTICE°	SITE	Caractérisation de l'habitat							Position de l'ancien cimetière					Présence de l'eau				Position de l'église dans le village												
		Regroupé	Etalé le long d'1 ou 2 rues principales	Eclaté	Restreint : < 15 hab.	Moyen : de 15 à 50 hab.	Important : > 50 hab.	Encéinte	Autres bat. culturels	Site castral	Au sud	Au nord	A l'est	A l'ouest	Autour	Pas en contact direct	Non connu	< 100 m	100 m < d < 500 m	> 500 m	Mare	Etang	Néant	Position sur une éminence	Au bord d'une voie	En retrait d'une voie	A la hauteur d'un carrefour	Dans un îlot indépendant	En lien avec une place	En dehors du centre
53	MELUN	1				1	1	7	1					1			1							1			1			
54	MEZIERES-EN-GÂTINAIS		1		1					1											1			1		1		1		
55	MONTBARROIS			1	1				1			1										1	1		1					
56	MONTBOUY		1		1										1	1								1						
57	MONTEREAU	1			1							1					1				1			1	1					
58	MONTEREAU-FAULT-YONNE	1				1	1	1	1					1				1					1	1					1	
59	MORMANT-SUR-VERNISSON			1	1					1							1							1						
60	NOYERS	1			1								1				1								1					
61	ONDREVILLE-SUR-ESSONNE	1			1					1							1							1						

**PARTIE III – FORMES ET FONCTIONS ARCHITECTURALES**

NOTICE°	SITE	Caractérisation de l'habitat							Position de l'ancien cimetière					Présence de l'eau					Position de l'église dans le village											
		Regroupé	Etalé le long d'1 ou 2 rues principales	Eclaté	Restreint : < 15 hab.	Moyen : de 15 à 50 hab.	Important : > 50 hab.	Encéinte	Autres bat. culturels	Site castral	Au sud	Au nord	A l'est	A l'ouest	Autour	Pas en contact direct	Non connu	< 100 m	100 m < d < 500 m	> 500 m	Mare	Etang	Néant	Position sur une éminence	Au bord d'une voie	En retrait d'une voie	A la hauteur d'un carrefour	Dans un îlot indépendant	En lien avec une place	En dehors du centre
62	OUZOUER-DES-CHAMPS			1		1			1				1						1						1					
63	PANNES	1				1			1									1						1						
64	PERS-EN-GÂTINAIS		1		1								1				1								1					
65	PITHIVIERS	1					1	1	2	1					1		1									1				
66	PITHIVIERS	1					1	1	2	1		1					1						1							1
67	PITHIVIERS-LE-VIEIL	1				1							1				1								1	1				
68	PRESSIGNY-LES-PINS	1			1					1			1				1								1	1				
69	QUIERS-SUR-BEZONDE			1		1									1		1							1						
70	RECLOSES		1				1						1								1		1							

**PARTIE III – FORMES ET FONCTIONS ARCHITECTURALES**

NOTICE°	SITE	Caractérisation de l'habitat							Position de l'ancien cimetière					Présence de l'eau					Position de l'église dans le village											
		Regroupé	Etalé le long d'1 ou 2 rues principales	Eclaté	Restreint : < 15 hab.	Moyen : de 15 à 50 hab.	Important : > 50 hab.	Encéinte	Autres bat. culturels	Site castral	Au sud	Au nord	A l'est	A l'ouest	Autour	Pas en contact direct	Non connu	< 100 m	100 m < d < 500 m	> 500 m	Mare	Etang	Néant	Position sur une éminence	Au bord d'une voie	En retrait d'une voie	A la hauteur d'un carrefour	Dans un îlot indépendant	En lien avec une place	En dehors du centre
71	ROZOY-LE-VIEIL		1		1										1	1									1					
72	RUAN	1			1							1							1								1	1		
73	SAINTE-GENEVIEVE-DES-BOIS		1		1							1							1				1	1						
74	SAINTE-GERMAIN-LAVAL			1	1			1	1								1						1		1					
75	SAINTE-HILAIRE-SUR-PUISEAUX			1	1			1					1				1							1						
76	SAINTE-LYE-LA-FORÊT		1		1									1			1								1	1				1
77	SAINTE-MAMMES	1			1				1								1								1	1				
78	SAMOIS-SUR-SEINE	1					1						1					1							1					
79	LA SELLE-EN-HERMOY		1		1				1													1			1					

**PARTIE III – FORMES ET FONCTIONS ARCHITECTURALES**

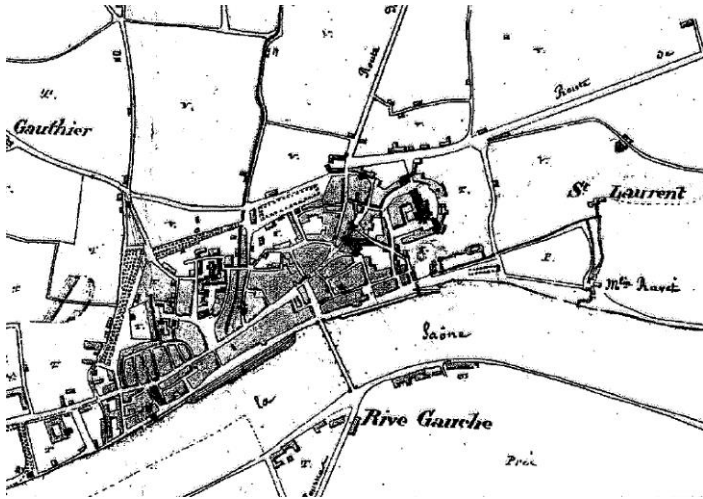
NOTICE°	SITE	Caractérisation de l'habitat							Position de l'ancien cimetière					Présence de l'eau					Position de l'église dans le village											
		Regroupé	Etalé le long d'1 ou 2 rues principales	Eclaté	Restreint : < 15 hab.	Moyen : de 15 à 50 hab.	Important : > 50 hab.	Enceinte	Autres bat. culturels	Site castral	Au sud	Au nord	A l'est	A l'ouest	Autour	Pas en contact direct	Non connu	< 100 m	100 m < d < 500 m	> 500 m	Mare	Etang	Néant	Position sur une éminence	Au bord d'une voie	En retrait d'une voie	A la hauteur d'un carrefour	Dans un îlot indépendant	En lien avec une place	En dehors du centre
80	THIMORY	1			1								1				1													
81	TREUZY-LEVELAY	1			1								1					1					1							
82	TRIGUERES		1		1					1							1						1							
83	URY	1			1									1								1		1						
84	VARENNES-CHANGY			1	1					1												1		1						
85	VILLEMÉR	1			1										1							1		1						
86	VITRY-AUX-LOGES	1						1					1						1					1			1			
87	YEVRE-LA-VILLE	1			1								1				1						1		1					

**PARTIE III – FORMES ET FONCTIONS ARCHITECTURALES**

NOTICE°	SITE	Caractérisation de l'habitat										Position de l'ancien cimetière					Présence de l'eau					Position de l'église dans le village								
		Regroupé	Etalé le long d'1 ou 2 rues principales	Eclairé	Restreint : < 15 hab.	Moyen : de 15 à 50 hab.	Important : > 50 hab.	Enceinte	Autres bat. culturels	Site castral	Au sud	Au nord	A l'est	A l'ouest	Autour	Pas en contact direct	Non connu	< 100 m	100 m < d < 500 m	> 500 m	Mare	Etang	Néant	Position sur une éminence	Au bord d'une voie	En retrait d'une voie	A la hauteur d'un carrefour	Dans un îlot indépendant	En lien avec une place	En dehors du centre
	<b>TOTAUX</b>	54	24	10	26	36	25	14	17	24	10	6	0	12	31	7	21	30	20	9	11	5	13	18	19	39	36	19	15	9
	<b>POURCENTAGES</b>	6'09	9'27	5'11	6'62	4'14	8'28	16	5'61	9'27	11'5	6'9	0	8'31	32'2	8	27'6	34	23	10	13	7'5	12	22	54	41	22	17	10	

**Fig. 261** : Tableau synthétique résumant les données sur l'environnement des édifices du corpus.

### PARTIE III – FORMES ET FONCTIONS ARCHITECTURALES

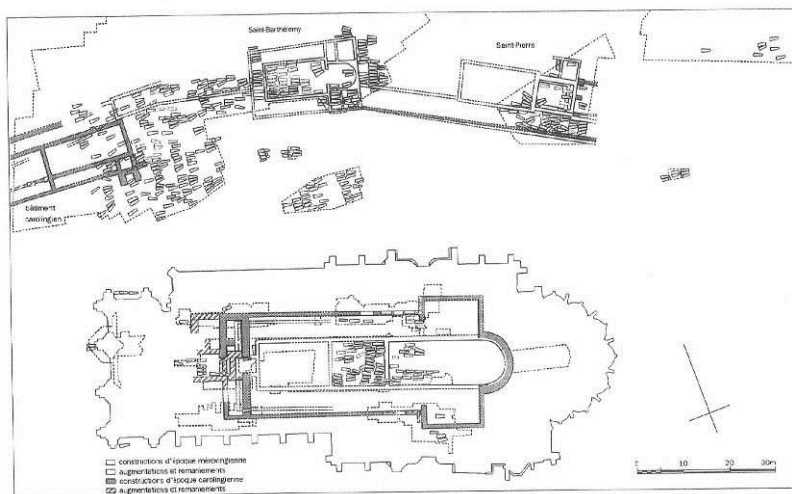


**Fig. 262 :** Cadastre de la ville de Tournus en 1833, avec l'abbaye et la chapelle Saint-Laurent à droite du plan.

*In : Saint Jean Vitus B., Tournus. Le castrum, l'abbaye, la ville, XI<sup>e</sup> – XIV<sup>e</sup> siècles et prémices. Analyse archéologique d'un développement monastique et urbain, Université Lumière-Lyon 2, 2006, vol. V, ill. 13.*

**Fig. 263 :** Vue aérienne de La Novalaise, avec les différents oratoires.

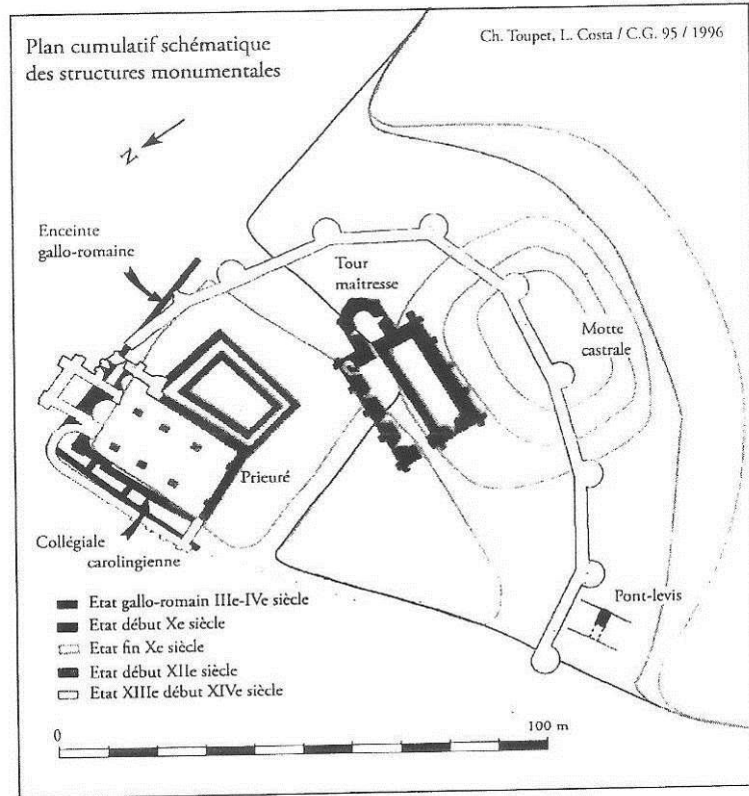
*In : Cantino Wataghin G., Architecture et décor peint de la Novalaise du carolingien au roman, Le « premier art roman » cent ans après. La construction entre Saône et Pô autour de l'an mil. Actes du colloque international de Baume-les-Messieurs et Saint-Claude, 17-21 juin 2009, Besançon, éd. Presses universitaires de Franche-Comté, 2012, p. 240, fig. 1.*



**Fig. 264 :** Plan du complexe de Saint-Denis au haut Moyen Âge.


*In : Wyss M. dir., Atlas historique de Saint-Denis. Des origines au XVIII<sup>e</sup> siècle, Paris, éd. de la Maison des sciences de l'homme, 1996, fig. 113.*

### PARTIE III – FORMES ET FONCTIONS ARCHITECTURALES



**Fig. 265** : Le castrum de Beaumont-sur-Oise.

*In* : Toupet C., Blondeau C., La mutation d'une collégiale en prieuré clunisien : le cas du prieuré Saint-Léonor du château de Beaumont-sur-Oise (Val d'Oise), *Saint-Leu d'Esserent et l'implantation monastique dans la basse vallée de l'Oise, actes du colloque de Saint-Leu d'Esserent, 27-29 oct. 2011*, Amiens, éd. CAHMEP/Laboratoire d'archéologie et d'histoire médiévales de l'université de Picardie Jules Verne, 2012, pl. 5.



**Fig. 266** : Plan de Saint-Gall, vers 830 ? *Codex Sangallensis* 1092 de la bibliothèque de Saint-Gall. Parchemin, encre noire et rouge. 112 x 77 cm.

*In* : Caillet J.-P., *L'art carolingien*, Paris, éd. Flammarion, 2005, p. 75, pl. 44.

**PARTIE III – FORMES ET FONCTIONS ARCHITECTURALES**

**LES DIMENSIONS GÉNÉRALES DES ÉDIFICES DU CORPUS**

Ne sont prises en compte ici que les dimensions d'édifices ou parties d'édifices attribuables aux X<sup>e</sup>-XI<sup>e</sup> siècles, pas les agrandissements postérieurs (d'où les nombreuses cases laissées vides : informations non disponibles). Les dimensions sont données en mètres.

NOTICE	COMMUNE	STATUT	LONG. TOTALE	NEF		PARTIES ORIENTALES	
				LONG.	LARG.	LONG.	LARG.
1	ADON	Chapelle	27,10	21,70	8,95	5,40	5,60
2	ADON	Paroisse					
3	ATTRAY	Paroisse		12,50	5,55		
4	BEAUMONT-DU-GÂTINAIS	Paroisse		16,80	7,10		
5	BELLEGARDE	Prieuré-cure	33	19	11,17	13,40	
6	BOËSSES	Paroisse	22,70	17,20	15,90		15,90
7	BOISMORAND	Paroisse		12,56	6,93		
8	BONDAROY	Prieuré-cure	24,30	16,20	7,80	8,10	11,50
9	BOURRON-MARLOTTE	Paroisse		11,16	14		
10	CELLE-SUR-SEINE (LA)	Paroisse		10,90	6,50		
11	CHAILLY-EN-GÂTINAIS	Paroisse		16,43	7,38		
12	CHARENTREUX	Paroisse		13,80	6,75		
13	CHAMBON-LA-FORÊT	Paroisse					
14	CHARMONT-EN-BEAUCE	Paroisse					
15	CHÂTEAUBLEAU	Paroisse			7,80		
16	CHÂTEAU-LANDON	Abbaye					9,50
17	CHÂTEAU-LANDON	Collégiale					
18	CHÂTEAU-LANDON	Paroisse		21,40	18,10		



**PARTIE III – FORMES ET FONCTIONS ARCHITECTURALES**

NOTICE	COMMUNE	STATUT	LONG. TOTALE	NEF		PARTIES ORIENTALES	
				LONG.	LARG.	LONG.	LARG.
19	CHEVILLON-SUR-HUILLARD	Paroisse		14,60	7,98		
20	CHEVRY-SOUS-LE-BIGNON	Prieuré-cure	24,70	16,80	7,20		
21	CHUELLES	Paroisse			8,25		
22	CONFLANS-SUR-LOING	Paroisse		9,70	9,05		
23	CORTRAT	Paroisse	16,20	11,40	6,03	3,90	3,80
24	COURTENAY	Prieuré-cure					
25	CROTTESEN-PITHIVERAIS	Paroisse		15,30	6,70		
26	DONNERY	Prieuré-cure		13,56	7,37		
27	DONTILLY	Paroisse					
28	ÉCUELLES	Paroisse		13,30	6,46		
29	ÉGREVILLE	Paroisse		18,65	7,68		
30	ESCRENNES	Paroisse					
31	ESCRIGNELLES	Paroisse			7,31		
32	ESTOUY	Paroisse					
33	FEINS-ENGÂTINAIS	Paroisse		14,62	6,98		
34	FERRIÈRES-ENGÂTINAIS	Chapelle					
35	FERRIÈRES-ENGÂTINAIS	Chapelle					
36	FERRIÈRES-ENGÂTINAIS	Chapelle	31	24,20	8,24	6,15	5,86
37	FERRIÈRES-ENGÂTINAIS	Abbaye	58	28,10	9,69	30	32
38	FLEURY-EN-BIÈRE	Prieuré-cure					
39	FORGES	Paroisse					
40	GIRONVILLE	Paroisse					

**PARTIE III – FORMES ET FONCTIONS ARCHITECTURALES**

NOTICE	COMMUNE	STATUT	LONG. TOTALE	NEF		PARTIES ORIENTALES	
				LONG.	LARG.	LONG.	LARG.
41	GRANGERMONT	Paroisse	17,69	15,10	12,94	3,95	11,80
42	GRENEVILLE-EN-BEAUCE	Paroisse			6,70		
43	GRISELLES	Paroisse					
44	GUIGNONVILLE	Paroisse		12,95	5,95		
45	INGRANNES	Paroisse		13	5,57		
46	LANGESSE	Paroisse	18,70	15,20	8,30	3,50	7
47	LOMBREUIL	Paroisse	20,94	14,26	6,28	6,68	4,97
48	LORCY	Paroisse	32,50	21,62	7,05	9,96	5,05
49	LOURY	Paroisse		21,66			
50	LOUZOUER	Paroisse		14,80	5,80		
51	MAREAU-AUX-BOIS	Prieuré-cure	36	20,17	14,81	11	17,85
52	MELUN	Collégiale		22,45	15,30		20,90
53	MELUN	Prieuré	40	20	15,50	18,20	17,20
54	MÉZIÈRES-EN-GÂTINAIS	Paroisse		19,40	7,20		
55	MONTBARROIS	Prieuré-cure		19,30	7,10		
56	MONTBOUY	Prieuré-cure		19,77	9,22		
57	MONTEREAU	Prieuré		17,61	7,54		
58	MONTEREAU-FAULT-YONNE	Prieuré	36,40	23,90	7,70	12,50	13,98
59	MORMANT-SUR-VERNISSON	Paroisse	19,77	16,48	6,89	3,29	3,99
60	NOYERS	Paroisse		17,02	7,87		
61	ONDREVILLE-SUR-ESSONNE	Paroisse		11,35	5,59		
62	OUZOUER-DES-CHAMPS	Paroisse	15	11	6,30	4,40	4,60

**PARTIE III – FORMES ET FONCTIONS ARCHITECTURALES**

NOTICE	COMMUNE	STATUT	LONG. TOTALE	NEF		PARTIES ORIENTALES	
				LONG.	LARG.	LONG.	LARG.
63	PANNES	Paroisse	22	14	11,84	8	11,84
64	PERS-EN-GÂTINAIS	Prieuré-cure					
65	PITHIVIERS	Collégiale			11	17	13,80
66	PITHIVIERS	Prieuré-cure	36	17,30	17	18,50	
67	PITHIVIERS-LE-VIEIL	Paroisse		14,70	7,10		11,40
68	PRESSIGNY-LES-PINS	Paroisse	22		5,83		5,83
69	QUIERS-SUR-BÉZONDE	Paroisse		12,20	7,52		
70	RECLOSES	Paroisse			6,85		
71	ROZOY-LE-VIEIL	Abbaye ?	22	14	7,20	8	5,40
72	RUAN	Paroisse					
73	SAINTE-GENEVIÈVE-DES-BOIS	Prieuré-cure		22,20	9,40		
74	SAINT-GERMAIN-LAVAL	Prieuré-cure		20,70	18,10		18,10
75	SAINT-HILAIRE-SUR-PUISEAUX	Paroisse				10,10	4,29
76	SAINT-LYÉ-LA-FORÊT	Paroisse		16,12	5,33		
77	SAINT-MAMMÈS	Chapelle	30	19,67	13,65	10	13,65
78	SAMOIS-SUR-SEINE	Prieuré-cure					
79	SELLE-EN-HERMOY (LA)	Paroisse		15,40	8,70		
80	THIMORY	Paroisse				2,40	3,35
81	TREUZY-LEVELAY	Paroisse					
82	TRIGUÈRES	Paroisse			9		
83	URY	Paroisse		19,40	8		

**PARTIE III – FORMES ET FONCTIONS ARCHITECTURALES**

NOTICE	COMMUNE	STATUT	LONG. TOTALE	NEF		PARTIES ORIENTALES	
				LONG.	LARG.	LONG.	LARG.
84	VARENNES-CHANGY	Paroisse					
85	VILLEMÉR	Paroisse					
86	VITRY-AUX-LOGES	Prieuré-cure					
87	YEVRE-LA-VILLE	Paroisse	29	20,15	7,86	9	11,51

**Fig. 267a** : Tableau reprenant les dimensions générales des édifices du corpus.

MOYENNES					
STATUT	LONG. TOTALE	NEF		PARTIES ORIENTALES	
		LONG.	LARG.	LONG.	LARG.
TOUS STATUTS	27,61	16,78	8,82	9,71	10,77
CHAPELLES (3)	29,37	21,86	10,28	7,18	8,37
PAROISSES (45)	21,5	15,17	7,93	5,93	7,52
PRIEURÉS (13)	32,91	18,96	10,76	13,62	15,73
COLLÉGIALES (3)		22,45	13,15	17	17,35
ABBAYES (3)	40	21,05	8,45	19	15,63

**Fig. 267b** : Tableau reprenant les moyennes des dimensions générales des édifices du corpus, de manière globale et par statuts.

## LES DIMENSIONS GÉNÉRALES DE QUELQUES GRANDS ÉDIFICES DES X<sup>e</sup>-XI<sup>e</sup> SIÈCLES

Ne sont prises en compte ici que les dimensions d'édifices ou parties d'édifices attribuables aux X<sup>e</sup>-XI<sup>e</sup> siècles, pas les agrandissements postérieurs. Les dimensions sont données en mètres.

LOCALI- SATION	LIEU	ÉDIFICE	LONG. TOTALE	NEF		PARTIES ORIENTALES	
				LONG.	LARG.	LONG.	LARG.
AIRE D'INFLUENCE CAPÉTIENNE	PARIS	Abbaye Saint-Germain-des-Prés		27	15,75		
	BEAUVAIS	Basse-Œuvre			20,60		
	CHARTRES	Cathédrale Notre-Dame	125	80	30,80	47,50	49,15
	ORLÉANS	Cathédrale Sainte-Croix	90				
	ORLÉANS	Collégiale Saint-Aignan	75,60		21,60		
	REIMS	Abbaye Saint-Rémi	100	69		31	56
	MONTIER-EN- DER	Saint-Pierre et Saint-Paul		38,70	15,30		
	VIGNORY	Saint-Étienne	49,80	29,80	15,30	9	15,70
RESTE DU ROYAUME CAPÉTIEN	CLUNY	Paroisse Saint-Maïeul		27,50	9		
	CLUNY	Abbatiale Cluny III	180	62		73	
	TOURNUS	Chapelle Saint-Laurent	13,30	9,50	5,30	3,80	
	TOURNUS	Abbaye Saint-Philibert	75,50	26,20	18,60	27,25	26,90
	CHAPAIZE	Paroisse	34,50		13,20		
	SAINT-AUBIN			10	6,50		
	PARAY-LE- MONIAL	Prieuré XI <sup>e</sup> siècle		20	13,30	20,40	28,80
	CHINON	Saint-Mexme		29	16,20		

**PARTIE III – FORMES ET FONCTIONS ARCHITECTURALES**

NOLLYS - ITVCOOT	LIEU	ÉDIFICE	LONG. TOTALE	NEF		PARTIES ORIENTALES	
				LONG.	LARG.	LONG.	LARG.
DOMAINE ANGLO- NORMAND	BERNAY	Notre-Dame	67	27	19,50	26,50	33,50
	CAEN	La Trinité		50	9		31,50
	CAEN	Saint-Étienne		56	21,70		38
	JUMIÈGES	Notre-Dame	88	40	21		
	JUMIÈGES	Saint-Pierre		18			
EMPIRE OTTONIEN/SALI EN	LIMBOURG- SUR-LA- HAARDT		73				
	SPIRE	Cathédrale	109,37	70,34	34,38	47	
	NIVELLES	Sainte- Gertrude	59				
PÉNINSULE ITALIENNE	MILAN	Saint- Ambroise	78,90		27,97		
	RIVOLTA D'ADDA	Saint- Sigismond	35,60		19,50		
	CÔME	Basilique Sant- Abondio	46,90	27,15	23,86		
	GALLIANO	Saint- Vincent	23	15,60			
	AGLIATE	Saint-Pierre	33,45	24,90	18,48		
	LOMELLO	Sainte- Marie- Majeure	44,50		18,80		
CATALOGNE ET PÉNINSULE IBÉRIQUE	CUXA	Saint-Michel	54	27	20,45	27,40	40,90
	CARDONA	Saint- Vincent	50	24,40	15	17,20	17,20
	SOREDE	Saint-André	31,40	16	9,80	14,30	25
	SAINT-GÉNIS- DES- FONTAINES	Saint-Michel	33	17,80	7,80	12,40	23,50
	ARLES-SUR- TECH	Sainte-Marie	47	32,50	19,50	12	33,5
MOYENNES			63,20	33,67	17,24	26,34	32,28


**Fig. 268** : Tableau reprenant les dimensions des principaux édifices des X<sup>e</sup> et XI<sup>e</sup> siècles.

## DIMENSIONS DES ÉDIFICES DU CORPUS ET DES COMPARAISONS

\* Ont été prises en compte ici l'abbatiale Saint-Séverin et la paroissiale Notre-Dame à Château-Landon, l'abbatiale Saint-Pierre-et-Saint-Paul et la chapelle Notre-Dame de Bethléem à Ferrières-en-Gâtinais, la priorale Saint-Georges de Mareau-aux-Bois, la collégiale Notre-Dame et la priorale Saint-Sauveur de Melun, la collégiale Saint-Georges de Pithiviers, la priorale Saint-Pierre de Pithiviers, la priorale Saint-Germain de Saint-Germain-Laval.

MOYENNES	LONG. TOTALE	NEF		PARTIES ORIENTALES	
		LONG.	LARG.	LONG.	LARG.
CORPUS COMPLET	27,61	16,78	8,82	9,71	10,77
CORPUS : ÉDIFICES IMPORTANTES *	40,20	21,79	14,19	16,80	16,90
COMPARAISONS	63,20	33,67	17,24	26,34	32,28
COMPARAISONS : DOMAINE ROYAL	88,08	48,90	19,89	29,17	40,28
COMPARAISONS : EMPIRE	80,46	70,34	34,38	47	
COMPARAISONS : DOMAINE ANGLO- NORMAND	77,5	38,2	17,8	26,5	34,33

**Fig. 269** : Tableau comparatif entre les dimensions des édifices du corpus et celles des principaux monuments des X<sup>e</sup> et XI<sup>e</sup> siècles.



**Fig. 270** : La façade occidentale de l'église de Rhuis.  
*In* : Prache A., *Ile-de-France Romane*, La Pierre-qui-Vire, éd. du Zodiaque, 1983, fig. 31.



**Fig. 271** : La façade occidentale de l'église de Juziers.  
[http://fr.wikipedia.org/wiki/%C3%89glise\\_Saint-Michel\\_de\\_Juziers#mediaviewer/File:Juziers\\_%C3%A9glise\\_Saint-Michel\\_1.jpg](http://fr.wikipedia.org/wiki/%C3%89glise_Saint-Michel_de_Juziers#mediaviewer/File:Juziers_%C3%A9glise_Saint-Michel_1.jpg)



**Fig. 272** : La façade occidentale de l'église de La Villetterre.  
*In* : Prache A., *Ile-de-France Romane*, La Pierre-qui-Vire, éd. du Zodiaque, 1983, fig. 95.



**Fig. 273** : La façade occidentale de l'église de La Chapelle-Saint-Mesmin.





Fig. 274 : La façade ouest de Chapaize.




Fig. 275 : Partie inférieure de la façade ouest de Saint-Genis-des-Fontaines.

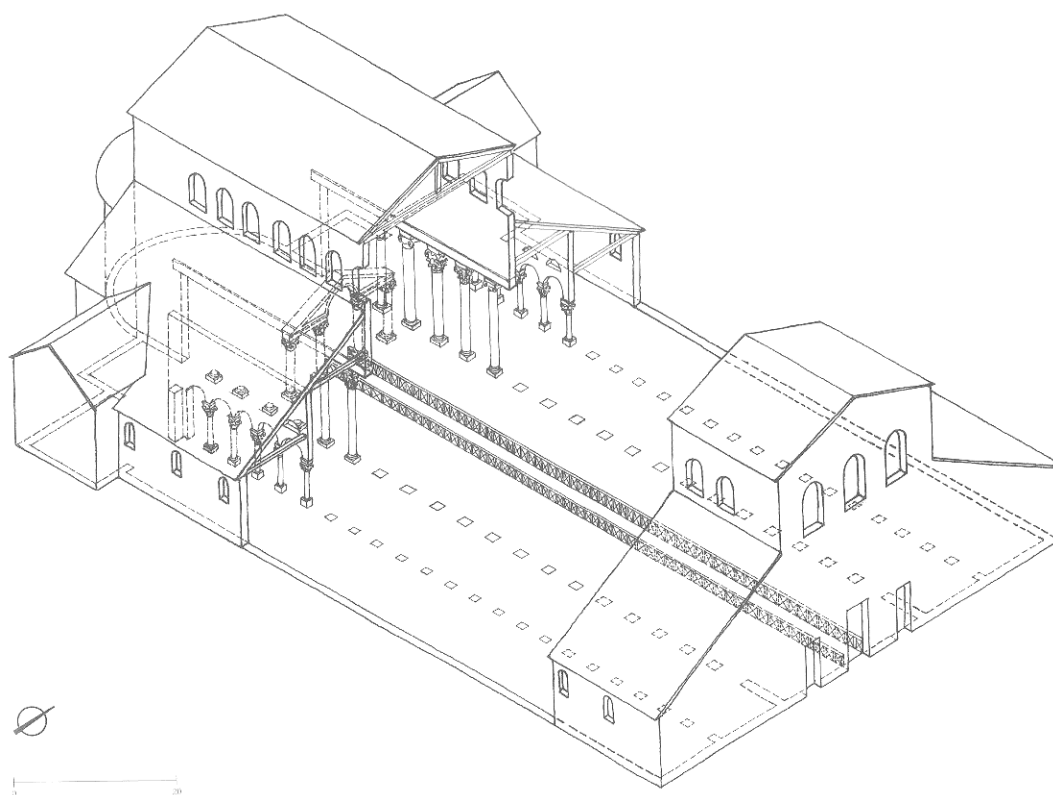


Fig. 276 : Restitution pour le premier état de la basilique du Latran à Rome.  
In : Brandenburg H., *Ancient churches of Rome, from the fourth to the seventh century*,  
Turnhout, éd. Brepols, 2004, fig. 9, p. 261.



**Fig. 277** : Façade occidentale de l'église de Torcello.



**Fig. 278** : Porche occidental de l'église de Préfontaines.



**Fig. 279** : Porche occidental de l'église d'Auvilliers-en-Gâtinais.



**Fig. 280** : Porche sud de l'église San Salvador de Valdediós.

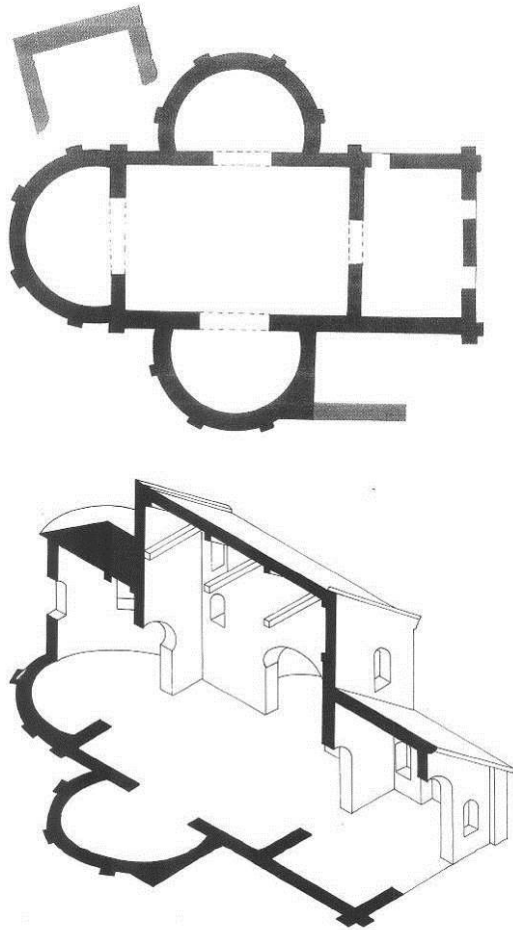
*In* : Arbeiter A., Noack-Haley S., *Hispania Antiqua. Christliche Denkmäler des frühen Mittelalters vom 8. Bis ins 11. Jahrhundert*, Mainz am Rhein, éd. Philipp von Zabern, 1999, pl. 55a.



**Fig. 281** : Porche sud de l'église San Miguel de Escalada.

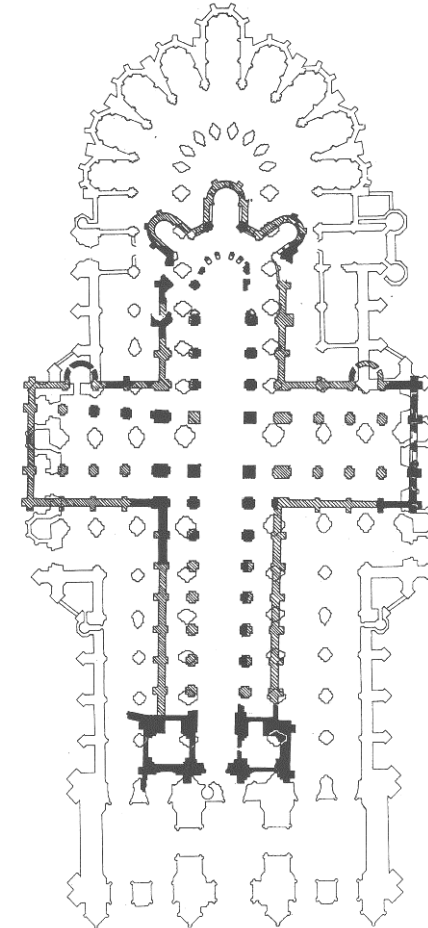
*In* : Arbeiter A., Noack-Haley S., *Hispania Antiqua. Christliche Denkmäler des frühen Mittelalters vom 8. Bis ins 11. Jahrhundert*, Mainz am Rhein, éd. Philipp von Zabern, 1999, pl. 76.

### PARTIE III – FORMES ET FONCTIONS ARCHITECTURALES



**Fig. 282** : Plan et axonométrie de Santa Maria foris portas à Castelseprio.

*In* : Pavan G., *Architettura del periodo longobardo, I Longobardi*, Milan, éd. Electa, 1990, pl. VI-20.

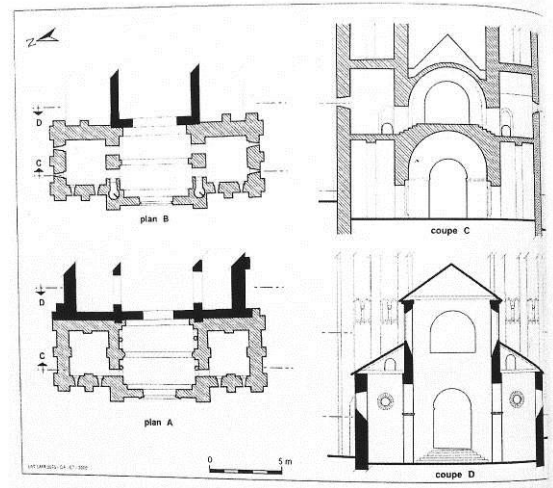


**Fig. 283** : Plan de la cathédrale d'Orléans au XI<sup>e</sup> siècle, d'après les fouilles de Dusserre et Chenesseau.

*In* : Villes A., *La cathédrale Sainte-Croix avant le XIII<sup>e</sup> siècle. Les données de l'archéologie, Lumières de l'an mil en Orléanais*, Turnhout, éd. Brepols, 2004, fig. 1, p. 58.



**Fig. 284** : La façade actuelle du massif occidental de Saint-Mexme de Chinon.



**Fig. 285** : Hypothèse de restitution pour le massif occidental de Saint-Mexme de Chinon.

*In* : Lorans É., *Saint-Mexme de Chinon. V<sup>e</sup>-XX<sup>e</sup> siècle*, Paris, éd. CTHS, 2006, p. 64, fig. 46.



**Fig. 286** : La façade actuelle du massif occidental de Notre-Dame de Jumièges, face ouest.



**Fig. 287** : La salle haute du massif occidental de Notre-Dame de Jumièges, face est.

*In* : Chaix V., *Les églises romanes de Normandie : formes et fonctions*, Paris, éd. Picard, 2011, p. 284, fig. 259.



Fig. 288-289 : Les vestiges du massif occidental de Saint-Pierre de Jumièges.

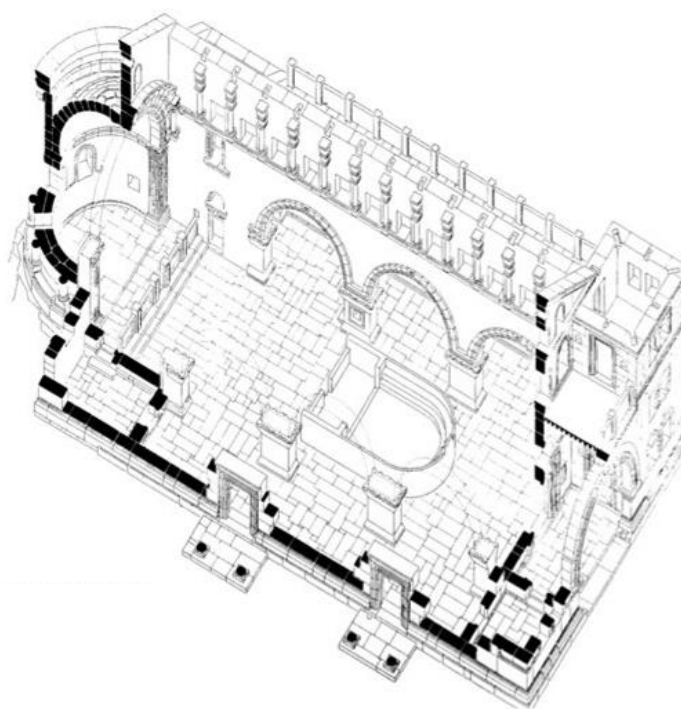
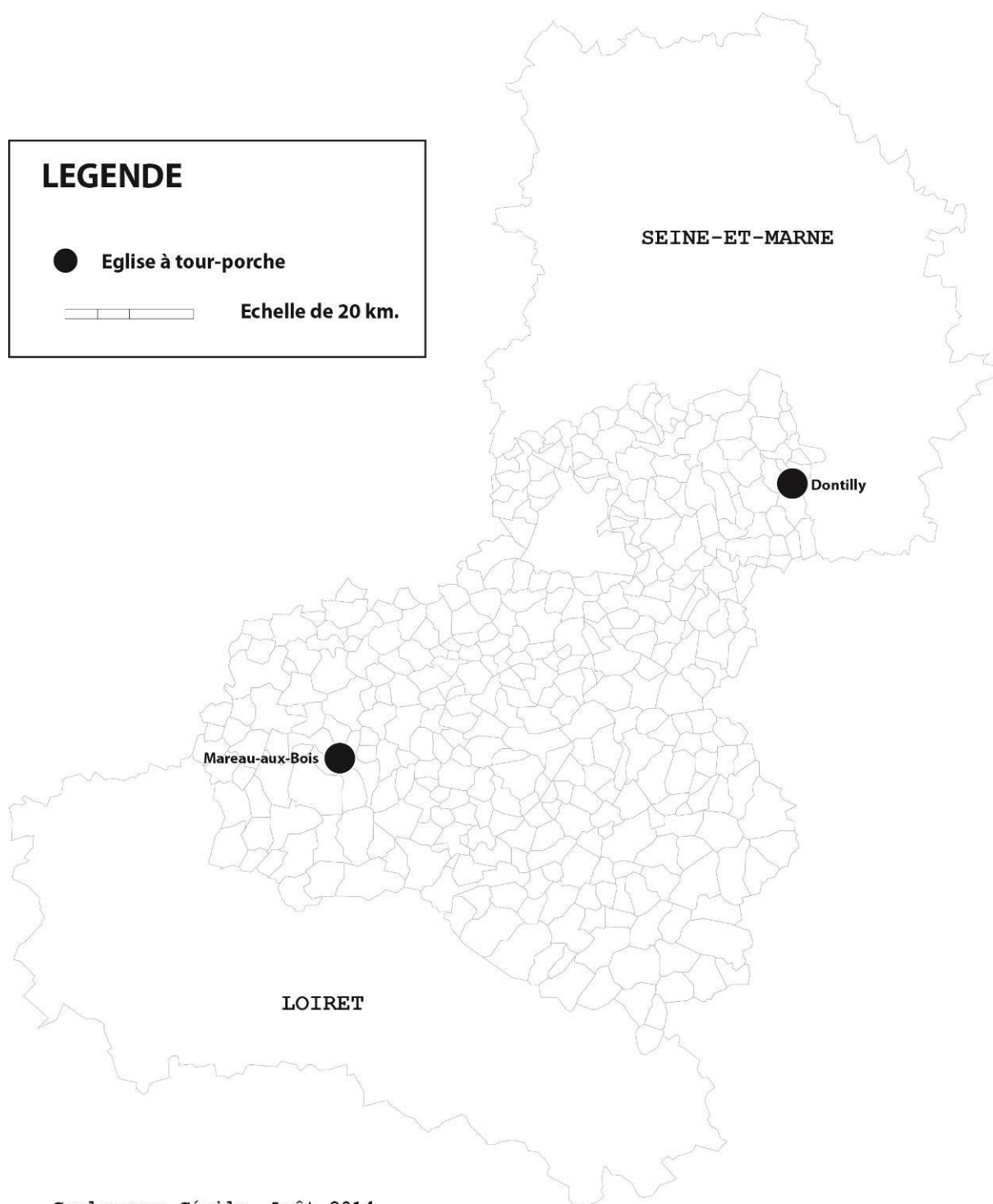


Fig. 290 : Axonométrie restituée de la basilique de Qalbozeh en Syrie.  
*In* : Caillet J.-P., *Le mythe du renouveau architectural romain, Regards croisés sur l'an mil*, Poitiers, éd. du Centre d'études supérieures de civilisation médiévale, 2000, fig. 23.

**LES EGLISES A TOUR-PORCHE AU SEIN DU CORPUS**

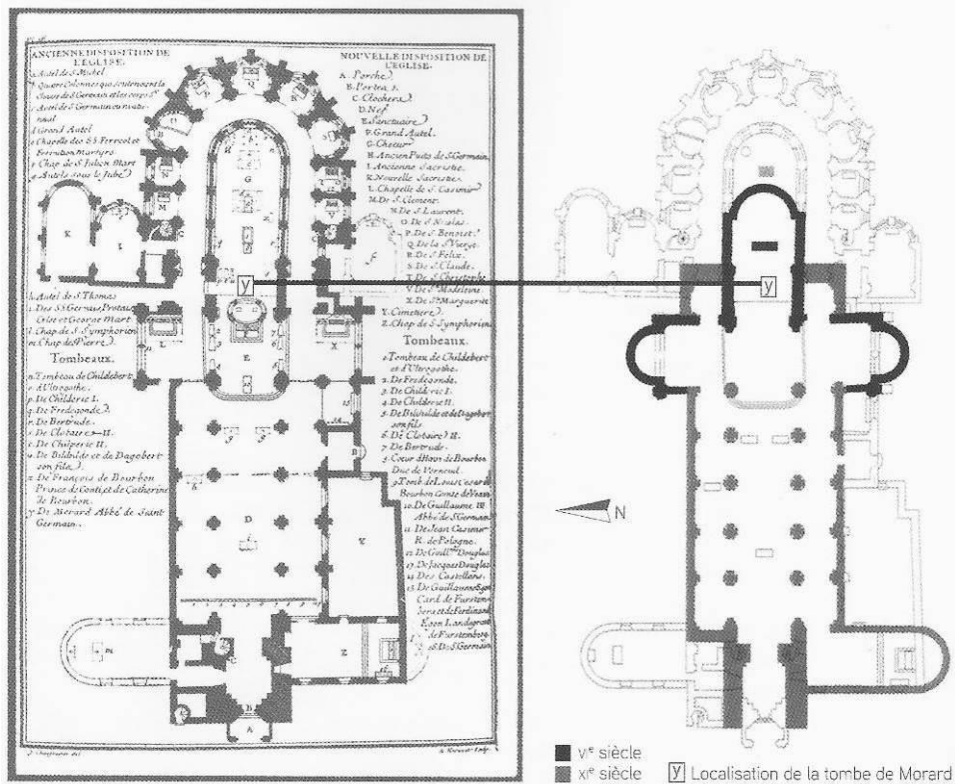


Coulangeon Cécile. Août 2014.

Fait avec Philcarto - <http://perso.club-internet.fr/philgeo>  
Fond de carte réalisé par J. Robert, Université Paris Ouest

**Fig. 291** : Carte de répartition des tours-porche au sein de la zone étudiée.

## PARTIE III – FORMES ET FONCTIONS ARCHITECTURALES



**Fig. 292 :** Hypothèse de restitution du plan de Saint-Germain-des-Prés au XI<sup>e</sup> siècle, par Alain Erlande-Brandenburg.

*In :* Erlande-Brandenburg A., Mérel Brandenburg A.-B., *Saint-Germain-des-Prés. An mil*, Paris, éd. Picard, 2011, p. 12.



**Fig. 293 :** La partie supérieure de l'ancienne ouverture sur la nef de la salle haute de la tour-porche de Saint-Germain-des-Prés (salle haute aujourd'hui subdivisée dans sa hauteur pour aménager deux niveaux successifs).

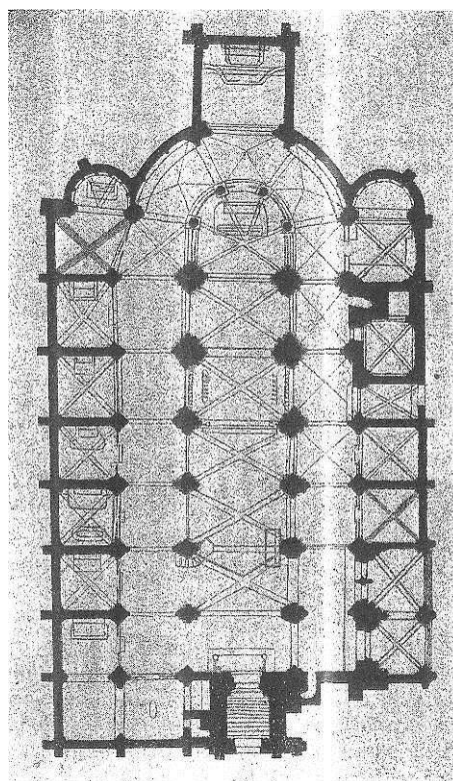




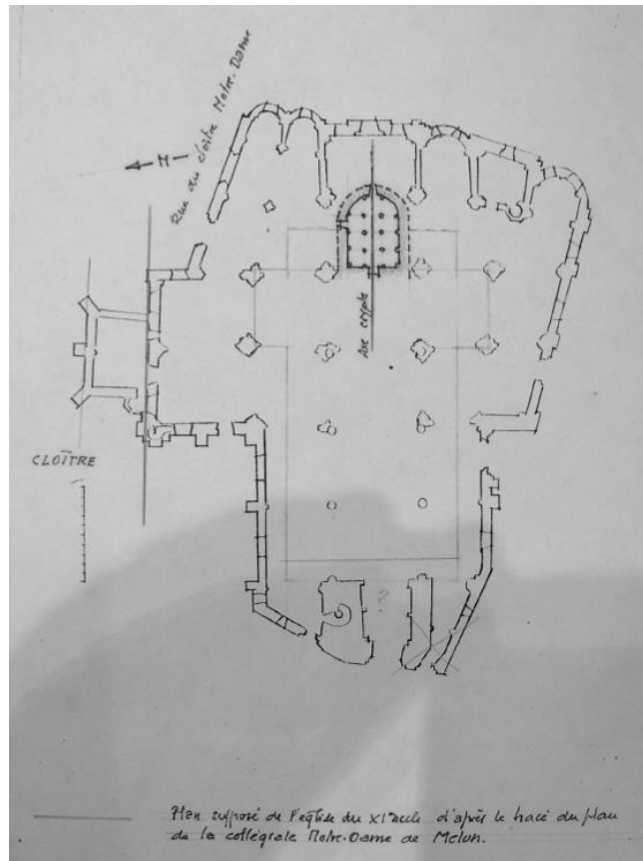
**Fig. 294** : Escalier à vis nord de la tour-porche de Saint-Germain-des-Prés.



**Fig. 295** : Tour-porche de la collégiale de Poissy.



**Fig. 296** : Plan de la collégiale de Poissy.  
Salet F., Notre-Dame de Poissy, *Congrès archéologique de France, CIV<sup>e</sup> session : Paris-Mantes ; 1946*, Paris, éd. Société française d'archéologie, 1947, p. 226.



**Fig. 297** : Hypothèse pour la restitution du plan de la collégiale d'Étampes au XI<sup>e</sup> siècle.  
*In* : Baillieul É., *L'ancienne collégiale Notre-Dame d'Étampes, un monument du premier art gothique*, Université Charles de Gaulle – Lille 3, 2012, vol. 2, fig. 162.



**Fig. 298** : Escalier d'accès à la salle haute de la tour-porche de la collégiale d'Étampes au XI<sup>e</sup> siècle.  
*In* : Baillieul É., *L'ancienne collégiale Notre-Dame d'Étampes, un monument du premier art gothique*, Université Charles de Gaulle – Lille 3, 2012, vol. 2, fig. 163.

### PARTIE III – FORMES ET FONCTIONS ARCHITECTURALES

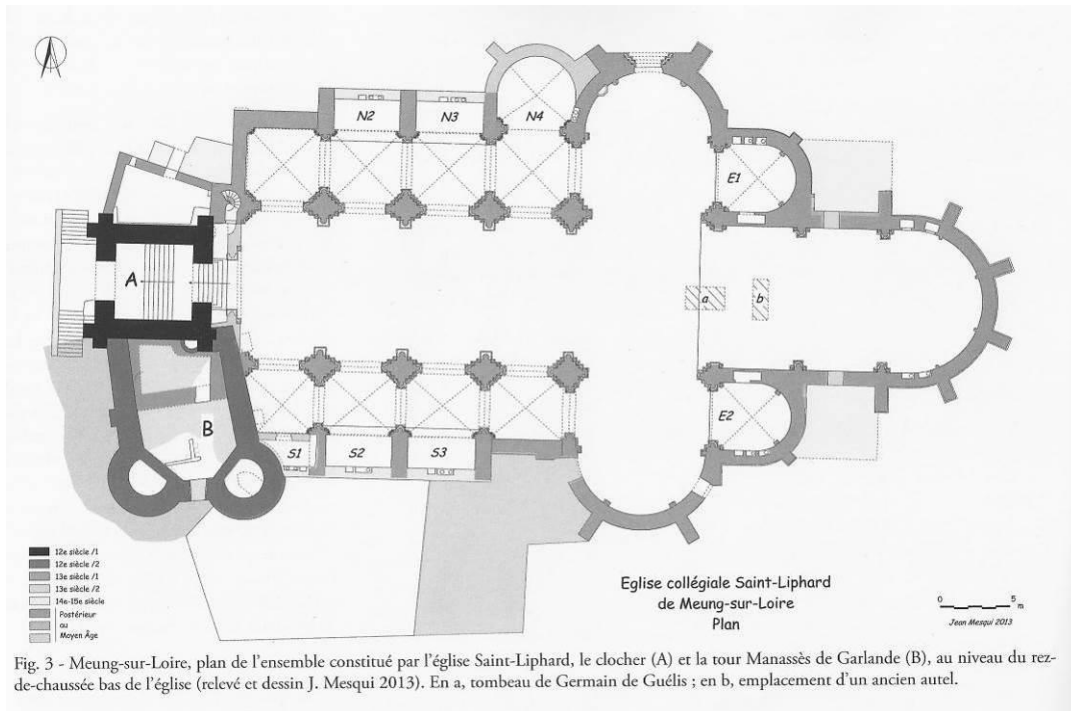


Fig. 3 - Meung-sur-Loire, plan de l'ensemble constitué par l'église Saint-Liphard, le clocher (A) et la tour Manassès de Garlande (B), au niveau du rez-de-chaussée bas de l'église (relevé et dessin J. Mesqui 2013). En a, tombeau de Germain de Guédis ; en b, emplacement d'un ancien autel.

**Fig. 299** : Plan de l'église Saint-Liphard de Meung-sur-Loire.

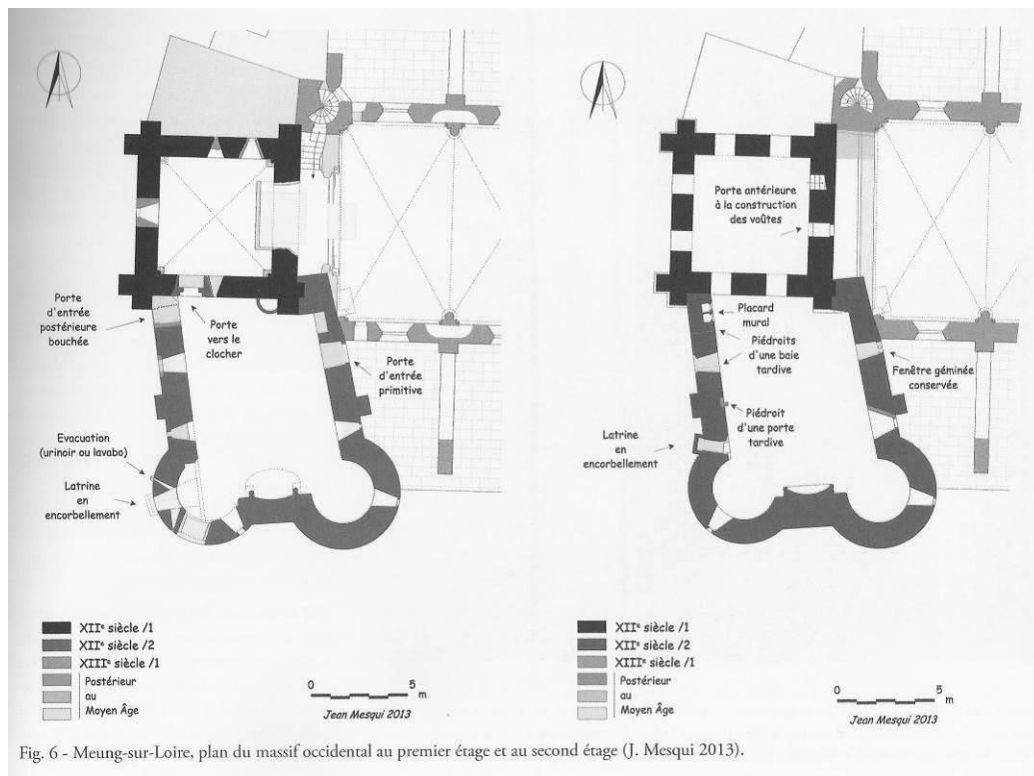


Fig. 6 - Meung-sur-Loire, plan du massif occidental au premier étage et au second étage (J. Mesqui 2013).

**Fig. 300** : Plans des deux tours occidentales de l'église Saint-Liphard de Meung-sur-Loire : la tour-porche et la tour Manassès de Garlande.

In : Mesqui J., L'église Saint-Liphard et la tour Manassès de Garlande à Meung-sur-Loire, *Bulletin monumental* 172-I, Paris, éd. Société française d'archéologie, 2014, fig. 3, 6.




**Fig. 301** : Les deux tours de Meung-sur-Loire.



**Fig. 302** : Le revers de la tour-porche de Meung-sur-Loire.



**Fig. 303** : La salle haute de la tour-porche de Meung-sur-Loire.



**Fig. 304** : Les baies du beffroi de Meung-sur-Loire.



**Fig. 305** : Tour-porche de Saint-Père de Chartres.



**Fig. 306** : Mur oriental de la tour-porche de Saint-Père de Chartres.



**Fig. 307** : Mur oriental de la salle haute de la tour-porche de Saint-Père de Chartres.



**Fig. 308** : Fulbert dans la cathédrale de Chartres : miniature d'André de Mici, en 1028.  
*In* : Héber Suffrin F., Sapin C., L'œuvre de Fulbert, *in* PANSARD M. dir., *Chartres. La grâce d'une cathédrale*, Strasbourg, éd. La Nuée Bleue, 2013, p. 33.



**Fig. 309** : La tour-porche de Saint-Benoît-sur-Loire.




**Fig. 310** : La salle haute de la tour-porche de Saint-Benoît-sur-Loire.  
*In* : Vergnolle E., *Saint-Benoît-sur-Loire et la sculpture du XI<sup>e</sup> siècle*, Paris, éd. Picard, 1985, p. 35.



**Fig. 311** : Tour-porche de l'église de Morienvall.

[http://fr.wikipedia.org/wiki/Abbaye\\_Notre-Dame\\_de\\_Morienvall#mediaviewer/File:Morienvall - abbaye - fa%C3%A7ade-2.jpg](http://fr.wikipedia.org/wiki/Abbaye_Notre-Dame_de_Morienvall#mediaviewer/File:Morienvall_-_abbaye_-_fa%C3%A7ade-2.jpg)



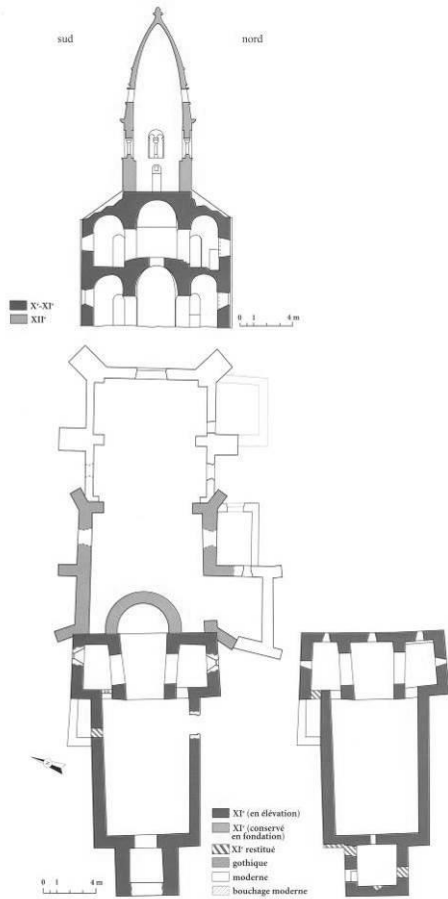
**Fig. 312** : Revers de la tour-porche de l'église de Morienvall.

In : Prache A., *Ile-de-France Romane*, La Pierre-qui-Vire, éd. du Zodiaque, 1983, fig. 22.

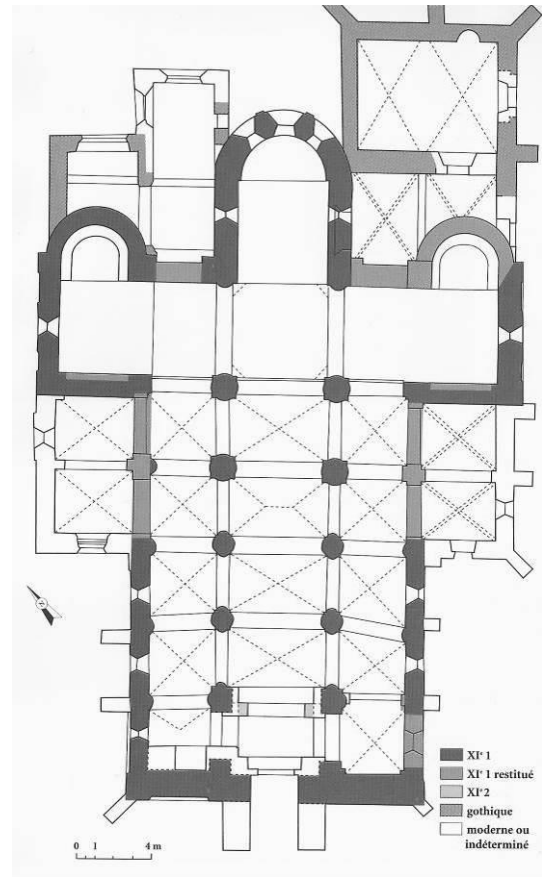


**Fig. 313** : Tour-porche de l'église Saint-Loup de Naud.


**PARTIE III – FORMES ET FONCTIONS ARCHITECTURALES**



**Fig. 314** : Plan de l'église de Saint-Aubin.  
*In* : Sapin C., *Bourgogne romane*, Dijon, éd. Faton, 2006, p. 74.




**Fig. 315** : Plan de l'église Saint-Vorles de Châtillon-sur-Seine.  
*In* : Sapin C., *Bourgogne romane*, Dijon, éd. Faton, 2006, p. 78.



**Fig. 316** : Extérieur de l'église Saint-Vorles de Châtillon-sur-Seine.  
*In* : Sapin C., *Bourgogne romane*, Dijon, éd. Faton, 2006, p. 79.






**Fig. 317** : Tour-porche de l'église d'Évaux.

*In* : Sapin C. dir., *Avant-nefs et espaces d'accueil dans l'église entre le IV<sup>e</sup> et le XII<sup>e</sup> siècle*, Paris, éd. du CTHS, 2002, fig. 1, p. 233.



**Fig. 318** : L'église d'Hastière-par-Delà, avec sa tour-porche.

*In* : Barral I Altet X., *Belgique romane et Grand Duché de Luxembourg*, La Pierre-qui-Vire, éd. Zodiaque, 1989, pl. couleur hors texte.




**Fig. 319** : L'intérieur de la tour-porche de l'église d'Hastière-par-Delà.

*In* : Barral I Altet X., *Belgique romane et Grand Duché de Luxembourg*, La Pierre-qui-Vire, éd. Zodiaque, 1989, fig. 106.




**Fig. 320** : Tour-porche de Brixworth.  
[http://upload.wikimedia.org/wikipedia/commons/d/d1/Brixworth\\_Church\\_Northamptonshire.jpg](http://upload.wikimedia.org/wikipedia/commons/d/d1/Brixworth_Church_Northamptonshire.jpg)



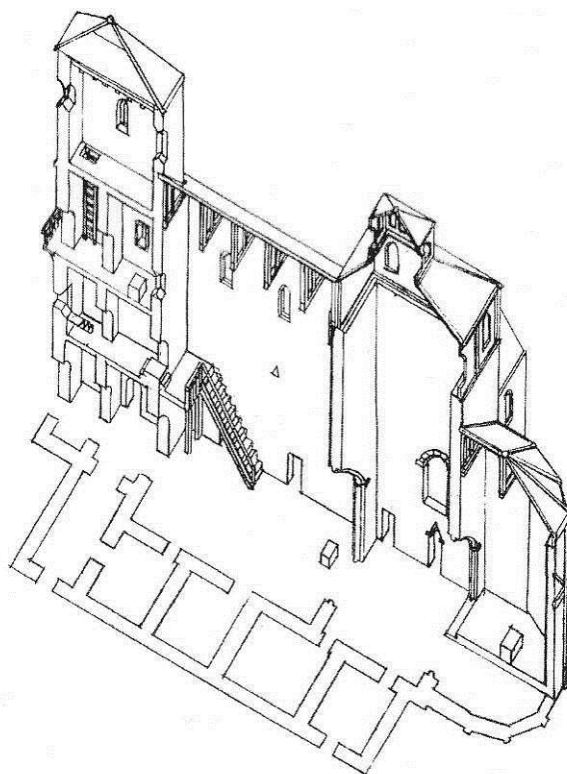
**Fig. 321** : Revers de la tour-porche de Brixworth.  
*In* : Chaix V., *Les églises romanes de Normandie : formes et fonctions*, Paris, éd. Picard, 2011, p. 39, fig. 32.




**Fig. 322** : La tour-porche de Deerhurst.  
*In* : Chaix V., *Les églises romanes de Normandie : formes et fonctions*, Paris, éd. Picard, 2011, p. 38, fig. 29.




**Fig. 323** : Revers de la tour-porche de Deerhurst.  
*In* : Chaix V., *Les églises romanes de Normandie : formes et fonctions*, Paris, éd. Picard, 2011, p. 38, fig. 30.



**Fig. 324** : Reconstitution de l'église et de la tour-porche de Deerhurst.  
*In* : Chaix V., *Les églises romanes de Normandie : formes et fonctions*, Paris, éd. Picard, 2011, p. 38, fig. 31.

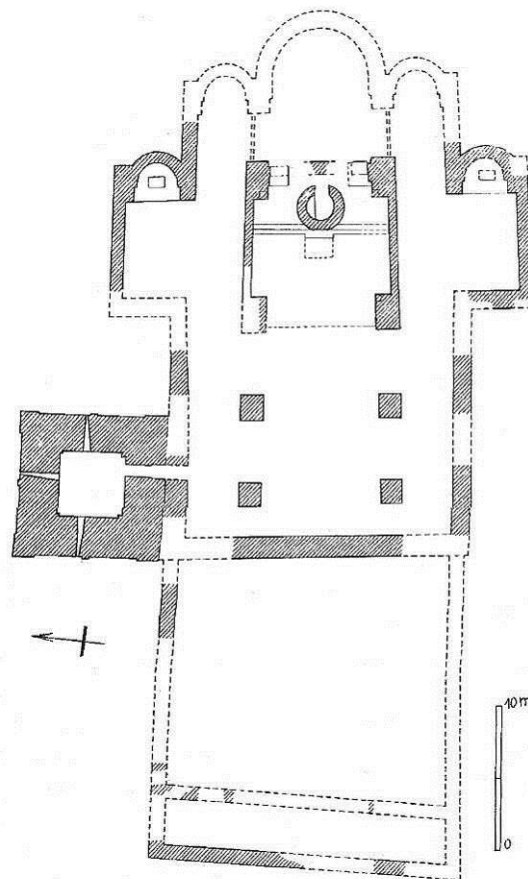


**Fig. 325** : Maquette représentant l'église carolingienne de Meschede.  
*In* : Caillet J.-P., *L'art carolingien*, Paris, éd. Flammarion, 2005, p. 48, pl. 30.



**Fig. 326** : Plan et coupe de l'église Saint-Sauveur de Cetina.

*In* : Caillet J.-P., *Le mythe du renouveau architectural roman, Regards croisés sur l'an mil*, Poitiers, éd. du Centre d'études supérieures de civilisation médiévale, 2000, fig. 28.



**Fig. 327** : Plan de l'abbatiale de Fruttuaria.

*In* : Chaix V., *Les églises romanes de Normandie : formes et fonctions*, Paris, éd. Picard, 2011, p. 206, fig. 202.

**PARTIE III – FORMES ET FONCTIONS ARCHITECTURALES**

**DIMENSIONS DES NEFS UNIQUES**

Dimensions données en mètres. Les cases grisées correspondent à des dimensions restituées (dans les cas où des travées ou un des bas-côtés seraient manquants). Les cases laissées vides correspondent à des dimensions non connues.

NOTICE	COMMUNE	STATUT	LONGUEUR	LARGEUR
1	ADON	Chapelle		8,95
2	ADON	Paroisse	9,10	9,45
3	ATTRAY	Paroisse	12,50	5,55
4	BEAUMONT-DU-GÂTINAIS	Paroisse	16,80	7,10
5	BELLEGARDE ?	Prieuré-cure	19	11,17
7	BOISMORAND	Paroisse	12,56	6,93
8	BONDAROY	Prieuré-cure	16,20	7,80
10	CELLE-SUR-SEINE (LA)	Paroisse	10,90	6,50
11	CHAILLY-EN-GÂTINAIS	Paroisse	16,43	7,38
12	CHARENTREUX	Paroisse	13,80	6,75
13	CHAMBON-LA-FORÊT	Paroisse		
14	CHARMONT-EN-BEAUCE	Paroisse		
15	CHÂTEAUBLEAU	Paroisse		7,80
19	CHEVILLON-SUR-HUILLARD	Paroisse	14,60	7,98
20	CHEVRY-SOUS-LE-BIGNON	Prieuré-cure	16,80	7,20
21	CHUELLES	Paroisse		
22	CONFLANS-SUR-LOING	Paroisse	9,70	9,05
23	CORTRAT	Paroisse	11,40	6,03
25	CROTTES-EN-PITHIVERAIS	Paroisse	15,30	6,70

**PARTIE III – FORMES ET FONCTIONS ARCHITECTURALES**

NOTICE	COMMUNE	STATUT	LONGUEUR	LARGEUR
26	DONNERY	Prieuré-cure	13,56	7,37
28	ÉCUELLES	Paroisse	13,30	6,46
29	ÉGREVILLE	Paroisse	19	5,70
31	ESCRIGNELLES	Paroisse	14,59	7,31
32	ESTOUY	Paroisse		
33	FEINS-EN-GÂTINAIS	Paroisse	14,62	6,98
34	FERRIÈRES-EN-GÂTINAIS	Chapelle		
35	FERRIÈRES-EN-GÂTINAIS	Chapelle		
36	FERRIÈRES-EN-GÂTINAIS	Chapelle	24,20	8,24
38	FLEURY-EN-BIÈRE	Prieuré-cure		
39	FORGES	Paroisse		
40	GIRONVILLE	Paroisse		6,35
42	GRENEVILLE-EN-BEAUCE	Paroisse		
43	GRISELLES	Paroisse		
44	GUIGNONVILLE	Paroisse	12,95	5,95
45	INGRANNES	Paroisse	13	5,57
46	LANGESSE	Paroisse	15,20	8,30
47	LOMBREUIL	Paroisse	14,26	6,28
48	LORCY	Paroisse		
49	LOURY	Paroisse		
50	LOUZOUER	Paroisse	14,80	5,80
54	MÉZIÈRES-EN-GÂTINAIS	Paroisse	19,40	7,20

**PARTIE III – FORMES ET FONCTIONS ARCHITECTURALES**

NOTICE	COMMUNE	STATUT	LONGUEUR	LARGEUR
55	MONTBARROIS	Prieuré-cure	19,30	7,10
56	MONTBOUY	Prieuré-cure	19,77	9,22
57	MONTEREAU	Prieuré	17,61	7,54
58	MONTEREAU- FAULT-YONNE	Prieuré	23,90	7,70
59	MORMANT-SUR- VERNISSON	Paroisse		6,89
60	NOYERS	Paroisse	17,02	7,87
61	ONDREVILLE-SUR- ESSONNE	Paroisse	11,35	5,59
62	OUZOUER-DES- CHAMPS	Paroisse	11	6,30
64	PERS-EN-GÂTINAIS	Prieuré-cure		
67	PITHIVIERS-LE- VIEIL	Paroisse	14,93	7,13
68	PRESSIGNY-LES- PINS	Paroisse	12	5,83
69	QUIERS-SUR- BÉZONDE	Paroisse	12,20	7,52
70	RECLOSES	Paroisse		6,85
71	ROZOY-LE-VIEIL	Abbaye ?	14	7,20
72	RUAN	Paroisse		9,95
73	SAINT-GENEVIÈVE- DES-BOIS	Prieuré-cure	22,20	9,40
75	SAINT-HILAIRE- SUR-PUISEAUX	Paroisse	9,77	7
76	SAINT-LYÉ-LA- FORÊT	Paroisse	16,12	5,33
79	SELLE-EN-HERMOY (LA)	Paroisse	15,40	8,70
82	TRIGUÈRES	Paroisse		
83	URY	Paroisse	19,40	8
84	VARENNES- CHANGY	Paroisse	24,20	

### PARTIE III – FORMES ET FONCTIONS ARCHITECTURALES

NOTICE	COMMUNE	STATUT	LONGUEUR	LARGEUR
85	VILLEMÉR	Paroisse		
87	YÈVRE-LA-VILLE	Paroisse	20,15	7,86
MOYENNES			15,55	7,32

**Fig. 328** : Tableau reprenant les dimensions des nefs uniques du corpus.



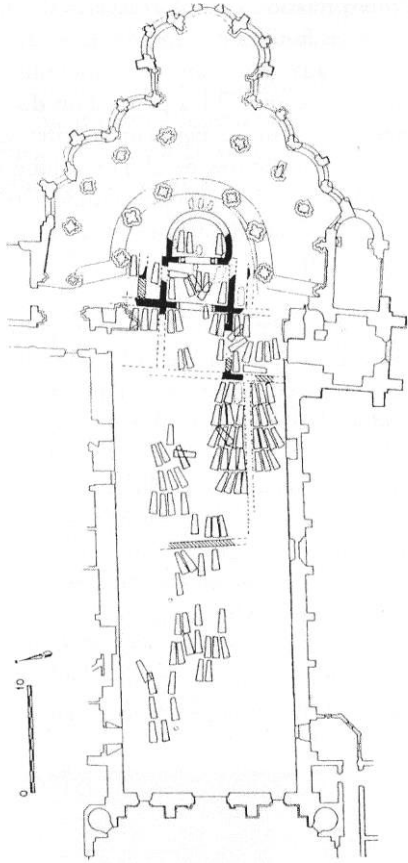
LES NEFS UNIQUES AU SEIN DU CORPUS



Coulangeon Cécile. Août 2014.


Fait avec Philcarto - <http://perso.club-internet.fr/philgeo>  
 Fond de carte réalisé par J. Robert, Université Paris Ouest

Fig. 329 : Carte de répartition des nefs uniques du corpus.



**Fig. 330** : Plan des fouilles menées à Saint-Martin-des-Champs, sous la direction de C. Brut.

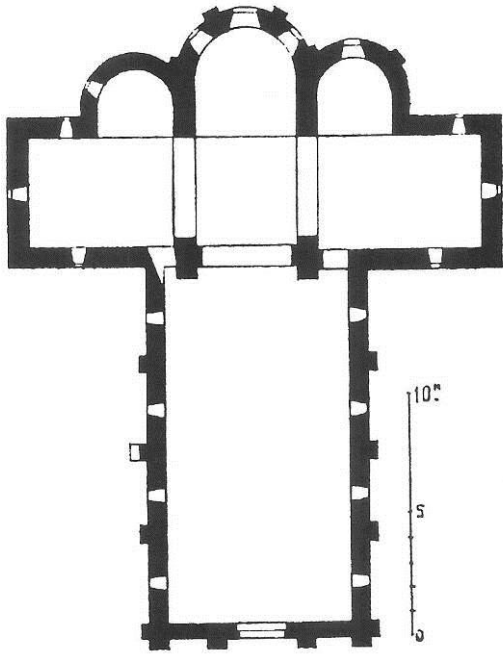
*In* : Plagnieux P., Le chevet de Saint-Martin-des-Champs à Paris, incunable de l'architecture gothique et temple de l'oraison clunisienne, *Bulletin monumental* 167-1, Paris, éd. SFA, 2009, fig. 3.



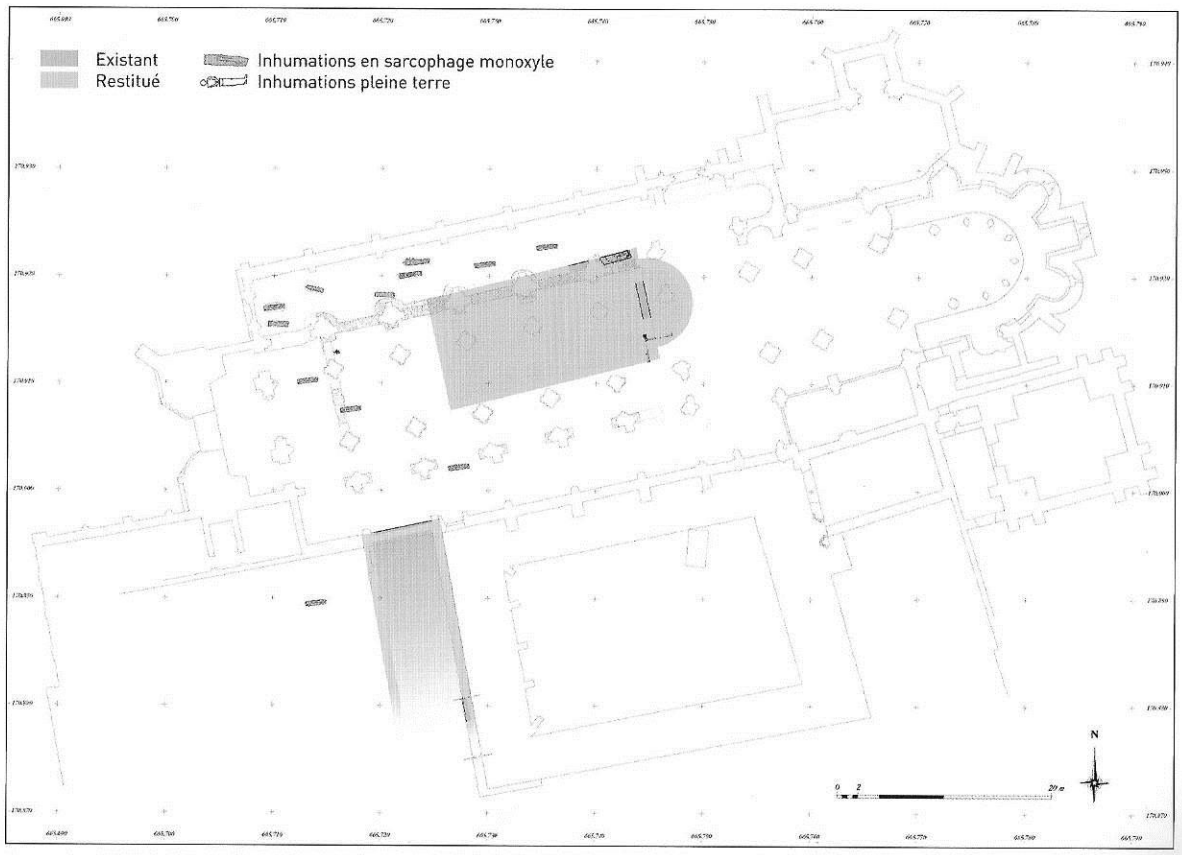
**Fig. 331** : Élévation sud du chevet par Jacques Moulin.

*In* : Plagnieux P., Le chevet de Saint-Martin-des-Champs à Paris, incunable de l'architecture gothique et temple de l'oraison clunisienne, *Bulletin monumental* 167-1, Paris, éd. SFA, 2009, fig. 2.


### PARTIE III – FORMES ET FONCTIONS ARCHITECTURALES



**Fig. 332** : Plan de l'église de Meusnes.  
*In* : Vergnolle É., L'église de Meusnes,  
*Congrès archéologique de France. Blésois  
et Vendômois, 139<sup>e</sup> session, 1981*, Paris,  
éd. Société française d'archéologie, 1986,  
fig. 1, p. 238.

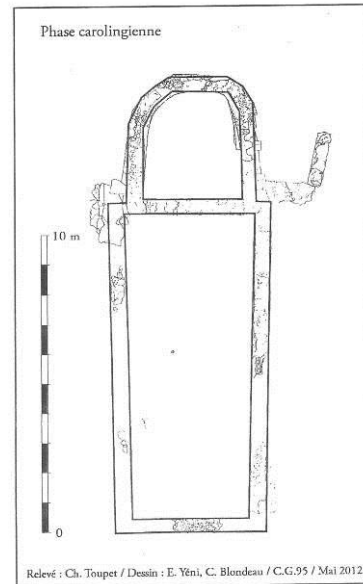


**Fig. 333** : Plan de l'église Saint-Pierre de Souvigny.  
*In* : Phalip B., Chevalier P., Maquet A., *Souvigny : la priorale et le prieuré*, Paris, éd.  
Somogy, 2012, p. 95, fig. 9.



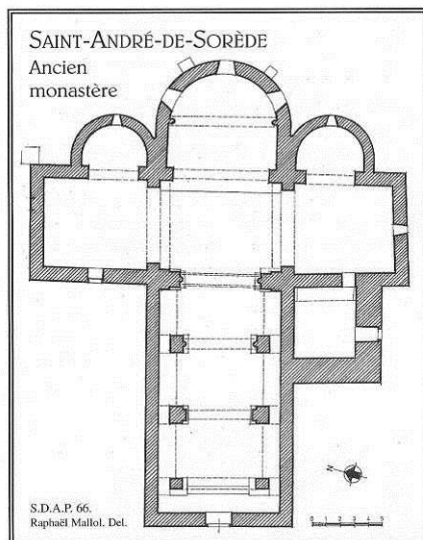
**Fig. 334** : L'église de Rochefort.

*In* : Bernard J.-L., *Les débuts de l'architecture religieuse romane en Ile-de-France*, Nanterre, éd. de l'Université de Paris X, 1995, vol. III, fig. 84-1.



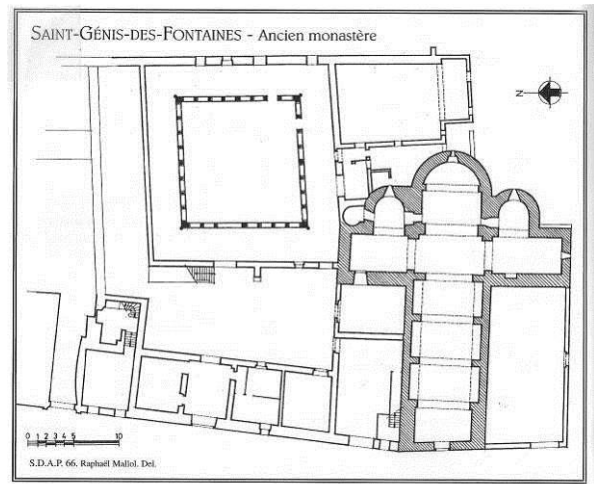
**Fig. 335** : Plan de la collégiale de Beaumont-sur-Oise, premier état.

*In* : Toupet C., Blondeau C., *La mutation d'une collégiale en prieuré clunisien : le cas du prieuré Saint-Léonor du château de Beaumont-sur-Oise (Val d'Oise), Saint-Leu d'Esserent et l'implantation monastique dans la basse vallée de l'Oise*, Amiens, 2012, pl. 7.



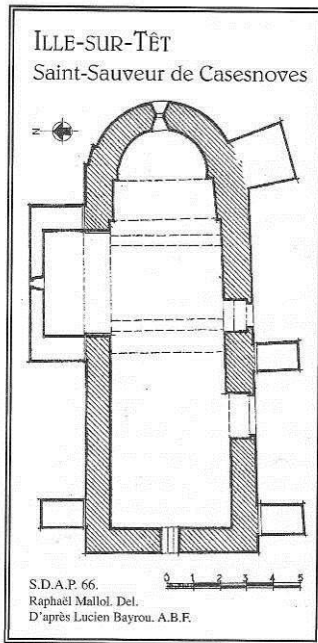
**Fig. 336** : Plan de Saint-André de Sorède.

*In* : Mallet G., *Églises romanes oubliées du Roussillon*, Montpellier, éd. Les Presses du Languedoc, 2003, p. 255, 258.

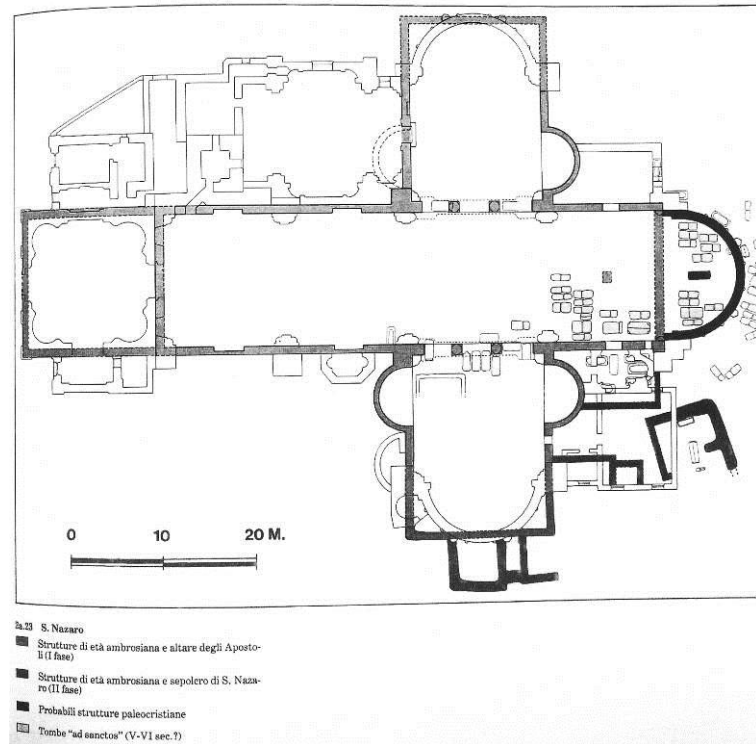


**Fig. 337** : Plan de Saint-Genis des Fontaines.

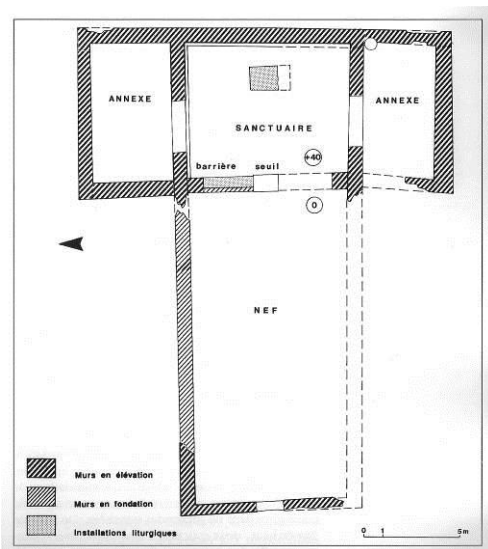
## PARTIE III – FORMES ET FONCTIONS ARCHITECTURALES



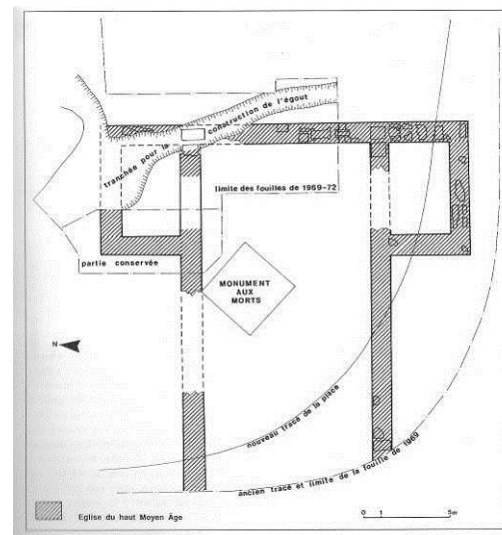
**Fig. 338** : Plan de Saint-Sauveur de Casesnoves.  
*In* : Mallet G., *Églises romanes oubliées du Roussillon*, Montpellier, éd. Les Presses du Languedoc, 2003, p. 164.



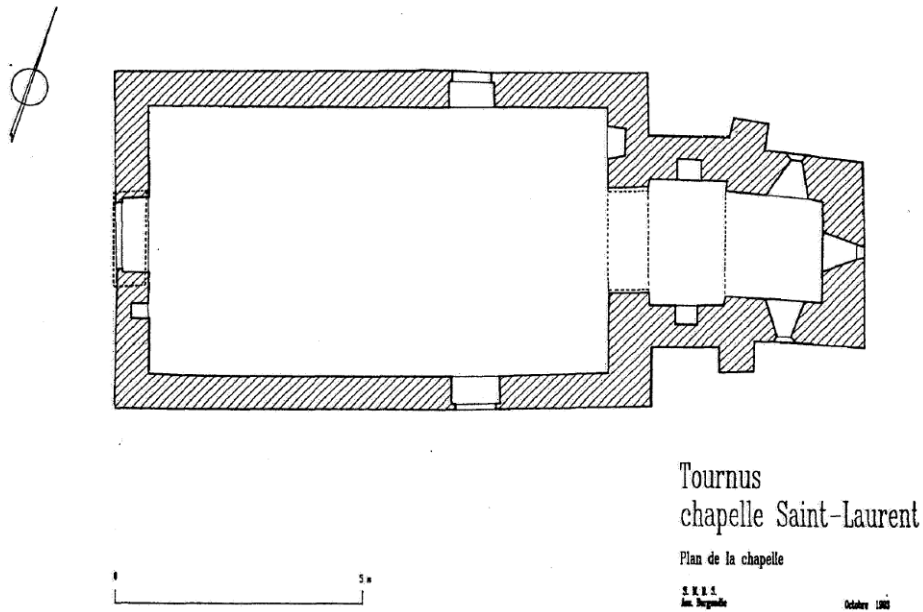
**Fig. 339** : Plan des Saints-Apôtres de Milan.  
*In* : Siena S. L., *La « basilica Apostolorum », Milano, capitale dell'impero romano. 286-402 d. c., cat. expo. tenue à Milan, au Palazzo Reale, 24 janv-22 avril 1990*, Milan, éd. Silvana editoriale, 1990, fig. 2a.23.



**Fig. 340** : Plan de Saint-Pierre-Lentin à Orléans.  
*In* : Duval N., Adam J.-P., Aubin G., Baratin J.-F., Barruol G., *Les premiers monuments chrétiens de la France II, Sud-ouest et Centre*, Paris, éd. Picard/Ministère de la culture et de la communication, 1996, p. 119 et 127.

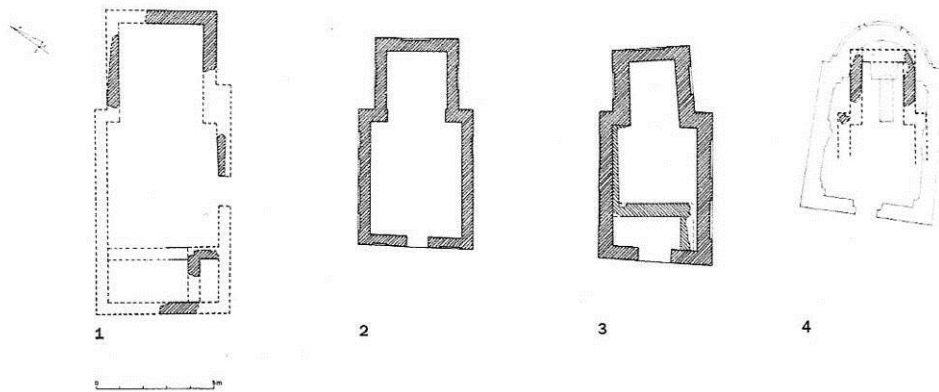


**Fig. 341** : Plan de l'église de Vienne-en-Val.



**Fig. 342** : Plan de Saint-Laurent de Tournus.

*In* : Saint Jean Vitus B., *Tournus. Le castrum, l'abbaye, la ville, XI<sup>e</sup> – XIV<sup>e</sup> siècles et prémices. Analyse archéologique d'un développement monastique et urbain*, Université Lumière-Lyon 2, 2006, vol. V, ill. 85.



*Fig. 12 – Abbaye de Novalaise, plan schématique des chapelles : 1. chapelle au nord de l'église abbatiale ; 2. chapelle Saint-Michel ; 3. chapelle Sainte-Marie, 4. chapelle Saint-Eldrade (dessin G. Cantino Wataghin)*

**Fig. 343** : Plans des chapelles de l'abbaye de La Novalaise.

*In* : Cantino Wataghin G., *Architecture et décor peint de la Novalaise du carolingien au roman, Le « premier art roman » cent ans après. La construction entre Saône et Pô autour de l'an mil. Actes du colloque international de Baume-les-Messieurs et Saint-Claude, 17-21 juin 2009*, Besançon, éd. Presses universitaires de Franche-Comté, 2012, p. 246, fig. 12.

<b>DIMENSIONS DES NEFS À TROIS VAISSEAUX</b>
--

Dimensions données en mètres. Les cases grisées correspondent à des dimensions restituées (dans les cas où des travées ou un des bas-côtés seraient manquants). Les cases laissées vides correspondent à des dimensions non connues.

NOTICE	COMMUNE	STATUT	LONGUEUR		LARGEUR			
			TOTALE	TRAVÉE	TOTALE	VAISSEAU CENTRAL	BAS-CÔTÉ SUD	BAS-CÔTÉ NORD
5	BELLEGARDE ?	Prieuré-cure	19			11		
6	BOËSSES	Paroisse	17,20		15,90	4,90	4,48	4,61
9	BOURRON-MARLOTTE	Paroisse	11,16	2,60	14	4,70	3,65	3,98
16	CHÂTEAU-LANDON	Abbaye						
17	CHÂTEAU-LANDON	Collégiale						
18	CHÂTEAU-LANDON	Paroisse	21,40	2,40	18,10	9,71		3,40
41	GRANGERMONT	Paroisse	15,10	2,35	12,94	3,95	3,71	3,55
51	MAREAU-AUX-BOIS	Prieuré-cure	20,17	2,63	14,81	5,73	3,83	3,54
52	MELUN	Collégiale	22,45	3,75	15,30	6,61	3,48	3,45
53	MELUN	Prieuré	20,30	2,90	15,50	6,10	3,70	3,90
63	PANNES	Paroisse	14		11,84	5,36	2,37	2,44
66	PITHIVIERS	Prieuré-cure	17,30		17	5,95	3,25	3,25
74	SAINT-GERMAIN-LAVAL	Prieuré-cure	20,70	3,35	18,10	8	4,12	
77	SAINT-MAMMÈS	Chapelle	19,67	2,85	13,65	5,42		3,11
MOYENNES			18,20	2,85	15,19	6,45	3,62	3,52

**Fig. 344** : Tableau reprenant les dimensions des nefs à trois vaisseaux du corpus.

<b>COMPARAISONS ENTRE LES DEUX TYPES DE NEFS</b>
--

Dimensions données en mètres.

Les effectifs comptabilisés pour chaque catégorie sont précisés entre parenthèses.

MOYENNES – NEFS UNIQUES	LONGUEUR	LARGEUR
TOUS STATUTS (50)	15,55	7,32
PAROISSES (38)	14,48	7,03
PRIEURÉS SIMPLES ET CURES (9)	18,70	8,28
CHAPELLES (2)	24,20	8,60
ABBAYES (1)	14	7,20

MOYENNES – NEFS À TROIS VAISSEAUX	LONGUEUR	LARGEUR
TOUS STATUTS (12)	18,20	15,19
PAROISSES (5)	15,77	14,56
PRIEURÉS SIMPLES ET CURES (5)	19,49	16,35
CHAPELLES (1)	19,67	13,65
COLLÉGIALES (1)	22,45	15,30

**Fig. 345** : Tableaux comparatifs entre les dimensions moyennes des nefs uniques et celles des nefs à trois vaisseaux du corpus.



LES NEFS A TROIS VAISSEaux AU SEIN DU CORPUS

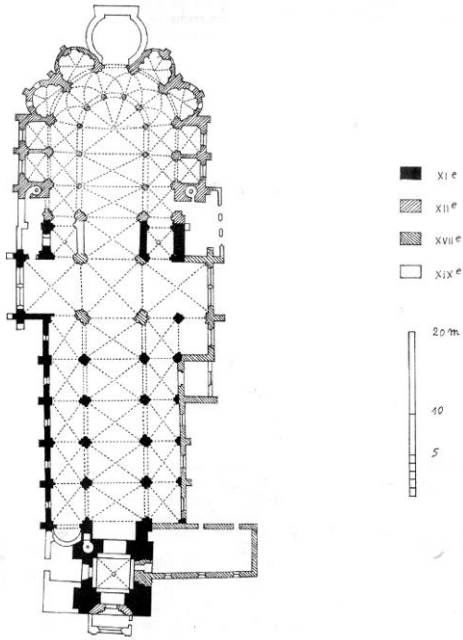


Coulangeon Cécile. Août 2014.

Fait avec Philcarto - <http://perso.club-internet.fr/philgeo>  
Fond de carte réalisé par J. Robert, Université Paris Ouest

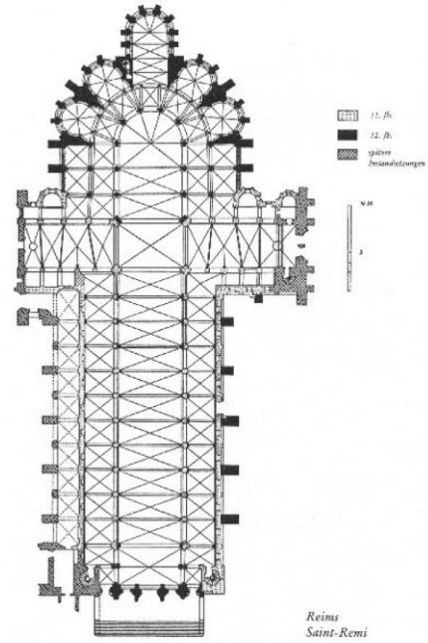
Fig. 346 : Carte de répartition des nefs à trois vaisseaux du corpus.

PARTIE III – FORMES ET FONCTIONS ARCHITECTURALES




**Fig. 347** : Plan de l'église de Saint-Germain-des-Prés.

In : Prache A., *Ile-de-France Romane*, La Pierre-qui-Vire, éd. du Zodiaque, 1983, p. 34.



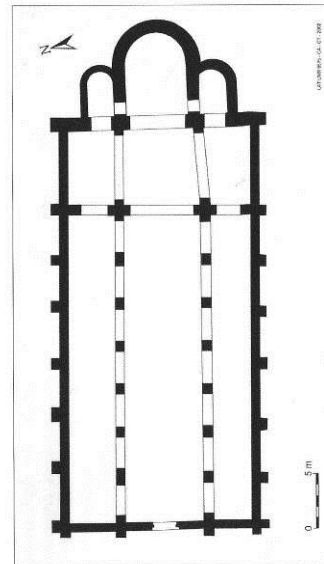
**Fig. 348** : Plan de l'église de Saint-Rémi de Reims.

In : Spencer T., *L'architecture religieuse en Champagne du Nord aux XI<sup>e</sup> et XII<sup>e</sup> siècles*, université Paris I Panthéon Sorbonne, 2013, vol. II, fig. 53.



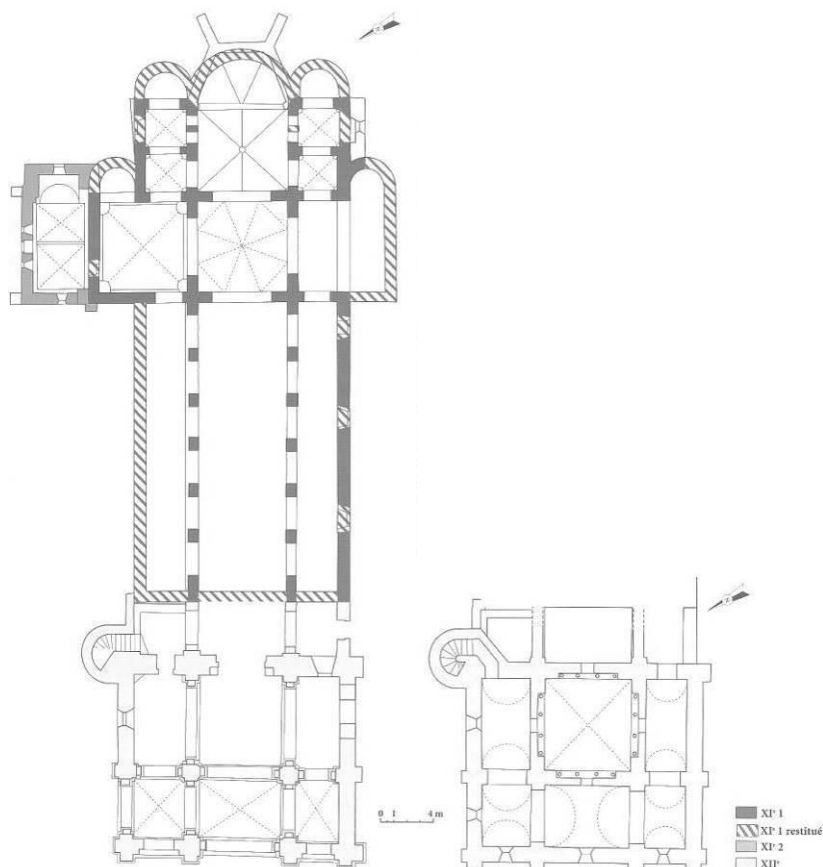
**Fig. 349** : Nef de la Chapelle-Saint-Mesmin.

In : Vergnolle É., *La Chapelle-Saint-Mesmin, Lumières de l'an mil en Orléanais*, Turnhout, éd. Brepols, 2004, p. 112.





**Fig. 350** : Plan de l'église de Chinon vers l'an mil.

In : Lorans É., *Saint-Mexme de Chinon. V<sup>e</sup>-XX<sup>e</sup> siècle*, Paris, éd. CTHS, 2006, p. 46.

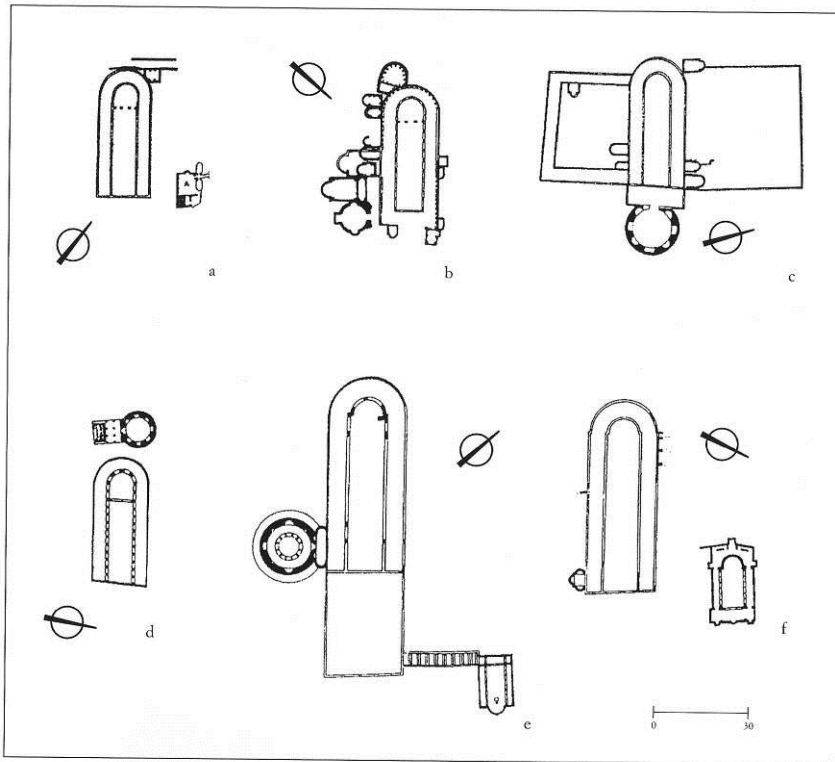


**Fig. 351** : Plan de l'église de Perrecy-les-Forges.  
*In* : Sapin C., *Bourgogne romane*, Dijon, éd. Faton, 2006, p. 178.



**Fig. 352-353** : Église de Perrecy-les-Forges : croisée du transept à gauche et nef à droite.  
*In* : Vergnolle E., *L'art roman en France*, Paris, éd. Flammarion, 1994, p. 64, fig. 59 et 60.

**PARTIE III – FORMES ET FONCTIONS ARCHITECTURALES**

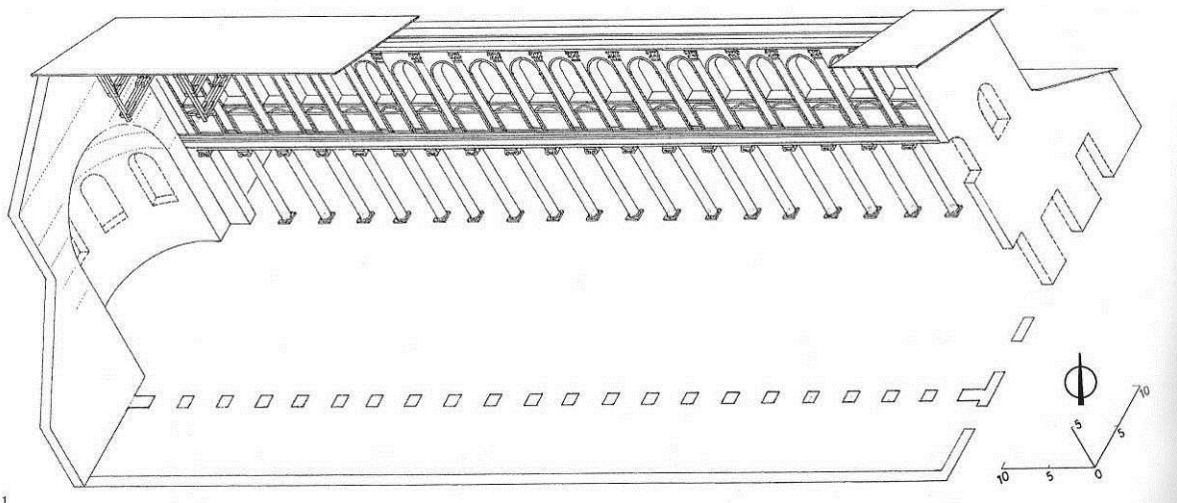


X-1. Comparative plans to scale:  
 a. Basilica on Via Ardeatina.  
 b. S. Sebastiano.  
 c. S. Pietro e Marcellino.  
 d. Basilica of Tor de' Schiavi.  
 e. S. Agnese.  
 f. S. Lorenzo fuori le mura.  
 (after Fiocchi Nicolai).

X-1

**Fig. 354 :** Plans comparés des basiliques cirquiformes de Rome.

*In :* Brandenburg H., *Ancient churches of Rome, from the fourth to the seventh century*, Turnhout, éd. Brepols, 2004, fig. X-1, p. 275.

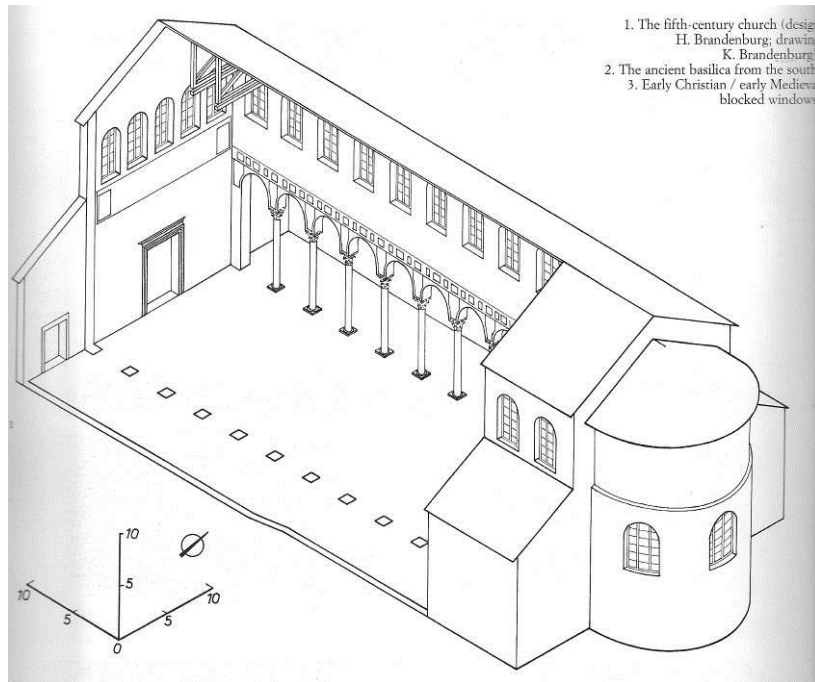


1

**Fig. 355 :** Restitution de l'église Sainte-Marie-Majeure à Rome.

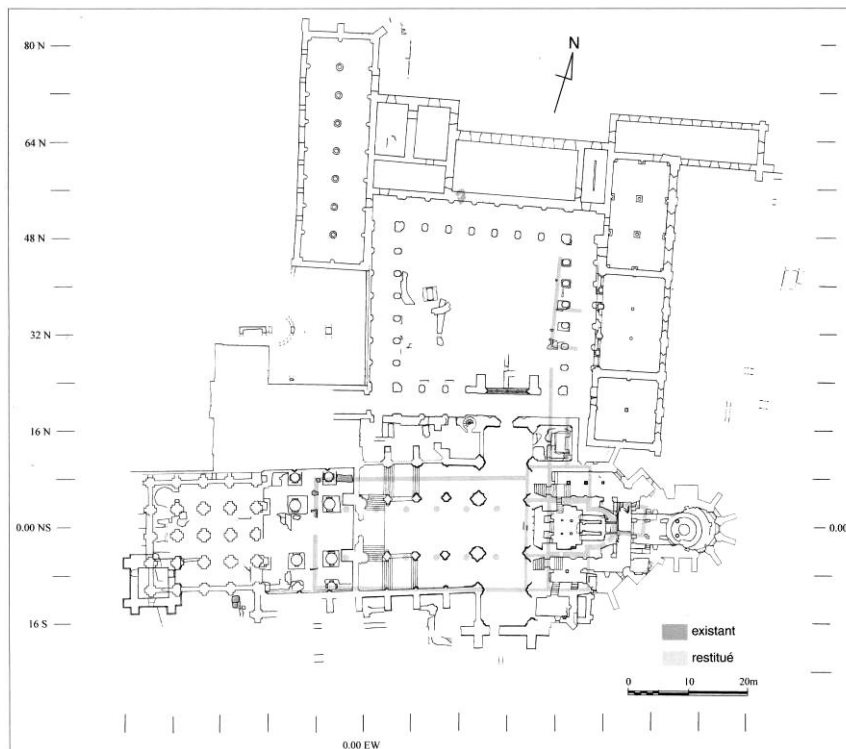
*In :* Brandenburg H., *Ancient churches of Rome, from the fourth to the seventh century*, Turnhout, éd. Brepols, 2004, fig. 1, p. 304.

## PARTIE III – FORMES ET FONCTIONS ARCHITECTURALES



**Fig. 356** : Restitution de Sainte-Sabine à Rome.

*In* : Brandenburg H., *Ancient churches of Rome, from the fourth to the seventh century*, Turnhout, éd. Brepols, 2004, fig. 1, p. 300.



**Fig. 357** : Plan de l'abbatiale Saint-Germain d'Auxerre au VI<sup>e</sup> siècle.

*In* : Sapin C. dir., *Archéologie et architecture d'un site monastique. 10 ans de recherches à l'abbaye Saint-Germain d'Auxerre*, Auxerre/Paris, éd. CNRS/CTHS, 2000, p. 306.

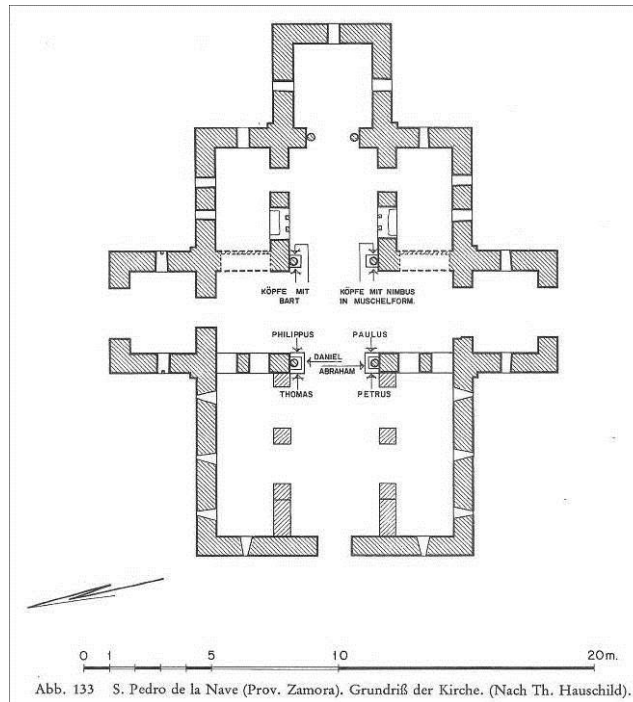
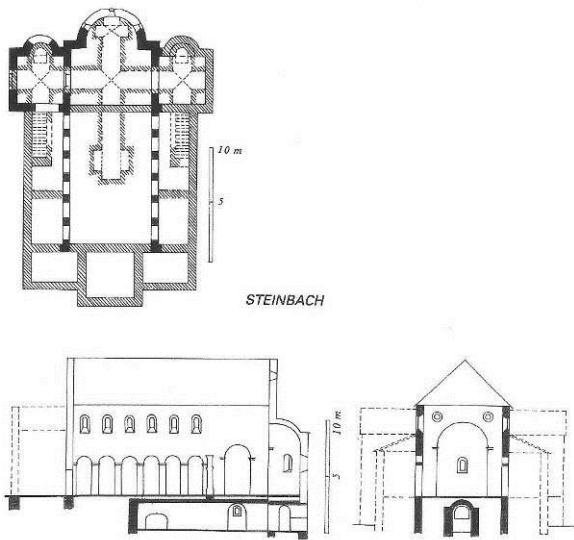


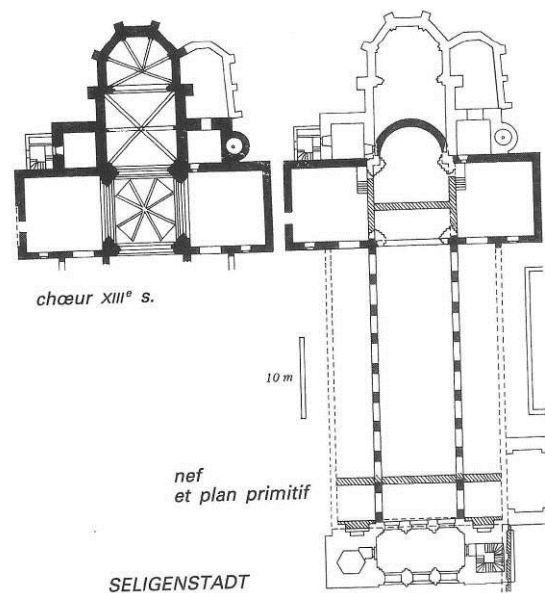
Abb. 133 S. Pedro de la Nave (Prov. Zamora), Grundriß der Kirche. (Nach Th. Hauschild).

**Fig. 358** : Plan de San Pedro de la Nave.

In : Schlunk H., Hauschild T., *Hispania Antiqua 1 : Die Denkmäler der frühchristlichen und westgotischen Zeit*, Mainz am Rhein, éd. Philipp von Zabern, 1978, fig. 133.



**Fig. 359** : Plan et coupes de l'église de Steinbach.

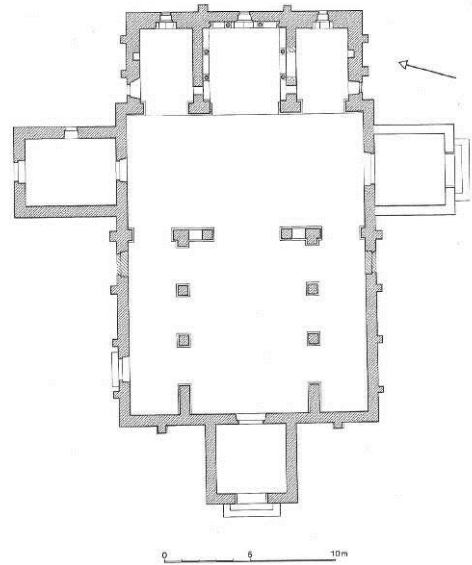


**Fig. 360** : Plan de l'église de Seligenstadt.


In : Winterfeld D. von, *Palatinat roman*, La Pierre-qui-Vire, éd. Zodiaque, 1993, p. 42-44.



**Fig. 361** : La nef de Saint-Michel de Cuxa.




**Fig. 362** : Plan de San Julian de los Prados.  
*In* : Arbeiter A., Noack-Haley S., *Hispania Antiqua. Christliche Denkmäler des frühen Mittelalters vom 8. Bis ins 11. Jahrhundert*, Mainz am Rhein, éd. Philipp von Zabern, 1999, pl. 58.



**Fig. 363** : Nef de l'église de Cardona.

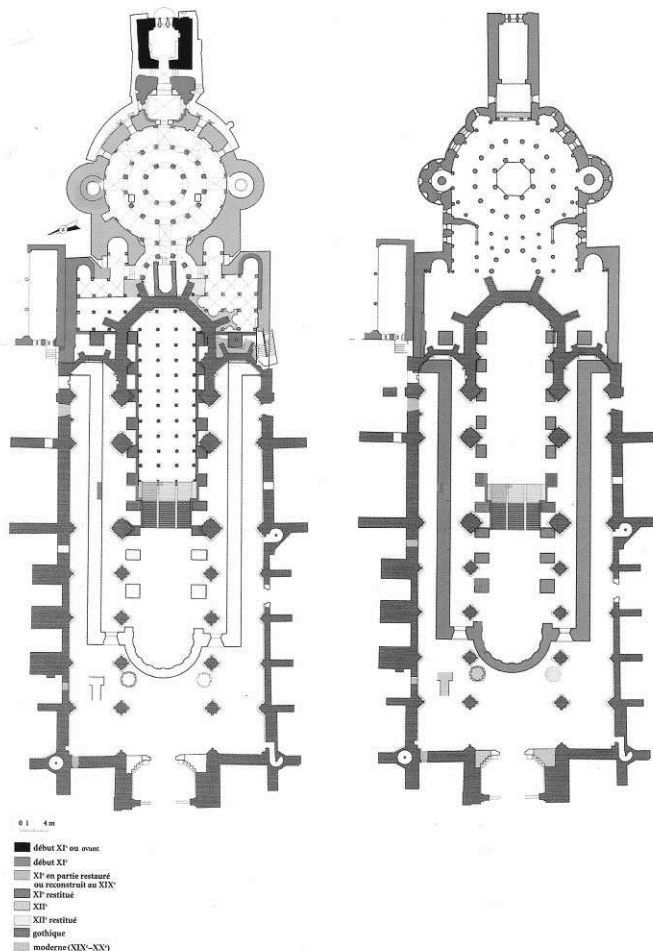


**Fig. 364** : L'intérieur de la nef de Sainte-Gertrude de Nivelles.  
*In* : Barral I Altet X., *Belgique romane et Grand Duché de Luxembourg*, La Pierre-qui-Vire, éd. Zodiaque, 1989, fig. 23.



**Fig. 365-366** : La nef de Saint-Michel de Hildesheim.

*In* : Wulf W., *Saxe romane*, La Pierre-qui-Vire, éd. Zodiacque, 1996, fig. 76-77.

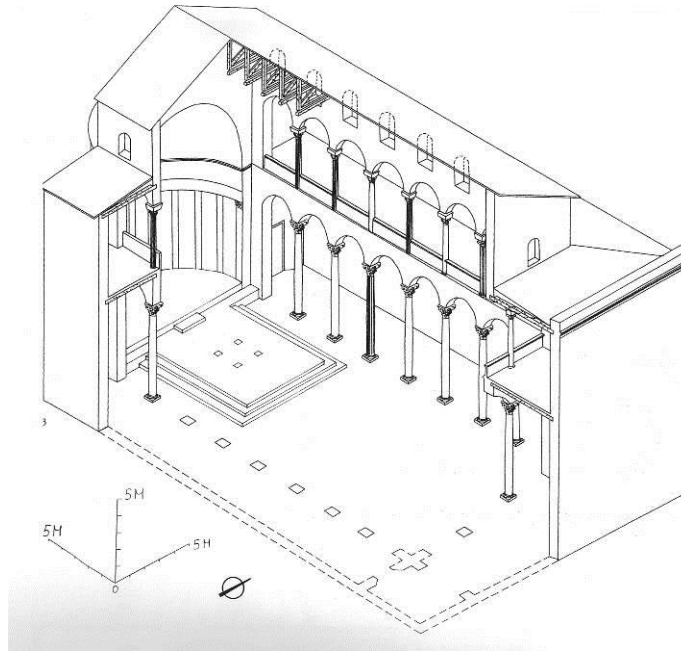


**Fig. 367** : Restitution du plan de Saint-Bénigne de Dijon par C. Malone.

*In* : Marino Malone C., *Saint-Bénigne de Dijon. Archéologie d'une église bourguignonne de l'an mil*, Dijon, éd. Éditions universitaires de Dijon, 2008, pl. I Ib.



### PARTIE III – FORMES ET FONCTIONS ARCHITECTURALES




**Fig. 368** : Restitution de Sainte-Agnès-hors-les-Murs à Rome.

*In* : Brandenburg H., *Ancient churches of Rome, from the fourth to the seventh century*, Turnhout, éd. Brepols, 2004, fig. 3, p. 321.



**Fig. 369** : L'élévation de la nef de Saint-Rémi de Reims.

*In* : Spencer T., *L'architecture religieuse en Champagne du Nord aux XI<sup>e</sup> et XII<sup>e</sup> siècles*, université Paris I Panthéon Sorbonne, 2013, vol. II, fig. 54a.



**Fig. 370** : L'élévation de la nef de Saint-Germain-des-Prés.

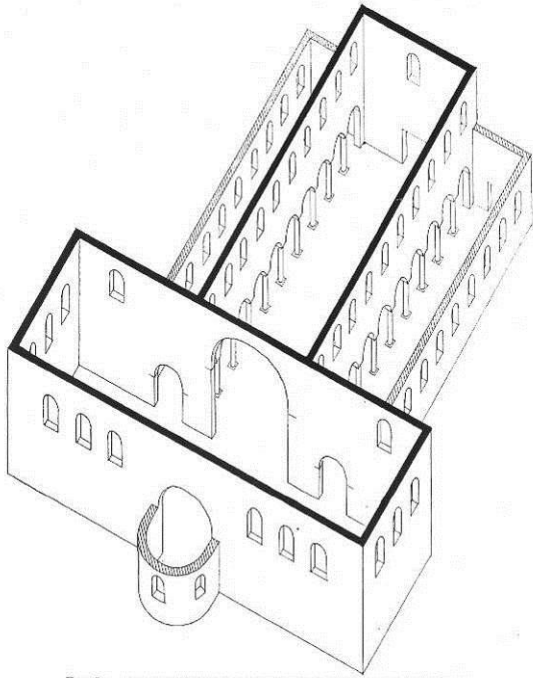
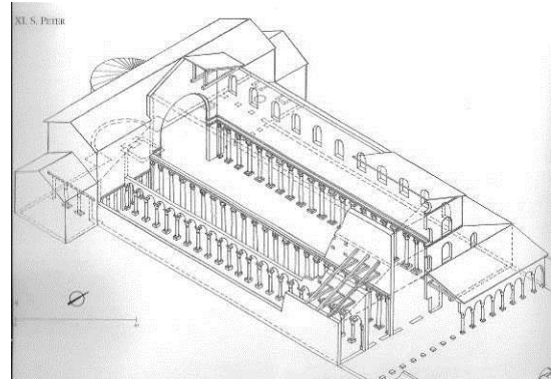


FIG. 2. — Schéma de basilique à « transept continu » paléochrétien.

**Fig. 371** : Le schéma du transept continu.  
*In* : Grodecki L., *Au seuil de l'art roman. L'architecture ottonienne*, Paris, éd. Armand Colin, 1958, fig. 2.



**Fig. 372** : Restitution de Saint-Pierre de Rome.

*In* : Brandenburg H., *Ancient churches of Rome, from the fourth to the seventh century*, Turnhout, éd. Brepols, 2004, fig. 9, p. 278.

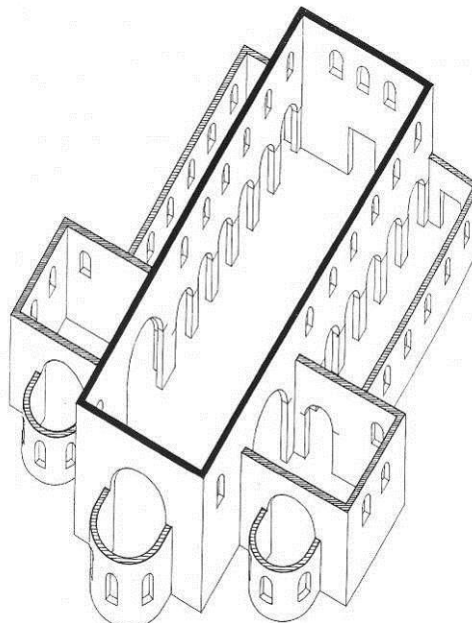


FIG. 13. — Schéma de basilique à croisillons bas (« type Steinbach »).  
P. CASPARY del.

**Fig. 373** : Le schéma du transept à annexes latérales.  
*In* : Grodecki L., *Au seuil de l'art roman. L'architecture ottonienne*, Paris, éd. Armand Colin, 1958, fig. 13.

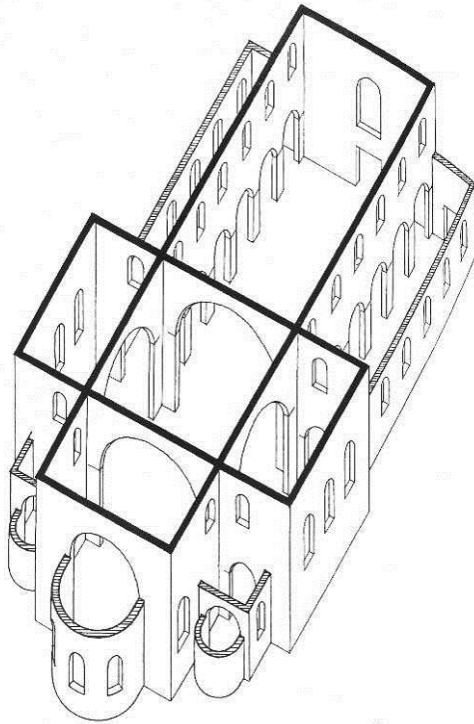
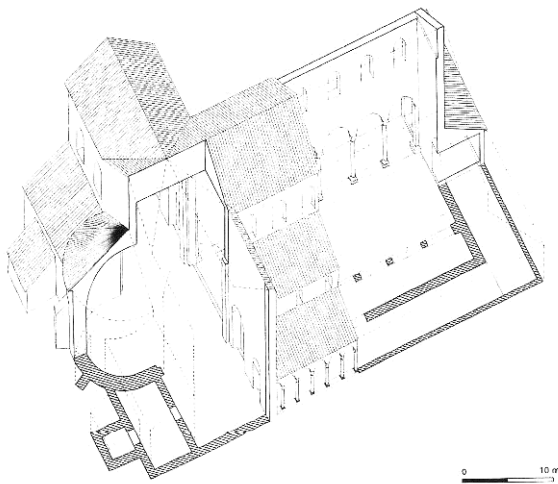
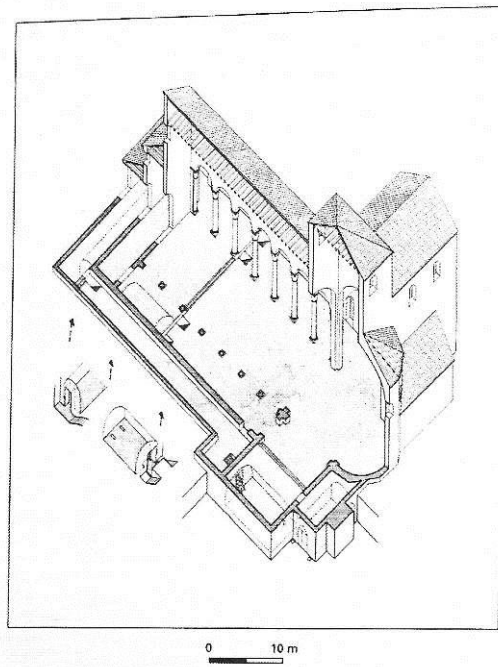


FIG. 26. — Schéma de basilique à croisée régulière. P. CAPROS del.

**Fig. 374 :** Le schéma du transept continu.  
In : Grodecki L., *Au seuil de l'art roman.*  
*L'architecture ottonienne*, Paris,  
éd. Armand Colin, 1958, fig. 26.



**Fig. 375 :** Restitution des élévations de  
Saint-Laurent-de-Choulans à Lyon.




**Fig. 376 :** Restitution des élévations de  
Saint-Just à Lyon.

Reynaud J.-F., *Lugdunum christianum : Lyon du IV<sup>e</sup> au VIII<sup>e</sup> siècle : topographie, nécropoles et édifices religieux*, Paris, éd. Maison des sciences de l'homme, 1998, fig. 136 p. 161 et fig. 109 p. 134.

### PARTIE III – FORMES ET FONCTIONS ARCHITECTURALES




**Fig. 377-378** : Le transept « bas » de Saint-Michel de Cuxa.



**Fig. 379-380** : Le transept « bas » de Sainte-Gertrude de Nivelles.

*In* : Barral I Altet X., *Belgique romane et Grand Duché de Luxembourg*, La Pierre-qui-Vire, éd. Zodiaque, 1989, fig. 10 et 23.



**Fig. 381-382 :** Le transept « bas » de Cardona.

**PARTIE III – FORMES ET FONCTIONS ARCHITECTURALES**

***DIMENSIONS DES TRANSEPTS***


Dimensions données en mètres. Les cases laissées vides correspondent à des dimensions non connues, celles en gris donnent des dimensions estimées.

NOTICE	COMMUNE	STATUT	LONGUEUR	LARGEUR	CROISÉE		BRAS NORD		BRAS SUD	
					GEUR LON-	LAR- GEUR	GEUR LON-	LAR- GEUR	GEUR LON-	LAR- GEUR
9	BOURRON-MARLOTTE	Paroisse	14,75	3,66	4,49	3,63		4,05	3,66	4,15
16	CHÂTEAU-LANDON	Abbaye	22					6,10		3,97
24	COURTENAY	Prieuré-cure			4,65	5,18				
37	FERRIÈRES-EN-GÂTINAIS	Abbaye			9,50	10,50				
51	MAREAU-AUX-BOIS	Prieuré-cure	17,85	5,90	5,75	4,14	5,17	5,47	5,90	5,10
52	MELUN	Collégiale	20,90	6,40	5,13	6,68	6,34	5,90	6,42	5,84
53	MELUN	Prieuré	17,20	6,20	6,20	6	6,10	4,60	6,30	4,70
65	PITHIVIERS	Collégiale								
66	PITHIVIERS	Prieuré-cure	22			6		7,30		
MOYENNES			19,12	5,54	5,95	6,02	5,87	5,57	5,57	4,75

**Fig. 383** : Tableau résumant les dimensions des transepts du corpus.

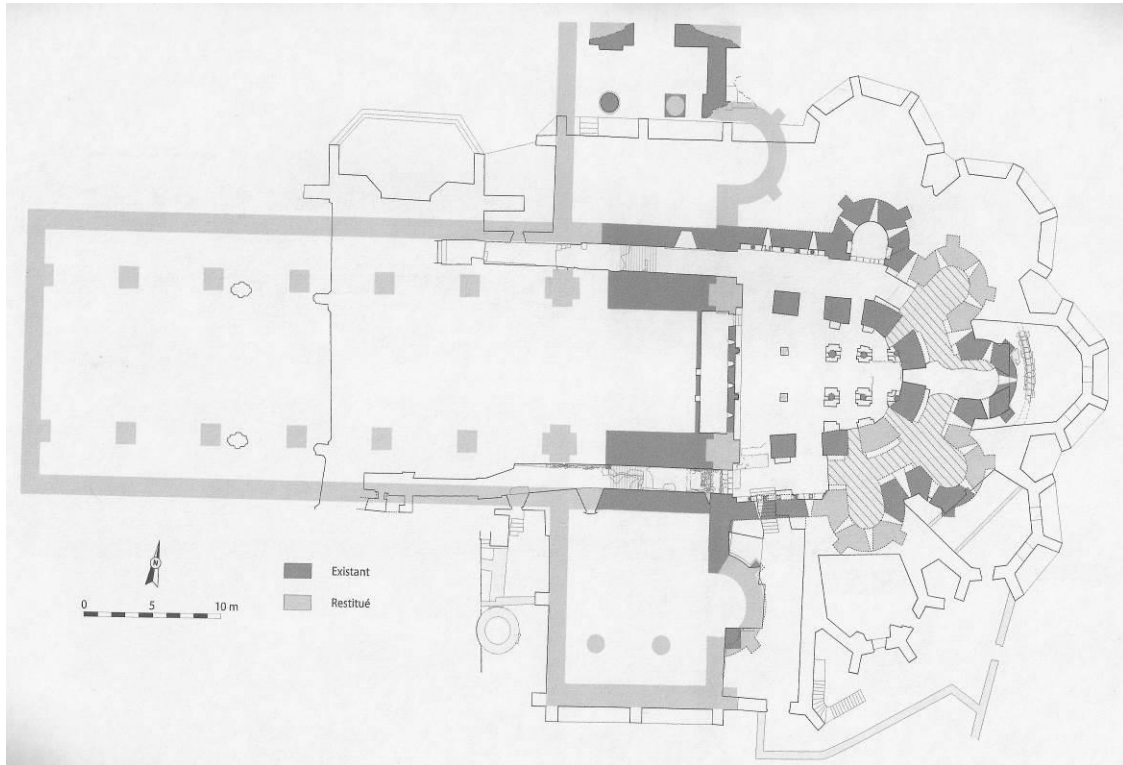


**Fig. 384** : Transept de Perrecy-les-Forges.



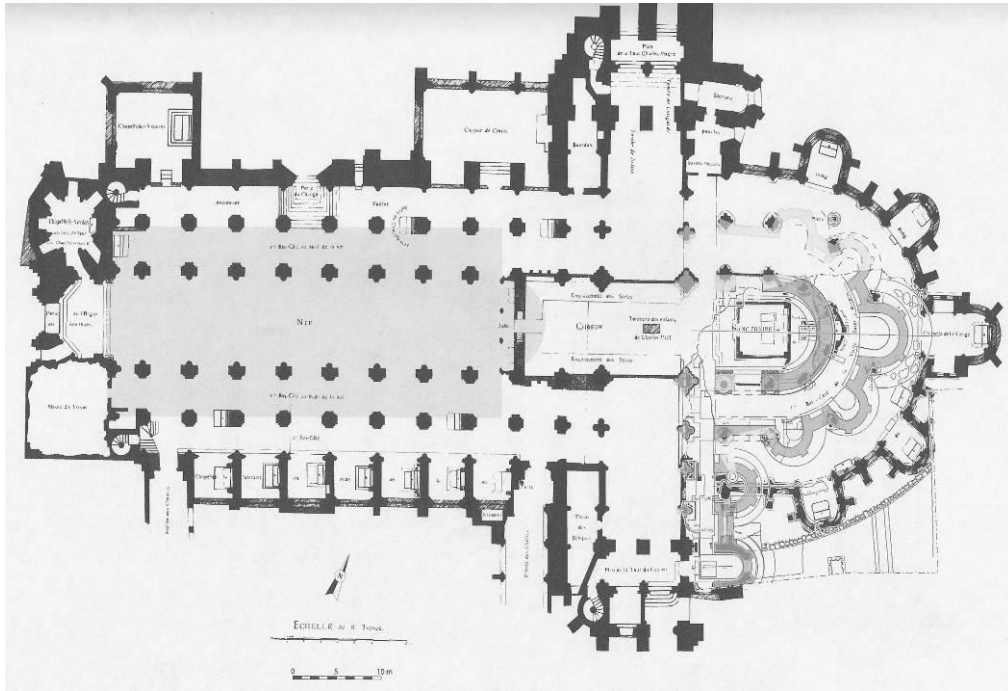
**Fig. 385** : Croisée du transept de Perrecy-les-Forges.

*In* : Vergnolle E., *L'art roman en France*, Paris, éd. Flammarion, 1994, p. 64, fig. 59.




**Fig. 386** : Plan restitué du premier état de Saint-Aignan d'Orléans, au début du XI<sup>e</sup> siècle, avec le transept.

*In* : Martin P., *Les premiers chevets à déambulatoire et chapelles rayonnantes de la Loire moyenne (X<sup>e</sup>-XI<sup>e</sup> siècles). Saint-Aignan d'Orléans, Saint-Martin de Tours, Notre-Dame de Mehun-sur-Yèvre, La Madeleine de Châteaudun*, Poitiers, Université de Poitiers/CESCM, 2010, vol. III, pl. 13.



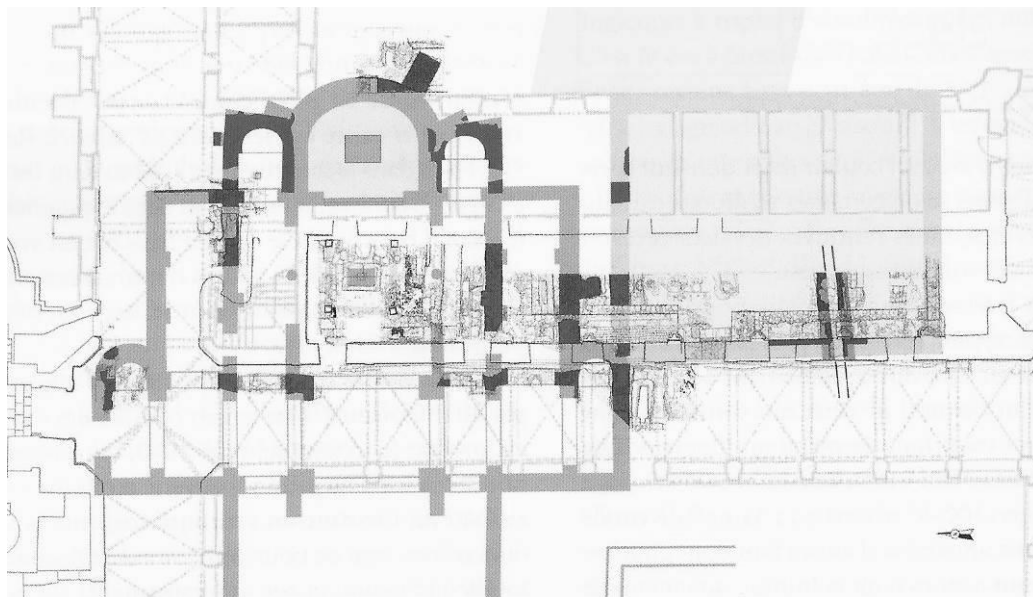
**Fig. 387** : Plan de la basilique Saint-Martin de Tours, avec indication des états antérieurs en clair.

*In* : Martin P., *Les premiers chevets à déambulatoire et chapelles rayonnantes de la Loire moyenne (X<sup>e</sup>-XI<sup>e</sup> siècles). Saint-Aignan d'Orléans, Saint-Martin de Tours, Notre-Dame de Mehun-sur-Yèvre, La Madeleine de Châteaudun, Poitiers, Université de Poitiers/CESCM, 2010, vol. III, pl. 23.*




**Fig. 388** : Croisée du transept de Morienvale.  
*In* : Prache A., *Ile-de-France Romane*, La Pierre-qui-Vire, éd. du Zodiaque, 1983, fig. 23.






**Fig. 389** : Plan du chevet de Cluny II, révisé à la suite des fouilles menées sous la direction d'Anne Baud et Christian Sapin.

*In* : Baud A., Sapin C., Les fouilles de Cluny : état des recherches récentes sur les débuts du monastère et ses églises, Cluny I et Cluny II, *Cluny. Les moines et la société au premier âge féodal*, Rennes, éd. Presses universitaires de Rennes, 2013, p. 505, fig. 7.




**Fig. 390** : Croisée du transept de Meusnes.  
*In* : Vergnolle E., *L'art roman en France*, Paris, éd. Flammarion, 1994, fig. 112.




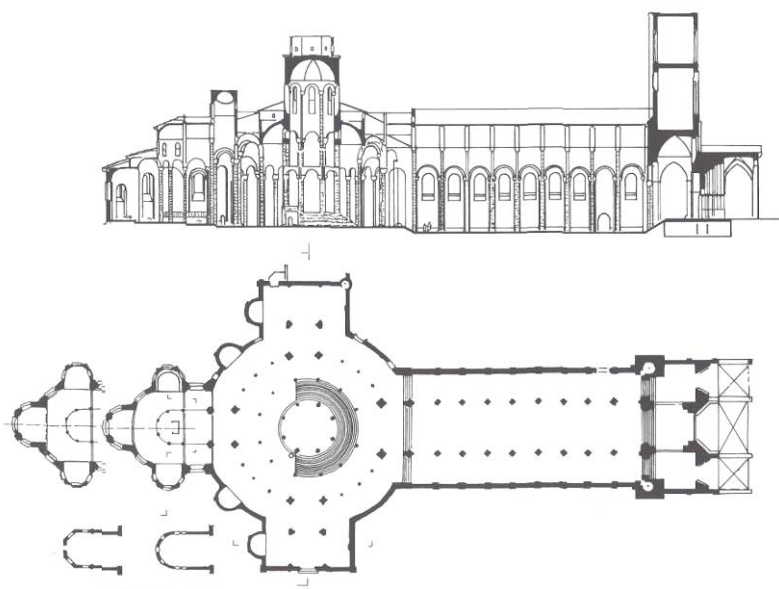
**Fig. 391** : Croisée du transept de Saint-Généroux.

*In* : Vergnolle E., *L'art roman en France*, Paris, éd. Flammarion, 1994, fig. 63.



**Fig. 392 :** Croisée du transept de Saint-Philibert de Grandlieu.

**Fig. 393 :** Plan et restitution de l'élévation de l'abbatiale de Charroux.



**Fig. 394 :** Maquette reconstituant l'élévation de l'édifice par D. Vidal, 1989-1991.

*In : Camus M.-T., À propos de la rotonde de Charroux, Guillaume de Volpiano et l'architecture des rotondes, actes du colloque tenu à Dijon, musée archéologique, 23-25 sept. 1993, Dijon, éd. Universitaires de Dijon, 1996, p. 121 : fig. 2, p. 122 : fig. 4.*



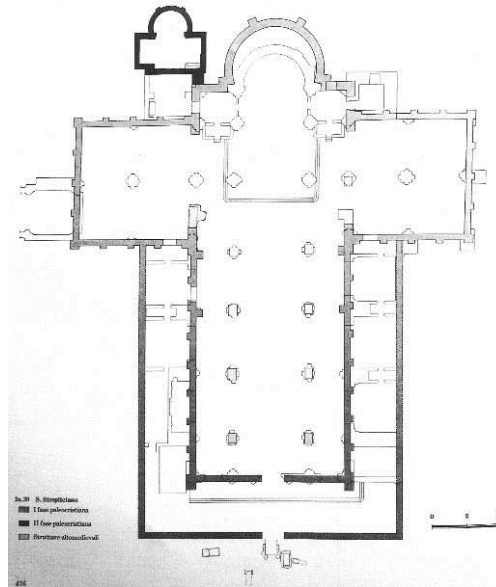
**Fig. 395** : Abbaye Sainte-Marie de Reichenau-Mittelzell.  
[http://fr.wikipedia.org/wiki/Abbaye\\_Sainte-Marie\\_de\\_Mittelzell#mediaviewer/File:Kloster\\_Reichenau\\_\(Foto\\_Hilarmont\).jpg](http://fr.wikipedia.org/wiki/Abbaye_Sainte-Marie_de_Mittelzell#mediaviewer/File:Kloster_Reichenau_(Foto_Hilarmont).jpg)



**Fig. 396** : Intérieur de la nef de Sainte-Marie de Reichenau-Mittelzell.  
*In* : Winterfeld D. von, *Palatinat roman*, La Pierre-qui-Vire, éd. Zodiaque, 1993, fig. 27.

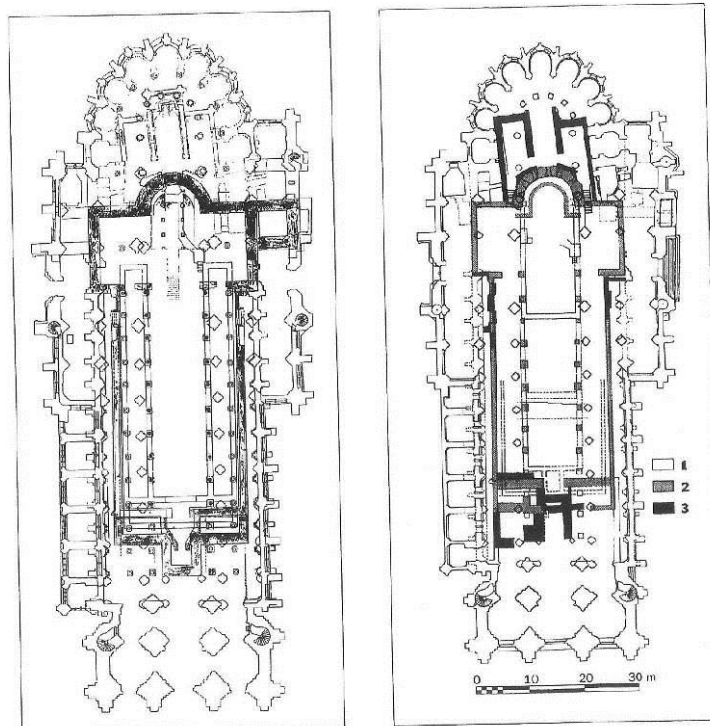


**Fig. 397** : La jonction entre la nef et le transept dans l'église d'Hastière-par-Delà.  
*In* : Barral I Altet X., *Belgique romane et Grand Duché de Luxembourg*, La Pierre-qui-Vire, éd. Zodiaque, 1989, fig. 105.




**Fig. 398** : Plan de San Simpliciano de Milan.

*In* : Siena S. L., *La basilica Virginum, Milano, capitale dell'impero romano. 286-402 d. c., cat. expo. tenue à Milan, au Palazzo Reale, 24 janv-22 avril 1990*, Milan, éd. Silvana editoriale, 1990, p. 476, fig. 2a.30.

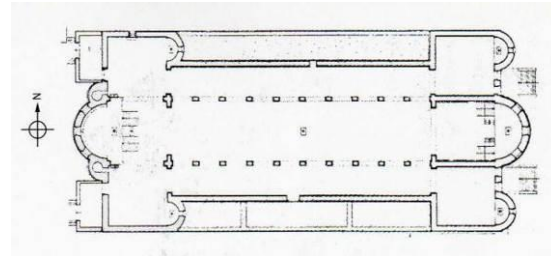



**Fig. 399** : Plans de Saint-Denis à l'époque carolingienne par Formigé (gauche) et Crosby (droite).

*In* : Wyss M. dir., *Atlas historique de Saint-Denis. Des origines au XVIIIème siècle*, Paris, éd. de la Maison des sciences de l'homme, 1996, fig. 16-17.



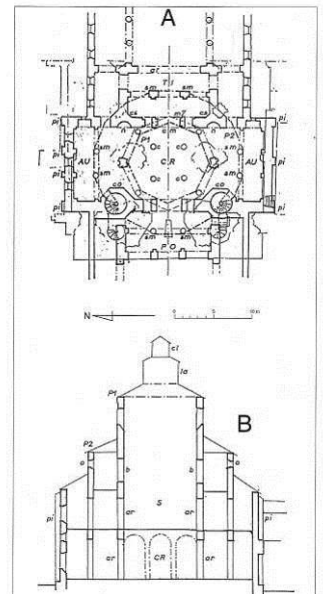
**Fig. 400** : Croisée du transept de Saint-Martin à Angers.



**Fig. 401-402** : Plan et représentation (*Codex Hillinus, fol. 10v. Vers 1020-1030. Cologne, trésor de la cathédrale*) de la cathédrale de Cologne vers 800.  
In : Caillet J.-P., *L'art carolingien*, Paris, éd. Flammarion, 2005, p. 39-40, fig. 17-18.

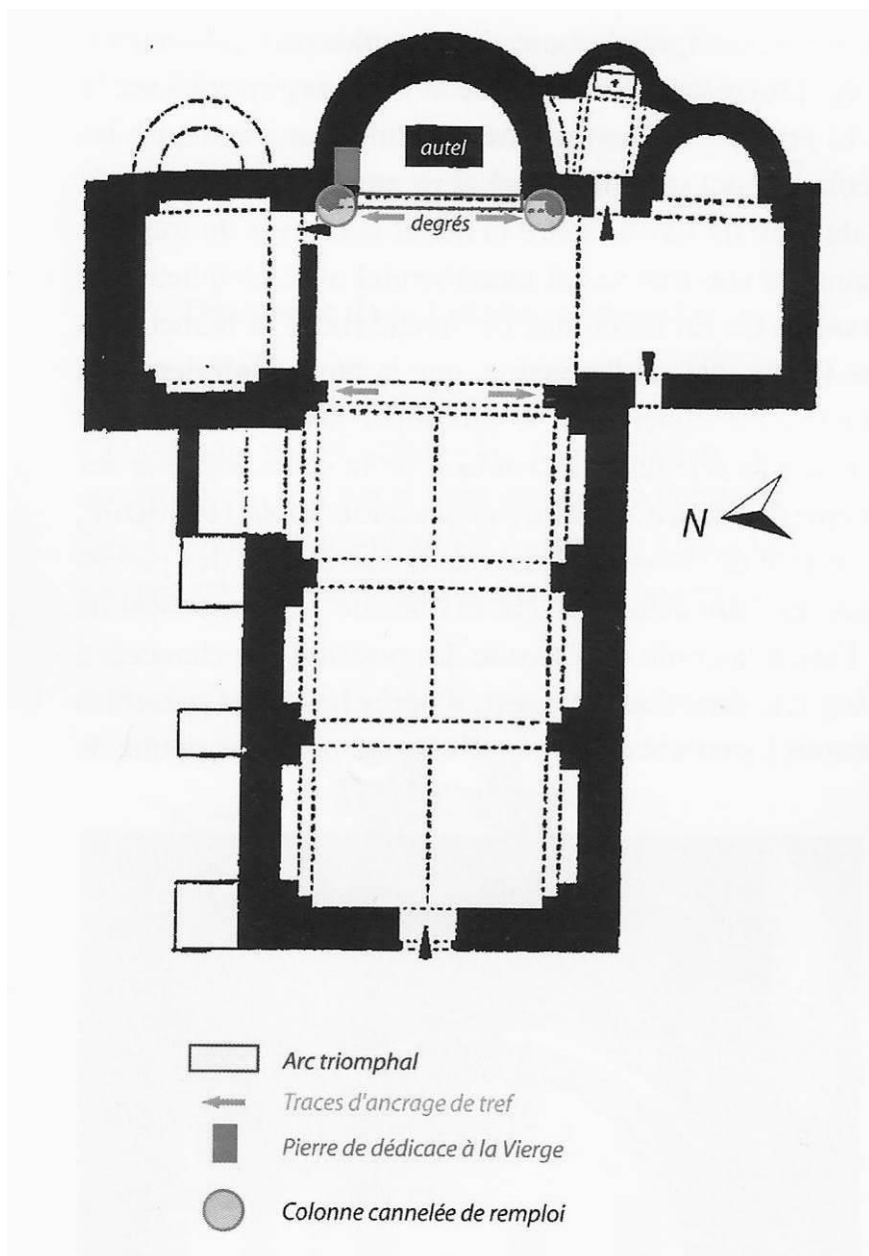


**Fig. 403** : Le monastère de Saint-Riquier : gravure de Petau, 1612. Paris, BNF.  
In : Caillet J.-P., *L'art carolingien*, Paris, éd. Flammarion, 2005, p. 41, fig. 19.



**Fig. 404** : Plan de l'ensemble occidental de Saint-Riquier, d'après les fouilles menées par Honoré Bernard.  
In : Bernard H., *Saint-Riquier : fouilles et découvertes récentes, Avant-nefs et espaces d'accueil dans l'église entre le IV<sup>e</sup> et le XII<sup>e</sup> siècle*, Actes du colloque international du CNRS, Auxerre, 17-20 juin 1999, Paris, éd. du CTHS, 2002, fig. 9.





**Fig. 406** : Localisation des dispositifs liturgiques dans l'église de Fontaine-de-Vaucluse.  
*In* : Roux C., À propos de l'arc triomphal. Origine, formes et emplacements dans l'espace ecclésial (IV<sup>e</sup>-XII<sup>e</sup> siècle), *Espace ecclésial et liturgie au Moyen Âge*, Lyon, éd. Maison de l'Orient et de la Méditerranée – Jean Pouilloux, 2010, p. 170, fig. 7.

**PARTIE III – FORMES ET FONCTIONS ARCHITECTURALES**

**DIMENSIONS GÉNÉRALES DES CHEVETS**

Dimensions données en mètres. Les cases laissées vides correspondent à des dimensions non connues, celles en gris donnent des dimensions estimées.

NOTICE	COMMUNE	STATUT	LONGUEUR	LARGEUR	ABSIDE CENTRALE		ABSIDIOLE NORD		ABSIDIOLE SUD	
					LONGUEUR	LARGEUR	LONGUEUR	LARGEUR	LONGUEUR	LARGEUR
1	ADON	Chapelle	5,40	5,60	5,40	5,60				
5	BELLEGARDE	Prieuré-cure	14		6,11	5,11				
6	BOËSSES	Paroisse		15,50		4,86		4,61		4,48
8	BONDAROY	Prieuré-cure	7,05		2,85	3,57				
9	BOURRRON-MARLOTTE	Paroisse		14,75						
16	CHÂTEAU-LANDON	Abbaye								
17	CHÂTEAU-LANDON	Collégiale								
23	CORTRAT (état 1)	Paroisse	3,80	3,90	3,80	3,90				
23	CORTRAT (état 2)	Paroisse	6,90	3,90	3,10	3,05				



**PARTIE III – FORMES ET FONCTIONS ARCHITECTURALES**

30	ESCRENNES	Paroisse		3,28						
33	FEINS-EN-GÂTINAIS	Paroisse	5	2,61	5	2,61				
34	FERRIÈRES-EN-GÂTINAIS	Chapelle								
35	FERRIÈRES-EN-GÂTINAIS	Chapelle								
36	FERRIÈRES-EN-GÂTINAIS	Chapelle	6,15	5,86						
37	FERRIÈRES-EN-GÂTINAIS	Abbaye				8,35				
41	GRANGERMONT	Paroisse	3,97	11,80	3,97	3,90	3,10	3,07	3,56	3,10
46	LANGESSE	Paroisse	3,50	7	3,50	7				
48	LORCY	Paroisse	9,96	5,05	4,15	5,05				
47	LOMBREUIL	Paroisse	6,68	4,97	6,68	4,97				
51	MAREAU-AUX-BOIS	Prieuré-cure	17,85				3	2	3	2
52	MELUN	Collégiale		15,30						
53	MELUN	Prieuré	12	15	6,10	5,50	5,90	3,80	5,80	3
54	MÉZIÈRES-EN-GÂTINAIS	Paroisse		4,50						
58	MONTEREAU-FAULT-YONNE	Prieuré	12,50	13,98	12,50	5,95	6,67	2,80	6,93	3,22
59	MORMANT-SUR-VERNISSON	Paroisse	3,29	3,99	3,29	3,99				
62	OUZOUER-DES-CHAMPS	Paroisse	5,50	4,60	5,50	4,60				

**PARTIE III – FORMES ET FONCTIONS ARCHITECTURALES**

63	PANNES	Paroisse	7,30	11,80	7,30	5,70	5,75	2,30	5,75	2,30
65	PITHIVIERS	Collégiale	10	13,80						
66	PITHIVIERS	Prieuré-cure								
67	PITHIVIERS-LE-VIEIL	Paroisse		11,40		3				
68	PRESSIGNY-LES-PINS	Paroisse	4,25	4,03	4,25	4,03				
71	ROZOY-LE-VIEIL	Abbaye ?	8	5,40						
74	SAINT-GERMAIN-LAVAL	Prieuré-cure		18,10						4,02
75	SAINT-HILAIRE-SUR-PUISEAUX	Paroisse	10,13	4,29	10,13	4,29				
76	SAINT-LYÉ-LA-FORÊT	Paroisse		3,53						
77	SAINT-MAMMÈS	Chapelle	10	13,65		4,07	2,80	2,95	2,75	2,77
78	SAMOIS-SUR-SEINE	Prieuré-cure				1,60				
79	THIMORY	Paroisse	8,10	4,96	2,40	3,35				
82	TRIGUÈRES	Paroisse								2,75
87	YÈVRE-LA-VILLE	Paroisse	9			4		2,77		2,74
MOYENNES			7,50	8,63	5,34	4,50	4,54	4,63	4,63	3,07

**Fig. 407** : Tableau reprenant les dimensions générales des chevets du corpus.

**DIMENSIONS DES CHEVETS PAR STATUTS DES ÉDIFICES**

Dimensions données en mètres.

STATUTS	NOMBRE DE CHEVETS COMPTABILISÉS	LONGUEUR	LARGEUR
CHAPELLES	5	7,18	8,37
PAROISSES	19	6,39	6,77
PRIEURÉS/PRIEURÉS-CURES	6	12,68	15,69
ABBAYES	2	8	5,40
COLLÉGIALES	2	10	14,55
MOYENNES TOUS STATUTS		7,50	8,54

**Fig. 408** : Tableau reprenant les dimensions générales des chevets du corpus, par statuts.

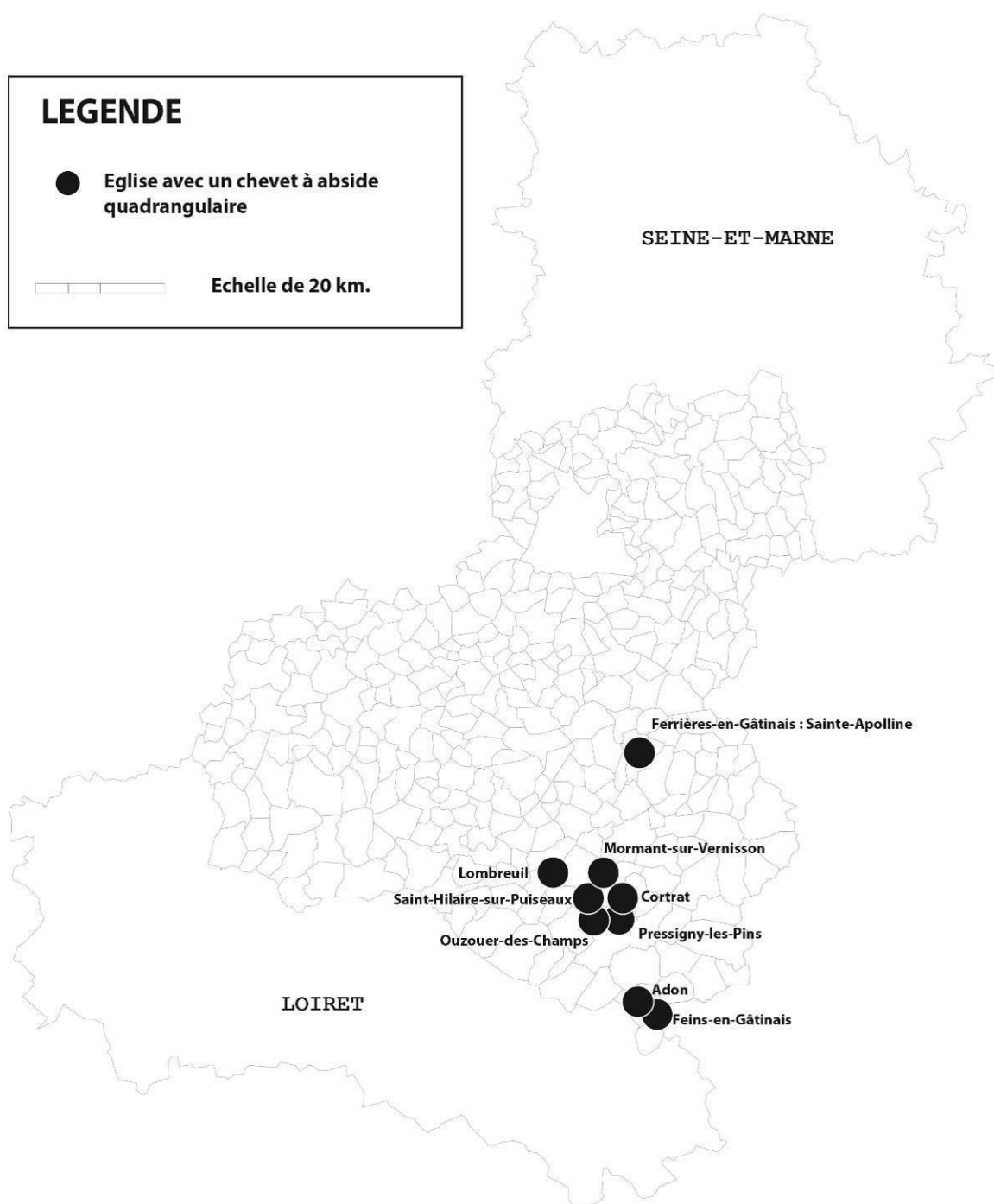
PARTIE III – FORMES ET FONCTIONS ARCHITECTURALES

**CHEVETS À SIMPLE ABSIDE QUADRANGULAIRE**

NOTICE	COMMUNE	STATUT	LONGUEUR	LARGEUR	ABSIDE CENTRALE		ABSIDIOLE NORD		ABSIDIOLE SUD	
					LON- GUEUR	LAR- GEUR	LON- GUEUR	LAR- GEUR	LON- GUEUR	LAR- GEUR
1	ADON	Chapelle	5,40	5,60	5,40	5,60				
23	CORTRAT (état 1)	Paroisse	3,80	3,90	3,80	3,90				
33	FEINS-EN-GÂTINAIS	Paroisse	5	2,61	5	2,61				
34	FERRIÈRES-EN-GÂTINAIS	Chapelle								
47	LOMBREUIL	Paroisse	6,68	4,97	6,68	4,97				
59	MORMANT-SUR-VERNISSON	Paroisse	3,29	3,99	3,29	3,99				
62	OUZOUER-DES-CHAMPS	Paroisse	5,50	4,60	5,50	4,60				
68	PRESSIGNY-LES-PINS	Paroisse	4,25	4,03	4,25	4,03				
75	SAINTE-HILAIRE-SUR-PUISEAUX	Paroisse	10,13	4,29	10,13	4,29				
MOYENNES			5,51	4,25	5,51	4,25				

**Fig. 409** : Tableau reprenant les dimensions générales des chevets du corpus à une abside quadrangulaire.

LES CHEVETS A ABSIDE QUADRANGULAIRE AU SEIN DU CORPUS



Coulangeon Cécile. Août 2014.

Fait avec Philcarto - <http://perso.club-internet.fr/philgeo>  
Fond de carte réalisé par J. Robert, Université Paris Ouest

Fig. 410 : Carte de répartition des chevets du corpus à une abside quadrangulaire.

**PARTIE III – FORMES ET FONCTIONS ARCHITECTURALES**

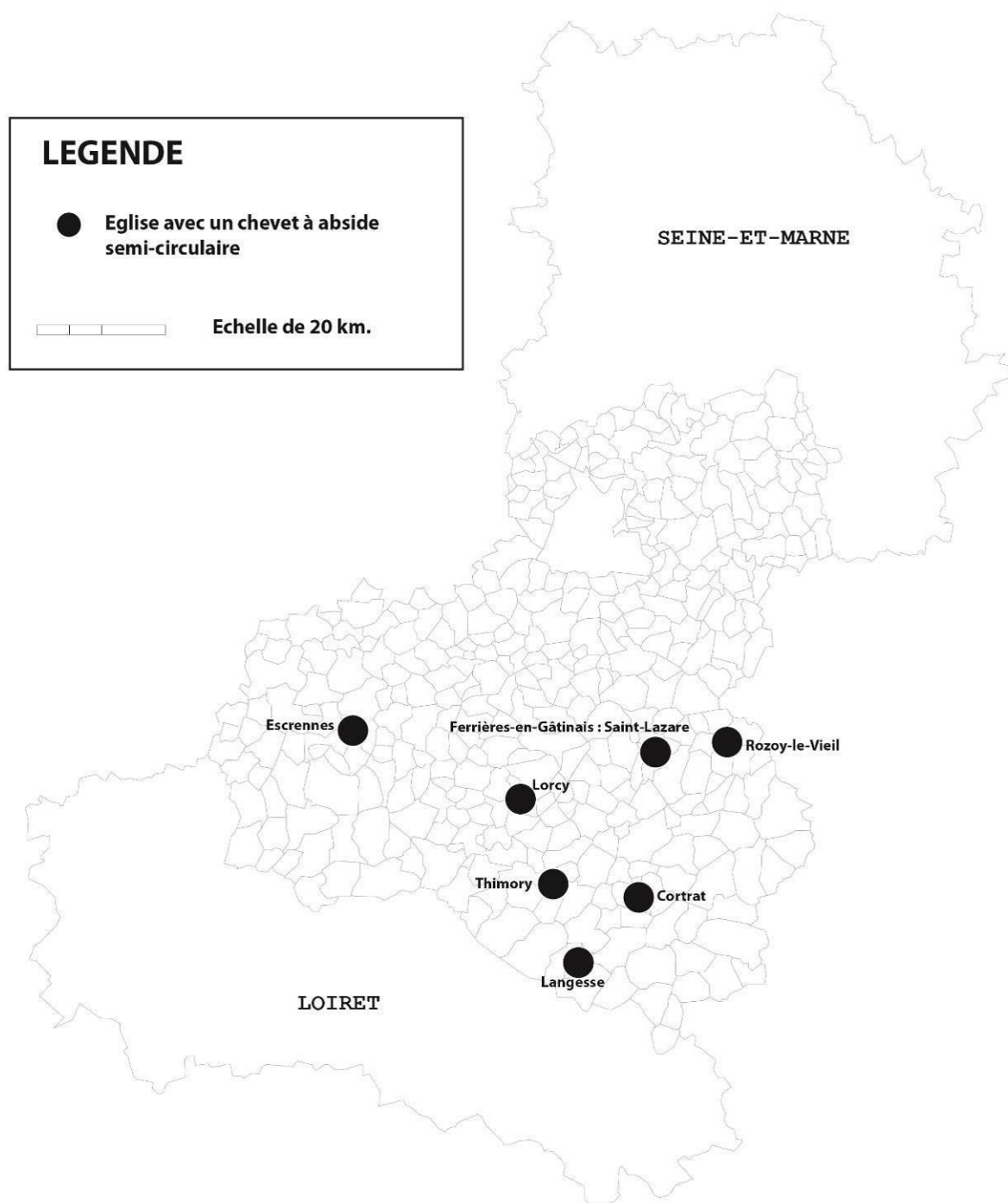
**CHEVETS À SIMPLE ABSIDE SEMI-CIRCULAIRE**

Dimensions données en mètres. Les cases laissées vides correspondent à des dimensions non connues.

NOTICE	COMMUNE	STATUT	LONGUEUR	LARGEUR	ABSIDE CENTRALE		ABSIDIOLE NORD		ABSIDIOLE SUD	
					LONGUEUR	LARGEUR	LONGUEUR	LARGEUR	LONGUEUR	LARGEUR
23	CORTRAT (état 2)	Paroisse	6,90	3,90	3,10	3,05				
30	ESCRENNES	Paroisse		3,28						
35	FERRIÈRES-EN-GÂTINAIS	Chapelle								
46	LANGESSE	Paroisse	3,50	7	3,50	7				
48	LORCY	Paroisse	9,96	5,05	4,15	5,05				
71	ROZOY-LE-VIEIL	Abbaye ?	8	5,40						
79	THIMORY	Paroisse	8,10	4,96	2,40	3,35				
MOYENNES			7,29	4,93	3,29	4,61				

**Fig. 411** : Tableau reprenant les dimensions générales des chevets du corpus à une abside semi-circulaire.

LES CHEVETS A ABSIDE SEMI-CIRCULAIRE AU SEIN DU CORPUS



Coulangeon Cécile. Août 2014.

Fait avec Philcarto - <http://perso.club-internet.fr/philgeo>  
Fond de carte réalisé par J. Robert, Université Paris Ouest

Fig. 412 : Carte de répartition des chevets du corpus à une abside semi-circulaire.

**PARTIE III – FORMES ET FONCTIONS ARCHITECTURALES**

**CHEVETS À SIMPLE ABSIDE POLYGONALE**

Dimensions données en mètres. Les cases laissées vides correspondent à des dimensions non connues.

NOTICE	COMMUNE	STATUT	LONGUEUR	LARGEUR	ABSIDE CENTRALE		ABSIDIOLE NORD		ABSIDIOLE SUD	
					LONGUEUR	LARGEUR	LONGUEUR	LARGEUR	LONGUEUR	LARGEUR
36	FERRIÈRES-EN-GÂTINAIS	Chapelle	6,15	5,86	6,15	5,86				
MOYENNES			6,15	5,86	6,15	5,86				

**Fig. 413** : Tableau reprenant les dimensions générales des chevets du corpus à une abside polygonale.



**LES CHEVETS A ABSIDE POLYGONALE AU SEIN DU CORPUS**



Coulangeon Cécile. Août 2014.

Fait avec Philcarto - <http://perso.club-internet.fr/philgeo>  
Fond de carte réalisé par J. Robert, Université Paris Ouest

**Fig. 414** : Carte de répartition des chevets du corpus à une abside polygonale.



**Fig. 415** : L'arc triomphal de Saint-Pierre-l'Estrier à Autun.

In : Vergnolle É., Bully S., *Le « premier art roman » cent ans après. La construction entre Saône et Pô autour de l'an mil. Études comparatives. Actes du colloque international de Baume-les-Messieurs et Saint-Claude, 17-21 juin 2009*, Besançon, éd. Presses universitaires de Franche-Comté, 2012, p. 119, fig. 1.

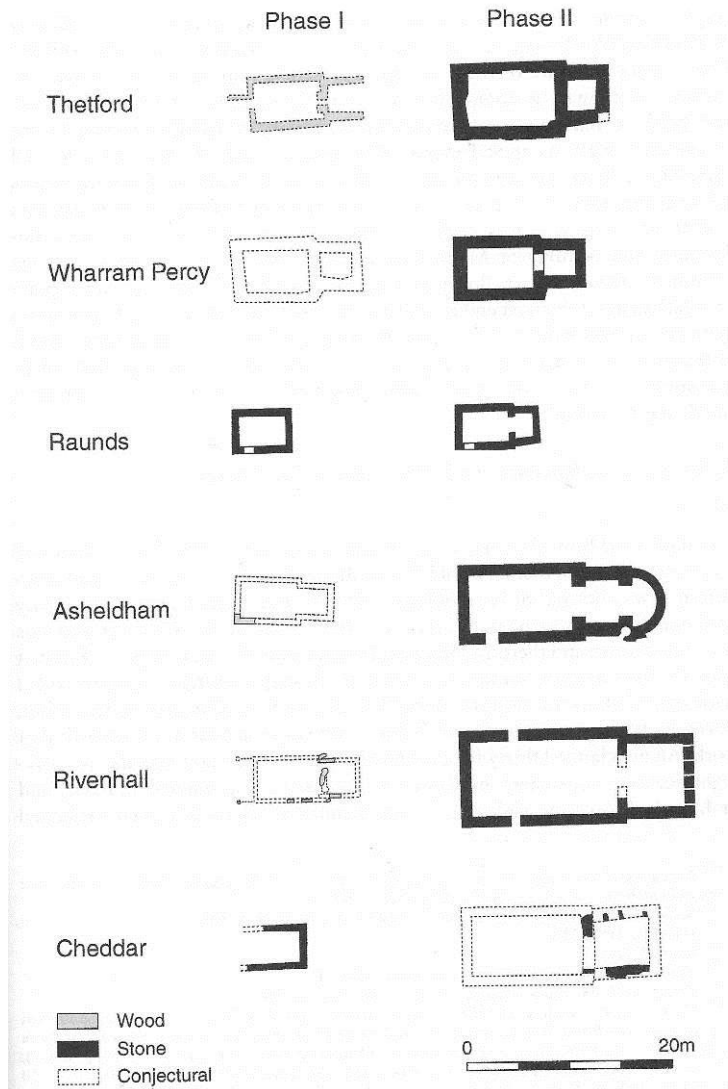
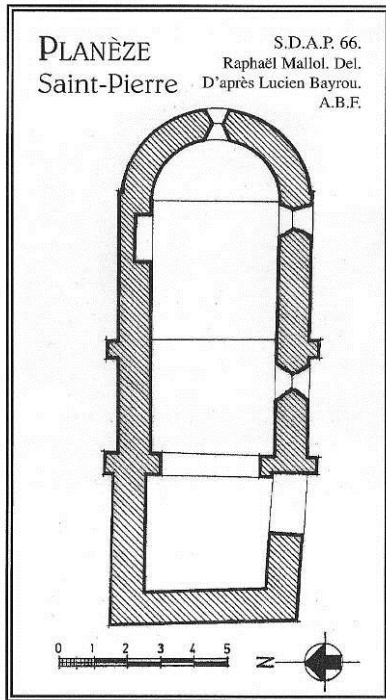


Fig. 63. Plans of late Anglo-Saxon and early Norman small churches—first and second phases.

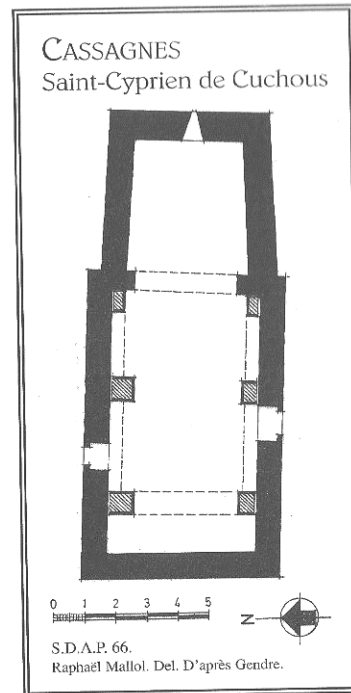
**Fig. 416** : Plans des églises rurales anglo-saxonnes des X<sup>e</sup> et XI<sup>e</sup> siècles.

In : Gittos H., *Liturgy, architecture and sacred places in Anglo-Saxon England*, Oxford, University Press, 2013, p. 180, fig. 6-3.

**PARTIE III – FORMES ET FONCTIONS ARCHITECTURALES**

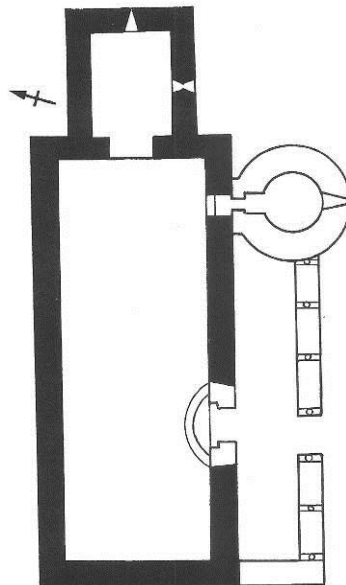


**Fig. 417** : Plan de Saint-Pierre de Planèze.



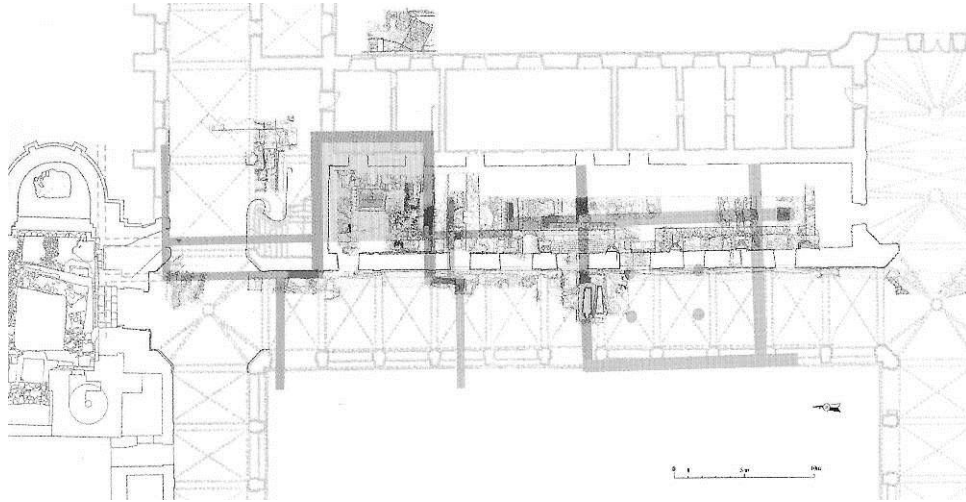
**Fig. 418** : Plan de Saint-Cyprien de Cuchous à Cassagnes.

*In* : Mallet G., *Églises romanes oubliées du Roussillon*, Montpellier, éd. Les Presses du Languedoc, 2003, p. 128-129.



**Fig. 419** : Plan de Santa-Coloma d'Andorre-la-Vieille.

*In* : Barral I Altet X., *L'art pre-romànic a Catalunya, segles IX-X*, Barcelone, edicions 92, 1981, p. 173.



**Fig. 420** : Plan du chevet de Cluny II, état 2a.

*In* : Baud A., Sapin C., Les fouilles de Cluny : état des recherches récentes sur les débuts du monastère et ses églises, Cluny I et Cluny II, *Cluny. Les moines et la société au premier âge féodal*, Rennes, éd. Presses universitaires de Rennes, 2013, p. 504, fig. 6.

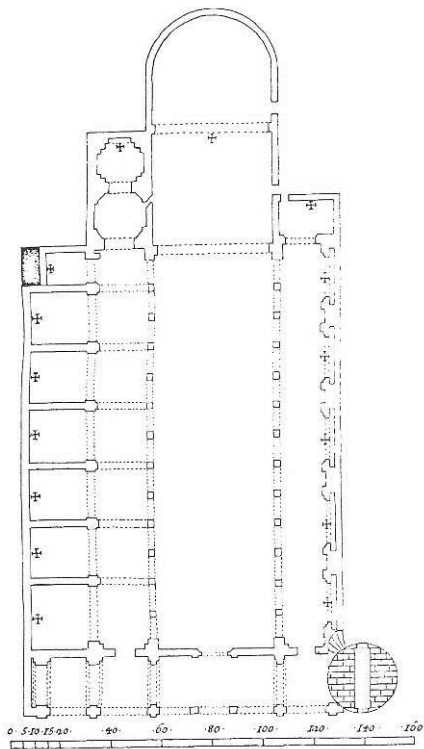
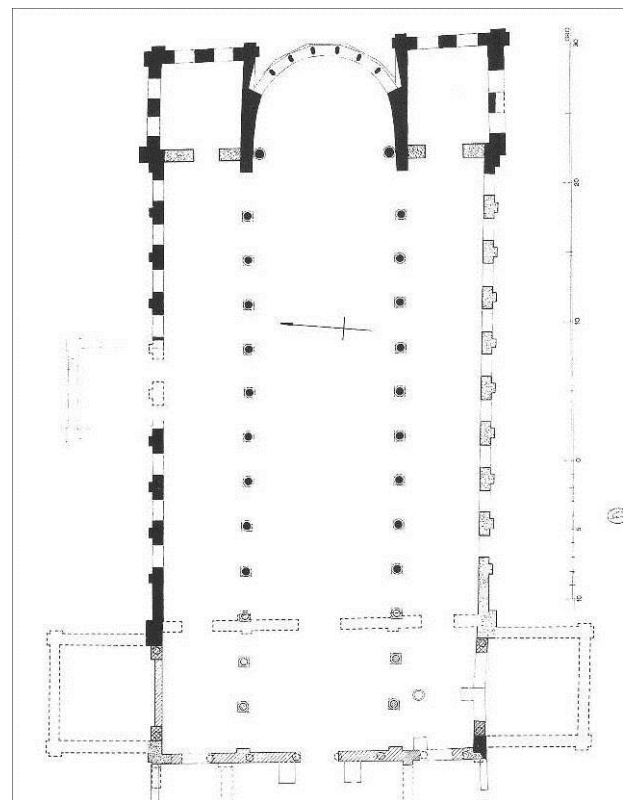


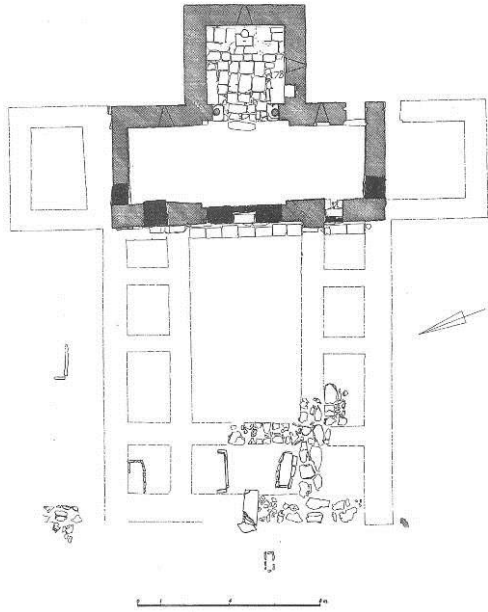
Abb. 80. Grundriß der Kirche (1760)

**Fig. 421** : Plan de Saint-Apollinaire-le-Neuf à Ravenne.

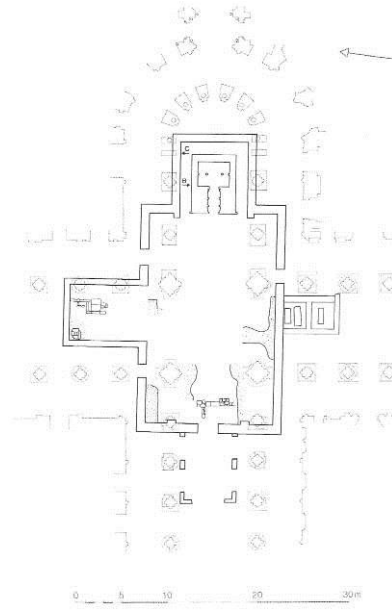


**Fig. 422** : Plan de Saint-Jean l'Évangéliste à Ravenne.

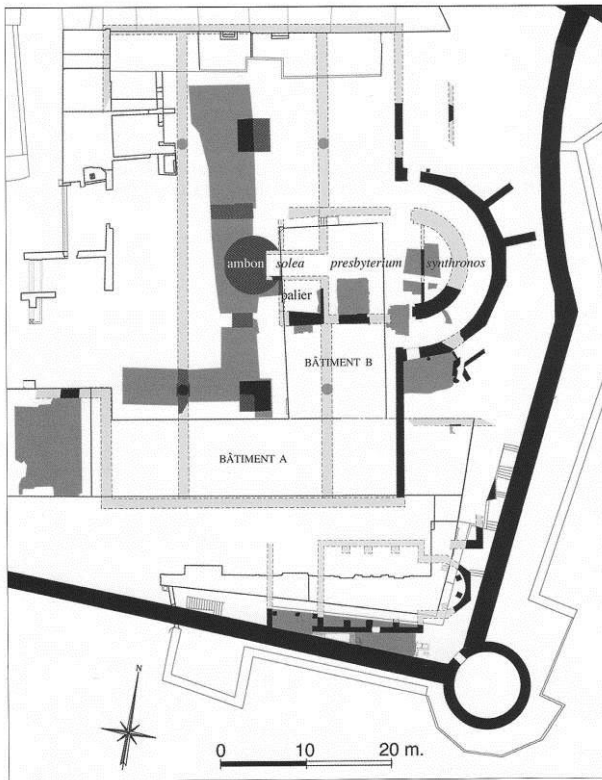
*In* : DEICHMANN F. W., *Ravenna. Hauptstadt des spätantiken Abendlandes. Geschichte und Monumente*, Wiesbaden, éd. F. Steiner, 1958-1989, vol. II-1, pl. 80 et 7.



**Fig. 423** : Plan de Quintanilla de la Viñas.  
*In* : Schlunk H., Hauschild T., *Hispania Antiqua 1 : Die Denkmäler der frühchristlichen und westgotischen Zeit*, Mainz am Rhein, éd. Philipp von Zabern, 1978, fig. 136.



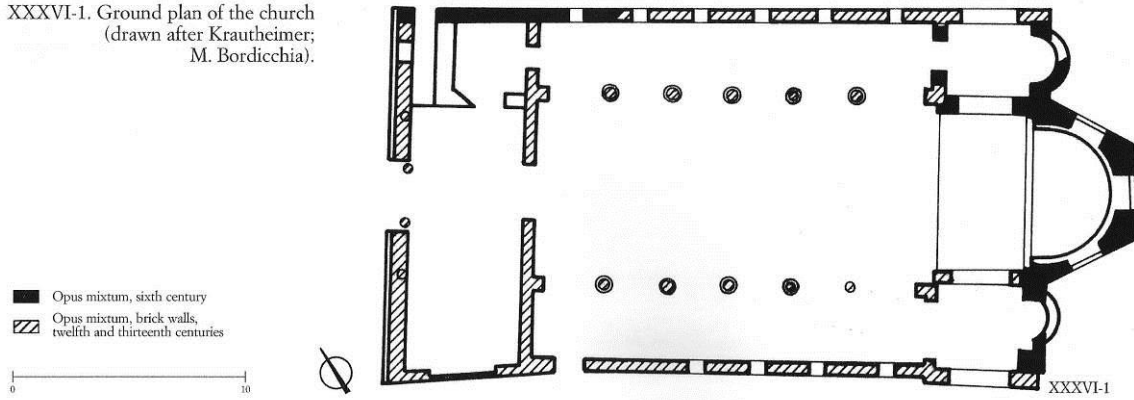
**Fig. 424** : Plan de Saint-Jacques de Compostelle sous Alphonse III.  
*In* : Arbeiter A., Noack-Haley S., *Hispania Antiqua. Christliche Denkmäler des frühen Mittelalters vom 8. Bis ins 11. Jahrhundert*, Mainz am Rhein, éd. Philipp von Zabern, 1999, pl. 146.



**Fig. 425** : Église de l'enclos Saint-Césaire à Arles.  
*In* : Heijmans M., Les installations liturgiques de l'église paléochrétienne de l'enclos Saint-Césaire à Arles (Bouches-du-Rhône), *Architecture, décor, organisation de l'espace. Les enjeux de l'archéologie médiévale, Mélanges d'archéologie et d'histoire de l'art du Moyen Âge offerts à Jean-François Reynaud*, Lyon, éd. Association de liaison pour le patrimoine et l'archéologie en Rhône-Alpes et Auvergne/Publications de la Maison de l'Orient et de la Méditerranée/Université Lumière Lyon 2/CNRS, 2012, p. 78, fig. 2.

### PARTIE III – FORMES ET FONCTIONS ARCHITECTURALES

XXXVI-1. Ground plan of the church  
(drawn after Krautheimer;  
M. Bordicchia).



**Fig. 426** : Plan de l'église San Giovanni a Porta Latina, Rome.

*In* : Brandenburg H., *Ancient churches of Rome, from the fourth to the seventh century*,  
Turnhout, éd. Brepols, 2004, p. 314, fig. 36-1.

**PARTIE III – FORMES ET FONCTIONS ARCHITECTURALES**

**CHEVETS À ABSIDES MULTIPLES**

Dimensions données en mètres. Les cases laissées vides correspondent à des dimensions non connues, celles en gris donnent des dimensions estimées.

NOTICE	COMMUNE	STATUT	LONGUEUR	LARGEUR	ABSIDE CENTRALE		ABSIDIOLE NORD		ABSIDIOLE SUD	
					LONGUEUR	LARGEUR	LONGUEUR	LARGEUR	LONGUEUR	LARGEUR
5	BELLEGARDE	Prieuré-cure	14		6,11	5,11				
6	BOËSSES	Paroisse		15,50		4,86		4,61		4,48
8	BONDAROY	Prieuré-cure	7,05		2,85	3,57				
9	BOURRRON-MARLOTTE	Paroisse		14,75						
16	CHÂTEAU-LANDON	Abbaye								
17	CHÂTEAU-LANDON	Collégiale								
37	FERRIÈRES-EN-GÂTINAIS	Abbaye				8,35				
41	GRANGERMONT	Paroisse	3,97	11,80	3,97	3,90	3,10	3,07	3,56	3,10
51	MAREAU-AUX-BOIS	Prieuré-cure		17,85			3	2	3	2

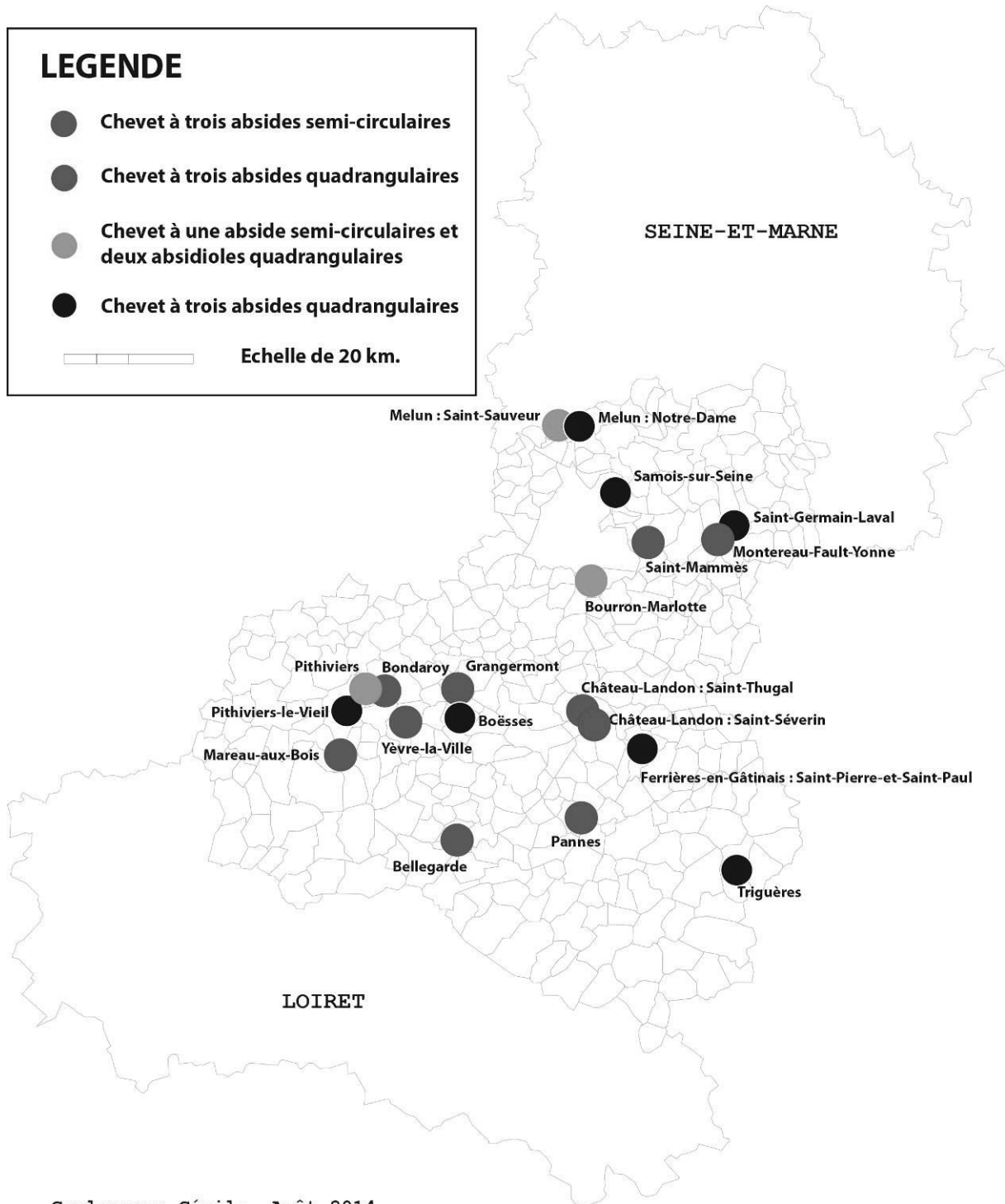
**PARTIE III – FORMES ET FONCTIONS ARCHITECTURALES**

52	MELUN	Collégiale								
53	MELUN	Prieuré	12	15	6,10	5,50	5,90	3,80	5,80	3
58	MONTEREAU-FAULT-YONNE	Prieuré	12,50	13,98	12,50	5,95	6,67	2,80	6,93	3,22
63	PANNES	Paroisse	7,30	11,80	7,30	5,70	5,75	2,30	5,75	2,30
66	PITHIVIERS	Prieuré-cure								
67	PITHIVIERS-LE-VIEIL	Paroisse		11,40		3				
74	SAINT-GERMAIN-LAVAL	Prieuré-cure		18,10						4,02
77	SAINT-MAMMÈS	Chapelle	10	13,65		4,07	2,80	2,95	2,75	2,77
78	SAMOIS-SUR-SEINE	Prieuré-cure				1,60				
82	TRIGUÈRES	Paroisse								2,75
87	YÈVRE-LA-VILLE	Paroisse	9			4		2,77		2,74
MOYENNES			9,48	14,38	6,47	4,63	4,54	3,04	4,63	3,04

**Fig. 427** : Tableau résumant les dimensions des chevets à absides multiples du corpus.



**LES CHEVETS A ABSIDES MULTIPLES AU SEIN DU CORPUS**



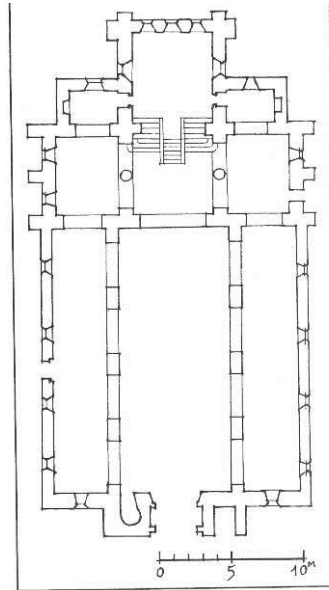
Coulangeon Cécile. Août 2014.

Fait avec Philcarto - <http://perso.club-internet.fr/philgeo>  
Fond de carte réalisé par J. Robert, Université Paris Ouest

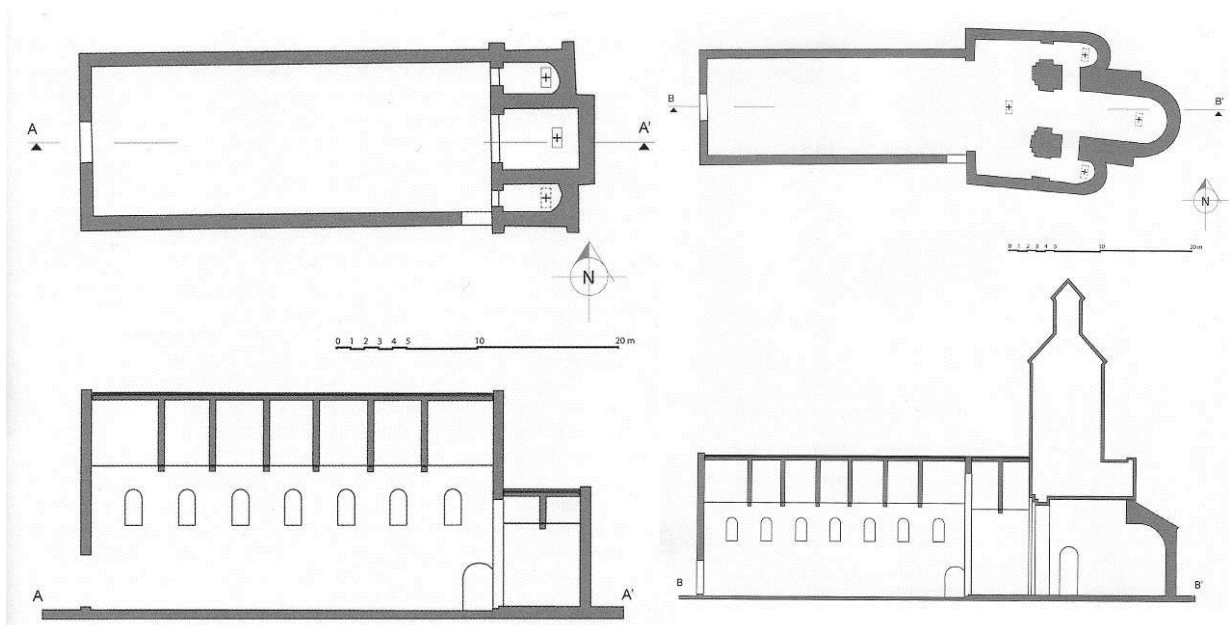
**Fig. 428** : Carte de répartition des chevets à absides multiples du corpus.  
**Voir planche couleur : volume VI.**



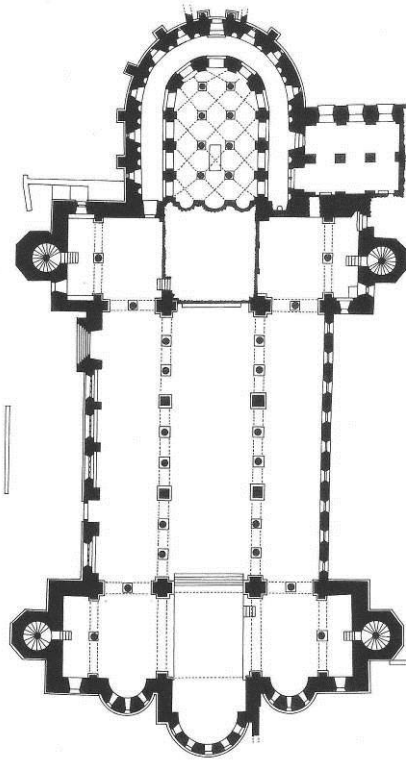
**Fig. 429** : Chevet à trois absides de La Chapelle-Saint-Mesmin.



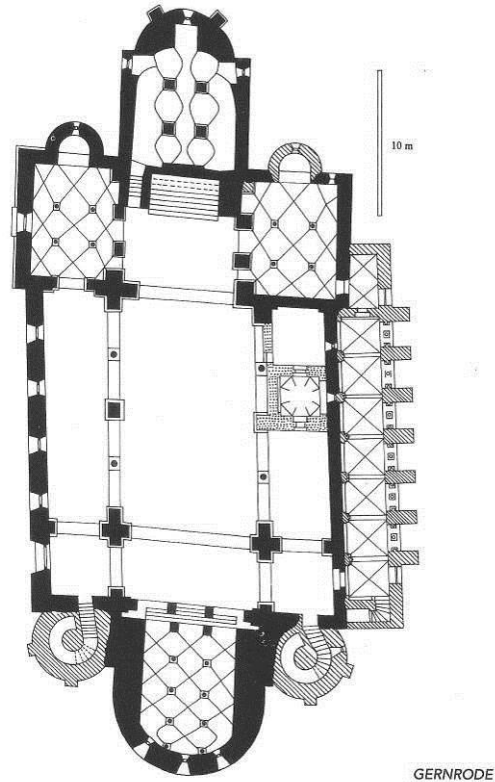
**Fig. 430** : Plan de Saint-Savinien de Sens.  
*In* : Roche G.-É., L'église Saint-Savinien de Sens (XI<sup>e</sup> siècle). Présentation historique et archéologique, *Bulletin de la Société des fouilles archéologiques et des monuments historiques de l'Yonne* 7, Auxerre, , 1990, p. 44.



**Fig. 431-432** : Plans et coupes des deux premiers états de Saint-Maïeul de Cluny.  
*In* : Baud A., L'église Saint-Maïeul de Cluny, étude archéologique, *Architecture, décor, organisation de l'espace. Les enjeux de l'archéologie médiévale*, Lyon, 2012, p. fig. 5-6.

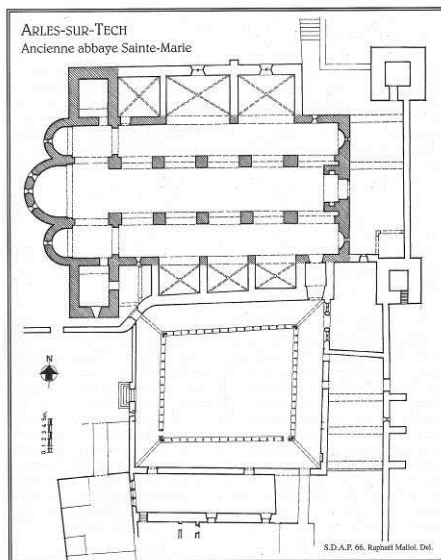


**Fig. 433** : Plan de l'abbatiale de Hildesheim.




**Fig. 434** : Plan de l'abbatiale de Gernrode.

*In* : Wulf W., *Saxe romane*, La Pierre-qui-Vire, éd. Zodiaque, 1996, fig. 33, 77.

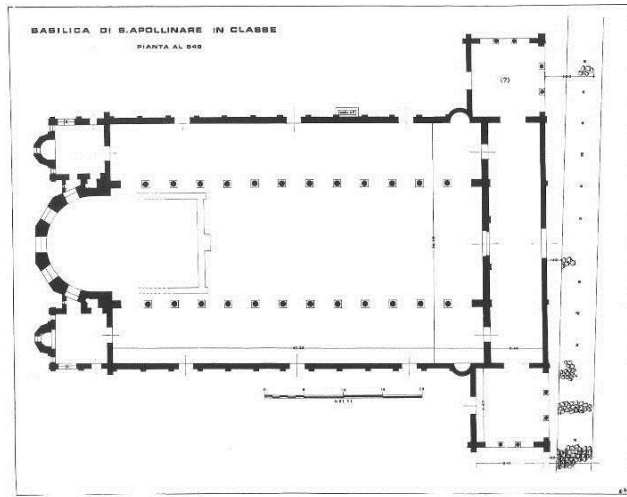


**Fig. 435** : Plan de l'église d'Arles-sur-Tech.

*In* : Mallet G., *Églises romanes oubliées du Roussillon*, Montpellier, éd. Les Presses du Languedoc, 2003, p. 288.

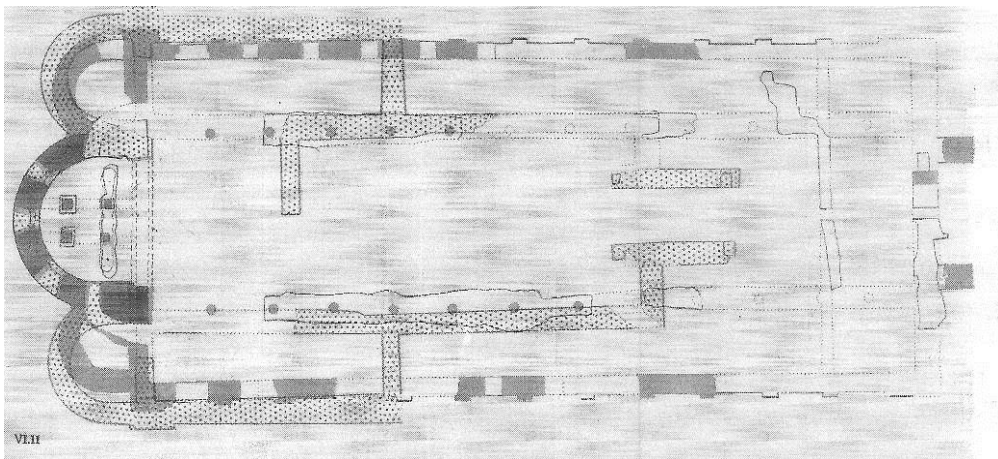


**Fig. 436** : Le chevet à trois absides de Cardona.



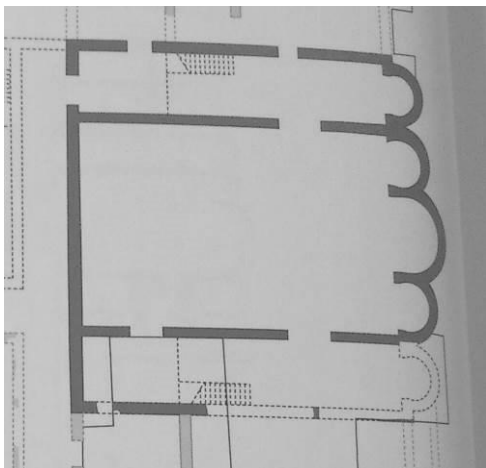
**Fig. 437** : Le chevet à trois absides de Saint-Apollinaire-in-Class.

*In* : DEICHMANN F. W., *Ravenna. Hauptstadt des spätantiken Abendlandes. Geschichte und Monumente*, Wiesbaden, éd. F. Steiner, 1958-1989, vol. II-3, pl. 102.



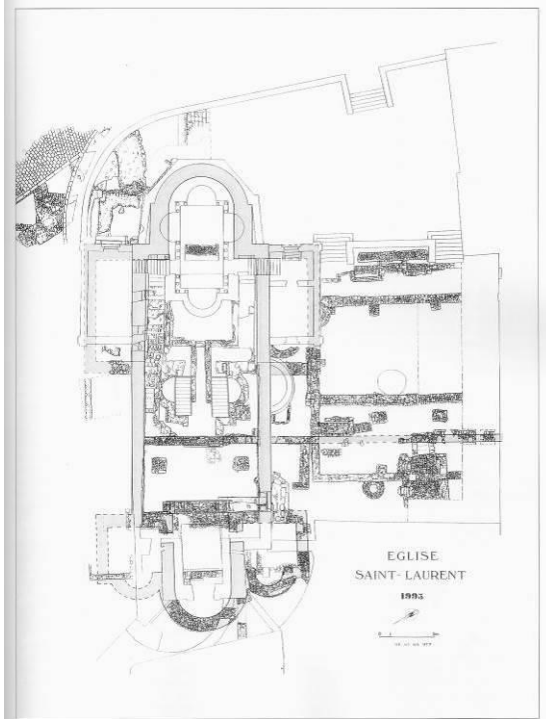
**Fig. 438** : Plan de Saint-Sauveur de Brescia.

*In* : Pavan G., *Architettura del periodo longobardo, I Longobardi*, Milan, éd. Electa, 1990, pl. VI-11.



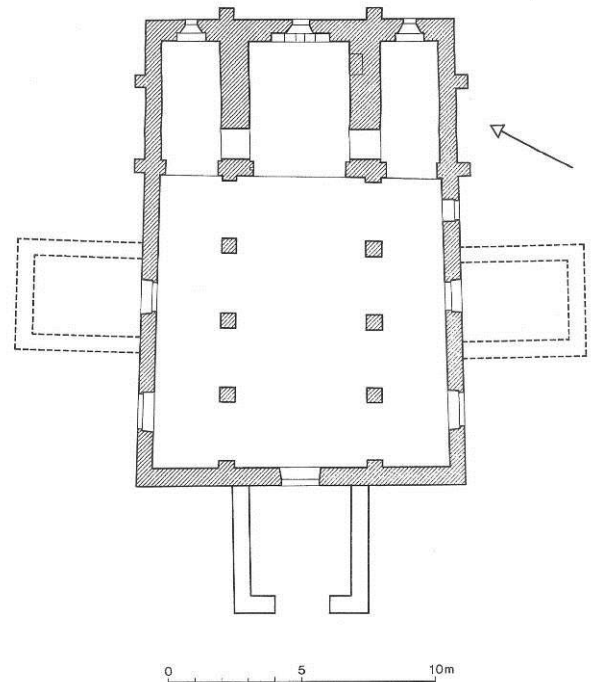
**Fig. 439** : Plan de l'abbatiale de Moustair.

*In* : Sennhauser H. R., *St. Johann in Moustair als Klosterpfalz, Pfalz – Kloster – Klosterpfalz. St. Johann in Moustair. Historische und archäologische Fragen, Tagung 20.-22. September 2009 in Moustair, Berichte und Vorträge*, Zürich, éd. Vdf, 2010, fig. 7.



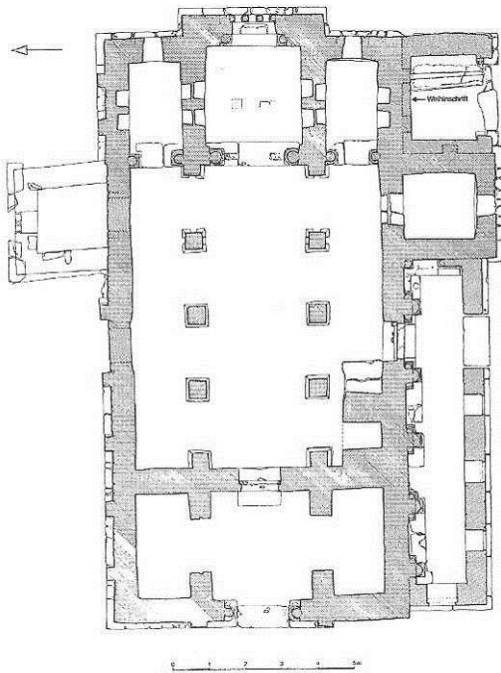
**Fig. 440** : Plan de l'église Saint-Laurent de Grenoble vers 800.

In : Colardelle R., *La ville et la mort. Saint-Laurent de Grenoble, 2000 ans de tradition funéraire*, Turnhout, éd. Brepols, 2008, fig. VI-1.



**Fig. 441** : Plan de l'église San Pedro de Nora.

In : Arbeiter A., Noack-Haley S., *Hispania Antiqua. Christliche Denkmäler des frühen Mittelalters vom 8. Bis ins 11. Jahrhundert*, Mainz am Rhein, éd. Philipp von Zabern, 1999, pl. 78.



**Fig. 442** : Plan de l'église San Salvador de Valdediós.

In : Arbeiter A., Noack-Haley S., *Hispania Antiqua. Christliche Denkmäler des frühen Mittelalters vom 8. Bis ins 11. Jahrhundert*, Mainz am Rhein, éd. Philipp von Zabern, 1999, pl. 120.

PARTIE III – FORMES ET FONCTIONS ARCHITECTURALES

**CHEVETS À DÉAMBULATOIRE ET CHAPELLES RAYONNANTES**

Dimensions données en mètres. Les cases laissées vides correspondent à des dimensions non connues, celles en gris donnent des dimensions estimées.

NOTICE	COMMUNE	STATUT	LONGUEUR	LARGEUR	ABSIDE CENTRALE		ABSIDIOLE NORD		ABSIDIOLE SUD	
					LONGUEUR	LARGEUR	LONGUEUR	LARGEUR	LONGUEUR	LARGEUR
65	PITHIVIERS	Collégiale	10	13,80						
MOYENNES			10	13,80						

**Fig. 443** : Tableau reprenant les dimensions générales des chevets à déambulatoire et chapelles rayonnantes du corpus.

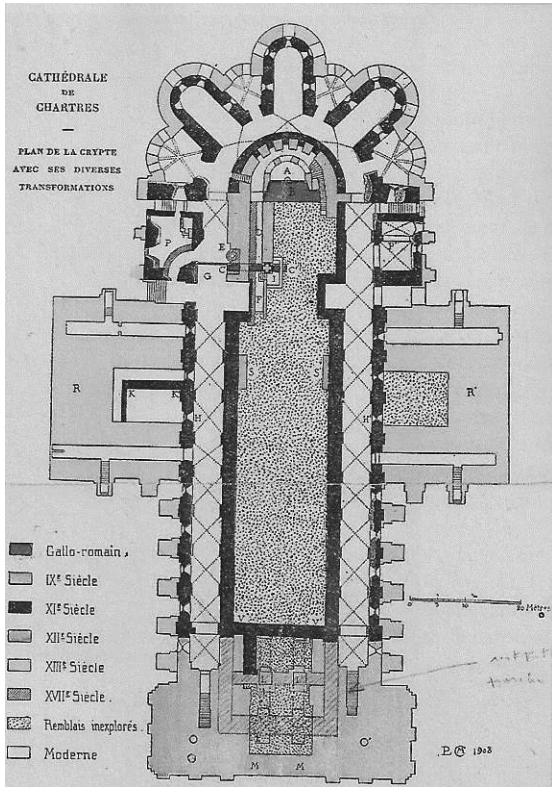
**LES CHEVETS A DEAMBULATOIRE ET CHAPELLES RAYONNANTES  
AU SEIN DU CORPUS**



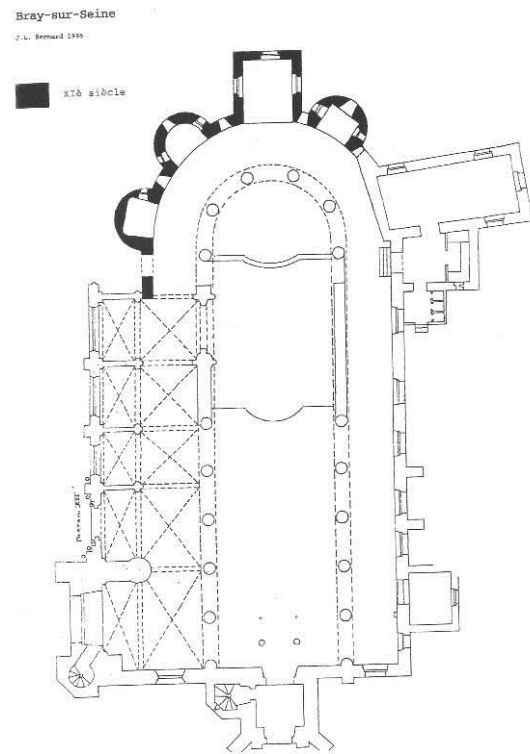
Coulangeon Cécile. Août 2014.

Fait avec Philcarto - <http://perso.club-internet.fr/philgeo>  
Fond de carte réalisé par J. Robert, Université Paris Ouest

**Fig. 444** : Carte de répartition des chevets à déambulatoire et chapelles rayonnantes du corpus.



**Fig. 445 :** Plan des cryptes de Chartres par Merlet.  
 In : Héber Suffrin F., Sapin C., Les cryptes de Chartres et leurs matériaux de construction, *Chartres. Construire et restaurer la cathédrale. XI<sup>e</sup>-XXI<sup>e</sup> siècle*, Villeneuve d'Ascq, éd. Presses universitaires du Septentrion, 2014, p. 193, fig. 1.



**Fig. 446 :** Plan de la collégiale de Bray-sur-Seine.  
 In : In : Bernard J.-L., *Les débuts de l'architecture religieuse romane en Ile-de-France*, Nanterre, éd. de l'Université de Paris X, 1995, vol. III, fig. 48-1.



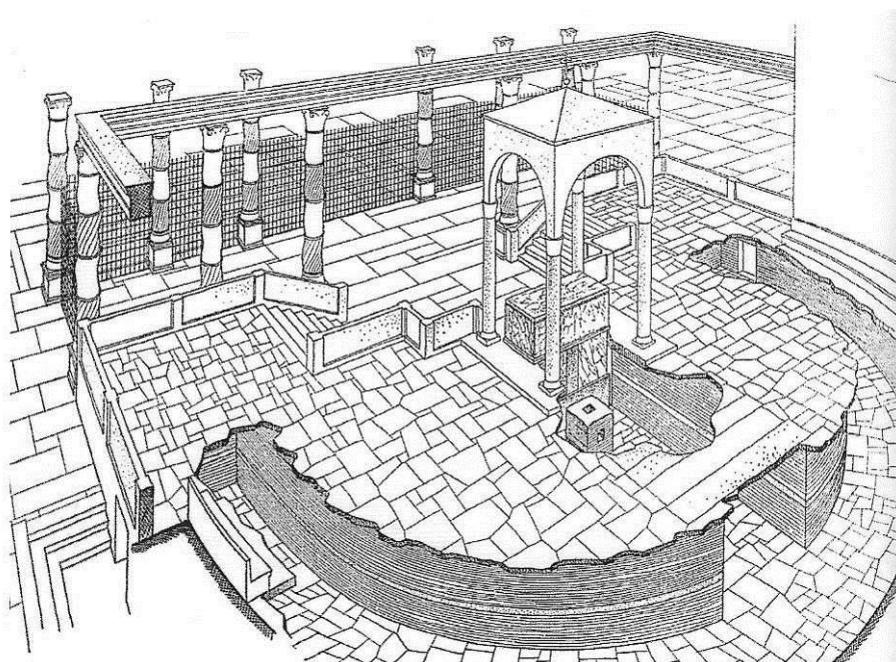
**Fig. 447 :** Le chevet à déambulatoire et chapelles rayonnantes de Tournus.





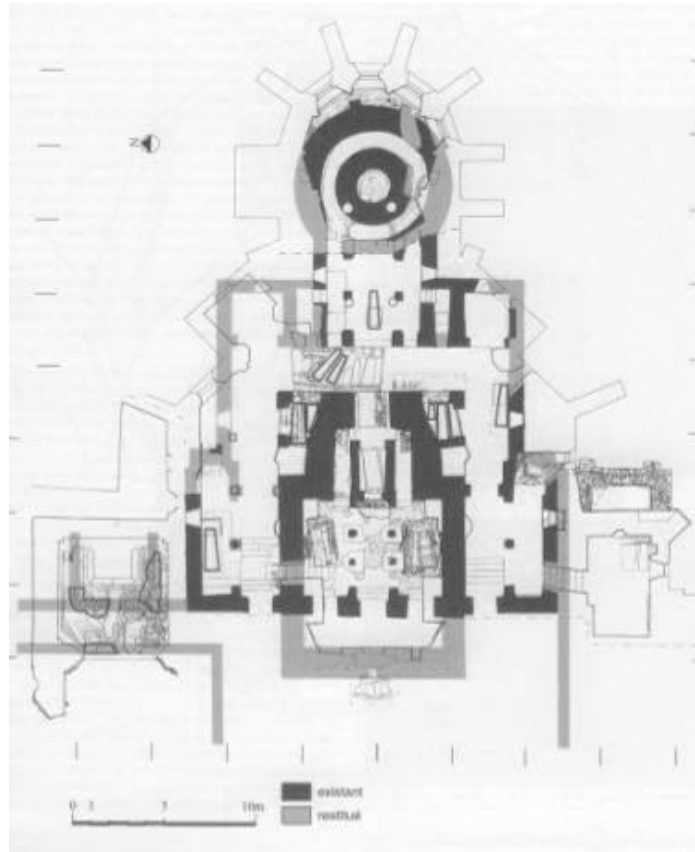
**Fig. 448** : Le chevet de Saint-Étienne de Vignory.

*In* : Spencer T., *L'architecture religieuse en Champagne du Nord aux XI<sup>e</sup> et XII<sup>e</sup> siècles*, université Paris I Panthéon Sorbonne, 2013, vol. II, fig. 18.

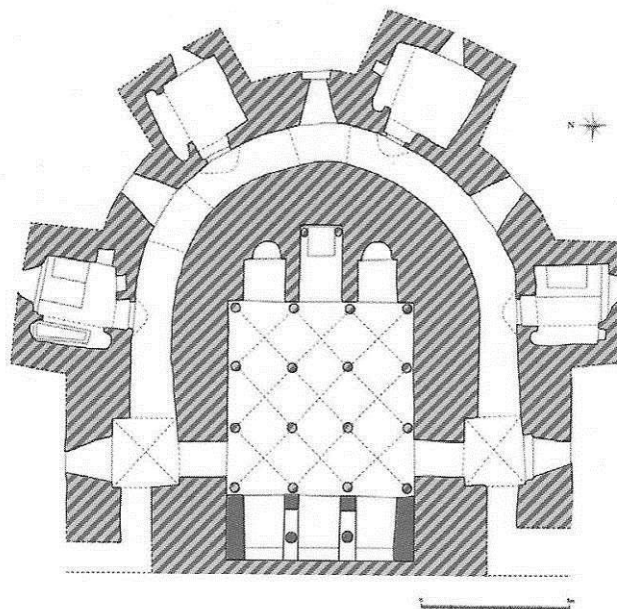


**Fig. 449** : Le réaménagement de l'abside de Saint-Pierre de Rome vers 600.

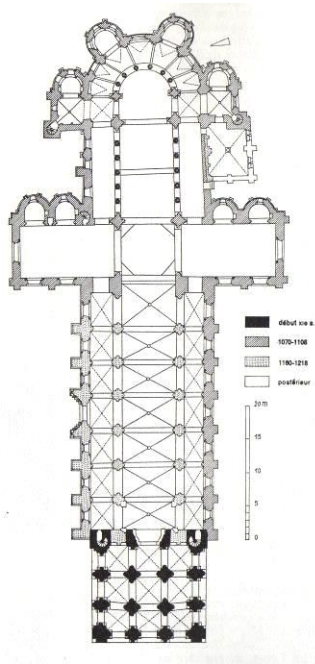
*In* : Brandenburg H., *Ancient churches of Rome, from the fourth to the seventh century*, Turnhout, éd. Brepols, 2004, fig. 17, p. 280.



**Fig. 450** : Plan des cryptes de Saint-Germain d'Auxerre entre 841 et 859.  
*In* : Sapin C. dir., *Archéologie et architecture d'un site monastique. 10 ans de recherches à l'abbaye Saint-Germain d'Auxerre*, Auxerre/Paris, éd. CNRS/CTHS, 2000, p. 254, fig. 292.



**Fig. 451** : Plan de la crypte de Notre-Dame de Clermont-Ferrand.  
*In* : Phalip B., *Auvergne romane*, Dijon, éd. Fatou, 2013, p. 30.



**Fig. 452** : Plan de l'abbaye de Saint-Benoît-sur-Loire.

*In* : Berland J.-M., *Val de Loire roman*, La Pierre-Qui-Vire, éd. Zodiaque, 1980.



**Fig. 453** : Élévation de la crypte de Saint-Aignan d'Orléans.



**Fig. 454** : Élévation du chevet de Vignory.

*In* : Spencer T., *L'architecture religieuse en Champagne du Nord aux XI<sup>e</sup> et XII<sup>e</sup> siècles*, université Paris I Panthéon Sorbonne, 2013, vol. II, fig. 30.



**Fig. 455** : Élévation du chevet de Saint-Savin-sur-Gartempe.

*In* : Martin P., *Les premiers chevets à déambulatoire et chapelles rayonnantes de la Loire moyenne (X<sup>e</sup>-XI<sup>e</sup> siècles)*. Poitiers, 2010, vol. II, pl. 141.

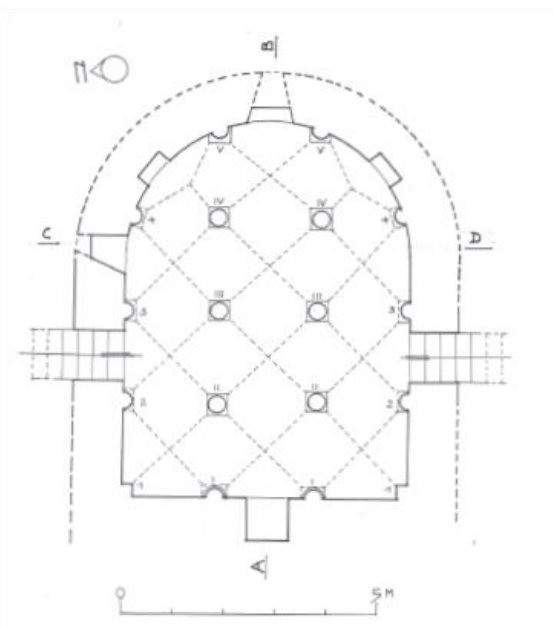
**PARTIE III – FORMES ET FONCTIONS ARCHITECTURALES**

**DIMENSIONS DES CRYPTES**

Dimensions données en mètres. Les cases laissées vides correspondent à des dimensions non connues, celles en gris donnent des dimensions estimées.

NOTICE	COMMUNE	STATUT	LONGUEUR	LARGEUR	SALLE CENTRALE		CHAPELLE NORD		CHAPELLE SUD	
					LONGUEUR	LARGEUR	LONGUEUR	LARGEUR	LONGUEUR	LARGEUR
5	BELLEGARDE	Prieuré-cure								
16	CHÂTEAU-LANDON	Abbaye	17,76	9,50	7,10	4				
53	MELUN	Prieuré	5,90	12,50	5,90	4,90			3,20	3,60
58	MONTEREAU-FAULT-YONNE	Prieuré	7,12	13,98	3,05	5,91			7,12	2,90
65	PITHIVIERS	Collégiale	13	10						
MOYENNES			10,95	11,50	5,35	4,94			5,16	3,25

**Fig. 456** : Tableau résumant les dimensions des cryptes du corpus.

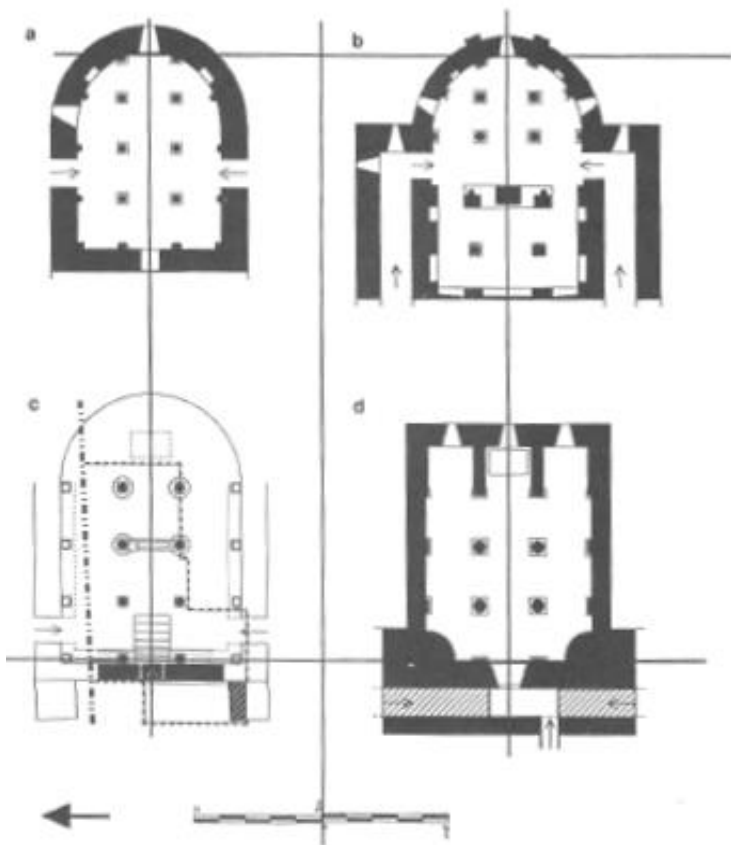


**Fig. 457** : Plan de la crypte de la collégiale d'Étampes.

*In* : Baillieul É., *L'ancienne collégiale Notre-Dame d'Étampes, un monument du premier art gothique*, Université Charles de Gaulle – Lille 3, 2012, vol. II, pl. 113.



**Fig. 458** : Crypte de la collégiale d'Étampes.

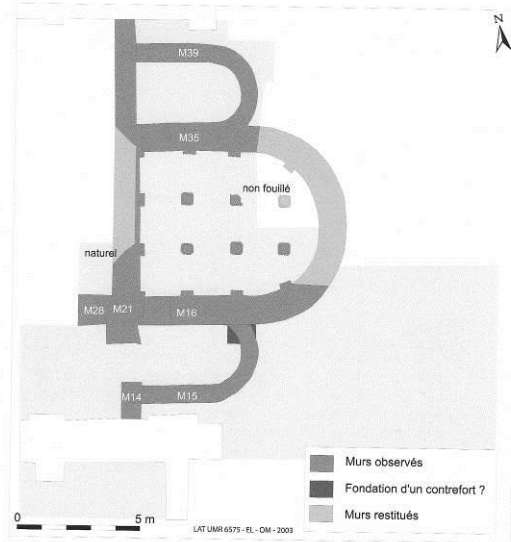


**Fig. 459** : Plans des cryptes d'Étampes, Saint-Avit d'Orléans, Meaux et Norroy-le-Veneur.

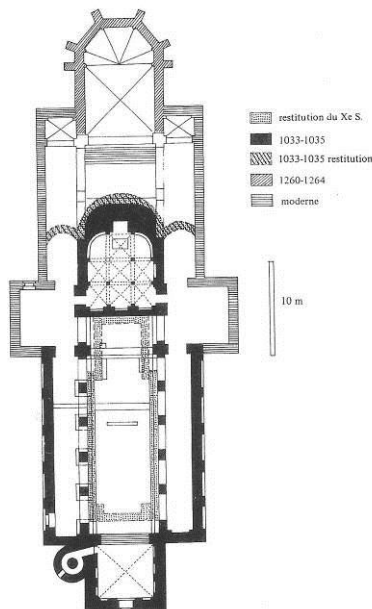
*In* : Héber-Suffrin F., Blanc A., Johnson D., *La crypte de la cathédrale de Meaux, Meaux médiéval et moderne*, Meaux, éd. de l'Association meloise d'archéologie, 1992, p. 218.



**Fig. 460** : Salle principale de la crypte de Saint-Avit d'Orléans, avec, en fond, les deux baies ouvrant sur la confession occidentale.




**Fig. 461** : Plan de la crypte de Saint-Mexme de Chinon.  
In : Lorans É., *Saint-Mexme de Chinon. V<sup>e</sup>-XX<sup>e</sup> siècle*, Paris, éd. CTHS, 2006, p. 58.



**Fig. 462** : Plan de l'église d'Hastière-par-Delà.

In : Barral I Altet X., *Belgique romane et Grand Duché de Luxembourg*, La Pierre-qui-Vire, éd. Zodiaque, 1989.



**Fig. 463** : Coupe longitudinale sur la cathédrale de Spire.  
In : Wulf W., *Saxe romane*, La Pierre-qui-Vire, éd. Zodiaque, 1996, p. 70.



**Fig. 464** : Crypte de Saint-Servais de Quedlinburg.

*In* : Wulf W., *Saxe romane*, La Pierre-qui-Vire, éd. Zodiaque, 1996, fig. 120.

<b>DIMENSIONS DES TOURS DE CHEVET</b>
---------------------------------------

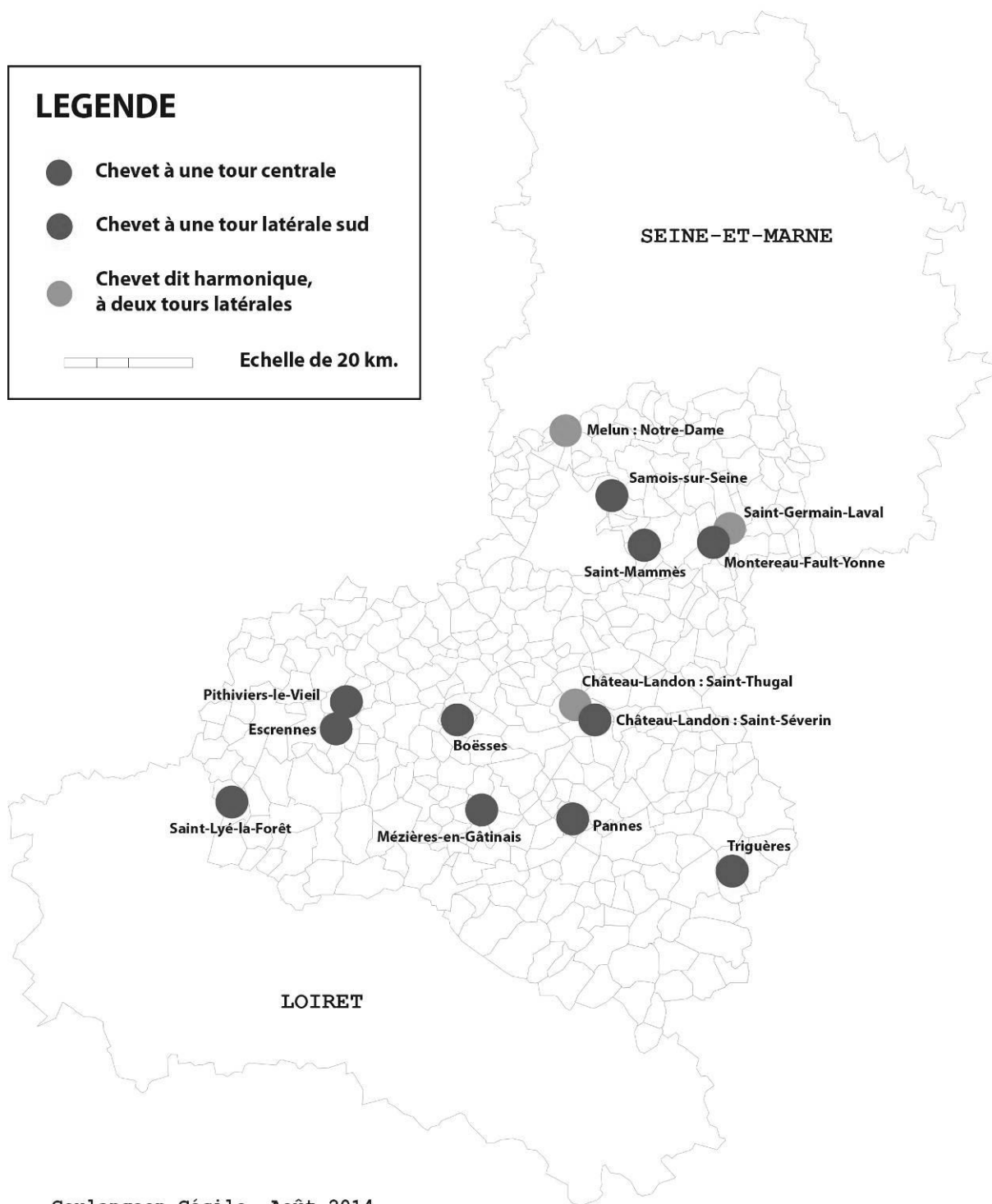
Dimensions données en mètres. Les cases laissées vides correspondent à des dimensions non connues.

NOTICE	COMMUNE	STATUT	POSITION	LONGUEUR	LARGEUR
6	BOËSSES	Paroisse	Sud	3,90	4,48
16	CHÂTEAU-LANDON	Abbatiale	Sud		
16	CHÂTEAU-LANDON	Abbatiale	Nord		
17	CHÂTEAU-LANDON	Collégiale	Sud		
30	ESCRENNES	Paroisse	Centrale	4,15	3,30
52	MELUN	Collégiale	Sud	3,35	3,36
52	MELUN	Collégiale	Nord	3,39	3,35
54	MÉZIÈRES-EN-GÂTINAIS	Paroisse	Centrale	4,77	4,50
58	MONTEREAU-FAULT-YONNE	Prieuré	Sud		
63	PANNES	Paroisse	Sud	2,64	2,30
67	PITHIVIERS-LE-VIEIL	Paroisse	Centrale	4,25	3,52
74	SAINT-GERMAIN-LAVAL	Prieuré-cure	Sud	4,16	4,02
74	SAINT-GERMAIN-LAVAL	Prieuré-cure	Nord		
76	SAINT-LYÉ-LA-FORÊT	Paroisse	Centrale	6,19	3,53
77	SAINT-MAMMÈS	Chapelle	Sud	3,13	3,42
78	SAMOIS-SUR-SEINE	Prieuré-cure	Centrale	1,59	1,60
82	TRIGUÈRES	Paroisse	Sud	2,75	2,75
MOYENNES				3,69	3,34

**Fig. 465** : Tableau résumant les dimensions des tours de chevet du corpus.



LES CHEVETS A TOURS AU SEIN DU CORPUS




Coulangeon Cécile. Août 2014.

Fait avec Philcarto - <http://perso.club-internet.fr/philgeo>  
Fond de carte réalisé par J. Robert, Université Paris Ouest

Fig. 466 : Carte de répartition des édifices à tours de chevet du corpus.

Voir planche couleur : volume VI.



**Fig. 467** : Vestiges de la tour sud du chevet de Saint-Germain-des-Prés.



**Fig. 468** : Le chevet de l'église de Morienvall.



**Fig. 469** : Le chevet de l'église de Rhuis.  
*In* : Prache A., *Ile-de-France Romane*, La Pierre-qui-Vire, éd. du Zodiaque, 1983, fig. 30.




**Fig. 470** : Chevet de la cathédrale de Spire.  
*In* : Wulf W., *Saxe romane*, La Pierre-qui-Vire, éd. Zodiaque, 1996, pl. couleur hors texte.




**Fig. 471** : Chevet de Saint-Abbondio de Côme.

*In* : Chierici S., *Lombardie romane*, La Pierre-qui-Vire, éd. Zodiaque, 1978, fig. 21.



**Fig. 472** : Basilique à tours. Mosaique de la seconde moitié du V<sup>e</sup> siècle. Méditerranée orientale. Paris, musée du Louvre.



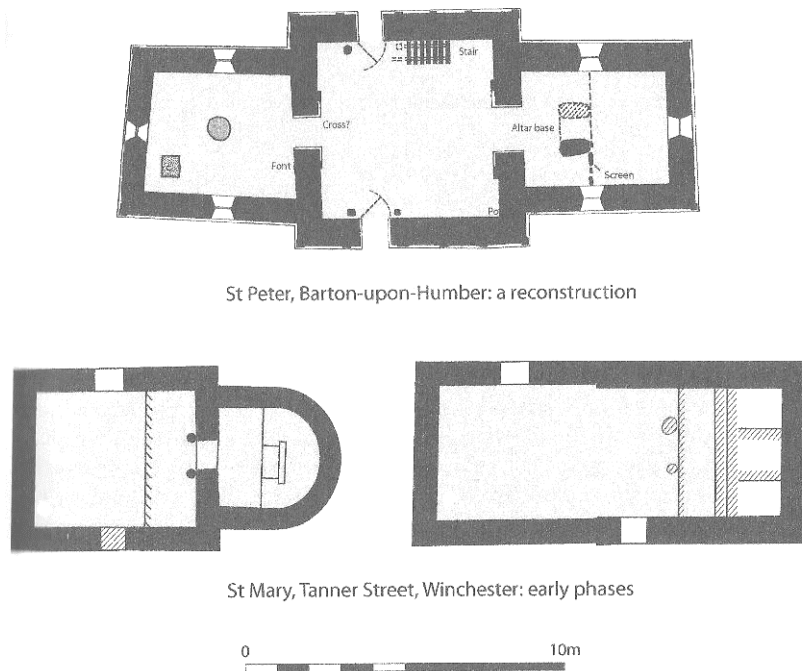
**Fig. 473** : Basilique à tours sur les portes en bois de Sainte-Sabine à Rome ; vers 422-432.

*In* : Brandenburg H., *Ancient churches of Rome, from the fourth to the seventh century*, Turnhout, éd. Brepols, 2004, fig. 7, p. 302.



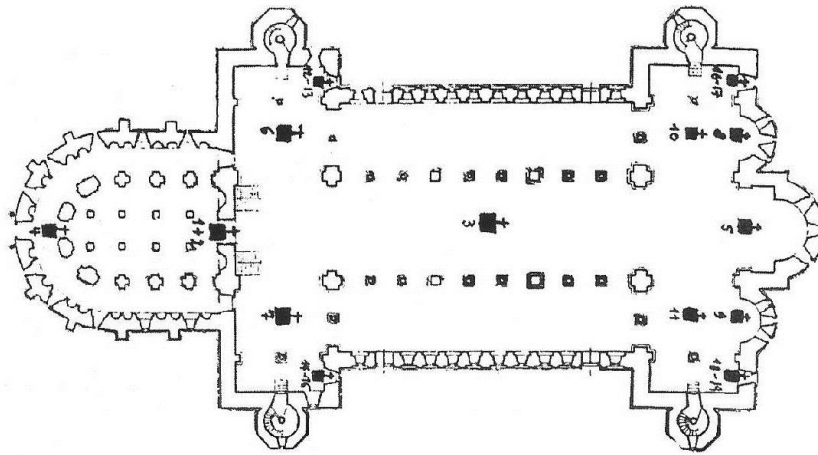
**Fig. 474** : Autel dans la crypte de Saint-Savin-sur-Gartempe.

*In* : Favreau R. dir., *Saint-Savin. L'abbaye et ses peintures murales*, Poitiers, éd. Connaissance et promotion du patrimoine de Poitou-Charentes, 1999, p. 197.




**Fig. 475** : Localisation des autels dans des églises rurales anglo-saxonnes des X<sup>e</sup> et XI<sup>e</sup> siècles.

*In* : Gittos H., *Liturgy, architecture and sacred places in Anglo-Saxon England*, Oxford, University Press, 2013, p. 187, fig. 66.



12 Hildesheim, St. Michael. Altarplan

Nach Beseler und Roggenkamp a.a.O. T. IV  
 1 Hauptaltar (Salvator) im oberen Hochchor (durch Stiftungsurkunde 1022 gesichert) 2 Marienaltar in Krypta (1022)  
 3 Kreuzaltar (durch Stiftungsurkunde 1022 gesichert) 4 Michaelsaltar (durch Stiftungsurkunde 1022 gesichert) 5 Johannes-  
 altar (1141 zuerst erwähnt, sehr wahrscheinlich ursprünglich) 6 Benediktaltar (1205 erwähnt, wahrscheinlich ursprünglich)  
 7 Stephanusaltar (1030) 8 Petrusaltar (1322, wahrscheinlich ursprünglich) 9 Caecilien- oder Katharinenaltar (1186 bzw. 1400,  
 wahrscheinlich ursprünglich) 10 Bartholomäusaltar (1393) 11 Annenaltar (1317) 12-19 acht Engelchöre (1662 erwähnt,  
 nach Stiftungsurkunde 1022 wahrscheinlich ursprünglich). Der schon 1079 erwähnte Allerheiligenaltar ist nicht eingetragen, da  
 sein Platz in der Krypta nicht bekannt ist.



13 Hildesheim, St. Michael, Schnitt

Nach Beseler und Roggenkamp, a.a.O. Taf. V. Legende der Altäre siehe nebenstehenden Plan 12.

**Fig. 476-477** : Localisation des autels dans l'abbatiale de Hildesheim.

In : Bandmann G., Früh- und Hochmittelalterliche Altarordnung als Darstellung, *Das erste Jahrtausend. Kultur und Kunst in werdenden Abendland an Rhein und Ruhr*, vol. I, Düsseldorf, éd. L. Schwann, 1963, p. 408-409.

### PARTIE III – FORMES ET FONCTIONS ARCHITECTURALES

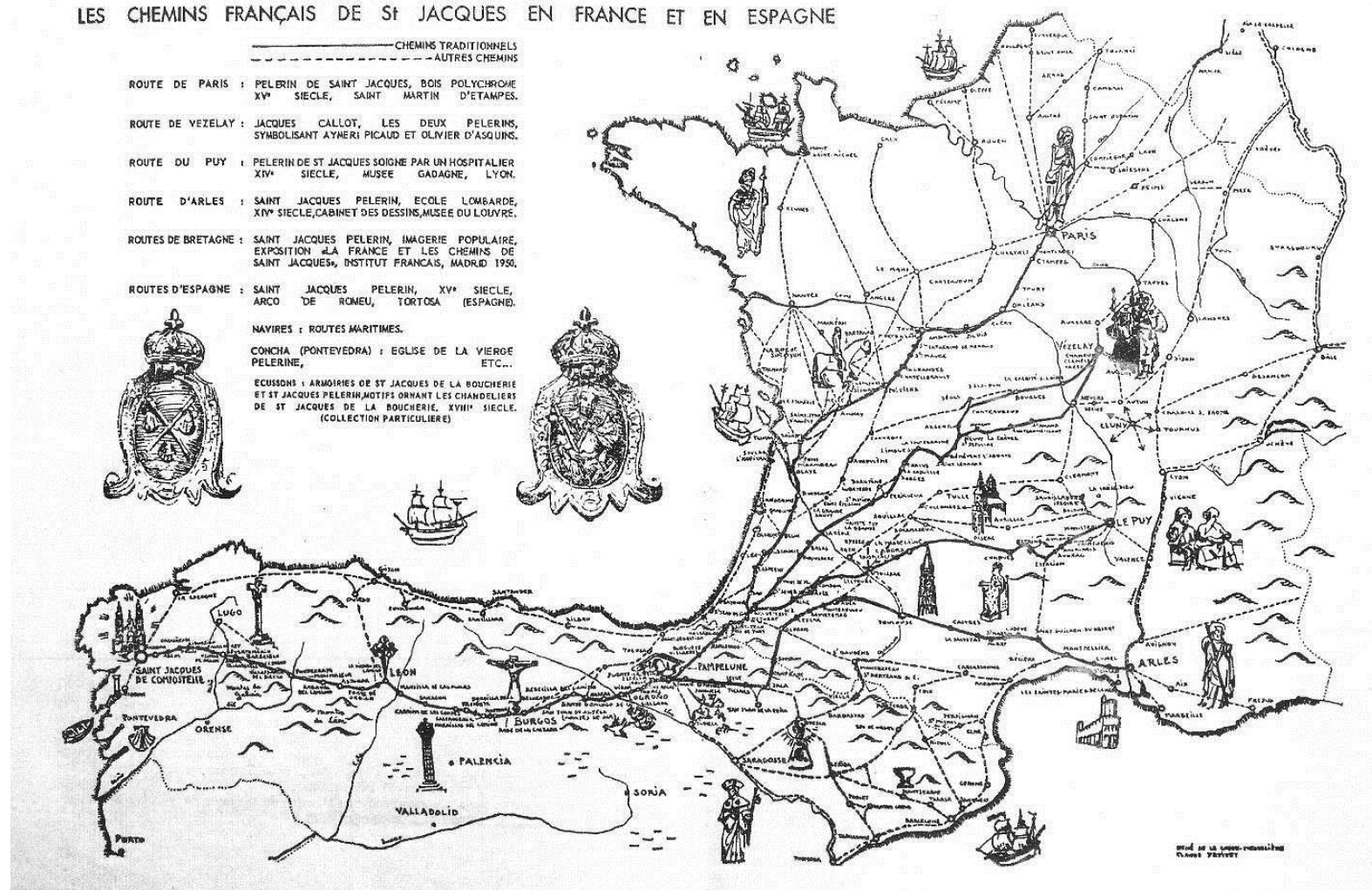


Fig. 478 : Carte des principales routes vers Saint-Jacques de Compostelle.

In : La Coste-Messelière R., *Les chemins de Saint-Jacques, Pèlerins et Chemins de Saint-Jacques en France et en Europe du X<sup>e</sup> siècle à nos jours*, Paris, éd. A. Sirot, 1965, p. 48-49.







## TABLE DES ILLUSTRATIONS

### PARTIE I – CADRES GÉOGRAPHIQUES ET HISTORIQUES

- Fig. 1 :** La plaine de Beauce et les derniers massifs de la forêt d'Orléans en fond. La flèche indique le clocher de Mareau-aux-Bois.
- Fig. 2 :** La plaine de Beauce et l'ancienne RN 152, à la hauteur de Mareau-aux-Bois. La flèche indique le clocher de Saint-Salomon de Pithiviers.
- Fig. 3 :** Sur la route entre Yèvre-la Ville et Yèvre-le-Châtel : le plateau du Gâtinais occidental avec la forteresse et l'église Saint-Lubin de Yèvre-le-Châtel sur la droite et le clocher de Saint-Salomon de Pithiviers à gauche.
- Fig. 4 :** « Falaises » creusées dans le calcaire de Pithiviers par le cours de l'Essonne, à une centaine de mètres au sud de Saint-Martin-le-Seul à Bondaroy.
- Fig. 5 :** La fin du plateau du Gâtinais occidental au premier plan et les rebords méridionaux du plateau de Brie à l'arrière-plan, avec les tours de la ville de Montereau-Fault-Yonne implantées sur la colline dite du Surville.
- Fig. 6 :** Le confluent entre la Seine et l'Yonne à Montereau-Fault-Yonne.
- Fig. 7 :** Carte générale de la zone d'étude.
- Fig. 8 :** Les milieux naturels dans le département du Loiret.
- Fig. 9 :** Composition des sols et réseau fluvial dans le département de Seine-et-Marne.
- Fig. 10 :** Les milieux naturels dans le département de Seine-et-Marne.
- Fig. 11 :** Carte géologique du BRGM : Feuille de Paris.
- Fig. 12 :** Les monuments mégalithiques dans le Loiret.
- Fig. 13 :** Les nécropoles néolithiques dans le Loiret.
- Fig. 14 :** Les sites de l'âge du Fer en Seine-et-Marne.
- Fig. 15 :** Les nécropoles de l'âge du Bronze et du premier âge du Fer dans le Loiret.
- Fig. 16 :** Les nécropoles du second âge du Fer et du Haut Empire dans le Loiret.
- Fig. 17 :** Les agglomérations secondaires antiques dans le Loiret.
- Fig. 18 :** Les *villae* gallo-romaines dans le Loiret.
- Fig. 19 :** Les limites de la cité des Sénons au Haut Empire.
- Fig. 20 :** Carte des agglomérations antiques dans la région Centre publiée en 2012 site au PCR « Agglomérations secondaires antiques en région Centre ».
- Fig. 21 :** Carte des voies romaines en Seine-et-Marne et dans l'Oise par Albert Melaye.
- Fig. 22 :** Carte des agglomérations secondaires antiques et des voies de communication dans notre zone d'étude.
- Fig. 23 :** Carte des sanctuaires gallo-romains dans notre zone d'étude.
- Fig. 24 :** Les nécropoles du Bas-Empire et du haut Moyen Age dans le Loiret.
- Fig. 25 :** L'habitat haut médiéval dans notre zone d'étude.
- Fig. 26 :** Carte des nécropoles haut-médiévales dans notre zone d'étude.
- Fig. 27 :** Carte des églises attestées au haut Moyen Age dans notre zone d'étude.
- Fig. 28 :** Carte de France vers 1032. Le Domaine royal est représenté en rose.

## TABLE DES ILLUSTRATIONS

- Fig. 29** : Carte des itinéraires royaux sous les règnes de Robert le Pieux et Heinrich II.
- Fig. 30** : Carte des itinéraires royaux sous les règnes de Philippe I<sup>er</sup> et Heinrich IV.
- Fig. 31** : Carte des itinéraires royaux sous les règnes de Louis VII et Friedrich I.
- Fig. 32-33** : Cartes du Domaine royal sous Henri I<sup>er</sup> par William Mendel Newman.
- Fig. 34-35** : Cartes du Domaine royal sous Henri I<sup>er</sup> par William Mendel Newman.
- Fig. 36** : Carte du Domaine royal d'après la prisée du Gâtinais en 1332, par Guy Fourquin.
- Fig. 37** : Carte des communautés religieuses autour de l'an mil dans l'espace capétien et bléso-champenois.
- Fig. 38** : Carte des sites fortifiés autour de l'an mil dans l'espace capétien et bléso-champenois.
- Fig. 39** : Carte des éléments économiques et pré-urbains autour de l'an mil dans l'espace capétien et bléso-champenois.
- Fig. 40** : Carte du royaume français capétien et des grandes principautés vers 1050.
- Fig. 41-42** : Le royaume capétien sous le règne de Louis VII et le Domaine royal à la même époque.
- Fig. 43** : Tableau résumant les biens d'Hugues Capet dans le sud-est du Domaine royal.
- Fig. 44** : Le Domaine royal - dans notre zone d'étude – sous Hugues Capet.
- Fig. 45** : Tableau résumant les biens de Robert le Pieux dans le sud-est du Domaine royal.
- Fig. 46** : Le Domaine royal - dans notre zone d'étude – sous Robert le Pieux.
- Fig. 47** : Tableau résumant les biens d'Henri I<sup>er</sup> dans le sud-est du Domaine royal.
- Fig. 48** : Le Domaine royal - dans notre zone d'étude – sous Henri I<sup>er</sup>.
- Fig. 49** : Tableau résumant les biens de Philippe I<sup>er</sup> dans le sud-est du Domaine royal.
- Fig. 50** : Le Domaine royal - dans notre zone d'étude – sous Philippe I<sup>er</sup>.
- Fig. 51** : Tableau résumant les biens de Louis VI dans le sud-est du Domaine royal.
- Fig. 52** : Le Domaine royal - dans notre zone d'étude – sous Louis VI.
- Fig. 53** : Les possessions de l'abbaye Saint-Germain-des-Prés dans le sud-est du Domaine royal - dans notre zone d'étude – jusqu'au milieu du XII<sup>e</sup> siècle.
- Fig. 54** : Les possessions de l'abbaye Saint-Benoît-sur-Loire dans le sud-est du Domaine royal - dans notre zone d'étude – jusqu'au milieu du XII<sup>e</sup> siècle.
- Fig. 55** : Les possessions de l'abbaye Saint-Séverin de Château-Landon dans le sud-est du Domaine royal - dans notre zone d'étude – jusqu'au milieu du XII<sup>e</sup> siècle.
- Fig. 56** : Les possessions de l'abbaye Saint-Pierre-et-Paul de Ferrières-en-Gâtinais dans le sud-est du Domaine royal - dans notre zone d'étude – jusqu'au milieu du XII<sup>e</sup> siècle.
- Fig. 57** : Les possessions de l'abbaye Saint-Jean de Sens dans le sud-est du Domaine royal - dans notre zone d'étude – jusqu'au milieu du XII<sup>e</sup> siècle.
- Fig. 58** : Les possessions de l'abbaye de Cluny dans le sud-est du Domaine royal - dans notre zone d'étude – jusqu'au milieu du XII<sup>e</sup> siècle.
- Fig. 59** : Les possessions de l'abbaye de Cîteaux dans le sud-est du Domaine royal - dans notre zone d'étude – jusqu'au milieu du XII<sup>e</sup> siècle.
- Fig. 60** : Les possessions de l'abbaye Saint-Victor de Paris dans le sud-est du Domaine royal - dans notre zone d'étude – jusqu'au milieu du XII<sup>e</sup> siècle.
- Fig. 61** : Les possessions de l'abbaye de Tiron du Perche dans le sud-est du Domaine royal - dans notre zone d'étude – jusqu'au milieu du XII<sup>e</sup> siècle.

## TABLE DES ILLUSTRATIONS

- Fig. 62** : Les possessions de l'évêché Sainte-Croix d'Orléans dans le sud-est du Domaine royal - dans notre zone d'étude – jusqu'au milieu du XII<sup>e</sup> siècle.
- Fig. 63** : Les possessions de l'archevêché de Sens dans le sud-est du Domaine royal - dans notre zone d'étude – jusqu'au milieu du XII<sup>e</sup> siècle.
- Fig. 64** : Les possessions du chapitre de la cathédrale de Sens dans le sud-est du Domaine royal - dans notre zone d'étude – jusqu'au XII<sup>e</sup> siècle.
- Fig. 65** : Carte des Domaines et biens ecclésiastiques aux X<sup>e</sup> et XI<sup>e</sup> siècles.
- Fig. 66** : Carte des Domaines et biens ecclésiastiques au XII<sup>e</sup> siècle.
- Fig. 68** : Tableau résumant l'action de Gauzlin à la tête de l'abbaye de Fleury.
- Fig. 69** : Carte des possessions de l'abbaye de Fleury sous l'abbatit d'Abbon.
- Fig. 70** : Carte des possessions de l'abbaye de Fleury sous l'abbatit de Gauzlin.
- Fig. 71** : Les églises situées dans la zone d'étude.
- Fig. 72** : Carte des anciennes circonscriptions religieuses dans notre zone d'étude.
- Fig. 73** : Carte des paroisses attestées avant 1100.
- Fig. 74** : Carte des églises attestées avant 1100.

## PARTIE II - LA MISE EN ŒUVRE DE L'ARCHITECTURE

- Fig. 75** : Les édifices du corpus construits avec des calcaires de Champigny.
- Fig. 76** : Carte de localisation des édifices du corpus construits avec des calcaires de Champigny.
- Fig. 77** : Les édifices du corpus construits avec des calcaires de Brie.
- Fig. 78** : Carte de localisation des édifices du corpus construits avec des calcaires de Brie.
- Fig. 79** : Les édifices du corpus construits avec des meulières.
- Fig. 80** : Carte de localisation des édifices du corpus construits avec des meulières.
- Fig. 81** : Les édifices du corpus construits avec des calcaires d'Étampes ou du Gâtinais.
- Fig. 82** : Carte de localisation des édifices du corpus construits avec des calcaires d'Étampes ou du Gâtinais.
- Fig. 83** : Les édifices du corpus construits avec des calcaires de Beauce ou de Pithiviers.
- Fig. 84** : Carte de localisation des édifices du corpus construits avec des calcaires de Beauce ou de Pithiviers.
- Fig. 85** : Les édifices du corpus construits avec des tufs.
- Fig. 86** : Carte de localisation des édifices du corpus construits avec des tufs.
- Fig. 87** : Les édifices du corpus construits avec des grès de Fontainebleau.
- Fig. 88** : Carte de localisation des édifices du corpus construits avec des grès de Fontainebleau.
- Fig. 89** : Les édifices du corpus construits avec des silex.
- Fig. 90** : Carte de localisation des édifices du corpus construits avec des silex.
- Fig. 91** : Les édifices du corpus construits avec des terres cuites architecturales.
- Fig. 92** : Carte de localisation des édifices du corpus construits avec des terres cuites architecturales.
- Fig. 93** : Les édifices du corpus construits avec des calcaires d'importation.

## TABLE DES ILLUSTRATIONS

- Fig. 94** : Calcaire de localisation des édifices du corpus construits avec des calcaires d'importation.
- Fig. 95** : Les édifices du corpus construits avec des remplois de sarcophages haut-médiévaux.
- Fig. 96** : Carte de localisation des édifices du corpus construits avec des remplois de sarcophages haut-médiévaux.
- Fig. 97** : Les parements en moellons du corpus.
- Fig. 98** : Carte de localisation des édifices avec des parements en moellons disposés à plat.
- Fig. 99** : Carte de localisation des édifices avec des parements en moellons disposés en *opus spicatum*.
- Fig. 100** : Tableau résumant les mesures prises sur les parements en *opus spicatum* (à partir des études rassemblées dans le volume V).
- Fig. 101** : L'église de Savennières.
- Fig. 102** : L'*opus spicatum* dans le mur gouttereau sud de la nef de Cravant.
- Fig. 103** : Les murs de l'ancienne *aula* de Brancion.
- Fig. 104** : Les murs en *opus spicatum* de l'église Saint-Maïeul de Cluny.
- Fig. 105** : Les murs de la chapelle Saint-Laurent de Tournus.
- Fig. 106** : L'appareil de galets disposés en épis de l'église Saint-André de Sorède.
- Fig. 107** : Les murs gouttereaux nord de l'abbatiale de Cuxa.
- Fig. 108** : Tableau reprenant les mesures pour les parements en moellons du X<sup>e</sup> et de la première moitié du XI<sup>e</sup> siècle.
- Fig. 109** : Tableau reprenant les mesures pour les parements en moellons de la seconde moitié du XI<sup>e</sup> siècle.
- Fig. 110** : Tableau reprenant les mesures pour les parements en moellons du XII<sup>e</sup> siècle.
- Fig. 111** : Tableau reprenant les mesures pour les parements en moellons du XIII<sup>e</sup> siècle.
- Fig. 112** : Tableau reprenant les mesures pour les parements en moellons du XVI<sup>e</sup> siècle.
- Fig. 113** : Tableau reprenant l'évolution des mesures pour les parements en moellons du X<sup>e</sup> au XVI<sup>e</sup> siècle.
- Fig. 114** : Tableau reprenant l'ensemble des parements en moyen appareil.
- Fig. 115** : Abside de l'oratoire de Germiny-des-Prés.
- Fig. 116** : Intérieur de l'oratoire de Germiny-des-Prés.
- Fig. 117** : Le parement en moyen appareil de la tour-porche de Saint-Benoît-sur-Loire.
- Fig. 118** : Le parement en moyen appareil de la tour-porche de Saint-Germain-des-Prés (salle haute, mur oriental).
- Fig. 119** : La chapelle Saint-Jean-Baptiste à Argenteuil.
- Fig. 120** : Détail d'un support de la crypte de la cathédrale d'Auxerre.
- Fig. 121** : Détail du parement du donjon de Loches.
- Fig. 122** : Détail du parement du mur nord de la nef de Beaulieu-lès-Loches.
- Fig. 123** : Détail des joints du mur oriental de la salle haute dans la tour-porche de Saint-Germain-des-Prés.
- Fig. 124** : Détail des joints rubanés dans la crypte de Saint-Aignan d'Orléans.
- Fig. 125** : Détail des joints rubanés dans le donjon de Loches.
- Fig. 126** : Tableau reprenant les mesures effectuées sur les parements en moyen appareil des édifices attribués au X<sup>e</sup> et à la première moitié du XI<sup>e</sup> siècle.

## TABLE DES ILLUSTRATIONS

- Fig. 127** : Tableau reprenant les mesures effectuées sur les parements en moyen appareil des édifices attribués à la deuxième moitié du XI<sup>e</sup> siècle.
- Fig. 128** : Tableau reprenant les mesures effectuées sur les parements en moyen appareil des édifices attribués au XIII<sup>e</sup> siècle.
- Fig. 129-130** : Typologie des différents trous de boulins.
- Fig. 131** : Tableau résumant les informations sur les échafaudages des églises du corpus.
- Fig. 132** : Tableau reprenant les informations sur les couvrements, les supports et les épaulements dans les nefs des églises du corpus.
- Fig. 133** : Tableau reprenant les informations sur les couvrements, les supports et les épaulements dans les transepts des églises du corpus.
- Fig. 134** : Tableau reprenant les informations sur les couvrements, les supports et les épaulements dans les chevets des églises du corpus.
- Fig. 135** : Tableau reprenant les informations sur les couvrements, les supports et les épaulements dans les cryptes des églises du corpus.
- Fig. 136** : Tableau reprenant les informations sur les couvrements, les supports et les épaulements dans les clochers des églises du corpus.
- Fig. 137** : Voûtes en berceaux transversaux dans le collatéral nord de Fontenay.
- Fig. 138** : Voûtes en berceaux transversaux dans le vaisseau central de la nef de Tournus.
- Fig. 139** : Voûte à doubleaux entrecroisés de la salle haute de la tour-porche de Cormery.
- Fig. 140** : Voûte à doubleaux entrecroisés dans la souche du clocher de l'église Saint-Salomon de Pithiviers.
- Fig. 141** : Tableau résumant les informations concernant les piliers quadrangulaires.
- Fig. 142** : Tableau résumant les informations concernant les supports composés.
- Fig. 143** : Pilier de la nef de Saint-Michel de Cuxa.
- Fig. 144** : Piliers de la nef de San Michele d'Oleggio.
- Fig. 145** : Piliers de la nef de Chinon.
- Fig. 146** : Piliers de la nef de Lizines.
- Fig. 147** : La nef de Montier-en-Der.
- Fig. 148** : Piles de la nef de Vignory.
- Fig. 149** : Les piles de la nef de l'église de Rhuis (bas-côté sud).
- Fig. 150** : Le vaisseau central de la nef de Juziers.
- Fig. 151** : Piliers rectangulaires dans le caveau Saint-Lubin, cathédrale de Chartres.
- Fig. 152** : Piliers rectangulaires dans la crypte de la collégiale Saint-Aignan d'Orléans.
- Fig. 153** : Plan de l'église de La Madeleine de Châteaudun.
- Fig. 154** : Les piles chemisées de la crypte de Saint-Aignan d'Orléans.
- Fig. 155** : Les piles de la cathédrale Saint-Étienne d'Auxerre.
- Fig. 156** : Plan du rez-de-chaussée de la tour-porche de Saint-Benoît-sur-Loire.
- Fig. 157** : Pile centrale de la tour-porche de Saint-Benoît-sur-Loire.
- Fig. 158** : Plan de l'avant-nef de l'abbatiale Saint-Germain d'Auxerre, dans la première moitié du XI<sup>e</sup> siècle.
- Fig. 159** : Pile composée sud-ouest de Saint-Rémi de Reims.
- Fig. 160** : Pile fasciculée du mur gouttereau nord de la nef de Saint-Rémi de Reims.
- Fig. 161** : Pile composée dans le chevet de Vignory.
- Fig. 162** : Pile composée dans la nef de Notre-Dame de Jumièges.

## TABLE DES ILLUSTRATIONS

- Fig. 163** : Piles à ressauts de la cathédrale Sainte-Croix d'Orléans.
- Fig. 164** : Piles à ressauts de l'abbatiale Saint-Germain-des-Prés à Paris.
- Fig. 165** : Tableau résumant les données pour les contreforts des églises du corpus.
- Fig. 166** : Mur nord de la nef de Beaulieu-lès-Loches.
- Fig. 167** : La nef de l'église de Meusnes.
- Fig. 168** : Les contreforts du donjon de Loches.
- Fig. 169** : Contreforts en équerre aux angles des chapelles du chevet de l'abbatiale de Tournus.
- Fig. 170** : La tour-porche de Cormery.
- Fig. 171-172** : Contreforts d'angle intérieurs de la tour-porche de Saint-Germain-des-Prés (premier et deuxième étages).
- Fig. 173** : Avant-nef de Saint-Philibert de Tournus.
- Fig. 174** : Tour-porche de Saint-Germain-des-Prés.
- Fig. 175** : Nef de Saint-Germain-des-Prés.
- Fig. 176** : Contrefort-colonne de Saint-Rémi de Reims.
- Fig. 177** : Le chevet de Saint-Hilaire de Poitiers.
- Fig. 178** : Contrefort du chevet de l'église d'Ingrannes.
- Fig. 179** : Contrefort du chevet de l'église de Lombreuil.
- Fig. 180** : Tableau reprenant la typologie générale des baies simples.
- Fig. 181** : Tableau reprenant les dimensions générales des baies simples.
- Fig. 182** : Tableau reprenant la typologie des *oculi* du corpus.
- Fig. 183** : Tableau reprenant la typologie des baies géminées du corpus.
- Fig. 184** : Tableau reprenant la typologie des triplets du corpus.
- Fig. 185** : Tableau reprenant la typologie des baies du XII<sup>e</sup> siècle.
- Fig. 186** : Baie du chevet de Saint-Philibert de Tournus.
- Fig. 187** : Baie de la nef de Mehun-sur-Yèvre.
- Fig. 188** : Baies de l'église du Lion d'Angers.
- Fig. 189** : Baie du mur ouest du bras nord du transept de la collégiale d'Étampes.
- Fig. 190** : Relevés des parements de l'ancienne église Saint-Paul de Jarrow, avec les anciennes baies bouchées (entourées).
- Fig. 191** : Relevé des parements de la tour occidentale de l'ancienne église Saint-Pierre de Wearmouth, avec les anciennes baies.
- Fig. 192** : Baie du chevet de l'église Saint-Salomon de Pithiviers.
- Fig. 193** : Baie du chevet de l'église d'Arville.
- Fig. 194** : Baies de la chapelle Saint-Symphorien à saint-Germain-des-Prés.
- Fig. 195** : Baie d'une absidiole orientée du bras sud du transept de Cuxa.
- Fig. 196** : Baie du chevet de Saint-André de Sorède.
- Fig. 197** : Baie d'une absidiole du chevet de Quarante.
- Fig. 198** : Baies bouchées dans le pan ouest de la chapelle octogonale de Senlis.
- Fig. 199** : Façade occidentale de la Basse-Œuvre de Beauvais.
- Fig. 200** : Partie supérieure de la façade ouest de Saint-Lupicin.
- Fig. 201** : Façade de la chapelle des Gallénies à Airvault.
- Fig. 202** : Baie à double rouleau du chevet de Mehun-sur-Yèvre.
- Fig. 203** : Baie de la façade occidentale de la Basse-Œuvre de Beauvais.

## TABLE DES ILLUSTRATIONS

- Fig. 204** : Façade ouest de Sant Père de Rodes.
- Fig. 205** : Baies géminées des tours de la cathédrale d'Ivrée.
- Fig. 206** : Baies géminées du clocher de Chapaize.
- Fig. 207** : Baies de la tour sud de la façade de Tournus.
- Fig. 208** : Baies de la tour-porche de Saint-Germain-des-Prés.
- Fig. 209** : Tableau reprenant la typologie des portails simples.
- Fig. 210** : Tableau reprenant la typologie des portails à ressauts.
- Fig. 211** : Tableau reprenant les dimensions des portails simples.
- Fig. 212** : Tableau reprenant les dimensions des portails à ressauts.
- Fig. 213** : Porte orientale de la tour-porche de Saint-Germain-des-Prés.
- Fig. 214** : Porte orientale de l'avant-nef de Tournus.
- Fig. 215** : Portail ouest de la cathédrale de Spire.
- Fig. 216** : Vestiges de la première façade de Saint-Mexme de Chinon.
- Fig. 217** : Portail ouest de La Chapelle-Saint-Mesmin.
- Fig. 218** : Portail de l'église de Restigné.
- Fig. 219** : Portail de l'église de Distré.
- Fig. 220** : Façade occidentale de l'église d'Azay-le-Rideau.
- Fig. 221** : Façade ouest de Saint-Lupicin.
- Fig. 222** : Détail du décor en *opus reticulatum* du mur sud de la nef de Cravant.
- Fig. 223** : Le chevet de l'église de Rivière.
- Fig. 224** : La Trinité de Caen.
- Fig. 225** : Le portail de l'église de Saint-André de Sorède.
- Fig. 226** : Le portail de l'église d'Arles-sur-Tech.
- Fig. 227** : Porte occidentale de la chapelle Saint-Symphorien à Saint-Germain-des-Prés.
- Fig. 228** : Arc dit de Gerlannus dans la salle haute de l'avant-nef de Tournus.
- Fig. 229-230** : Le portail de la première église de Chinon : restitution par Hamman McLean à gauche et claveaux conservés à droite.
- Fig. 231** : Baie du transept de Saint-Benoît-sur-Loire.
- Fig. 232** : Baie du collatéral nord de l'église de Lavardin.
- Fig. 233** : Baies du clocher de Cormery.
- Fig. 234** : Tableau résumant la typologie des grandes arcades du corpus.
- Fig. 235** : Nef de l'église de Lomello.
- Fig. 236** : Nef de l'église de Saint-Ambroise de Milan.
- Fig. 237** : Abside du chevet de l'église Saint-Salomon de Pithiviers.
- Fig. 238-239** : Impostes du *Gazofilatium* de Fleury.
- Fig. 240** : Imposte de la crypte de Saint-Avit d'Orléans.
- Fig. 241** : Imposte de la crypte de Saint-Avit d'Orléans.
- Fig. 242** : Planche comparative d'impostes de monuments datés entre les VIII<sup>e</sup> et XI<sup>e</sup> siècles.
- Fig. 243-244** : Chapiteaux du déambulatoire de Saint-Aignan d'Orléans.
- Fig. 245** : Motif de palmettes dans le narthex de Saint-Mexme de Chinon.
- Fig. 246** : Relevés des motifs de palmettes dans la tour-porche de Fleury.
- Fig. 247** : Chapiteau de la baie oriental du deuxième niveau du clocher central de Saint-Rémi de Laigneville.
- Fig. 248** : Chapiteau de la baie de la façade ouest de Cinqueux.

## TABLE DES ILLUSTRATIONS

- Fig. 249** : Façade ouest du clocher, avant restauration, baie nord.  
**Fig. 250** : Façade ouest du clocher, avant restauration, baie sud.  
**Fig. 251** : Chapiteaux de la tour-porche de Fleury.  
**Fig. 252** : Chapiteaux de la crypte de Fleury.  
**Fig. 253** : Chapiteaux de la crypte de Fleury.  
**Fig. 254** : Chapiteau du chevet de Saint-Salomon de Pithiviers.  
**Fig. 255** : Base talutée dans la crypte de Saint-Avit d'Orléans.  
**Fig. 256** : Base talutée dans la crypte de la collégiale d'Étampes.  
**Fig. 257** : Base talutée dans la crypte de la chapelle octogonale de Senlis.  
**Fig. 258** : Profils de bases dans le *Gazofilatium* et la tour-porche de Fleury.  
**Fig. 259** : Plaques sculptées de la façade nord de la tour-porche de Fleury.  
**Fig. 260** : Plaques sculptées de la façade nord de la tour-porche de Fleury : la vie de saint Étienne.

## PARTIE III - FORMES ET FONCTIONS ARCHITECTURALES

- Fig. 261** : Tableau synthétique résumant les données sur l'environnement des édifices du corpus.  
**Fig. 262** : Cadastre de la ville de Tournus en 1833, avec l'abbaye et la chapelle Saint-Laurent à droite du plan.  
**Fig. 263** : Vue aérienne de La Novalaise, avec les différents oratoires.  
**Fig. 264** : Plan du complexe de Saint-Denis au haut Moyen Âge.  
**Fig. 265** : Le castrum de Beaumont-sur-Oise.  
**Fig. 266** : Plan de Saint-Gall, vers 830 ? *Codex Sangallensis* 1092 de la bibliothèque de Saint-Gall. Parchemin, encre noire et rouge. 112 x 77 cm.  
**Fig. 267a** : Tableau reprenant les dimensions générales des édifices du corpus.  
**Fig. 267b** : Tableau reprenant les moyennes des dimensions générales des édifices du corpus, de manière globale et par statuts.  
**Fig. 268** : Tableau reprenant les dimensions des principaux édifices des X<sup>e</sup> et XI<sup>e</sup> siècles.  
**Fig. 269** : Tableau comparatif entre les dimensions des édifices du corpus et celles des principaux monuments des X<sup>e</sup> et XI<sup>e</sup> siècles.  
**Fig. 270** : La façade occidentale de l'église de Rhuis.  
**Fig. 271** : La façade occidentale de l'église de Juziers.  
**Fig. 272** : La façade occidentale de l'église de La Villetertre.  
**Fig. 273** : La façade occidentale de l'église de La Chapelle-Saint-Mesmin.  
**Fig. 274** : La façade ouest de Chapaize.  
**Fig. 275** : Partie inférieure de la façade ouest de Saint-Genis-des-Fontaines.  
**Fig. 276** : Restitution pour le premier état de la basilique du Latran à Rome.  
**Fig. 277** : Façade occidentale de l'église de Torcello.  
**Fig. 278** : Porche occidental de l'église de Préfontaines.  
**Fig. 279** : Porche occidental de l'église d'Auvilliers-en-Gâtinais.  
**Fig. 280** : Porche sud de l'église San Salvador de Valdediós.  
**Fig. 281** : Porche sud de l'église San Miguel de Escalada.



## TABLE DES ILLUSTRATIONS

- Fig. 282** : Plan et axonométrie de Santa Maria foris portas à Castelseprio.
- Fig. 283** : Plan de la cathédrale d'Orléans au XI<sup>e</sup> siècle, d'après les fouilles de Dusserre et Chenesseau.
- Fig. 284** : La façade actuelle du massif occidental de Saint-Mexme de Chinon.
- Fig. 285** : Hypothèse de restitution pour le massif occidental de Saint-Mexme de Chinon.
- Fig. 286** : La façade actuelle du massif occidental de Notre-Dame de Jumièges, face ouest.
- Fig. 287** : La salle haute du massif occidental de Notre-Dame de Jumièges, face est.
- Fig. 288-289** : Les vestiges du massif occidental de Saint-Pierre de Jumièges.
- Fig. 290** : Axonométrie restituée de la basilique de Qalbozeh en Syrie.
- Fig. 291** : Carte de répartition des tours-porche au sein de la zone étudiée.
- Fig. 292** : Hypothèse de restitution du plan de Saint-Germain-des-Prés au XI<sup>e</sup> siècle, par Alain Erlande-Brandenburg.
- Fig. 293** : La partie supérieure de l'ancienne ouverture sur la nef de la salle haute de la tour-porche de Saint-Germain-des-Prés (salle haute aujourd'hui subdivisée dans sa hauteur pour aménager deux niveaux successifs).
- Fig. 294** : Escalier à vis nord de la tour-porche de Saint-Germain-des-Prés.
- Fig. 295** : Tour-porche de la collégiale de Poissy.
- Fig. 296** : Plan de la collégiale de Poissy.
- Fig. 297** : Hypothèse pour la restitution du plan de la collégiale d'Étampes au XI<sup>e</sup> siècle.
- Fig. 298** : Escalier d'accès à la salle haute de la tour-porche de la collégiale d'Étampes au XI<sup>e</sup> siècle.
- Fig. 299** : Plan de l'église Saint-Liphard de Meung-sur-Loire.
- Fig. 300** : Plans des deux tours occidentales de l'église Saint-Liphard de Meung-sur-Loire : la tour-porche et la tour Manassès de Garlande.
- Fig. 301** : Les deux tours de Meung-sur-Loire.
- Fig. 302** : Le revers de la tour-porche de Meung-sur-Loire.
- Fig. 303** : La salle haute de la tour-porche de Meung-sur-Loire.
- Fig. 304** : Les baies du beffroi de Meung-sur-Loire.
- Fig. 305** : Tour-porche de Saint-Père de Chartres.
- Fig. 306** : Mur oriental de la tour-porche de Saint-Père de Chartres.
- Fig. 307** : Mur oriental de la salle haute de la tour-porche de Saint-Père de Chartres.
- Fig. 308** : Fulbert dans la cathédrale de Chartres : miniature d'André de Mici, en 1028.
- Fig. 309** : La tour-porche de Saint-Benoît-sur-Loire.
- Fig. 310** : La salle haute de la tour-porche de Saint-Benoît-sur-Loire.
- Fig. 311** : Tour-porche de l'église de Morienvall.
- Fig. 312** : Revers de la tour-porche de l'église de Morienvall.
- Fig. 313** : Tour-porche de l'église Saint-Loup de Naud.
- Fig. 314** : Plan de l'église de Saint-Aubin.
- Fig. 315** : Plan de l'église Saint-Vorles de Châtillon-sur-Seine.
- Fig. 316** : Extérieur de l'église Saint-Vorles de Châtillon-sur-Seine.
- Fig. 317** : Tour-porche de l'église d'Évaux.
- Fig. 318** : L'église d'Hastière-par-Delà, avec sa tour-porche.
- Fig. 319** : L'intérieur de la tour-porche de l'église d'Hastière-par-Delà.
- Fig. 320** : Tour-porche de Brixworth.

## TABLE DES ILLUSTRATIONS

- Fig. 321** : Revers de la tour-porche de Brixworth.
- Fig. 322** : La tour-porche de Deerhurst.
- Fig. 323** : Revers de la tour-porche de Deerhurst.
- Fig. 324** : Reconstitution de l'église et de la tour-porche de Deerhurst.
- Fig. 325** : Maquette représentant l'église carolingienne de Meschede.
- Fig. 326** : Plan et coupe de l'église Saint-Sauveur de Cetina.
- Fig. 327** : Plan de l'abbatiale de Fruttuaria.
- Fig. 328** : Tableau reprenant les dimensions des nefs uniques du corpus.
- Fig. 329** : Carte de répartition des nefs uniques du corpus.
- Fig. 330** : Plan des fouilles menées à Saint-Martin-des-Champs, sous la direction de C. Brut.
- Fig. 331** : Élévation sud du chevet par Jacques Moulin.
- Fig. 332** : Plan de l'église de Meusnes.
- Fig. 333** : Plan de l'église Saint-Pierre de Souvigny.
- Fig. 334** : L'église de Rochefort.
- Fig. 334** : L'église de Rochefort.
- Fig. 335** : Plan de la collégiale de Beaumont-sur-Oise, premier état.
- Fig. 336** : Plan de Saint-André de Sorède.
- Fig. 337** : Plan de Saint-Genis des Fontaines.
- Fig. 338** : Plan de Saint-Sauveur de Casesnoves.
- Fig. 339** : Plan des Saints-Apôtres de Milan.
- Fig. 340** : Plan de Saint-Pierre-Lentin à Orléans.
- Fig. 341** : Plan de l'église de Vienne-en-Val.
- Fig. 342** : Plan de Saint-Laurent de Tournus.
- Fig. 343** : Plans des chapelles de l'abbaye de La Novalaise.
- Fig. 344** : Tableau reprenant les dimensions des nefs à trois vaisseaux du corpus.
- Fig. 345** : Tableaux comparatifs entre les dimensions moyennes des nefs uniques et celles des nefs à trois vaisseaux du corpus.
- Fig. 346** : Carte de répartition des nefs à trois vaisseaux du corpus.
- Fig. 347** : Plan de l'église de Saint-Germain-des-Prés.
- Fig. 348** : Plan de l'église de Saint-Rémi de Reims.
- Fig. 349** : Nef de la Chapelle-Saint-Mesmin.
- Fig. 350** : Plan de l'église de Chinon vers l'an mil.
- Fig. 351** : Plan de l'église de Perrecy-les-Forges.
- Fig. 352-353** : Église de Perrecy-les-Forges : croisée du transept à gauche et nef à droite.
- Fig. 354** : Plans comparés des basiliques circonférentes de Rome.
- Fig. 355** : Restitution de l'église Sainte-Marie-Majeure à Rome.
- Fig. 356** : Restitution de Sainte-Sabine à Rome.
- Fig. 357** : Plan de l'abbatiale Saint-Germain d'Auxerre au VI<sup>e</sup> siècle.
- Fig. 358** : Plan de San Pedro de la Nave.
- Fig. 359** : Plan et coupes de l'église de Steinbach.
- Fig. 360** : Plan de l'église de Seligenstadt.
- Fig. 361** : La nef de Saint-Michel de Cuxa.
- Fig. 362** : Plan de San Julian de los Prados.
- Fig. 363** : Nef de l'église de Cardona.

## TABLE DES ILLUSTRATIONS

- Fig. 364** : L'intérieur de la nef de Sainte-Gertrude de Nivelles.
- Fig. 365-366** : La nef de Saint-Michel de Hildesheim.
- Fig. 367** : Restitution du plan de Saint-Bénigne de Dijon par C. Malone.
- Fig. 368** : Restitution de Sainte-Agnès-hors-les-Murs à Rome.
- Fig. 369** : L'élévation de la nef de Saint-Rémi de Reims.
- Fig. 370** : L'élévation de la nef de Saint-Germain-des-Prés.
- Fig. 371** : Le schéma du transept continu.
- Fig. 372** : Restitution de Saint-Pierre de Rome.
- Fig. 373** : Le schéma du transept à annexes latérales.
- Fig. 374** : Le schéma du transept continu.
- Fig. 375** : Restitution des élévations de Saint-Laurent-de-Choulans à Lyon.
- Fig. 376** : Restitution des élévations de Saint-Just à Lyon.
- Fig. 377-378** : Le transept « bas » de Saint-Michel de Cuxa.
- Fig. 379-380** : Le transept « bas » de Sainte-Gertrude de Nivelles.
- Fig. 381-382** : Le transept « bas » de Cardona.
- Fig. 383** : Tableau résumant les dimensions des transepts du corpus.
- Fig. 384** : Transept de Perrecy-les-Forges.
- Fig. 385** : Croisée du transept de Perrecy-les-Forges.
- Fig. 386** : Plan restitué du premier état de Saint-Aignan d'Orléans, au début du XI<sup>e</sup> siècle, avec le transept.
- Fig. 387** : Plan de la basilique Saint-Martin de Tours, avec indication des états antérieurs en clair.
- Fig. 388** : Croisée du transept de Morienvall.
- Fig. 389** : Plan du chevet de Cluny II, révisé à la suite des fouilles menées sous la direction d'Anne Baud et Christian Sapin.
- Fig. 390** : Croisée du transept de Meusnes.
- Fig. 391** : Croisée du transept de Saint-Généroux.
- Fig. 392** : Croisée du transept de Saint-Philibert de Grandlieu.
- Fig. 393** : Plan et restitution de l'élévation de l'abbatiale de Charroux.
- Fig. 394** : Maquette reconstituant l'élévation de l'édifice par D. Vidal, 1989-1991.
- Fig. 395** : Abbaye Sainte-Marie de Reichenau-Mittelzell.
- Fig. 396** : Intérieur de la nef de Sainte-Marie de Reichenau-Mittelzell.
- Fig. 397** : La jonction entre la nef et le transept dans l'église d'Hastière-par-Delà.
- Fig. 398** : Plan de San Simpliciano de Milan.
- Fig. 399** : Plans de Saint-Denis à l'époque carolingienne par Formigé (gauche) et Crosby (droite).
- Fig. 400** : Croisée du transept de Saint-Martin à Angers.
- Fig. 401-402** : Plan et représentation (*Codex Hillinus, fol. 10v. Vers 1020-1030. Cologne, trésor de la cathédrale*) de la cathédrale de Cologne vers 800.
- Fig. 403** : Le monastère de Saint-Riquier : gravure de Petau, 1612. Paris, BNF.
- Fig. 404** : Plan de l'ensemble occidental de Saint-Riquier, d'après les fouilles menées par Honoré Bernard.
- Fig. 405** : Plan de l'ensemble oriental de Saint-Riquier, d'après Honoré Bernard.
- Fig. 406** : Localisation des dispositifs liturgiques dans l'église de Fontaine-de-Vaucluse

## TABLE DES ILLUSTRATIONS

- Fig. 407** : Tableau reprenant les dimensions générales des chevets du corpus.
- Fig. 408** : Tableau reprenant les dimensions générales des chevets du corpus, par statuts.
- Fig. 409** : Tableau reprenant les dimensions générales des chevets du corpus à une abside quadrangulaire.
- Fig. 410** : Carte de répartition des chevets du corpus à une abside quadrangulaire.
- Fig. 411** : Tableau reprenant les dimensions générales des chevets du corpus à une abside semi-circulaire.
- Fig. 412** : Carte de répartition des chevets du corpus à une abside semi-circulaire.
- Fig. 413** : Tableau reprenant les dimensions générales des chevets du corpus à une abside polygonale.
- Fig. 414** : Carte de répartition des chevets du corpus à une abside polygonale.
- Fig. 415** : L'arc triomphal de Saint-Pierre-l'Estrier à Autun.
- Fig. 416** : Plans des églises rurales anglo-saxonnes des X<sup>e</sup> et XI<sup>e</sup> siècles.
- Fig. 417** : Plan de Saint-Pierre de Planèze.
- Fig. 418** : Plan de Saint-Cyprien de Cuchous à Cassagnes.
- Fig. 419** : Plan de Santa-Coloma d'Andorre-la-Vieille.
- Fig. 420** : Plan du chevet de Cluny II, état 2a.
- Fig. 421** : Plan de Saint-Apollinaire-le-Neuf à Ravenne.
- Fig. 422** : Plan de Saint-Jean l'Évangéliste à Ravenne.
- Fig. 423** : Plan de Quintanilla de la Viñas.
- Fig. 424** : Plan de Saint-Jacques de Compostelle sous Alphonse III.
- Fig. 425** : Église de l'enclos Saint-Césaire à Arles.
- Fig. 426** : Plan de l'église San Giovanni a Porta Latina, Rome.
- Fig. 427** : Tableau résumant les dimensions des chevets à absides multiples du corpus.
- Fig. 428** : Carte de répartition des chevets à absides multiples du corpus.
- Fig. 429** : Chevet à trois absides de La Chapelle-Saint-Mesmin.
- Fig. 430** : Plan de Saint-Savinien de Sens.
- Fig. 431-432** : Plans et coupes des deux premiers états de Saint-Maïeul de Cluny.
- Fig. 433** : Plan de l'abbatiale de Hildesheim.
- Fig. 434** : Plan de l'abbatiale de Gernrode.
- Fig. 435** : Plan de l'église d'Arles-sur-Tech.
- Fig. 436** : Le chevet à trois absides de Cardona.
- Fig. 437** : Le chevet à trois absides de Saint-Apollinaire-in-Classé.
- Fig. 438** : Plan de Saint-Sauveur de Brescia.
- Fig. 439** : Plan de l'abbatiale de Münstair.
- Fig. 440** : Plan de l'église Saint-Laurent de Grenoble vers 800.
- Fig. 441** : Plan de l'église San Pedro de Nora.
- Fig. 442** : Plan de l'église San Salvador de Valdediós.
- Fig. 443** : Tableau reprenant les dimensions générales des chevets à déambulatoire et chapelles rayonnantes du corpus.
- Fig. 444** : Carte de répartition des chevets à déambulatoire et chapelles rayonnantes du corpus.
- Fig. 445** : Plan des cryptes de Chartres par Merlet.
- Fig. 446** : Plan de la collégiale de Bray-sur-Seine.

## TABLE DES ILLUSTRATIONS

- Fig. 447** : Le chevet à déambulatoire et chapelles rayonnantes de Tournus.
- Fig. 448** : Le chevet de Saint-Étienne de Vignory.
- Fig. 449** : Le réaménagement de l'abside de Saint-Pierre de Rome vers 600.
- Fig. 450** : Plan des cryptes de Saint-Germain d'Auxerre entre 841 et 859.
- Fig. 451** : Plan de la crypte de Notre-Dame de Clermont-Ferrand.
- Fig. 452** : Plan de l'abbaye de Saint-Benoît-sur-Loire.
- Fig. 453** : Élévation de la crypte de Saint-Aignan d'Orléans.
- Fig. 454** : Élévation du chevet de Vignory.
- Fig. 455** : Élévation du chevet de Saint-Savin-sur-Gartempe.
- Fig. 456** : Tableau résumant les dimensions des cryptes du corpus.
- Fig. 457** : Plan de la crypte de la collégiale d'Étampes.
- Fig. 458** : Crypte de la collégiale d'Étampes.
- Fig. 459** : Plans des cryptes d'Étampes, Saint-Avit d'Orléans, Meaux et Norroy-le-Veneur.
- Fig. 460** : Salle principale de la crypte de Saint-Avit d'Orléans, avec, en fond, les deux baies ouvrant sur la confession occidentale.
- Fig. 461** : Plan de la crypte de Saint-Mexme de Chinon.
- Fig. 462** : Plan de l'église d'Hastière-par-Delà.
- Fig. 463** : Coupe longitudinale sur la cathédrale de Spire.
- Fig. 464** : Crypte de Saint-Servais de Quedlinburg.
- Fig. 465** : Tableau résumant les dimensions des tours de chevet du corpus.
- Fig. 466** : Carte de répartition des édifices à tours de chevet du corpus.
- Fig. 467** : Vestiges de la tour sud du chevet de Saint-Germain-des-Prés.
- Fig. 468** : Le chevet de l'église de Morienvall.
- Fig. 469** : Le chevet de l'église de Rhuis.
- Fig. 470** : Chevet de la cathédrale de Spire.
- Fig. 471** : Chevet de Saint-Abbondio de Côme.
- Fig. 472** : Basilique à tours. Mosaïque de la seconde moitié du V<sup>e</sup> siècle. Méditerranée orientale. Paris, musée du Louvre.
- Fig. 473** : Basilique à tours sur les portes en bois de Sainte-Sabine à Rome ; vers 422-432.
- Fig. 474** : Autel dans la crypte de Saint-Savin-sur-Gartempe.
- Fig. 475** : Localisation des autels dans des églises rurales anglo-saxonnes des X<sup>e</sup> et XI<sup>e</sup> siècles.
- Fig. 476-477** : Localisation des autels dans l'abbatiale de Hildesheim.
- Fig. 478** : Carte des principales routes vers Saint-Jacques de Compostelle.

## TABLE DES ILLUSTRATIONS

**TABLE DES MATIÈRES**

**TABLE DES MATIÈRES**

**PARTIE I**

**CADRES GÉOGRAPHIQUES ET HISTORIQUES p. 5**

**PARTIE II**

**LA MISE EN ŒUVRE DE L'ARCHITECTURE p. 149**

**PARTIE III**

**FORMES ET FONCTIONS ARCHITECTURALES p. 305**

**TABLE DES ILLUSTRATIONS p. 425**

**TABLE DES MATIÈRES p. 439**







