

UNIVERSITÉ PARIS IV – SORBONNE

Ecole doctorale VI - Histoire de l'art et archéologie

THÈSE de DOCTORAT

Dominique Pierre GUERET

**LES MONASTERES BOUDDHIQUES DU CAMBODGE
CARACTERISTIQUES DES SANCTUAIRES ANTERIEURS A 1975**

VOLUME III CATALOGUE

**Directeur de thèse
Edith PARLIER-RENAULT**

soutenue le 18 novembre 2015

JURY

Mme Edith PARLIER-RENAULT : professeur, Université Paris IV - Sorbonne

Mme Nathalie LANCRET : directrice de recherches au CNRS (UMR AUSser 3329)

M. Michel ANTELME : professeur des Universités à l'INALCO

M. Thierry ZEPHIR : ingénieur d'études, musée national des Arts asiatiques – Guimet

VOLUME III

-

CATALOGUE DES SANCTUAIRES ACTUELS

EDIFIES AVANT 1975

-

**CLASSEMENT PAR REGNE DES SANCTUAIRES
BATIS ENTRE 1860 ET 1975**

303 SANCTUAIRES BATIS ENTRE 1860 ET 1953

une fiche détaillée pour chacun de ces 303 sanctuaires

Les dates utilisées ont été simplifiées afin de faciliter le classement ci-dessous. Les dates réelles des quatre règnes sont les suivantes : Norodom d'octobre 1860 à avril 1904, Sisowath jusqu'en août 1927, Monivong jusqu'en avril 1941 et Norodom Sihanouk jusqu'en avril 1955. Norodom Sihanouk devenu chef de l'Etat en 1955 a été renversé en mars 1970, mais ces changements politiquement importants n'ont pas eu d'incidence directe sur le développement des monastères : la période 1954-1975 a donc été regroupée sous son nom.

29 sanctuaires construits sous le règne de Norodom, de 1860 à 1903

Nom	Autre nom	Code
Ampil	Ampil Po Prak	10404-2
Chaktomukharam	Chong Prek	80708-1
Chrouy Mtes	Kalyanmith	20202-1
Chrouy Ta Kaev	Sisowath Ratanaram	80402-3
Damnak		171004-2
Enteak Kosei	Preah Enteak Kosei	171001-2
Kampong Tralach Leu		40504-1
Kaoh Kol*		30605-2
Kdol	Prabpachamith	20306-1
Kompoul		31404-3
Laom Proloeng		171103-3
Lve		30803-1
Machhoem Voan		80205-2
Moha Leaph		30804-1
Moni Sakor		80205-5

Nom	Autre nom	Code
Piphoat Reangsei	Chen Damdek Kh. Chng.	120210-3
Pothi Voan	Ampil	31408-1
Prachum Sakor		120710-1
Pteah Kandal		31406-2
Reach Bo		171004-4
Roka Kandal Chas		100211-1
Roka Khnaor Krm.	Neakavoan	30909-2
Sameakki	Kbal Kaoh	80702-1
Samraong Khnong		20502-1
Serei Vichea		141105-2
Svay Sach Phnum		31413-1
Ta Khmau	Damrei Chhor	81103-1
Thma Kor		80614-2
Varin	Preaek Lieb	120708-2

* Le sanctuaire de Kaoh Kol a été trouvé entièrement démonté sur son nouvel emplacement, dans l'attente d'une reconstruction. Il ne peut donc être inclus dans certaines analyses conduites dans cette étude, ce qui porte parfois à 28 le nombre de sanctuaires antérieurs à 1904.

54 sanctuaires construits sous le règne de Sisowath, de 1904 à 1927

Nom	Autre nom	Code
Ampil Tuek	Ka-ek Pong	40501-1
Aranh Sakor		171009-4
Athvea		171009-5
Ba Baong Kraom		140701-3
Balath		20802-2
Banteay Meanchey		30903-2
Banan		20102-1
Banteay Stoung		60801-2
Chak	Ketu Reangsei	10208-1
Char Leu	Prasat Char Leu	10408-2
Chong Kaoh	Samrithiyaram	31404-4
Damrei Sa		20310-1
Han Chey Kraom	Po Voan	100103-1
Kaev Manichot	Roka Kaong Krau	80707-1
Kandal		20303-2
Kaoh Kpg Trom	Po Amporvoan	30605-1
Khsach Pouy	Khsach Pol	20308-3
Kok Khpos		170704-1
Kor	Voat Kor	20308-2
Krasang Chrum		200710-3
Luong		10209-4
Moha Khnhoung	Ratana Bopharam	30805-1
Paoy Svay	Amporvannaram	10406-2
Peam Mongkol		80707-2
Pich Mokott	Takot	80601-4
Piphit	Piphithearam	20309-1
Prasab		80306-2

Nom	Autre nom	Code
Po Andaet		81015-1
Prasat		170705-2
Prasat Tani	Tani	70111-1
Preaek Anteah	Samrithivong	141105-1
Preaek Luong		80308-1
Preaek Samraong		81101-1
Preaek Snao	Souriya Vongsaram	20503-1
Preaek Ta Meak		80310-2
Preah Enteak Kosa	Voat Kandal	171001-1
Preah Vihear Suor		80318-1
Prey Ph'er		211008-4
Roluos		170908-1
Romduol		20304-2
Ruessei Chrouy		81012-2
Ruessei Chuk Chng.		140811-3
Ruessei Kraok		10209-3
Samraong	Kok Dong Samraong Khla	10408-5
Saravan	Saravan Dechor	120208-2
Sdei	Sampov Meas	20501-3
Sommanors		20505-1
Souriya		150506-1
Spueu		30205-1
Svay		171004-3
Svay Romiet		80316-1
Thomm Viney		210612-2
Treang	Talavanaram	80317-1
Vichettaram		80205-3

102 sanctuaires construits sous le règne de Monivong, de 1928 à 1940

Nom	Autre nom	Code
Ang Proch	Ang Ta Proch	80125-1
Angk Roka		210902-2
Anlong Romiet		80102-3
Anlong Trea	Champa Sousdey	141106-1
Anlong Vil	Kaoh Kaev	20801-1
Bak Dav		80301-1
Bakong		170902-1
Balang		30611-5
Banteay Dei		150202-1
Barong		80602-1
Boeng Laeng		141202-5
Botum Vaddei		120207-1
Champa		80205-7
Champa Loeuk		210912-1
Chan Ta Kream	Ta Kream	20108-1
Chey Mongkol	Preaek Yuon	80211-2
Chhouk Kropum		80816-2
Chhuk Var		120503-3
Chob		31608-3
Chong Kaoh		30802-3
Chumpou Voan		120505-1
Damrei Sa	Serei Mongkol	80708-2
Dei Doh	Bottom Ratana	30504-1
Enlibaur	Antalibo	80311-2
Han Chey Leu	Po Han Chey	100103-2
Kach Rotes	Serei Langka	20806-1
Kaev	Ratana Moniram	20502-4
Kampong Krabei		30908-3
Kpg Preah Kokir	Botum Sakor	40105-2
Kaoh Kaev	Ta Loas Chas	20606-2
Kaoh Pen	Po Voan	30605-3
Kaoh Phdau		70606-1
Kaoh Sathearam		80206-2
Kdang Ngear		20503-2
Kdei Doem		60805-1
Khan dsa		60804-1
Khna		141209-2
Khnat		170705-1
Khnor Ka		80602-2
Khsach Po		80601-3
Kien Khleang		120710-3
Kien Svay Khnong		80205-6
Kien Svay Krau		80208-1
Kok Samraong		170908-2
Kong Much	Monisavann	171009-3
Kouk Banteay	Serei Mongkol	40605-1
L'ak	Aranh Reangsei	170906-1
Moat Krasar		80613-3
Molysovan	Molysovan Tamol	80206-4
Mongkol Salavoan	Rovieng Koet	30301-5
Nikroddeharam		40604-2

Nom	Autre nom	Code
Noti Mongkol	Kompong Krasaing	150203-2
Noti Setha	Banteay Yuon	150208-1
Ta Ong		81005-3
Peam Prathnuoh		30806-4
Phnum Tumpaek		81005-2
Pnov		20502-3
Po Sotuos		150507-1
Po Vong		30301-4
Po Vong	Chumnik	30806-2
Po Yaram		120710-2
Pongro		30807-1
Pov Veuy	Tip Karam	60807-1
Prasat		140309-1
Prathnal	Sokunthearam	31409-3
Preaek Kraom		100305-1
Preaek Ruessei	Velo Karam	81102-2
Preaek Tonloab		80506-1
Prey Ta Koy		230103-2
Prey Tbeh	Serei Sakor	31409-2
Puthea		31102-5
Roka		170907-1
Roka Koy	Simpoli Vanearam	30709-1
Roleang Kreul		50706-3
Ruessei Kaev	Veluvoan	30905-1
Sam Samey		141103-3
Sampong		80614-1
Sdau	Sdau Kaoh Andaet	150308-2
Sla Kaet		80206-1
Slaeng		120507-2
Souphi		20303-3
Souphi		50308-1
Sovann Reangsei	Dhamayuth	141103-2
Srei Sarapich		140109-5
Srei Toul		60813-2
Svay Pear		210601-3
Ta Ches	Sampuor	40509-1
Ta Phem		80805-2
Thma Sa		210208-2
Thmat Pong		80814-4
Thneak		210213-1
Trach		170903-1
Traeuy Sla	Sla Kaet	81015-2
Trapeang Snao		40610-1
Tuek Hout	Ratana Munisakor	40613-1
Tuek Thla	Chong Khnol	120707-1
Tumloab		10404-3
Tuol Slaeng		80407-2
Vat Phnom		120211-1
Veal Mlu	Hoeungsa Vattei	31209-2
Veal Prov	Vealukaram	141104-3
Yukanthor		40102-1

118 sanctuaires bâtis sous le règne de N. Sihanouk avant l'Indépendance, de 1941 à 1953

Nom	Autre nom	Code	Nom	Autre nom	Code
Akreiy Ksatr		80601-2	Phnum Touch		210211-1
Ampae Phnum		50205-3	Phum Chong	Uddam Muni Reangsei	30107-3
Ang Boeng Chak		80805-1	Phum Thmei		80801-1
Angk Montrei		210903-1	Po Lyoum	Slap Leng	50114-1
Angkor Chey		30805-2	Po Mongkol		140503-2
Angkor Kh. Cheung		171005-2	Ponnareay	Chantearam	60105-1
Anhchanh		10209-5	Po Preah Ein	Tang Kouk	30109-4
Ansaong		140301-1	Popreng	Prohmaram	30205-3
Ba Baong Leu		140701-2	Po Reangsei	Pou	31412-3
Baray		211007-3	Po Reangsei	Po	210209-1
Boeng Chhouk		20806-2	Po Rith	Kaoh Kandal	30802-2
Chak	Poproek	31102-2	Po Snay		140504-6
Champa		210211-4	Pothi Proek	Ta Kong	31410-5
Chantrei		200405-1	Po Voan		210908-3
Chedei		171008-1	Prasat Andaet		60207-1
Chencha Trai	Ampil Bei	210708-2	Preaek Rumdeng	Po Boppharam	31410-1
Cheung Chhnok	Sovann Kiri	30109-2	Preah Theat	Preah Theat Preah Srei	31107-1
Chhneah		210612-1	Preah Tonle		200710-2
Chi Kraeng		170402-1	Prey Angkor Krao		31202-3
Chi Phoch		140503-1	Prey Cheung		210406-3
Chrolong		60109-2	Roka Ar		30708-3
Chrouy Thma		30501-2	Roung Damrei		141103-1
Chumpou Proeksar		200710-1	Ruessei Sanh		141211-1
Chunlong Mlu		120504-1	Sambour	Po Roung Seh	60503-3
Chur Krouch	Kiri Vannaram	100213-1	Samraong		171109-1
Dar		100203-1	Samraong		210211-2
Dei Edth		80203-1	Sanlung		80313-1
Dei Thoy	Khleang Sethei	140101-3	Saob Kraom	Nikroddhearam	100307-1
Doung Souriya	Kdei Doung	60305-2	Sbov Rik		150402-1
Ein Kumar		60204-1	Serei Mongkol	Kampong Chvea	60502-2
En Kossei	Ang Khmao	30607-1	Sla Kram	Boppharam	20810-3
Hang Sovat		190104-1	Slaeng		60305-1
Kampong Thum	Eintry Samvareak	60308-1	Snguoan Pich		80806-1
Kampong Trach		200408-2	Soupehas	Reangsei	31512-1
Kaoh Bei Pei	Velu Vannaram	30904-3	Sedthei		210602-1
Kaoh Kaev	Langkaram	10209-2	Serei Dei Doh	Preaek Doung	80204-3
Kaoh Treng		30904-1	Svay Ampear	Velovannaram	80711-2
Kdei Doung		140105-4	Svay Andaet		80613-1
Kdei Kandal		200309-4	Svay Buttom Din		80204-1
Kdoeang Reay		140403-4	Svay Ta Haen	Ampor Vongthayaram	30709-3
Khpbob	Ratanaram	81001-1	Sya		150208-2
Khsach Puon		50510-2	Ta Yaek		171110-1
Khyao	Khayaram	31312-2	Tbaeng		170306-1
Kien Chrey Khnong	Amporvoan	30603-1	Tean Kam		10407-1
Kok Sondaek		140104-1	Thma Da	Prasat Thma Da	31409-4
Kouk Khmum	Peareannasei	20208-1	Tikha Pannhor		120509-1
Kracheh	Serei Santhor Vong	100209-1	Tnaot		210209-4
Krakor	Botum Reangsei	100208-1	Toap Mean Chey		50309-1
Krang Pisei		140810-4	Trabaek		171102-3
Lvea	Utumpor Vannaram	20403-1	Trapeang Kong	Vat Thmei	210214-1
Maha Ampor Voan		80709-1	Trapeang Pov		70711-1
Mohar	Prasat Mohar	60201-1	Trapeang Snaor		50311-1
Mony Ratana	Krouch Saeuch	30602-2	Trapeang Tea		30105-1
Moung	Mongkol Borei	31614-2	Traoeng		31308-7
Muni Salavoan	Ou Trakuon	30704-2	Tuol Pongro		60502-1
Munirath		60107-2	Tuol Tumpung		120109-1
Muni Setha	Angk Kdei	210709-1	Varibakaram	Snay Duoch	210703-5
Ou Snguot	Po Langkaram	10206-3	Vihear Chroh	Pram Yam	31407-1
Peam Neang Kesa	Peam Knong	30706-2	Vihear Thum		100407-1

260 SANCTUAIRES BATIS ENTRE 1954 ET 1975

une fiche simplifiée pour chacun de ces 260 sanctuaires

Nom	Autre nom	Code
Aek Reangsei		20501-4
Aek Reangsei		40104-2
Ampor Voan	Phnom Krom	40403-4
Angk Leaktong		50310-3
Angk Po		50710-2
Angk Run		210214-2
Angk Vien		50312-2
Angkor Chey		70604-2
Angkor Khg Tboung		171005-1
Angkor Mean Yuos	Angkor Yuos	141105-5
Anlong Sa		10403-1
Anlong Trea	Nimol Sakor	80611-4
Aranhikaram		40304-1
Banteay Neang		10201-3
Bat Trang	Ampovannaram	10202-1
Boeng Khg Cheung	Serei Mongkolearam	60104-2
Boeng Khnar		150102-5
Boeng Kok	Chottanaram	30501-1
Boeng Preah		140101-2
Boeng Prey		80812-1
Botum Moni Vann.	Roka Kandal	100211-1bis
Botum Voan		50310-2
Chamnaom		210605-2
Chan Moly	Moly	30106-1
Chantanaram	Chottanaram	50310-6
Chbar Ampov	Po Preah Bat	120604-1
Chey Mongkol	Chey Monivannaram	30205-3
Chheu Kach	Kampul Chheu Kach	140103-2
Chheu Khmau		80401-1
Chheu Teal		20104-1
Chonlueng		80312-2
Chrey Meas Sakor	Pr. Dambang Chas	80704-1
Chrolong		40402-3
Chrouy Ampil		100301-2
Chrouy Sdau	Sin Sovann	20206-1
Chrung Romeas	Suvanna Jota	80403-1
Chumpou Proeks	Srah Pring	30101-4
Chumpou Proeuk		80316-2
Chumpou Reangsei	Angk Kov	210702-3
Dai Boun	Preah Theat	31303-1
Dambae	Po Salproek	30402-1
Damnak Ampil		80804-1
Damnak Kantuot		70604-1
Damnak Trach		50603-1
Dara Reangsei	Dar	40402-1
Doun Chraeng	Acheakbal Nikrodh	10405-2
En Kossei	Chamkar Mlu	30910-3
En Monirath	Tnaot Chum	211013-5
Kab Srov		120503-2
Kaev Mony	Svay Chrum	30701-3
Kaev Sovann		150202-2
Kaev Uddam	Chambak Meas	150406-1
Kampang		150108-3
Kampeaeng		210605-1
Kamping Puoy		10305-4
Kampong Kdei		170403-1
Kampong Ko	Panhcha Pruksa	20806-3
Kampong Phluk		170904-1
Kampong Pil	Kampong Ampil	20810-2
Kampong Preah		40102-2
Kampong Ruessei		140804-4
Kampong Seima		20308-4
Kampong Svay		60204-4

Nom	Autre nom	Code
Phum Thmei	Serei Mongkol	30709-2
Phum Thmei	Po Reangsei	100106-1
Phum Veal	Prasat Reangsei	30301-3
Pich Montrei		200707-1
Pichei Sakor		80408-3
Pisei Uddam	Preaek Ruessei	80403-2
Po Kaev	Preah Netr Preah	10405-1
Po Kandal Veal		150203-3
Po Khnong		20303-4
Po Proek	Preah Ang Thum	190401-2
Po Proek Slaeng	Po Proek	81014-2
Po Roung	Po Kirivongsar	210402-3
Po Vong	Pothi Vanna	20304-3
Pot Sar		210210-5
Pothi Vong		81004-1
Pouthi Ban		80408-1
Prama		170706-2
Prasat Bant. Srei	Banteay Srei	171102-1
Prasat Srah Kaev	Prasat	210206-2
Prasat Svay Chrum		60803-3
Preaek Aeng		80209-1
Preaek Angkor Ban	Sovann Reangsei	30701-2
Preaek Char		80612-3
Preaek Khsay	Prachum Neati	140706-2
Preaek Luong		20504-1
Preaek Saman	Veluvoan	100108-1
Preaek Samrong	Muni Reangsei	100106-2
Preaek Sangkae	Dossettaram	31507-1
Preaek Thloeng		80114-2
Preah Keo Morokot		120207-2
Preah Ponlea	Reach Nivesanaram	10607-2
Preah Ponlea		200204-1
Prei		170301-1
Prey Angkunh		200107-1
Prey Chhlak		200602-1
Prey Khla		141008-1
Prey Leak Mchas		80318-2
Prey Mien	Serei Saophoan	211007-1
Prey Nob		180207-1
Prey Romdeng	Ampor Chottanaram	31301-3
Prey Rumdeng		140505-1
Prey Thlork		200209-4
Prey Touch		20608-1
Prey Veaeng		120508-1
Ratanak Saophoan	Kong Kang	240101-1
Reach Daun Kaev	Kaev Mony Pisei	20501-2
Reach Raram		50201-5
Ro'ang Leu		30611-1
Roka		70707-1
Roka		200501-2
Romoul	Serei Mongkol	30611-3
Roung	Aranhavasei	20204-1
Ruessei Chrouy		30308-1
Ruessei Sroh		120608-3
Rumlok		210102-2
Sakor Borei	Preaek Liv	30708-4
Sambok	Neakkavoan Voreak	100212-1
Sambuor Meas		120501-1
Samdech Muni		40104-5
Sameakki	Kbal Kaoh	80702-1bis
Samor Vaddei	Samor	211004-3
Samraong Reach	Kansaom Ak	140305-1
San Kor		60207-2

Classement par règne des sanctuaires actuels de 1860 à 1975

Kampong Thma		60703-1
Kampong Tralach		230202-1
Kampot Chas		70804-2
Kandach		140401-2
Kandal		30908-2
Kandoeng		20308-1
Kang Leng		80203-2
Kaoh Pong Satv		10603-1
Kaoh Rokar		60204-3
Kaoh Rumduol		150302-2
Kaoh Ta Suy	Serei Ratanaram	100304-1
Kaoh Thkov		40202-1
Kaoh Thum		80404-1
Kassapah	Ka Andoek	140309-3
Kat Phluk		50102-1
Kdei Ta Chen		31301-1
Kdei Baeng	Khleang Baeng	170407-1
Khleang Khmoth		60809-1
Khmak	Saophoan	60803-2
Khosanaram		210401-1
Kien Chrey Krau		30603-2
Kiri Andaet	Sdei Andaet	30705-1
Kiri Langka		40608-3
Kirivannaram		50313-4
Kok Ches		80101-2
Kok Khsach	Jaya Utama	120504-2
Kokor		30604-1
Kong Chey		30306-2
Kou Kraok		140306-2
Kouk	Bokkarani Satharam	31315-1
Krapum Pech		80702-2
Krava	Khemakaram	60111-2
Kuk Nokor		60113-1
Kus		210905-3
Langka	Langka Kosomarama	120102-1
Lboek		170710-2
Liep	Viphoat Sacharam	20304-1
Lolok Sa Thmei		150503-5
Lou	Phum Lou	31006-1
Lumphat	Aranharam	160501-1
Lvea		30204-1
Mahaneam	Sla Rum	210707-1
Meakh	Sovann Kiri	31510-2
Moha Montrei		120105-1
Mongkol Chey	Chey	31405-4
Mongkol Seila	Angk Kol	210702-2
Mroum		70107-1
Mun Thyeam		171103-1
Munivoan	Svay Sranoh	30708-2
Neakvoan		120408-1
Nikroddhearam	Nikroddh	30704-1
Nikroddh Nileak		50313-3
Ou Leng		31410-4
Ou Poart		210201-1
Ou Prasat		10206-1
Ou Reang Ov		31104-1
Ou Ruessei	Velu Kongkearam	100210-1
Ou Trea	Eintrearam	20502-2
Peam Metrei		60208-2
Peam Mongkol	Peam	31615-2
Peam Prachum		81007-2
Peanea		141201-2
Phnum Andoek		20106-2
Phnum Chachork		210613-2
Phnum Khsach		50505-1
Phnum Santouch		40611-1
Phnum Thonmond		81008-1

S'ang		30310-1
Saray Andaet		180204-1
Sdau Kraom	Chettapun	30710-2
Sdei Leu		10205-3
Serei Decheah		40503-3
Sereivoan	Kbal Samraong	210711-1
Sithor		80314-1
Sla Kaet	Sovan Baramsei Srei	20305-1
Slaeng		170402-2
Slor Khlanh	Po Pachharam	20401-3
Snoeng		20107-2
Sokharam		50504-1
Sopor		140305-4
Sovann Seila		171103-2
Srae Siem	Ang Naram	31606-5
Srae Spey		31104-2
Srah Kaev Muni	Voat Leu	190402-1
Srah Kandal		140104-2
Sre Praing		70614-2
Srei Seth		211004-1
Svay Antor	Svay Botum	141010-1
Svay At		141003-3
Svay Bak		30308-3
Svay Chikray		141211-2
Svay Cho		140504-5
Svay Chrum		20501-5
Svay Chrum		80315-1
Svay I	Svay Ear	60802-2
Svay Meas	Sovanna Amba	120513-1
Svay Popae		120101-1
Svay Yea		200516-5
Ta Kao	Botumrath	141108-1
Ta Meang	Botumrath Kdei	30606-2
Ta Moem	Issaram	20808-2
Ta Pon		20803-1
Tang Kouk	Samdech Chottanhean	60114-2
Tang Krasang Chg.		120506-3
Tang Krasang Tbg.		120506-2
Tang Roneam		120513-2
Tep Pranam		210401-5
Thmei		40509-3
Thmei Kreul	Thmei Troes	140301-2
Thkov		140313-2
Toab Chambak		80126-1
Tonle Neam		70103-2
Tralaeng Kaeng		40505-1
Trapeang Bang		210707-4
Trapeang Chrey		80401-2
Trapeang Sla	Chey Mongkol	30306-5
Trapeang Thum		211008-5
Trea		140802-4
Trea	n	30911-1
Troab Kor		210215-5
Trung Khla		140104-4
Tuek Thla		120512-1
Tuek Vil		70703-2
Tunloab		210709-4
Tuol	Sovann Podhyaram	60103-5
Tuol Keo	Ratana Reangsei	31509-2
Tuol Khleang		31107-3
Tuol Puthea	Krachab	141008-2
Uddam Mean Chey		80402-1
Unalom	Pralom	120208-1
Uttara Vattey		120706-1
Vihear Khpuos		31619-5
Vihear Khpuos		80608-1
Vihear Kombor		80107-1

**200 SANCTUAIRES RECONSTRUITS SUR UN SOUBASSEMENT ANTERIEUR A 1975
OU TRES FORTEMENT RESTAURES**

-
pas de fiche pour ces 200 sanctuaires

Nom	Autre nom	Code
Ampil Ta Pork		31101-3
Ampil Thum		31304-3
Ang ROUNG		50303-2
Ang Serei		80906-3
Ang Ta Preah		50303-1
Angk Andaet	Kiridakkhinaram	210613-1
Angk Chhuk		70304-1
Angk Chum		50308-2
Angk Khmau		50708-2
Angk Khnar		80913-1
Angk Metrey		120508-2
Angk Phek		50311-3
Angk Satha		50712-2
Arun Vatthey		120502-1
Bakong		60208-5
Balang		150503-4
Banteay Mlu		80612-2
Banteay Traok		150206-1
Banteay Trau		210204-2
Baray		60103-2
Baray Choan Daek		60102-3
Boeng Rai		200510-2
Boppharam	Paccharam	20302-2
Bos Mealy	Bos Leav	100201-1
Botum Char	Boeng Rey	100306-2
Botum Kessar	Khporb Roka	30910-1
Botum Kongkea	Sovann Botum	80701-2
Botum Reachea	Dei Doh	100305-4
Botum Sakor	Moan Haeur	30602-1
Chadoek	Chotekak	20809-4
Chaeng Maeng		80808-1
Chak Angra Leu		120606-1
Chak Khlanh	Chantanaram	140705-2
Chambak		80811-1
Chambak Bitmeas		210210-1
Chambak Reangsei		40111-2
Champa	Champa Tep	50710-1
Chea Khnang		141002-2
Chealea		30103-2
Cheddha Uddam	Kruos	80912-4
Chheu Nieng Ph'em		211005-2
Chhuk Khsach		60107-1
Chhung Liep		81009-1
Chhvang	Thma Kang	140310-1
Chottanaram	Kor	31305-1
Chottireangsei	Chenchaeng	210703-4
Dambang	O Chhleung	30606-4
Dang Kdaong	Muni Sakor	100107-1
Dhammaneath		60708-3
Kaev Monichot		80211-4
Kaev Vichey		150203-1
Kakaoh	Ka	60704-1
Kam Yuor	Baribournaram	40106-2
Kamboul		80805-4
Kamchay Mear		140203-2
Kampong Luong		210101-1
Kang Ta Noeng		30702-1
Kanseng		171101-1
Kantiyaram		80308-2
Kaoh Kaev Andaet		80410-2

Nom	Autre nom	Code
Phnhi Meas	Prey Phnhi	210611-2
Phnum Roabbath	Asram P. Roabbath	40601-2
Phnum Bok		170305-2
Phnum Reab		80812-2
Phnum Totea		210205-2
Phnum Touch		210213-3
Phoubal Niveasn	Angk Preah Sdech	210701-1
Pichey Reangsei		80311-1
Po Langka		171001-3
Po Proek	Chheu Teal Phluoch	100105-1
Po Satharam	Po Andaet	40403-1
Po Veal		20303-1
Po Vong Leu	Leu	210402-2
Po Yea Kongkearam	Chong Boeng Knong	31408-4
Pongro		170905-1
Ponlea Chey	Balang Chey	60801-3
Ponley		40110-1
Popae Kraom		80902-2
Popae Leu		80902-3
Pou	Po Kraom	40405-2
Prachum Vong		120608-4
Prang Andaet		210702-1
Prasat	Banlich Prasat	140702-1
Prasat		60707-2
Preah Ch. Reachea	Chhloung Khnong	100101-2
Preaek Anhchanh	Ratana Boppharam	80703-1
Preaek Ch. Kraom		141207-2
Preaek Ch. Leu		141207-3
Preaek Touch	Preaek Koy	81008-3
Preah Ponley		31601-4
Preah Prohm Roth		171004-1
Prey Bay	Botum Mongkol	210502-1
Prey Chhba		140905-3
Prey Khnes		140504-1
Prey Lvea		210610-1
Prey Mech		50807-1
Prey Ph'av	Prey Chvea	211008-1
Prey Pnov Cheung	Prumsaram	140807-4
Prey Pnov Tboung		140807-3
Prey Po		141210-1
Prey Sovann		141202-6
Puth Balang	Phum Srae	60405-2
Puthea		50607-1
Rokar	Simpoli Vanearam	20307-2
Ruessei Cheah		60208-3
Ruessei Kaev	Moni Ratana Reangsei	100306-1
Rumchek	Ampor Vonnaram	30612-1
Saha Phallaram	Vat Spean	20209-2
Sala Ku	Ampil Bei	80911-5
Samdech Poan		210607-2
Samor Leav		210608-3
Samvov Meas		120308-1
Samraong Borei	Samraong	31614-1
S'ang Phnum		81010-1
Sarika Kaev		80601-5
Setbou		81011-1
Simpily Proek	Preaek Svay	100308-2
Sla Luong		50715-3
Smaong		140206-1
Snay Bon		140503-4

Classement par règne des sanctuaires actuels de 1860 à 1975

Kaoh Kaev Monirath		80604-1
Kaoh Notivoan	Tras	20203-3
Kaoh Roka	Tipasimpalivanearam	30606-1
Kbal Kaoh	Ampil Ratanaram	31404-1
Kdei Lvea	Preah Put Andaet	50713-3
Khema Nivesn	Kdei Tontoem	210703-2
Khleang		140103-1
Khsam	Khema Rangsi	40304-2
Khyaok	Serei Mongkol	141007-2
Kien Khleang		120710-3 bis
Kiri Kongkea	Phnum Han Chey Kiri	30602-3
Kiri Mongkol		30201-1
Kiri Sovann	Trabek	40409-1
Kokir Thum		80207-1
Kong		210611-3
Kong Chey		31104-4
Kou Khchak		140306-1
Kouk Roka		210410-4
Kouk Sampov		140906-2
Krachab	Botumrath	60309-1
Krala Meak		140408-2
Krang Svay	Kraing ?	140906-1
Krouch Saeuch	Tep Mongkol	31404-2
Kuch Kirivoan	Kbal Ou	31612-1
Lovea Te		31405-3
Luong	Roka Khnaor Kandal	30909-1
Lvea Sa		80606-1
Machhoem Sararam		80707-3
Me Lub		140811-4
Mongkol	Mohasiek	30805-3
Mony Ratanaram	Peam Reang Kraom	80504-1
Mrum Cheung		50205-1
Nikrodh Reangsei	Rung Chrey	20210-1
Pana		210709-2
Panha Po Reangsei	Moat Khmuong	31606-1
Panhathikaram	Panha	20805-2
Pathama Reangsei	Khnhaom	60114-3
Peal Nheaek		150504-1
Peam Chi Kang		30704-3
Peam Chumnik		80903-2

Souphi		170905-3
Souphi	Kakoh	210204-1
Sovanaram		200701-1
Sovann Moly	Koki	31613-2
Sovann Sakor		70802-1
Sovannaphum	Ta Loas Thmei	20606-1
Sovannavong	Trang	20203-2
Spean		20209-2
Svay Boproek		141002-1
Svay Chas		50309-2
Svay Chrum		200514-1
Svay Damnak	Amporvoan	30902-2
Svay Kalb		40103-1
Svay Ming		31101-1
Svay Romiet		170714-1
Ta Haen		20804-2
Ta Kouk	Serei Sarapich	140907-1
Ta Nou		200709-3
Ta Pon	Sambuor	10408-6
Ta Tok		170710-3
Tep Thidaram	Yeai Tep	40301-1
Thamma Nimith	Ang Prey	210706-1
Thammathear	Cheung Kuon	210703-3
Thann	Nuon Moniram	120101-3
Thma Koul	Sovann Boppharam	20201-1
Tonle Bet		31622-1
Tnaot	Tnaot Phkar	31411-3
Tnaot		80808-2
Trapeang Chum		40508-1
Tronum Chroeung		80802-1
Tuol Khsach		40604-6
Tuol Trea Cheung		31608-2
Uddam Mean Chey		140705-3
Vihear Khpos		50511-3
Vihear Kuk		140102-1
Vihear Tuntoem		31619-1
Voat Phnum		50712-1
Voat Prasat		80908-1
Vongsar	Kandal Kaoh	30802-1
Yeay Ban	Mae Ban	80314-3

SANCTUAIRES BATIS ENTRE 1860 ET 1953

-

FICHES DETAILLEES

-

Vat Ou Snguot វត្តអូស្មុត 10206-3

Identification

Autre nom : Po Langkaram
Khaet : Banteay Meanchey
Srok : Mongkol Borei
Khum : Ou Prasat
 Coordonnées UTM : 0284864/1489364
 Dernière visite : février 2011

Architecture du sanctuaire

Historique

Date de construction déclarée : 1946
 BAC/Archives : non mentionné
 1975-1978 : ?
 Restauré en 1986 et après 2005

Extérieur

Absence de terrasse et de clôture du sanctuaire: peut-être détruite entre 1975 et 1978 et non rebâtie
 Galerie pourtournante sur soubassement à colonnes reliées par un bandeau en béton moulé, accessible par un grand perron simple à l'est et un perron double moins profond à l'ouest ; degrés droits à l'est et rectangulaires adoucis à l'ouest
 Toiture classique à 2 décrochements, couverte en tuiles

Baies

Accès au sanctuaire par 7 portes, dont 3 l'est et 1 sur chaque grand côté. 6 fenêtres sur chaque grand côté, closes par des vantaux en bois

Intérieur

Édifice en maçonnerie sur soubassement, à 3 nefs et 7 travées délimitées par 12 colonnes en béton armé
 Dimensions intérieures: L = 16,4 m, l = 8 m, H = 6,8 m
 Sol ancien en carreaux de ciment compressé
 Plafond plat avec poutres béton armé apparentes
 Décor peint originel

Particularités-

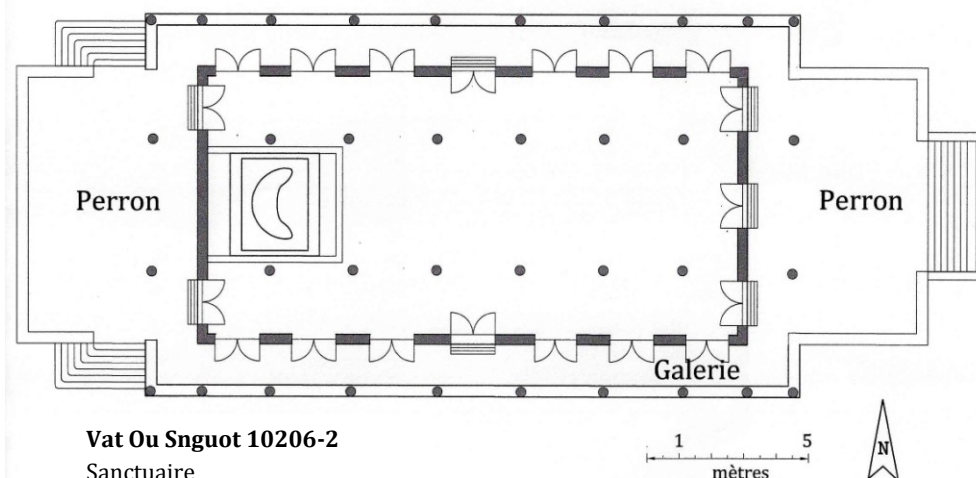
- agencement de la galerie et de ses accès
- décor peint



Sanctuaire vu du sud-est



Sanctuaire. Côté ouest



Vat Chak វត្តចក 10208-1

Identification

Autre nom : Ketu Reangsei
Khaet : Banteay Meanchey
Srok : Mongkol Borei
Khum : Rohat Tuek
 Coordonnées UTM : 0279385/1489763
 Dernière visite : janvier 2008

Architecture du sanctuaire

Historique

Date de construction déclarée : vers 1925
 BAC/Archives : non mentionné
 1975-1978 : hôpital
 Restauré en 1994

Extérieur

Sanctuaire situé sur un grand espace clôturé par une balustrade
 Galerie pourtournante, large de 1,2 m, sur soubassement
 mouluré de 1,2 m, à balustrade et piliers, accessible sur chaque
 côté par un perron double aux degrés droits
 Toiture classique à 2 décrochements, couverte en tuiles

Baies

Accès au sanctuaire par 19 portes en bois, 3 à l'est, 2 à l'ouest et
 7 par grand côté

Intérieur

Edifice en maçonnerie, à 3 nefs et 7 travées délimitées par 12
 colonnes octogonales en bois, sur socle, renforcé par 20 pilastres
 extérieurs

Dimensions intérieures: L = 22 m, l = 9,2 m, H = 8 m

Sol partiellement en carreaux de ciment compressé

Plafond lisse dissimulant la charpente. Décor peint des années
 1960, très restauré

Particularité

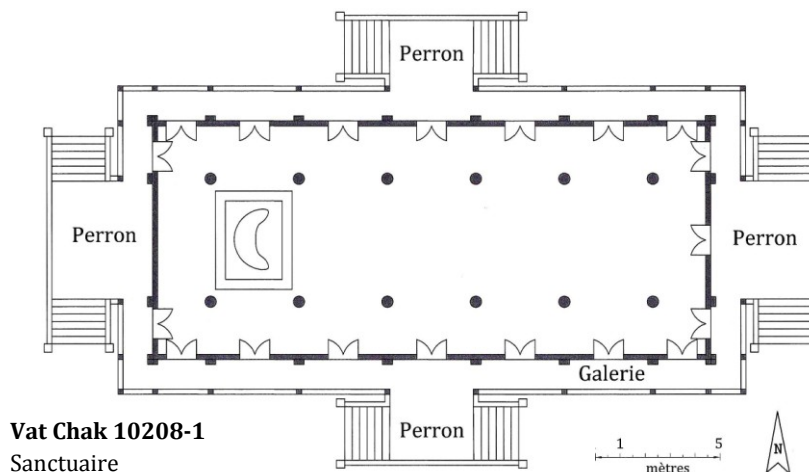
- colonnes de bois



Sanctuaire vu du sud-ouest



Sanctuaire. Côté oriental



Vat Kaoh Kaev វត្តកោះកែវ 10209-2

Identification

Autre nom : Langkaram

Khaet : Banteay Meanchey

Srok : Mongkol Borei

Khum : Ruessei Kraok

Localisation : dans le bourg de Mongkol Borei

Dernière visite : juin 2005

Architecture du sanctuaire

Historique

Date de construction estimée : années 1940

BAC/Archives : non mentionné

1975-1978 : ?

Restauré dans les années 1980

Extérieur

Sanctuaire sans terrasse ; un portique du côté nord

Galerie pourtournante, large de 1,2 m, sur soubassement non mouluré de 0,7 m, à colonnes de large diamètre, sans balustrade, accessible par 2 degrés droits sur chaque petit côté ; degrés d'accès à l'intérieur du sanctuaire obstruant partiellement la galerie

Toiture classique à 3 décrochements, couverte en tuiles ; tympan en planches et bois sculpté

Baies

Accès au sanctuaire par 4 portes en bois, 2 par petit côté. 7 fenêtres par grands côté, closes par des volets en bois

Intérieur

Edifice en maçonnerie aux murs épais, sur soubassement de 0,7 m, orné d'un pseudo-soubassement mouluré de 1,2 m environ, à 3 nefs et 7 travées délimitées par 12 colonnes de bois sur socle bas

Dimensions intérieures estimées: L = 15 m, l = 7 m
Sol ancien en carreaux de ciment compressé, formant un dessin autour de la nef centrale

Charpente en bois apparente et plafond horizontal en planches dans 5 travées de la nef centrale, incliné dans les nefs latérales ; poutres en bois sculptées de motifs et géométriques floraux dorés.

Décor peint de 1981-1984

Particularités

- absence de terrasse / 12 colonnes de bois / tympan et poutres en bois sculpté / carrelage ancien



Sanctuaire vu du nord-ouest



Sanctuaire. Côté nord



Plafond en bois, incliné dans les nefs latérales



Sol ancien de la nef latérale nord et de la nef centrale
Colonnes en bois peint et leur socle



Détail du plafond. Poutre sculptée

Vat Ruessei Kraok វត្តប្រសិរក្រាក 10209-3

Identification

Khaet : Banteay Meanchey

Srok : Mongkol Borei

Khum : Ruessei Kraok

Coordonnées UTM : 0286524/1497934

Dernière visite : février 2011

Architecture du sanctuaire

Historique

Date de construction estimée : vers 1917

BAC/Archives : non mentionné

1975-1978 : ?

Restauré à la fin des années 2000

Extérieur

Sanctuaire sans terrasse, entouré d'une clôture

Galerie pourtourante sur soubassement, à piliers portant des arcs sur les longs côtés, prolongée par un grand perron simple à l'est et un large perron double à l'ouest, aux degrés droits

Toiture à frontons avancés type Battambang à 3 décrochements dans la partie supérieure, un sur le toit inférieur. Couverture en tuiles

Baies

Accès par 2 portes sur chaque petit côté. 7 fenêtres par grand côté, closes par des vantaux en bois

Intérieur

Edifice en maçonnerie, aux murs épais - 0,5 m -, à 3 nefs et 7 travées délimitées par 12 colonnes reposant sur de hauts socles en maçonnerie. Colonnes de bois remplacées en 2005.

Dimensions intérieures: L = 18,8 m, l = 8,5 m, H = 6,5 m

Carreaux de ciment compressé sur une partie du sol intérieur, remplacés dans la galerie par des carreaux modernes en 2005.

Plafond horizontal en planches. Décor repeint en 1984

Particularités

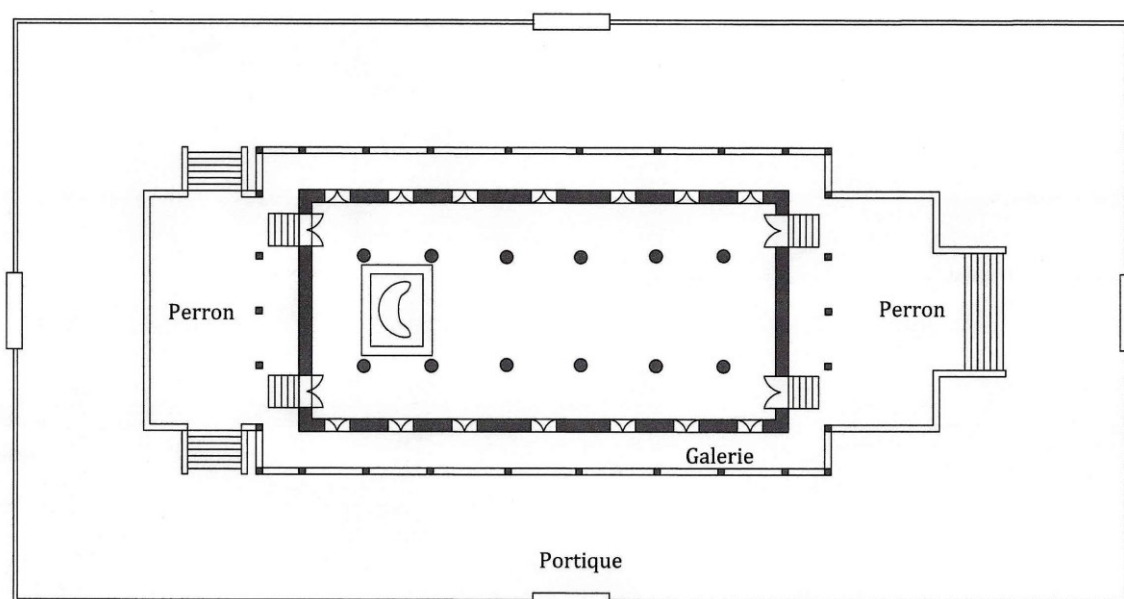
- toit type Battambang
- restauration faite sans respect suffisant pour la création initiale



Sanctuaire vu du nord-ouest en 2005




Côté oriental en 2005



Vat Ruessei Kraok 10209-3

Sanctuaire



Vat Luong វត្តហ្លួង 10209-4

Identification

Autre nom : Sisovathanaram
Khaet : Banteay Meanchey
Srok : Mongkol Borei
Khum : Ruessei Kraok
 Localisation : dans le bourg de Mongkol Borei
 Dernière visite : juin 2007

Architecture du sanctuaire

Historique

Date de construction : 1919
 BAC/Archives : non mentionné
 1975-1978 : ?
 Restauré en 1959 et 2007

Extérieur

Sanctuaire sans terrasse mais dans un espace clôturé d'une grille ouverte par quatre portiques
 Galerie pourtournée à colonnes sur soubassement, étroite et prolongée sur les petits côtés par un perron double, clos de murs et couvert, accessible par des degrés droits incurvés
 Toiture classique à 3 décrochements
 Couverture en tuiles

Baies

Accès par 2 portes sur chaque petit côté. 7 fenêtres sur chaque grand côté

Intérieur

Edifice en maçonnerie à 3 nefs et 7 travées délimitées par 12 colonnes de bois octogonales
 Dimensions intérieures: L = 20 m, l = 9 m
 Sol moderne. Plafond de bois horizontal dans la nef centrale.
 Décor peint refait en 2004

Particularités

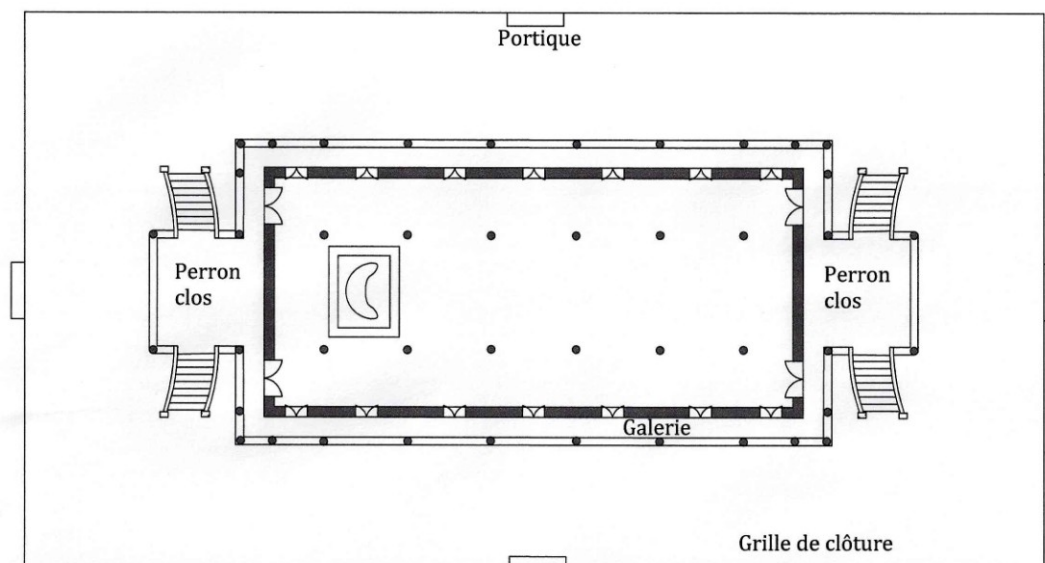
- perrons clos à l'est et à l'ouest ; unique exemple ancien observé lors de nos recherches
- colonnes de bois




Sanctuaire vu du sud-est en 2007



Perron double clos, côté occidental



Vat Luong 10209-4
Sanctuaire



Vat Anhchanh វត្តអញ្ចាញ 10209-5

Identification

Khaet : Banteay Meanchey

Srok : Mongkol Borei

Khum : Ruessei Kraok

Coordonnées UTM : 0289435/1497659

Dernière visite : juin 2005

Architecture du sanctuaire

Historique

Date de construction : 1949

BAC/Archives : *kret* n° 167 du 15 septembre 1949 autorisant la reconstruction du sanctuaire et *prakas* n° 111 du 22 janvier 1951 attribuant 35 pièces de bois gratuit

1975-1978 : ?

Restauré en 1995

Extérieur

Sanctuaire situé dans un espace clôturé ouvert aux 4 orients

Galerie pourtourante sur un soubassement haut d'environ 1,5 m, à balustrade et colonnes, accessible sur chaque côté par un degré droit

Toiture classique à 2 décrochements, couverte en tuiles

Baies

Accès au sanctuaire par 4 portes, 2 sur chaque petit côté. 7 fenêtres à imposte par grand côté, plus 1 baie au centre du côté oriental, toutes closes par des volets en bois

Intérieur

Edifice à ossature en béton armé à 3 nefs et 7 travées délimitées par 12 colonnes, renforcé par 20 pilastres. Autel contre le mur ouest, dans une grande niche

Dimensions intérieures estimées : L = 18 m, l = 9 m

Sol moderne. Plafond en béton armé, plat avec poutres apparentes formant caissons

Décor peint de 1955, assez restauré

Particularités

- décor peint ancien, autel dans une niche



Sanctuaire vu du sud-est



Sanctuaire. Côté oriental

Intérieur du sanctuaire
Mur sud



Soubassement mouluré de la galerie et l'escalier d'accès du côté sud



Plafond aux poutres apparentes, côté est

Vat Ampil វត្តអម្ពិល 10404-2

Identification

Autre nom : Ampil Po Prak

Khaet : Banteay Meanchey

Srok : Preah Netr Preah

Khum : Prasat

Coordonnées UTM : 0328131/1495975

Dernière visite : janvier 2008

Architecture du sanctuaire

Historique

Date de construction estimée : début xx^e siècle

BAC/Archives : non mentionné

Linteau d'un *prasat* en bas relief inséré dans le mur oriental

1975-1978 : grenier à riz

Extérieur

Sanctuaire situé dans un espace clôturé, sans terrasse

Galerie pourtourante sur soubassement, à 28 piliers de bois, accessible par un degré sur les petits côtés

Toiture à frontons avancés type Battambang, à 2 décrochements et deux tympan en bois

Couverture de tuiles en écaille

Baies

2 portes sur chaque petit côté. 10 fenêtres à volets de bois sculpté.

Intérieur

Edifice en charpente avec murs en brique, à 3 nefs et 7 travées délimitées par 12 colonnes hexagonales en bois. Supports en bois moyés dans les murs

Dimensions intérieures : L = 17,5 m, l = 9,2 m, H = 5,3m

Sol ancien en carreaux de ciment compressé

Charpente apparente

Décor peint ancien

Particularités

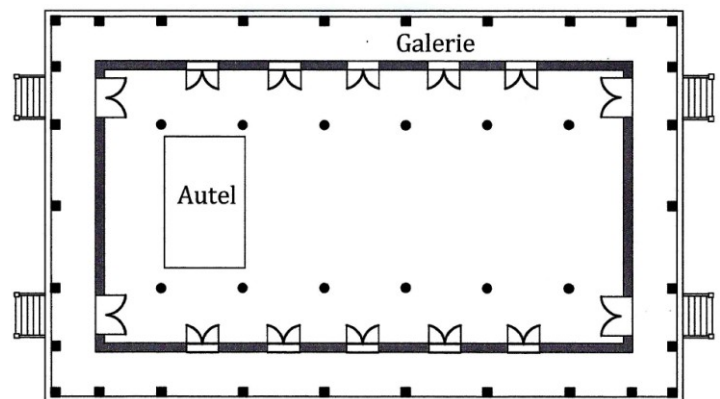
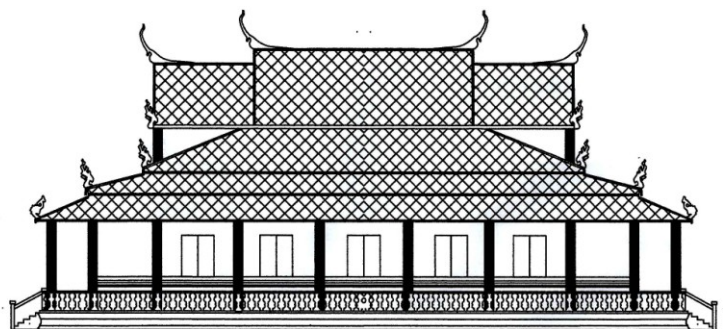
- 40 colonnes ou piliers de bois
- charpente de toit d'origine
- tympan et vantaux en bois sculpté



Sanctuaire vu du sud-ouest




Côté oriental du sanctuaire



Plan et profil du sanctuaire

Vat Ampil 10404-2
Sanctuaire



Vat Tumloab វត្តតូម្លាប 10404-3**Identification***Khaet* : Banteay Meanchey*Srok* : Preah Netr Preah*Khum* : Prasat

Coordonnées UTM : 0327398/1494694

Dernière visite : janvier 2008

Architecture du sanctuaire**Historique**

Date de construction : 1928

BAC/Archives : OR n° 82 du 5 septembre 1928 autorisant la reconstruction du sanctuaire ; dossier ANC/FRS n° 27279

1975-1978 : grenier à riz

Extérieur

Sanctuaire situé dans un espace délimité par un petit mur ouvert aux quatre orientes. Pas de terrasse.

Galerie pourtournante à colonnes sur soubassement, accessible par 4 degrés droits évasés, plus larges sur les petits côtés.

Toiture classique à 4 décrochements et relèvement de la rive centrale, couverte en tuiles

Baies

Accès au sanctuaire par 4 portes ouvertes sur les petits côtés et 2 dans le milieu de chaque grand côté. 6 fenêtres à vantaux sur les grands côtés

Intérieur

Edifice en maçonnerie à 3 nefs et 9 travées délimitées par 16 colonnes en brique

Dimensions intérieures: L = 23,2 m, l = 10 m, H = 6,7 m

Sol ancien en carreaux de ciment compressé sur une partie

Plafond lisse

Décor peint de 1945. Décor extérieur (parois et plafond de la galerie)

Particularités

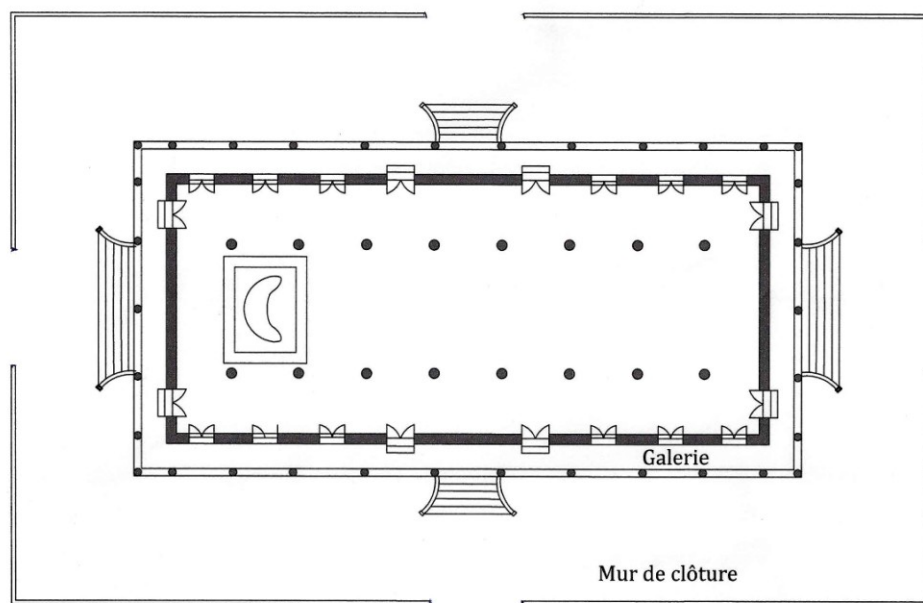

- pas de terrasse
- décor peint ancien intérieur et extérieur



Sanctuaire vu du sud-ouest en 2008



Vue intérieure

**Vat Tumloab 10404-3**
Sanctuaire

Paoy Svay វត្តព្រ័យស្វាយ 10406-2**Identification**

Autre nom : Amporvannaram

Khaet : Banteay Meanchey*Srok* : Preah Netr Preah*Khum* : Rohal

Coordonnées UTM : 0308302/1508444

Dernière visite : juin 2011

Architecture du sanctuaire**Historique**

Date de construction : années 1920 ? réparation en 1948

BAC/Archives : *kret* n° 56 du 7 mai 1948 autorisant la réparation du sanctuaire

1975-1978 : toit et carrelage détruits

Restauré dans les années 1980 ; état médiocre

Extérieur

Sanctuaire situé dans un espace clos par une balustrade, ouvert aux 4 orientes

Galerie pourtournante large de 1,6 m, sur soubassement de très faible hauteur - 0,4 m - à balustrade et colonnes de diamètre important - 0,36 m - accessible par 2 marches sur les 4 côtés. Décor de moulures en arc au-dessus des baies

Toiture classique à 2 décrochements, à tympan en béton moulé de bas-reliefs, couverte en tuiles

Baies

Accès au sanctuaire par 4 portes, 2 par petit côté. 5 fenêtres par grand côté closes par des contrevents en bois. Décor architectural de 6 fausses fenêtres, 1 au centre des petits côtés et 1 à chaque extrémité des grands côtés

Intérieur

Edifice en charpente et murs en brique sur soubassement de 0,8 m, orné d'un pseudo-soubassement mouluré de 1,25 m, à 3 nefs et 7 travées délimitées par 12 colonnes octogonales en bois sur socle de 0,9 m, renforcé par 20 pilastres extérieurs

Dimensions intérieures: L = 16,1m, l = 8 m, H = 5,8 m

Sol ancien en carreaux de ciment compressé ; banquette haute de 0,2 m dans 4 travées de la nef centrale

Plafond plat en planches. Décor peint réalisé aux alentours de 1955

Particularités

- colonnes de bois / décor ancien

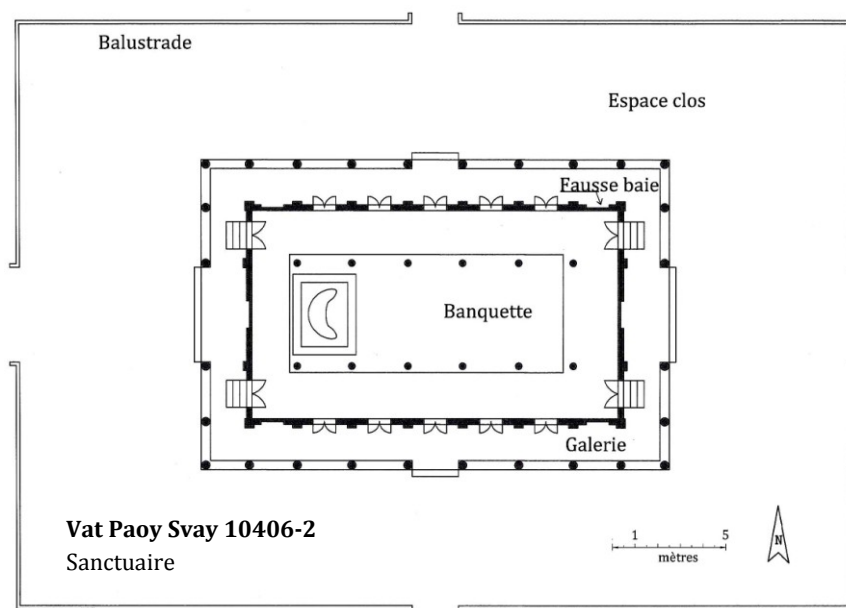


Sanctuaire vu du sud-ouest en 2006

2



Sanctuaire. Côté oriental en 2011



Vat Tean Kam វត្តទានកម្ម 10407-1**Identification***Khaet* : Banteay Meanchey*Srok* : Preah Netr Preah*Khum* : Tean Kam

Coordonnées UTM : 0308681/1516523

Dernière visite : juin 2011

Architecture du sanctuaire**Historique**

Date de construction : 1947-1954

BAC/Archives : non mentionné

1975-1978 : magasin de stockage de ferraille, autel détruit

Restauré dans les années 1990

Extérieur

Sanctuaire situé sur une terrasse de 0,5 m de haut, à balustrade, ouverte aux 4 orient par un étroit degré convexe

Galerie pourtournante sans soubassement, large de 2,1 m, à balustrade et colonnes à important diamètre – 0,45 m –, accessible sur chaque côté par un porche à colonnes couvert par un toit à 2 versants. Décor mouluré et arqué au-dessus des baies, plafond en bois peint

Toiture classique à 2 décrochements, couverte en tuiles ; tympan en béton moulé, daté de 1954 à l'est

Baies

Accès au sanctuaire par 6 portes étroites et un degré de 3 marches, incurvées vers l'intérieur à l'ouest. 4 fenêtres par grand côté, closes par des volets en bois. Fausse porte au centre des petits côtés et fausses baies aux extrémités des grands côtés

Intérieur

Edifice en maçonnerie sur soubassement de 0,6 m, orné d'un faux soubassement de 1,3 m, à 3 nefs et 7 travées délimitées par 12 colonnes octogonales en bois, sans socle. Deuxième et sixième travées plus larges que les autres

Dimensions intérieures: L = 17,3 m, l = 8,8 m, H = 5,7 m

Sol ancien en carreaux de ciment compressé ; banquette de 0,15 m dans 5 travées de la nef centrale Plafond de bois avec poutres apparentes formant caissons. Décor intérieur et extérieur de 1953

Particularités

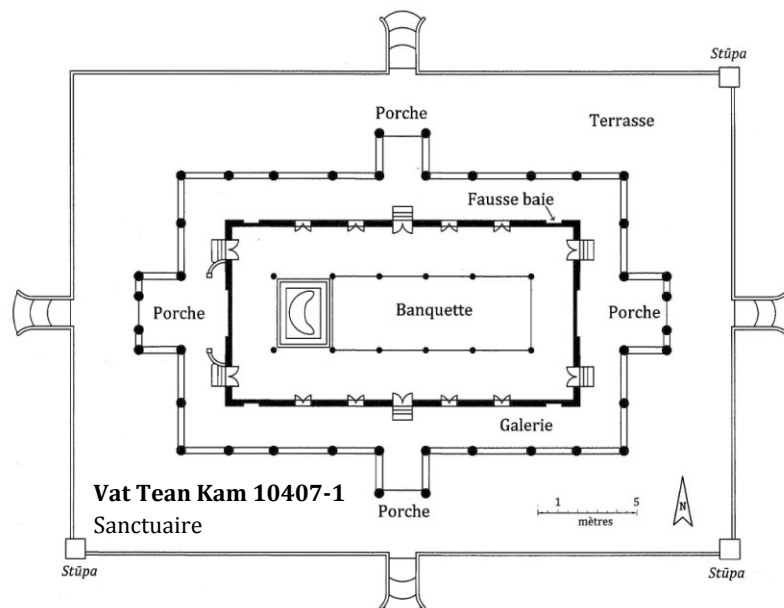
- colonnes de bois avec une disposition originale/ large galerie / décor ancien intérieur et extérieur dont le plafond de la galerie



Sanctuaire vu du nord-ouest



Sanctuaire. Côté oriental



Vat Char Leu វត្តចារលើ 10408-2

Identification

Autre nom : Prasat Char Leu
Khaet : Banteay Meanchey
Srok : Preah Netr Preah
Khum : Tuek Chour
 Coordonnées UTM : 0326811/1509888
 Dernière visite : janvier 2008

Architecture du sanctuaire

Historique

Date de construction estimée : années 1920/ réparation en 1948
 BAC/Archives : *kret* n° 32 du 8 mars 1948 autorisant la réparation du sanctuaire
 1975-1978 : grenier à riz, toit et sol détruits
 Restauré en 1983 ; en mauvais état en 2008

Extérieur

Sanctuaire sans terrasse ni clôture situé à l'est du Prasat Char Leu
 Galerie pourtournante sur soubassement de 0,6 m, à balustrade et colonnes de béton armé, accessible sur les petits côtés par 2 degrés droits ; degré d'accès au sanctuaire obstruant en partie la galerie
 Sanctuaire entouré de 8 feuilles de *sīmā* placés dans un abri
 Toiture classique à 2 décrochements, à tympan en bois sculpté, couverte en tuiles

Baies

Accès au sanctuaire par 4 portes, 2 par petit côté. 7 fenêtres par grand côté, closes par des volets en bois. Moulures arquées au-dessus des baies

Intérieur

Edifice en maçonnerie de petite taille sur soubassement de 0,6 m, à 3 nefs et 7 travées délimitées par 12 colonnes hexagonales en bois, sans socle, renforcé par 20 pilastres extérieurs

Dimensions intérieures: L = 14,2 m, l = 7,4 m, H = 5,5 m

Sol moderne. Plafond plat en planches recouvertes d'un décor, à structure en béton armé et poutres apparentes formant caissons.
 Décor peint de 1951

Particularités

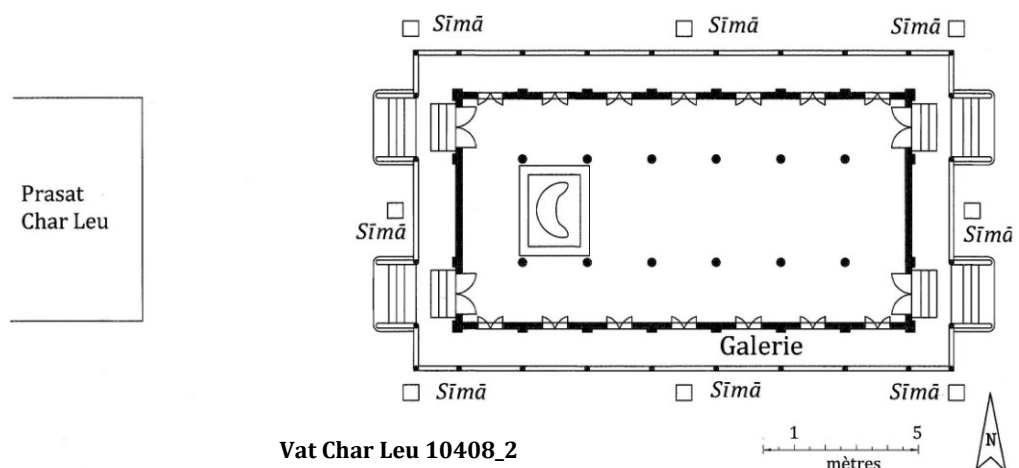
- colonnes de bois, frontons en bois sculpté, décor ancien



Sanctuaire vu du sud-ouest



Sanctuaire vu du nord-ouest



Vat Samraong វត្តសំរោង 10408-5

Identification

Autre nom : Kok Dong Samraong Khla
Khaet : Banteay Meanchey
Srok : Preah Netr Preah
Khum : Tuek Chour
 Coordonnées UTM : 0327140/1500506
 Dernière visite : janvier 2008

Architecture du sanctuaire

Historique

Date de construction estimée : années 1920
 BAC/Archives : OR n° 252 du 1er décembre 1937 autorisant la réparation du sanctuaire et délivrant 48 colonnes de *Phchek* et 22 m³ de bois gratuit
 1975-1978 : ?
 Restauré partiellement dans les années 1990

Extérieur

Sanctuaire situé au centre d'une large terrasse ouverte aux 4 orientes par un degré évasé et close par une balustrade
 Galerie pourtournante ouverte sans soubassement, supportée par des colonnes non reliées par une balustrade
 Toiture ancien à frontons avancés de type Battambang, mais sans piliers supports. 3 décrochements. Tympan en bois sculpté. Couverture en tuiles en très mauvais état

Baies

Accès au sanctuaire par 4 portes, 2 par petit côté et 4 degrés de 5 marches aux murs d'échiffre démolis. 14 fenêtres, 7 par grand côté, closes par des volets en bois

Intérieur

Edifice en charpente à murs en brique, sur un soubassement d'environ 0,8 m, à 3 nefs et 7 travées délimitées par 12 colonnes de bois

Dimensions intérieures: L = 19 m, l = 8,6 m, H = 5,1 m

Sol ancien en carreaux de ciment compressé

Plafond laissant la charpente apparente sur les nefs latérales et plafond de bois horizontal sur 5 travées de la nef centrale

Pas de décor peint

Particularités

- toit ancien et frontons de bois sculpté
- colonnes de bois



Sanctuaire vu du sud-est en 2008



Sanctuaire et entrée de la terrasse côté ouest



Fronton oriental



Vue intérieure du sanctuaire

Vat Banan វត្តបាណន់ 20102-1

Identification

Khaet : Battambang
Srok : Banan
Khum : Kantueu Pir
Coordonnées UTM : 0298844/1431883
Dernière visite : mai 2005

Architecture du sanctuaire

Historique

Date de construction estimée : années 1920
BAC/Archives : OR n° 45 du 10 juillet 1923 autorisant la reconstruction du sanctuaire de Vat Banan Krom – unique pagode du *khum*
1975-1978 : ?

En mauvais état ; abandonné en 2005 en raison d'un nouveau sanctuaire en construction sur son côté ouest

Extérieur

Sanctuaire situé sur une terrasse haute de 0,7 m environ, ouverte aux 4 orientations par un portique et un degré droit. Galerie pourtournante sur un soubassement de la hauteur d'une marche, sans balustrade, à 27 colonnes de bois – manque 1 colonne côté nord – sur hauts socles de béton moulé. Toiture classique à 2 décrochements, couverte en tuiles, à tympan de bois sculpté

Baies

Accès au sanctuaire par 4 portes, 2 par petit côté. 4 fenêtres par grand côté closes par des volets en bois, en partie sculptés

Intérieur

Edifice en charpente à murs de brique, sur soubassement de 0,6 m, à 3 nefs et 6 travées délimitées par 10 colonnes octogonales en bois sans socle, renforcé par 18 colonnes en bois engagées

Dimensions intérieures estimées : L = 15 m, l = 7 m

Sol ancien en carreaux de ciment compressé

Charpente en bois apparente, plafond de planche sur 4 travées de la nef centrale, poutres en bois décorées

Décor peint des années 1980

Décor peint des années 1980

Particularités

- 55 colonnes de bois / fronton en bois sculpté / carrelage ancien
- sanctuaire remplacé en 2005, en voie d'abandon



Sanctuaire vu du nord-est




Côté oriental du sanctuaire montrant le nouveau temple en arrière-plan



Vue intérieure du sanctuaire montrant son état d'abandon



Plafond en bois de la nef centrale



Bas relief d'un vantail en bois



Tympan oriental

Vat Chan Ta Kream វត្តចាន់តាក្រាម 20108-1

Identification

Autre nom : Ta Kream

Khaet : Battambang

Srok : Banan

Khum : Ta Kream

Coordonnées UTM : 0289799/1444469

Dernière visite : janvier 2008

Architecture du sanctuaire

Historique

Date de construction : 1928

BAC/Archives : OR n° 82 du 5 septembre 1928 autorisant la reconstruction du sanctuaire

1975-1978 : stockage du fumier

Restauré en 2007

Extérieur

Sanctuaire situé dans un espace clos d'un petit mur surmonté d'une grille et ouvert aux 4 orientes

Galerie pourtourante sur petit soubassement – 0,3 m – à piliers en maçonnerie, close par une balustrade et ouverte par 2 degrés sur chaque petit côté

Toiture classique à 2 décrochements

Couverture en tuiles

Baies

Accès au sanctuaire par 4 portes, 2 par petit côté. 14 fenêtres closes par des volets en bois, 7 par grand côté

Intérieur

Edifice en maçonnerie sur soubassement à 3 nefs et 7 travées délimitées par 12 colonnes octogonales en bois

Dimensions intérieures: L = 17 m, l = 8 m, H = 6,6 m

Sol ancien en carreaux de ciment compressé

Plafond de bois, poutres apparentes


Décor peint moderne de 2007

Particularité

- colonnes de bois



Sanctuaire vu du sud-ouest



Sanctuaire. Côté ouest montrant la grille de l'espace clos entourant le sanctuaire



Galerie ouest
Marches d'accès au sanctuaire



Intérieur du sanctuaire. Mur oriental

Vat Chrouy Mtes វត្តជ្រូកយម្ពេស 20202-1

Identification

Autre nom : Kalyanmith
Khaet : Battambang
Srok : Thma Koul
Khum : Ta Meun
 Coordonnées UTM : 0293365/1469105
 Dernière visite : janvier 2008

Architecture du sanctuaire

Historique

Date de construction estimée : fin XIX^e - début XX^e siècle
 BAC/Archives : non mentionné
 1975-1978 : décor peint effacé
 Restauré en 2006

Extérieur

Terrasse extérieure accessible par 4 degrés
 Galerie pourtournante à piliers ornés de personnage en bas relief et renforcés, coté intérieur, par 30 colonnes de bois.
 Toiture de forme classique, à 2 décrochements et 2 tympan en ciment. Couverture en tuiles à écaille vernissées

Baies

4 portes dont deux décentrées au nord et au sud, le mur ouest n'ayant pas de baie. 12 fenêtres closes par des volets

Intérieur

Edifice en charpente à murs de brique à 3 nefs et 7 travées délimitées par 12 colonnes de bois
 Dimensions intérieures: L = 19 m, l = 9,5 m, H = 6,6 m
 Sol ancien en carreaux de ciment compressé
 Charpente apparente
 Pas de décor peint ancien

Particularités

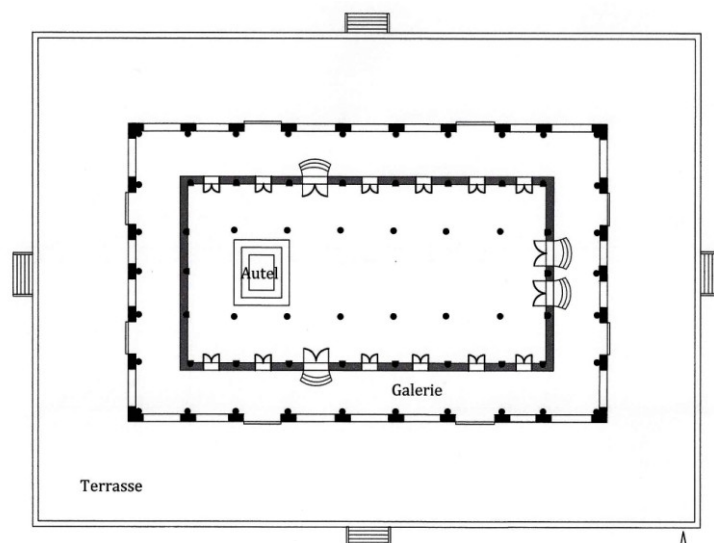
- arcs brisés de la galerie
- 62 colonnes de bois dont 32 à l'intérieur
- murs qui n'atteignent pas la toiture et laissent un espace ouvert où sont visibles les supports en bois



Vat Chrouy Mtes. Vue du nord-est



Vat Chrouy Mtes. Côté oriental



Vat Chrouy Mtes 20202-1
Sanctuaire

Vat Kouk Khmum វត្តគោកក្រូម 20208-1

Identification

Autre nom : Peareannasei
Khaet : Battambang
Srok : Thma Koul
Khum : Kou Khmum
 Coordonnées UTM : 0289487/1467815
 Dernière visite : février 2011

Architecture du sanctuaire

Historique

Date de construction : réparation en 1949
 BAC/Archives : OR n° 25 du 15 mai 1924 et OR n° 4 du 14 janvier 1929 autorisant la première construction ; OR n° 33 du 23 février 1939 et *kret* n° 73 du 19 mai 1949 autorisant la réparation du sanctuaire et attribuant respectivement 70 et 20 pièces de bois gratuit ; dossier ANC/FRS 28569 avec courriers datant de 1927
 1975-1978 : pharmacie
 Restauré dans les années 1990

Extérieur

Sanctuaire situé sur une terrasse, haute de 0,5 m, à balustrade, ouverte aux 4 orientés par un portique. Galerie pourtournante, large de 1,5 m, sur soubassement de 1,3 m, à balustrade et colonnes, élargie sur les petits côtés à une profondeur de 3,5 m et accessible par des degrés droits ; galerie partiellement obstruée par les degrés d'accès à l'intérieur du sanctuaire.

Toiture classique à 2 décrochements, couverte en tuiles

Baies

Accès au sanctuaire par 4 portes en bois, 2 par petit côté. 7 fenêtres par grand côté, closes par des volets en bois

Intérieur

Edifice en maçonnerie sur soubassement de 0,9 m, orné d'un pseudo-soubassement de 1,6 m, à 3 nefs et 7 travées délimitées par 12 colonnes de diamètre 0,18 m, renforcé par 20 pilastres. Dimensions intérieures: L = 15 m, l = 7,5 m, H = 7,3 m Sol neuf. Plafond horizontal en béton armé. Décor peint des années 1990

Particularités

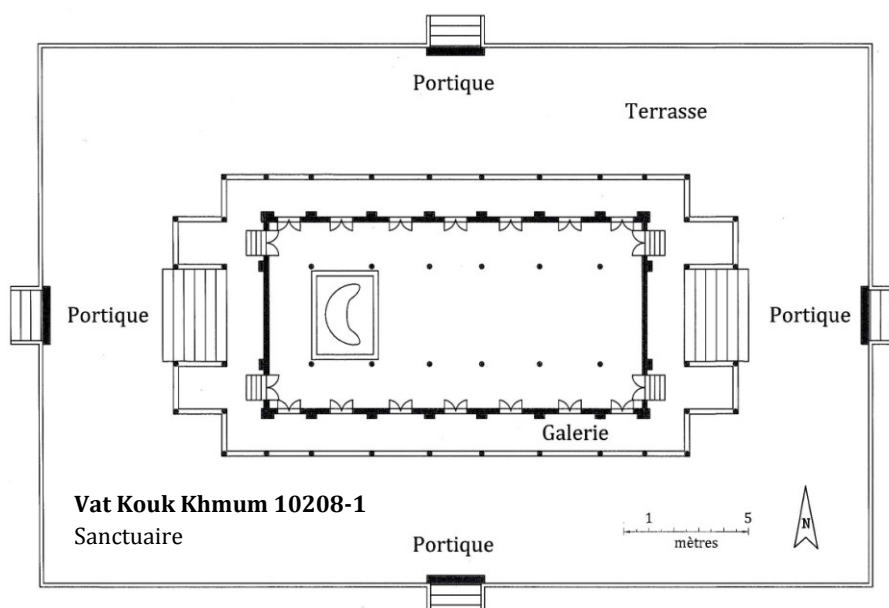
- découpe de la galerie / degrés obstruant la galerie / entrecolonnement intérieur irrégulier



Sanctuaire vu du nord-ouest



Sanctuaire. Angle sud-ouest



Vat Kandal វត្តកណ្តាល 20303-2

Identification

Khaet : Battambang

Srok : Bat Dambang

Khum : Rotanak

Localisation : dans la ville de Battambang, rive droite

Dernière visite : juin 2011

Architecture du sanctuaire

Historique

Date de construction déclarée : 1919 (début)

BAC/Archives : non mentionnée

1975-1978 : ?

Ajout d'une galerie pourtournante dans les années 1950

Restauré en 1998

Extérieur

Sanctuaire situé dans un espace clos par une balustrade et ouvert aux 4 orientes avec un grand porche du côté oriental
Galerie pourtournante à piliers, de plain-pied, ouverte sur les petits côtés

Toiture à frontons avancés de type Battambang, à 2 décrochements

Couverture en tuiles

Baies

Accès au sanctuaire par 5 portes, 3 côté oriental, 2 côté occidental. 14 fenêtres closes par des volets en bois

Intérieur

Edifice en maçonnerie sur soubassement - 0,8 m - à 3 nefs et 7 travées délimitées par 12 colonnes hexagonales en bois

Dimensions intérieures: L = 21 m, l = 10,5 m, H = 6 m

Sol moderne. Plafond de bois

Décor peint de 1998

Particularités

- colonnes de bois
- galerie pourtournante ajoutée, probablement après 1950



Sanctuaire vu du nord-ouest en 2005



Sanctuaire en 2011. Côté oriental avec 3 portes d'accès



Sanctuaire en 1930, sans galerie pourtournante, photographié par G. Groslier. Photo ANC.



Vue intérieure du sanctuaire en 2005

Vat Souphi វត្តសូភី 20303-3

Identification

Khaet : Battambang

Srok : Bat Dambang

Khum : Rotanak

Coordonnées UTM : 0297590/1457601

Dernière visite : juin 2011

Architecture du sanctuaire

Historique

Date de construction estimée : après 1927 dans les années 1930

BAC/Archives : non mentionné / photographié par G. Groslier en 1930 avec un galerie sans appentis sur les petits côtés

1975-1978 : ?

Restauré en 1983 et entre 2005 et 2011 / toiture refaite

Extérieur

Sanctuaire situé dans un espace clos par une balustrade, ouverte aux 4 orientes mais avec un seul portique à l'ouest
Large galerie pourtournante sur haut soubassement – 1,9 m – à piliers, ouverte par deux escaliers de 10 marches sur chaque petit côté et prolongée à l'est par un porche de 5,8 m de profondeur

Toiture à frontons avancés de type Battambang à 2 décrochements. *Jahva* ouest en béton moulé portant la date de 1927

Couverture en tuiles

Baies

Accès par 15 portes, 5 par grand côté, 2 côté ouest et 3 côté oriental, closes par des vantaux de bois

Intérieur

Edifice en maçonnerie à 3 nefs et 5 travées délimitées par 8 colonnes en brique

Dimensions intérieures: L = 16 m, l = 11 m, H = 5 m

Sol ancien en carreaux de ciment compressé

Plafond en planches

Décor peint refait en 1983

Particularités


- porche oriental
- toiture type Battambang



Sanctuaire vu du sud en 2011



Sanctuaire. Vue du côté ouest montrant la clôture ouverte par l'unique portique existant en 2011



Fronton ouest.



Porche et mur oriental extérieur décoré



Intérieur : plafond et mur sud

Etat du sanctuaire en 2005.

Vat Romduol វត្តរំដួល 20304-2

Identification

Khaet : Battambang
Srok : Bat Dambang
Khum : Chamkar Samraong
Coordonnées UTM : 0305963/1450182
Dernière visite : février 2011

Architecture du sanctuaire

Historique

Date de construction déclarée : 1927
BAC/Archives : OR n° 117 du 29 juillet 1932 autorisant l'ajout d'une galerie ; *kret* n° 119 du 9 octobre 1947 autorisant la réparation du sanctuaire ; *kret* n° 185 du 2 avril 1968 portant changement de nom en *Uttamsambatti Hathi* 1975-1978 : ?

Restauré en 1995

Extérieur

Sanctuaire situé sur terrasse de faible hauteur – 0,4 m – ouverte par 4 portiques
Galerie pourtournante sur soubassement de 1 m environ, à larges piliers – 0,9 m - accessible par 7 degrés, dont 3 dans le grand porche de 5,4 m de profondeur du côté oriental
Toiture classique à 2 décrochements
Couverture en tuiles

Baies

Accès au sanctuaire par 5 portes dont 3 sur le côté oriental reliées par une unique volée de 3 marches. 14 fenêtres sur les grands côtés, closes par des volets en bois

Intérieur

Édifice en maçonnerie à 3 nefs et 7 travées délimitées par 12 colonnes

Dimensions intérieures: L = 18 m, l = 8,7 m, H = 6,6 m

Sol ancien en carreaux de ciment compressé

Plafond de bois

Décor peint de 1995

Particularités

- porche oriental
- largeur des piliers de la galerie



Sanctuaire vu du sud-est en 2005



Sanctuaire vu du côté est derrière le portique de la terrasse, en 2005



Intérieur du sanctuaire en 2005



Vue du grand porche oriental en 2011
et des trois marches d'accès sur tout la longueur du côté est

Vat Kdol វត្តក្ដុល 20306-1

Identification

Autre nom : Prabpachamith

Khaet : Battambang

Srok : Bat Dambang

Khum : Kdol Doun Teav

Coordonnées UTM : 306085/1452010

Dernière visite : mai 2005

Architecture du sanctuaire

Historique

Date de construction estimée : début xx^e siècle

BAC/Archives : non mentionné

1975-1978 : ?

Restauré dans les années 1980

Extérieur

Mur de clôture portant un décor moulé autour du sanctuaire ouvert par quatre portiques dont un plus large à l'est.

Galerie pourtourante sur soubassement à 28 colonnes de bois décorées d'éléments métalliques plaqués en forme de fleur

Porche côté oriental porté par 4 piliers en maçonnerie.

Toiture classique à 2 décrochements. Couverture en tuiles

Baies

Accès au sanctuaire par 5 portes dont trois à l'est. 6 fenêtres sur chaque long côté

Intérieur

Edifice en charpente à murs de brique, sur un soubassement accessible par deux degrés droits sur chaque petit côté, à 3 nef et 6 travées délimitées par 2 rangées de 5 colonnes de bois décorées d'éléments métalliques et 18 colonnes engagées. Dimensions intérieures: L = 14 m, l = 8 m. Sol ancien en carreaux de ciment compressé

Plafond plat. Décor moderne daté de 1985

Particularités

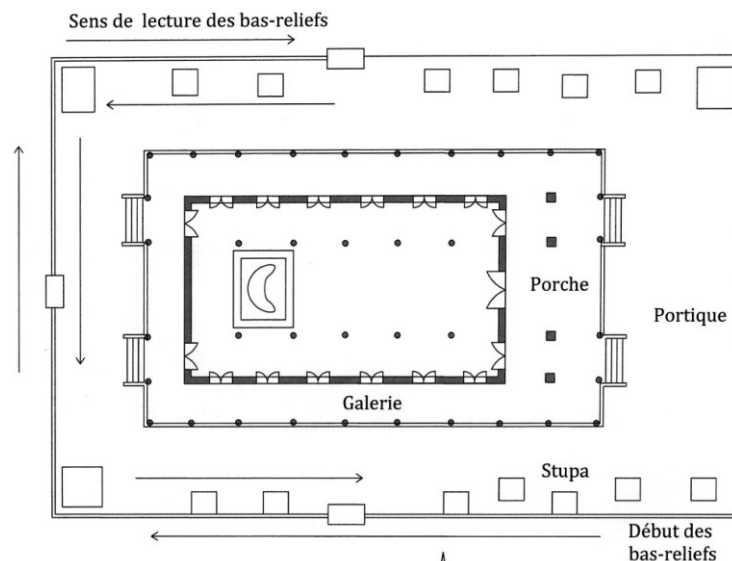
- 56 colonnes de bois / décor de métal plaqué sur les colonnes
- murs de clôture au sud, à l'ouest et au nord, décorés sur les deux faces par 48 bas-reliefs en ciment d'environ 1 m de haut sur 2,5 m de long. Ils représentent des épisodes du Rāmakerti, version siamoise du Rāmāyana, selon M. Giteau qui en a fait une étude détaillée dans un hommage à J. Boisselier en 1997. Datés approximativement du début du xx^e siècle, ces bas-reliefs ont souffert des années de guerre mais demeurent un témoignage intéressant de l'art religieux de cette période.




Sanctuaire vu du côté oriental en 2005



Bas-relief de la clôture du sanctuaire représentant la naissance de Hanuman. Mur sud, côté sud, 5^{ème} panneau.



Vat Kdol 20306-1
Sanctuaire



Vat Kor វត្តក្រ 20308-2

Identification

Autre nom : Voat Kor
Khaet : Battambang
Srok : Bat Dambang
Khum : Voat Kor
 Coordonnées UTM : 0305063/1446176
 Dernière visite : février 2011

Architecture du sanctuaire

Historique

Date de construction déclarée : 1914
 BAC/Archives : non mentionné
 Restauré en 2005-2006

Extérieur

Galerie pourtournante sur soubassement à colonnes, élargie par deux porches à l'est et à l'ouest, à piliers, accessibles par quatre degrés droits

Toiture à frontons avancés de type Battambang, à 3 décrochements. Tympan en béton moulé. Couverture en tuiles

Baies

4 escaliers sur les petits côtés correspondant à 4 portes. Décor mouluré au-dessus des baies

Intérieur

Edifice en maçonnerie de trois nefs et cinq travées délimitées par huit colonnes de bois

Dimensions intérieures : L = 13,8 m, l = 10,5 m, H = 9,25 m

Sol ancien en carreaux de ciment compressé

Plafond plat en bois au décor de bois plaqué couleur or

Particularités

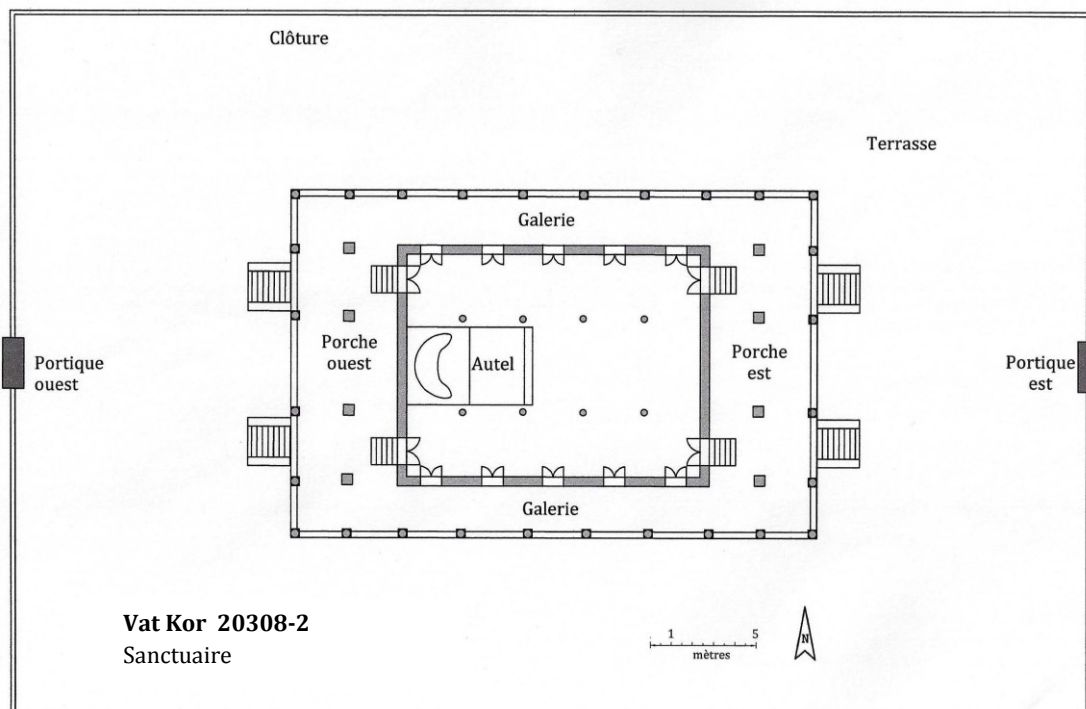
- petites dimensions proches d'une forme carrée
- colonnes de bois décorés de bois sculpté plaqué
- décor peint daté de 1947



Vat Kor. Vue du nord



Vat Kor. Côté occidental



Vat Khsach Pouy វត្តខ្សាច់ពោយ 20308-3

Identification

Autre nom : Khsach Pol
 Khaet : Battambang
 Srok : Bat Dambang
 Khum : Voat Kor
 Coordonnées UTM : 033630/1441594
 Dernière visite : mai 2005

Architecture du sanctuaire

Historique

Date de construction : 1925
 BAC/Archives : OR n° 24 du 24 mars 1925 autorisant la reconstruction du sanctuaire et *prakas* n° 2565 du 15 novembre 1950 autorisant sa réparation / Dossier ANC/FRS n° 7668
 1975-1978 : ?

Extérieur

Sanctuaire situé dans un espace clôturé par un petit mur ouvert par 4 portiques
 Galerie pourtournante à colonnes, sur haut soubassement, accessible par 4 degrés droits sur les petits côtés
 Toiture à frontons avancés de type Battambang, à 2 décrochements. Couverture en tuiles

Baies

Accès par 5 portes dont 3 sur le côté oriental. Fenêtres à vantaux sur les grands côtés surmontées d'un arc brisé

Intérieur

Edifice en maçonnerie sur soubassement, à 3 nefs et 5 travées délimitées par 10 colonnes hexagonales en bois
 Dimensions intérieures: L = 16 m, l = 9,7 m
 Sol ancien en carreaux de ciment compressé
 Plafond horizontal
 Décor peint refait dans les années 1980

Particularités

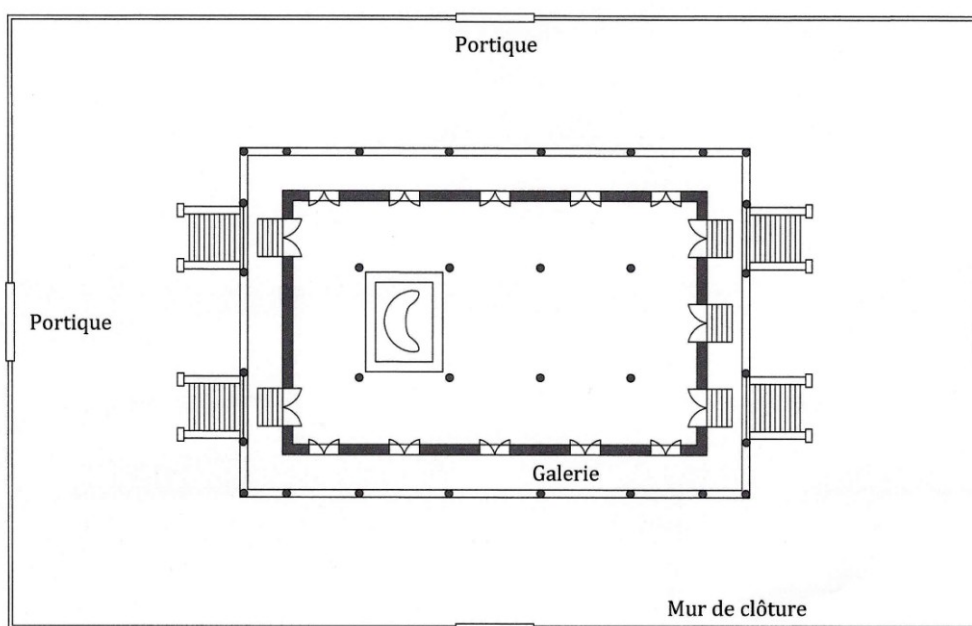
- fenêtres en arc brisé / colonnes de bois / en mauvais état en 2005 (fissures)




Sanctuaire côté ouest



Intérieur du sanctuaire.
Arc brisé au-dessus des fenêtres



Vat Khsach Pouy 20308-3
Sanctuaire



Vat Piphit វត្តពិភិត 20309-1

Identification

Autre nom : Pipithearam

Khaet : Battambang

Srok : Bat Dambang

Khum : Ou Char

Localisation : dans la ville de Battambang

Dernière visite : mai 2005

Architecture du sanctuaire

Historique

Date de construction déclarée : 1919

BAC/Archives : non mentionné

1975-1978 : ?

Restauré dans les années 1980 - 1990

Extérieur

Sanctuaire clôturé d'un petit mur ouvert par 4 portiques

Galerie pourtourante sur soubassement à piliers de maçonnerie, accessible par 6 degrés droits : 2 sur chaque petit côté et 1 au milieu de chaque grand côté

Toiture à frontons avancés de type Battambang, à 2 décrochements dans la partie supérieure

Couverture en tuiles

Baies

Accès au sanctuaire par 4 portes, 2 par petit côté. 7 fenêtres closes par des vantaux de bois sur chaque grand côté

Chambranles décorés de bas-reliefs racontant les *jātaka* et des scènes de la vie du Buddha

Intérieur

Edifice en maçonnerie à 3 nefs et 7 travées délimitées par 12 colonnes en béton armé. Dimensions non relevées

Sol moderne. Plafond horizontal en maçonnerie

Décor refait en 1983

Particularité

- bas reliefs de la galerie, restaurés dans les années 1990



Sanctuaire vu de l'ouest



Fronton avancé de type Battambang



Bas-reliefs des tympanes des fenêtres illustrant les *jātaka* et la vie du Buddha

Nārada Jātaka



Sāma Jātaka



Bhūridatta Jātaka



Vessantara Jātaka

Vat Damrei Sa វត្តដំរីស 20310-1

Identification

Khaet : Battambang
Srok : Bat Dambang
Khum : Svay Pao
Coordonnées UTM : en ville
Dernière visite : mai 2005

Architecture du sanctuaire

Historique

Date de construction déclarée : 1904
BAC/Archives : non mentionné
1975-1978 : ?
Restauré dans les années 1980

Extérieur

Sanctuaire dressé sur une terrasse accessible par 4 portiques à cinq marches
Large galerie pourtournante - 2 m - à 24 colonnes quadrilobées.
Porche sur les petits côtés d'une largeur double de celle de la galerie
Toiture à flèche et 4 décrochements et 4 niveaux de rives sur les longs côtés. Couverture en tuiles

Baies

Accès au sanctuaire par quatre escaliers droits correspondant aux quatre portes des petits côtés. Sept baies sur chaque long côté. Les portes et fenêtres sont en arc brisé e closes par une ferronnerie

Intérieur

Edifice en maçonnerie à 3 nefs et 7 travées délimitées par 2 rangées de 6 colonnes ornées de relief. Dimensions non relevées. Sol ancien en carreaux de ciment compressé. Plafond horizontal décoré. Décor peint de 1984


Particularités

Outre son ancienneté de construction, l'originalité essentielle du sanctuaire est son décor de bas-reliefs moulés en mortier de chaux ou de ciment. Ce décor, inspiré du Reamker, se situe dans trois endroits :

- sur le mur, entre les deux portes de chaque petit côté,
- dans la galerie sur le mur du sanctuaire,
- à l'extérieur, sur le soubassement.



Sanctuaire vu du nord-ouest



Galerie sud du sanctuaire et son décor de combats divers du Reamker



Décoration du soubassement de la galerie par de petits personnages burlesques



Bas-reliefs centraux des murs est et ouest du sanctuaire, en forme de fausse fenêtre

Combat de Preah Leak contre Entochit, à gauche, et combat de Preah Ream contre Preah Reap à droite.

Au-dessus des bas-reliefs sont représentées les armoiries du roi de Siam, permettant une datation de l'édifice avant 1907.

Vat Lvea វត្តល្វា 20403-1

Identification

Autre nom : Uttumpor Va naram

Khaet : Battambang

Srok : Bavel

Khum : Lvea

Coordonnées UTM : 0274443/1476652

Dernière visite : juin 2008

Architecture du sanctuaire

Historique

Date de construction : 1942 selon *l'achar*

BAC/Archives : OR n° 89 du 10 mai 1937 autorisant la reconstruction en bois du sanctuaire et attribuant 70 pièces de bois gratuit ; dossier ANC/FRS 28432 avec lettre du *chaufaisrok* relatives à cette reconstruction quand cette pagode était la seule du *khum*

1975-1978 : ?

Restauré dans les années 1980

Extérieur

Sanctuaire situé dans un espace clos par une grille en ferronnerie, ouverte aux 4 orientes .

Galerie pourtournante large de 1 m, sur faible soubassement de 0,3 m, à piliers et sans balustrade. Degrés d'accès au sanctuaire débordant dans la galerie

Toiture classique à 2 décrochements, couverte en tuiles

Baies

Accès au sanctuaire par 6 portes, 2 par petit côté et 1 au centre de chaque grand côté. 6 fenêtres par grand côté, closes par des volets en bois

Intérieur

Édifice en maçonnerie, sur soubassement de 0,6 m, à 3 nefs et 7 travées délimitées par 12 colonnes, renforcé par 20 pilastres extérieurs

Dimensions intérieures estimées : L = 18 m, l = 9 m

Sol moderne. Plafond récent. Décor peint de 1986

Particularité

- édifice orné de moulures et de reliefs dans la tradition des sanctuaires de Battambang



Sanctuaire. Côté ouest



Vue de la galerie pourtournante, côté sud, montrant le décor mouluré du soubassement et des pilastres, l'absence de balustrade et l'avancée de l'escalier d'accès au sanctuaire



Décor en bas-relief des linteaux



Détail des accès côté ouest

Vat Sdei វត្តស៊ី 20501-3

Identification

Autre nom : Sampov Meas

Khaet : Battambang

Srok : Aek Phnum

Khum : Preaek Norint

Coordonnées UTM : 0309508/1456791

Dernière visite : décembre 2006

Architecture du sanctuaire

Historique

Date de construction : 1921

BAC/Archives : OR n° 20 du 18 avril 1921 autorisant la reconstruction du sanctuaire. OR n° 127 du 6 août 1935 autorisant la reconstruction en béton armé de type C / Dossiers ANC n° 7668 et 28256

1975-1978 : ?

Sanctuaire menacé de démolition en 2006 mais conservé grâce à la population locale

Extérieur

Sanctuaire entouré d'une terrasse clôturée de faible hauteur et ouverte par 4 portiques.

Galerie pourtourante à piliers, fermée par une balustrade et ouverte sur les petits cotés.

Toiture à frontons avancés de type Battambang à 3 décrochements dans la partie supérieure. Couverture en tuiles

Baies

Accès par 4 portes sur les petits côtés. 7 fenêtres fermées par des persiennes sur chaque grand côté

Intérieur

Edifice à ossature de béton armé, sur un petit soubassement, à 3 nefs et 7 travées délimitées par 12 piliers en maçonnerie

Dimensions intérieures: L = 16,7 m, l = 10 m, H = 8,5 m

Sol ancien en carreaux de ciment compressé. Plafond horizontal en planches. Décor peint refait sauf trois peintures de 1941

Particularités

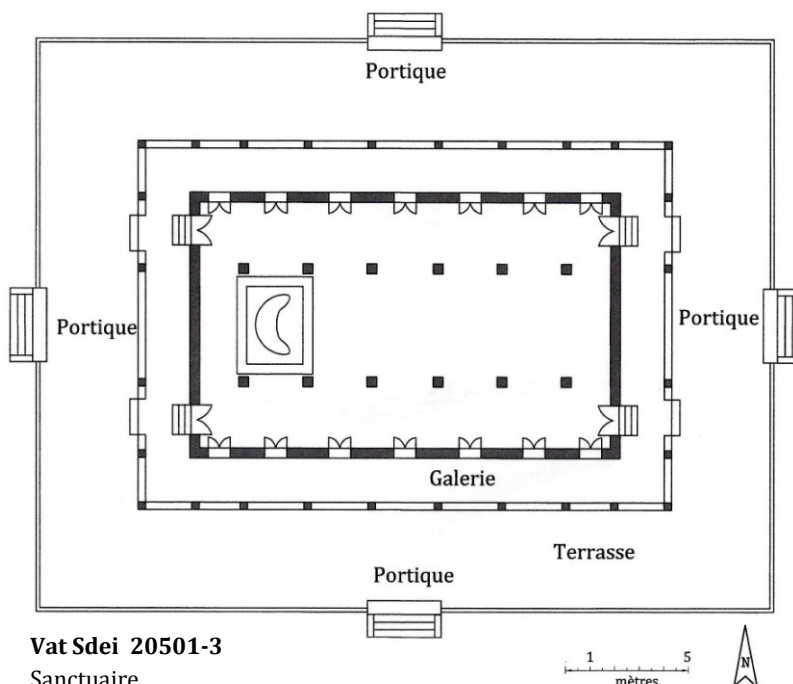
- construction théoriquement de type C ; dimensions extérieures de la galerie : L = 21,7 m, l = 15 m
- décor ancien



Côté sud du sanctuaire



Sanctuaire vu du côté oriental



Vat Sdei 20501-3
Sanctuaire

Vat Samraong Khnong វត្តសំរោងក្នុង 20502-1

Identification

Khaet : Battambang
Srok : Aek Phnum
Khum : Samraong Khnong
Coordonnées UTM : 0308418/1453024
Dernière visite : février 2011

Architecture du sanctuaire

Historique

Date de construction estimée : 1890
BAC/Archives : *kret* du 19 mai 1949 autorisant la réparation du sanctuaire (fabrication de briques)
1975-1978 : ?

Extérieur

Terrasse de faible hauteur ouverte sur 4 côtés mais avec un unique grand portique sur le côté oriental
Galerie pourtournante ouverte sur les petits côtés avec balustrade et piliers en maçonnerie
Toiture à frontons avancés de type Battambang, à 2 décrochement et tympans sculptés en bois
Couverture en tuiles à écaille vernissées

Baies

Accès par deux portes sur chaque petit côté. Cinq fenêtres à vantaux de bois par grand côté

Intérieur

Edifice en briques à trois nefs et cinq travées délimitées par huit colonnes de bois
Dimensions intérieures: L = 15 m, l = 9,3 m, H = 7,4 m
Sol ancien en carreaux de ciment compressé.
Charpente apparente avec plafond de bois au-dessus de trois travées de la nef centrale

Particularités

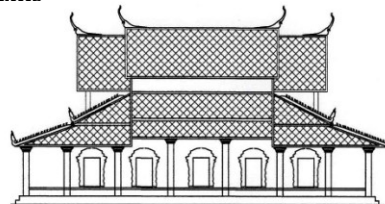

- construction ancienne
- colonnes de bois inclinées vers l'intérieur
- pas de décor des panneaux de décrochement dont certains sont ajourés avec des vitres.



Sanctuaire vu du nord-ouest

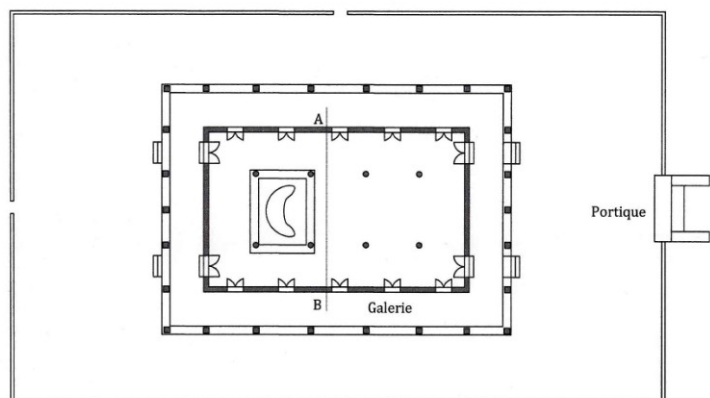


Intérieur du sanctuaire montrant l'inclinaison des colonnes




En haut, à gauche : coupe du sanctuaire à la hauteur de l'autel montrant l'inclinaison vers l'intérieur des colonnes centrales

En haut, à droite : profil du sanctuaire montrant l'espace de décrochement entre le toit supérieur et le toit inférieur, sur une longueur de 3 travées



Vat Samraong Khnong 20502-1
Sanctuaire



Vat Pnov វត្តព្រៃ 20502-3

Identification*Khaet* : Battambang*Srok* : Aek Phnum*Khum* : Samraong Khnong

Coordonnées UTM : 0307134/1452722

Dernière visite : février 2011

Architecture du sanctuaire**Historique**

Date de construction estimée : années 1930, réparations 1940

et 1948

BAC/Archives : OR n° 25 du 27 janvier 1940, *kret* n° 32 du 8 mars 1948 et *kret* n° 73 du 19 mai 1949 autorisant la réparation du sanctuaire et attribuant du bois gratuit

1975-1978 : hôpital

Restauré en 1990

Extérieur

Sanctuaire situé sur une terrasse de faible hauteur – 0,5 m – close par une balustrade et ouverte aux 4 orientés

Galerie pourtournante sur soubassement de 0,8 m, large de 2 m, à piliers et balustrade, prolongée à l'est par un porche à colonnes de 4,5 m de profondeur. Pilastres et faux soubassement mouluré. Feuilles de *sīmā* scellées dans la paroi extérieure du soubassement

Toiture à frontons avancés de type Battambang, à 3 décrochements, couverte en tuiles

Baies

Accès au sanctuaire par 7 portes à imposte, 3 à l'est, 2 à l'ouest et 1 sur chaque grand côté, décalée vers l'est. 5 fenêtres à imposte par grand côté, closes par des volets en bois

Intérieur

Edifice en maçonnerie sur soubassement de 0,5 m, à 3 nefs et 6 travées délimitées par des colonnes à godrons de 0,55 m de diamètre sur socle mouluré à base carrée. Travée orientale plus large que les 5 autres et que les nefs latérales. Dimensions intérieures: L = 17 m, l = 9,1 m, H = 7,6 m

Sol ancien en carreaux de ciment compressé. Plafond horizontal en maçonnerie. Décor peint de 1990

Particularités

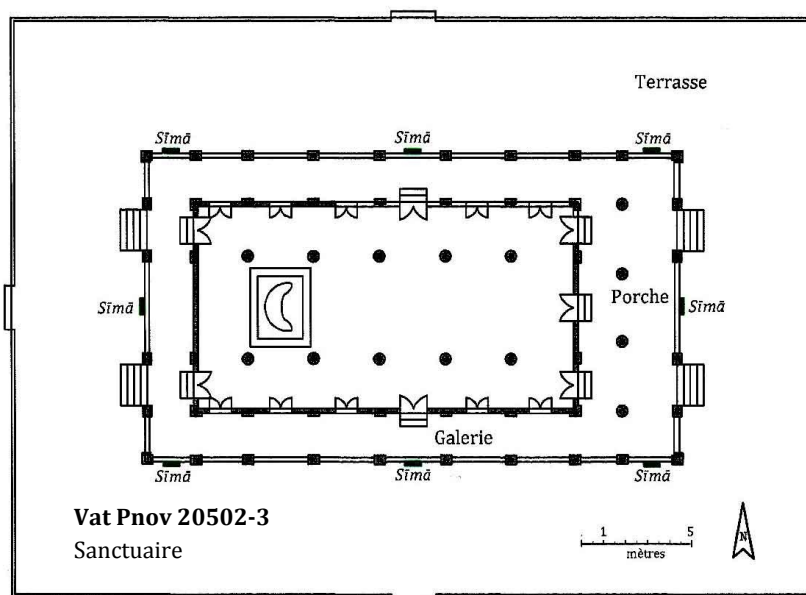
- disposition originale de colonnes très travaillées/ scellement des feuilles de *sīmā* / modénature extérieure/ toit



Sanctuaire vu du nord-est



Sanctuaire. Côté nord



Vat Kaev វត្តកែវ 20502-4

Identification

Autre nom : Ratana Moniram
Khaet : Battambang
Srok : Aek Phnum
Khum : Samraong Khnong
 Coordonnées UTM : 0306789/1453025
 Dernière visite : janvier 2008

Architecture du sanctuaire

Historique

Date de construction estimée : années 1920-1930
 BAC/Archives : non mentionné
 1975-1978 : ?
 Restauré dans les années 2000. Désaffecté mais conservé en bon état. Situé à côté d'un nouveau temple

Extérieur

Sanctuaire ancien entouré d'une clôture ouverte par des portiques modernes
 Galerie pourtournante de plain-pied, à 32-colonnes de bois hexagonales, d'une largeur double sur les petits côtés, formant porche. Feuilles de *sīmā* scellées dans les murs extérieurs
 Toiture classique à 2 décrochements. Couverture en tuiles

Baies

Accès au sanctuaire par 4 portes, 2 sur chaque petit côté. 5 fenêtres par grand côté, closes par des barreaux et des volets en bois

Intérieur

Édifice en charpente à murs de brique, de petite dimension sur soubassement de faible hauteur, à 3 nefs et 5 travées délimitées par 2 rangées de 4 colonnes hexagonales de bois.
 Dimensions intérieures non relevées
 Sol en béton. Charpente apparente
 Décor peint de 2003

Particularités

- 40 colonnes de bois, intérieures et extérieures
- galerie de plain-pied doublée sur les petits côtés



Sanctuaire vu du nord-ouest



Sanctuaire vu du nord-est.
En arrière-plan, le nouveau sanctuaire



Vue intérieure du mur sud montrant les colonnes de bois estampées



Détail du mur sud du sanctuaire, montrant une feuille de *sīmā* scellée en-dessous d'une baie et les briques sous le revêtement.

Vat Preaek Snao វត្តព្រែកស្នោ 20503-1

Identification

Autre nom : Souriya Vongsaram
Khaet : Battambang
Srok : Aek Phnum
Khum : Preaek Khpob
 Coordonnées UTM : 0308025/1453318
 Dernière visite : janvier 2008

Architecture du sanctuaire

Historique

Date de construction : 1928
 BAC/Archives : OR n° 37 du 19 avril 1928 autorisant la construction d'un nouveau sanctuaire ; stèle de fondation à l'ouest de l'édifice datée de 1842
 1975-1978 : ?
 Restauré en 2005

Extérieur

Sanctuaire situé dans un espace clôturé ouvert par 4 portiques
 Galerie pourtourante de plain-pied, à piliers, prolongée par un grand porche oriental
 Toiture à frontons avancés de type Battambang, à 2 décrochements. Tympan en bois sculpté avec pendentifs
 Couverture en tuiles

Baies

Accès au sanctuaire par 4 portes sur les petits côtés. 5 fenêtres closes par des vantaux de bois sur les longs côtés

Intérieur

Edifice en maçonnerie à 3 nefs et 5 travées délimitées par 10 colonnes en bois
 Dimensions intérieures: L = 14 m, l = 7,6 m, H = 5,5 m
 Sol ancien en carreaux de ciment compressé
 Plafond horizontal en planches
 Décor peint de 2005

Particularités

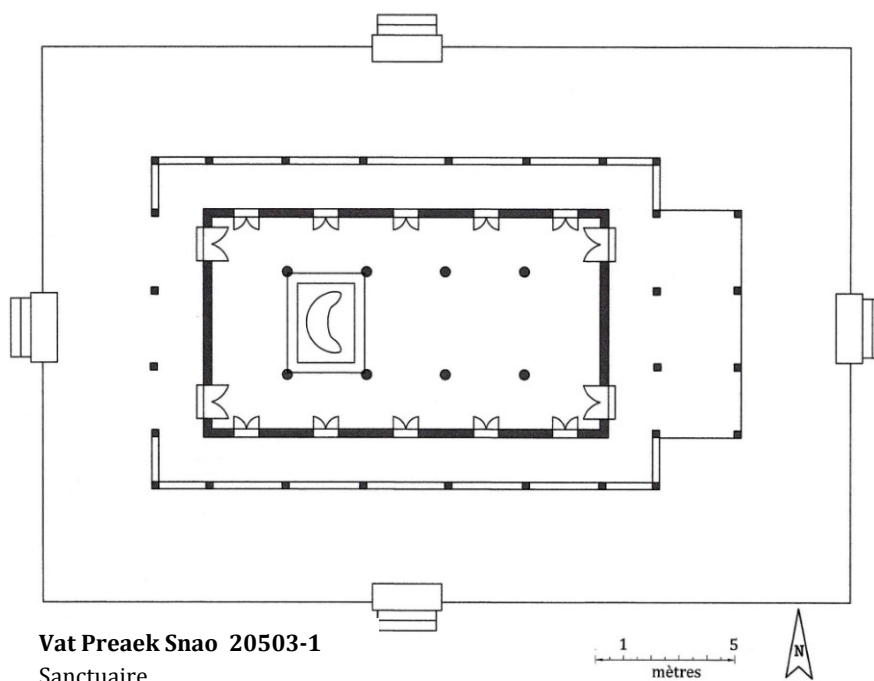
- tympan en bois sculpté
- colonnes de bois



Sanctuaire. Côté sud



Sanctuaire. Côté oriental avec porche



Vat Preaek Snao 20503-1
Sanctuaire

Vat Kdang Ngear វត្តក្បាំងស្វា 20503-2

Identification

Khaet : Battambang
Srok : Aek Phnum
Khum : Preaek Khpob
Coordonnées UTM : 0308398/1455242
Dernière visite : janvier 2011

Architecture du sanctuaire

Historique

Date de construction : 1937
BAC/Archives : deux OR de 1934 et 1935 autorisant une réparation et OR n° 201 du 14 septembre 1937 autorisant un transfert de 57 m et une construction nouvelle en bois / dossier ANC/FRS n° 28499 relatif à ce transfert 1975-1978 : ?

Restauré en 2000

Extérieur

Sanctuaire situé sur une terrasse close par une balustrade et ouverte par un grand portique à l'est
Galerie pourtournante sur haut soubassement mouluré, à piliers en maçonnerie, ouverte par 2 degrés sur les petits côté et par un seul sur les grands côtés
Toiture à frontons avancés de type Battambang, à 3 décrochements
Couverture en tuiles

Baies

Accès au sanctuaire par 20 portes en bois, dont 3 sur les petits côtés.

Intérieur

Edifice de brique à ossature en béton armé, à 3 nefs et 7 travées délimitées par 12 piliers.

Dimensions intérieures: L = 17,7 m, l = 11,6 m, H = 8,1 m

Sol ancien en carreaux de ciment compressé

Plafond en béton armé avec poutres apparentes

Décor peint fait en 2000

Particularité

- toit de type Battambang



Sanctuaire vu du sud-est



Vue du côté oriental montrant les deux escaliers d'accès à la galerie et une feuille de *simā* scellée sur le mur extérieur entre deux portes



Vue du plafond du sanctuaire en béton armé



Vue intérieure du sanctuaire

Vat Sommanors វត្តសោមនស្ស 20505-1

Identification

Khaet : Battambang

Srok : Aek Phnum

Khum : Peam Aek

Coordonnées UTM : 03060224/1454887

Dernière visite : février 2011

Architecture du sanctuaire

Historique

Date de construction : à partir de 1926

BAC/Archives : OR n° 5 du 28 janvier 1926 autorisant la démolition et reconstruction et *kret* n° 4 du 8 janvier 1948 autorisant des réparations

Restauré en 2005 et 2010

Extérieur

Terrasse de faible hauteur accessible par quatre portiques

Galerie sur soubassement à colonnes et balustres, accessible par quatre perrons doubles à degrés droits sur les grands côtés, élargie à l'est par un porche à piliers

Toiture à frontons avancés de type Battambang, à 3 décrochements. Tympan en béton moulé

Baies

Deux portes par petit côté, accessibles par un escalier droit. Sur chaque grand côté porte décentrée avec un perron double et 5 fenêtres à volets de bois

Intérieur

Edifice sur soubassement, en brique et bois élevé sur un soubassement de 0,9 m. 3 nefs et 6 travées délimitées par 10 colonnes

Dimensions intérieures : L = 17,5 m, l = 9,35 m, H = 7,1 m

Plafond horizontal à caisson, décoré

Sol ancien en carreaux de ciment compressé. Décor ancien

Particularité

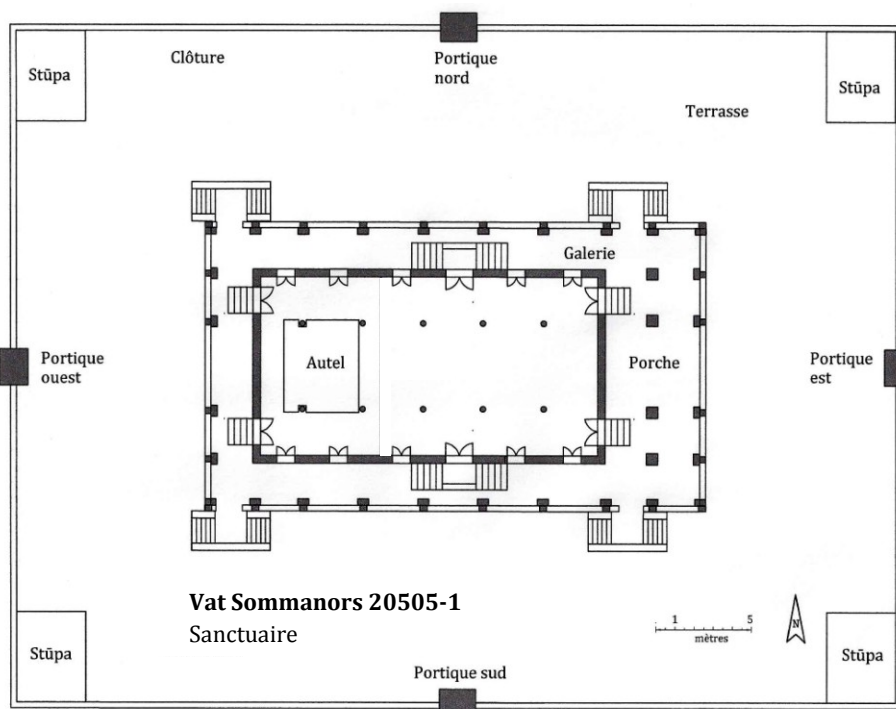
- décor original



Sanctuaire. Vue du sud-est en 2005



Sanctuaire. Côté oriental en 2011



Vat Kaoh Kaev វត្តកោះកែវ 20606-2

Identification

Autre nom : Ta Loas Chas

Khaet : Battambang

Srok : Moug Ruessei

Khum : Ta Loas

Coordonnées UTM : 0333880/1416932

Dernière visite : février 2011

Architecture du sanctuaire

Historique

Date de construction : 1930 (début) 1939 (fin)

BAC/Archives : OR n° 166 du 10 décembre 1930 autorisant la reconstruction du sanctuaire en béton armé ; OR n°117 du 29 juillet 1932 accordant une coupe de bois gratuite pour la reconstruction ; OR n° 245 du 30 novembre 1939 accordant une coupe de bois gratuite pour l'achèvement de la reconstruction autorisée en 1930 / Dossiers ANC/FRS 27812 (avec plans) et 27847

1975-1978 : magasin de riz et culture de légumes sur le toit en béton armé / décor peint effacé

Extérieur

Sanctuaire situé sur une terrasse ouverte par 4 portiques

Galerie pourtournante sur soubassement, à piliers, accessible par un perron double couvert sur les 4 orient

Toiture classique à 2 décrochements, couverte en tuiles

Baies

Accès au sanctuaire par 6 portes. 12 fenêtres closes par des volets de bois, 6 par grand côté

Intérieur

Edifice à structure en béton armé, à 3 nefs et 7 travées délimitées par 12 piliers

Dimensions intérieures: L = 22,5 m, l = 10 m, H = 7,6m

Sol moderne. Plafond plat en béton armé

Décor peint moderne

Particularité

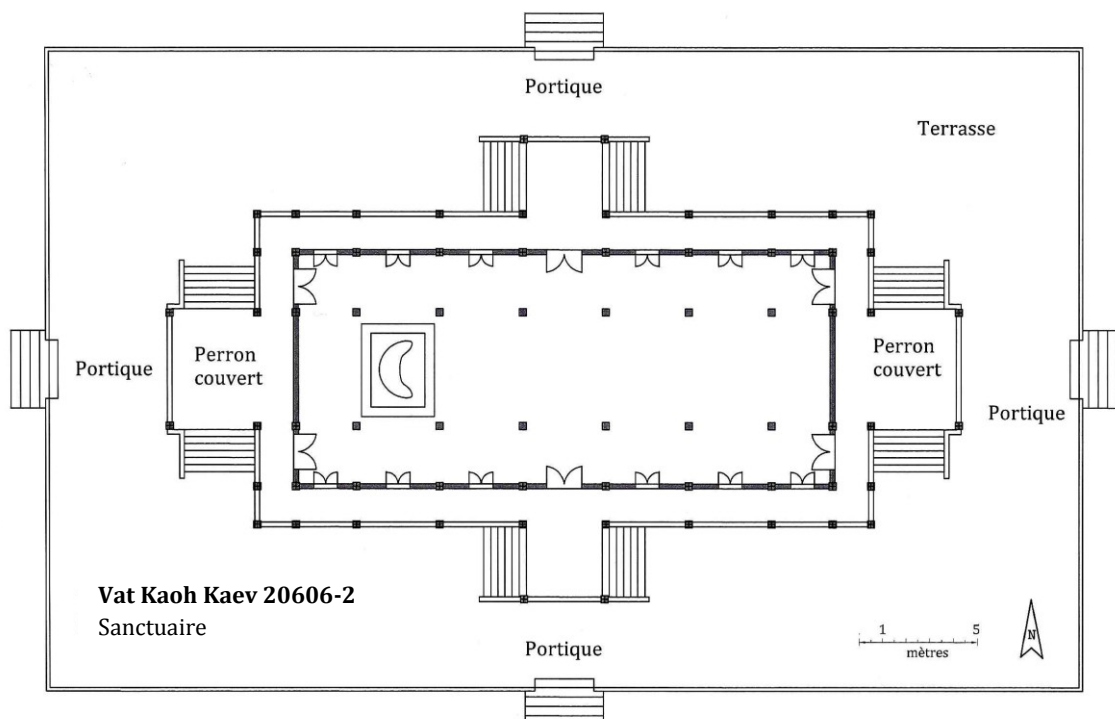
- plan des ANC non suivi pour dimensions intérieures et extérieures ; dimensions extérieures de la galerie : L = 26 m au lieu de 23 m sur le plan et l = 13,5 m au lieu de 12 m



Sanctuaire. Côté ouest



Vue du sanctuaire montrant les accès par les perrons couverts de l'ouest et du sud



Vat Anlong Vil វត្តអង្គវិល 20801-1

Identification

Autre nom : Kaoh Kaev

Khaet : Battambang

Srok : Sangkae

Khum : Anlong Vil

Coordonnées UTM : 0309224/1446478

Dernière visite : décembre 2005

Architecture du sanctuaire

Historique

Date de construction : 1935 (réparation)

BAC/Archives : OR n° 78 du 7 mai 1935 autorisant la réparation du sanctuaire

1975-1978 : toit enlevé ?

Reconstruit partiellement dans les années 1980

Désaffecté en 2006. Nouveau sanctuaire construit à côté

Extérieur

Absence de terrasse en raison des travaux pour le nouveau sanctuaire

Galerie sur soubassement à piliers en béton armé, ouverte, sans balustrade et accessible par un emmarchement

Toiture classique à 2 décrochements, couverte en tuiles

Baies

Accès par 5 portes, 2 à l'ouest et 3 à l'est. 7 fenêtres closes par des volets de bois sur chaque grand côté

Intérieur

Edifice en maçonnerie, sur petit soubassement à une seule nef

Dimensions intérieures non relevées

Sol moderne, plafond en béton armé

Décor peint de 1988

Particularités

- nef unique
- décoration extérieure en bas-reliefs



Sanctuaire vu du côté ouest



Sanctuaire, vue intérieure de la nef unique



Vue du côté sud du sanctuaire montrant les moulures en arc des chambranles, décorées de bas-reliefs



Sanctuaire vu du nord. Au premier plan, les travaux de construction du nouveau sanctuaire en 2005

Vat Balath វត្តបាឡាត់ 20802-2

Identification

Khaet : Battambang
Srok : Sangkae
Khum : Norea
Coordonnées UTM : 0306332/1450561
Dernière visite : juin 2011

Architecture du sanctuaire

Historique

Date de construction : réparé en 1932
BAC/Archives : OR n° 21 du 1er mars 1932 autorisant la réparation du sanctuaire / Dossier ANC/FRS n° 27988 détaillant les bois nécessaires à une importante réparation 1975-1978 : porcherie
Restauré entre 2005 et 2011

Extérieur

Sanctuaire situé sur une terrasse de peu de hauteur, ouverte par quatre portiques
Galerie pourtourante ouverte, sans balustrade, à larges piliers
Toiture à frontons avancés de type Battambang, à 2 décrochements, avec tympan décorés et pendentifs en béton moulé. Couverture en tuiles

Baies

Accès au sanctuaire par 5 portes dont 3 à l'est. 5 fenêtres fermées de vantaux de bois sur chaque grand côté

Intérieur

Édifice de brique sur soubassement à 3 nefs et 5 travées délimitées par 8 colonnes de bois
Dimensions intérieures: L = 14 m, l = 9,4 m, H = 8,4m
Autel dans l'avant-dernière travée, relié au mur ouest par une construction formant un cagibi
Sol ancien en carreaux de ciment compressé
Plafond en planches à caisson sur 3 travées de la nef centrale
Décor peint de 1992

Particularités

- colonnes de bois
- galerie ouverte

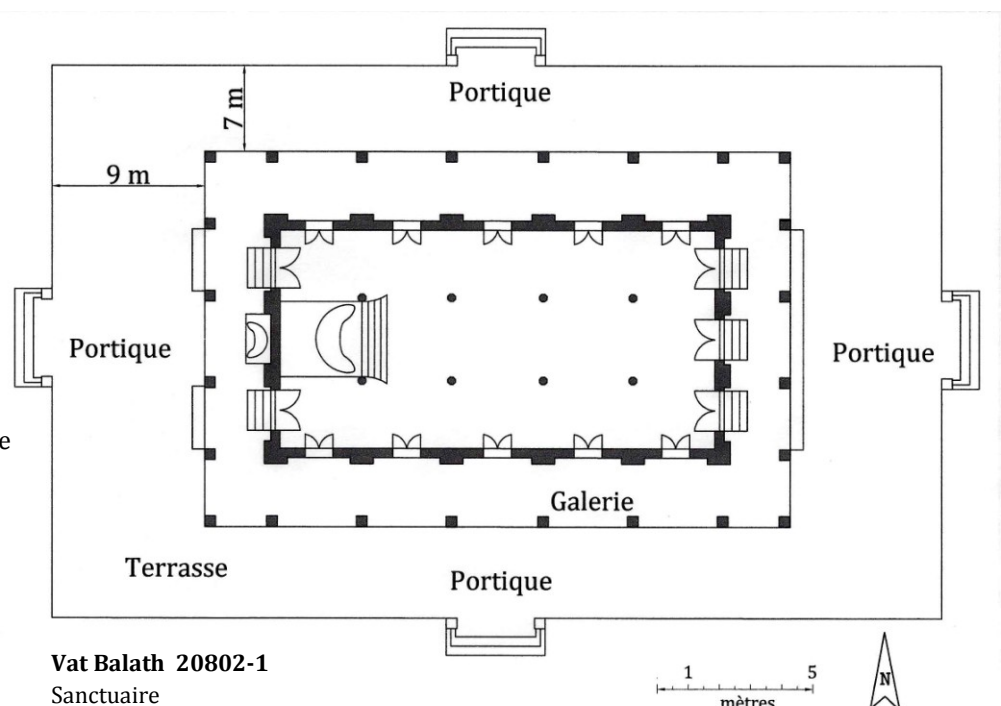
Pour une meilleure visibilité du plan les dimensions de la terrasse ont été réduites
L'éloignement réel de la clôture de la terrasse est signalé en haut à gauche du plan



Vue du nord-est



Sanctuaire. Côté ouest



Vat Balath 20802-1
Sanctuaire

Vat Kach Rotes វត្តកាច់រទេះ: 20806-1**Identification**

Autre nom : Serei Langka

Khaet : Battambang

Srok : Sangkae

Khum : Kampong Pring

Coordonnées UTM : 0320938/1432121

Dernière visite : décembre 2005

Architecture du sanctuaire**Historique**

Date de construction déclarée : 1937 et 1952 1954 (fronton)

BAC/Archives : OR n° 275 du 31 décembre 1937 autorisant la création d'une nouvelle pagode et d'un sanctuaire en bois

1975-1978 : prison / magasin

Restauré dans les années 1980/ transformé en magasin

de matériaux en décembre 2005

Extérieur

Sanctuaire situé sur une terrasse de faible hauteur clôturée par un grille et ouverte aux 4 orientes

Galerie pourtournante large de 1,4 m, sur un petit soubassement, à piliers portant des arcs, ouverte par 2 degrés sur chaque petit côté

Toiture classique à 2 décrochements. Tympan en béton moulé portant les dates de 1952-1954

Couverture en tuiles

Baies

Accès au sanctuaire par 4 portes, 2 par petit côté. Sur chaque grand côté, 6 fenêtres en arc brisé, uniquement à l'intérieur, close par des volets en bois

Intérieur

Edifice en maçonnerie sur petit soubassement à 3 nefs et 6 travées, délimitées par 10 colonnes de béton armé

Dimensions intérieures non relevées

Sol ancien en carreaux de ciment compressé, en mauvais état

Plafond en béton armé avec poutres apparentes

Décor peint des années 1980

Particularités


- arcs brisés intérieurs
- en mauvais état en 2005



Sanctuaire vu du sud-ouest



Sanctuaire. Côté ouest



Intérieur du sanctuaire. Détail du mur nord montrant les arcs brisés au-dessus des fenêtres.



Intérieur du sanctuaire servant, en décembre 2005, de magasin pour matériaux de construction

Vat Boeng Chhouk វត្តបឹងឈូក 20806-2

Identification

Khaet : Battambang
Srok : Sangkae
Khum : Kampong Pring
Coordonnées UTM : 0317675/1434339
Dernière visite : février 2011

Architecture du sanctuaire

Historique

Date de construction déclarée : 1943
BAC/Archives : non mentionné
1975-1978 : prison
Restauré dans les années 1990

Extérieur

Sanctuaire situé sur terrasse de 0,2 m de haut, close par un muret surmonté d'une grille, ouvert aux 4 orientes
Galerie pourtournante sur soubassement de 0,2 m, large de 1 m, à piliers et balustrade, accessible par 2 degrés sur les petits côtés ; galerie complètement obstruée par les escaliers d'accès au sanctuaire
Toiture classique à 2 décrochements, couverte en tuiles

Baies

Accès au sanctuaire par 4 portes, 2 par petit côté ; fausse porte au centre de chaque petit côté. 4 fenêtres par grand côté, closes par des contrevents en bois et des barreaux en métal ; pas de baies dans les travées des extrémités

Intérieur

Edifice en maçonnerie sur soubassement de 0,5 m, orné d'un pseudo-soubassement de 0,9 m, à 3 nefs et 6 travées délimitées par 10 colonnes rondes en béton armé sur haute socle carré

Dimensions intérieures: L = 15,4 m, l = 6,4 m, H = 5,2 m
Sol ancien en carreaux de ciment compressé de différents types, assez dégradé ; banquette dans la nef centrale,
Plafond plat en maçonnerie. Décor peint des années 2000

Particularités


- galerie obstruée par les marches d'accès à l'intérieur du sanctuaire / banquette



Sanctuaire vu du sud-est



Sanctuaire. Côté sud



Intérieur du sanctuaire



Sol en carreaux de ciment compressé et banquette dans la nef centrale



Obstruction de la galerie par les marches d'accès à l'intérieur du sanctuaire

Vat Sla Kram វត្តស្លាក្រាម 20810-3**Identification**

Autre nom : Boppharam

Khaet : Battambang*Srok* : Sangkae*Khum* : Voat Ta Muem

Coordonnées UTM : 0304807/1441816

Dernière visite : février 2011

Architecture du sanctuaire**Historique**

Date de construction déclarée : 1942 / réparé en 1947

BAC/Archives : *kret* n° 119 du 9 octobre 1947 autorisant la réparation du sanctuaire et attribuant 91 pièces de bois gratuit 1975-1978 : grenier à riz

Restauration en cours en février 2011

Extérieur

Sanctuaire situé sur une terrasse de faible hauteur, close par une grille en ferronnerie, ouverte aux 4 orient

Galerie pourtournante sur soubassement de 1 m, à piliers rectangulaires, sans balustrade, accessible sur chaque petit côté par 2 degrés droits, au mur d'échiffre mouluré de 0,8 m ; importante modénature des pilastres extérieurs

Toiture récente, classique à 2 décrochements, couverte en tuiles

Baies

Accès au sanctuaire par 4 portes, 2 par petit côté. 6 fenêtres par grand côté, closes par des volets en bois. Chambranles mouluré en arc

Intérieur

Edifice en maçonnerie sur soubassement de 0,5 m, à 1 nef, renforcé par 18 pilastres extérieurs. Autel adossé au mur ouest. Dimensions intérieures: L = 15 m, l = 7,8 m, H = 6,4 m

Sol ancien en carreaux de ciment compressé

Plafond horizontal en maçonnerie. Pas de décor peint

Particularités

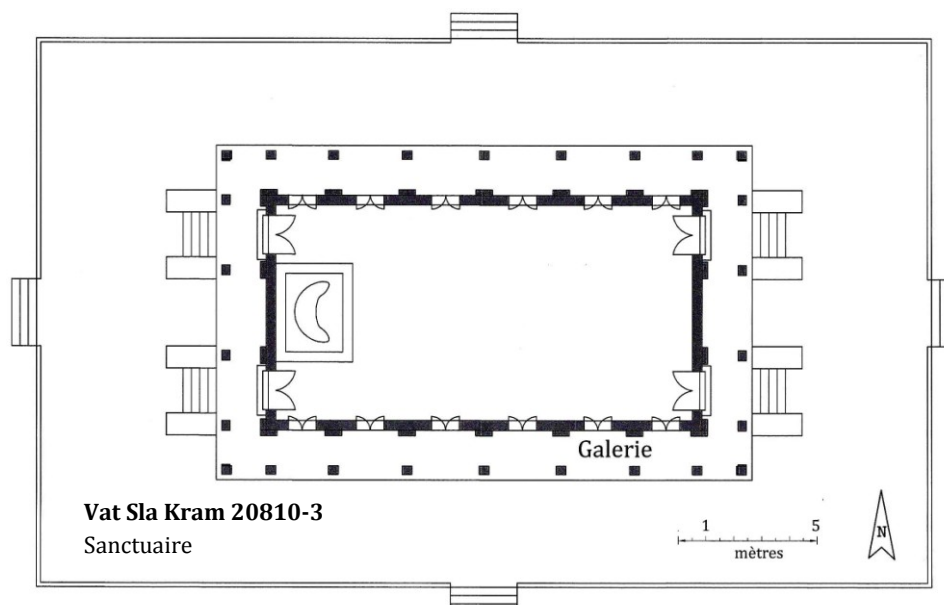
- édifice à une seule nef / large galerie à piliers sans balustrade / important décor de moulures



Sanctuaire vu du sud-ouest



Sanctuaire. Côté ouest



Vat Trapeang Tea វត្តត្រពាំងទា 30105-1

Identification

Khaet : Kampong Cham
Srok : Batheay
Khum : Me Pring
Coordonnées UTM : 0493554/1328274
Dernière visite : décembre 2010

Architecture du sanctuaire

Historique

Date de construction estimée : années 1940
BAC/Archives : non mentionné
1975-1978 : magasin à riz

Extérieur

Sanctuaire entouré de deux terrasses, d'une hauteur totale de 1,8 m, accessibles par 8 degrés droits
Galerie sur soubassement haut de 1,4 m, à balustrade et colonnes portant des arcs, prolongée par un perron double sur les petits côtés
Toiture classique à 3 décrochements, couverte en tuiles

Baies

4 portes sur les deux petits côtés accessibles par trois degrés.
14 fenêtres, 7 sur chaque grand côté closes par des volets en bois

Intérieur

Edifice en brique à ossature de béton armé sur soubassement, à 3 nefs et 7 travées délimitées par 12 colonnes
Dimensions intérieures: L = 18,5 m, l = 8,4 m, H = 6,9 m
Sol ancien en carreaux de ciment compressé
Plafond horizontal en bois

Particularité

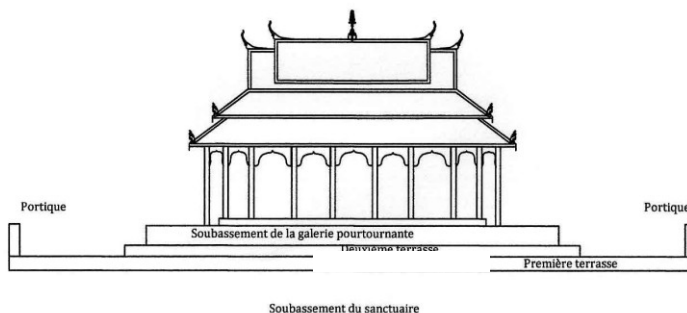
- décor peint d'origine



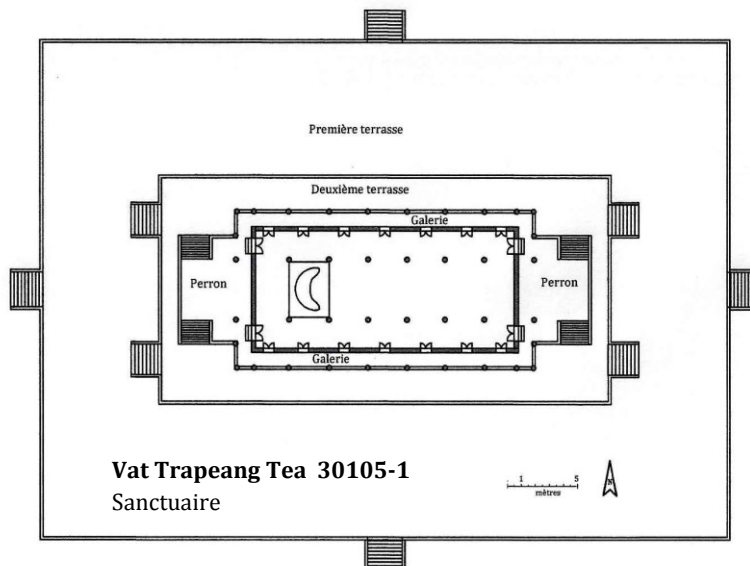
Sanctuaire vu du nord-ouest.



Vat Trapeang Tea. Côté ouest.



Plan et coupe montrant l'élévation des terrasses et de la galerie du sanctuaire



Vat Phum Chong វត្តភូមិចុង 30107-3

Identification

Autre nom : Uddam Muni Reangsei
Khaet : Kampong Cham
Srok : Batheay
Khum : Sambour
 Coordonnées UTM : 0490934/1313567
 Dernière visite : décembre 2005

Architecture du sanctuaire

Historique

Date de construction déclarée : 1949
 BAC/Archives : non mentionné
 1975-1978 : ?
 Restauré en 1989

Extérieur

Sanctuaire situé sur une terrasse haute d'environ 2 m, close par une balustrade, ouverte aux 4 orient par un degré droit évasé
 Galerie pourtournante sur haut soubassement de 2 m, à balustrade et colonnes en béton armé, accessible sur chaque petit côté par un perron double aux degrés droits
 Toiture classique à 3 décrochements, couverte en tuiles

Baies

Accès au sanctuaire par 4 portes, 2 par petit côté. 7 fenêtres par grand côté, closes par des volets en bois

Intérieur

Sanctuaire à ossature de béton armé sur faible soubassement de 0,4 m, à 3 nefs et 7 travées délimitées par 12 colonnes
 Dimensions intérieures non relevées
 Sol ancien en carreaux de ciment compressé
 Plafond en béton armé à poutres apparentes
 Décor du plafond du début des années 1950. Décor peint mural de 1989

Particularité


- hauteur de la terrasse et du soubassement de la galerie



Sanctuaire vu du nord-est



Sanctuaire vu du nord-ouest



Intérieur du sanctuaire



Plafond de béton armé à poutres apparentes

Perron double
et soubassement
de la galerie.
Côté ouest



Vat Cheung Chhnok វត្តជើងគ្នុក 30109-2

Identification

Autre nom : Sovann Kiri
Khaet : Kampong Cham
Srok : Batheay
Khum : Tang Krang
 Coordonnées UTM : 0492994/1313364
 Dernière visite : décembre 2010

Architecture du sanctuaire

Historique

Date de construction déclarée : commencé en 1919 (stèle du côté oriental), achevé en 1951
 BAC/Archives : non mentionné
 1975-1978 : ?
 Restauré dans les années 1980

Extérieur

Sanctuaire situé sur deux terrasses : première terrasse haute de 3 m, sans balustrade, accessible côté oriental par un escalier droit de 17 marches ; deuxième terrasse, haute de 1,2 m, sans balustrade, ouverte à l'orient par un degré droit
 Galerie pourtournante, large de 1,6 m, sur soubassement de 1,4 m, à balustrade et colonnes, découpée dans les angles, accessible sur les grands côtés par un perron double à degrés droits, sur les petits côtés par un perron simple à colonnes de 4,5 m de profondeur, couvert par un toit plat en béton armé ; galerie obstruée par les degrés d'accès au sanctuaire
 Toiture classique à 3 décrochements et rive centrale surélevée sur les grands côtés, couverte en tuiles

Baies

Accès au sanctuaire par 6 portes, 2 sur les petits côtés, 1 au centre de chaque grand côté. 6 fenêtres par grand côté, closes par des volets en bois

Intérieur

Édifice en maçonnerie sur soubassement de 1,4 m, à 3 nefs et 7 travées délimitées par des piliers de 0,33 m de côté
 Dimensions intérieures: L = 17 m, l = 8 m, H = 5,7 m
 Sol moderne. Plafond en maçonnerie, incliné dans les nefs latérales. Décor peint des années 1990

Particularités

- nombre et hauteur des terrasses / galerie obstruée par les degrés d'accès au sanctuaire



Sanctuaire vu du sud-est en 2011



Sanctuaire vu de l'entrée de la première terrasse du côté oriental, en 2011



Intérieur du sanctuaire en 2005



Vue à partir de la première terrasse, en 2005, montrant le perron couvert du côté oriental et la découpe du soubassement de la galerie,

Degré d'accès obstruant la galerie sud



Vat Po Preah Ein វត្តពោធិ៍ព្រះសន្ធិ 30109-4

Identification

Autre nom : Tang Kouk
Khaet : Kampong Cham
Srok : Batheay
Khum : Tang Krang
 Coordonnées UTM : 0492060/1310160
 Dernière visite : décembre 2010

Architecture du sanctuaire

Historique

Date de construction déclarée : années 1940
 BAC/Archives : non mentionné
 1975-1978 : décortiquerie
 Restauré en 2001-2003

Extérieur

Sanctuaire situé sur une terrasse de faible hauteur – 0,4 m – à balustrade, ouverte aux 4 orient
 Galerie pourtournée, large de 1,3 m, sur soubassement de 1,25 m, à balustrade et colonnes en béton armé, accessible sur chaque côté par un perron double aux degrés droits, de 5 m de profondeur sur les petits côtés et 4 m sur les grands côtés. Toiture récente, à 3 décrochements et rive centrale surélevée sur les grands côtés, couverte en tuiles

Baies

Accès au sanctuaire par 6 portes vitrées en ferronnerie, 2 par petit côté et 1 au centre de chaque grand côté. 6 fenêtres, vitrées, en ferronnerie, par grand côté

Intérieur

Edifice en béton armé, orné d'un faux soubassement mouluré et revêtu de terrazzo, à 3 nefs et 7 travées délimitées par 12 colonnes

Dimensions intérieures: L = 19 m, l = 9 m, H = 6,4 m
 Sol moderne. Toit plat en béton armé. Décor peint de 2003

Particularité

- édifice très restauré



Sanctuaire vu du sud-ouest



Sanctuaire. Côté ouest



Soubassement de la galerie



Rampe en béton moulé du perron ouest

Vat Spueu វត្តស្ទើ 30205-1

Identification

Khaet : Kampong Cham
Srok : Chamkar Leu
Khum : Spueu
Coordonnées UTM : 0535502/1363082
Dernière visite : juillet 2011

Architecture du sanctuaire

Historique

Date de construction supposée : 1917
BAC/Archives : non mentionné
1975-1978 : ?

Extérieur

Sanctuaire situé sur une haute terrasse -1,5 m – ouverte sur 4 degrés droits évasés
Galerie pourtournante sur soubassement avec balustrade, à larges piliers, accessible par 6 degrés droits évasés dont 4 sur les petits côtés
Toiture classique à 2 décrochements
Couverture en tuiles

Baies

Accès par 4 portes sur les petits côtés. 7 fenêtres fermées par des vantaux sur les grands côtés

Intérieur

Edifice en maçonnerie sur un soubassement, à 3 nefs et 7 travées délimitées par 12 larges piliers
Dimensions intérieures: L = 24,2 m, l = 10,2m, H = 6,5 m
Autel placé dans l'avant-dernière travée et décoré d'estampages couleur or réalisés en 1926
Sol ancien en carreaux de ciment compressé.
Plafond horizontal

Particularité

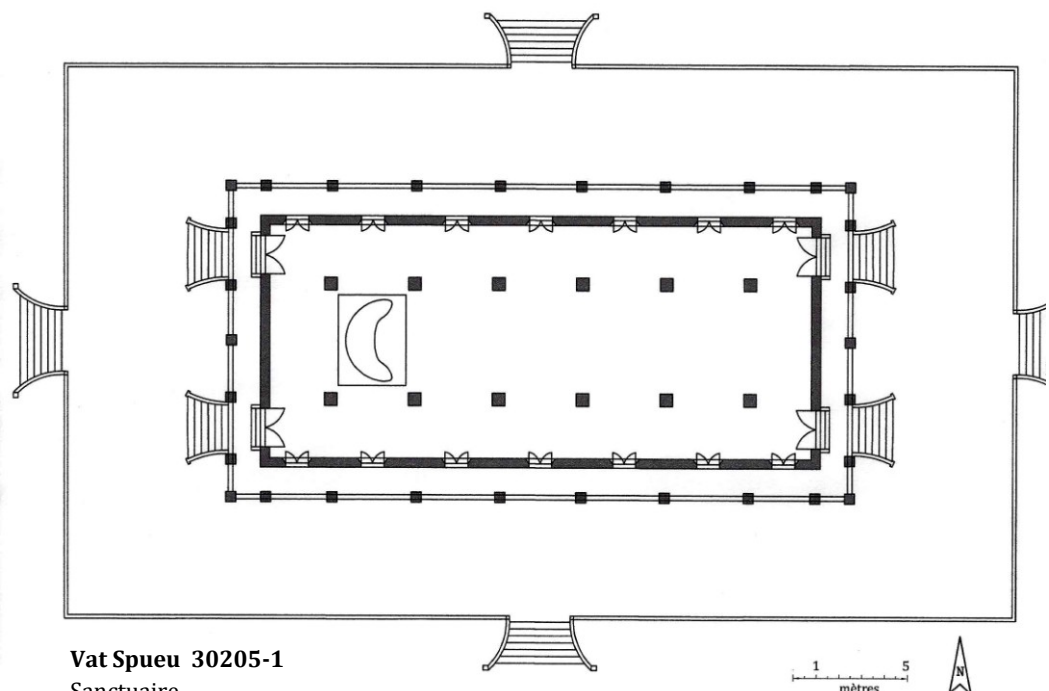
- décoration de la base de l'autel



Sanctuaire vu sud-ouest



Sanctuaire. Côté ouest



Vat Popreng វត្តព្រង 30205-3

Identification

Autre nom : Prohmaram

Khaet : Kampong Cham

Srok : Chamkar Leu

Khum : Spueu

Coordonnées UTM : 0535803/1364483

Dernière visite : juillet 2011

Architecture du sanctuaire

Historique

Date de construction déclarée : début de construction en 1919, achèvement en 1949

BAC/Archives : non mentionné

1975-1978 : toit et plafond détruits, décor peint effacé

Restauré en 2007

Extérieur

Sanctuaire situé sur une haute terrasse de 2,8 m, à balustrade, ouverte aux 4 orient par un escalier droit ; 2 escaliers côté sud Galerie pourtournante, large de 1,7 m, sur soubassement mouluré de 1,6 m, à balustrade et colonnes, accessible sur les grands côtés par un degré droit, sur les petits côtés par un perron double profond de 4,5 m aux degrés droits évasés. Toiture récente à 3 décrochements, couverte en tuiles

Baies

Accès par 6 portes, 2 par petit côté, 1 au centre de chaque grand côté. 6 fenêtres par grand côté, closes par des volets en bois

Intérieur

Edifice à ossature de béton armé sur soubassement de 0,5 m, orné d'un pseudo-soubassement mouluré de 1,6 m, à 3 nefs et 9 travées délimitées par 16 colonnes

Dimensions intérieures: L = 30,3 m, l = 10,6 m, H = 7,6 m

Sol moderne.

Plafond plat en béton armé. Décor peint de 2003

Particularités

- hauteur de la terrasse / longueur / 9 travées



Sanctuaire. Mur de la terrasse vu du sud en 2007



Sanctuaire. Côté ouest en 2011



Degrés évasés du perron ouest, après la rénovation de 2007



Intérieur du sanctuaire en 2007

Vat Po Vong វត្តពោធិវង្ស 30301-4

Identification

Khaet : Kampong Cham
Srok : Cheung Prey
Khum : Khnaor Dambang
Coordonnées UTM : 0501887/1330905
Dernière visite : décembre 2010

Architecture du sanctuaire

Historique

Date de construction estimée : années 1930, réparation en 1940 et 1946

BAC/Archives : OR n° 19 du 18 janvier 1940 et *kret* n° 158 du 16 septembre 1946 autorisant la réparation du sanctuaire et attribuant du bois gratuit
1975-1978 : ?

Restauré dans les années 1990

Extérieur

Sanctuaire situé sur une terrasse de 1 m, à balustrade, ouverte aux 4 orient

Galerie pourtournante étroite – 0,8 m- sur soubassement de 2,1 m, à balustrade et colonnes, accessible sur les 4 côtés par un perron double à colonnes, couvert d'une dalle en béton armé, aux degrés droits ; perron profond de 4,6 m et haut de 5,2 m sur les petits côtés ; galerie obstruée par les degrés d'accès au sanctuaire

Toiture classique à 3 décrochements, couverte en tuiles

Baies

Accès au sanctuaire par 7 portes, 3 à l'est, 2 à l'ouest et 1 au centre de chaque grand côté. 6 fenêtres par grand côté, closes par des volets en bois

Intérieur

Edifice à ossature de béton armé sur soubassement de 0,6 m, à 3 nefs et 7 travées délimitées par 12 colonnes à haut socle carré, renforcé par 20 pilastres intérieurs

Dimensions intérieures: L = 16,1 m, l = 7,3 m, H = 6 m

Sol en carreaux de ciment compressé en partie récents

Plafond horizontal en béton armé. Décor peint des années 1990

Particularités

- haut soubassement de la galerie/ perron double sur les 4 côtés



Sanctuaire vu du nord-ouest en 2005



Sanctuaire. Côté ouest en 2011



Intérieur du sanctuaire en 2005



Vue du soubassement de la galerie et du perron nord

Détail du soubassement construit en briques recouvertes



Vat Mongkol Salavoan វត្តមង្គលសាលវ៉ែន 30301-5

Identification

Autre nom : Rovieng Koet
Khaet : Kampong Cham
Srok : Cheung Prey
Khum : Khnaor Dambang
 Coordonnées UTM : 0502838/1330464
 Dernière visite : novembre 2005

Architecture du sanctuaire

Historique

Date de construction : 1932 (début)
 BAC/Archives :OR n° 152 du 25 novembre 1932 autorisant la reconstruction du sanctuaire et attribuant 40 pièces de bois gratuit
 1975-1978 : partiellement détruit
 Restauré dans les années 1990

Extérieur

Sanctuaire situé sur une terrasse ouverte aux 4 orientations par 6 degrés droits évasés
 Galerie pourtournante sur haut soubassement mouluré, à colonnes en béton armé, prolongée à l'est par un grand perron double couvert
 Toiture classique à 3 décrochements refaite en 1990, couverte en tuiles

Baies

Accès par 7 portes, dont 3 à l'est. 7 fenêtres closes par des volets de bois sculpté sur chaque grand côté

Intérieur

Edifice en maçonnerie à 3 nefs et 7 travées délimitées par 12 colonnes de bois
 Dimensions intérieures non relevées
 Sol moderne, en carreaux de ciment compressé dans la galerie, en mauvais état
 Charpente apparente, plafond de bois sur 5 travées de la nef centrale. Décor peint restauré dans les années 1990

Particularités


- colonnes de bois / vantaux sculptés originaux



Sanctuaire vu du sud-est



Sanctuaire. Côté oriental



Vue intérieure du sanctuaire



Volet de bois, côté intérieur. Détail

Vat Chrouy Thma វត្តជ្រូយថ្ម 30501-2

Identification

Khaet : Kampong Cham
Srok : Kampong Cham
Khum : Boeng Kok
 Localisation : dans la ville de Kampong Cham
 Dernière visite : juillet 2011

Architecture du sanctuaire

Historique

Date de construction : 1941
 BAC/Archives : OR n° 33 du 14 mai 1919 et OR n°114 du 26 juin 1939 autorisant la reconstruction du sanctuaire ; *kret* n° 141 du 20 septembre 1948 portant changement de nom en *Sotossanaram*
 1975-1978 : hôpital / caserne après 1980
 Restauré en 1993 ; en état médiocre en 2011

Extérieur

Sanctuaire situé sur une étroite terrasse, haute de 1 m, clôturée par une grille en métal, ouverte aux 4 orient par un degré rectangulaire adouci
 Galerie pourtournante, large de 1,25 m, sur soubassement mouluré de 1,25 m, à balustrade et piliers ornés de moulures en béton, ouverte sur les petits côtés par un degré rectangulaire adouci
 Toiture refaite en 1992, classique à 3 décrochements, couverte en tuiles

Baies

Accès au sanctuaire par 14 portes en bois : 2 par petit côté, 5 sur chaque grand côté. 1 fenêtre au centre de chaque petit côté, close par des volets de bois

Intérieur

Édifice en maçonnerie, à 3 nefs et 7 travées délimitées par 12 piliers de 0,33 m de côté, renforcé de 20 pilastres intérieurs
 Dimensions intérieures: L = 22,5 m, l = 10 m, H = 9,2 m
 Sol ancien en carreaux de ciment compressé, formant dessin
 Plafond en béton armé. Décor peint de 1997

Particularités

- accès limité à la galerie / modénature limitée / sol ancien



Sanctuaire vu du sud en 2011



Sanctuaire. Côté oriental en 2005



Intérieur du sanctuaire



Soubassement mouluré de la galerie, côté sud

Degré d'accès à la galerie, côté ouest



Vat Dei Doh វត្តដីដុះ 30504-1

Identification

Autre nom : Botum Ratana

Khaet : Kampong Cham

Srok : Kampong Cham

Khum : Veal Vong

Localisation : au sud de la ville de Kampong Cham

Dernière visite : août 2011

Architecture du sanctuaire

Historique

Date de construction : 1934 (réparation importante)

BAC/Archives : OR n° 41 du 28 mars 1933 autorisant la réparation du sanctuaire

1975-1978 : garage deux-roues, stockage de pièces

Restauré dans les années 1990 et 2000

Extérieur

Sanctuaire situé sur une haute terrasse ouverte aux 4 orientes par un escalier et un portique

Galerie pourtourante sur soubassement mouluré de 1,3 m, à piliers, ouverte sur les petits côtés par 2 degrés rectangulaires adoucis

Toiture classique à 3 décrochements, couverte en tuiles

Baies

Accès au sanctuaire par 4 portes, 2 par petit côté. 7 fenêtres closes par des volets en bois sur chaque grand côté

Intérieur

Edifice en maçonnerie à 3 nefs et 7 travées délimitées par de larges piliers- 0,56 m -

Dimensions intérieures: L = 26,4 m, l = 11,3 m, H = 7,2 m

Grande statue du Buddha du début des années 1950, offerte par le président de la République française V. Auriol, selon le *chau athikar*

Sol ancien en carreaux de ciment compressé, en bon état en 2005 remplacé en 2011 par un carrelage moderne. Plafond horizontal en maçonnerie. Décor peint de 1952 repeint sur iconographie dans les années 1990

Particularité

- sanctuaire fortement restauré




Sanctuaire vu du sud-ouest en 2011



Sanctuaire. Côté nord en 2011



Sanctuaire. Côté ouest en 2011 avec les deux escaliers d'accès à la galerie pourtourante



Vue intérieur du sanctuaire en 2005 montrant le Buddha et le sol en carreaux de ciment détruit ultérieurement

Vat Mony Ratana វត្តមណីរតនៈ: 30602-2

Identification

Autre nom : Krouch Saeuch
Khaet : Kampong Cham
Srok : Kampong Siem
Khum : Han Chey
 Coordonnées UTM : 0557395/1342763
 Dernière visite : janvier 2009

Architecture du sanctuaire

Historique

Date de construction estimée : 1945-1948
 BAC/Archives : *kret* n° 26 du 1^{er} avril 1944 et *kret* n° 84 du 5 juillet 1947 autorisant la reconstruction en bois, puis en maçonnerie du sanctuaire
 1975-1978 : ?

Restauré dans les années 1980 ; à l'abandon en 2009, remplacé par un sanctuaire récent bâti à proximité

Extérieur

Sanctuaire situé sur une terrasse de 1,3 m de haut, ouverte aux 4 orientats par des degrés droits évasés
 Galerie pourtournante de 1,1 m de large, sur soubassement de 1,4 m, à balustrade et piliers, ouverte par des degrés droits évasés, 2 par grand côté et 1 à l'ouest, et sur le côté oriental par 2 perrons doubles aux degrés incurvés
 Toiture classique à 2 décrochements, couverte en tuiles

Baies

Accès au sanctuaire par 10 portes, 2 par petit côtés et 3 par grand côté. 5 fenêtres, 2 par grand côté et 1 au centre du côté est, closes par des persiennes

Intérieur

Édifice en charpente à murs de brique, à 3 nefs et 7 travées délimitées par 12 colonnes de bois sur socle de béton, renforcé par 20 colonnes de bois engagées

Dimensions intérieures: L = 23 m, l = 10 m, H = 7 m

Sol ancien en carreaux de ciment compressé. Plafond de bois, non décoré. Décor peint des années 1950

Particularités

- 32 colonnes de bois / degrés originaux / décor peint ancien/ édifice à l'abandon



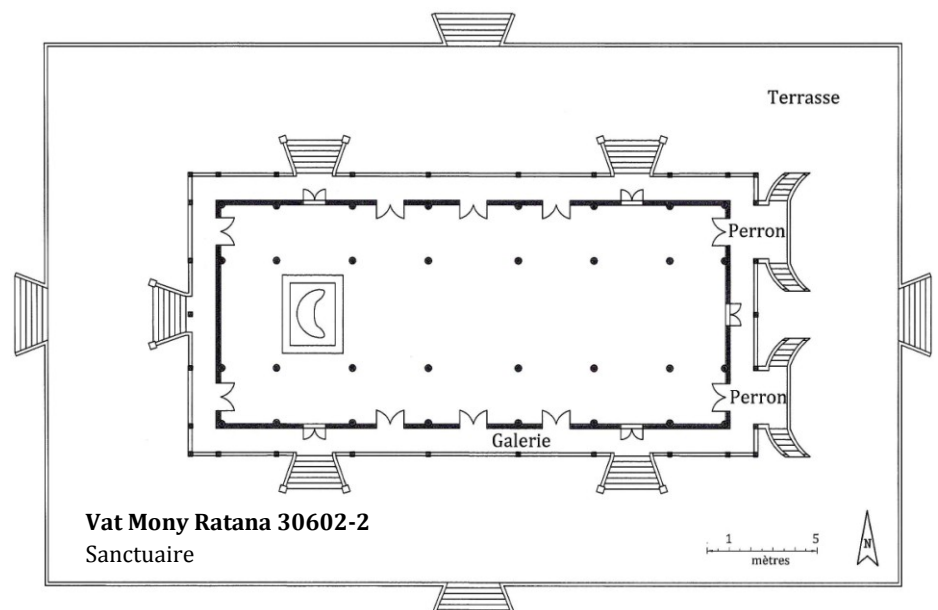
Sanctuaire. Côté ouest en 2005



Sanctuaire. Côté oriental en 2009



Détail des perrons du côté oriental



Vat Kien Chrey Khnong វត្តកៀនច្រកុង 30603-1

Identification

Autre nom : Amporvoan
Khaet : Kampong Cham
Srok : Kampong Siem
Khum : Kien Chrey
 Coordonnées UTM : 0552981/1334851
 Dernière visite : janvier 2009

Architecture du sanctuaire

Historique

Date de construction : 1949
 BAC/Archives : *kret* n° 167 du 15 septembre 1949 autorisant la reconstruction du sanctuaire
 1975-1978 : ?
 Restauré dans les années 1990

Extérieur

Sanctuaire situé sur une terrasse haute de 2,2 m, à balustrade, ouverte à l'est et à l'ouest par des degrés droits évasés
 Galerie pourtournante, large de 1,6 m, sur haut soubassement mouluré de 2,2 m, à balustrade et piliers, accessible sur les petits côtés par un perron double aux degrés droits
 Toiture classique à 2 décrochements, couverte en tuiles

Baies

Accès au sanctuaire par 14 portes en ferronnerie et vitrées, 2 sur les petits côtés, 5 sur les grands côtés

Intérieur

Edifice en maçonnerie à 3 nefs et 7 travées délimitées par 12 colonnes de large diamètre - 0,4 m -, renforcé par des pilastres extérieurs

Dimensions intérieures: L = 24 m, l = 10 m, H = 8,2 m

Sol en carreaux de ciment compressé, anciens dans les nefs latérales et la galerie

Plafond en béton armé à poutres apparentes

Décor peint des années 1960

Particularités

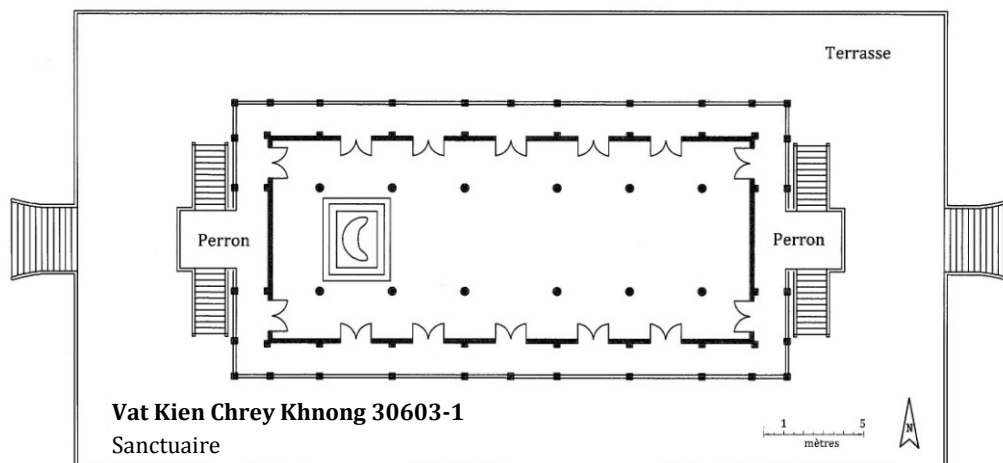
- hauteur de la terrasse et du soubassement de la galerie / décor ancien
- similitude avec le plan du sanctuaire de Vat En Kossei, 30607-1



Sanctuaire vu du nord-est



Sanctuaire. Côté oriental



Vat Kaoh Kampong Trom វត្តកោះកំពង់ត្រុំ 30605-1

Identification

Autre nom : Po Amporvoan
Khaet : Kampong Cham
Srok : Kampong Siem
Khum : Kaoh Mitt
 Coordonnées UTM : 0547898/1321481
 Dernière visite : décembre 2008

Architecture du sanctuaire

Historique

Date de construction estimée : années 1920/1930
 BAC/Archives : non mentionné
 1975-1978 : ?

Extérieur

Terrasse unique accessible par un degré droit évasé de huit marches sur chaque côté
 Galerie pourtournante sur soubassement à deux rangées de colonnes en maçonnerie, accessible par deux degrés droits sur chaque petit côté
 Toiture classique à 4 décrochements pour la partie centrale
 Couverture en tuiles à écaille vernissées

Baies

Accès de plain-pied au sanctuaire à partir de la galerie par 14 portes à deux vantaux, fermées par des persiennes

Intérieur

Edifice en maçonnerie à trois nefs et sept travées délimitées par 12 colonnes de bois
 Dimensions intérieures: L = 24 m, l = 10,8 m, H = 9,2 m
 Sol ancien en carreaux de ciment compressé
 Charpente visible avec un plafond de bois sur 5 travées de la nef centrale
 Décor mural refait partiellement sur iconographie. Décor ancien sur les panneaux de décrochement obliques est et ouest

Particularité

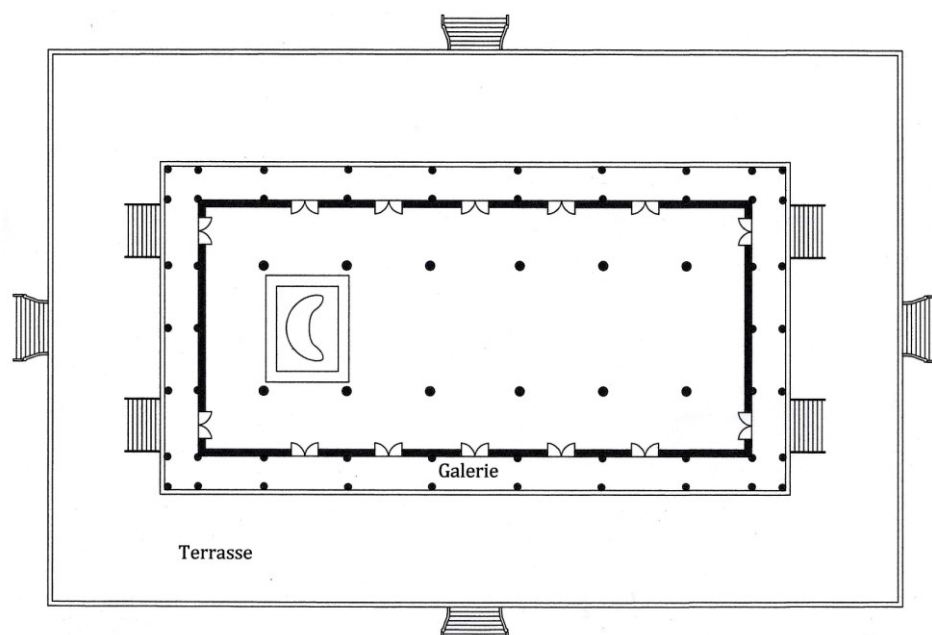
- colonnes de bois décorées et décor ancien sur panneaux de décrochement obliques




Sanctuaire vu du côté sud



Intérieur du sanctuaire



Vat Kaoh Kampong Trom 30605-1
Sanctuaire



Vat Kaoh Kol គ្នកោះគល់ 30605-2

Identification

Khaet : Kampong Cham

Srok : Kampong Siem

Khum : Kaoh Mitt

Coordonnées UTM : 0544479/1319039

Dernière visite : décembre 2008

Architecture du sanctuaire

Historique

Date de construction estimée : fin XIX^e – début XX^e siècle

BAC/Archives : non mentionné

1975-1978 : ?

Sanctuaire en charpente démonté en raison du recul de la rive,

transporté sur un autre emplacement et non remonté au moment de la visite en raison d'un manque de moyens financiers, malgré les promesses du futur donateur avant le démontage

Particularités

- sanctuaire démonté datant de 100 à 120 ans selon le *chau athikar*
- une trentaine de colonnes de bois trouvées sur place dont plusieurs ornées d'estampage
- trois panneaux de décrochement portant un décor ancien



Colonnes en bois du sanctuaire en attente sur un nouvel emplacement. Posé sur les colonnes, un panneau de décrochement décoré



Détails des mortaises et de la décoration des colonnes du sanctuaire



Carreaux de ciment compressé récupérés et conservés pour la reconstruction du sanctuaire

Vat Kaoh Pen វត្តកោះប៉ែន 30605-3

Identification

Autre nom : Po Voan
Khaet : Kampong Cham
Srok : Kampong Siem
Khum : Kaoh Mitt
 Coordonnées UTM : 0549550/1321549
 Dernière visite : décembre 2008

Architecture du sanctuaire

Historique

Date de construction : 1935-1936
 BAC/Archives : OR n° 127 du 6 août 1935 autorisant la reconstruction du sanctuaire en béton armé de type C ;
 OR n° 94 du 25 juin 1936 attribuant 43 pièces de bois gratuit pour cette reconstruction (peut-être pour la charpente posée sur une structure en béton armé)
 1975-1978 : fermé

Restauré dans les années 1990

Extérieur

Sanctuaire situé sur une haute terrasse - - 2,20 m - ouverte aux 4 orient par des degrés droit évasés
 Galerie pourtournante sur haute soubassement - 2,30 m - à colonnes et accessible par deux degrés sur les petits côtés
 Toiture classique à 2 décrochements, couverte en tuiles

Baies

Accès au sanctuaire par 18 portes en bois, 2 par petit côté et 7 sur chaque grand côté

Intérieur

Édifice à ossature de béton armé, à 3 nefs et 7 travées délimitées par 12 larges colonnes - 0,4 m-
 Dimensions intérieures: L = 26 m, l = 11,5 m, H = 11,4 m
 Sol ancien en carreaux de ciment compressé
 Charpente apparente, plafond de bois dans 5 travées de la nef centrale, avec décor peint
 Décor peint d'origine sur les parois

Particularités

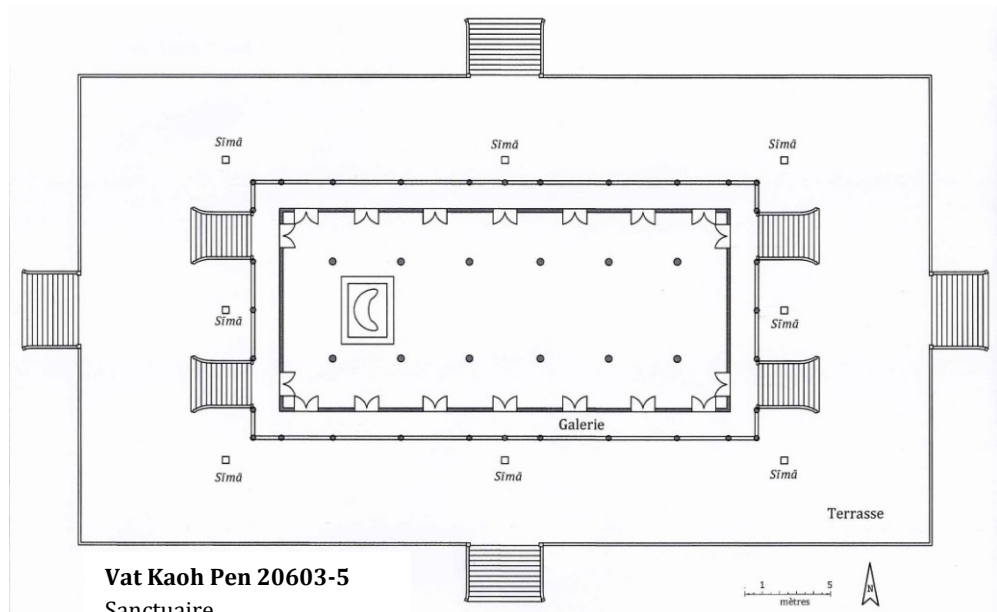
- construction en béton armé, théoriquement de type C
- décor peint ancien



Sanctuaire vu du nord-ouest



Sanctuaire. Côté ouest



Vat En Kossei វត្តពន្ធកោសិយ 30607-1

Identification

Autre nom : Ang Khmao
Khaet : Kampong Cham
Srok : Kampong Siem
Khum : Kaoh Samraong
 Coordonnées UTM : 0557381/133345
 Dernière visite : janvier 2009

Architecture du sanctuaire

Historique

Date de construction estimée : 1949, achèvement en 1951
 BAC/Archives : *kret* n° 176 du 29 novembre 1948
 1975-1978 : ?
 Restauré dans les années 2000

Extérieur

Sanctuaire situé sur une terrasse haute de 1,6 m, à balustrade, ouverte à l'est et à l'ouest par des degrés convexes
 Galerie pourtournante, large de 1,6 m, sur haut soubassement mouluré de 1,6 m, à balustrade et piliers, accessible sur les petits côtés par un perron double aux degrés droits
 Toiture classique à 2 décrochements, couverte en tuiles

Baies

Accès au sanctuaire par 15 portes en bois, 3 à l'est, 2 à l'ouest, 5 sur les grands côtés

Intérieur

Edifice en maçonnerie à 3 nefs et 7 travées délimitées par 12 colonnes, renforcé par 20 colonnes engagées
 Dimensions intérieures: L = 24 m, l = 10 m, H = 8,2 m
 Sol ancien en carreaux de ciment compressé
 Plafond horizontal en béton armé
 Décor peint des années 1960 fortement restauré

Particularité

- plan presque identique à celui du sanctuaire de Vat Kien Chrey Khnong, 30603-1



Sanctuaire vu du nord-est



Soubassement mouluré du côté nord



Sol en carreaux de ciment de la galerie nord



Intérieur du sanctuaire

Perron double
du côté ouest



Vat Balang វត្តបាលង 30611-5

Identification

Khaet : Kampong Cham
Srok : Kampong Siem
Khum : Ro'ang
Coordonnées UTM : 0551026/1328755
Dernière visite : avril 2005

Architecture du sanctuaire

Historique

Date de construction : années 1930
BAC/Archives : OR n° 40 du 30 avril 1931 autorisant la reconstruction du sanctuaire et attribuant une coupe de bois gratuit
1975-1978 : ?
Restauré dans les années 1990

Extérieur

Sanctuaire situé sur une terrasse haute de 1 m, à balustrade, ouverte sur les petits côtés par un degré rectangulaire adouci
Galerie pourtourante, large de 1,1 m, sur soubassement mouluré de 1,2 m, à balustrade et colonnes, accessible par deux degrés droits sur chaque petit côté; degrés d'accès à l'intérieur du sanctuaire obstruant la galerie; abris des feuilles de *sīmā* sur la terrasse. Toiture classique à 3 décrochements, couverte en tuiles

Baies

Accès au sanctuaire par 4 portes, 2 par petit côté. 7 fenêtres sur chaque grand côté, closes par des volets en bois

Intérieur

Edifice à ossature de béton armé sur soubassement de 0,7 m, orné d'un pseudo-soubassement mouluré de 1,4 m, à 3 nefs et 7 travées délimitées par 12 colonnes, renforcé par 20 pilastres intérieurs
Dimensions intérieures : L = 21 m, l = 10 m
Sol ancien en carreaux de ciment compressé formant des dessins. Plafond horizontal en béton armé. Décor peint de 1957, peu restauré

Particularités

- accès limité aux petits côtés : terrasse et galerie
- degrés obstruant la galerie / décor peint ancien



Sanctuaire vu du nord-est



Sanctuaire. Côté ouest



Soubassement mouluré du côté sud et abri de



Intérieur du sanctuaire



Dessins formés par les carreaux de ciment compressé dans l'angle sud-est

Vat Muni Salavoan វត្តមុនីសាលវ័ន 30704-2

Identification

Autre nom : Ou Trakuon

Khaet : Kampong Cham

Srok : Kang Meas

Khum : Peam Chi Kang

Coordonnées UTM : 0527474/1320744

Dernière visite : août 2005

Architecture du sanctuaire

Historique

Date de construction : 1948

BAC/Archives : OR n° 62 du 4 septembre 1916 et OR n° 60 du 13 septembre 1917 autorisant la création de la pagode ; *kret* n° 143 du 20 septembre 1948 autorisant la reconstruction du sanctuaire 1975-1978 : ?

Restauré dans les années 1990

Extérieur

Sanctuaire situé sur une terrasse de faible hauteur – 0,5 m-, close par une balustrade, ouverte aux 4 orientations par des degrés droits. Galerie pourtournante, large de 1,2 m, sur soubassement de 1,3 m, à balustrade et colonnes, accessible sur les grands côtés par un perron double aux degrés droits, à l'ouest par un degré droit, prolongée à l'est par un perron double couvert, aux degrés droits ; galerie obstruée par les degrés d'accès au sanctuaire. Toiture classique à 2 décrochements, couverte en tuiles.

Baies

Accès par 19 portes à imposte, dont seulement 7 avec un escalier d'accès : 3 à l'est, 2 à l'ouest, 1 au centre de chaque grand côté.

Intérieur

Edifice en maçonnerie sur soubassement de 0,7 m accessible par 3 hauts degrés rectangulaires adoucis, à 3 nefs et 7 travées délimitées par 12 colonnes de bois d'environ 0,4 m de diamètre, renforcé par 20 pilastres intérieurs. Dimensions intérieures: L = 20 m, l = 9 m.

Sol en carreaux de ciment compressé, en partie ancien.

Plafond horizontal en planches décorées. Décor peint de 1954.

Particularités

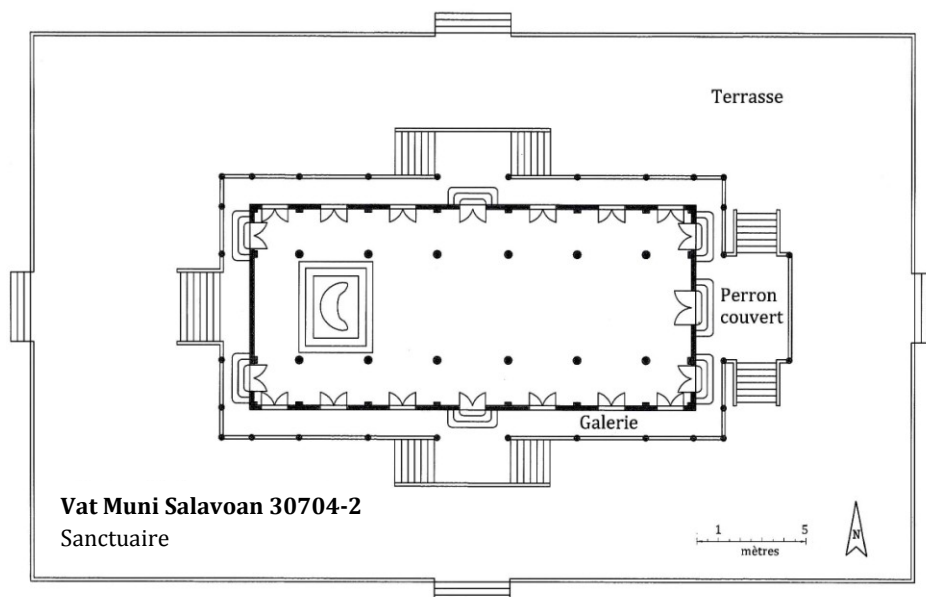
- colonnes de bois / galerie obstruée par des marches
- décor ancien



Sanctuaire vu du nord-ouest



Vue de la galerie nord montrant la position des degrés d'accès au sanctuaire



Vat Peam Neang Kesa វត្តពាមនាងកេសា 30706-2

Identification

Autre nom : Peam Khnong
Khaet : Kampong Cham
Srok : Kang Meas
Khum : Preaek Krabau
 Coordonnées UTM : 0529605/1325582
 Dernière visite : septembre 2005

Architecture du sanctuaire

Historique

Date de construction déclarée : 1945
 BAC/Archives : OR n° 42 du 30 mars 1922 autorisant la reconstruction du sanctuaire
 1975-1978 : ?
 Restauré dans les années 1990

Extérieur

Sanctuaire situé sur une terrasse de 1 m, ouverte aux 4 orientations : large degré droit sur les petits côtés, étroit degré convexe sur les grands côtés
 Galerie pourtournante sur soubassement non mouluré de 1 m, sans balustrade et piliers, accessible par 1 degré droit à l'est et à l'ouest, en partie obstruée par les degrés d'accès au sanctuaire

Toiture classique à 3 décrochements, couverte en tuiles

Baies

Accès au sanctuaire par 6 portes, 2 par petit côté, 1 au centre de chaque grand côté. 6 baies par grand côté, closes par des contrevents en bois

Intérieur

Edifice à ossature en béton armé sur soubassement mouluré de 0,5 m et orné d'un pseudo-soubassement, à 3 nefs et 7 travées délimitées par des colonnes, renforcé par 20 colonnes engagées. Feuilles de *simā* scellée sur murs extérieurs
 Dimensions intérieures estimées : L = 17 m, l = 8,5 m
 Sol ancien en carreaux de ciment compressé, très dégradé
 Plafond en tôles peintes. Décor de 1998

Particularités

- degrés convexes de la galerie/feuilles de *simā*
- plafond en tôle



Sanctuaire vu du nord-ouest




Sanctuaire. Côté ouest



Sol en carreaux de ciment de récupération



Degré convexe de la terrasse, côté nord



Intérieur du sanctuaire

Vat Roka Ar វត្តរកាអាវ 30708-3

Identification

Khaet : Kampong Cham

Srok : Kang Meas

Khum : Roka Ar

Coordonnées UTM : 0510071/1310397

Dernière visite : août 2005

Architecture du sanctuaire

Historique

Date de construction déclarée : 1951

BAC/Archives : OR n° 178 du 17 décembre 1934 autorisant la reconstruction en bois du sanctuaire

1975-1978 : ?

Restauré dans les années 1990

Extérieur

Sanctuaire situé sur une terrasse d'environ 1 m de haut, close par une balustrade en béton moulé, ouverte aux 4 orientations par un degré droit

Galerie pourtournante, sur soubassement de 1,5 m, à balustrade et piliers, accessible sur chaque côté par un perron double aux degrés droits évasés ; feuilles de *sīmā* autour du sanctuaire sur la terrasse

Toiture classique à 2 décrochements, couverte en tuiles

Baies

Accès au sanctuaire par 10 portes : 2 sur chaque petit côté, 3 sur chaque grand côté. Pas de fenêtres

Intérieur

Edifice en charpente à murs de brique, à 3 nefs et 7 travées délimitées par 12 colonnes de bois sur petit socle de béton armé, renforcé par 20 colonnes en bois engagées

Dimensions intérieures estimées : L = 20 m, l = 9 m

Sol ancien en carreaux de ciment compressé

Charpente en bois apparente. Décor refait dans les années 1980

Particularités

- 32 colonnes de bois
- peu d'ouvertures : une travée sur deux
- peu de colonnes dans la galerie : 20 colonnes au lieu des 24 usuelles pour 7 travées intérieures et une galerie



Sanctuaire. Côté ouest



Sanctuaire vu du sud-ouest



Intérieur du sanctuaire



Perron double du côté sud



Sol du sanctuaire en carreaux de ciment anciens

Vat Roka Koy វត្តរកាកយ 30709-1**Identification**

Autre nom : Simpoli Vanearam

Khaet : Kampong Cham*Srok* : Kang Meas*Khum* : Roka Koy

Coordonnées UTM : 0537228/1319237

Dernière visite : août 2005

Architecture du sanctuaire**Historique**

Date de construction : 1931-1935

BAC/Archives : OR n° 101 du 4 août 1930 autorisant la reconstruction du sanctuaire et attribuant 50 pièces de bois gratuit; OR n° 41 du 18 avril 1931 autorisant la reconstruction du sanctuaire

1975-1978 : ?

Restauré dans les années 1960 et 1980

Extérieur

Sanctuaire situé sur une terrasse ouverte aux 4 orientations par un degré droit de 5 marches sans mur d'échiffre

Galerie pourtournante sur haut soubassement – 1,8 m environ – à colonnes portant des arcs et accessible par un degré central sur chaque petit côté

Toiture classique à 4 décrochements, couverte en tuiles

Baies

Accès au sanctuaire par 4 portes en bois, 2 par petit côté. 16 fenêtres closes par des volets en bois : 7 sur chaque grand côté et 1 au centre de chaque petit côté.

Intérieur

Édifice en maçonnerie sur soubassement à 3 nefs et 7 travées délimitées par 12 colonnes

Dimensions intérieures estimées: L = 25 m, l = 10 m

Sol ancien en carreaux de ciment compressé avec un dessin autour des colonnes

Charpente apparente, absence de plafond en 2005

Décor peint des années 1960 légèrement restauré

Particularités


- galerie à arcades
- décor et sol ancien



Sanctuaire vu du nord-ouest



Sanctuaire. Côté ouest



Détail des arcades de l'angle nord-est de la galerie



Sanctuaire. Soubassement mouluré du côté nord

Dessin en carreaux de ciment compressé
autour des colonnes du sanctuaire



Vat Svay Ta Haen វត្តស្វាយតាហែន 30709-3**Identification**

Autre nom : Ampor Vongthyaram

Khaet : Kampong Cham*Srok* : Kang Meas*Khum* : Roka Koy

Coordonnées UTM : 0530950/1319982

Dernière visite : août 2005

Architecture du sanctuaire**Historique**

Date de construction estimée : début des années 1950

BAC/Archives : OR n° 14 du 22 janvier 1936 créant la pagode ; *kret* n° 66 du 8 juillet 1944 autorisant le transfert de la pagode ; *kret* n° 124 du 30 juillet 1946 attribuant 70 pièces de bois ; dossier ANC/FRS 28290 relative à la création d'une pagode Thommayuth à Roka Koy en 1936

1975-1978 : ?

Restauré dans les années 1990

Extérieur

Sanctuaire situé sur une terrasse d'environ 0,7 m, à balustrade, ouverte aux 4 orientations par des degrés droits

Deux galeries pourtournantes ; au premier niveau, à environ 3,5 m du sol, large de 1,6 m, à balustrade et piliers, accessible par des escaliers conduisant à un large perron à double repos sur les petits côtés

Toiture de forme originale à 2 décrochements, surmontée d'une flèche et ornée de 12 pyramidions, couverte en tuiles ; ressemblance avec celui du sanctuaire de Kompoul, 31404-3

Baies

Accès au premier niveau par 18 portes en bois à imposte en béton armé, 2 par petit côté, 7 par grand côté. 1 fenêtre au centre de chaque petit côté, close par des volets en bois

Intérieur

Edifice en béton armé à 2 niveaux ; premier niveau à 5 nefs, haut de 2,5 m environ ; deuxième niveau, sanctuaire proprement dit, à 3 nefs et 7 travées délimitées par des colonnes, renforcé par 20 pilastres extérieurs

Dimensions intérieures estimées: L = 25 m, l = 11 m

Sol en partie ancien en carreaux de ciment compressé

Plafond horizontal en béton armé, sans poutres apparentes.

Décor peint des années 1960, légèrement restauré

Particularités

- 2 niveaux / toit à pyramidions / décor ancien




Sanctuaire vu du sud




Sanctuaire. Détail du toit



Premier niveau



Sanctuaire. Deuxième niveau



Portes et carrelage ancien de la galerie

Vat Po Rith វត្តពោធិ៍បូទី 30802-2

Identification

Autre nom : Kaoh Kandal
Khaet : Kampong Cham
Srok : Kaoh Soutin
Khum : Kaoh Soutin
 Coordonnées UTM : 0545935/1317928
 Dernière visite : décembre 2008

Architecture du sanctuaire

Historique

Date de construction : 1950
 BAC/Archives : *prakas* n° 961 du 4 avril 1950 autorisant la reconstruction du sanctuaire
 1975-1978 : ?

Fermé car menacé par l'érosion de la berge du Mékong et remplacé par un nouveau sanctuaire plus éloigné de la rive, en construction en 2008

Extérieur

Sanctuaire situé sur une terrasse haute de 1,2 m, à balustrade, ouverte aux 4 orientés par un portique et des degrés droits légèrement évasés

Galerie pourtournante large de 1,3 m, sur soubassement de 1,6 m, à balustrade et colonnes, accessible par 2 perrons simples à degrés droits à l'ouest, par un large perron simple à l'est. Toiture à 2 décrochements, pas de décrochement du toi inférieur, couverte en tuiles

Baies

Accès au sanctuaire par 13 portes en bois, 1 plus grande à l'est, 2 à l'ouest et 5 par grand côté

Intérieur

Édifice en charpente à murs de brique à 3 nefs et 6 travées délimitées par 10 colonnes en bois sur large socle en béton, renforcé par 18 colonnes adossées aux murs

Dimensions intérieures: L = 17,5 m, l = 8,8 m, H = 6,7 m

Sol ancien en carreaux de ciment compressé

Charpente apparente, plafond horizontal en planches sur 4 travées de la nef centrale

Décor peint des années 1950, restauré

Particularités

- 28 colonnes de bois / décor ancien
- doit disparaître par l'effondrement naturel de la berge



Sanctuaire vu du sud-ouest



Sanctuaire. Côté sud



Intérieur du sanctuaire



Carrelage
en carreaux de
ciment compressé

Intérieur du sanctuaire,
grande porte centrale du
côté oriental



Vat Chong Kaoh វត្តចុងកោះ 30802-3**Identification***Khaet* : Kampong Cham*Srok* : Kaoh Soutin*Khum* : Kaoh Soutin

Coordonnées UTM : 054342/1317434

Dernière visite : décembre 2008

Architecture du sanctuaire**Historique**

Date de construction : 1931-1941

BAC/Archives : OR n° 41 du 18 avril 1931 et *kret* n° 22bis du 11 avril 1941 autorisant la reconstruction ; *kret* n° 38 du 31 mars 1949 autorisant la réparation/ Dossier ANC/FRS n° 27859 avec refus d'accorder l'autorisation pour un plan en béton armé insuffisant

1975-1978 : fermé

Restauré dans les années 1980-1990

Extérieur

Sanctuaire situé sur une terrasse ouverte sur les petits côtés par un degré rectangulaire adouci à 4 marches

Galerie pourtourante sur haut soubassement à larges piliers portant des arcs et accessible par un degré droit évasé sur chaque petit côté

Toiture classique à 3 décrochements, couverte en tuiles

Baies

Accès au sanctuaire par 5 portes, 2 à l'ouest et 3 à l'est. Sur chaque grand côté 6 fenêtres basses, closes par des contrevents en bois

Intérieur

Edifice en maçonnerie à 3 nefs et 6 travées délimitées par 10 colonnes de bois et renforcé par de larges pilastres en maçonnerie

Dimensions intérieures: L = 18,3 m, l = 8,3 m, H = 6,3 m

Sol ancien en carreaux de ciment compressé uniquement dans la galerie

Plafond horizontal en bois

Décor peint refait dans les années 1980

Particularités

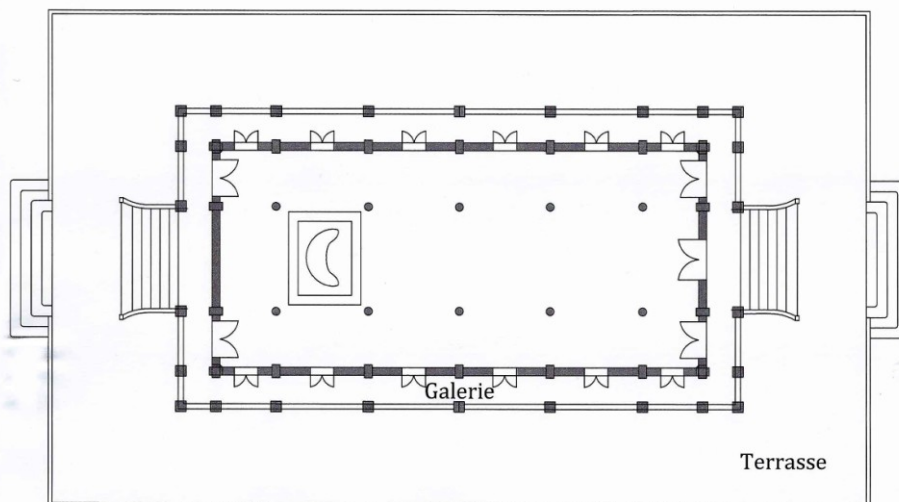
- colonnes de bois >/ arcades de la galerie




Sanctuaire vu sud-ouest



Sanctuaire. Côté ouest

**Vat Chong Kaoh 30802-3**

Sanctuaire



Vat Lve វត្តល្វេ 30803-1

Identification

Khaet : Kampong Cham

Srok : Kaoh Soutin

Khum : Lve

Coordonnées UTM : 0541210/1309419

Dernière visite : décembre 2007

Architecture du sanctuaire

Historique

Date de construction estimée : fin XIX^e siècle

BAC/Archives : non mentionné

1975-1978 : hôpital

Remplacé par un nouveau grand sanctuaire construit à côté, mais conservé en bon état

Extérieur

Terrasse de petite taille et de faible hauteur. Pas de galerie pourtourante. Toiture classique à 3 décrochements. Tympan de bois sculpté. Couverture en tuiles

Baies

Sur chaque petit côté, 2 portes accessibles par un degré droit à rampe d'appui décorative incurvée. 14 fenêtres, 6 par grand côté et 1 par petit côté ; 8 fausses-fenêtres, 2 dans les angles de chaque côté. Chambranles mouluré en arc

Intérieur

Edifice en charpente et murs de brique sur soubassement, en briques et bois, à 5 nefs et 8 travées délimitées par 32 colonnes de bois. Dimensions intérieures: L = 20,7 m, l = 12,1 m, H = 6,7 m. Autel dans la troisième travée ouest

Sol ancien de carreaux de ciment compressé

Charpente apparente. Plafond de bois décoré sur quatre travées de la nef centrale

Décor peint ancien sur les panneaux obturant l'espace des décrochements du toit

Particularités

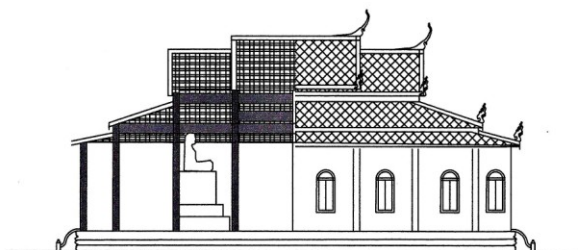
- colonnes et tympan en bois
- fausses-fenêtres
- décor peint ancien



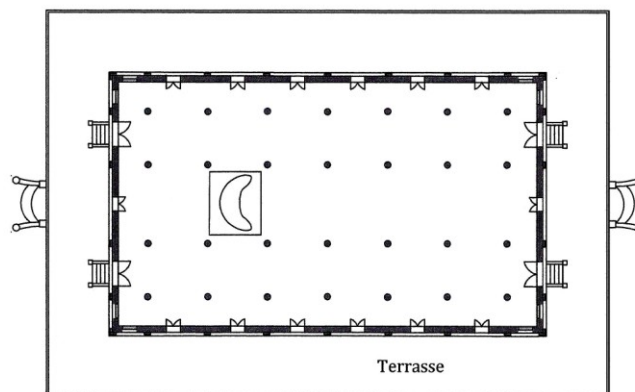
Sanctuaire vu du sud-ouest en 2007.



Sanctuaire. Escaliers d'accès côté oriental en 2007.



Plan et coupe du sanctuaire de Vat Lve.
Autel dans la troisième travée ouest.
Panneaux de décrochements horizontaux en grisé



Vat Lve 30803-1
Sanctuaire

Vat Moha Leaph វត្តមហាលាភ 30804-1**Identification***Khaet* : Kampong Cham*Srok* : Kaoh Soutin*Khum* : Moha Leaph

Coordonnées UTM : 0546100/1312210

Dernière visite : août 2011

Architecture du sanctuaire**Historique**

Date de construction estimée : vers 1880 selon G. Groslier

BAC/Archives : non mentionné

1975-1978 : hôpital

Extérieur

Terrasse d'un mètre cinquante de hauteur accessible par quatre perrons doubles et clôturée d'une balustrade (non représentée ci-dessous). Pas de galerie pourtourante

Toiture classique à 3 décrochements

Couverture en tuiles

Baies

2 portes sur chaque petit côté accessibles par un perron en éventail. 22 fenêtres arquées en anse-de-panier, 9 par grand côté et 2 par petit côté, closes par des volets en bois

Intérieur

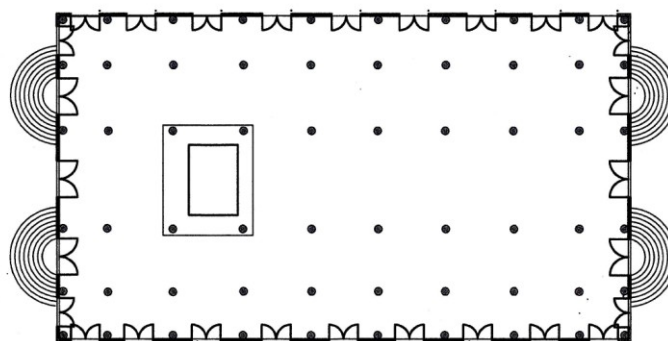
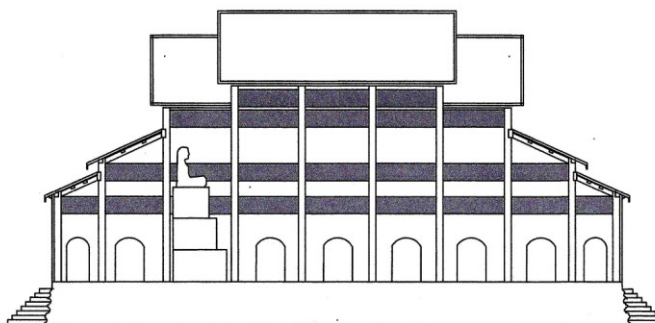
Edifice en charpente et parois de bois, construit sur un soubassement mouluré en maçonnerie de 1,90 m. 5 nefs et 9 travées délimitées par 6 rangées de 10 colonnes de bois de 0,4 m de diamètre. Dimensions intérieures: L = 25 m, l = 14,3 m, H = 8,7 m. Sol ancien en carreaux de ciment compressé.

Charpente visible avec un plafond plat sur cinq travées de la nef centrale. Décor peint ancien sur les panneaux obstruant les décrochements du toit dans la nef centrale


Particularités

- probablement la plus ancienne construction en bois du Cambodge, avec 60 colonnes
- colonnes en mauvais état
- décor d'origine

Plan du sanctuaire et profil montrant les panneaux de décrochement en grisé.



Sanctuaire vu du sud-ouest en 2007



Intérieur du sanctuaire en 2004

Vat Moha Leaph 30804-1
Sanctuaire



Vat Moha Khnhoung វត្តមហាខ្នង 30805-1

Identification

Autre nom : Ratana Bopharam
Khaet : Kampong Cham
Srok : Kaoh Soutin
Khum : Moha Khnhoung
 Coordonnées UTM : 0534105/1318214
 Dernière visite : décembre 2007

Architecture du sanctuaire

Historique

Date de construction : 1920
 BAC/Archives : OR n° 60 du 5 août 1920 autorisant la démolition et la reconstruction sur le même emplacement
 1975-1978 : ?

Extérieur

Une seule terrasse, clôturée par une balustrade et accessible par 4 portiques à un degré à 3 marches rectangulaires
 Galerie pourtournée à colonnes sur soubassement d'environ 0,5 m, élargie sur les quatre côtés par un perron accessible par 2 degrés droits aux garde-corps décoratifs ornés de sculptures, protégé par une avancée de toit. Toiture classique à 4 décrochements, couverture en tuiles

Baies

Une seule porte par petit côté et trois par grand côté, accessibles par une volée de degrés droits puis quatre marches rectangulaires. 24 fenêtres arquées en anse-de-panier, 6 par grand côté, 4 par petit côté, closes par des volets en bois

Intérieur

Edifice en maçonnerie, sur soubassement d'environ 2 mètres, à 3 nefs et 9 travées délimitées par 16 colonnes de brique. Dimensions intérieures: L = 29,8 m, l = 13,6 m, H = 14,4 m jusqu'au faîte. Charpente en bois apparente. Sol en béton. Décor peint ancien

Particularités

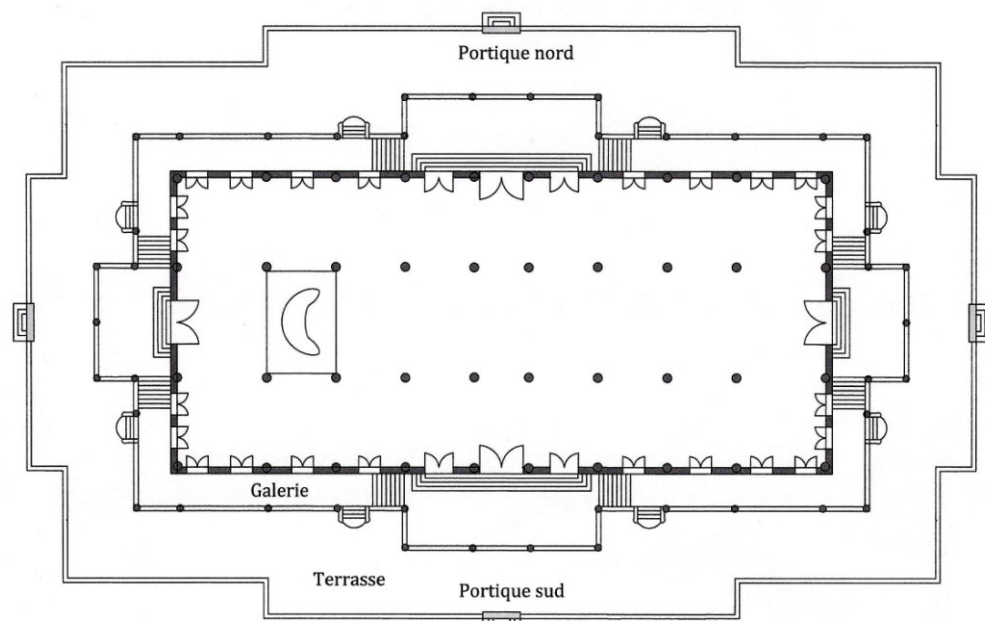
- grande longueur / plus grand nombre de fenêtres - 24 - relevé dans un sanctuaire ancien / certaines sculptures en ronde-bosse des degrés d'accès à la galerie datées de 1918




Sanctuaire vu du côté sud



Sanctuaire vu du côté ouest



Vat Moha Khnhoung 30805-1
Sanctuaire



Vat Angkor Chey វត្តអង្គជ័យ 30805-2

Identification

Khaet : Kampong Cham

Srok : Kaoh Soutin

Khum : Moha Khnhoung

Coordonnées UTM : 0532116/1317798

Dernière visite : décembre 2007

Architecture du sanctuaire

Historique

Date de construction : 1943

BAC/Archives : *kret* n° 101 du 15 octobre 1943 autorisant la reconstruction du sanctuaire

1975-1978 : magasin agricole / décor peint recouvert de blanc

Restauré dans les années 1990

Extérieur

Sanctuaire situé sur une terrasse de 0,9 m, à balustrade, ouverte aux 4 orientations par des degrés droits avec un portique sur les petits côtés

Galerie pourtournée, large de 1,1 m, sur haut soubassement de 2 m mouluré sur la moitié de sa hauteur, à balustrade et colonnes portant des arcs, accessible par un degré rectangulaire adouci sur les grands côtés, par un perron double aux degrés droits légèrement évasés sur les petits côtés. Feuilles de *sīmā* autour du sanctuaire

Toiture classique à 4 décrochements, couverte en tuiles

Baies

Accès au sanctuaire par 4 portes à imposte, une au centre de chaque côté. 6 fenêtres par grand côté, 2 par petit côté, closes par des contrevents en bois

Intérieur

Edifice en charpente et murs de brique, à 3 nefs et 7 travées délimitées par 12 colonnes en bois sur petit socle rond, renforcé par 20 autres colonnes en bois engagées dans les murs.

Dimensions intérieures: L = 23,9 m, l = 10,4 m, H = 6,8 m

Sol ancien en carreaux de ciment compressé. Plafond horizontal décoré dissimulant la charpente

Décor peint ancien

Particularités

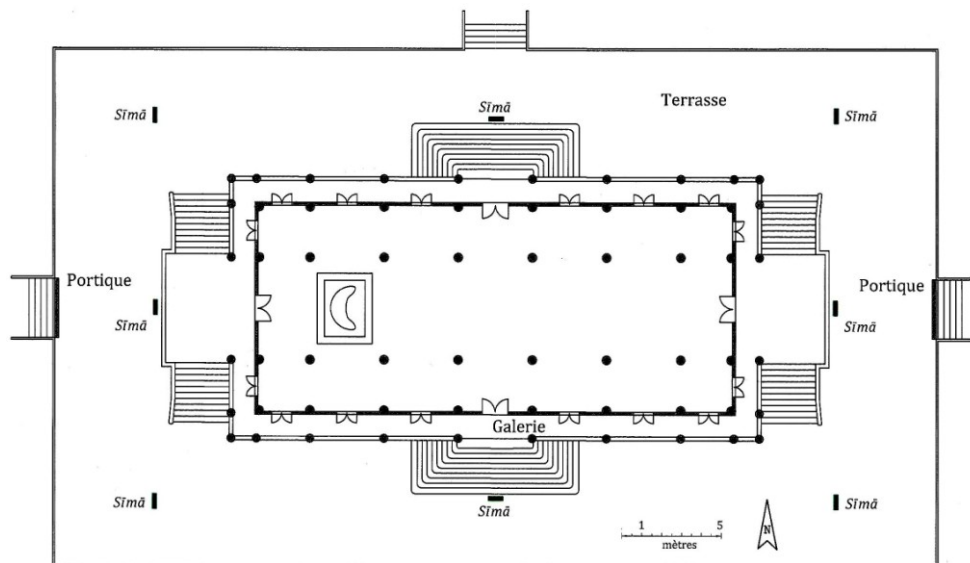
- 32 colonnes de bois / décor ancien en partie restauré



Sanctuaire vu du nord-est



Sanctuaire. Côté oriental



Vat Angkor Chey 30805-2

Sanctuaire

Vat Po Vong វត្តពោធិវង្ស 30806-2

Identification

Autre nom : Chumnik

Khaet : Kampong Cham

Srok : Kaoh Soutin

Khum : Peam Prathnuoh

Coordonnées UTM : 0545587/1313422

Dernière visite : août 2011

Architecture du sanctuaire

Historique

Date de construction : 1938 (début)

BAC/Archives : OR n° 51 du 24 mars 1938 et OR n° 72 du 29 avril 1938 autorisant le transfert de la pagode sur un nouvel emplacement (éboulement de la berge). Dossier ANC/FRS 28553

1975-1978 : prison

Restauré dans les années 2000

Extérieur

Sanctuaire situé sur terrasse ouverte par un degré rectangulaire sur les petits côtés

Pas de galerie pourtournante

Toiture classique à 3 décrochements refait en 2007, couverte en tuiles

Baies

Accès au sanctuaire par 2 larges portes- 2 m - sur chaque petit côté. 7 fenêtres par grand côté closes par des contrevents en bois

Intérieur

Edifice en maçonnerie sur soubassement mouluré de 1,6 m, à 5 nefs et 9 travées délimitées par 16 colonnes de bois

Dimensions intérieures: L = 23,6 m, l = 12,8 m, H = 7,8 m

Sol ancien en carreaux de ciment compressé avec dessin

Charpente apparente sur les nefs latérales et plafond horizontal sur 5 travées de la nef centrale

Décor peint de 1954

Particularités

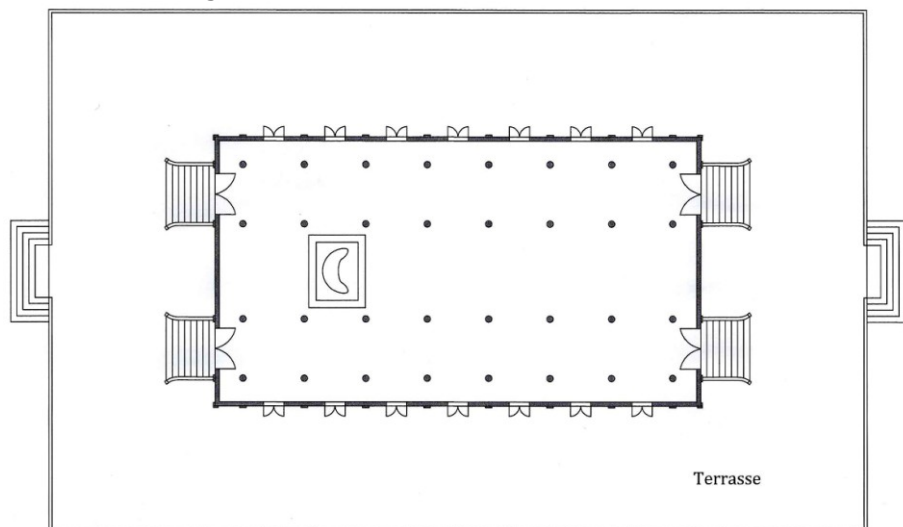
- 5 nefs, colonnes de bois et décor ancien
- ressemblance avec le sanctuaire de Pongro, 30807-1




Sanctuaire vu du nord-est en 2007



Sanctuaire. Côté ouest en 2007



Vat Po Vong 30806-2
Sanctuaire



Vat Peam Prathnuoh វត្តពាមប្រណ្ណៈ 30806-4

Identification

Khaet : Kampong Cham

Srok : Kaoh Soutin

Khum : Peam Prathnuoh

Coordonnées UTM : 0549900/1316063

Dernière visite : août 2011

Architecture du sanctuaire

Historique

Date de construction : 1938

BAC/Archives : OR n° 40 du 12 juin 1920 autorisant le transfert et OR n° 85 du 25 mai 1938 autorisant la reconstruction en béton armé de type C ; dossiers ANC/FRS 28553 et 28562 où *l'achar* demande un type C allongé (26,7 m et 13 m au lieu de 25 m et 12 m)

1975-1978 : caserne puis couverture enlevée en 1978 ; charbon sur les peintures. Restauré dans les années 2000

Extérieur

Sanctuaire situé sur une terrasse ouverte aux 4 orientations par des degrés droits

Galerie pourtournante sur soubassement mouluré à colonnes, accessible par 4 degrés droits évasés

Toiture classique à 3 décrochements, couverture en tuiles refaite en 2007

Baies

Accès par 20 portes à deux vantaux en bois, 3 sur chaque petit côté et 7 par grand côté, dont une plus grande au centre

Intérieur

Edifice à ossature de béton armé à 3 nefs et 7 travées délimitées par 12 colonnes

Dimensions intérieures: L = 23,2 m, l = 9,8 m, H = 9,5 m

Sol ancien en carreaux de ciment compressé

Charpente apparente en béton armé avec plafond horizontal sur 5 travées de la nef centrale

Décor peint refait dans les années 1990

Particularité

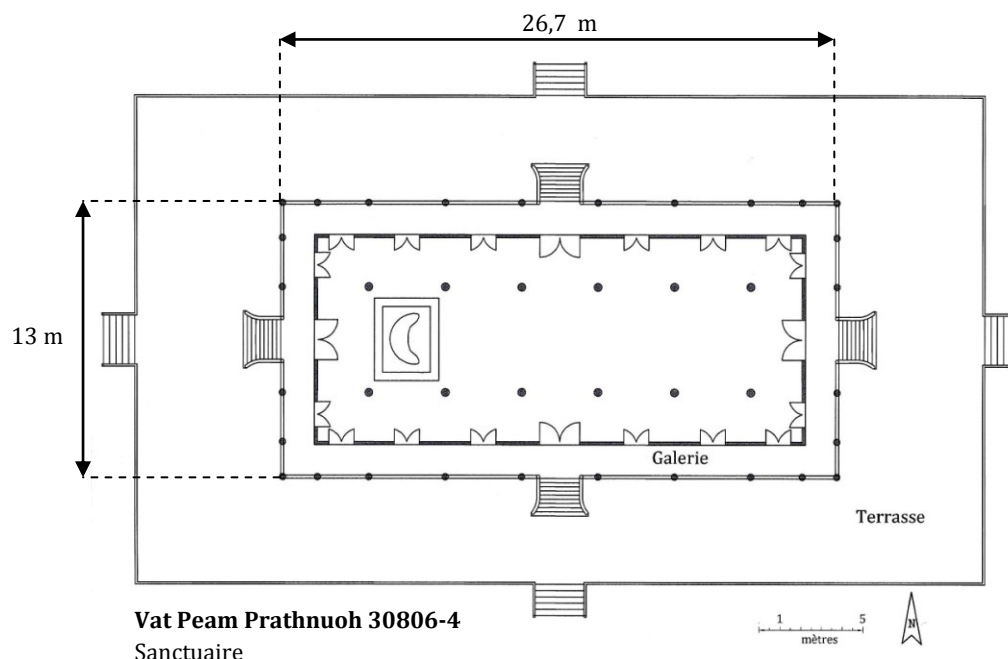
- structure de béton armé de type C modifié aux dimensions demandées par *l'achar* en 1938



Sanctuaire vu du sud



Intérieur du sanctuaire montrant la charpente en béton armé



Vat Pongro វត្តពង្រ 30807-1**Identification**

Khaet : Kampong Cham
Srok : Kaoh Soutin
Khum : Pongro
 Coordonnées UTM : 0547876/1314017
 Dernière visite : août 2011

Architecture du sanctuaire**Historique**

Date de construction : 1933
 BAC/Archives : OR n° 41 du 28 mars 1933 autorisant une reconstruction en bois du sanctuaire ; *kret* n° 183 du 7 août 1950 autorisant le changement de nom en Gandhanaram 1975-1978 : ?
 Restauré dans les années 1960 et 1990

Extérieur

Sanctuaire situé sur une étroite terrasse ouverte sur les petits côtés par un degré droit de 5 marches
 Pas de galerie pourtourante. Feuilles de *sîmā* sous abri autour du sanctuaire. Toiture classique à 2 décrochements, couverte en tuiles

Baies

Baies arquées en anse-de-panier. 4 portes, 2 par petit côté, accessible par un degré droit évasé. 7 fenêtres par grand côté, closes par des volets en bois et par une grille

Intérieur

Edifice en charpente et murs de brique sur soubassement de 1,4 m, à 5 nefs et 9 travées délimitées par 32 colonnes de bois estampées. Dimensions intérieures: L = 22,5 m, l = 13 m, H = 8 m. Sol ancien en carreaux de ciment compressé
 Charpente de toit apparente et plafond de bois décoré sur 5 travées de la nef centrale. Décor peint des années 1960, restauré

Particularités

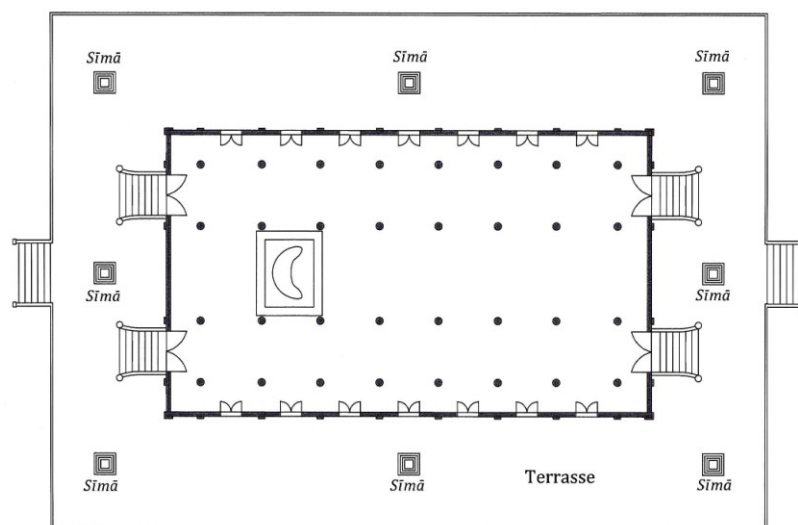
- 32 colonnes de bois
- ressemblance avec le sanctuaire de Po Vong, 30806-2




Sanctuaire vu du nord-est en 2007



Sanctuaire. Côté ouest en 2011



Vat Pongro 30807-1
Sanctuaire



Vat Banteay Meanchey វត្តបន្ទាយមានជ័យ 30903-2

Identification

Khaet : Kampong Cham
Srok : Krouch Chhmar
Khum : Kampong Treas
Coordonnées UTM : 0559615/1338391
Dernière visite : décembre 2007

Architecture du sanctuaire

Historique

Date de construction : 1925
BAC/Archives : OR n° 48 du 6 octobre 1924 autorisant la reconstruction du sanctuaire
1975-1978 : ?

Extérieur

Terrasse sans clôture accessible par un degré droit sur chaque côté

Galerie pourtournante étroite sur soubassement, à colonnes de béton armé, accessible par 2 degrés droits évasés sur chaque petit côté. Feuilles de *simā* disposées dans un abri en béton, sur la terrasse, autour du sanctuaire
Toiture classique à 3 décrochements, couverte en tuiles

Baies

Accès au sanctuaire par 6 portes de plain-pied, 2 par petit côté, 1 par grand côté. 14 baies, 6 par grand côté, 1 au centre de chaque petit côté, closes par des persiennes

Intérieur

Edifice à ossature de béton armé à 3 nefs et 7 travées délimitées par 12 colonnes

Dimensions intérieures: L = 20,6 m, l = 9,1 m, H = 7,9 m

Sol ancien en carreaux de ciment compressé

Charpente en béton armé apparente. Décor peint fait en 2001

Particularités

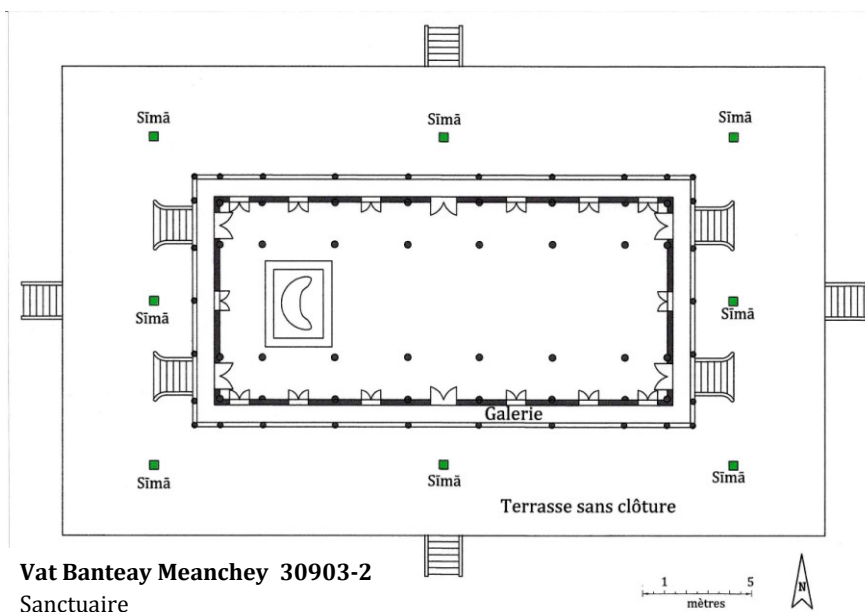
- construction de béton armé antérieure à la réglementation de 1930
- abris de feuilles de *simā*



Sanctuaire vu du nord-ouest



Sanctuaire. Côté ouest.



Vat Kaoh Treng វត្តកោះត្រង់ 30904-1

Identification

Khaet : Kampong Cham
Srok : Krouch Chhmar
Khum : Kaoh Pir
Coordonnées UTM : 0559540/1342554
Dernière visite : janvier 2009

Architecture du sanctuaire

Historique

Date de construction estimée : vers 1940
BAC/Archives : OR n° 45 du 16 avril 1930 et OR n°37 du 26 mars 1932 autorisant la reconstruction en bois du sanctuaire et attribuant 45 pièces de bois gratuit ; dossier ANC/FRS 27721 précisant que la construction sera en bois
1975-1978 : ?

Restauré en 1983 puis désaffecté au profit d'un nouveau temple bâti tout contre son côté sud

Extérieur

Sanctuaire situé sur une terrasse haute de 0,5 m, sans balustrade

Galerie pourtournante, large de 1,6 m, sur soubassement de 0,4 m, à balustrade et colonnes, accessible par 2 degrés de 2 marches sur les petits côtés ; galerie obstruée complètement par les degrés d'accès au sanctuaire ; restes d'abris de feuilles de *sīmā* le long de la galerie

Toiture classique à 4 décrochements, couverte en tuiles

Baies

Accès au sanctuaire par 4 portes, 2 par petit côté. 9 fenêtres par grand côté, closes par des barreaux et des persiennes en bois

Intérieur

Edifice à ossature de béton armé sur soubassement de 0,7 m, à 3 nefs et 9 travées délimitées par des colonnes, renforcé par 24 colonnes engagées et 24 pilastres extérieurs

Dimensions intérieures: L = 22 m, l = 9,8 m, H = 7,7 m

Sol en partie ancien, en carreaux de ciment compressé

Charpente apparente, plafond de bois décoré sur 7 travées de la nef centrale

Décor peint des années 1960 refait sur iconographie en 1983

Particularités


- devait être en bois en 1932
- édifice avec 9 travées de largeur identique



Sanctuaire vu du nord-est



Sanctuaire. Côté oriental



Intérieur du sanctuaire

Plafond de bois décoré
de la nef central

Vat Kaoh Bei Pei វត្តកោះបីពៃ 30904-3

Identification

Autre nom : Velu Vannaram

Khaet : Kampong Cham

Srok : Krouch Chhmar

Khum : Kaoh Pir

Coordonnées UTM : 0560467/1342274

Dernière visite : août 2009

Architecture du sanctuaire

Historique

Date de construction : 1947

BAC/Archives : OR n° 4 du 10 janvier 1947 autorisant la reconstruction du sanctuaire; dossier ANC/FRS 28553 faisant état d'une première demande de reconstruction en 1938

1975-1978 : ?

Restauré en 1992

Extérieur

Sanctuaire situé sur une terrasse de 1,5 m de haut, close par une balustrade en béton moulé, ouverte aux 4 orientations par des degrés droits évasés surmonté d'un portique : 1 au centre de chaque grand côté, 2 par petit côté

Galerie pourtournante sur soubassement de 1,5 m, à balustrade et colonnes, accessible sur chaque côté par un perron double aux degrés droits légèrement évasés

Toiture classique à 3 décrochements, couverte en tuiles

Baies

Accès au sanctuaire par 14 portes en bois : 2 par petit côté, 5 sur chaque grand côté; pas de portes dans les travées extrêmes

Intérieur

Edifice en maçonnerie, à 3 nefs et 7 travées délimitées par 12 colonnes, renforcé par 20 pilastres extérieurs

Dimensions intérieures non relevées

Sol ancien en carreaux de ciment compressé

Plafond en bois dans la nef centrale, avec décor des années 1960, non restauré et assez dégradé

Décor mural ancien, repeint sur iconographies en 1992

Particularités

- accès original aux côtés est et ouest de la terrasse
- décor peint ancien du plafond




Sanctuaire vu du nord-ouest



Sanctuaire. Côté ouest



Intérieur du sanctuaire



Degré de la terrasse et son portique. Côté ouest



Degré du perron double et soubassement mouluré de la galerie. Angle sud-ouest



Plafond en planches de la nef centrale. Décor ancien non restauré

Vat Ruessei Kaev វត្តបូស្សីកែវ 30905-1

Identification

Autre nom : Veluvoan
Khaet : Kampong Cham
Srok : Krouch Chhmar
Khum : Krouch Chhmar
 Coordonnées UTM : 0569413/1358033
 Dernière visite : avril 2005

Architecture du sanctuaire

Historique

Date de construction : 1937
 BAC/Archives : OR n° 72 du 8 avril 1937 autorisant la reconstruction du sanctuaire en béton armé de type C et attribuant 65 pièces de bois gratuit ; dossier ANC/FRS 28423 avec la lettre du *chaufaikhet* de Kampong Cham à ce sujet 1975-1978 : ?

Restauré dans les années 1980

Extérieur

Sanctuaire situé sur 2 terrasses ouvertes aux 4 orient : la première, haute de 0,8 m, à balustrade, accessible par un degré rectangulaire adouci de 4 marches ; la deuxième, haute de 1,3 m, moulurée, accessible par un degré rectangulaire adouci de 8 marches

Galerie pourtournante, sur soubassement mouluré de 1,8 m environ, à balustrade et piliers, accessible sur chaque côté par un perron double aux degrés droits

Toiture classique à 2 décrochements, couverte en tuiles

Baies

Accès au sanctuaire par 20 portes, 3 par petit côté, 7 par grand côté

Intérieur

Édifice en béton armé à 3 nefs et 7 travées délimitées par 12 colonnes, renforcé par 20 pilastres extérieurs

Dimensions intérieures non relevées. Sol ancien en carreaux de ciment compressé. Plafond horizontal en caisson dans 5 travées de la nef centrale

Décor peint des années 1980, sauf deux panneaux de noms de donateurs datant probablement de 1937

Particularités


- édifice en béton armé de type C
- panneau ancien portant les noms des donateurs




Sanctuaire vu du sud-ouest



Sanctuaire. Côté ouest montrant les terrasses et leurs degrés d'accès



Intérieur du sanctuaire. Plafond en caisson sur 5 travées de la nef centrale



Panneau peint portant le nom des donateurs. Mur oriental, Registre inférieur entre les portes



Carrelage ancien. Nef centrale

Vat Kampong Krabei វត្តកំពង់ក្របី 30908-3

Identification

Khaet : Kampong Cham

Srok : Krouch Chhmar

Khum : Preaek Achi

Coordonnées UTM : 0560526/1345289

Dernière visite : décembre 2007

Architecture du sanctuaire

Historique

Date de construction estimée : années 1930

BAC/Archives : *prakas* n° 1034 du 23 mars 1953 autorisant la réparation du plafond du sanctuaire et la délivrance gratuite de 4 pièces de bois

1975-1978 : décor passé au charbon

Restauré dans les années 1980-1990

Extérieur

Sanctuaire situé sur une haute terrasse – 1,70 m – ouverte aux 4 orient par un portique

Galerie pourtournante étroite – 0,90 m - sur haut soubassement mouluré – 1,70 m –, à colonnes en béton armé reliées par une poutre transversale aux $\frac{3}{4}$ de leur hauteur, sous les *kinnari*, accessible sur chaque côté par un perron double étroit, sauf à l'est - profond de 2 m- et partiellement obstruée par les degrés d'accès au sanctuaire

Toiture classique à 4 décrochements, couverte en tuiles

Baies

Accès au sanctuaire par 7 portes, 2 à l'ouest et 3 à l'est et 1 sur chaque grand côté. 8 fenêtres closes par des volets en bois et barreaudées sur chaque grand côté et une au centre du côté ouest

Intérieur

Edifice à ossature de béton armé sur soubassement, à 3 nefs et 9 travées, délimitées par 16 colonnes

Dimensions intérieures: L = 22 m, l = 10 m, H = 8,8 m

Sol des années 1980. Plafond horizontal en béton armé

Décor peint des années 1960, restauré dans les années 1990

Particularités


- ensemble de grande hauteur - sanctuaire, soubassement de la galerie, terrasse -
- armature en béton armé reliant les colonnes de la galerie



Sanctuaire vu du sud-ouest



Sanctuaire. Côté ouest



Intérieur du sanctuaire



Galerie pourtournante. Les trois degrés d'accès du côté oriental

Vat Roka Khnaor Kraom វត្តរកាខ្នាតក្រោម 30909-2

Identification

Autre nom : Neakavoan

Khaet : Kampong Cham

Srok : Krouch Chhmar

Khum : Roka Khnaor

Coordonnées UTM : 0582793/1353837

Dernière visite : décembre 2008

Architecture du sanctuaire

Historique

Date de construction estimée : fin XIX^e - début XX^e siècle

BAC/Archives : non mentionné

1975-1978 : ?

Conservé à côté d'un sanctuaire de 2001

Extérieur

Une terrasse de faible hauteur sans balustrade accessible par 6 degrés droits. Galerie pourtournante à piliers portant des arcs, très étroite, obstruée par 6 degrés d'accès au sanctuaire. Toiture classique à 3 décrochements, couverte en tuiles

Baies

Portes sur les 4 côtés. 12 fenêtres, 6 par grand côté

Intérieur

Edifice en charpente à murs de brique sur soubassement, à 5 nefs et 9 travées, délimitées par 4 rangées de 8 colonnes de bois. Dimensions intérieures: L = 22,4 m, l = 11,7 m, H = 8 m. Sol ancien en carreaux de ciment compressé. Charpente apparente, pas de plafond au-dessus de la nef centrale

Particularités

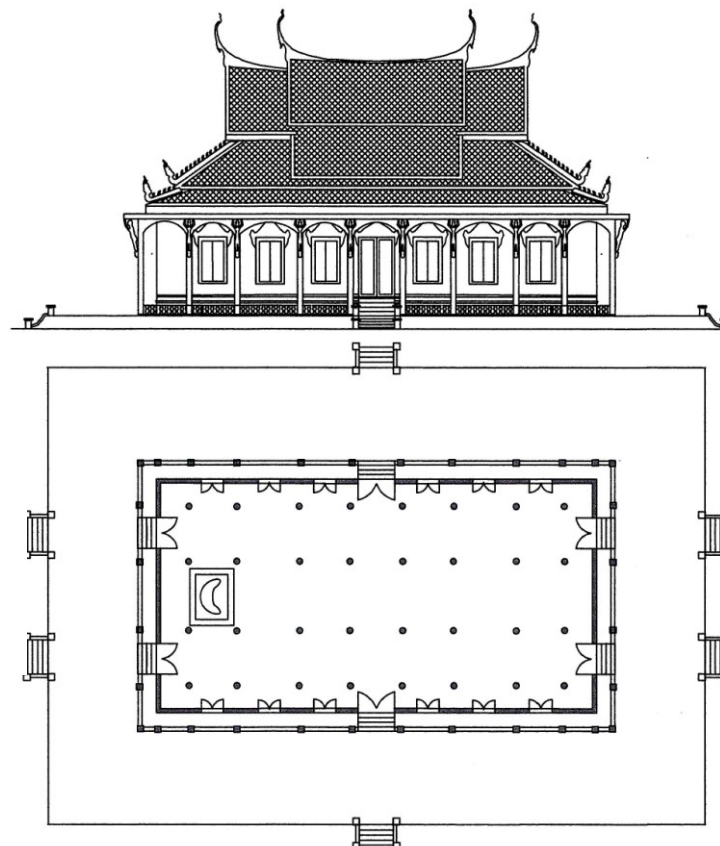
- 32 colonnes de bois et autel daté de 1940
- décor partiellement d'origine




Sanctuaire vu du sud en 2008



Sanctuaire. Côté ouest en 2008.



Vat Roka Khnaor Kraom 30909-2
Sanctuaire



Vat Chak វត្តចក 31102-2

Identification

Autre nom : Poproek
Khaet : Kampong Cham
Srok : Ou Reang Ov
Khum : Chak
 Coordonnées UTM : 0564725/1301876
 Dernière visite : juin 2011

Architecture du sanctuaire

Historique

Date de construction déclarée : 1947
 BAC/Archives : non mentionné
 1975-1978 : grenier à riz
 Restauré en 2004

Extérieur

Sanctuaire situé sur une terrasse haute de 1 m, à balustrade, ouverte aux 4 orient par un degré droit
 Galerie pourtournante, large de 1,2 m, sur haut soubassement mouluré de 1,6 m, à balustrade et colonnes en béton armé, accessible sur les 4 côtés par un perron double : au nord et au sud degrés rectangulaires, à l'est et à l'ouest degrés droits très évasés

Toiture classique à 3 décrochements, couverte en tuiles

Baies

Accès au sanctuaire par 15 portes en bois : 3 à l'est, 2 à l'ouest et 5 par grand côté. Fausses-fenêtres dans les travées extrêmes et au centre du côté ouest

Intérieur

Edifice en charpente à murs de brique, à 3 nefs et 7 travées délimitées par 12 colonnes en bois de 0,37 m de diamètre sur petit socle, renforcé par 20 colonnes adossées contre les murs
 Dimensions intérieures: L = 20,7 m, l = 9,3 m, H = 13,7 m (faîte)

Sol ancien en carreaux de ciment compressé

Charpente entièrement apparente, sans recouvrement de la nef centrale. Décor peint de 1953, légèrement restauré

Particularités

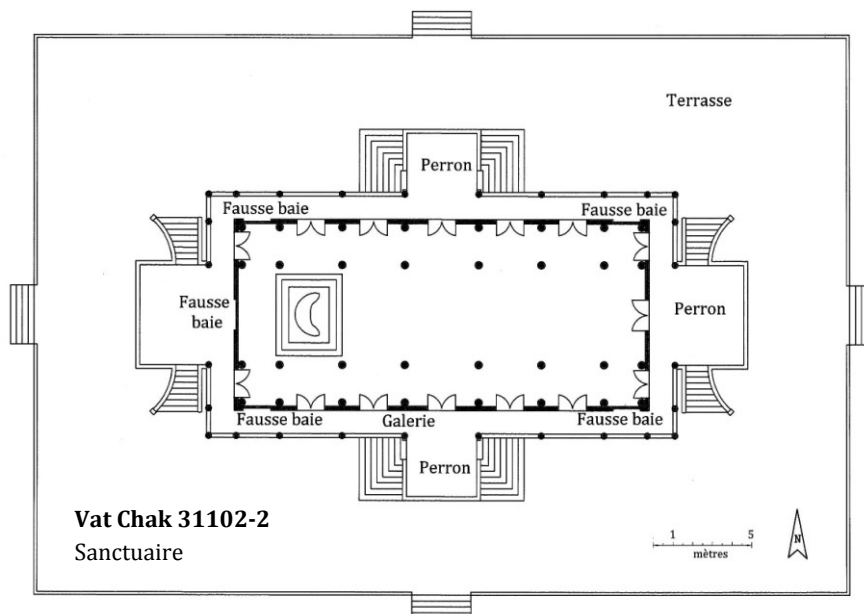
- 32 colonnes de bois / accès originaux à la galerie / décor ancien



Sanctuaire vu sud-ouest



Sanctuaire. Côté ouest



Vat Puthea វត្តព្រៃ 31102-5**Identification**

Khaet : Kampong Cham
Srok : Ou Reang Ov
Khum : Chak
 Coordonnées UTM : 0564339/1298863
 Dernière visite : juin 2011

Architecture du sanctuaire**Historique**

Date de construction : 1933 (début) avec élévation des murs en 1959
 BAC/Archives : OR n° 32 du 4 juillet 1924 et OR n°108 du 16 août 1933 autorisant la reconstruction du sanctuaire avec 80 pièces de bois gratuites
 1975-1978 : grenier à riz
 Restauré dans les années 1990

Extérieur

Sanctuaire situé sur une terrasse ouverte aux 4 orientations par un degré rectangulaire
 Pas de galerie pourtournante
 Toiture classique à 3 décrochements, couverte en tuiles

Baies

Accès au sanctuaire par 4 portes en bois, 2 par petit côté. 7 fenêtres par grand côté, closes par des persiennes

Intérieur

Edifice en charpente à murs de brique, sur soubassement mouluré de 1,6 m, à 5 nefs et 9 travées délimitées par 32 colonnes de bois de 0,5 m de diamètre et 28 colonnes de bois engagées
 Dimensions intérieures: L = 25,6 m, l = 13,9 m, H = 9,3 m
 Sol en carreaux de ciment compressé, en partie anciens
 Charpente apparente avec plafond de bois sur 5 travées de la nef centrale

Décor peint de 1959 légèrement retouché

Particularités

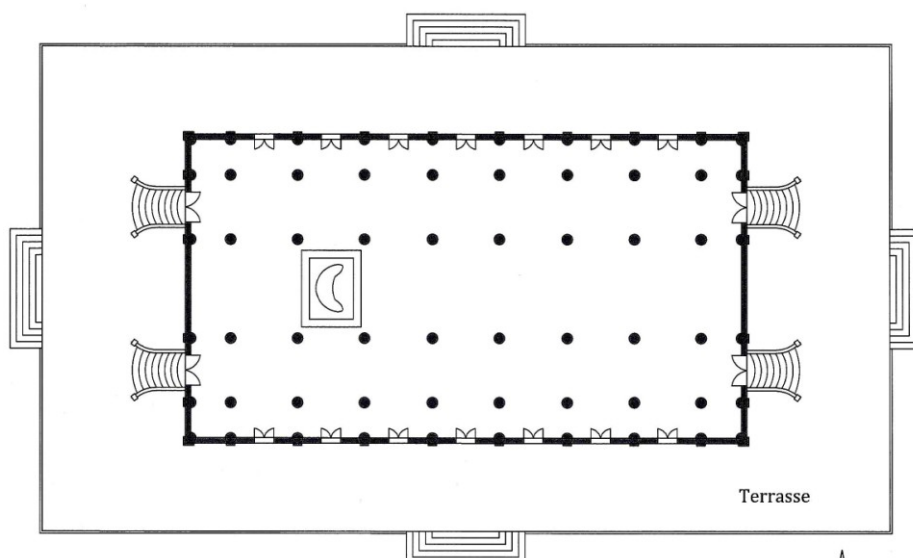
- 60 colonnes de bois de grand diamètre, cas unique au Cambodge
- décor de 1959



Sanctuaire vu du sud-est



Sanctuaire. Côté oriental



Vat Puthea 31102-5
Sanctuaire

1 5
mètres



Vat Preah Theat វត្តព្រះធាតុ 31107-1

Identification

Autre nom : Preah Theat Preah Srei
Khaet : Kampong Cham
Srok : Ou Reang Ov
Khum : Preah Theat
 Coordonnées UTM : 0552126/1309035
 Dernière visite : décembre 2004

Architecture du sanctuaire

Historique

Date de construction estimée : années 1940
 BAC/Archives : non mentionné
 1975-1978 : ?
 Restauré dans les années 1990

Extérieur

Sanctuaire situé sur un espace non clôturé et sans terrasse, jouxtant côté ouest un édifice incorporant des linteaux angkoriens. Galerie pourtournante, large de 1,8 m, sur soubassement mouluré de 1 m, à colonnes et sans balustrade, accessible par un degré droit sur les petits côtés
 Feuilles de *sīmā* sous abri à l'extérieur du sanctuaire
 Toiture classique à 5 décrochements, couverte en tuiles

Baies

Accès au sanctuaire par 4 portes, 2 par petit côté. 9 fenêtres sur chaque grand côté, closes par des volets en bois

Intérieur

Edifice en maçonnerie, orné d'un faux soubassement d'environ 1 m, à 3 nefs et 9 travées délimitées par 16 colonnes. Dimensions intérieures estimées: L = 20 m, l = 9 m. Linteau et colonnettes angkoriens placés sur le mur oriental. Sol ancien en carreaux de ciment compressé. Décor peint des années 1990

Particularités

- pas de terrasse / galerie sans balustrade / 9 travées / soubassement mouluré prolongé à l'ouest et supportant un édifice avec décor peint ancien



Sanctuaire vu du sud



Sanctuaire. Côté oriental



Edifice placé à l'ouest du sanctuaire, sur la même terrasse



Intérieur du sanctuaire. Linteau angkorien sur colonnettes. Mur est

Vat Prey Angkor Krau វត្តព្រៃអង្គរក្រៅ 31202-3

Identification

Khaet : Kampong Cham
Srok : Ponhea Kraek
Khum : Doun Tei
Coordonnées UTM : 0579003/1303744
Dernière visite : juillet 2011

Architecture du sanctuaire

Historique

Date de construction estimée : vers 1950
BAC/Archives : non mentionné
1975-1978 : grenier à riz
Restauré dans les années 1990

Extérieur

Sanctuaire situé sur une terrasse haute de 1 m, close par une balustrade, ouverte aux 4 orientations par un portique et un degré droit évasé

Galerie pourtournante, large de 1,5 m, sur soubassement mouluré de 1,6 m, à muret orné de bas-reliefs en béton armé et piliers, accessible sur chaque petit côté par 2 degrés droits ; feuilles de *sīmā* autour du sanctuaire sur la terrasse
Toiture ancienne, classique à 3 décrochements, couverte en tuiles

Baies

Accès au sanctuaire par 14 portes en bois, 2 par petit côté, 5 par grand côté. 10 fenêtres, 5 par grand côté, travées extrêmes sans fenêtres

Intérieur

Edifice en maçonnerie, à 3 nefs et 7 travées, délimitées par des colonnes de 0,45 m de diamètre, renforcé par 20 colonnes octogonales engagées

Dimensions intérieures: L = 18 m, l = 9 m, H = 6,8 m

Sol en partie ancien, en carreaux de ciment compressé
Plafond en contreplaqué décoré dissimulant la charpente.
Décor peint ancien de 1954, fortement restauré

Particularités

- accès et muret de la galerie / diamètre des colonnes
- portiques de la terrasse



Sanctuaire vu du nord



Sanctuaire. Côté ouest



Intérieur du sanctuaire



Portique nord de la terrasse, vu de la galerie

Degrés droits
d'accès
à la galerie
côté ouest



Vat Veal Mlu វត្តវាលម្លូ 31209-2

Identification

Autre nom :Hoeungsa Vattei

Khaet : Kampong Cham*Srok* : Ponhea Kraek*Khum* : Veal Mlu

Coordonnées UTM : 0597514/1308197

Dernière visite : février 2005

Architecture du sanctuaire**Historique**

Date de construction estimée : années 1930 (début)

BAC/Archives : *kret* n° 96 du 3 juin 1949 autorisant la réparation du sanctuaire

1975-1978 : traces des combats encore visibles

Très peu restauré en 2005

Extérieur

Sanctuaire situé sur une terrasse à la clôture démolie, ouverte par 4 degrés rectangulaires

Galerie pourtournante sur soubassement de 1,5 m environ, à colonnes en béton armé, accessible par 2 degrés sur chaque petit côté. Toiture non classique, à croupes et fronton en retrait, sans *jahva*, couverte en tuiles**Baies**

Accès au sanctuaire par 18 portes : 3 sur chaque petit côté et 6 par grand côté.

Intérieur

Edifice à ossature de béton armé, à 3 nefs et 6 travées délimitées par 10 larges colonnes en deux rangées et 18 colonnes engagées. Dimensions intérieures non relevées

Sol partiellement ancien en carreaux de ciment compressé

Charpente entièrement apparente, sans plafond dans la nef centrale, non reliée aux murs et laissant apparaître la lumière extérieure. Décor peint ancien sur trois registres

Particularités

- toit identique à celui des maisons de village
- décor ancien



Sanctuaire vu sud-ouest en 2005



Sanctuaire. Côté sud en 2005



Vue montrant le fronton en retrait sur la croupe ouest et son tympan de planches, ainsi que les traces d'impact de balles résultant des conflits



Vue intérieure du sanctuaire montrant l'espace entre les murs et la charpente

Vat Traoeng វត្តត្រៃង 31308-7

Identification

Khaet : Kampong Cham
Srok : Prey Chhor
Khum : Mien
Coordonnées UTM : 0538520/1332506
Dernière visite : janvier 2011

Architecture du sanctuaire

Historique

Date de construction déclarée : années 1940
BAC/Archives : non mentionné
1975-1978 : pharmacie
Restauré en 1983

Extérieur

Sanctuaire situé dans un espace clos par un muret ouvert à l'est et à l'ouest. Feuilles de *sīmā* le long de la clôture
Pas de galerie pourtournante
Toiture de forme classique, à un seul décrochement du toit supérieur, couverte en tuiles

Baies

Accès au sanctuaire par une seule porte à l'est. Porte ouest murée en 1975-1978. 6 fenêtres, 4 par grand côté, 2 sur chaque petit côté, closes par des contrevents à panneaux de bois

Intérieur

Edifice en maçonnerie de très petite taille, sur soubassement de 0,4 m, aux murs larges de 0,4 m montés en pierre apparente jointoyée avec du béton, à une seule nef, renforcée en 1975-1978 dans la partie orientale par 2 colonnes en bois revêtues de béton
Dimensions intérieures: L = 8,2 m, l = 5,4 m, H = 4 m
Sol en béton avec quelques carreaux anciens de ciment compressé
Plafond bas en béton armé. Décor peint de 1983

Particularités


- petitesse / peu d'élévation du sanctuaire / nef unique / jointoiment des murs



Sanctuaire vu du sud-ouest



Sanctuaire. Côté oriental



Jointoiment des murs et chambranle mouluré d'une fenêtre du mur sud



Intérieur du sanctuaire

Vat Khyao វត្តខ្យោ 31312-2**Identification**

Autre nom : Khayaram
 Khaet : Kampong Cham
 Srok : Prey Chhor
 Khum : Srangae
 Coordonnées UTM :
 Dernière visite : janvier 2011

Architecture du sanctuaire**Historique**

Date de construction : 1949
 BAC/Archives : *kret* n° 20 du 25 septembre 1945, *kret* n° 340 du 21 novembre 1945 et *kret* n° 143 du 20 septembre 1948 autorisant la reconstruction du sanctuaire et attribuant 120 puis 15 pièces de bois gratuit
 1975-1978 : grenier à riz
 Restauré dans les années 1990

Extérieur

Sanctuaire situé sur 2 terrasses : la première en reconstruction, haute de 0,6 m, à balustrade, ouverte sur chaque petit côté par 2 degrés droits ; la deuxième, sans balustrade, large de 2,7 m, accessible sur chaque petit côté par des degrés droits.

Galerie pourtournante large de 1,2 m, sur soubassement de 1,6 m, à balustrade et colonnes de béton armé, accessible par un perron double sur chaque petit côté avec, à l'est des degrés droits, à l'ouest des degrés incurvés.

Toiture classique à 4 décrochements, couverte en tuiles

Baies

Accès au sanctuaire par 6 portes, 3 à l'est, 2 à l'ouest et 1 autre au nord dépourvue d'escalier d'accès. 5 fenêtres au nord, 6 au sud closes par des volets en bois ; pas de fenêtre dans la travée la plus à l'ouest

Intérieur

Edifice en charpente à murs de brique, sur haut soubassement de 1,06 m orné d'une moulure de 0,4 m de large, accessible par des degrés droits à l'est et des degrés convexes à l'ouest, à 3 nefs et 7 travées, délimitées par 12 colonnes de bois sur socle rond, renforcé par 20 colonnes de bois engagées

Dimensions intérieures: L = 21,8 m, l = 9,6 m, H = 5,6 m. Sol en carreaux de ciment compressé des années 1980-1990. Plafond de tôle galvanisée, dissimulant la charpente, sans décor. Décor peint de 1951

Particularités

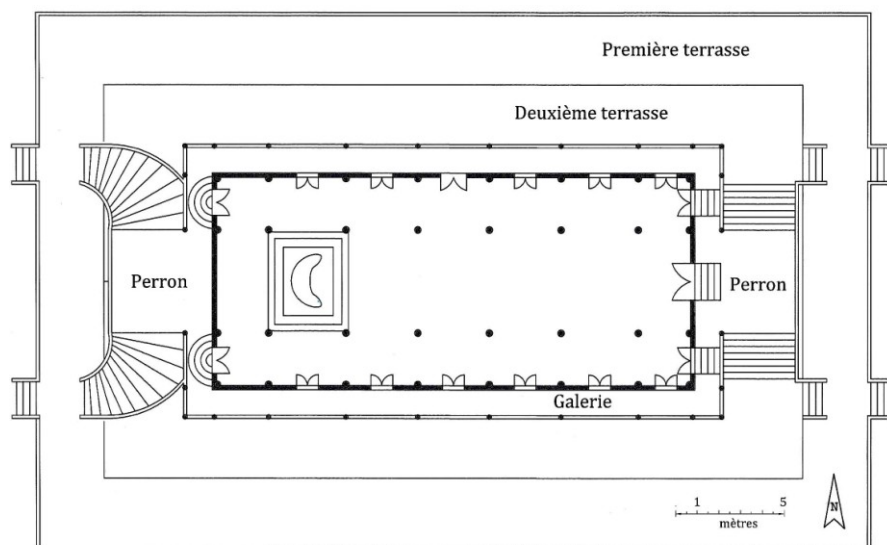
- 32 colonnes de bois
- escaliers variés
- portes et baies non symétriques
- décor peint ancien



Sanctuaire vu du sud-ouest



Sanctuaire. Côté ouest



Vat Khyao 31312-2
Sanctuaire

Vat Kompoul វត្តកំពូល 31404-3

Identification

Khaet : Kampong Cham
Srok : Srei Santhor
Khum : Kaoh Andaet
Coordonnées UTM : 0528539/1315777
Dernière visite : août 2008

Architecture du sanctuaire

Historique

Date de construction déclarée : 1898
BAC/Archives : non mentionné
1975-1978 : ?

Extérieur

Sanctuaire situé sur une terrasse clôturée par une balustrade et ouverte sur les 4 côtés avec un degré de 4 marches.

Galerie pourtournante sur soubassement, à piliers en maçonnerie, accessible par 2 longs perrons doubles sur les côtés est et ouest

Toiture de forme originale à 2 décrochements, surmontée d'une flèche et ornée de 12 pyramidions, couverte en tuiles à écaille vernissées ; copiée par celui du sanctuaire de Ta Haen, 30709-3

Baies

Deux portes ouvertes sur des degrés sur les côtés est et ouest. Quatre fenêtres sur les côtés nord et sud. Degrés d'accès au sanctuaire obstruant la galerie pourtournante

Intérieur

Edifice en maçonnerie sur soubassement de forme carrée à 3 nefs et 3 travées délimitées par quatre larges piliers. Dimensions intérieures: L = 9,2 m, l = 9,2 m, H = 5 m

Sol ancien en carreaux de ciment compressé.


Plafond de bois. Décor peint restauré en 2003

Particularités

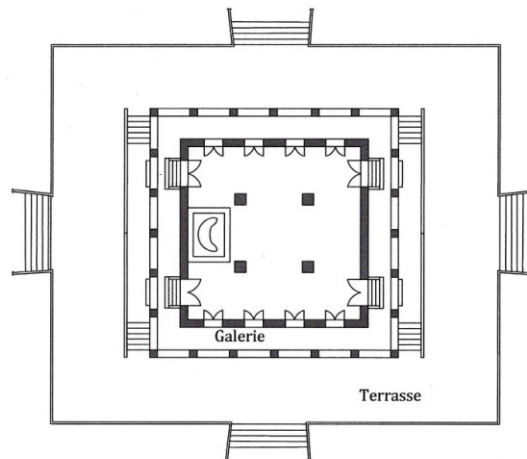

- forme carrée / toit à pyramidions



Sanctuaire vu du sud-est en 2005




Détail du toit en 2008.



Plan et profil montrant l'étroitesse de la galerie pourtournante et la hauteur du mur d'échiffre du degré d'accès au sanctuaire

Vat Kompoul 31404-3
Sanctuaire



Vat Chong Kaoh វត្តចុងកោះ 31404-4**Identification**

Autre nom : Samrithiyaram

Khaet : Kampong Cham*Srok* : Srei Santhor*Khum* : Kaoh Andaet

Coordonnées UTM : 0528565/1315743

Dernière visite : août 2005

Architecture du sanctuaire**Historique**

Date de construction estimée : entre 1909 et 1924

BAC/Archives : OR n° 60 du 16 octobre 1909 autorisant la création d'une nouvelle pagode/ OR n° 5 du 18 janvier 1924 autorisant la reconstruction du sanctuaire / Dossier ANC/FRS n° 27125

1975-1978 : ?

Extérieur

Sanctuaire situé sur une terrasse ouverte aux 4 orientés par un degré à 5 marches, sans portique

Pas de galerie autour du sanctuaire

Toiture classique à 3 décrochements. Tympan de bois

Couverture en tuiles

Baies

Accès au sanctuaire par 4 portes, 2 par petit côté. 7 fenêtres fermées par des contrevents sur les grands côtés

Intérieur

Edifice en charpente à murs de brique, sur soubassement, constitué de 4 rangées de colonnes octogonales : 2 rangées de 6 colonnes forment 3 nefs et 7 travées et 24 autres colonnes engagées dans les murs de faible épaisseur. Colonnes décorées

Dimensions intérieures non relevées. Sol en béton

Charpente apparente. Plafond de bois sur 5 travées de la nef centrale portant un décor ancien

Décor peint mural de 1964

Particularités

- construction en charpente
- tympan de bois sculptés
- décor ancien du plafond




Sanctuaire du sud-ouest



Intérieur du sanctuaire montrant les colonnes décorées des nefs et celles engagées dans les murs



Fronton et tympan côté oriental. Bois sculpté



Tympan occidental. Motif central. Bois sculpté

Vat Pteah Kandal វត្តផ្ទះកណ្តាល 31406-2

Identification

Khaet : Kampong Cham
Srok : Srei Santhor
Khum : Pteah Kandal
Coordonnées UTM : 0514029/1309625
Dernière visite : décembre 2008

Architecture du sanctuaire

Historique

Date de construction estimée : début xx^e siècle
BAC/Archives : non mentionné
1975-1978 : ?

Extérieur

Sanctuaire édifé sur une terrasse ouverte aux 4 orientés par un large degré droit

Galerie pourtournante sur soubassement, à colonnes portant des arcs, accessible par 4 perrons doubles à degrés droits couverts par une avancée de toit,

Toiture classique à 5 décrochements avançant sur les perrons.
Tympan de bois sculpté

Couverture en tuiles à écaille vernissées

Accès et baies

Accès au sanctuaire par 22 portes : 9 par grand côté et 2 par petit côté.

Intérieur

Edifice en charpente à murs de brique, à 3 nefs et 9 travées, délimitées par 16 colonnes de bois.

Dimensions intérieures: L = 26,7 m, l = 10 m, H = 7,1 m

Sol ancien en carreaux de ciment compressé

Plafond horizontal en bois.

Décor peint de 1950

Particularités

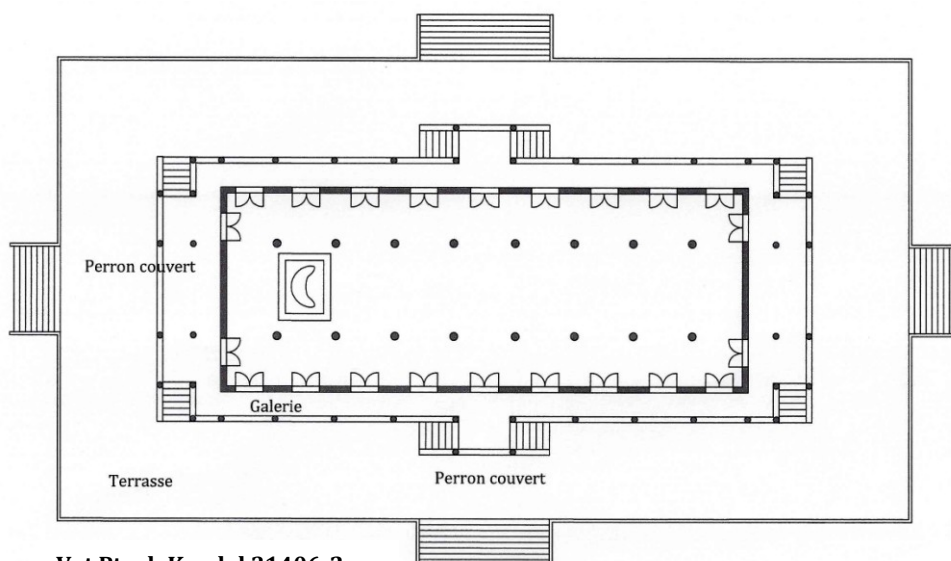
- colonnes de bois
- frontons de bois sculpté




Vue du côté nord



Vue du côté oriental et de son fronton en bois



Vat Pteah Kandal 31406-2
Sanctuaire



Vat Vihear Chroh វត្តវិហារច្រូច៖ 31407-1

Identification

Autre nom : Pram Yam
 Khaet : Kampong Cham
 Srok : Srei Santhor
 Khum : Pram Yam
 Coordonnées UTM : 0516988/1303585
 Dernière visite : janvier 2009

Architecture du sanctuaire

Historique

Date de construction estimée : fin des années 1930 à 1956, date de finition déclarée par l'achar
 BAC/Archives : OR n° 141 du 17 décembre 1922 et OR n° 133 du 14 septembre 1932 autorisant la reconstruction du sanctuaire et attribuant 50 pièces de bois gratuit ; dossier ANC/FRS 4766 avec documents de 1922

1975-1978 : ?

Restauré dans les années 2000

Extérieur

Sanctuaire situé sur une terrasse haute de 1,3 m, à balustrade, ouverte aux 4 orientations par un degré droit évassé

Galerie pourtournante, large de 1,1 m, sur soubassement mouluré de 1,3 m, à balustrade et colonnes portant des arcs, accessible sur les petits côtés par un long perron double à colonnes, couvert par un toit horizontal en béton armé, sur les grands côtés par un perron double aux degrés droits évassés. Toiture classique à 3 décrochements, couverte en tuiles

Baies

Accès au temple par 10 portes, 3 à l'est, 1 à l'ouest, 3 au centre des grands côtés. 10 fenêtres, closes de volets en bois, 4 par grand côté et 2 du côté ouest

Intérieur

Edifice en maçonnerie, sur soubassement de 0,6 m, orné d'un faux soubassement mouluré, à 3 nefs et 7 travées délimitées par 12 colonnes de bois de 0,4 m de diamètre, renforcé par des pilastres intérieurs en béton armé

Dimensions intérieures: L = 21 m, l = 9 m, H = 6,3 m. Sol ancien en carreaux de ciment compressé formant un dessin autour de la nef centrale. Plafond horizontal orné d'un décor peint moderne. Décor mural peint ancien, légèrement restauré

Particularités

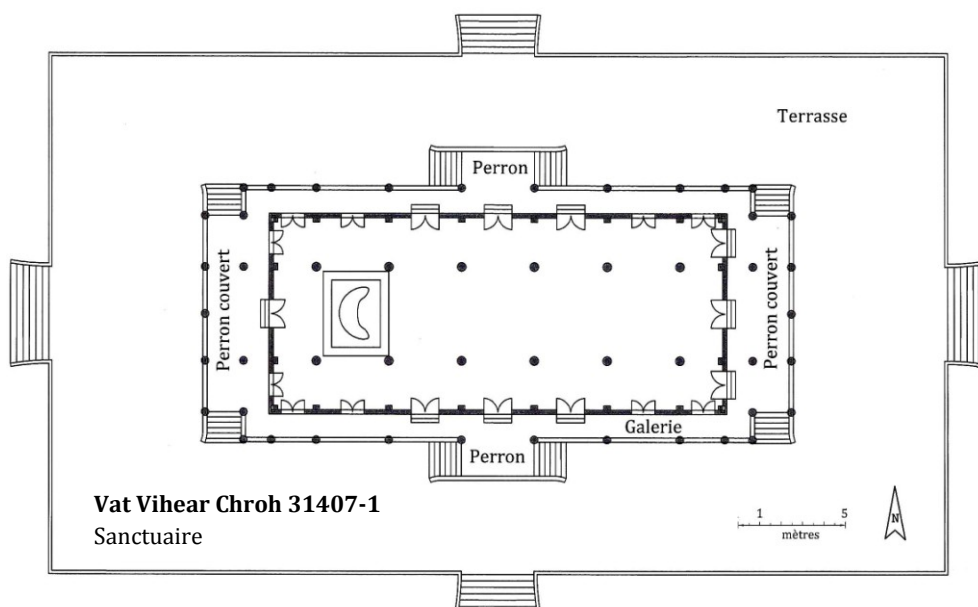
- 12 colonnes de bois de large diamètre / répartition originale des portes et des baies



Sanctuaire vu du sud-ouest



Sanctuaire. Côté ouest



Colonnes en bois de la nef latérale nord

Vat Pothi Voan វត្តពោធិវ័ន 31408-1

Identification

Autre nom : Ampil

Khaet : Kampong Cham

Srok : Srei Santhor

Khum : Preaek Dambouk

Coordonnées UTM : 0518387/1315790

Dernière visite : décembre 2008

Architecture du sanctuaire

Historique

Date de construction déclarée: 1890

BAC/Archives : non mentionné

1975-1978 : ?

Restauré dans les années 1990

Extérieur

Sanctuaire entouré d'une terrasse ouverte aux 4 orientés par un portique et un degré arrondi

Galerie pourtournante étroite à 32 colonnes, accessible par 4 perrons doubles à degrés droits

Toiture classique à 4 décrochements. Tympan de bois sculpté. Couverture en tuiles à écaille vernissées

Baies

Accès de plain-pied sur les quatre côtés par 22 portes à double battant. Pas de fenêtres

Intérieur

Edifice en maçonnerie à 5 nefs et 11 travées délimitées par 40 colonnes de bois

Dimensions intérieures: L = 27 m, l = 12,5 m, H = 7,9 m

Charpente non apparente. Plafond montrant les décrochements. Décor peint récent

Particularités

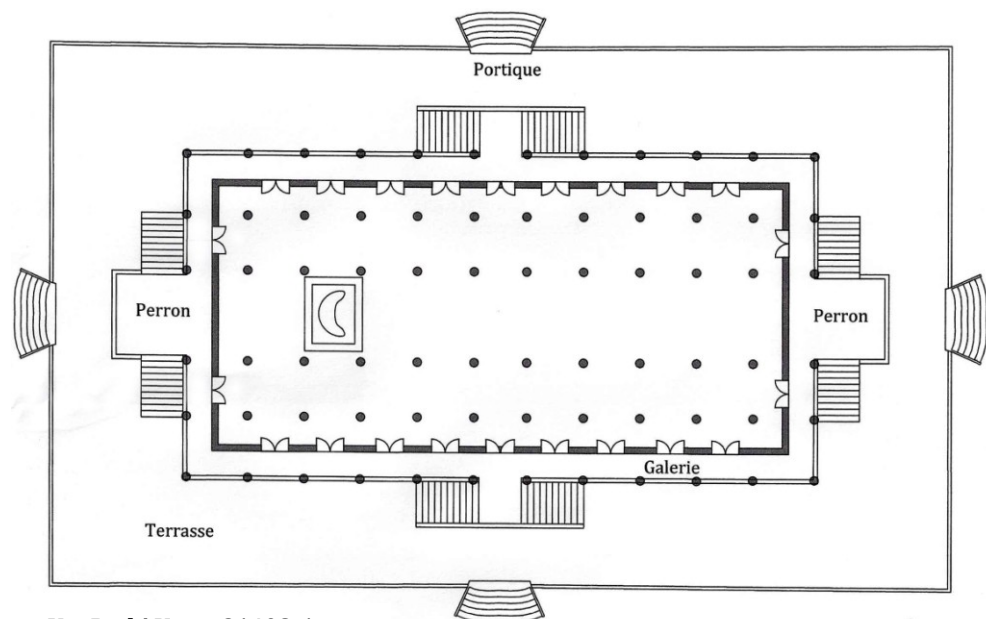
- 40 colonnes de bois
- tympan en bois sculpté
- 5 nefs plus une galerie pourtournante



Vue du sud-ouest.




Détail du toit, côté nord.



Vat Pothi Voan 31408-1

Sanctuaire



Vat Prey Tbeh វត្តព្រៃត្បេះ 31409-2

Identification

Autre nom : Serei Sakor
Khaet : Kampong Cham
Srok : Srei Santhor
Khum : Preaek Pou
 Coordonnées UTM : 0510883/1306226
 Dernière visite : décembre 2005

Architecture du sanctuaire

Historique

Date de construction estimée : années 1930
 BAC/Archives : non mentionné
 1975-1978 : ?
 Restauré en 2004

Extérieur

Sanctuaire situé sur une terrasse ouverte par un degré sur chaque côté et close par une balustrade
 Galerie pourtournante large de 1,30 m, sur soubassement mouluré d'environ 1,60 m, à colonnes portant des arcs et accessible par un perron double sur chaque côté
 Toiture classique à 3 décrochements et rive des grands côtés surélevée, couverte en tuiles

Baies

Accès par 6 portes, dont 2 par petit côté. 4 fenêtres sur chaque grand côté, close par des volets en bois. 4 fausses-fenêtres, une à l'extrémité de chaque grand côté

Intérieur

Edifice à ossature de béton armé, sur soubassement, à 3 nefs et 7 travées délimitées par 12 colonnes
 Dimensions intérieures estimées : L = 21,8 m, l = 11,1 m
 Sol ancien en carreaux de ciment compressé
 Charpente en béton armé apparente avec plafond de bois sur 5 travées de la nef centrale
 Décor peint de 2004

Particularités

- fausses-fenêtres
- galerie à arcades



Sanctuaire vu du sud-ouest en 2005



Intérieur du sanctuaire. Vue de la charpente en béton armé et du plafond en bois de la nef centrale



Galerie pourtournante



Intérieur du sanctuaire : sol ancien carrelé



Arcades de la galerie pourtournante

Vat Prathnal វត្តប្រាថ្នាល 31409-3

Identification

Autre nom : Sokunthearam

Khaet : Kampong Cham

Srok : Srei Santhor

Khum : Preaek Pou

Coordonnées UTM : 0510875/1306217

Dernière visite : décembre 2005

Architecture du sanctuaire

Historique

Date de construction estimée : années 1930

BAC/Archives : non mentionné

1975-1978 : ?

Restauré en 2004-2005

Extérieur

Sanctuaire situé sur une terrasse d'environ 1,20 m de hauteur, sans balustrade, ouverte sur chaque côté par 1 portique et un degré droit

Galerie pourtournante sur soubassement mouluré d'environ 1,10 m, à colonnes, prolongée de chaque côté par un grand perron double de près de 5 m de profondeur

Toiture classique à 3 décrochements avec rive centrale des grands côtés surélevée, couverte en tuiles

Baies

Accès au sanctuaire par 4 portes, 2 par petit côté. Une fausse-porte au centre de chaque petit côté. 10 fenêtres closes par des volets en bois sur chaque grand côté. 2 fausses-fenêtres à l'extrémité de chaque grand côté

Intérieur

Edifice en maçonnerie sur soubassement mouluré, en briques, à 3 nefs et 7 travées délimitées par de larges colonnes - 0,5 m - Dimensions intérieures estimées: L = 23,4 m, l = 10,8 m

Sol ancien en carreaux de ciment compressé

Charpente apparente avec poutres en béton armé et plafond horizontal au-dessus de 5 travées de la nef centrale

Décor refait en 2004 - 2005

Particularité

- portique de la terrasse daté de 1930



Sanctuaire vu du sud-est en 2005



Sanctuaire. Côté nord



Galerie pourtournante

Détail du portique nord de la terrasse

Intérieur du sanctuaire.
Sol ancien carrelé



Vat Thma Da វត្តថ្មដា 31409-4

Identification

Autre nom : Prasat Thma Da
Khaet : Kampong Cham
Srok : Srei Santhor
Khum : Preaek Pou
 Coordonnées UTM : 0507939/1308324
 Dernière visite : décembre 2005

Architecture du sanctuaire

Historique

Date de construction : 1946
 BAC/Archives : *kret* n° 81 du 2 mai 1946 et *kret* n° 230 du 25 novembre 1946 autorisant la reconstruction du sanctuaire et attribuant 29, puis 100 pièces de bois gratuit
 1975-1978 : ?
 Restauré dans les années 1990

Extérieur

Sanctuaire situé sur une terrasse de faible hauteur - 0,5 m - close par une balustrade, ouverte aux 4 orientations par un degré droit évasé
 Galerie pourtournante large de 1 m, sur soubassement mouluré de 1,1 m, à balustrade et colonnes de béton armé, accessible sur chaque côté par un perron double aux degrés droits évasés
 Toiture classique à 3 décrochements, couverte en tuiles

Baies

Accès au sanctuaire par 15 portes en bois, 3 à l'est, 2 à l'ouest et 5 par grand côté. Fausses-fenêtres dans les travées extrêmes

Intérieur

Edifice en charpente à murs de brique, à 3 nefs et 7 travées délimitées par 12 colonnes de bois de 0,4 m de diamètre, renforcé par 20 colonnes engagées. Dimensions intérieures: L = 20,5 m, l = 9 m

Sol ancien en carreaux de ciment compressé. Plafond en contreplaqué dissimulant la charpente. Décor peint des années 1960

Particularités

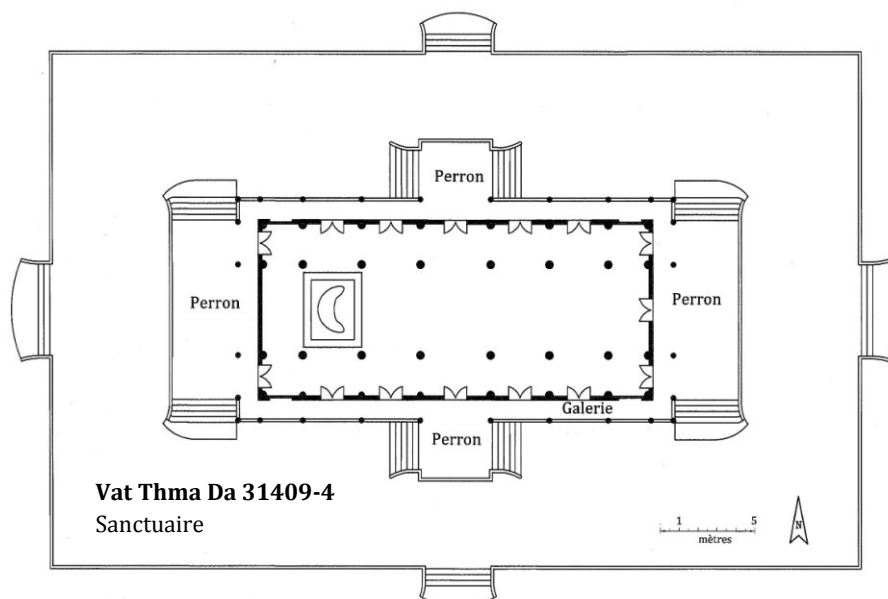
- 32 colonnes en bois
- décor ancien



Sanctuaire vu du sud-est



Sanctuaire. Côté oriental



Vat Preaek Rumdeng វត្តព្រែករំដេង 31410-1**Identification**

Autre nom : Po Boppharam
Khaet : Kampong Cham
Srok : Srei Santhor
Khum : Preaek Rumdeng
 Coordonnées UTM : 0528379/1314972
 Dernière visite : décembre 2008

Architecture du sanctuaire**Historique**

Date de construction : 1940
 BAC/Archives : OR n° 66 du 18 septembre 1921 et OR n° 70 du 19 avril 1940 autorisant la reconstruction du sanctuaire, en béton armé de type C pour la deuxième autorisation
 1975-1978 : ?

Restauré dans les années 1990

Extérieur

Sanctuaire situé dans un espace clos par une balustrade, ouverte aux 4 orient, avec un portique sur les petits côtés. Galerie pourtourante large de 1 m, sur haut soubassement mouluré de 2,5 m, à balustrade et colonnes en béton armé, accessible par un perron double couvert aux degrés droits sur les grands côtés, et sur les petits côtés par un perron à double repos couvert, aux degrés droits évasés ; feuilles de *sīmā* scellées sur les murs au-dessus du pseudo-soubassement. Toiture classique à 3 décrochements, couverte en tuiles

Baies

Accès au sanctuaire par 14 portes en bois à imposte ajouré en béton moulé, 2 par petit côté et 5 par grand côté. 1 fenêtre à chaque travée extrême, à volets en bois

Intérieur

Edifice en charpente à murs de brique, orné d'un pseudo-soubassement mouluré de 1 m, à 3 nefs et 7 travées délimitées par 12 colonnes de bois de 0,4 m de diamètre, renforcé par 20 colonnes engagées. Dimensions intérieures: L = 22,1 m, l = 9,2 m, H = 8,2 m. Sol ancien en carreaux de ciment compressé avec dessin. Plafond plat. Décor peint de 1958

Particularités

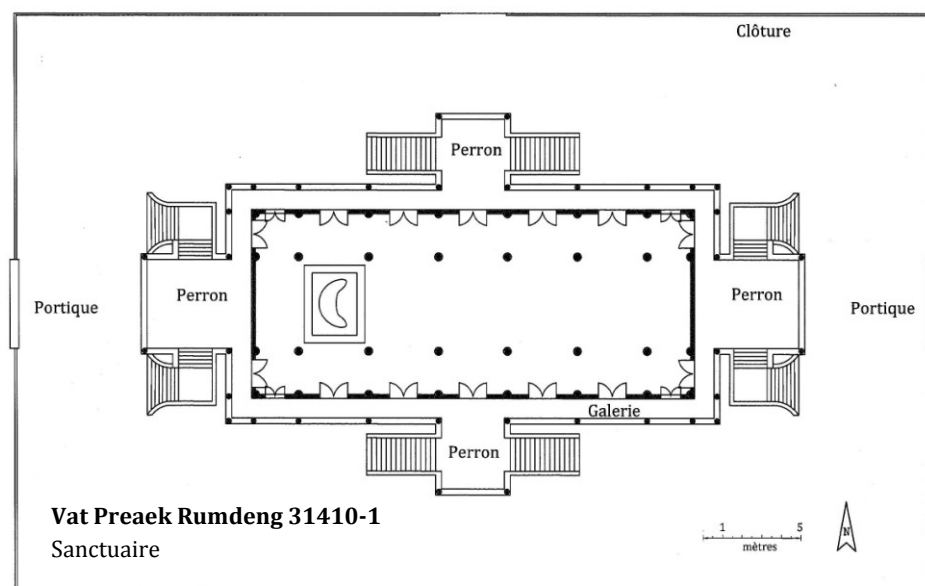
- 32 colonnes de bois / décor peint ancien / construction en bois et brique malgré une autorisation pour construire en béton armé; dimensions intérieures identiques à celles d'un type C



Sanctuaire vu du nord-ouest



Sanctuaire. Côté ouest



Vat Pothi Proek វត្តពោធិ៍ត្រីក្យ 31410-5

Identification

Autre nom : Ta Kong
Khaet : Kampong Cham
Srok : Srei Santhor
Khum : Preaek Rumdeng
 Coordonnées UTM : 0525144/1317550
 Dernière visite : décembre 2008

Architecture du sanctuaire

Historique

Date de construction : 1941
 BAC/Archives : OR n° 17 du 19 janvier 1940 autorisant la création de la pagode ; *kret* n° 58 du 3 juillet 1941 autorisant la construction du sanctuaire
 1975-1978 : ?
 Restauré dans les années 1990

Extérieur

Sanctuaire situé sur une terrasse de très faible hauteur, à balustrade et à portiques
 Galerie pourtournante sur soubassement mouluré de 1,3 m de haut, à balustrade et à colonnes portant des arcs, accessible sur chaque côté par un perron double aux degrés droits évasés, couvert par un toit horizontal en béton armé soutenu par 2 colonnes ; sol de la galerie formé d'un emmarchement à 3 marches
 Toiture à croisée de toiture, flèche et décrochements, couverte en tuiles

Baies

Accès au sanctuaire par 20 portes en bois, 3 sur chaque petit côté, 7 sur chaque grand côté. Pas de fenêtres

Intérieur

Edifice à ossature de béton armé, sur soubassement de 3 marches, à 3 nefs et 7 travées délimitées par 12 colonnes
 Dimensions intérieures: L = 20 m, l = 9 m, H = 7,8 m
 Sol récent. Plafond horizontal en béton armé avec poutres apparentes
 Décor des années 1960 repeint sur iconographie

Particularités

- emmarchement de la galerie / soubassement mouluré



Sanctuaire vu du sud-ouest



Détail du soubassement de l'angle sud-ouest



Intérieur du sanctuaire



Vue du côté nord du sanctuaire montrant :

- l'accès à la galerie par un perron double couvert
- l'emmarchement du sol de la galerie

Vat Po Reangsei វត្តពោធិ៍រឿង 31412-3

Identification

Autre nom : Pou

Khaet : Kampong Cham

Srok : Srei Santhor

Khum : Svay Pou

Coordonnées UTM : 0509198/1304122

Dernière visite : janvier 2009

Architecture du sanctuaire

Historique

Date de construction : 1944

BAC/Archives : OR n° 252 du 1er décembre 1937 et *kret* n° 129 du 28 novembre 1944 autorisant la reconstruction du sanctuaire et attribuant 52 pièces de bois gratuit

1975-1978 : ?

Restauré dans les années 1990 ; en mauvais état

Extérieur

Sanctuaire situé sur une terrasse de 1,4 m de haut, sans balustrade, accessible par un degré convexe sur les petits côtés et une marche droite sur les grands côtés

Galerie pourtournante, large de 1,2 m, sur soubassement non mouluré de 1,8 m, à balustrade et colonnes, prolongée sur les petits côtés par un long perron double aux degrés droits ; feuilles de *sīmā* scellées sur les parois du sanctuaire dans la galerie. Toiture classique à 2 décrochements, couverte en tuiles. *Kinnarī* cassées

Baies

Accès au sanctuaire par 4 portes, 2 par petit côté. 5 fenêtres par grand côté, closes par des volets en bois. Une fausse-fenêtre au centre de chaque petit côté et à l'extrémité de chaque grand côté

Intérieur

Edifice en maçonnerie sur soubassement de 0,6 m, à 3 nefs et 7 travées délimitées par des colonnes de bois de 0,4 m de diamètre, sans socle, hautes de 9 m environ

Dimensions intérieures: L = 25,7m, l = 10,5 m, H = 15 m (faîte)

Sol ancien en carreaux de ciment compressé dans les nefs latérales. Charpente apparente, sans plafond dans la nef centrale. Décor peint de 1965, légèrement restauré

Particularités

- 12 larges colonnes de bois / décor peint ancien



Sanctuaire vu du nord-est



Sanctuaire. Côté oriental



Intérieur du sanctuaire



Détail du côté oriental montrant un degré de la galerie, la fausse-fenêtre nord-est et, en dessous, une feuille de *sīmā* scellée dans le mur

Sol carrelé de la nef latérale nord



Vat Svay Sach Phnum វត្តស្វាយសាច់ភ្នំ 31413-1

Identification

Khaet : Kampong Cham

Srok : Srei Santhor

Khum : Svay Sach Phnum

Coordonnées UTM : 0519855/1317312

Dernière visite : décembre 2008

Architecture du sanctuaire

Historique

Date de construction estimée : fin XIX^e - début XX^e siècle

BAC/Archives : *prakas* n° 59 du 12 janvier 1953 autorisant la réparation du sanctuaire

1975-1978 : ?

Extérieur

Sanctuaire édifié sur une terrasse ouverte par 4 portiques à marches. Pas de galerie pourtournante. Soubassement mouluré
Toiture classique à 3 décrochements. Couverture en tuiles

Baies

Accès au sanctuaire par deux long perrons doubles à degrés droits sur les deux petits côtés. 5 portes dont 3 du côté oriental. Quatorze fenêtres, 7 par grand côté

Intérieur

Edifice en charpente et murs de brique à 5 nefs et 9 travées délimitées par 32 colonnes de bois. Dimensions intérieures: L = 29 m, l = 15 m, H = 7,3m. Sol ancien en carreaux de ciment compressé
Charpente apparente sauf dans la nef centrale
Décor peint de 1957. Colonnes estampées

Particularités

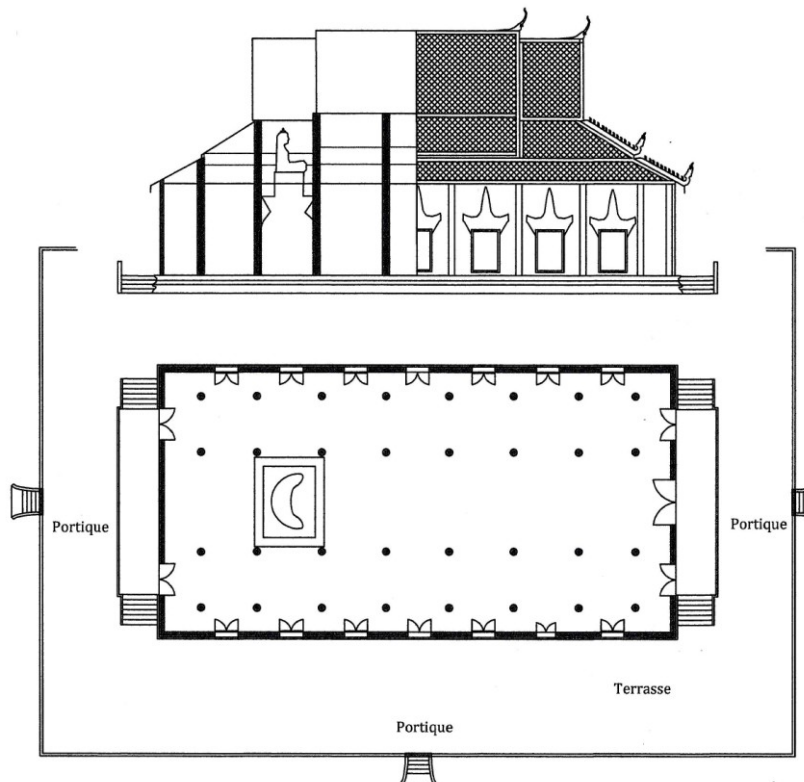
- construction de grande taille sans galerie
- colonnes de bois
- décor peint ancien



Sanctuaire vu du sud-est en 2008.



Sanctuaire et portique de 1928 vus de 'est en 2008.



Vat Svay Sach Phnum 31413-1
Sanctuaire

Vat Soupheas វត្តសូភោស 31512-1

Identification

Autre nom : Reangsei
Khaet : Kampong Cham
Srok : Stung Trang
Khum : Soupheas
 Coordonnées UTM : 0545659/1356531
 Dernière visite : juillet 2011

Architecture du sanctuaire

Historique

Date de construction estimée : années 1940
 BAC/Archives : OR n° 12 du 31 janvier 1922 et OR n° 22 du 14 février 1922 autorisant la reconstruction puis la réparation du sanctuaire et attribuant 20 pièces de bois
 1975-1978 : grenier à maïs
 Restauré dans les années 1990

Extérieur

Sanctuaire situé sur une terrasse de 1,4 m de haut, accessible par un emmarchement de 7 marches
 Galerie pourtourante, large de 1,4 m, sur haut soubassement mouluré de 1,9 m, à balustrade et colonnes, accessible sur les petits côtés par un perron à double repos précédé d'un degré très évasé de 3 marches
 Toiture classique à 3 décrochements, couverte en tuiles

Baies

Accès au sanctuaire par 12 portes en bois, 2 par petit côté et 4 par grand côté ; absence de porte dans les deux dernières travées ouest. Pas de fenêtres

Intérieur

Édifice en maçonnerie à 3 nefs et 7 travées délimitées par des colonnes, renforcé par 22 colonnes engagées
 Dimensions intérieures: L = 22,9 m, l = 10,2 m, H = 9,8 m
 Sol ancien en carreaux de ciment compressé dans les nefs latérales. Plafond de béton armé avec poutres apparentes
 Décor peint de 1964, assez restauré

Particularités

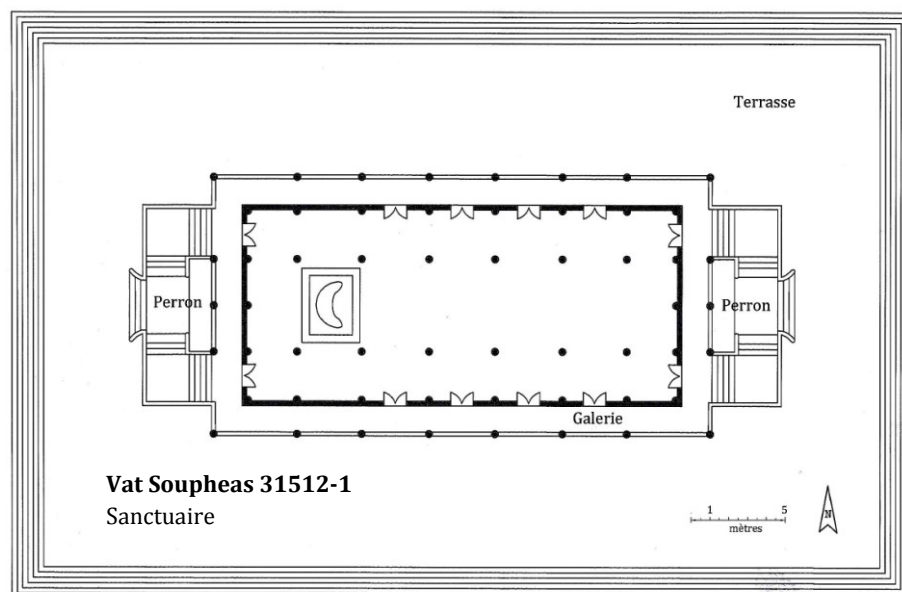
- absence des avant-dernières colonnes de la galerie, marquant sa largeur, habituellement présentes dans les sanctuaires / accès compliqué à la galerie / emmarchement de la terrasse



Sanctuaire vu du nord-ouest



Sanctuaire. Côté ouest



Vat Chob វត្តជប់ 31608-3

Identification

Khaet : Kampong Cham

Srok : Tboung Khmum

Khum : Chob

Coordonnées UTM : 0565559/1317785

Dernière visite : juillet 2011

Architecture du sanctuaire

Historique

Date de construction : 1931

BAC/Archives : OR n° 53 du 21 mai 1931 autorisant la reconstruction du sanctuaire et attribuant 100 pièces de bois gratuit ; dossier ANC/FRS 27871 avec lettre de demande de *l'achar* en janvier 1931 pour construire en bois

1975-1978 : pharmacie de plantes naturelles

Restauré dans les années 2000

Extérieur

Sanctuaire situé sur une terrasse ouverte aux 4 orientations par un portique

Galerie pourtourante sur soubassement – 1,5 m – supportée par des piliers de 0,35 m, accessible sur chaque petit côté par deux degrés droits évasés donnant sur un perron légèrement plus large – 1,40 m-. Toiture classique à 3 décrochements, couverte en tuiles

Baies

Accès au sanctuaire par 18 portes de taille différente : 2 grandes par petit côté et 7 petites sur chaque grand côté.

Intérieur

Edifice en briques sur soubassement, à 3 nefs et 7 travées délimitées par 12 colonnes en bois - diamètre de 0,35 m

Dimensions intérieures: L = 17,4 m, l = 8,05 m, H = 6,9 m

Sol ancien en carreaux de ciment compressé dans la nef centrale. Plafond en béton armé. Décor peint des années 1960 fortement restauré

Particularité


- colonnes de bois



Sanctuaire vu du nord-ouest



Sanctuaire. Côté ouest



Intérieur du sanctuaire.
Sol carrelé de la nef centrale



Moulure du soubassement de la galerie pourtourante



Intérieur du sanctuaire.
Nef latérale nord

Vat Moug វត្តមង្គ 31614-2**Identification**

Autre nom : Mongkol Borei

Khaet : Kampong Cham*Srok* : Tboung Khmum*Khum* : Moug Riev

Coordonnées UTM : 0567995/1315515

Dernière visite : décembre 2007

Architecture du sanctuaire**Historique**

Date de construction : 1950

BAC/Archives : *prakas* n° 1650 du 29 juin 1950 et *prakas* n° 2565 du 15 novembre 1950 autorisant la reconstruction du sanctuaire et attribuant 75 pièces de bois gratuit 1975-1978 : ?

Restauré dans les années 1990

Extérieur

Sanctuaire situé sur 2 terrasses : la première, haute de 1,5 m, close par une balustrade, ouverte aux 4 orientations par un portique et un perron double aux degrés droits, la deuxième avec soubassement mouluré de 1,6 m et balustrade, ouverte sur chaque petit côté par 2 escaliers convexes

Galerie pourtournante sur soubassement mouluré de 1,5 m, à balustrade et colonnes, accessible sur chaque petit côté par 2 degrés droits évasés

Toiture classique à 2 décrochements, couverte en tuiles

Baies

Accès au sanctuaire par 18 portes en bois, 2 par petit côté, 7 par grand côté. Fausse-fenêtre avec chambranle mouluré au centre de chaque petit côté

IntérieurEdifice à ossature de béton armé à 3 nefs et 7 travées délimitées par 12 colonnes, renforcé par 20 pilastres intérieurs
Dimensions intérieures: L = 26 m, l = 11 m, H = 9,8 m.

Sol ancien en carreaux de ciment compressé avec dessin.

Plafond horizontal en béton armé. Décor peint de 1969, restauré

Particularités

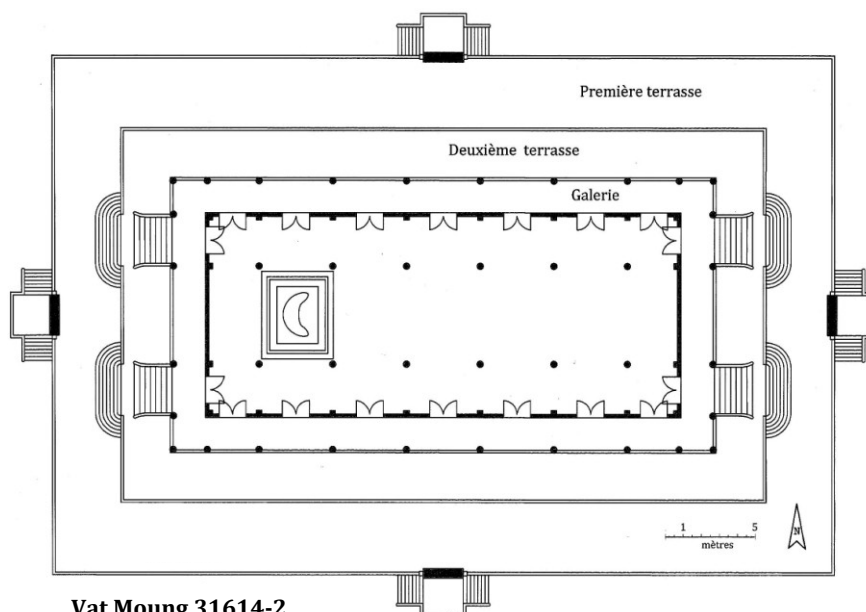
- grande taille
- 2 terrasses
- accès inhabituels à la galerie
- décor ancien



Sanctuaire vu du sud-ouest



Sanctuaire. Côté ouest

**Vat Moug 31614-2**
Sanctuaire

Vat Yukanthor វត្តយុគន្ទ្រ 40102-1

Identification

Khaet : Kampong Chhnang
Srok : Baribour
Khum : Chhnok Tru
Coordonnées UTM : 0438177/1382596
Dernière visite : janvier 2008

Architecture du sanctuaire

Historique

Date de construction : 1933
BAC/Archives : OR n° 144 du 14 octobre 1933 autorisant la réparation du sanctuaire et attribuant 55 pièces de bois gratuit ; dossier ANC/FRS 28689 avec la demande de *l'achar*
1975-1978 : magasin
Restauré en 2005

Extérieur

Sanctuaire situé au bord du Tonle Sap, sur une terrasse de 2,5 m de haut, accessible par deux escaliers sur le côté oriental
Galerie pourtournante sur haut soubassement mouluré – 1,5 m - à colonnes portant des arcs, prolongée par un perron double sur chaque côté, profond de 2,6 m, à degrés droits évasés
Toiture classique à 2 décrochements avec rive surélevée sur les grands côtés, couverte en tuiles

Baies

Accès au sanctuaire par 20 portes à haut seuil, 3 sur les petits côtés et 7 sur les grands côtés. Pas de fenêtres

Intérieur

Édifice à ossature de béton armé, à 3 nefs et 7 travées délimitées par 12 colonnes
Dimensions intérieures: L = 17 m, l = 7,5 m, H = 11 m
Sol moderne, en carreaux ancien dans une partie de la galerie et des perrons. Charpente en béton armé, aux poutrelles apparentes, sans plafond dans la nef centrale
Décor peint de 2005

Particularités

- position sur une haute terrasse
- charpente en béton armé apparente



Sanctuaire. Côté ouest en 2008



Sanctuaire. Côté est en 2008



Sanctuaire, côté est. Détail du perron double et du soubassement de la galerie



Intérieur du sanctuaire. Charpente en béton armé



Accès à la terrasse du sanctuaire, vue des escaliers en saison sèche

Vat Kampong Preah Kokir វត្តកំពង់ព្រះគគីរ 40105-2**Identification**

Autre nom : Botum Sakor
Khaet : Kampong Chhnang
Srok : Baribour
Khum : Kampong Preah Kokir
 Coordonnées UTM : 0451231/1369390
 Dernière visite : mars 2011

Architecture du sanctuaire**Historique**

Date de construction : années 1930, réparé en 1948
 BAC/Archives : OR n° 171 du 22 décembre 1930, OR n° 17 du 20 janvier 1937 et *kret* n° 32 du 8 mars 1948 autorisant la réparation du sanctuaire et attribuant des pièces de bois gratuit; dossier ANC/FRS 28392 : lettre du résident de Kampong Chhnang de septembre 1936 relative à la deuxième réparation

1975-1978 : stockage de matériel agricole

En mauvais état en 2011

Extérieur

Sanctuaire à la terrasse non reconstruite
 Galerie pourtournante large de 1,30 m, sur soubassement non mouluré de 1,25 m, à piliers, non close et accessible par un petit perron double sans balustrade à l'ouest et un degré droit évasé à l'est

Toiture à 3 décrochements, avec rive surélevée sur les grands côtés. Tympan oriental en bois sculpté. Tympan ouest en tôle. Couverture en tuiles en très mauvais état

Baies

Accès au sanctuaire par 14 portes, 5 par grand côté et 2 par petit côté, closes provisoirement en contreplaqué. Pas de fenêtres

Intérieur

Edifice en maçonnerie à 3 nefs et 7 travées délimitées par 12 colonnes, de diamètre de 0,35 m, avec base ouvragée sur un socle haut de 0,8 m et large de 0,44 m

Dimensions intérieures: L = 17 m, l = 8,15 m, H = 11 m au faite

Sol ancien en carreaux de ciment compressé, avec dessin

Charpente en béton armé. Pas de décor peint

Particularités

- sanctuaire non restauré, très pauvre
- colonnes originales sur socle



Sanctuaire vu sud-est



Sanctuaire. Côté ouest

Intérieur du sanctuaire. En haut, détail des colonnes
A gauche, sol ancien de la nef centrale

Vat Ampil Tuek វត្តអម្ពិលទឹក 40501-1

Identification

Autre nom : Ka-ek Pong
Khaet : Kampong Chhnang
Srok : Kampong Tralach
Khum : Ampil Tuek
 Coordonnées UTM : 0480816/1325261
 Dernière visite : août 2010

Architecture du sanctuaire

Historique

Date de construction : 1927
 BAC/Archives : OR n° 17 du 28 février 1927 autorisant la reconstruction du sanctuaire
 1975-1978 : ?
 Restauré dans les années 2000

Extérieur

Sanctuaire situé sur une large terrasse, close par une balustrade et ouverte aux 4 orientations par un degré à 6 marches droites évasées
 Galerie pourtournante sur soubassement mouluré, à colonnes portant des arcs, accessible par un perron double couvert sur chaque côté, à degrés droits
 Toiture classique à 4 décrochements et rive surélevée sur les grands côtés, couverte en tuiles

Baies

Accès au sanctuaire par 6 portes, 2 par petit côté, 1 par grand côté. 6 fenêtres par grand côté, closes par des volets de bois

Intérieur

Edifice en maçonnerie sur soubassement, à 3 nefs et 7 travées délimitées par 12 colonnes sur haut socle mouluré
 Dimensions intérieures: L = 20,5 m, l = 8,5 m, H = 8,9 m
 Sol ancien en carreaux de ciment compressé formant dessin dans la nef centrale. Plafond en béton armé
 Décor partiel datant de 1940

Particularités

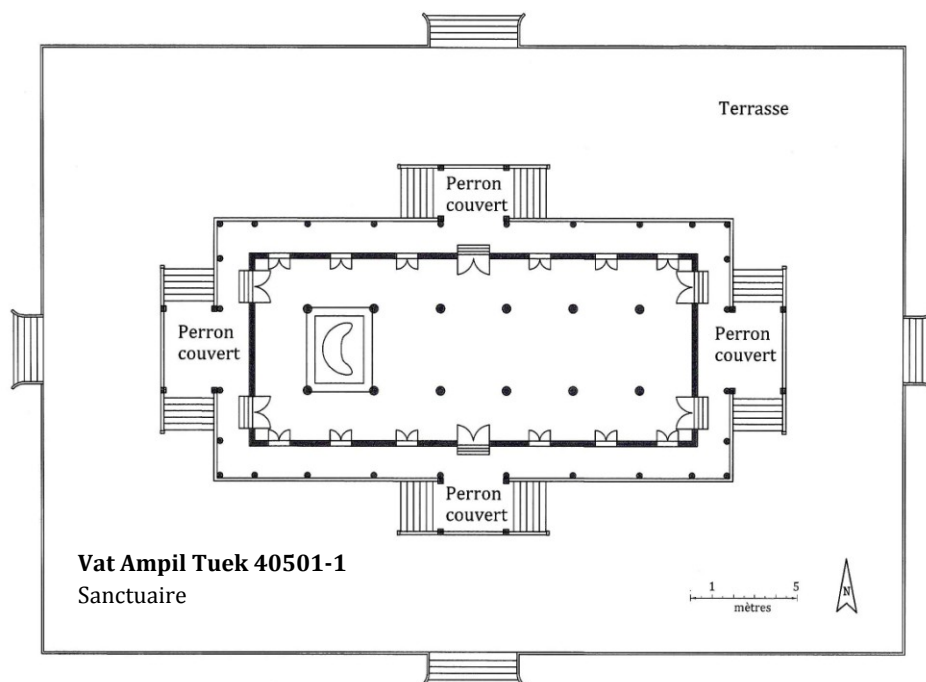
- colonnes moulurées
- décor peint ancien



Sanctuaire vu du sud



Sanctuaire. Côté ouest



Vat Kampong Tralach Leu វត្តកំពង់ត្រឡាចលើ 40504-1

Identification

Khaet : Kampong Chhnang

Srok : Kampong Tralach

Khum : Kampong Tralach

Coordonnées UTM : 0474911/1317748

Dernière visite : août 2010

Architecture du sanctuaire

Historique

Date de construction estimée : début du xx^e siècle

BAC/Archives : non mentionné

1975-1978 : non précisé

Toiture refaite dans au début des années 2000

Extérieur

Sanctuaire situé sur une terrasse de faible hauteur, construite en latérite, sans clôture.

Galerie pourtourante, large de 1,4 m, sur soubassement haut de 1,5 m,, à colonnes et balustrade, accessible par 6 degrés droits, dont 2 sur chaque petit côté

Toiture classique à 3 décrochements et surhaussement de la rive centrale sur le long côté. Tympan en béton mouluré. Couverture en tuiles.

Baies

2 portes sur chaque petit côté. 5 fenêtres par long côté, closes par des contrevents

Intérieur

Edifice en maçonnerie, élevé sur un soubassement de 0,2 m et orné d'un pseudo-soubassement mouluré de 1 m, à 3 nefs et 7 travées délimitées par 12 piliers sur haut socle

Dimensions intérieures: L = 15,5 m, l = 7,2 m, H = 7,15 m.

Sol ancien en carreaux de ciment compressé, à dessin original

Plafond en maçonnerie, incliné dans les nefs latérales.

Décor peint ancien en mauvais état

Particularité

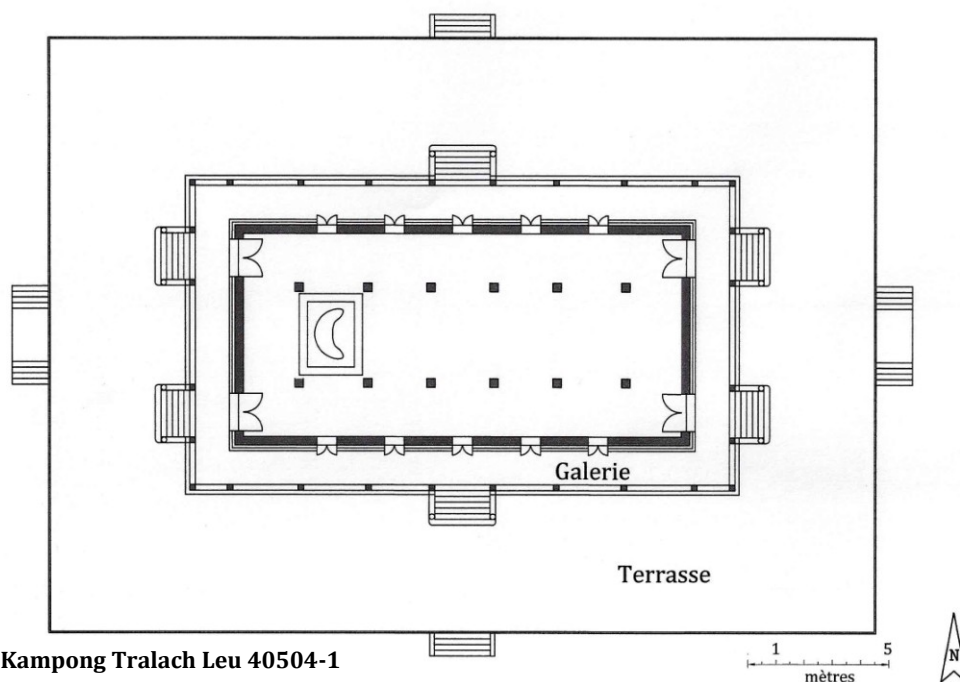
- décor peint ancien et original



Vue du nord en 2010



Côté est en 2010



Vat Kampong Tralach Leu 40504-1
Sanctuaire

Vat Ta Ches វត្តតាជេស 40509-1

Identification

Autre nom : Sampuor

Khaet : Kampong Chhnang

Srok : Kampong Tralach

Khum : Ta Ches

Coordonnées UTM : 0474369/1328673

Dernière visite : février 2011

Architecture du sanctuaire

Historique

Date de construction estimée : années 1930

BAC/Archives : non mentionné

1975-1978 : décor peint effacé

Restauré dans les années 1990 et en 2008

Extérieur

Sanctuaire situé sur 2 terrasses : la première, large de 7 à 8 m selon le côté, haute de 0,85 m, limitée par une balustrade et ouverte aux 4 orientations par 4 grands portiques ; la seconde, de même hauteur, étroite – 3,2 m -, sans clôture, accessible par 2 degrés sur chaque côté

Galerie pourtourante de 1,5 m de large, sur un soubassement mouluré de 1,5 m de haut, à colonnes en béton armé, accessible par un perron double couvert sur chaque côté. Toiture classique à 3 décrochements, couverte en tuiles

Baies

Accès au sanctuaire par 6 portes, 2 sur les petits côtés, 1 sur les grands côtés. 12 fenêtres, 6 sur chaque grand côté, closes par des volets de bois

Intérieur

Edifice à ossature de béton armé sur soubassement – 0,5 m – à 3 nefs et 7 travées délimitées par des colonnes sur socle mouluré. Dimensions intérieures: L = 23 m, l = 9,7 m, H = 9,36 m au plafond et 15m au faite

Sol en carreaux de ciment, probablement des années 1980. Charpente en béton armé avec plafond au-dessus de la nef centrale en mauvais état avec traces de décor peint ancien.

Décor peint mural de 2008

Particularités

- dimensions proches d'un sanctuaire en béton armé de type C
- grands portiques anciens de la terrasse



Sanctuaire vu du sud en 2005, montrant un des portiques de la première terrasse



Vue du nord-ouest, en 2011, montrant la deuxième terrasse et ses degrés ainsi que les perrons doubles couverts de la galerie



Portique proéminent de la première terrasse en 2005



Vue intérieure du sanctuaire en 2011 montrant le haut socle mouluré des colonnes

Vat Nikroddhearam វត្តនិក្រុណាម 40604-2

Identification

Khaet : Kampong Chhnang

Srok : Rolea B'ier

Khum : Chrey Bak

Coordonnées UTM : 0463262/1347173

Dernière visite : janvier 2011

Architecture du sanctuaire

Historique

Date de construction : 1931

BAC/Archives : OR n° 114 du 15 septembre 1931 autorisant la reconstruction du sanctuaire en béton armé -plan type C - ; plan du sanctuaire, daté de décembre 1929, conservé aux ANC/FRS dossier 27 918

1975-1978 : ?

Restauré en 1997 et 2010

Extérieur

Sanctuaire situé sur une terrasse ouverte aux 4 orientes par un degré à 7 marches droites évasées et clôturée par une balustrade

Galerie pourtournante sur soubassement mouluré de 1,40 m de haut, à colonnes surmontées d'un bandeau en béton armé ajouré, accessible par un perron double couvert sur chaque petit côté

Croisée de toiture avec flèche, 4 décrochements, couverture en tuiles

Baies

Accès au sanctuaire par 10 portes : 2 par petit côté et 3 par grand côté. Pas de fenêtres

Intérieur

Edifice en béton armé à 3 nefs et 7 travées délimitées par 12 colonnes. Orifices d'aération en haut des murs

Dimensions intérieures: L = 19 m, l = 8,2 m, H = 7,5 m

Sol en carreaux de ciment compressé modernes

Charpente non apparente, plafond en maçonnerie

Décor peint de 1997 et 2010

Particularité

- construction assez éloignée du plan de 1929 pour les degrés, les baies et le toit, mais avec des dimensions extérieures conformes : L= 21 m, l = 11 m




Sanctuaire vu du sud-ouest en 2011



Sanctuaire. Côté ouest en 2005



Sanctuaire. Détail des moulures du soubassement de la galerie et du perron double occidental



Vue intérieure du sanctuaire en 2011

Vat Kouk Banteay វត្តក្រោកបន្ទាយ 40605-1**Identification**

Autre nom : Serei Mongkol

Khaet : Kampong Chhnang*Srok* : Rolea B'ier*Khum* : Kouk Banteay

Coordonnées UTM : 04655440/1347561

Dernière visite : janvier 2011

Architecture du sanctuaire**Historique**

Date de construction : 1937 (inscription du mur oriental)

BAC/Archives : *kret* n° 47 du 10 mars 1961 autorisant le changement de nom en *Siry Mangala*

1975-1978 : porcherie

Restauré en 1984

Extérieur

Sanctuaire situé sur une terrasse ouverte aux 4 orientes par un degré droit de 4 marches, limitée par une balustrade

Galerie pourtournante sur haut soubassement – 1,80 m – à colonnes, accessible par un long perron double couvert par une avancée de toit sur chaque côté, au mur d'échiffre décoré d'une large volute en béton armé

Toiture classique à 3 décrochements, couverte en tuiles

Baies

Accès au sanctuaire par 19 portes à imposte, 3 à l'est, 2 à l'ouest et 7 par grand côté. Pas de fenêtres

Intérieur

Edifice en béton armé, à 3 nefs et 7 travées délimitées par 12 colonnes à la base revêtue de terrazzo

Dimensions intérieures: L = 19,2 m, l = 8,16 m, H = 7,7 m

Autel adossé au mur ouest

Sol ancien en carreaux de ciment compressé

Charpente non apparente. Décor peint de 1984

Particularité

- hauteur du soubassement et murs d'échiffre des perrons rappelant le sanctuaire de Tep Thidaram, 40301-1, construit en 1938-1939 dans la ville de Kampong Chhnang




Sanctuaire vu du sud



Sanctuaire vu du sud-est



Vue du soubassement de la galerie et des murs d'échiffre des degrés des perrons avec une queue de naga en volute



Intérieur du sanctuaire montrant la partie inférieure des colonnes revêtue de terrazzo de couleur grise

Vat Trapeang Snaor វត្តត្រពាំងស្មៅ 40610-1

Identification

Khaet : Kampong Chhnang

Srok : Rolea B'ier

Khum : Rolea B'ier

Coordonnées UTM : 0463616/1344494

Dernière visite : janvier 2011

Architecture du sanctuaire

Historique

Date de construction : 1933

BAC/Archives : OR n° 105 du 17 décembre 1928 autorisant la reconstruction du sanctuaire et attribuant 30 pièces de bois gratuit ; OR n° 108 du 16 août 1933 attribuant 13 pièces de bois à cette reconstruction ; dossier ANC/FRS 27543 avec lettres des autorités relatives à la construction en 1928

1975-1978 : prison

Restauré en 1985

Extérieur

Sanctuaire situé sur une haute terrasse – 1,5 m – ouverte aux 4 orientations par un degré de 9 marches droites évasées, clos par une balustrade

Galerie pourtournante sur haut soubassement – 1,5 m - à colonnes, large de 1,3 m, ouverte par 4 perrons doubles couverts, profond de 5,4 m sur les petits côtés et de 4 m sur les grands côtés

Toiture récente, avec flèche, 4 décrochements, couverte en tuiles

Baies

Accès au sanctuaire par 6 portes en ferronnerie, 2 par petit côté et 1 sur chaque grand côté. 6 fenêtres, closes par une ferronnerie et des volets en bois sur chaque grand côté

Intérieur

Edifice à ossature de béton armé, à 3 nefs et 7 travées délimitées par 12 colonnes sur socle mouluré

Dimensions intérieures: L = 21 m, l = 9,1 m, H = 8,4 m

Sol restauré de carreaux anciens de ciment compressé, avec dessin soulignant 5 travées de la nef centrale

Plafond en maçonnerie épousant la forme du toit dans les nefs latérales. Décor peint de 1985

Particularités

- construction des années 1930 utilisant le béton armé, mais sans allusion à ce matériau dans les OR d'autorisation ; dimensions proches du type C



Sanctuaire vu du sud-ouest



Sanctuaire. Côté ouest



Dessin du carrelage en limite de nef centrale



Vue du soubassement de la galerie et du perron double couvert occidental



Intérieur du sanctuaire

Vat Tuek Hout វត្តទឹកហូត 40613-1**Identification**

Autre nom : Ratana Munisakor

Khaet : Kampong Chhnang*Srok* : Rolea B'ier*Khum* : Tuek Hout

Coordonnées UTM : 0470828/1338717

Dernière visite : janvier 2011

Architecture du sanctuaire**Historique**

Date de construction déclarée : 1935

BAC/Archives : OR n° 86 du 4 mai et n° 127 du 24 août 1932 autorisant la réparation du sanctuaire et attribuant 25 pièces de bois gratuit ; dossier ANC/FRS 28104 conservant les lettres relatives à la demande de réparation ; selon *l'achar* cette « réparation » aurait permis, en 1935, de remplacer un sanctuaire en bois et paillette de 10 m de long et 6 m de large

1975-1978 : porcherie, décor peint effacé

Restauré dans les années 2000

Extérieur

Sanctuaire situé sur 2 terrasses : première terrasse, haute de 0,8 m, sans balustrade avec un degré droit de 4 marches sur chaque côté, deuxième terrasse, de même hauteur, aux angles concaves, avec une balustrade, ouverte aux 4 orient par un degré droit

Galerie pourtournante, large de 1,3 m, sur soubassement mouluré - 1,25 m - à colonnes de béton armé, accessible sur chaque côté par un perron double couvert aux degrés droits évasés

Toiture classique à 5 décrochements, rive du grand côté surélevée, couverte en tuiles

Baies

Accès au sanctuaire par 22 portes, 2 par petit côté et 9 par grand côté. Pas de fenêtres

Intérieur

Edifice à ossature de béton armé à 3 nefs et 9 travées délimitées par 16 colonnes de 0,4 m de diamètre, renforcé par 26 pilastres

Dimensions intérieures: L = 23,7 m, l = 10,8 m, H = 6,8 m


Autel adossé au mur ouest

Sol en partie ancien, en carreaux de ciment compressé

Charpente en béton armé, apparente, avec plafond sur 7 travées de la nef centrale. Décor peint en 2000

Particularités


- deux terrasses et forme originale de la seconde



Sanctuaire vu du sud




Sanctuaire vu du côté ouest



Intérieur du sanctuaire : côté ouest et sol carrelé



Concavité de l'angle sud-ouest de la deuxième terrasse



Intérieur du sanctuaire : charpente en béton armé du côté oriental

Vat Po Lyoum វត្តពោល្យ 50114-1

Identification

Autre nom : Slap Leng
Khaet : Kampong Speu
Srok : Basedth
Khum : Svay Rumppear
 Coordonnées UTM : 0454659/1239794
 Dernière visite : juillet 2010

Architecture du sanctuaire

Historique

Date de construction déclarée par *l'achar* : vers 1940
 BAC/Archives : non mentionné
 1975-1978 : grenier à riz / pas de destruction
 Restauré dans les années 1990 et en 2010

Extérieur

Sanctuaire situé sur une terrasse haute de 1,3 m, à balustrade, ouverte aux 4 orientations par des degrés droits évasés
 Galerie pourtournante, large de 1,2 m, sur soubassement non mouluré de 1,4 m de haut, à balustrade et colonnes portant des arcs, accessible sur chaque côté par des degrés droits évasés
 Toiture classique à 3 décrochements, rive centrale des grands côtés surélevée, couverte en tuiles

Baies

Accès au sanctuaire par 6 portes, 2 par petit côté, 1 au centre de chaque côté. 6 fenêtres par grand côté, closes par des volets en bois

Intérieur

Édifice à ossature de béton armé, à 3 nefs et 7 travées délimitées par 12 colonnes
 Dimensions intérieures: L = 18,8 m, l = 7,8 m, H = 7,5 m
 Sol en carreaux de ciment compressés modernes
 Plafond horizontal en béton armé à poutres apparentes
 Premier décor peint fait en 1987

Particularité

- architecture très simple avec soubassement de la galerie sans moulures




Sanctuaire vu du sud-ouest



Sanctuaire. Côté ouest



Soubassement à l'angle nord-ouest



Intérieur du sanctuaire

Vat Ampae Phnom វត្តអំពៃភ្នំ 50205-3

Identification

Khaet : Kampong Speu

Srok : Chbar Mon

Khum : Svay Kravan

Coordonnées UTM : 0450128/1266251

Dernière visite : août 2011

Architecture du sanctuaire

Historique

Date de construction déclarée : 1944

BAC/Archives : non mentionné

1975-1978 : prison / décor mural recouvert de blanc

Restauré dans les années 1990 et en 2009

Extérieur

Sanctuaire situé sur une colline boisée, accessible côté ouest par un escalier de quelque 50 marches

Galerie pourtournante, large de 1,9 m, sur soubassement peu mouluré de 1,3 m, à balustrade et colonnes, accessible à l'est, à l'ouest et au sud par un perron double aux degrés droits, au nord par un perron à double repos

Toiture classique à 3 décrochements, rive centrale des grands côté surélevée, couverte en tuiles

Baies

Accès au sanctuaire par 14 portes en ferronnerie, vitrées : 2 sur les petits côtés, 5 sur les grands côtés ; pas de porte dans les travées extrêmes. Pas de fenêtres

Intérieur

Edifice à ossature de béton armé, à 3 nefs et 7 travées délimitées par des colonnes de 0,4 m de diamètre sur socle carré, renforcé par 20 pilastres extérieurs

Dimensions intérieures: L = 19,4 m, l = 10,6 m, H = 10 m

Sol ancien en carreaux de ciment compressé avec dessin

Plafond en béton armé à poutres apparentes, épousant la forme du toit dans les nefs et travées latérales, horizontal dans la nef centrale

Décor peint des murs et du plafond de 1958

Particularités

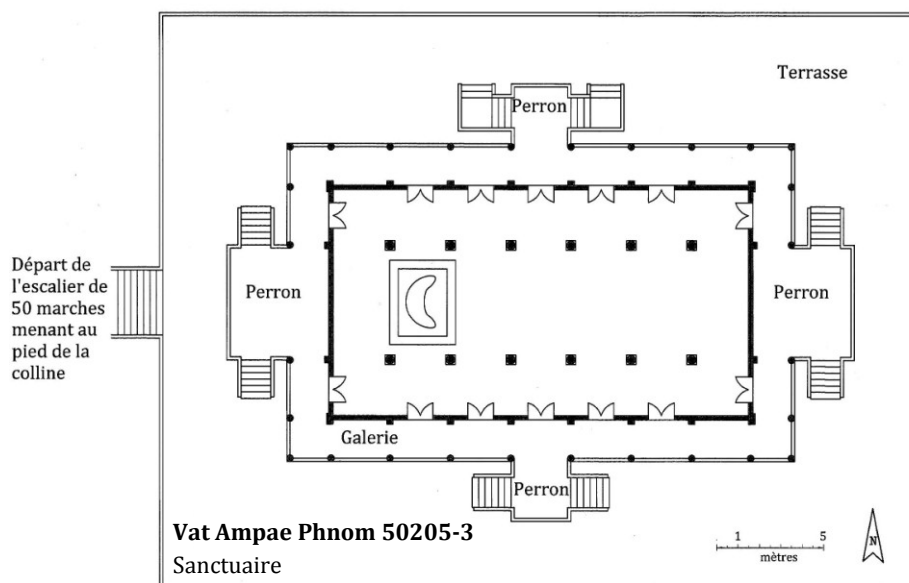
- bâti sur un *phnom* / accès à la galerie différent entre le nord et le sud
- sol ancien /décor peint ancien de qualité



Sanctuaire, côté sud



Escalier d'accès au sanctuaire, côté ouest



Vat Souphi វត្តសូភី 50308-1

Identification

Khaet : Kampong Speu
Srok : Kong Pisei
Khum : Roka Kaoh
Coordonnées UTM : 0467417/1263093
Dernière visite : septembre 2011

Architecture du sanctuaire

Historique

Date de construction : 1939 et refait en 1955 sur le soubassement, selon l'*achar*

BAC/Archives : OR n° 77 du 29 avril 1939 autorisant une reconstruction en béton armé de type C et OR n°119 du 8 juillet 1939 attribuant 40 pièces de bois

1975-1978 : usine de textile

Restauré en 1985

Extérieur

Sanctuaire situé sur une terrasse, haute d'environ 1,9 m, aux côtés découpés en plusieurs angles droits, ouverte par 4 degrés droits de 9 marches

Galerie pourtournante sur soubassement mouluré, haut de 1,9 m, à piliers et pilastres, accessible sur chaque côté par un perron double aux degrés droits, profond de 4,5 m

Toiture récent à 3 décrochements, couverte en tuiles

Baies

Accès au sanctuaire par 15 portes en ferronnerie et contreplaqué, 3 à l'est, 2 à l'ouest et 5 par grand côté

Intérieur

Édifice à ossature de béton armé à 3 nefs et 7 travées délimitées par douze piliers

Dimensions intérieures: L = 17,7 m, l = 7,2 m, H = 8,9 m

Sol avec des restes de carreaux anciens de ciment compressé
Plafond conservant la forme du toit et montrant les décrochements. Premier décor peint fait en 1985

Particularités

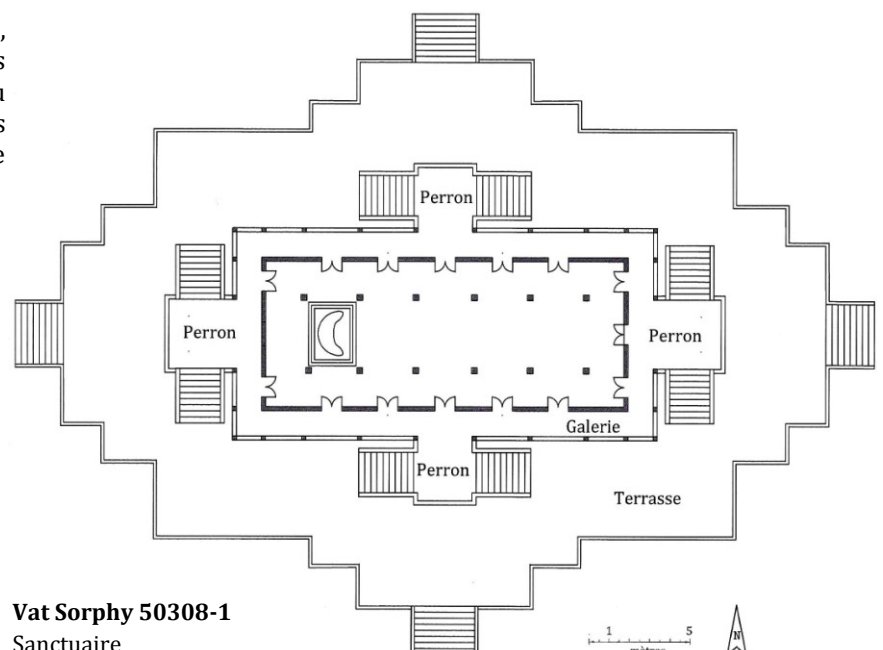
- sanctuaire en béton armé, théoriquement de type C, dont les dimensions extérieures du soubassement de la galerie - hors perrons - sont de 21 m de long et de 11 m de large
- terrasse à découpes à angle droit



Sanctuaire vu du sud



Sanctuaire. Côté ouest



Vat Sorphy 50308-1
Sanctuaire

Vat Toap Mean Chey វត្តទ័ពមានជ័យ 50309-1

Identification

Khaet : Kampong Speu

Srok : Kong Pisei

Khum : Sdok

Coordonnées UTM : 0457190/1238953

Dernière visite : juillet 2010

Architecture du sanctuaire

Historique

Date de construction : 1942

BAC/Archives : *kret* n° 173 du 12 novembre 1932 autorisant la reconstruction du sanctuaire et attribuant 36 pièces de bois gratuit

1975-1978 : hôpital / pharmacie

Restauré en 1983

Extérieur

Sanctuaire situé sur une terrasse haute de 1 m, ouverte aux 4 orient, sur les petits côtés par un portique et un degré droit, sur les grands côtés par un degré droit

Galerie pourtournante, large de 1,5 m, sur soubassement mouluré de 1,25 m, à piliers et balustrade, accessible sur les petits côtés par un perron double profond de 4 m, aux degrés droits

Toiture classique à 3 décrochements, rive centrale surélevée sur les grands côtés, couverte en tuiles

Baies

Accès au sanctuaire par 7 portes à imposte, 2 à l'est, 2 à l'ouest et 1 par grand côté. 5 fenêtres à imposte par grand côté et 1 au centre du côté oriental, closes par des contrevents en bois

Intérieur

Edifice en maçonnerie, à 3 nefs et 7 travées délimitées par des colonnes de bois sur socle rond en béton moulé

Dimensions intérieures: L = 20,3m, l = 9 m, H = 8,1 m

Sol ancien en carreaux de ciment compressé, assez dégradé
Charpente apparente, plafond en planches sur 5 travées de la nef centrale, en mauvais état. Décor peint de 1983

Particularités

- 12 colonnes de bois / carrelage ancien



Sanctuaire vu du sud-ouest




Sanctuaire. Côté ouest



Perron double du côté oriental



Socle des colonnes en bois et carrelage ancien



Plafond en planches de la nef centrale

Vat Trapeang Snaor វត្តត្រពាំងស្មៅ 50311-1

Identification

Khaet : Kampong Speu
Srok : Kong Pisei
Khum : Srang
Coordonnées UTM :
Dernière visite : octobre 2005

Architecture du sanctuaire

Historique

Date de construction : 1952
BAC/Archives : *prakas* n° 1930 du 12 juillet 1952 et *prakas* n° 3316 du 25 novembre 1952 autorisant reconstruction du sanctuaire à 10 m au sud du précédent, démoli, et attribuant 20 pièces de bois gratuit
1975-1978 : ?
Restauré dans les années 1980-1990

Extérieur

Sanctuaire situé dans un espace clos à balustrade, ouvert aux 4 orientes. Galerie pourtournante large de 1 m, au premier niveau à 2,5m au-dessus du sol, à balustrade et colonnes portant des arcs, accessible sur les petits côtés par un perron à double repos aux degrés droits
Toiture classique à 3 décrochements, couverte en tuiles

Baies

Premier niveau : accès par les petits côtés et 7 fenêtres à persiennes par grand côté.
Deuxième niveau : accès au sanctuaire par 6 portes, 2 sur les petits côtés, 1 au centre de chaque grand côté. 6 fenêtres par grand côté, closes par des volets en bois

Intérieur

Edifice à ossature de béton armé à 2 niveaux ; premier niveau sans statue de Buddha, à larges piliers. Sanctuaire proprement dit au deuxième niveau, à 3 nefs et 7 travées délimitées par 12 colonnes, renforcé par 20 pilastres intérieurs et extérieurs. Dimensions intérieures non relevées

Sol ancien en carreaux de ciment compressé, en partie des années 1980. Plafond horizontal en béton armé, à poutres apparentes

Décor repeint en 1990 sur un dessin des années 1950

Particularités

- un des premiers sanctuaires à 2 niveaux



Sanctuaire vu du nord



Sanctuaire vu de l'ouest



Intérieur du sanctuaire.
Premier niveau



Galerie pourtournante
Premier niveau



Intérieur du sanctuaire
Deuxième niveau

Vat Khsach Puon វត្តខ្សាច់ពួន 50510-2

Identification

Khaet : Kampong Speu

Srok : Odongk

Khum : Veal Pun

Coordonnées UTM : 0464383/1303135

Dernière visite : août 2011

Architecture du sanctuaire

Historique

Date de construction estimée : années 1940

BAC/Archives : non mentionné

1975-1978 : ?

Restauré en 1993 et en 2009

Extérieur

Sanctuaire situé sur une terrasse au soubassement mouluré haut de 1,4 m, à balustrade ouverte sur les extrémités des petits côtés par 2 degrés droits

Galerie pourtournante, large de 1,4, sur soubassement mouluré de 1,6 m, à balustrade et colonnes, accessible sur chaque petit côté par un perron double aux degrés droits

Toiture classique à 4 décrochements, couverte en tuiles

Baies

Accès au sanctuaire 15 portes en bois à imposte, 3 à l'est, 2 à l'est et 5 par grand côté ; pas de porte dans les travées extrêmes. Pas de fenêtres

Intérieur

Edifice à ossature de béton armé à 3 nefs et 7 travées délimitées par 12 colonnes

Dimensions intérieures: L = 19,3 m, l = 8,3 m, H = 7,2 m

Sol partiellement ancien en carreaux de ciment compressé, avec dessin

Plafond horizontal en béton armé et poutres apparentes

Décor peint de 1993, refait en partie dans le style des années 1960

Particularités

- soubassement et accès de la terrasse



Sanctuaire vu du sud-est en 2007




Sanctuaire vu du sud-ouest en 2011



Soubassement mouluré de la terrasse, côté sud, en 2001



Intérieur du sanctuaire en 2007



Carrelage ancien de la nef centrale formant un dessin autour des colonnes

Vat Roleang Kreul វត្តរោងក្រើល 50706-3

Identification

Khaet : Kampong Speu
Srok : Samraong Tong
Khum : Roleang Kreul
Coordonnées UTM : 0458618/1265523
Dernière visite : août 2011

Architecture du sanctuaire

Historique

Date de construction : 1938
BAC/Archives : OR n° 227 du 27 octobre 1937 et OR n° 226 du 12 décembre 1938 autorisant la reconstruction du sanctuaire en bois et béton armé de type C et attribuant 70 pièces de bois gratuit ; dossier ANC/FRS 28515 et 28725 relatifs à cette reconstruction
1975-1978 : hôpital pour enfants
Restauré en 2004

Extérieur

Sanctuaire situé sur une terrasse aux angles découpés, haute d'environ 1,8 m, au soubassement mouluré surmonté d'une balustrade, ouverte par 4 petits portiques avec un degré droit
Galerie pourtournée sur soubassement mouluré, haut de 1,8 m, à piliers et pilastres, accessible sur chaque côté par 1 grand perron double aux degrés droits, profond de 5 m
Toiture récente à 3 décrochements, couverte en tuiles

Baies

Accès au sanctuaire par 23 porte en bois, 3 par petit côté et 7 par grand côté. Pas de fenêtres

Intérieur

Edifice à structure de béton armé à 3 nefs et 7 travées délimitées par 12 colonnes. Dimensions intérieures: L = 19 m, l = 8 m, H = 9,4 m. Sol moderne. Plafond en béton armé. Décor peint de 2004

Particularités

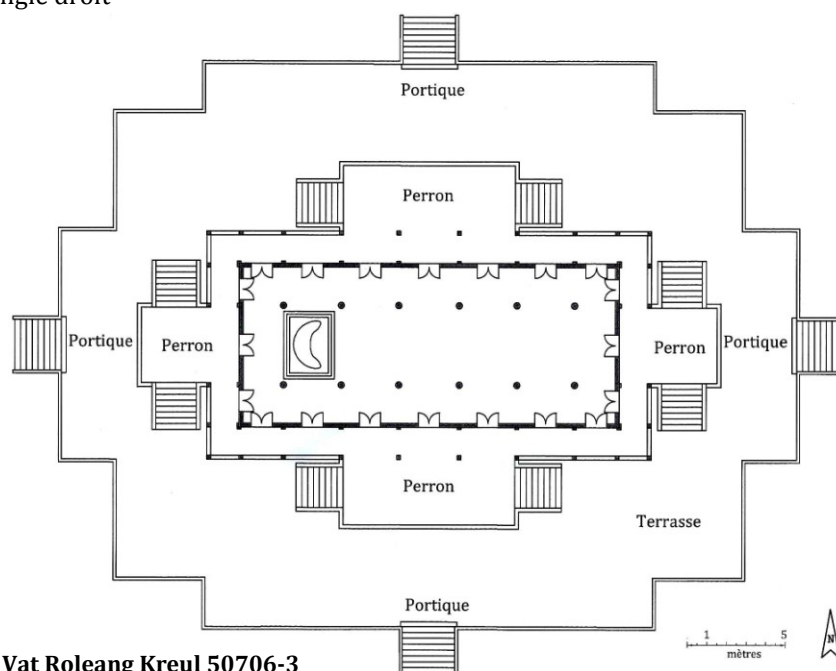
- sanctuaire en béton armé, théoriquement de type C, dont les dimensions extérieures du soubassement de la galerie – hors perrons - sont de 23 m de long et de 12 m de large
- terrasse à découpes à angle droit



Sanctuaire vu du sud-ouest



Sanctuaire. Côté ouest



Vat Roleang Kreul 50706-3
Sanctuaire

Vat Ponnareay វត្តព្រហ្មវាយ 60105-1

Identification

Autre nom : Chantearam

Khaet : Kampong Thom

Srok : Baray

Khum : Chaeung Daeung

Coordonnées UTM : 0520773/1377837

Dernière visite : décembre 2007

Architecture du sanctuaire

Historique

Date de construction : 1941

BAC/Archives : *kret* n° 69 du 20 août 1941 autorisant la reconstruction du sanctuaire et attribuant 40 pièces de bois gratuit

1975-1978 : ?

Restauré dans les années 1990

Extérieur

Sanctuaire situé sur 2 terrasses : la première, haute de 0,9 m, à balustrade, ouverte aux 4 orientés par un degré rectangulaire ; la deuxième, haute de 1,1 m, à balustrade, ouverte sur chaque petit côté par 2 degrés droits

Galerie pourtourante, large de 1,3 m, sur soubassement de 2 m, à balustrade et colonnes sur haut socle carré, ouverte sur chaque petit côté par un perron double aux escaliers droits

Toiture classique à 4 décrochements, couverte en tuiles

Baies

Accès au sanctuaire par 5 portes, 3 à l'est, 2 à l'ouest. 7 fenêtres par grand côté, closes par des volets en bois

Intérieur

Edifice en maçonnerie sur soubassement de 0,5 m, à 3 nefs et 7 travées délimitées par 12 colonnes de bois de 0,4 m de diamètre posées sur de hauts piliers de bois - environ 1,5 m - sur socle de béton armé moulé ; feuilles de *sīmā* scellées sur les murs intérieurs du sanctuaire.

Dimensions intérieures : L = 23 m, l = 9,7 m, H = 7,7m. Sol ancien en carreaux de ciment compressé

Plafond en béton armé brut, sans décor. Décor peint des années 1940, légèrement restauré

Particularités

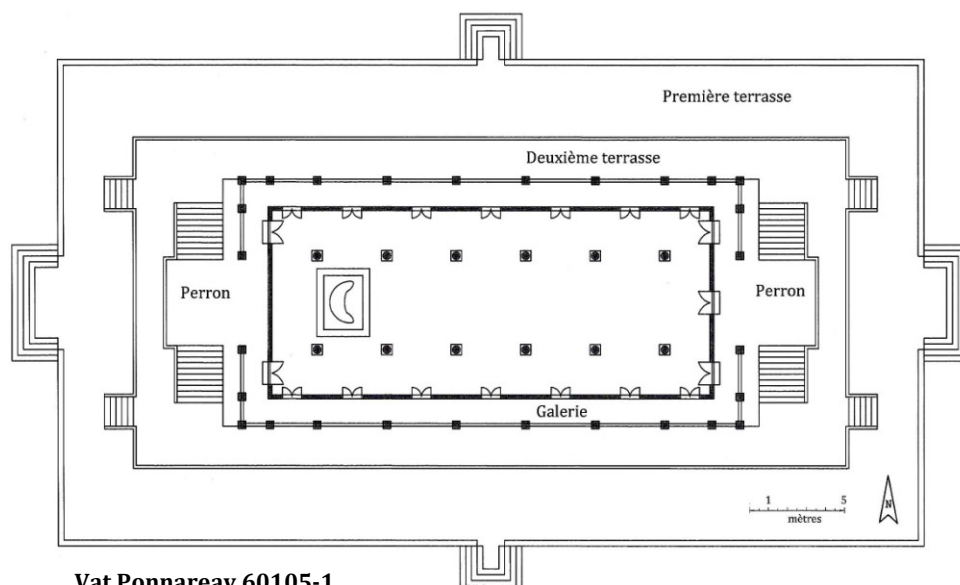
- 12 colonnes de bois / 2 terrasses / décor peint ancien
- un bâtiment des années 1940, restauré



Sanctuaire vu du sud-ouest



Sanctuaire. Côté ouest



Vat Ponnareay 60105-1
Sanctuaire

Vat Munirath វត្តមុនីវត្ត 60107-2

Identification

Khaet : Kampong Thom

Srok : Baray

Khum : Chhuch Khsach

Coordonnées UTM : 0511838/1371031

Dernière visite : mars 2011

Architecture du sanctuaire

Historique

Date de construction déclarée : 1952

BAC/Archives : non mentionné

1975-1978 : grenier à riz / toit non détruit

Restauré dans les années 1990

Extérieur

Sanctuaire situé sur 2 terrasses : la première, haute de 1 m, à balustrade, ouverte aux 4 orientations par un degré droit ; la deuxième, plus étroite, haute de 1 m, à balustrade, ouverte sur chaque petit côté par 2 degrés droits, sur chaque grand côté par un long perron double aux degrés droits

Galerie pourtournante sur haut soubassement mouluré de 2 m, large de 1,3 m, à balustrade et colonnes, accessible sur les petits côtés, à l'est par un large degré droit, à l'ouest prolongée par un perron double, aux degrés droits et soubassement non mouluré, couvert d'un toit plat en béton armé

Toiture ancienne, classique à 3 décrochements, couverte en tuiles

Baies

Accès au sanctuaire par 14 portes en bois sculpté, 2 sur chaque petit côté, 5 sur chaque grand côté ; pas de portes dans les travées extrêmes. Une fausse porte au centre de chaque petit côté. Pas de fenêtres

Intérieur

Edifice à ossature de béton armé, à 3 nefs et 7 travées délimitées par 12 colonnes ; travée centrale d'une largeur double de celle des travées voisines, deuxième et sixième travées plus larges que les travées voisines. Dimensions intérieures: L = 16,3 m, l = 7,2 m, H = 5,8 m. Sol moderne. Plafond horizontal en béton armé

Décor récent, pas de décor avant 1975

Particularités

- disposition des terrasses similaire à celle des sanctuaires de Ponnareay, 60105-1 et Chrolong, 60109-2 / perron double couvert à l'ouest / 3 largeurs différentes de travées, visibles par l'entrecolonnement de la galerie
- entrecolonnement irrégulier



Sanctuaire vu du nord-ouest



Sanctuaire. Côté nord



Intérieur du sanctuaire.



Vue sur les 2 terrasses et les degrés du perron double situé à l'ouest, à partir de la deuxième terrasse

Vat Chrolong វត្តច្រឡង់ 60109-2

Identification

Khaet : Kampong Thom
Srok : Baray
Khum : Chrolong
Coordonnées UTM : 0513667/1355057
Dernière visite : novembre 2005

Architecture du sanctuaire

Historique

Date de construction : 1948
BAC/Archives : *kret* n° 56 du 7 mai 1948
1975-1978 : ?
Restauré en 2003

Extérieur

Sanctuaire situé sur 2 terrasses : la première, haute d'environ 1 m, à balustrade, ouverte aux 4 orientations par un degré droit ; la deuxième, plus étroite, haute d'environ 1 m, à balustrade, ouverte sur chaque petit côté par 2 degrés droits, sur chaque grand côté par un perron double aux degrés droits

Galerie pourtournante sur haut soubassement peu mouluré d'environ 2 m, à balustrade et colonnes portant des arcs, accessible sur les petits côtés par un perron double, aux degrés droits

Toiture classique à 3 décrochements, couverte en tuiles

Baies

Accès au sanctuaire par 7 portes en ferronnerie, vitrées, 3 à l'est, 2 à l'ouest et 1 au centre de chaque grand côté. 6 fenêtres par grand côté, closes par des volets en bois

Intérieur

Edifice à ossature de béton armé à 3 nefs et 7 travées délimitées par 12 colonnes, renforcé par 20 pilastres extérieurs. Dimensions intérieures non relevées

Sol moderne. Plafond horizontal en béton armé avec poutres apparentes. Décor peint refait en 2003 sur une iconographie des années 1960

Particularités

- similitude des 2 terrasses avec les sanctuaires de Ponnareay, 60105-1 et Munirath, 60107-2, bâtis dans le même *srok*



Sanctuaire vu du nord



Sanctuaire. Côté oriental



Terrasses, perron et galerie du côté oriental



Intérieur du sanctuaire. Angle sud-est

Vat Mohar វត្តមហាវ 60201-1**Identification**

Autre nom : Prasat Mohar

Khaet : Kampong Thom*Srok* : Kampong Svay*Khum* : Chey

Coordonnées UTM : 0496878/1419794

Dernière visite : mars 2011

Architecture du sanctuaire**Historique**

Date de construction : 1947

BAC/Archives : *kret* n° 58 du 9 mai 1947 autorisant la reconstruction du sanctuaire et attribuant 81 pièces de bois gratuit

1975-1978 : ?

Restauré entre 2005 et 2011

Extérieur

Sanctuaire situé sur une terrasse en pierres non jointoyées, sans balustrade, haute de 1,2 m, accessible par 2 degrés droits sur chaque petit côté. Galerie pourtournante, large de 1,1 m, à balustrade et piliers, sur haut soubassement mouluré de 2 m, sur les petits côtés élargie de 0,4 m et accessible par un perron double aux degrés droits évasés. Toiture classique à 3 décrochements, couverte en tuiles

Baies

Accès au sanctuaire par 15 portes à imposte, 3 à l'est, 2 à l'ouest, 5 sur chaque grand côté dont une seule au centre avec marches d'accès. Fausse-porte au centre du côté ouest

Intérieur

Edifice à ossature en béton armé à 3 nefs et 7 travées délimitées par 12 colonnes sur socle carré de 0,8 m de haut, renforcé par 20 pilastres extérieurs; entrecolonnement inhabituel avec les avant-dernières travées plus larges que les autres : 3,5 m au lieu de 2,6 m

Dimensions intérieures: L = 21,3 m, l = 9,6m, H = 10,4 m. Sol moderne. Plafond en béton armé, incurvé dans les nefs latérales. Décor peint des années 1960 légèrement restauré

Particularités

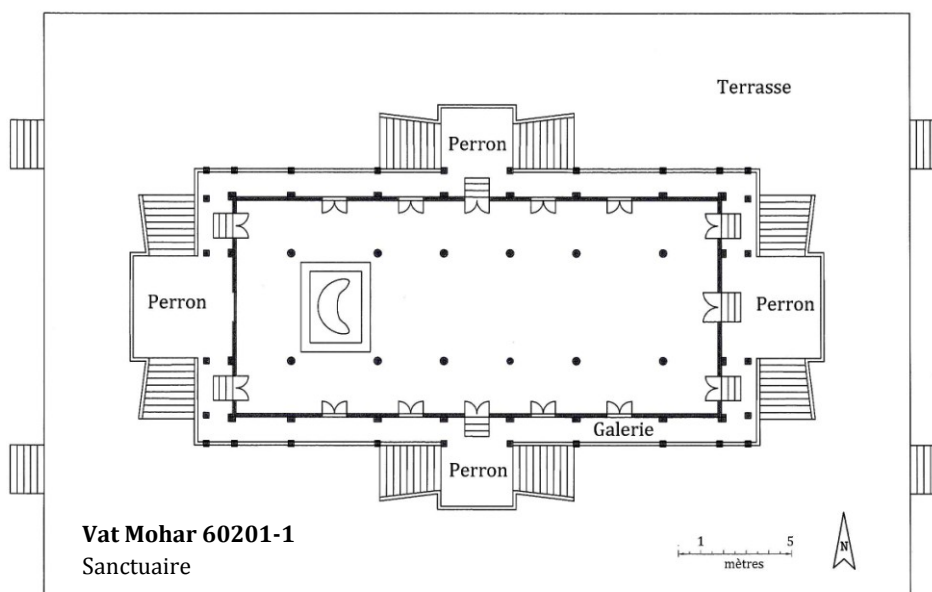
- entrecolonnement inhabituel / décor ancien



Sanctuaire vu du sud-ouest en 2005



Sanctuaire. Côté ouest en 2011



Vat Ein Kumar វត្តឥន្ទ្រកុមារ 60204-1**Identification**

Khaet : Kampong Thom
Srok : Kampong Svay
Khum : Kampong Svay
 Coordonnées UTM : 0493957/1412519
 Dernière visite : août 2010

Architecture du sanctuaire**Historique**

Date de construction déclarée : 1940
 BAC/Archives : OR n° 25 du 2 mars 1934 autorisant la réparation du sanctuaire et attribuant 50 pièces de bois
 1975-1978 : rien
 Restauré dans les années 2000

Extérieur

Sanctuaire situé sur deux terrasses : la première longue de 50 m et large de 30 m environ, haute de 0,7 m, à balustrade, accessible par un degré droit sur les 4 côtés ; la deuxième, large de 2 m, haute de 0,7 m, sans balustrade, accessible par un degré droit au centre de chaque côté ; feuilles de *sīmā* anciennes sur la seconde terrasse

Toiture classique à 4 décrochements, rive centrale des grands côtés surélevée, couverte en tuiles

Baies

Pas de baies

Intérieur

Edifice sans murs, sur soubassement de 0,5 m, à 5 nefs et 9 travées délimitées par 60 colonnes en béton armé sur socle carré ; troisième et septième travées plus larges que les travées voisines : 3,25 m au lieu de 2,55 m

Dimensions intérieures: L = 23 m, l = 12,2 m, H = 6,9 m

Sol en béton. Charpente apparente, planches horizontales sur 7 travées de la nef centrale.

Pas de décor peint en dehors de celui de l'autel

Particularités

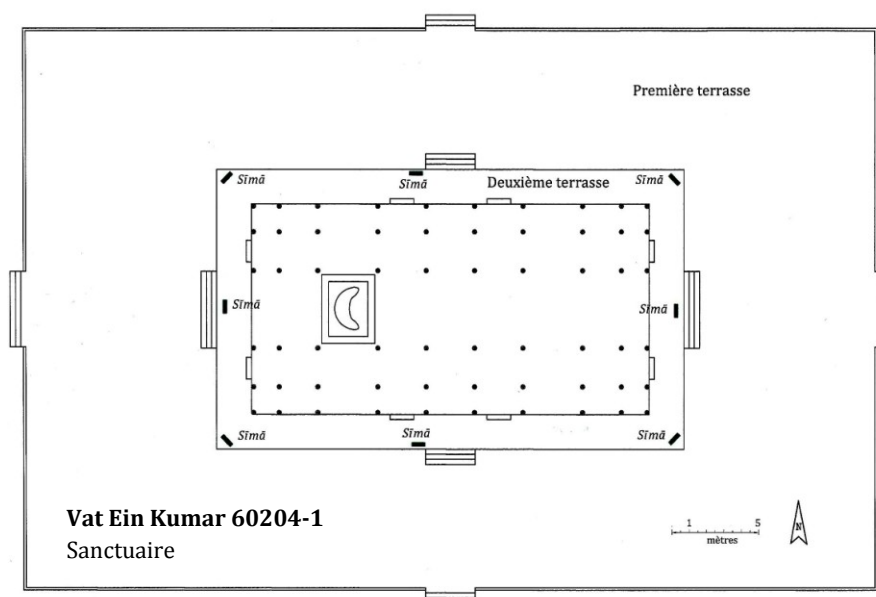
- absences de murs / entrecolonnement irrégulier / 2 terrasses / feuilles de *sīmā* anciennes



Sanctuaire vu du sud-ouest



Vue de l'intérieur du sanctuaire



Vat Prasat Andaet វត្តប្រាសាទអណ្តែត 60207-1

Identification

Khaet : Kampong Thom

Srok : Kampong Svay

Khum : San Kor

Coordonnées UTM : 0469126/1413951

Dernière visite : août 2010

Architecture du sanctuaire

Historique

Date de construction : 1945 – 1955 (1955 sur le tympan est)

BAC/Archives : *kret* n° 68 du 16 juillet 1943 autorisant la reconstruction en bois du sanctuaire et attribuant 60 pièces de bois ; *prakas* n° 3731 du 9 décembre 1953 autorisant la réparation du sanctuaire et attribuant 100 stères de bois pour la fabrication de briques

1975-1978 : ?

Restauré dans les années 1990

Extérieur

Sanctuaire situé au sommet d'une colline sur une grande terrasse, à l'est d'un *prasat*, accessible par un escalier de quelque 40 marches à l'ouest et à l'est. Galerie pourtournante large de 1,2 m, sur soubassement de 1,7 m, à balustrade et piliers, accessible au nord et au sud par un perron double couvert aux degrés droits évasés et convexes, à l'est par un large perron simple couvert; pas d'accès à la galerie du côté ouest, le long du *prasat*. Toiture à 4 décrochements, croisement de toiture et flèche, couverte en tuiles

Baies

Accès au sanctuaire par 7 portes, 3 à l'est, 2 à l'ouest et 1 au centre de chaque grand côté. 4 fenêtres par grand côté, closes par des persiennes

Intérieur

Edifice à ossature de béton armé, à 3 nefs et 7 travées délimitées par 12 colonnes. Dimensions intérieures: L = 18 m, l = 8,5 m, H = 8,9 m. Sol en carreaux de ciment compressé modernes à l'intérieur, mais anciens dans la galerie. Plafond en béton armé, incliné dans les nefs latérales, horizontal dans 5 travées de la nef centrale avec poutre apparentes. Décor peint de 1961, peu restauré et assez dégradé

Particularités

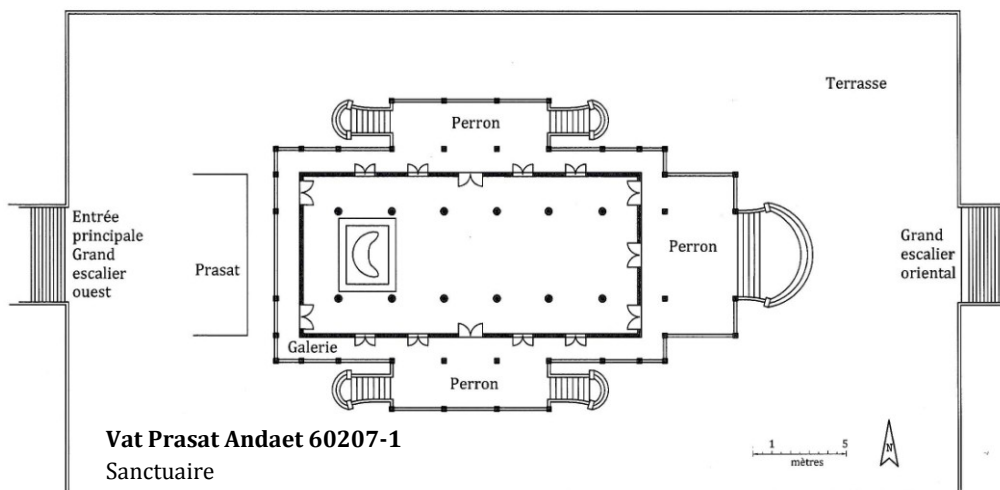
- situation sur une colline / proximité d'un *prasat* / décor ancien



Sanctuaire vu du nord-ouest en 2005



Sanctuaire. Côté oriental en 2010



Vat Prasat Andaet 60207-1
Sanctuaire

Plan du sanctuaire et de sa terrasse. Les dimensions de celle-ci - L = 73 m l = 42 m - ne sont pas représentées à l'échelle, ainsi que la longueur des deux grands escaliers d'accès

Vat Slaeng វត្តស្លែង 60305-1

Identification

Khaet : Kampong Thom
Srok : Stung Saen
Khum : Kdei Doung
Coordonnées UTM : 0481648/1405671
Dernière visite : décembre 2007

Architecture du sanctuaire

Historique

Date de construction estimée : vers 1940
BAC/Archives : *kret* n° 17 du 19 janvier 1951 portant changement de nom en *Dharmakhosittaram*
1975-1978 : ?

Jouxté par un nouveau sanctuaire commencé en 2007, menacé de destruction

Extérieur

Sanctuaire sans terrasse en raison des travaux de construction du nouveau temple

Galerie pourtourante, large d'environ 1,2 m, sur soubassement mouluré de 1,3 m, sans balustrade, à piliers, accessible sur chaque petit côté par 2 degrés droits

Toiture classique à 3 décrochements, couverte en tuiles

Baies

Accès au sanctuaire par 4 portes, 2 par petit côté. 7 fenêtres par grand côté closes par des volets en bois

Intérieur

Edifice en maçonnerie, à 3 nefs et 7 travées délimitées par 12 colonnes. Autel incluant 6 linteaux angkoriens scellés dans la maçonnerie. Dimensions intérieures: L = 18 m, l = 7,8 m, H = 6,9 m. Sol ancien en carreaux de ciment compressé
Charpente apparente, avec plafond horizontal sur 5 travées de la nef centrale. Décor peint de 1984 et 1988

Particularités

- piliers de la galerie très larges et en nombre inhabituel : 8 par grand côté au lieu de 10 pour 7 travées
- linteaux de *prasat* angkoriens scellés dans l'autel



Sanctuaire vu du sud-est




Sanctuaire. Côté ouest



Linteaux angkoriens scellés à l'arrière de l'autel



Intérieur du sanctuaire



Carrelage ancien de la nef centrale

Vat Kdei Doung វត្តក្តីដូង 60305-2

Identification

Autre nom : Doung Souriya

Khaet : Kampong Thom

Srok : Stung Saen

Khum : Kdei Doung

Coordonnées UTM : 0484484/1406055

Dernière visite : décembre 2007

Architecture du sanctuaire

Historique

Date de construction estimée : années 1930-1940

BAC/Archives : *kret* n° 55 du 17 avril 1947 autorisant la reconstruction du sanctuaire et attribuant 52 pièces de bois gratuit; *prakas* n° 1987 du 20 juin 1964 autorisant « la construction du temple » et attribuant 5 pièces de bois gratuit 1975-1978 : ?

Restauré dans les années 1980 et 2000

Extérieur

Sanctuaire situé sur une terrasse haute de 1,8 m, à balustrade, ouverte aux 4 orientations par un escalier à 9 marches droites et 4 convexes. Galerie pourtournante large de 1 m, sur soubassement mouluré de 1,8 m, à balustrade et piliers portant des arcs, accessible sur chaque côté par un perron double aux degrés droits; galerie obstruée par les degrés d'accès à l'intérieur du sanctuaire. Toiture récente à 4 décrochements, à croisée de toiture et flèche, couverte en tuiles

Baies

Accès au sanctuaire par 19 portes, 3 à l'est, 2 à l'ouest accessible par un degré droit et sur chaque grand côté 7 dont seule celle du centre avec un degré d'accès convexe

Intérieur

Edifice à ossature de béton armé sur haut soubassement mouluré de 1,3 m, à 3 nefs et 7 travées délimitées par des colonnes de large diamètre -0,6 pour le socle carré - renforcé par des pilastres intérieurs et extérieurs. Dimensions intérieures: L = 27 m, l = 11,8 m, H = 11,9 m. Sol en carreaux de ciment compressé des années 1980. Plafond en béton armé, poutres apparentes, incliné dans les nefs latérales. Décor peint de 1964, restauré

Particularités

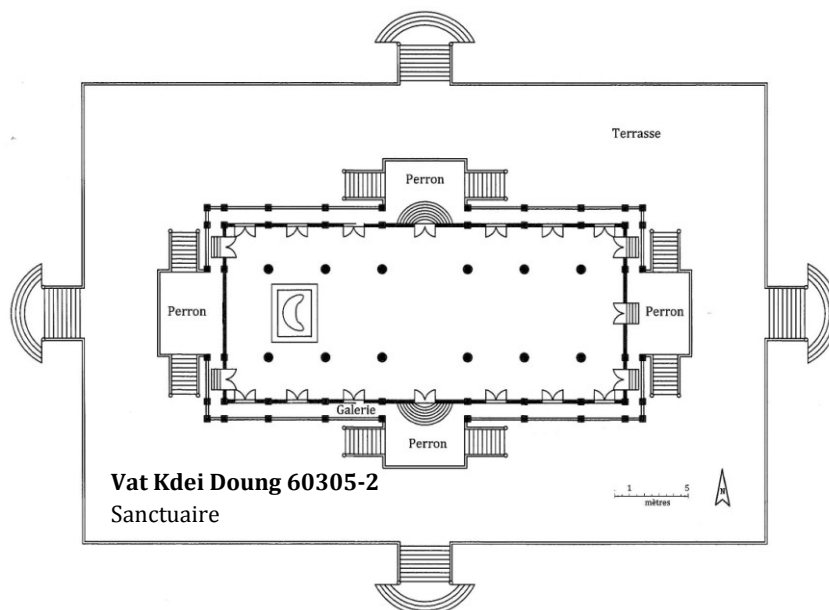
- construction en béton armé dans le style des années 1930 : obstruction de la galerie par les degrés d'accès au sanctuaire, portes sans degré d'accès sur les grands côtés;



Sanctuaire vu du nord-ouest



Sanctuaire. Côté sud



Vat Kampong Thum វត្តកំពង់ធំ 60308-1

Identification

Autre nom : Eintry Samvareak
Khaet : Kampong Thom
Srok : Stung Saen
Khum : Prey Ta Hu
 Localisation : dans la ville de Kampong Thom
 Dernière visite : juin 2011

Architecture du sanctuaire

Historique

Date de construction : 1949
 BAC/Archives : *kret* n° 4 du 8 janvier 1948 autorisant la réparation du sanctuaire, *kret* n° 38 du 31 mars 1949 autorisant la reconstruction du sanctuaire
 1975-1978 : ?
 Restauré dans les années 1990 et en 2005

Extérieur

Sanctuaire situé sur une terrasse haute de 0,7 m, ouverte aux 4 orientations par un portique précédé d'un degré convexe
 Galerie pourtournante, large de 1,8 m, sur soubassement mouluré de 2 m, à balustrade et colonnes, prolongée sur chaque côté par un large et profond perron simple à l'escalier droit évasé, couvert d'une avancée en béton armé
 Toiture récente à 4 décrochements, à croisée de toiture et flèche, couverte en tuiles

Baies

Accès au sanctuaire par 15 portes, 3 à l'est, 2 à l'ouest et 5 sur chaque grand côté ; pas de portes dans les travées extrêmes.

Intérieur

Edifice à ossature de béton armé sur soubassement de 0,4 m, à 3 nefs et 7 travées délimitées par 12 colonnes ; largeurs différentes entre les travées. Dimensions intérieures: L = 26 m, l = 10,5 m. Sol moderne. Plafond en béton armé. Décor peint de 1962, trop fortement restauré en 2005

Particularités

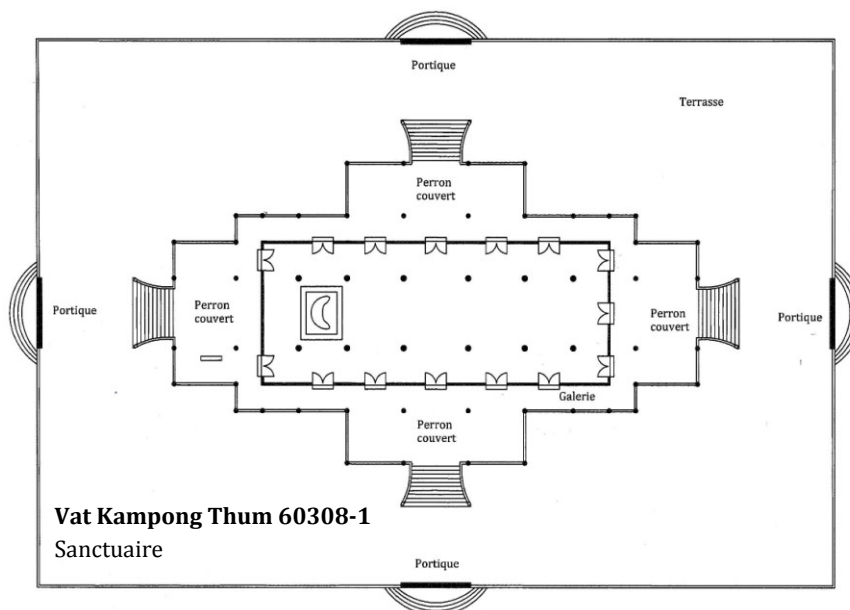
- galerie prolongée par des perrons simples / entrecolonnement irrégulier / décor peint maladroitement restauré



Sanctuaire vu du sud-est



Terrasse, soubassement de la galerie et perron du côté sud



Vat Tuol Pongro វត្តទួលពង្រី 60502-1

Identification

Khaet : Kampong Thom

Srok : Prasat Sambour

Khum : Koul

Coordonnées UTM : 0521386/1430480

Dernière visite : mars 2011

Architecture du sanctuaire

Historique

Date de construction : 1950

BAC/Archives : *prasat* n° 2752 du 29 novembre 1949

1975-1978 : stockage de matériel agricole

Restauration en cours en 2011

Extérieur

Sanctuaire en travaux, situé sur une terrasse à balustrade de 0,5 m de haut environ, ouverte aux 4 orient par un degré droit

Galerie pourtournante sur soubassement non mouluré haut de 1,8 m, à colonnes et sans balustrade, ouverte à l'est par un large escalier droit évasé, à l'ouest prolongée par une avancée couverte entourée de 2 escaliers droits

Toiture classique à 2 décrochements, couverte en tuiles, de facture récente

Baies

Accès au sanctuaire par 7 portes en bois, 3 à l'est, 2 à l'ouest et 1 au milieu de chaque grand côté. 6 petites fenêtres par grand côté, closes par des contrevents en bois

Intérieur

Edifice à ossature de béton armé, à 3 nefs et 7 travées délimitées par 12 colonnes

Dimensions intérieures: L = 15,7 m, l = 7 m, H = 6,8 m

Sol partiellement ancien en carreaux de ciment compressé

Plafond horizontal en béton armé

Décor peint repeint, avec iconographie conservée sur quelques panneaux

Particularités

- soubassement sans moulure
- avancée de la galerie uniquement à l'ouest
- baies petites et hautes
- restauration en cours



Sanctuaire vu du sud-ouest



Sanctuaire. Côté oriental



Vue du côté ouest du sanctuaire montrant :

- la terrasse et sa balustrade
- le soubassement de la galerie et son absence de moulure
- l'avancée couverte de la galerie, profonde de 6 m et haute de 2,5 m
- l'un des 2 escaliers droits donnant accès à la galerie entourant l'avancée



Intérieur du sanctuaire

Vat Serei Mongkol វត្តសិរីមង្គល 60502-2

Identification

Autre nom : Kampong Chvea
Khaet : Kampong Thom
Srok : Prasat Sambour
Khum : Koul
 Coordonnées UTM : 0518416/1428643
 Dernière visite : mars 2011

Architecture du sanctuaire

Historique

Date de construction : 1951
 BAC/Archives : *prakas* n° 1371 du 27 mai 1950 autorisant la reconstruction du sanctuaire et attribuant 58 pièces de bois gratuit
 1975-1978 : grenier à riz
 Restauré en 1995

Extérieur

Sanctuaire situé sur une terrasse de 1,1 m, à balustrade, ouverte aux 4 orientations par un degré droit
 Galerie pourtournante, large de 1,2 m, sur soubassement de 0,4 m, à piliers, sans balustrade
 Toiture récente, classique à 2 décrochements, couverte en tuiles

Baies

Accès au sanctuaire par 15 portes, 3 à l'est, 2 à l'ouest, 5 par grand côté ; pas de baies dans les travées extrêmes

Intérieur

Edifice à ossature en béton armé à 3 nefs et 7 travées délimitées par des colonnes revêtues dans leur partie basse de terrazzo de différentes couleurs, renforcé de 20 pilastres extérieurs. Dimensions intérieures: L = 21,8 m, l = 9,7 m, H = 9,3 m

Sol en carreaux de ciment compressé modernes incluant quelques carreaux anciens. Plafond récent en béton armé, à poutres apparentes, incliné dans les nefs latérales
 Décor peint de 1951 maladroitement restauré en 1995

Particularités

- sanctuaire bâti avec des moyens restreints
- mauvaise restauration du décor




Sanctuaire vu du nord-ouest



Sanctuaire. Côté sud



Intérieur du sanctuaire



Colonnes de béton armé revêtues de terrazzo rouge, jaune ou vert



Carrelages anciens insérés dans un revêtement moderne

Vat Sambour វត្តសម្បូរ 60503-3

Identification

Autre nom : Po Roung Seh
Khaet : Kampong Thom
Srok : Prasat Sambour
Khum : Sambour
 Coordonnées UTM : 0506978/1424484
 Dernière visite : mars 2011

Architecture du sanctuaire

Historique

Date de construction déclarée : 1941
 BAC/Archives : non mentionné
 1975-1978 : ?
 Jouté par un nouveau temple en construction en 2011

Extérieur

Sanctuaire situé sur une terrasse de 0,4 m, à balustrade, ouverte aux 4 orient par un degré droit
 Pas de galerie pourtournante
 Toiture classique mais à un seul décrochement du toit inférieur, couverte en tuiles, portant seulement deux *jahva*

Baies

Pas de baies

Intérieur

Edifice sans murs, sur soubassement de 0,2 m, à 5 nefs et 7 travées, délimitées par 48 colonnes hexagonales en béton armé sur haut socle carré ; travées de largeur différentes ; 8 feuilles de *sīmā* anciennes aux limites de l'édifice
 Dimensions intérieures: L = 16,6 m, l = 12 m, H = 5,3 m
 Sol en béton. Charpente en bois, horizontale sur 5 travées de la nef centrale. Autel sur poteaux de béton

Particularités

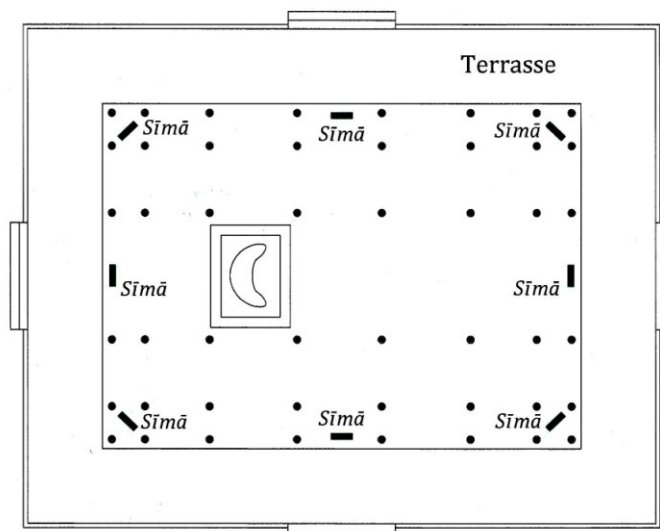
- absence de murs / entrecolonnement irrégulier
- en risque de désaffectation
- feuilles de *sīmā* anciennes




Sanctuaire vu du nord en 2009



Sanctuaire. Côté ouest en 2009



Vat Sambour 60503-3
Sanctuaire



Vat Banteay Stoung វត្តបន្ទាយស្ទឹង 60801-2

Identification

Khaet : Kampong Thom
Srok : Stoung
Khum : Banteay Stoung
Coordonnées UTM : 0461645/1429491
Dernière visite : décembre 2007

Architecture du sanctuaire

Historique

Date de construction estimée : 1925
BAC/Archives : OR n° 59 du 29 octobre autorisant la réparation du sanctuaire et la coupe de 21 pièces de bois ; *prakas* n° 1367 du 17 mai 1952 autorisant une nouvelle réparation du sanctuaire
1975-1978 : terrasse détruite

Extérieur

Sanctuaire élevé sur une petite hauteur mais sans terrasse en bon état et espace clôturé
Galerie pourtourante étroite sur haut soubassement mouluré, à piliers portant des arcs, accessible par 4 degrés droits évasés sur chaque petit côté
Toiture classique à 3 décrochements
Couverture en tuiles

Baies

Accès par 4 portes, 2 par petit côté. 4 fenêtres closes par des contrevents sur chaque grand côté

Intérieur

Edifice à ossature de béton armé, à 3 nefs et 6 travées délimitées par 2 rangées de 5 piliers
Dimensions intérieures: L = 18 m, l = 8 m, H = 7,9 m
Sol en partie ancien, en carreaux de ciment compressé
Plafond en maçonnerie, en caisson dans la nef centrale
Décor peint des années 1960

Particularités

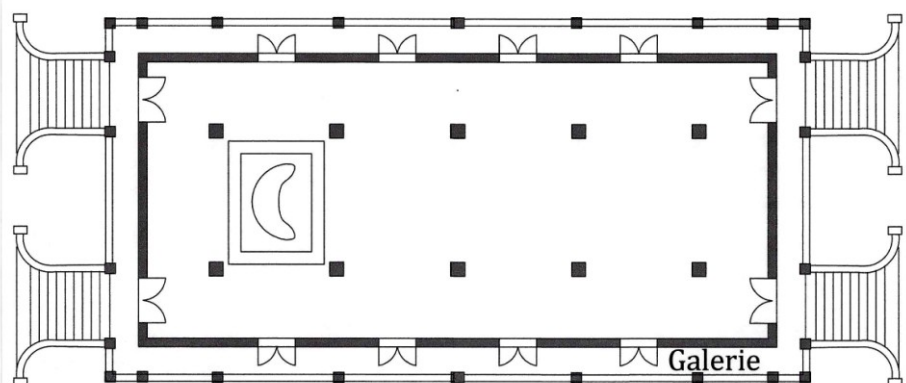
- nombre limité de travées
- grands escaliers droits de la galerie



Sanctuaire vu du nord-ouest



Sanctuaire. Côté ouest



Vat Banteay Stoung 60801-2
Sanctuaire

1 5
mètres



Vat Khandsa វត្តខ្លាសាវ 60804-1

Identification

Khaet : Kampong Thom

Srok : Stoung

Khum : Kampong Chen Cheung

Coordonnées UTM : 0450989/1431174 (dans la ville de Stoung)

Dernière visite : juillet 2010

Architecture du sanctuaire

Historique

Date de construction : 1935 (stèle du mur ouest)

BAC/Archives : OR n° 52 du 17 juin 1929 autorisant la reconstruction du sanctuaire et accordant une coupe de bois gratuit

1975-1978 : ?

Restauré dans les années 2000

Extérieur

Sanctuaire sans terrasse, situé sur une étroite plate-forme de la hauteur d'une marche, épousant le contour de la galerie
Galerie pourtournante sur soubassement mouluré - 1,2 m - à piliers, ouverte sur les grands côté par un perron double et sur les petits côtés par un perron bordé de 2 degrés droits
Toiture à croisée de toiture montrant 4 frontons, avec flèche centrale et 2 décrochements ; pourrait être de l'époque de la construction. Couverture en tuiles

Baies

Accès au sanctuaire par 6 portes, 2 par petit côté et 1 au centre de chaque grand côté. 6 fenêtres closes par des volets en bois sur chaque grand côté

Intérieur

Edifice à structure de béton armé à 3 nefs et 7 travées délimitées par 12 colonnes dentelées à nervures sur un socle carré mouluré. Dimensions intérieures: L = 21,8 m, l = 8,8 m, H = 9,9 m. Sol ancien en carreaux de ciment compressé

Plafond en béton armé

Décor peint de 1935, légèrement restauré

Particularités

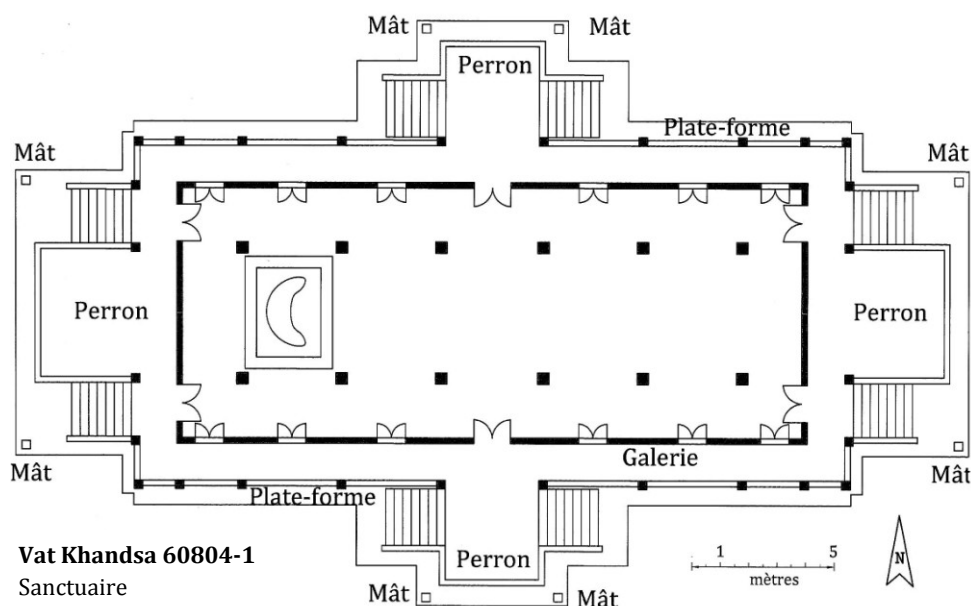
- absence de terrasse, plate-forme et croisée de toiture
- décor peint ancien



Sanctuaire. Côté nord



Sanctuaire. Côté oriental



Vat Kdei Doem វត្តក្តីដើម 60805-1

Identification

Khaet : Kampong Thom
Srok : Stoung
Khum : Kampong Chen Tboung
Localisation : 0452627/140550 (dans la ville de Stoung)
Dernière visite : septembre 2010

Architecture du sanctuaire

Historique

Date de construction : 1931-1934 (stèle mur oriental)
BAC/Archives : OR n° 28 du 23 février 1931 et n° 53 du 21 mai 1931 autorisant la reconstruction du sanctuaire et attribuant une coupe de bois gratuit ; dossiers ANC/FRS 27812 et 27847 sur la demande et l'envoi d'un plan de sanctuaire en béton armé de type B en décembre 1930
1975-1978 : ?

Restauré partiellement entre 2005 et 2011

Extérieur

Sanctuaire situé sur une large terrasse au soubassement mouluré - 1,7 m - et ouvert aux 4 orientations par un grand portique et un degré droit évasé de 8 marches. Galerie pourtourante sur soubassement mouluré - 1,6 m - à piliers, accessible sur chaque côté par un degré droit, plus large à l'est et à l'ouest qu'au nord et au sud. Toiture classique à 3 décrochements, grand acrotère faitier, couverture récente en tuiles

Baies

Accès au sanctuaire par 4 portes, 2 sur chaque petit côté. 7 fenêtres sur chaque grand côté, closes par des barreaux et des persiennes

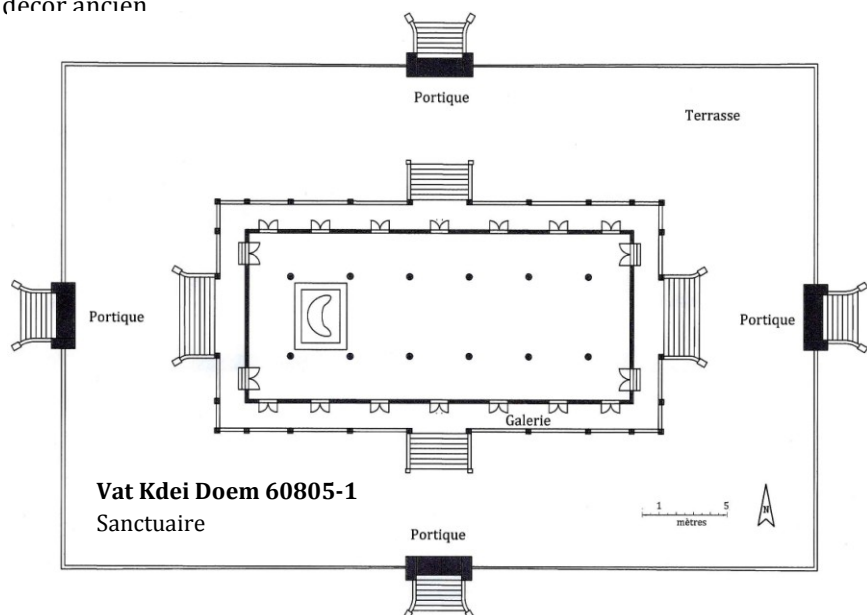
Intérieur

Edifice à ossature de béton armé sur soubassement - 0,5 m - à 3 nefs et 7 travées délimitées par 12 colonnes sur haut socle garni de miroirs. Dimensions intérieures: L = 22,6 m, l = 9,9 m, H = 8,5 m. Sol moderne. Plafond en béton armé avec poutrelles apparentes. Décor peint sur toutes les parois et le plafond, ancien sur 2 registres

Particularités

- sanctuaire en béton armé qui pourrait être de type B selon les dossiers des ANC / décor ancien

Sanctuaire en béton armé.
Dimensions extérieures de la galerie :
L = 26,6 m, l = 13,8 m



Sanctuaire vu du nord



Sanctuaire. Vue du côté oriental montrant un des portiques de la terrasse

Vat Pov Veuy វត្តពៅវើយ 60807-1

Identification

Autre nom : Tip Karam
Khaet : Kampong Thom
Srok : Stoung
Khum : Peam Bang
 Coordonnées UTM : 0425928/1422187
 Dernière visite : août 2008

Architecture du sanctuaire

Historique

Date de construction : 1937
 BAC/Archives : OR n° 75 du 18 octobre 1917 autorisant la création de la pagode et OR n° 72 du 8 avril 1937 autorisant la reconstruction en bois du sanctuaire et attribuant une coupe de bois gratuit; embarcadère et son portique construits en 1967 (inscription)
 1975-1978 : ?

Restauré entre 1993 et 1999

Extérieur

Sanctuaire sans terrasse, élevé sur des pilotis de béton armé, dans une zone inondable, sur le Boeng Chma, à l'est du Grand lac ; accessible uniquement par bateau en saison humide
 Galerie pourtournante sur soubassement, à piliers en béton armé portant des arcs, close par une balustrade et accessible par 2 degrés droits de 5 marches sur chaque petit côté
 Toiture classique à 3 décrochements, couverte en tuiles

Baies

Accès au sanctuaire par 4 portes, 2 par petit côté. 8 fenêtres closes par des volets de bois, 4 par grand côté

Intérieur

Edifice à ossature de béton armé sur petit soubassement, à 3 nefs et 5 travées, délimitées par 8 piliers. Dimensions intérieures non relevées

Sol ancien en carreaux de ciment compressé

Plafond horizontal en béton armé

Décor peint ancien, peu restauré

Particularités


- sanctuaire de petite taille – 5 travées - sur pilotis
- décor ancien



Sanctuaire . Côté sud en 2006



Sanctuaire. Côté ouest en 2008



Vue du sanctuaire montrant la hauteur des eaux du Boeng Chma en septembre 2006



Sanctuaire vu du nord-ouest en 2006

Vat Srei Toul វត្តស្រីទួល 60813-2

Identification

Khaet : Kampong Thom
Srok : Stoung
Khum : Trea
Coordonnées UTM : 0455800/1430034
Dernière visite : juillet 2011

Architecture du sanctuaire

Historique

Date de construction estimée : années 1930-1930 avec une forte restauration en 1950- 1951 (stèle sur le mur intérieur est)
BAC/Archives : *kret* n° 143 du 20 septembre 1948 et *prakas* n° 111 du 20 janvier 1951 autorisant la réparation du sanctuaire et la coupe de bois gratuit
1975-1978 : destruction de la terrasse
Pas restauré en 2011, en mauvais état

Extérieur

Terrasse non reconstruite.
Étroite galerie pourtournante – 0,9 m –sur soubassement – 1,7 m - à piliers portant des arcs, accessible sur les petits côtés par un large degré, sur les grands côté par un perron double ; degrés droits de 6 marches prolongés par une plate-forme semi-circulaire
Toiture classique à 3 décrochements. Couverture en tuiles en très mauvais état

Baies

Accès au sanctuaire par 7 portes : 2 à l'ouest, 1 au centre de chaque grand côté, 1 à l'est. 2 fenêtres sur chaque grand côté, 2 fenêtres à l'est, closes par des persiennes en bois

Intérieur


Edifice en maçonnerie à 3 nefs et 6 travées, délimitées par 10 piliers sur haut socle décoré d'un miroir
Dimensions intérieures: L = 17,8 m, l = 7,7 m, H = 6,1 m
Sol en béton, restes de carrelage ancien autour de l'autel
Plafond en plâtre très dégradé
Décor peint de 1955, non restauré

Particularités

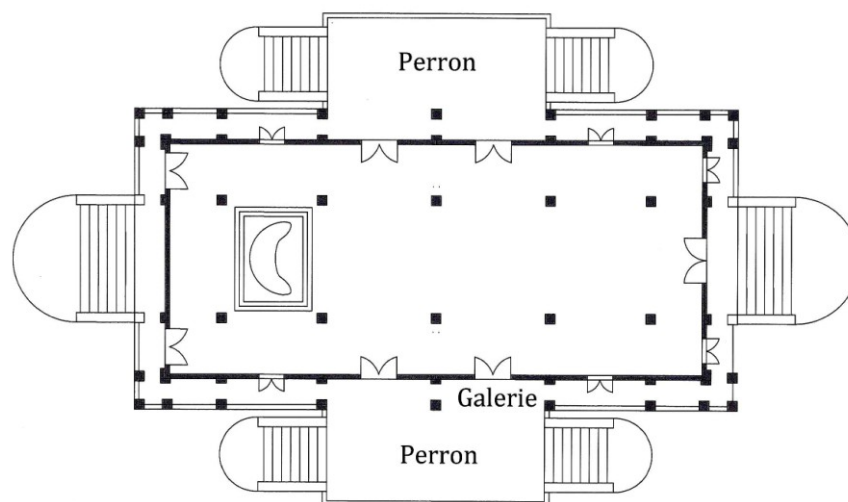
- agencement original
- décor ancien



Sanctuaire vu du nord-ouest en 2007



Sanctuaire. Côté oriental en 2011



Vat Srei Toul 60813-2
Sanctuaire

1 5
mètres



Vat Prasat Tani វត្តប្រាសាទតានី 70111-1

Identification

Autre nom : Tani
Khaet : Kampot
Srok : Angkor Chey
Khum : Tani
 Coordonnées UTM : 0464497/1192659
 Dernière visite : décembre 2005

Architecture du sanctuaire

Historique

Date de construction déclarée : années 1920, réparé en 1940
 BAC/Archives : non mentionné
 1975-1978 : ?
 Sanctuaire détruit en 2004, remplacé par nouvel édifice

Extérieur

Sanctuaire sans terrasse en 2003. Galerie pourtournée à piliers et balustrade, ouvert à l'est et à l'ouest par un perron simple aux marches rectangulaires
 Toiture en partie détruite en 2003, couverte en tôle

Baies

Accès au sanctuaire par 7 portes, 1 à l'est, 2 à l'ouest et 2 sur chaque grand côté. 5 fenêtres par grand côté, closes par des persiennes

Intérieur

Édifice en maçonnerie à 3 nefs et 7 travées délimitées par 12 colonnes de bois de 0,35 m de diamètre, renforcé par des pilastres extérieurs
 Dimensions intérieures: L = 19,8 m, l = 8,5 m, H = 8 m
 Sol ancien en carreaux de ciment compressé
 Charpente en bois apparente et très abîmée
 Décor peint du début des années 1940

Particularités

- colonnes de bois ornées et décor peint ancien des années 1940
- non restauré en 2003 puis totalement détruit en 2005
- construit à proximité d'un *prasat*



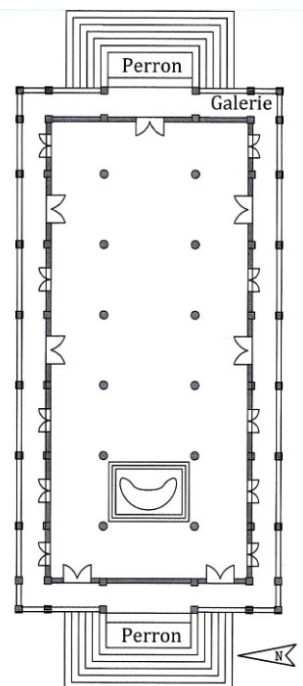
Sanctuaire vu du nord-ouest en septembre 2003



Sanctuaire. Côté ouest en septembre 2003



Intérieur du sanctuaire en état de quasi abandon, montrant le délabrement de la couverture et des baies. Septembre 2003



Vat Tani 70111-1
Sanctuaire

Vat Kaoh Phdau វត្តកោះផ្កា 70606-1**Identification***Khaet* : Kampot*Srok* : Kampong Trach*Khum* : Kampong Trach Khang Lech

Coordonnées UTM : 0439083/1165274

Dernière visite : décembre 2010

Architecture du sanctuaire**Historique**

Date de construction déclarée : 1932

BAC/Archives : non mentionné

1975-1978 : magasin de riz, décor peint passé au charbon

Pas restauré en 2010

Extérieur

Sanctuaire situé sur une haute terrasse – 1,5 m – close par une balustrade, ouverte par un large degré droit à l'ouest, par un perron double à degrés droits à l'est et par un degré droit sur chaque grand côté. Pas de galerie pourtournante
Toiture à 3 décrochements, couverte en tuiles, en très mauvais état

Baies

Accès au sanctuaire par 6 portes : 2 à l'ouest avec degré droit, 2 à l'est avec degré droit évasé, une sur chaque grand côté accessible par un perron double. 8 fenêtres closes par des contrevents en bois sur chaque grand coté et 2 sur chaque petit côté. Portes et contrevents en très mauvais état

Intérieur

Edifice en maçonnerie sur soubassement – 1,2 m – à 3 nefs de largeur presque égale et 7 travées délimitées par des colonnes en bois. Autel sur poteaux de béton armé

Dimensions intérieures: L = 18,3 m, l = 10 m, H = 9,3 m (faîte)

Sol ancien en carreaux de ciment compressé, avec dessin, en mauvais état. Charpente entièrement apparente, pas de plafond.

Décor peint ancien assez abîmé

Particularités

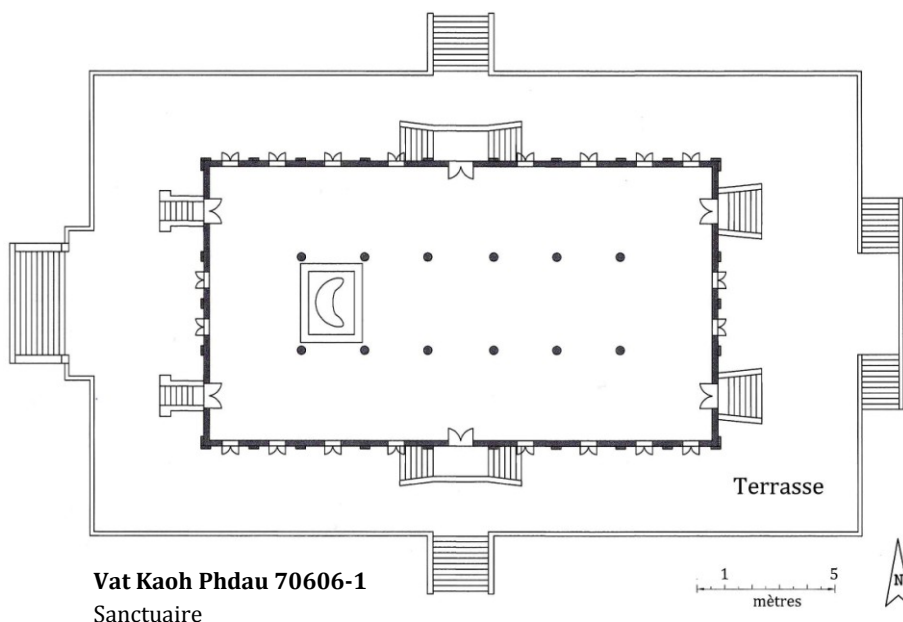
- colonnes de bois et décor ancien
- 3 nefs de largeur presque identique et 2 baies dans les travées des extrémités/ similitude de forme avec le sanctuaire de Vat Prey Ta Koy, 230103-2, construit en béton armé



Sanctuaire vu du sud-ouest



Vue de l'escalier ouest de la terrasse



Vat Trapeang Pov វត្តត្រពាំងពៅ 70711-1

Identification

Khaet : Kampot
Srok : Kampot
Khum : Preaek Tnaot
Coordonnées UTM : 0383376/1173326
Dernière visite : mars 2011

Architecture du sanctuaire

Historique

Date de construction déclarée: 1942
BAC/Archives : OR n° 82 du 5 septembre 1928 autorisant la reconstruction du sanctuaire et attribuant 80 pièces de bois gratuit ; dossier ANC/FRS 27279 et 36076 avec lettres à ce sujet
1975-1978 : magasin agricole

Extérieur

Sanctuaire situé sur une terrasse haute de 2 m, à balustrade, ouverte aux 4 orientations par un degré droit sur les grands côtés, évasé sur les petits côtés
Pas de galerie ; une large marche pourtourante autour du sanctuaire tient lieu de soubassement
Toiture classique à 3 décrochements, couverte en tuiles

Baies

Accès au sanctuaire par 4 portes, 2 par petit côté. 6 fenêtres par grand côté, closes par des contrevents en bois

Intérieur

Edifice à ossature de béton armé sur soubassement de 0,4 m, à 3 nefs et 6 travées délimitées par des piliers de 0,16 m, renforcé par des pilastres intérieurs et extérieurs
Dimensions intérieures: L = 15,7 m, l = 7,9 m, H = 9,5 m
Sol en partie conservé en carreaux anciens de ciment compressé.

Charpente en béton armé et bois, aux poutres apparentes

Décor peint de 1969, restauré en 1988

Particularités

- petitesse / absence de galerie / structure en béton armé / décor peint



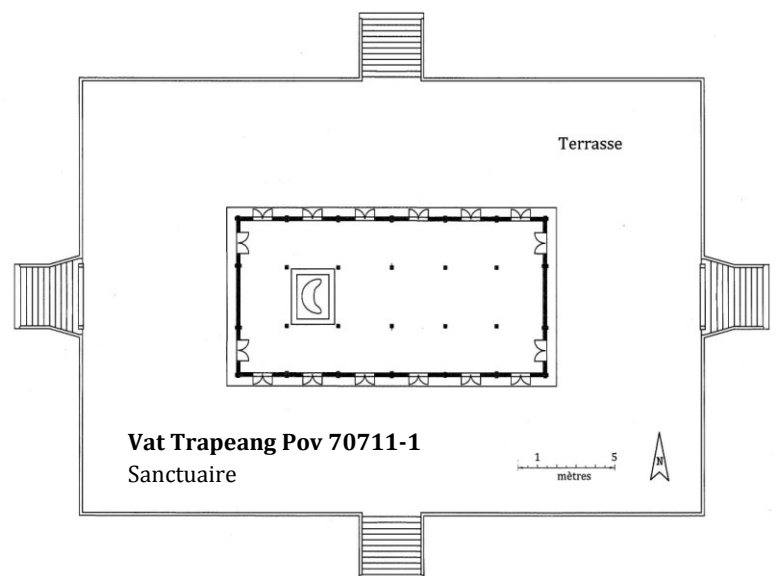
Sanctuaire vu du nord-ouest



Sanctuaire. Côté sud



Intérieur du sanctuaire. Piliers et tirants en béton armé de la nef latérale sud



Vat Anlong Romiet វត្តអង្គជំរមៀត 80102-3

Identification

Khaet : Kandal
Srok : Kandal Stueng
Khum : Anlong Romiet
 Coordonnées UTM : 0478450/1262462
 Dernière visite : septembre 2010

Architecture du sanctuaire

Historique

Date de construction estimée : 1931
 BAC/Archives : OR n° 74 du 23 juin 1931 autorisant la reconstruction du sanctuaire en béton armé ; dossier ANC/FRS 27882 avec échange de lettres à ce sujet entre le résident de Kandal et le résident supérieur
 1975-1978 : prison, garage et usine textile
 Restauré en 1990. Conservé à côté d'un sanctuaire récent

Extérieur

Sanctuaire situé sur une terrasse de faible hauteur ouverte aux 4 orientes et partagée avec un sanctuaire plus récent construit à l'est
 Galerie pourtournante large de 1,4 m, sur petit soubassement – 1,1 m – supportée par de larges colonnes – 0,36m – et prolongé sur les quatre côtés par 4 perrons couverts aux colonnes gémellées portant des arcs, profonds de 5 m et accessibles par un degré droit de 5 marches
 Toiture à 4 décrochements, à rive surélevée sur les grands côtés, couverte en tuiles

Baies

Accès au sanctuaire par 10 portes : 2 sur chaque petit côté et 3 sur chaque grand côté, intercalées entre les fenêtres. 10 fenêtres closes par des contrevents de bois, une au centre des petits côtés et 4 intercalées avec les portes des grands côtés

Intérieur

Édifice à ossature de béton armé à 3 nefs et 7 travées délimitées par des colonnes à section ronde surmontées de piliers à section carrée
 Dimensions intérieures: L = 20 m, l = 8,5 m, H = 9,6 m
 Sol moderne. Plafond de béton armé. Décor peint de 1990

Particularités

- construction en béton armé ; dimensions extérieures du soubassement de la galerie (hors perrons) : L = 23,5 m, l = 12 m
- originalité de la disposition des portes et des baies ainsi que de la forme des colonnes




Vue du nord montrant la disposition des portes et des baies sur un grand côté



Vue du côté ouest du sanctuaire montrant le perron couvert, ses colonnes gémellées portant des arcs et les 5 marches d'accès carrelées de carreaux anciens en ciment compressé



Vue montrant la position du nouveau sanctuaire des années 2000, à l'est du temple de 1931



Vue intérieure du sanctuaire montrant la forme des colonnes, de section ronde puis carrée

Vat Angk Proch វត្តអង្គប្រូច 80125-1**Identification**

Autre nom : Ang Ta Proch

Khaet : Kandal*Srok* : Kandal Stueng*Khum* : Tbaeng

Coordonnées UTM : 0475222/1255258

Dernière visite : décembre 2007

Architecture du sanctuaire**Historique**

Date de construction estimée : entre 1920 et 1940

BAC/Archives : OR n° 51 du 17 mars 1939 autorisant la réparation du sanctuaire

1975-1978 : ?

Restauré dans les années 2000

Extérieur

Sanctuaire situé sur une terrasse d'environ 0,7 m de haut, à balustrade, ouverte sur les petits côtés par un large degré droit

Pas de galerie pourtournante ; soubassement de 0,7 m avec 3 marches droites devant chaque porte

Toiture classique récente, à 3 décrochements, couverte en tuiles

Baies

Accès au sanctuaire par 6 portes en ferronnerie et vitrées, 2 par petit côté, 1 au centre de chaque grand côté. 6 fenêtres en ferronnerie par grand côté, sans volets

Intérieur

Edifice à ossature de béton armé à 3 nefs et 7 travées délimitées par 12 colonnes, renforcé par 20 pilastres extérieurs

Dimensions intérieures: L = 19,4 m, l = 10,3 m, H = 8 m

Sol moderne. Plafond incliné dans les nefs latérales, poutres en béton armé apparentes. Décor peint ancien sur quelques panneaux entre les poutres de la structure en béton

Particularités

- absence de galerie / décor ancien




Sanctuaire vu du sud-ouest



Sanctuaire. Côté ouest



Plafond en béton armé à poutre apparente



Intérieur du sanctuaire

Vat Dei Edth វត្តដើត្ត 80203-1

Identification

Khaet : Kandal

Srok : Kien Svay

Khum : Dei Edth

Coordonnées UTM : 0509420/1270593

Dernière visite : septembre 2011

Architecture du sanctuaire

Historique

Date de construction : 1947

BAC/Archives : OR n° 275 du 31 décembre 1937 et OR n° 39 du 8 mars 1938 autorisant la création d'une pagode nouvelle; *kret* n° 84 du 5 juillet 1947 autorisant la reconstruction du sanctuaire

1975-1978 : ?

Restauré en 1995

Extérieur

Sanctuaire situé sur une terrasse haute de 1 m environ, ouverte à l'est et à l'ouest par un degré droit légèrement évasé

Galerie pourtournante sur soubassement légèrement mouluré de 1,2 m, à balustrade et piliers, accessible sur les 4 côtés par un perron double aux degrés droits évasés
Toiture classique à 3 décrochements, couverte en tuiles

Baies

Accès au sanctuaire par 14 portes en bois, 2 sur chaque petit côté, 5 sur chaque grand côté. 1 fausse-porte à chaque travée extrême

Intérieur

Edifice à ossature de béton armé, à 3 nefs et 7 travées délimitées par 12 piliers à large chapiteau, renforcé par 20 pilastres extérieurs

Dimensions intérieures: L = 24 m, l = 10 m, H = 7 m

Sol ancien en carreaux de ciment compressé

Plafond horizontal en béton armé avec poutres apparentes

Décor peint refait en 1995 sur iconographie de 1952

Particularités


- sol ancien à différents types de carreaux de ciment compressé



Sanctuaire vu du nord-est en 2011



Sanctuaire. Côté ouest en 2005



Intérieur du sanctuaire en 2005



Diversité des carreaux anciens en ciment compressé

Vat Svay Buttom Din វត្តស្វាយបុត្រមនីន 80204-1**Identification**

Khaet : Kandal

Srok : Kien Svay

Khum : Kampong Svay

Coordonnées UTM : 0505818/1262273

Dernière visite : décembre 2006

Architecture du sanctuaire**Historique**

Date de construction : 1951

BAC/Archives : OR n° 8 du 12 janvier 1940 autorisant la création d'une pagode nouvelle ; *prakas* n° 1692 du 31 mai 1951 autorisant la construction du sanctuaire

1975-1978 : ?

Restauré dans les années 1990

Extérieur

Sanctuaire situé sur dans un espace clos par une balustrade, ouvert à l'est et à l'ouest

Galerie pourtournante, large de 1,1 m, sur soubassement haut d'environ 1 m, à balustrade et piliers en béton armé reliés par une poutre horizontale, accessible sur les petits côtés par un perron double aux degrés droits, couvert par un toit plat en béton armé

Toiture classique à 4 décrochements, rive centrale des grands côtés surélevée, couverte en tuiles

Baies

Accès au sanctuaire par 13 portes, 3 à l'est, 2 à l'ouest, 4 par grand côté ; par de portes dans les 2 travées les plus à l'ouest, le long de l'autel ; fausses-portes sur les 4 côtés

Intérieur

Edifice en maçonnerie, à 3 nefs et 7 travées délimitées par 12 colonnes de bois sur socle bas en béton moulé, renforcé par 20 pilastres extérieurs

Dimensions intérieures: L = 18,8 m, l = 7,9 m, H = 5,3 m

Sol moderne. Plafond en planche décorées

Décor peint de 1963, légèrement restauré

Particularités

- colonnes de bois / plafond de bois
- décor ancien



Sanctuaire vu du sud-ouest



Sanctuaire. Côté ouest



Base en béton moulé d'une colonne en bois



Intérieur du sanctuaire

Vat Serei Dei Doh វត្តសិរីជ័យ៖ 80204-3

Identification

Autre nom : Preaek Doung
Khaet : Kandal
Srok : Kien Svay
Khum : Kampong Svay
 Coordonnées UTM : 0506226/1265223
 Dernière visite : décembre 2006

Architecture du sanctuaire

Historique

Date de construction : 1951 selon *l'achar*
 BAC/Archives : *kret* n° 173 du 19 septembre 1949 autorisant la reconstruction du sanctuaire
 1975-1978 : combats terrestres autour du sanctuaire
 Restauré dans les années 1990

Extérieur

Sanctuaire situé sur une terrasse haute de 0,4 m ouverte aux 4 orientations par un degré droit
 2 niveaux formant 2 galeries : galerie inférieure à piliers ; galerie supérieure à balustrade et colonnes portant des arcs, accessible à l'est par un perron à double repos, à l'ouest par un degré droit évasé
 Toiture classique à 2 décrochements, couverte en tuiles

Baies

Accès à l'étage du sanctuaire par 14 portes en bois, 2 sur chaque petit côté et 5 sur chaque grand côté

Intérieur

Édifice à ossature de béton armé à 2 niveaux : premier niveau avec 3 nefs et 5 travées, servant de salle de classe pour les bonzes ; second niveau à une seule nef formée par des pilastres à console supportant des poutres transversales en béton armé ; renfort de la poutre la plus orientale par 2 fines colonnes. Dimensions intérieures: L = 14,2 m, l = 6,7 m, H = 6,9 m. Sol moderne. Plafond en béton armé à poutres apparentes. Décor peint de 1990

Particularités

- 2 niveaux /édifice abîmé par des combats terrestres mais non détruit en 1975-1978



Vue des pilastres et des consoles supportant les poutres en béton armé créant l'unique nef du sanctuaire



Sanctuaire. Côté ouest



Sanctuaire. Côté oriental



Second niveau du sanctuaire



Premier niveau servant de salle de classe

Vat Macchoem Voan វត្តមជ្ឈិមវ័ន 80205-2

Identification

Khaet : Kandal

Srok : Kien Svay

Khum : Kbal Kaoh

Coordonnées UTM : 0500923/1274568

Dernière visite : septembre 2011

Architecture du sanctuaire

Historique

Date de construction estimée : vers 1880-1890

BAC/Archives : non mentionné

1975-1978 : ?

Petit sanctuaire conservé à côté d'un autre de plus grande taille

Extérieur

Sanctuaire entouré d'une terrasse accessible par un degré sur les petits côtés. Absence de portique. Galerie pourtourante sur soubassement très étroite ouverte par un large degré rectangulaire sur chaque côté. Toiture classique à 3 décrochements. Couverture en tuiles à écaille vernissées.

Baies

Accès par 13 portes : 4 sur chaque grand côté, 3 à l'est et deux à l'ouest.

Intérieur

Petit édifice en maçonnerie à 3 nefs et 6 travées délimitées par 10 colonnes hexagonales en bois.

Dimensions intérieures: L = 12,8 m, l = 6,17 m, H = 6,15 m

Sol ancien en carreaux unicolores jaune, noir, rouge et blanc.

Charpente apparente. Plafond de bois sur quatre travées de la nef centrale

Autel entouré d'une frise en bois sculpté et doré.

Particularités

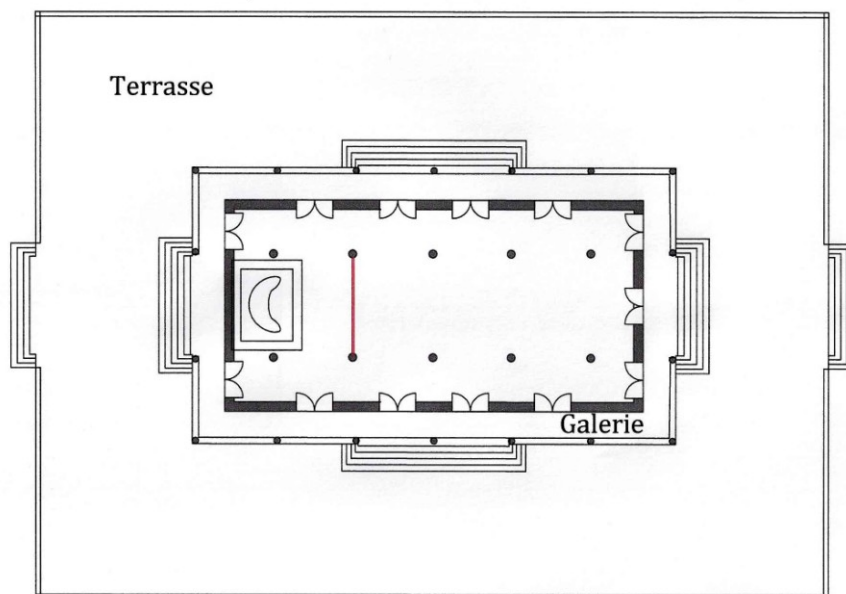
- entourage de l'autel en bois
- colonnes de bois



Vue du sud-ouest




Vue intérieure montrant la frise en bois sculpté fixée sur les colonnes devant l'autel



Plan du sanctuaire montrant, en rouge, l'emplacement de l'entourage en bois sculpté placé devant l'autel.

Vat Macchoem Voan 80205-2
Sanctuaire



Vat Vichettaram វត្តវិចិត្តារាម 80205-3**Identification**

Khaet : Kandal
Srok : Kien Svay
Khum : Kbal Kaoh
 Coordonnées UTM : 0503607/1272800
 Dernière visite : août 2011

Architecture du sanctuaire**Historique**

Date de construction : 1925
 BAC/Archives : OR n° 41 du 17 juin 1925 autorisant la reconstruction du sanctuaire ; dossier ANC/FRS 36759 avec lettre de mars 1925 du prince Sutharot Norodom demandant une autorisation de réparation
 1975-1978 : cuisine et pharmacie
 Restauré dans les années 1990

Extérieur

Sanctuaire situé sur une terrasse de 0,5 m ouverte aux 4 orientations par un portique et un degré droit
 Galerie pourtournante, large de 1,4 m, sur soubassement mouluré de 1 m, à balustrade et colonnes, accessible à l'ouest par un perron double couvert aux degrés droits, à l'est par 2 escaliers droits entourant une avancée à colonnes de 4,6 m couverte par un toit plat en béton armé
 Toiture classique à 3 décrochements, couverte en tuiles

Baies

Accès au sanctuaire par 5 portes en bois, 3 à l'est et 2 à l'ouest. 5 fenêtres par grand côté, closes par des volets en bois

Intérieur

Edifice à ossature de béton armé, à 3 nefs et 7 travées délimitées par 12 colonnes, renforcé par 20 pilastres intérieurs

Dimensions intérieures: L = 20,7 m, l = 8,8 m, H = 6,3 m

Sol ancien en carreaux de ciment compressé formant un dessin. Plafond horizontal en béton armé avec poutres apparentes. Décor peint de 1970

Particularités

- accès à la galerie différents entre les côtés occidental et oriental / carrelage ancien / décor ancien



Sanctuaire vu du sud-est en 2005




Sanctuaire. Côté ouest en 2005



Sanctuaire. Côté ouest en 2005



Côté oriental en 2011. Accès à la galerie



Carrelage de la nef centrale en 2011

Vat Moni Sakor វត្តមុនីសាករ 80205-5**Identification***Khaet* : Kandal*Srok* : Kien Svay*Khum* : Kbal Kaoh

Coordonnées UTM : 0502968/1273477

Dernière visite : septembre 2011

Architecture du sanctuaire**Historique**Date de construction estimée : début xx^e siècle

BAC/Archives : non mentionné

1975-1978 : ?

Restauré à l'automne 2011

Extérieur

Sanctuaire entouré de deux terrasses ouvertes sur les 4 côtés par des degrés droits. La première terrasse s'ouvre sur un large perron double sur les petits côtés (disposition supprimée en 2011). Galerie pourtournante sur soubassement

Toiture classique à 4 décrochements. Tympan de bois sculptés. Couverture en tuiles.

Baies

Accès de plain-pied par 20 portes, dont 3 par petit côté.

Intérieur

Edifice en charpente à murs de brique, à 3 nefs et 7 travées délimitées par 12 piliers de bois de section carrée. Dimensions intérieures: L = 18,7 m, l = 7,8 m, H = 8,6 m. Sol ancien en carreaux de ciment compressé. Charpente apparente. Plafond de bois sur 4 travées de la nef centrale. Décor peint ancien sur des petits tableaux formant la base des colonnes

Particularités

- piliers de bois
- frontons de bois
- décor des colonnes

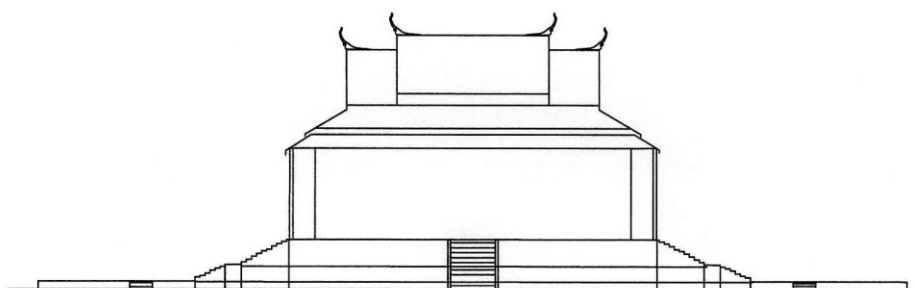


Vue du sud-est en 2005

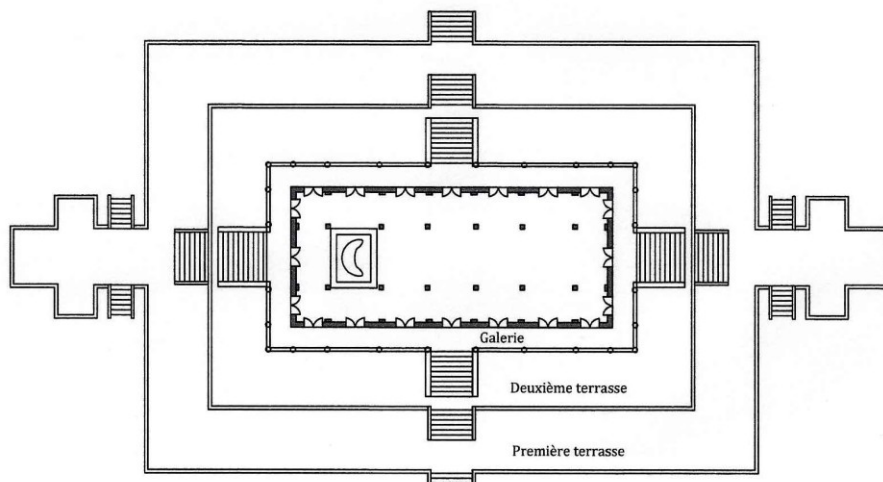


Intérieur du sanctuaire montrant les tableaux peints sur les colonnes


Disposition des terrasses du sanctuaire en 2005, avant la rénovation de 2011.



Le profil montre la hauteur des terrasses qui élèvent l'édifice à 3 mètres au-dessus du sol de la pagode



Vat Moni Sakor 80205-5
Sanctuaire



Vat Kien Svay Khnong វត្តកៀនស្វាយក្នុង 80205-6

Identification

Khaet : Kandal
Srok : Kien Svay
Khum : Kbal Kaoh
Coordonnées UTM : 0502015/1272676
Dernière visite : septembre 2011

Architecture du sanctuaire

Historique

Date de construction estimée : 1937
BAC/Archives : OR n° 201 du 14 septembre 1937 autorisant la réparation du sanctuaire
1975-1978 : fermé
Restauré dans les années 1980-1990

Extérieur

Sanctuaire situé sur 2 terrasses : première terrasse de 4,5 m de profondeur et haute de 1 m, ouverte aux 4 orient par un perron double aux rampes incurvées ; seconde terrasse profonde de 3 m, haute de 1,4 m, ouverte aux 4 orient par un degré droit
Galerie pourtournante sur haut soubassement - 1,45m - à piliers, accessible par un degré droit sur chaque côté
Toiture récente à 3 décrochements, couverte en tuiles

Baies

Accès au sanctuaire par 19 portes, 3 à l'est, 2 à l'ouest et 7 par grand côté. Portes des travées extrêmes et des nefs latérales de taille plus petite que les autres

Intérieur

Edifice en maçonnerie, à 3 nefs et 7 travées délimitées par des piliers sur socle mouluré de 0,8 m. Autel adossé au mur ouest
Dimensions intérieures: L = 21,7 m, l = 9,8 m, H = 12 m
Sol ancien en carreaux de ciment compressé
Plafond en maçonnerie avec caisson en retrait sur 5 travées de la nef centrale. Décor peint de 1987

Particularité

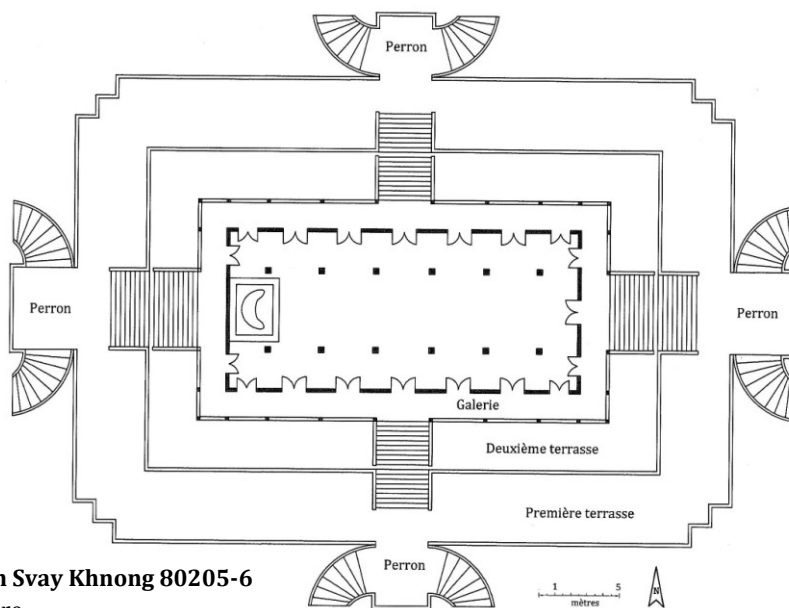
- terrasses et soubassement élevant le sanctuaire à 4 mètres au-dessus du sol de la pagode
- grande hauteur de plafond



Sanctuaire vu du sud-est en 2005



Sanctuaire. Côté nord en 2011



Vat Kien Svay Khnong 80205-6
Sanctuaire

Vat Champa វត្តចម្ប៉ា 80205-7**Identification***Khaet* : Kandal*Srok* : Kien Svay*Khum* : Kbal Kaoh

Coordonnées UTM : 0501719/1273964

Dernière visite : septembre 2011

Architecture du sanctuaire**Historique**

Date de construction estimée : années 1930

BAC/Archives : non mentionné

1975-1978 : fermé

Extérieur

Sanctuaire situé dans un espace fermé par une clôture et ouvert sur les 4 côtés

Galerie pourtournante sur soubassement mouluré, à piliers, sans clôture, accessible par un degré droit

Toiture classique à 3 décrochements avec rive centrale surélevée.

Tympan bois sculpté. Couverture en tuiles

Baies

Accès au sanctuaire par 4 portes, 2 par petit côté. 7 fenêtres sur les grands côtés, closes par des volets en bois.

Intérieur

Edifice en charpente à murs de brique, à 3 nefs et 7 travées délimitées par 2 rangées de 6 colonnes et renforcé par 20 colonnes engagées dans les murs.

Dimensions intérieures: L = 19,5 m, l = 8,6 m, H = 7,3 m

Sol ancien en carreaux de ciment compressé avec dessin structuré
Charpente apparente et plafond de bois sur 5 travées de la nef centrale. Décrochement du toit apparent

Décor peint des années 1960, légèrement restauré

Particularités

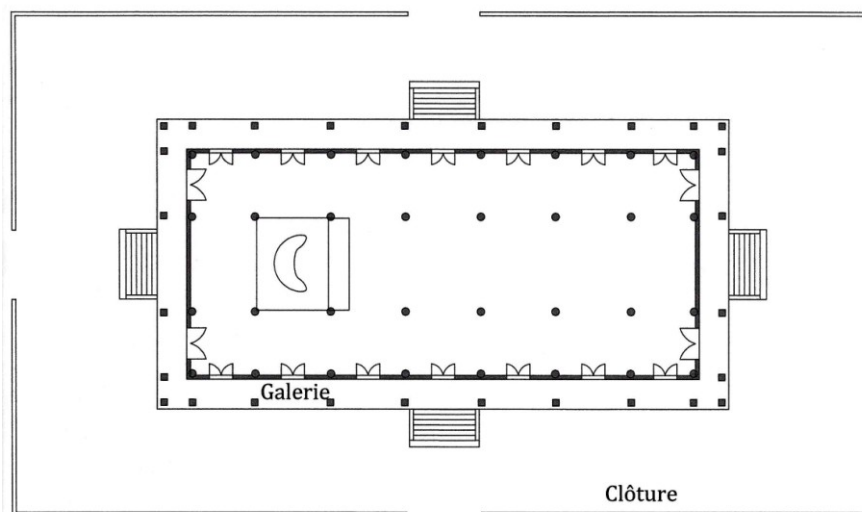

- colonnes de bois / tympan en bois sculpté



Sanctuaire. Côté sud



Sanctuaire. Côté ouest

**Vat Champa 80205-7**
Sanctuaire

Vat Sla Kaet វត្តស្លាកែត 80206-1**Identification**

Khaet : Kandal
Srok : Kien Svay
Khum : Kokir
 Coordonnées UTM : 0506724/1271638
 Dernière visite : septembre 2011

Architecture du sanctuaire**Historique**

Date de construction estimée : années 1930
 BAC/Archives : non mentionné
 1975-1978 : entrepôt de machines agricoles et de deux-roues
 Restauré dans les années 1990 et 2000

Extérieur

Sanctuaire situé sur une terrasse - 1,3 m - ouverte aux 4
 orients par un perron double aux rampes incurvées
 Galerie pourtournante sur soubassement - 1,45 m - à piliers,
 large de 1,60 m, accessible par un perron double à rampes
 incurvées sur chaque côté, élargissant la galerie de 4,8 m
 Toiture récente à 4 décrochements, couverte en tuiles

Baies

Accès par 23 portes en ferronnerie : 3 à l'est, 2 à l'ouest et 9
 par grand côté

Intérieur

Edifice en charpente à murs de brique, à 3 nefs et 9 travées,
 délimitées par 16 colonnes de bois octogonales, - diamètre
 0,34 m - posées sur de socle en béton armé - 1,4 m - ;
 pilastres apparents de deux cotés des murs, peut-être en bois
 côté intérieur

Dimensions intérieures: L = 27,4 m, l = 9,7 m, H = 8 m
 Sol ancien en carreaux de ciment compressé vu en 2005,
 entièrement remplacé par des carreaux neufs en 2011
 Plafond plat en maçonnerie. Décor peint de 2004

Particularités

- grand sanctuaire à colonnes de bois
- similitudes avec le sanctuaire de Kien Svay Khnong, 80205-6




Vue du nord du sanctuaire en 2011, montrant les perrons doubles à degrés incurvés de la terrasse et de la galerie



Sanctuaire. Côté ouest en 2011. Au premier plan un des huit degrés incurvés de la terrasse

Intérieur du sanctuaire en
 2011, colonnes de bois sur
 socle et carrelage neuf



Vat Kaoh Sathearam វត្តកោះសត្វារាម 80206-2

Identification

Khaet : Kandal

Srok : Kien Svay

Khum : Kokir

Coordonnées UTM : 0581426/1270660

Visites : octobre 2005 et septembre 2011

Architecture du sanctuaire

Historique

Date de construction : 1929 (inscription) ; construit par le

Futur roi Monivong

BAC/Archives :OR n° 62 du 13 avril 1922 autorisant la reconstruction du sanctuaire

1975-1978 : hôpital

Restauré et transformé en 2011

Extérieur

Terrasse ouverte sur les 4 orientes par un degré de 9 marches

Pas de galerie pourtournante mais sur chaque petit côté, un grand perron double à degrés droits évasés, protégé par une avancée de toit supportée par des colonnes portant des arcs. Ajout d'un perron double, non couvert, sur chaque grand côté en 2011

Toiture classique à 3 décrochements. Couverture en tuiles

Baies

Accès par 4 portes, 2 par petit côté. 7 fenêtres par grand côté fermé par des persiennes. Ajout d'une porte sur chaque grand côté en 2011

Intérieur

Edifice à ossature de béton armé sur soubassement, à 3 nefs et 7 travées délimitées par 12 colonnes

Dimensions intérieures: L = 18,9 m, l = 8,9 m, H = 6 m

Sol moderne en 2005. Plafond plat à caissons. Décor de 2011

Particularités

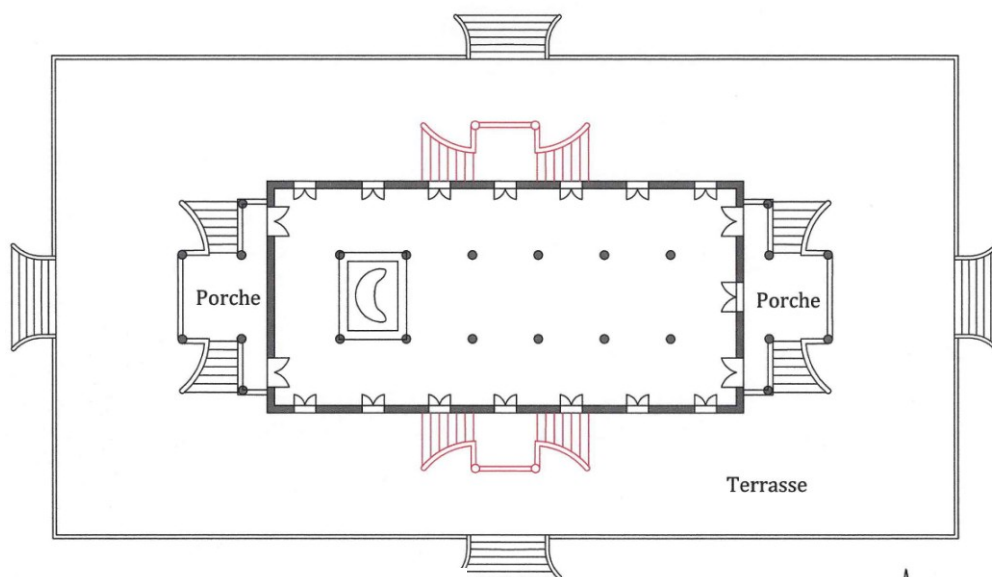
- pas de galerie pourtournante
- transformation en 2011
- ressemblance avec Chey Mongkol, 80211-2



Sanctuaire vu de l'est en 2005



Sanctuaire vu du nord-est en 2011.



Plan du sanctuaire montrant les perrons doubles des petits côtés, construits à l'origine, et ceux des grands côtés, en rouge, ajoutés en 2011

Vat Kaoh Sathearam 80206-2
Sanctuaire

Vat Molysovan វត្តមូលីសុវណ្ណ 80206-4

Identification

Autre nom : Molysovan Tamol

Khaet : Kandal

Srok : Kien Svay

Khum : Kokir

Coordonnées UTM : 0505932/1272110

Dernière visite : septembre 2011

Architecture du sanctuaire

Historique

Date de construction déclarée : 1935

BAC/Archives : OR n° 75 du 17 novembre 1927 autorisant la reconstruction du sanctuaire

1975-1978 : ?

Restauré dans les années 1990

Extérieur

Sanctuaire situé sur une haute terrasse moulurée - 1,6 m - ouverte aux 4 orientations par un degré droit

Galerie pourtournante sur haut soubassement - 1,6 m - large de 1,7 m, à piliers et pilastres, accessible sur chaque côté par un degré droit, couvert par une avancée de toit supportée par 2 piliers

Toiture récente à 5 décrochements, croisée de toiture et flèche, couverte en tuiles

Baies

Accès au sanctuaire par 19 portes à persiennes en bois, 2 à l'est, 3 à l'ouest et 7 par grand côté

Intérieur

Edifice à ossature de béton armé à 3 nefs et 7 travées délimitées par 12 piliers carrés de 0,3 m de côté et des pilastres en béton armé

Dimensions intérieures: L = 25,8 m, l = 11 m, H = 9,8 m

Sol ancien en carreaux de ciment compressé avec dessin

Plafond horizontal avec poutres en béton armé apparentes

Décor peint de 1993

Particularités

- sol ancien
- hauteur de la terrasse et du soubassement de la galerie



Sanctuaire vu du nord en 2005



Sanctuaire. Côté ouest en 2011



Sanctuaire. Degrés de la terrasse et de la galerie, côté ouest, en 2005



Intérieur du sanctuaire. Dessin du carrelage en bordure de 5 travées de la nef centrale, en 2011

Vat Kien Svay Krau វត្តកៀនស្វាយក្រៅ 80208-1

Identification

Khaet : Kandal

Srok : Kien Svay

Khum : Phum Thum

Coordonnées UTM : 0504655/1272306

Dernière visite : août 2011

Architecture du sanctuaire

Historique

Date de construction : 1937

BAC/Archives : OR n° 197 du 17 décembre 1936 autorisant la construction d'un sanctuaire en béton armé de type A ; dossier ANC/FRS 28379 relatif à cette nouvelle construction – échanges de lettres de juillet et août 1936

1975-1978 : ?

Restauré depuis 1984, en cours de restauration en 2011

Extérieur

Sanctuaire situé sur 2 terrasses d'environ 1 m de haut chacune : première terrasse sans balustrade, étroite et accessible par un degré sur les 4 côtés, rectangulaire à l'est et à l'ouest ; seconde terrasse close par une balustrade, accessible par un degré droit sur les 4 côtés ; feuilles de *simā* sur la seconde terrasse

Galerie pourtourante à colonnes et pilastres, large de 1,50 m, sur haut soubassement mouluré- 1,7 m – ouverte par un perron double aux degrés droits évasés à l'est, par un degré droit évasé sur les autres côtés

Toiture à 3 décrochements, couverte en tuiles

Baies

Accès au sanctuaire par 19 portes, 3 à l'est, 2 à l'ouest et 7 par grand côté

Intérieur

Edifice à ossature de béton armé à 3 nefs et 7 travées délimitées par des colonnes. Dimensions intérieures: L = 21,3 m, l = 10 m, H = 11, 3 m. Sol ancien en carreaux de ciment compressé. Charpente en béton armé apparente. Décor peint de 1984

Particularité

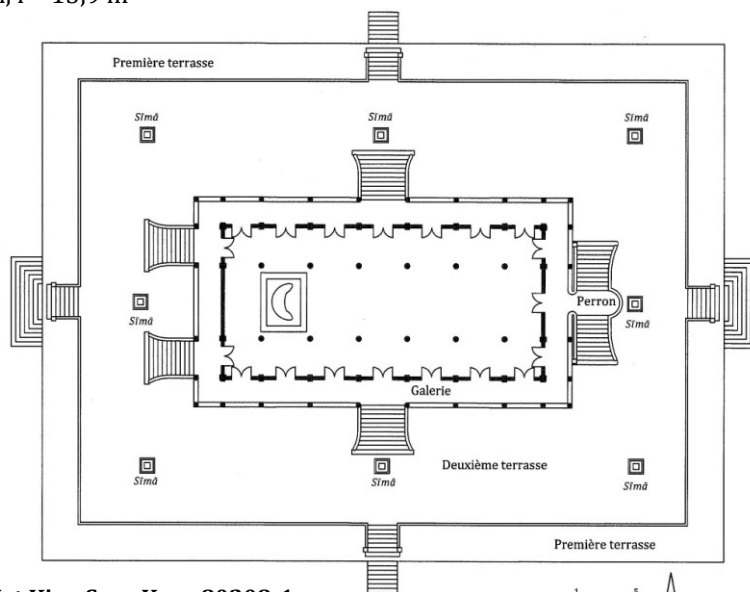
- sanctuaire en béton armé théoriquement de type A ; dimensions extérieures de la galerie : L = 25,4 m, l = 13,9 m



Sanctuaire vu du sud-est en 2005



Sanctuaire. Côté oriental en 2005



Plan du sanctuaire indiquant l'emplacement des huit feuilles de *simā* autour de l'édifice, sur la seconde terrasse

Vat Chey Mongkol វត្តជ័យមង្គល 80211-2

Identification

Autre nom : Preaek Yuon

Khaet : Kandal

Srok : Kien Svay

Khum : Samraong Thum

Coordonnées UTM : 0521144/1264090

Dernière visite : septembre 2011

Architecture du sanctuaire

Historique

Date de construction estimée : 1928 (tympan)

BAC/Archives : OR n° 9 du 6 février 1925 autorisant le transfert et la reconstruction du sanctuaire / *Kret* n° 296 du 16 juillet 1961 autorisant le nouveau nom de *Jaya Mangala*

1975-1978 : étable et porcherie

Restauré en 2010

Extérieur

Terrasse ouverte aux 4 orientes par un degré aux marches droites évasées

Pas de galerie pourtournante mais sur chaque petit côté un double perron à degrés courbes, couvert par une avancée de toit. Toiture classique à 4 décrochements et rive surélevée dans la partie centrale. Tympan en béton moulé portant la date d'achèvement de la construction

Couverture en tuiles

Baies

Accès par 7 portes, dont 3 sur le côté est et 1 par grand côté. 5 fenêtres fermées par des volets sur chaque grand côté

Intérieur

Edifice à ossature en béton armé, sur soubassement, à 3 nefs et 6 travées délimitées par 2 rangées de 5 piliers

Dimensions intérieures: L = 18,1 m, l = 9,05 m, H = 8,44 m

Sol moderne. Charpente apparente en béton armé

Décor peint de 1986

Particularités

- absence de galerie et portes des grands côtés sans escalier
- ressemblance avec Kaoh Sathearam, 80206-2



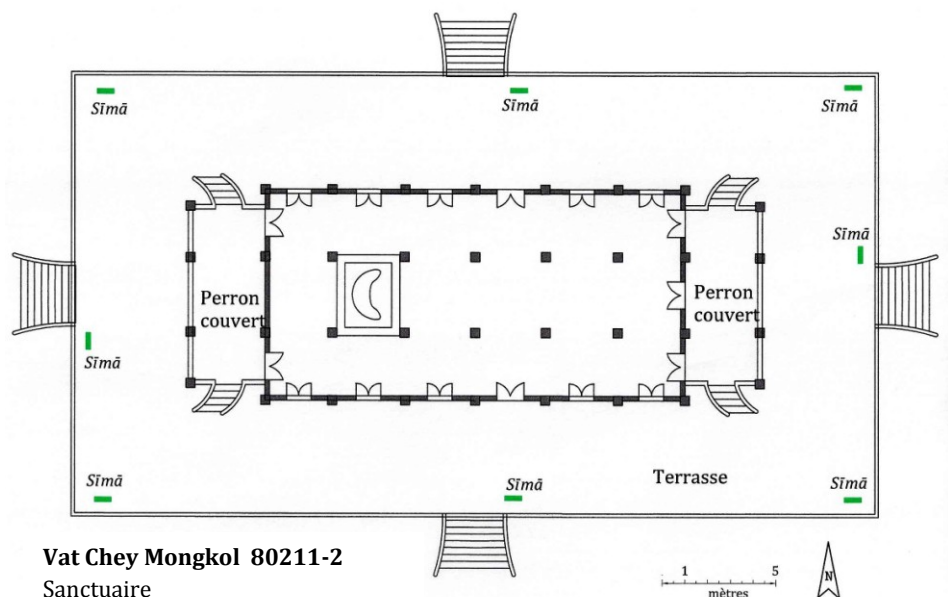
Sanctuaire vu du sud-est en 2005



Sanctuaire. Côté ouest en 2011

Plan du sanctuaire montrant l'emplacement des portes des grands côtés, sans degré.

Les rectangles verts indiquent la position des huit feuilles de *sīmā* à l'extérieur du sanctuaire, délimitant l'espace sacré, le long de la clôture.



Vat Chey Mongkol 80211-2
Sanctuaire

Vat Bak Dav វត្តបាក់ដាវ 80301-1**Identification***Khaet* : Kandal*Srok* : Khsach Kandal*Khum* : Bak Dav

Coordonnées UTM : 0512021/1282047

Dernière visite : décembre 2006

Architecture du sanctuaire**Historique**

Date de construction : 1935

BAC/Archives : OR n° 54 du 23 avril 1934 autorisant la reconstruction du sanctuaire en bois

1975-1978 : non précisé

Extérieur

Terrasse de faible hauteur clôturée d'une balustrade et ouverte sur chaque côté par un portique.

Galerie sur soubassement, à colonnes, accessible par quatre perrons, simples sur les grands côtés, doubles sur les petits côtés, à degrés droits évasés.

Toiture classique à 3 décrochements, couverte en tuiles.

Baies

Six portes, deux sur les petits côtés, une sur les grands côtés. 12 fenêtres, 6 par grand côté, closes par des volets en bois.

Intérieur

Edifice à ossature de béton armé, à trois nefs et sept travées, délimitées par 12 colonnes. Dimensions intérieures: L = 19,3 m, l = 7,9 m, H = 6 m. Autel à degrés

Sol ancien en carreaux de ciment compressé.

Plafond horizontal, charpente en bois non apparente.

Décor peint ancien.

Particularités

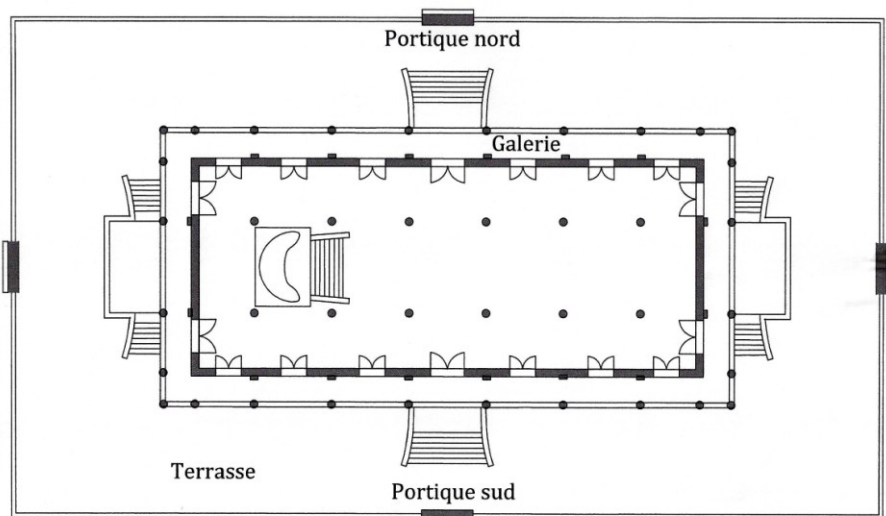
- autel à degrés d'époque dessiné par R. Dalet, dans le n° LXV de la revue La Géographie en mars 1936, alors qu'il venait d'être construit / décor peint ancien



Vat Bak Dav. Vue du sud-ouest en 2005



Vat Bak Dav. Autel à degrés de 1935.

**Vat Bak Dav 80301-1**
Sanctuaire

Vat Prasab វត្តប្រសប់ 80306-2

Identification

Khaet : Kandal
Srok : Khsach Kandal
Khum : Preah Prasab
Coordonnées UTM : 0503058/1301074
Dernière visite : février 2011

Architecture du sanctuaire

Historique

Date de construction : 1924-1926
BAC/Archives : non mentionné
1975-1978 : décor effacé en grande partie
Restauré en 2010

Extérieur

Sanctuaire situé sur une large terrasse ouverte sur les 4 côtés par un grand arc à piliers.

Galerie pourtournée accessible par 2 degrés sur chaque petit côté, à colonnes portant des arcs, portant une haute frise de personnages moulé en béton armé racontant l'histoire de Preah Chinavong. Panneaux de 1,5 m de haut sur 3 m de large environ. Toiture classique à 2 décrochements, couverte en tuiles

Baies

Accès par 4 portes, 2 par petit côté. 7 fenêtres sur les grands côtés, closes par des contrevents

Intérieur

Sanctuaire en maçonnerie à 3 nefs et 7 travées délimitées par 12 colonnes. Dimensions intérieures: L = 20,8 m, l = 9,5 m, H = 7,6 m. Sol moderne. Plafond plat
Décor peint ancien encore partiellement visible en 2005 et recouvert en 2010

Particularité

- frise en béton armé très originale, unique au Cambodge



Sanctuaire vu de l'est en 2005.

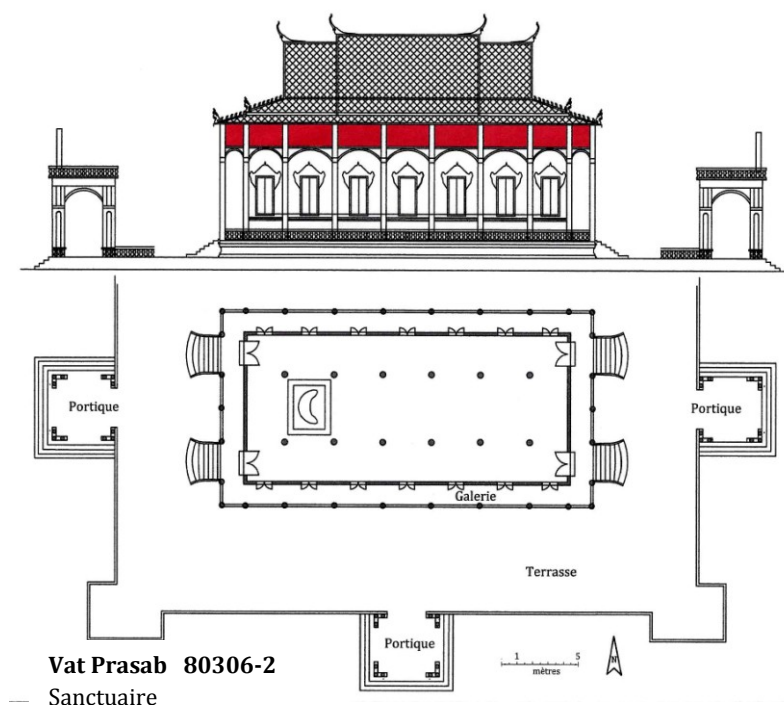
Au premier plan, un portique de la terrasse



Frise de la galerie en 2011.

Panneaux de l'angle nord-est du sanctuaire

- Plan et profil indiquant :
- l'emplacement et la hauteur de la frise moulée en béton armé surmontant la galerie (en rouge)
 - les arcs à piliers ou portiques d'accès à l'espace clos entourant le sanctuaire



Vat Prasab 80306-2

— Sanctuaire

Vat Preaek Luong វត្តព្រែកលួង 80308-1

Identification

Khaet : Kandal
Srok : Khsach Kandal
Khum : Preaek Luong
Coordonnées UTM : 0495148/1285143
Dernière visite : novembre 2010

Architecture du sanctuaire

Historique

Date de construction : 1923
BAC/Archives : OR n° 26 du 4 avril 1923 autorisant la reconstruction du sanctuaire
1975-1978 : ?
Restauré en 2009 -2010

Extérieur

Sanctuaire situé sur une large terrasse ouverte par 3 degrés de 7 marches
Galerie pourtournante sur haut soubassement, à colonnes, accessible par 4 larges degrés
Toiture à 5 décrochements ; avec croisée de toiture et flèche
Couverture en tuiles

Baies

Accès au sanctuaire par 6 portes réparties sur les 4 côtés, dont 3 à l'est. Porte centrale des petits côtés plus grande. 6 fenêtres closes par des volets en bois sur les grands côtés

Intérieur

Sanctuaire en maçonnerie sur soubassement à 3 nefs et 7 travées délimitées par 12 colonnes en maçonnerie
Dimensions intérieures: L = 23,7 m, l = 10,1 m, H = 7,8 m
Sol moderne. Plafond plat enduit
Décor peint d'origine, partiellement restauré

Particularités

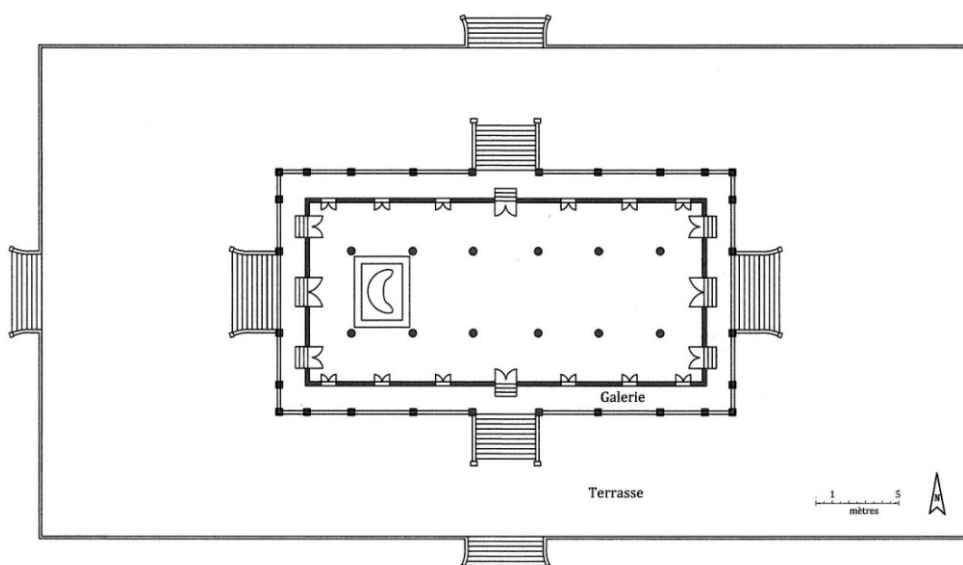
- décor peint caractéristique du Protectorat



Sanctuaire. Côté sud en 2010



Sanctuaire. Côté ouest en 2005



Vat Preaek Luong 80308-1
Sanctuaire

Vat Preaek Ta Meak វត្តព្រែកតាមាក់ 80310-2

Identification

Khaet : Kandal
Srok : Khsach Kandal
Khum : Preaek Ta Meak
Coordonnées UTM : 0501687/1298146
Visites : mars 2005 et janvier 2009

Architecture du sanctuaire

Historique

Date de construction estimée : 1916
BAC/Archives : OR n° 64 du 6 septembre 1916 autorisant la construction du sanctuaire / *Kret* n° 290 du 30 mai 1955 changeant le nom en Suvannavati
1975-1978 : prison
Restauration importante en 2009 avec changement de la charpente de toit

Extérieur en 2005

Sanctuaire situé sur une terrasse ouverte par 4 portiques aux degrés rectangulaires adoucis
Galerie pourtournante sur soubassement, à piliers en béton armé, accessible par 4 degrés sans mur d'échiffre, entourés chacun de deux statues de lion
Toiture classique à 2 décrochements, couverte en tuiles

Baies en 2005

Accès par 4 portes placées sur les petits côtés. 7 fenêtres closes par des volets de bois sur chaque grand côté

Intérieur en 2005

Sanctuaire en maçonnerie sur soubassement, à 3 nefs et 7 travées délimitées par de larges colonnes en briques Dimensions intérieures: L = 23,6 m, l = 10,8 m
Sol ancien en carreaux de ciment compressé ayant subi une restauration

Charpente apparente avec plafond de bois au-dessus de 5 travées de la nef centrale, changée en 2009

Décor peint des années 1960

Particularités

- rénovation en cours en 2009 / décor ancien

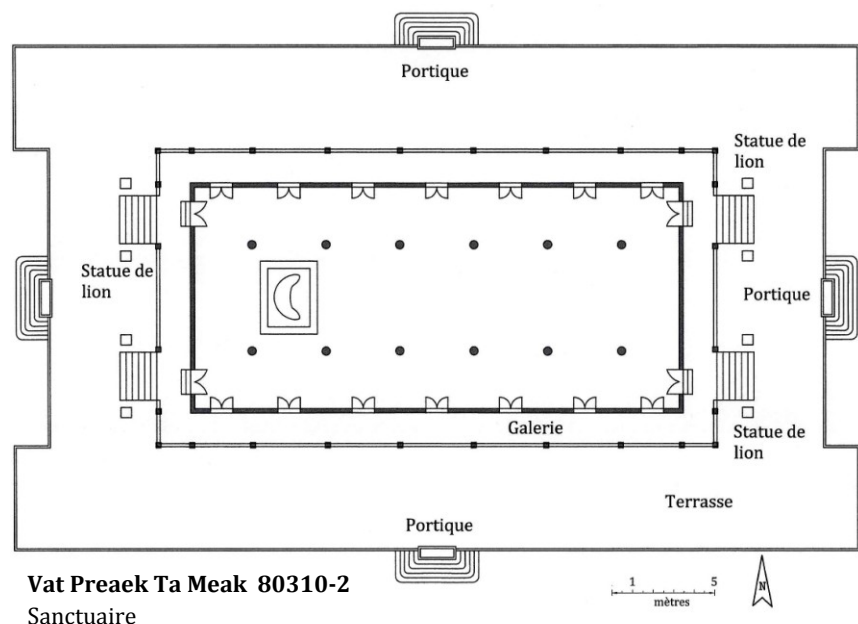


Sanctuaire vu sud-est en 2005



Intérieur du sanctuaire en 2009, après le dépôt de la toiture, montant le sol et le décor anciens

Plan du sanctuaire et de sa terrasse en 2005



Vat Enlibaur វត្តសន្ធិសីហ្គណ៍ 80311-2**Identification**

Autre nom : Antalibo

Khaet : Kandal

Srok : Khsach Kandal

Khum : Puk Ruessei

Coordonnées UTM : 0497339/1293291

Dernière visite : août 2011

Architecture du sanctuaire**Historique**

Date de construction estimée : 1936

BAC/Archives : OR n° 4 du 8 janvier 1928 et OR n° 41 du 17 mars 1936 autorisant la reconstruction du sanctuaire, en 1936, en bois et béton armé de type C; dossiers ANC/FRS : 27309 pour la demande de 1928 et 28306 pour la construction en béton armé

1975-1978 : fabrique d'alcool de riz

Restauré plusieurs fois depuis 1985

Extérieur

Sanctuaire situé sur une terrasse – 1,2 m – ouverte aux 4 orient par un degré droit. Galerie pourtournante sur haut soubassement – 1,8 m-, large de 1,3 m, à piliers portant des arcs à 3 pans, et pilastres, ouverte sur les quatre côtés par un degré droit. Toiture classique à 3 décrochements, couverte en tuiles

Baies

Accès au sanctuaire par 7 portes, 3 à l'est, 2 à l'ouest et 1 sur chaque grand côté. 6 grandes fenêtres descendant jusqu'à 0,3 m du sol, closes par des volets de bois, sur chaque grand côté

Intérieur

Edifice à ossature de béton armé, à 3 nefs et 7 travées, délimitées par 12 colonnes revêtues de terrazzo et des pilastres. Autel d'origine, à 8 degrés droits. Dimensions intérieures: L = 22,9 m, l = 9,6 m, H = 9,8 m

Sol partiellement ancien en carreaux de ciment compressé. Charpente en béton armé apparente, plafond recouvert de plaques de tôle, décoré en 1990. Décor peint d'origine et des années 1960, légèrement restauré

Particularités

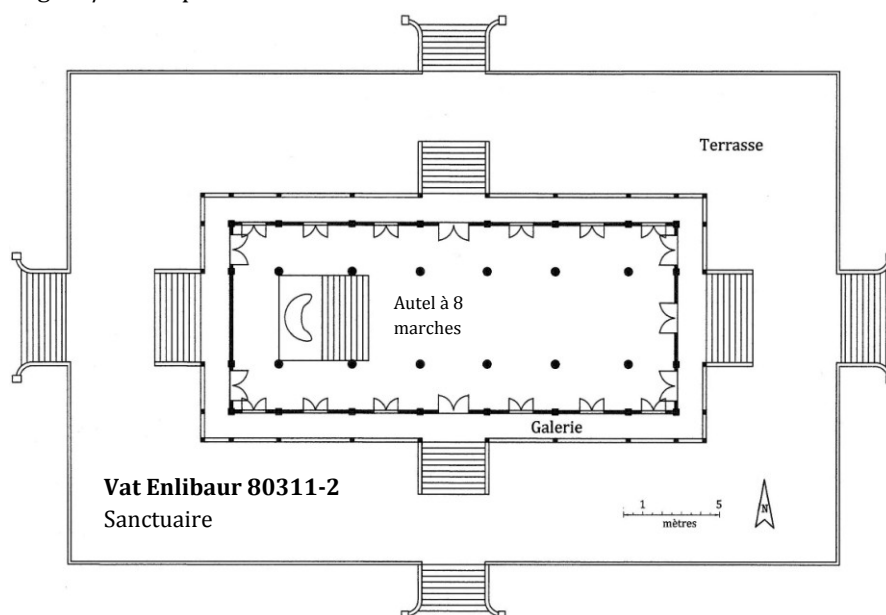
- construction en béton armé de type C, dimensions extérieures de la galerie : L = 26 m, l = 13 m
- autel à degrés / décor partiel des années 1930



Sanctuaire vu du sud-est en 2005



Sanctuaire. Côté oriental en 2005



Vat Sanlung វត្តសន្លុង 80313-1**Identification**

Khaet : Kandal
Srok : Khsach Kandal
Khum : Sanlung
 Coordonnées UTM : 0507313/1292243
 Dernière visite : décembre 2006

Architecture du sanctuaire**Historique**

Date de construction : 1947
 BAC/Archives : OR n° 33 du 23 février 1939 et *kret* n° 84 du 5 juillet 1947 autorisant la réparation du sanctuaire et attribuant 100 pièces de bois
 1975-1978 : bureau du district
 Restauré en 1991 et 1999

Extérieur

Sanctuaire situé sur un espace entouré d'un large bassin, accessible par un unique passage en terre, sur 3 terrasses ; la première haute de 0,5 m, à balustrade à la limite du bassin, ouverte côté ouest par un portique et 3 marches droites ; la deuxième, haute de 0,5 m, ouverte aux 4 orientés par 4 marches ; la troisième, large de 1,2 m, haute de 0,8, au soubassement non mouluré, sans balustrade, franchie par les degrés montant à la galerie
 Galerie pourtournante, large de 1 m, sur soubassement mouluré de 1 m, à balustrade et piliers en béton armé tenus par des tirants et portant des arcs.
 Toiture classique récente, à 3 décrochements, couverte en tuiles

Baies

Accès au sanctuaire par 14 portes en bois, 2 par petit côté, 5 par grand côté ; 6 fausses-portes : 2 pour chaque travée extrême, 2 pour la nef centrale

Intérieur

Edifice à ossature de béton armé, à 3 nefs et 7 délimitées par des colonnes de diamètre de 0,4 m revêtues de terrazzo, renforcé par 20 pilastres extérieurs.
 Dimensions intérieures: L = 21 m, l = 8,3 m, H = 6,3 m. Sol ancien en carreaux de ciment compressé formant un dessin autour de la nef centrale. Plafond horizontal en béton armé. Décor peint de 1999

Particularités

- 3 terrasses / entrecolonnement irrégulier / avant-dernières colonnes de la galerie manquantes, peut-être jamais construites ou non remises après 1975 (fers à béton visibles sur le socle)

Sanctuaire entouré d'un bassin sur 3 côtés, accessible seulement par l'ouest. Largeur du bassin, non représentée à l'échelle, plus importante dans la réalité que sur le plan,

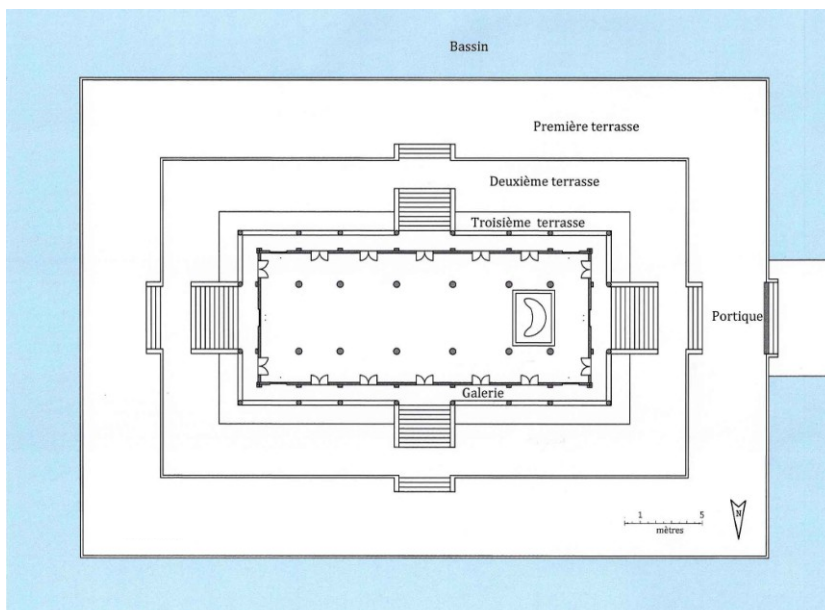
Vat Sanlung 80313-1
Sanctuaire



Sanctuaire vu du sud-ouest



Sanctuaire. Côté ouest



Vat Svay Romiet វត្តស្វាយរមៀត 80316-1

Identification

Khaet : Kandal

Srok : Khsach kandal

Khum : Svay Romiet

Coordonnées UTM : 0502474/1303299

Dernière visite : décembre 2005

Architecture du sanctuaire

Historique

Date de construction : 1923

BAC/Archives : OR n° 47 du 31 juillet 1923 autorisant la reconstruction du sanctuaire ; dossier ANC/FRS avec différentes lettres relatives à cette reconstruction

Restauré dans les années 1980

Extérieur

Sanctuaire situé sur une terrasse d'environ 0,5 m, à balustrade, ouverte sur les petits côtés par un degré droit. Galerie pourtournée sur soubassement mouluré de 1,5 m environ, à balustrade et 28 colonnes en bois sur socle en maçonnerie, tenues par des tirants, accessible sur les petits côtés par un perron double avec un garde-corps en ferronnerie. Toiture classique à 3 décrochements, couverte en tuiles

Baies

Accès au sanctuaire par 7 portes en bois, 3 à l'est, 2 à l'ouest et 1 au milieu de chaque grand côté. 6 fenêtres par grand côté, closes par des volets en bois. Fausse-fenêtre à l'ouest

Intérieur

Edifice en charpente à murs de brique, orné d'un pseudo-soubassement mouluré de 1,5 environ, à 3 nefs et 7 travées délimitées par 12 colonnes de bois sur socle, renforcé par 20 colonnes de bois engagées.

Dimensions intérieures estimées: L = 20 m, l = 9 m

Sol partiellement ancien en carreaux de ciment compressé

Plafond horizontal en planches

Décor ancien repeint sur iconographie en 1981

Particularités

- 60 colonnes de bois : 28 dans la galerie, 12 dans le sanctuaire et 20 engagées / soubassement et pseudo-soubassement moulurés / sol en partie ancien



Sanctuaire vu du sud-ouest



Vue intérieur du sanctuaire montrant les colonnes de bois délimitant les nefs et les colonnes engagées



Colonnes de bois sur socle de la galerie et pseudo-soubassement mouluré



Carrelage ancien des nefs latérales

Vat Treang វត្តត្រាំង 80317-1**Identification**

Autre nom : Talavanaram

Khaet : Kandal*Srok* : Khsach Kandal*Khum* : Ta Aek

Coordonnées UTM : 053320/1307740

Dernière visite : décembre 2005

Architecture du sanctuaire**Historique**

Date de construction estimée : années 1920

BAC/Archives : OR n° 82 du 7 mai 1940 autorisant la réparation du sanctuaire ; *kret* n° 290 du 30 mai 1955 portant changement du nom en *Talavanaram*

1975-1978 : ?

Jouxté par un sanctuaire moderne construit en 2005 / en mauvais état

Extérieur

Sanctuaire situé sur une terrasse haute d'environ 1,2 m, sans balustrade, en partie démolie en raison de la proximité d'un nouveau sanctuaire, ouverte à l'ouest par un portique et un degré droit. Pas de galerie pourtournante. Toiture classique à 3 décrochements, rive centrale des grands côtés surélevée, couverte en tuiles ; tympan en bois sculpté

Baies

Accès au sanctuaire par 6 portes en bois ; 3 à l'est, 2 à l'ouest et 1 au centre du côté nord. 7 fenêtres côté sud et 6 côté nord, closes par des contrevents en bois

Intérieur

Edifice en charpente à murs de brique, sur soubassement mouluré de 1,2 m, accessible par des escaliers droits à rampe incurvée, à 3 nefs et 7 travées délimitées par 12 colonnes de bois sur socle, renforcé par 20 colonnes de bois engagées. Dimensions intérieures estimées : L = 16,5 m, l = 8,5 m. Sol ancien en carreaux de ciment compressé formant un dessin autour de la nef centrale. Charpente en bois apparente, plafond en bois horizontal sur 5 travées de la nef centrale.

Décor peint ancien des années 1940

Particularités

- 32 colonnes de bois / tympan en bois sculptés / décor ancien / menacé de destruction




Détail de la rampe incurvée du degré sud-ouest et du soubassement construit en briques ayant perdu son revêtement



Sanctuaire vu du sud-ouest



Sanctuaire. Côté ouest



Intérieur du sanctuaire



Tympan sculpté.
Côté ouest

Vat Preah Vihear Suor វត្តព្រះវិហារសួគ៌ 80318-1

Identification

Khaet : Kandal

Srok : Khsach Kandal

Khum : Vihear Suor

Coordonnées UTM : 0506127/1209994

Dernière visite : août 2010

Architecture du sanctuaire

Historique

Date de construction estimée : 1904 et 1927 inscrit sur le tympan ouest

BAC/Archives : *kret* n° 62 du 31 juillet 1941 autorisant la réparation de deux petits sanctuaires de la pagode et *prakas* n° 961 du 4 avril 1950 autorisant la réparation du sanctuaire dit « Koeng »

1975-1978 : fermé

Restauré dans les années 1990 et 2000

Extérieur

Sanctuaire situé sur une large terrasse ouverte aux 4 orientations par un portique et un degré droit. Feuilles de *sīmā* sur la terrasse
Large galerie pourtournante sur soubassement mouluré, à colonnes de béton armé, accessible par deux perrons doubles sur les petits côtés

Toiture classique à 2 décrochements sur les versants à pente forte et les petits côtés, à 3 décrochements dans la partie centrale des grands côtés. Tympan en béton mouluré. Couverture en tuiles

Baies

Accès par de nombreuses portes : 2 sur les petits côtés et 5 sur les grands côtés. 4 fenêtres, 2 à l'extrémité de chaque grand côté. Volets à caissons et décorés au pochoir

Intérieur

Edifice en maçonnerie, à 3 nefs et 7 travées délimitées par 12 colonnes décorées au pochoir

Dimensions intérieures: L = 21 m, l = 9,8 m, H = 7,8 m

Sol moderne. Plafond plat

Décor peint des années 1950

Particularité

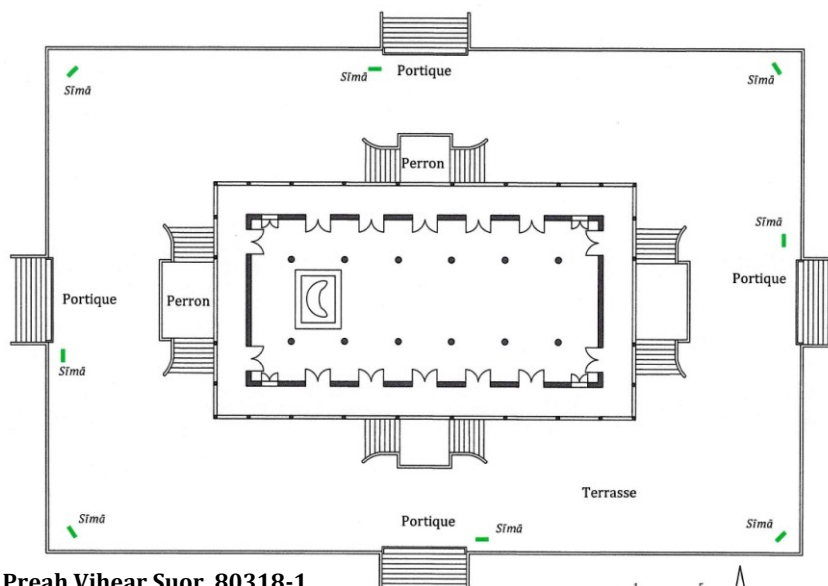
- décor ancien



Sanctuaire. Côté sud



Sanctuaire. Côté ouest en 2010. A droite et à gauche les portiques sud et nord. A droite du portique ouest une feuille de *sīmā*



Vat Preah Vihear Suor 80318-1
Sanctuaire

Plan du sanctuaire montrant les huit feuilles de *sīmā* placées sur la limite de la terrasse

Vat Chrouy Ta Kaev វត្តជ្រោយតាកែវ 80402-3

Identification

Autre nom : Sisowath Ratanaram
Khaet : Kandal
Srok : Kaoh Thum
Khum : Chrouy Ta Kaev
 Coordonnées UTM : 0507044/1226808
 Dernière visite : décembre 2007

Architecture du sanctuaire

Historique

Date de construction estimée : achevé en 1905
 BAC/Archives : *prakas* n° 2567 du 12 décembre 1951 autorisant la réparation du sanctuaire 1975-1978 : ?
 Restauré en 1951 et dans les années 1990

Extérieur

Sanctuaire situé sur une terrasse de faible hauteur, clôturée par une grille et ouverte aux 4 orient.
 Galerie pourtournante sur soubassement, à colonnes, accessible sur les petits côtés par un large perron double aux degrés droits
 Toiture classique à 3 décrochements, avec rive centrale surélevée. Tympan en bois sculpté. Couverture en tuiles

Baies

Accès au sanctuaire par 4 portes, 2 par petit côté. 7 fenêtres closes par des volets en bois sur chaque grand côté

Intérieur


Edifice en maçonnerie sur soubassement à 3 nefs et 7 travées délimitées par 12 colonnes de bois
 Dimensions intérieures: L = 17,8 m, l = 7 m, H = 8,8 m
 Sol ancien en carreaux de ciment compressé
 Plafond à caissons, en bois, incliné dans les nefs latérales
 Décor peint d'origine, restauré dans les années 1990

Particularité

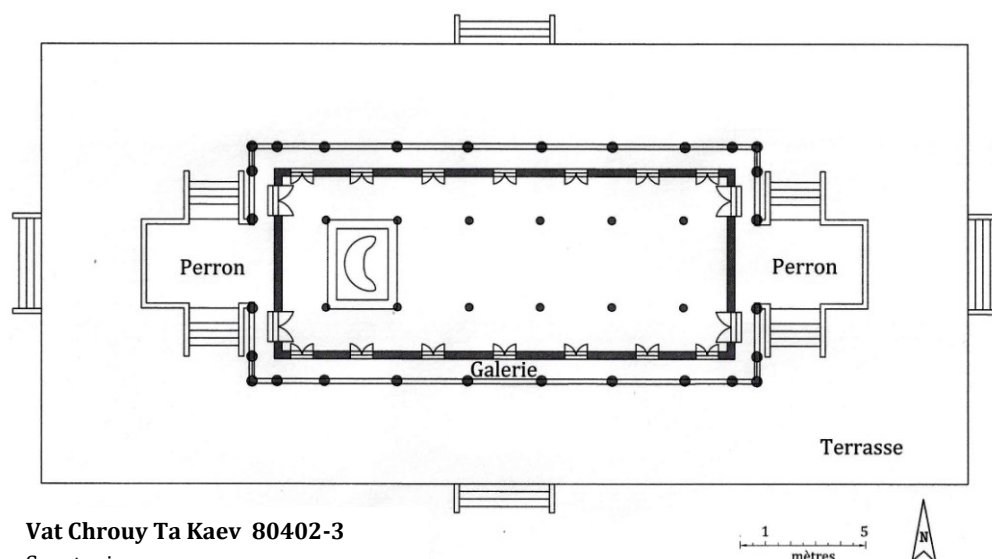
- décor ancien / colonnes et tympan en bois



Sanctuaire vu du côté ouest



Sanctuaire. Plafond en bois à caissons, incliné dans les nefs latérales



Vat Chrouy Ta Kaev 80402-3
Sanctuaire

Vat Tuol Slaeng វត្តតួលស្លែង 80407-2

Identification

Khaet : Kandal

Srok : Kaoh Thum

Khum : Leuk Daek

Coordonnées UTM : 0515786/1232906

Dernière visite : décembre 2008

Architecture du sanctuaire

Historique

Date de construction estimée : années 1930

BAC/Archives : *kret* n° 230 du 25 novembre 1946 autorisant la réparation du sanctuaire

1975-1978 : ?

Restauré dans les années 2000

Extérieur

Sanctuaire situé sur une terrasse de 1,3 m, ouverte aux 4 orientes par un degré droit évasé

Galerie pourtourante, large de 1,1 m, sur soubassement mouluré de 1,9 m, à balustrade et colonnes portant des arcs, prolongée sur chaque côté par un perron double aux degrés droits, couvert d'un toit plat en béton armé surmonté d'une petite balustrade

Toiture classique à 3 décrochements, couverte en tuiles

Baies

Accès au sanctuaire par 8 portes, 2 par petit côté, 2 par grand côté, dans les 3^e et 5^e travées. 5 fenêtres par grand côté dont 1 au centre, closes par des persiennes

Intérieur

Edifice à ossature de béton armé à 3 nefs et 7 travées délimitées par 12 colonnes, renforcé par 20 pilastres extérieurs

Dimensions intérieures: L = 25 m, l = 9,5 m, H = 8 m

Sol ancien en carreaux de ciment compressé formant un dessin dans la nef centrale, avec environ 8 types différents de carreaux

Plafond horizontal en contreplaqué, dissimulant la charpente

Décor peint de 1963, légèrement restauré

Particularités

- édifice en béton armé d'un style correspondant aux années 1930 / accès originaux / décor ancien



Sanctuaire vu du sud-ouest



Sanctuaire. Côté ouest



Intérieur du sanctuaire



Soubassement mouluré, perron et degrés du côté sud

Carreaux de ciment compressé formant un dessin



Vat Preaek Tonloab វត្តព្រែកទន្លាប់ 80506-1**Identification**

Khaet : Kandal
Srok : Leuk Daek
Khum : Preaek Tonloab
 Coordonnées UTM : 0529775/1242329
 Dernière visite : septembre 2005

Architecture du sanctuaire**Historique**

Date de construction : 1934
 BAC/Archives : OR n° 44 du 3 avril 1934 autorisant la reconstruction du sanctuaire « en bois » et attribuant 62 pièces de bois
 1975-1978 : toit abîmé par les bombardements aériens
 Restauré en 1986

Extérieur

Sanctuaire situé sur une terrasse à balustrade (hauteur et accès non relevés)
 Pas de galerie. Accès au sanctuaire sur chaque côté par un perron double aux degrés droits évasés
 Toiture classique, récente, à 3 décrochements, couverte en tuiles

Baies

Accès au sanctuaire par 3 portes, 1 à l'est, 1 au centre de chaque grand côté. 16 fenêtres : 2 sur chaque petit côté, 6 sur chaque grand côté, closes par des contrevents en bois

Intérieur

Édifice en maçonnerie, sur soubassement mouluré de 1 m, à 3 nefs et 7 travées délimitées par 12 colonnes, renforcé par 20 pilastres extérieurs
 Dimensions intérieures estimées : L = 22 m, l = 8 m
 Sol ancien en carreaux de ciment compressé dans les nefs et travées latérales. Plafond récent en béton armé
 Décor peint de 1986

Particularités

- construction « en bois » des années 1930
- absence de galerie



Sanctuaire vu du sud-est



Sanctuaire. Côté oriental



Détail du soubassement de l'angle sud-est et du perron oriental



Intérieur du sanctuaire



Carrelage ancien de la nef latérale nord

Vat Akreiy Ksatr វត្តអរិយក្សត្រ 80601-2**Identification***Khaet* : Kandal*Srok* : Lvea Aem*Khum* : Akreiy Ksatr

Coordonnées UTM : 0496172/1278849

Dernière visite : décembre 2005

Architecture du sanctuaire**Historique**

Date de construction : 1945

BAC/Archives : *kret* n° 389 du 12 décembre 1945 et *prakas* n°608 du 8 mars 1950 autorisant la réparation du sanctuaire et attribuant 50 pièces de bois

1975-1978 : ?

Restauré dans les années 1990

Extérieur

Sanctuaire situé sur une terrasse de 0,5 m environ, à balustrade, découpée dans les angles et ouverte aux 4 orientations par un degré droit

Galerie pourtourante, large de 1,4 m, haute de 1,3 m, à colonnes en béton armé tenues par des tirants, sans balustrade, accessible par un emmarchement de 7 marches
Toiture classique à 3 décrochements, rive centrale surélevée sur les grands côtés, couverte en tuiles**Baies**

Accès au sanctuaire par 18 portes en bois, 2 par petit côté, 7 sur chaque grand côté. Pas de fenêtres

Intérieur

Edifice à ossature en béton armé à 3 nefs et 7 travées délimitées par 12 colonnes de 0,4 m de diamètre

Dimensions intérieures : L = 20,5 m, l = 9,5 m

Sol ancien en carreaux de ciment compressé, formant un dessin dans la nef centrale. Plafond horizontal en béton armé


Décor peint de 1955, légèrement restauré

Particularités

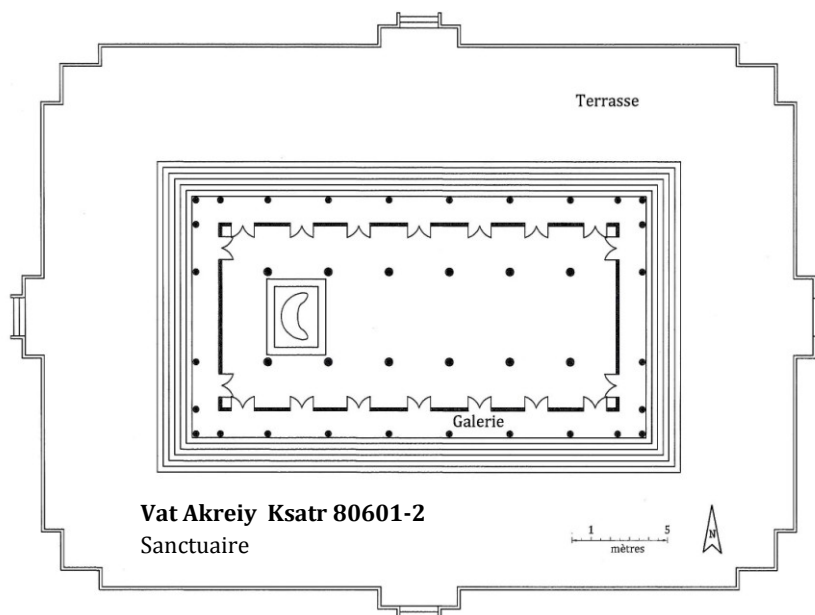
- emmarchement d'accès à une galerie sans balustrade / décor ancien



Sanctuaire vu nord-ouest



Sanctuaire. Côté nord



Vat Khsach Po វត្តខ្សាច់ពោធិ៍ 80601-3

Identification

Khaet : Kandal
Srok : Lvea Aem
Khum : Akreiy Ksatr
Coordonnées UTM : 0497703/1277597
Visites : août 2005 / août 2011

Architecture du sanctuaire

Historique

Date de construction : années 1930
BAC/Archives : *kret* n° 119 du 9 octobre 1947 autorisant la réparation du sanctuaire
1975-1978 : ?
Restauré en 1987, démoli en 2007, reconstruit en 2009

Extérieur

Sanctuaire situé sur une terrasse haute d'environ 1,1 m, à balustrade, ouverte aux 4 orientes par un degré rectangulaire adouci
Galerie pourtournante sur soubassement mouluré de 2 m, à colonnes et balustrade, accessible au centre de chaque côté par un large degré droit évasé
Toiture classique à 3 décrochements, couverte en tuiles

Baies

Accès au sanctuaire par 18 portes en bois, 2 à l'est et à l'ouest, 7 au nord et au sud ; extérieur des portes décoré au pochoir

Intérieur

Édifice en maçonnerie à 3 nefs et 7 travées délimitées par 12 colonnes, renforcé par 20 pilastres extérieurs
Dimensions intérieures non relevées
Sol moderne. Plafond horizontal en béton armé
Décor peint des années 1950 (un registre au-dessus des portes)

Particularités

- sanctuaire ancien en bon état démoli sans raison technique en 2007 / décor ancien détruit




Sanctuaire vu du nord-ouest en 2005



Sanctuaire. Côté ouest en 2005



Côté nord du sanctuaire dans les années 1980.
Photo possédée par la pagode en 2011



Intérieur du sanctuaire en 2005



Décoration au pochoir d'un vantail, en 2005

Vat Pich Mokott វត្តព្រៃជ្រូមកុដ 80601-4

Identification

Ancien nom : Takot

Khaet : Kandal

Srok : Lvea Aem

Khum : Akreiy Ksatr

Coordonnées UTM : 0496294/1279808

Dernière visite : janvier 2009

Architecture du sanctuaire

Historique

Date de construction estimée : 1924

BAC/Archives : OR n° 29 du 31 mai 1924 autorisant la reconstruction du sanctuaire de Vat Takot et *prakas* n° 258 du 11 février 1969 autorisant la reconstruction du sanctuaire de Vat Takoth (reconstruction vraisemblablement non réalisée)

1975-1978 : ?

Non restauré, portant des traces d'incendie intérieur

Extérieur

Sanctuaire sans terrasse entouré d'une balustrade ouverte sur les petits côtés. Pas de galerie pourtournante. Toiture classique à 3 décrochements avec rive centrale des grands côtés surélevée. Couverture en béton armé

Baies

Accès au sanctuaire par 4 degrés droits donnant directement sur une porte, 2 par petit côté. 6 fenêtres par grand côté, closes par des contrevents en bois

Intérieur

Edifice à ossature de béton armé sur soubassement mouluré d'environ 1,3 m, à 3 nefs et 6 travées délimitées par 10 colonnes sur un socle, aux chapiteaux composites en béton moulé et pilastres extérieurs. Autel avec la statue de Buddha assis sous un dais en béton armé, précédé d'une grande statue de Buddha debout. Dimensions intérieures: L = 14 m, l = 7 m, H = 8 m (faîte). Sol moderne. Charpente en béton armé, entièrement apparente, sans plafond sur la nef centrale. Décor peint des années 1960, en partie conservé

Particularités

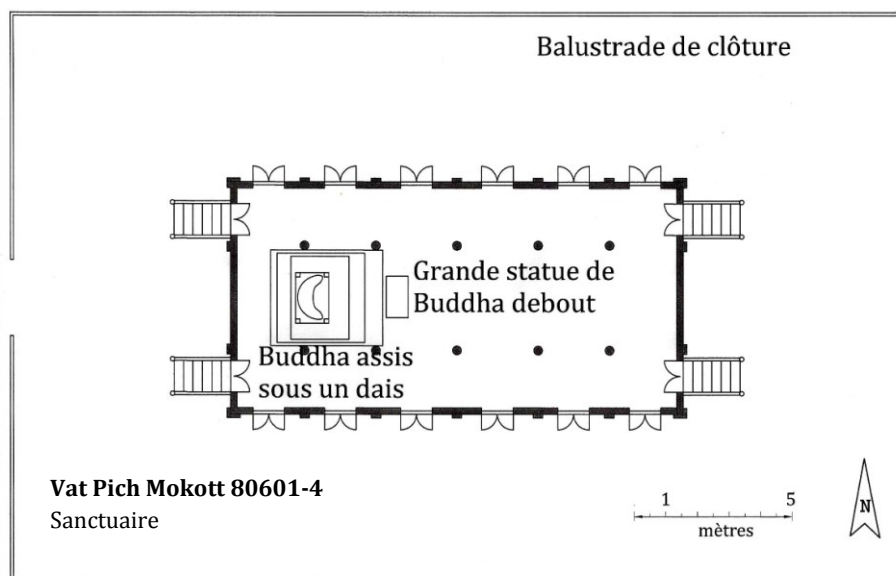
- petitesse, couverture en béton armé, décor ancien, traces d'incendie dans le sanctuaire
- ressemblance avec le sanctuaire de Tuek Thla, 120707-1, à Phnom Penh, daté de 1928



Sanctuaire vu du nord-ouest



Sanctuaire. Côté ouest



Intérieur du sanctuaire.
Charpente en béton armé

Vat Barong វត្តបារង 80602-1**Identification**

Khaet : Kandal
Srok : Lvea Aem
Khum : Barong
 Coordonnées UTM : 0506077/1282449
 Dernière visite : février 2011

Architecture du sanctuaire**Historique**

Date de construction estimée : 1928
 BAC/Archives : OR n° 31 du 27 mars 1928 autorisant la reconstruction du sanctuaire ; dossier ANC/FRS 27296 avec lettres de 1927 relatives à cette reconstruction
 1975-1978 : grenier à riz
 Restauré dans les années 1990

Extérieur

Sanctuaire situé sur une terrasse de faible hauteur - 0,8 m - ouverte, sauf au sud, par un degré droit
 Galerie pourtournante sur soubassement - 0,7 m -, à 30 colonnes de bois, clos par une balustrade, accessible par des degrés droits évasés, 2 sur les petits côtés et 1 sur chaque grand côté
 Toiture classique à 3 décrochements, avec rive centrale des grands côté surélevée, couverte en tuiles

Baies

Accès au sanctuaire par 6 portes, 2 par petit côté et 1 par grand côté. 4 fenêtres par grand côté, closes par des volets de bois

Intérieur

Edifice en charpente à murs de brique de faible épaisseur - 0,1 m - à 3 nefs et 7 travées, délimitées par 12 colonnes et 20 colonnes engagées apparentes de l'extérieur
 Dimensions intérieures: L = 18,3 m, l = 8,2 m, H = 7,2 m
 Sol ancien en carreaux de ciment compressé avec dessin
 Charpente apparente avec plafond horizontal enduit sur 5 travées de la nef centrale. Décor peint en partie ancien des années 1950

Particularités

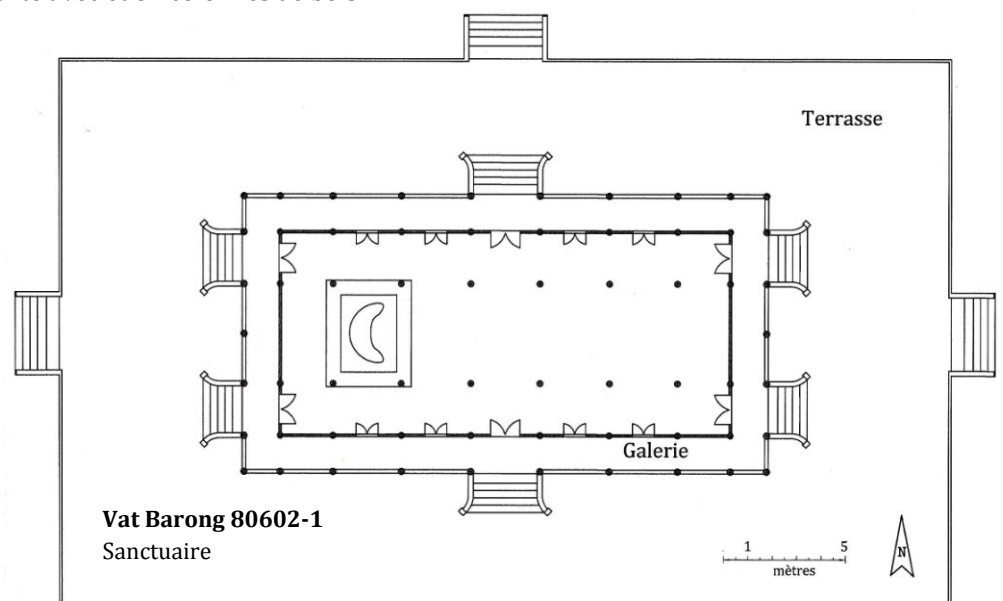
- construction en charpente avec et 62 colonnes de bois
- décor ancien



Sanctuaire vu du nord



Sanctuaire. Côté oriental



Vat Khnor Ka វត្តខ្លា 80602-2

Identification

Khaet : Kandal

Srok : Lvea Aem

Khum : Barong

Coordonnées UTM : 0506868/1283672

Dernière visite : février 2011

Architecture du sanctuaire

Historique

Date de construction estimée : 1926

BAC/Archives : OR n° 60 du 26 novembre 1925 autorisant la reconstruction du sanctuaire ; dossier ANC/FRS 36767 avec lettre du *chaufaikhand* de Kandal à ce sujet

1975-1978 : stockage matériel de pêche

Restauré dans les années 2000, extérieur en cours en 2011

Extérieur

Sanctuaire au bord du Boeng Veal Samnab, accessible uniquement en bateau, situé sur une large terrasse - 1 m - précédée à l'est d'un portique et d'un édicule carré à trois degrés - haut de 4 m et de 3 m de côté -, ouverte par un degré droit sur les autres côtés ; en travaux en 2011

Galerie pourtournante large de 1,1 m, sur soubassement mouluré - 1,15 m -, à colonnes, ouverte par un large degré droit sur chaque petit côté et par un perron double sur le côté nord

Toiture classique à 3 décrochements, couverte en tuiles

Baies

Accès par 6 portes, 2 par petit côté, 1 au centre de chaque grand côté. 4 fenêtres par grand côté, closes par des volets en bois

Intérieur

Edifice à ossature de béton armé, à 3 nefs et 7 travées délimitées par 12 colonnes, renforcé par des colonnes engagées

Dimensions intérieures: L = 21,2 m, l = 9,1 m, H = 6,4 m

Sol moderne. Plafond en béton armé

Décor peint refait dans les années 2000 sur iconographie des années 1960

Particularités

- accès à la terrasse - portique et édicule -



Sanctuaire vu du nord



Sanctuaire vu de l'est



Intérieur du sanctuaire



Vue de l'accès au sanctuaire à partir du Boeng Veal Samnab montrant le premier degré, le grand portique, l'édicule carré et le temple

Modénature de la galerie et mur d'échiffre de du degré ouest



Vat Svay Andaet វត្តស្វាយអណ្តែត 80613-1

Identification

Khaet : Kandal
Srok : Lvea Aem
Khum : Sarikakaev
Coordonnées UTM : 0502844/1276599
Dernière visite : août 2011

Architecture du sanctuaire

Historique

Date de construction : 1949
BAC/Archives : *kret* n° 38 du 31 mars 1949 autorisant la reconstruction du sanctuaire
1975-1978 : grenier à riz
Restauré dans les années 2000

Extérieur

Sanctuaire situé sur une terrasse à balustrade ouverte aux 4 orientations par un degré droit
Galerie pourtournante, large de 1,3 m, sur soubassement mouluré de 1,65 m, à balustrade et colonnes, accessible par un degré droit sur chaque côté
Toiture classique à 3 décrochements, couverte en tuiles

Baies

Accès au sanctuaire par 20 portes en bois : 3 à l'est, 3 à l'ouest et 7 sur chaque grand côté. Pas de fenêtres

Intérieur

Edifice à ossature de béton armé, à 3 nefs et 7 travées délimitées par 12 colonnes et renforcé par 20 pilastres
Dimensions intérieures: L = 22 m, l = 9 m, H = 9,6 m. Sol neuf
Plafond arqué en anse-de-panier dans la nef centrale. Décor peint de 1970, fortement restauré sauf quelques panneaux

Particularités

- voûte de la nef centrale / décor en partie ancien



Sanctuaire vu du nord-ouest en 2011



Sanctuaire. Côté ouest en 2005



Soubassement de la galerie
Côté ouest



Plafond arqué de
la nef centrale

Vat Moat Krasar វត្តមាត់ក្រសារ 80613-3

Identification

Khaet : Kandal
Srok : Lvea Aem
Khum : Sankakaev
Coordonnées UTM : 0501400/1277107
Dernière visite : août 2011

Architecture du sanctuaire

Historique

Date de construction estimée : 1930
BAC/Archives : non mentionné
1975-1978 : grenier à sel
Restauré à la fin des années 2000

Extérieur

Sanctuaire situé sur une terrasse ouverte par 4 grands portiques.
Galerie pourtourante sur soubassement, à colonnes, accessible par 2 degrés sur chaque petit côté.
Toiture récente classique à 3 décrochements. Couverture en tuiles vernissées avec dessin en tuiles vertes

Baies

Accès au sanctuaire par 6 portes, 2 par petit côté et 1 au milieu de chaque grand côté. 6 fenêtres fermées par des volets en bois sur chaque grand côté

Intérieur

Edifice à ossature de béton armé, à 3 nefs et 7 travées délimitées par 12 larges piliers à la base élargie décorée de miroirs et formant des arcs en anse-de-panier dans la nef centrale.
Dimensions intérieures: L = 23,4 m, l = 9,7 m, H = 10,8 m. Sol ancien en carreaux de ciment compressé formant un dessin dans la nef centrale

Autel daté de 1930 par une stèle

Charpente en béton armé apparente. Plafond horizontal dans 5 travées de la nef centrale, incliné dans les nefs et travées latérales. Décor peint de 2003

Particularités

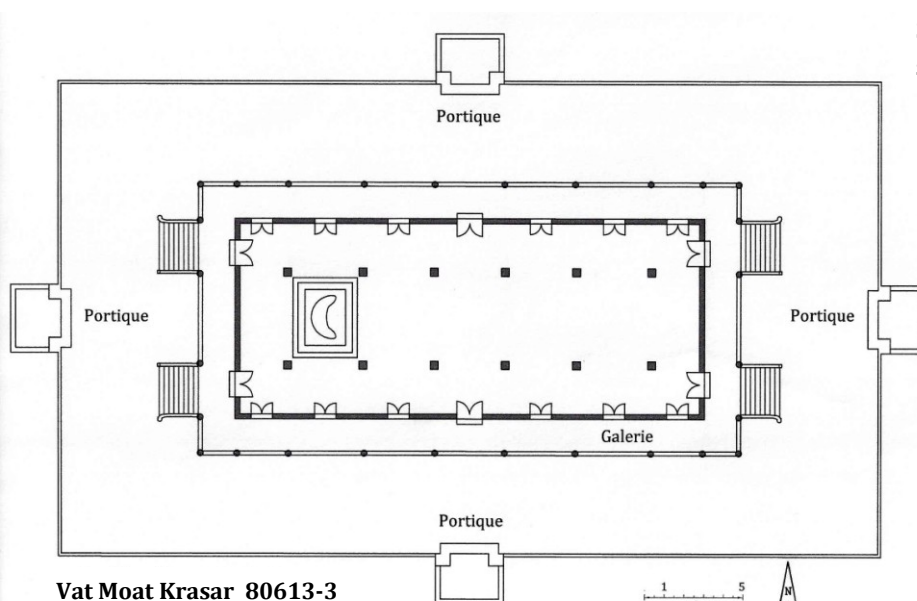
- structure de béton armé du style des années 1930



Sanctuaire vu du sud-ouest en 2005



Sanctuaire. Arcs en béton armé supportés par les piliers de la nef



Vat Sampong វត្តសំពោង 80614-1**Identification**

Khaet : Kandal
Srok : Lvea Aem
Khum : Thma Kor
 Coordonnées UTM : 0513932/1272360
 Dernière visite : septembre 2011

Architecture du sanctuaire**Historique**

Date de construction : 1932 – stèle sur le mur ouest -
 BAC/Archives : OR n° 26 du 20 mars 1929 autorisant la reconstruction du sanctuaire ; dossier 27590 avec plusieurs pièces dont un bordereau pour l'envoi de plans de type C, en octobre 1931

1975-1978 : portes et volets arrachés

Restauré dans les années 1990 et en 2011

Extérieur

Sanctuaire situé sur une terrasse, avec balustrade refaite en 2010, ouverte aux 4 orientations par un degré. Espace pourtournant de la largeur d'une galerie mais sans colonnes, à balustrade, sur soubassement mouluré - 1,2 m - refait en 2011. Toiture à 4 décrochements, à croisée de toiture, couverte en tuiles

Baies


Accès au sanctuaire par 6 portes, 2 par petit côté, 1 au centre de chaque grand côté. 6 fenêtres sur chaque grand côté, closes par des volets en bois

Intérieur

Edifice à ossature de béton armé, à 3 nefs et 7 travées délimitées par 12 colonnes octogonales avec base moulurée de 0,6 m, renforcé par 20 pilastres. Dimensions intérieures: L = 22,9 m, l = 10,8 m, H = 9,5 m. Sol ancien en carreaux de ciment compressé existant en 2006, remplacé en 2011 par un carrelage neuf. Charpente en bois apparente avec plafond sur 5 travées de la nef centrale. Décor peint de 1991, refait en 2011

Particularités

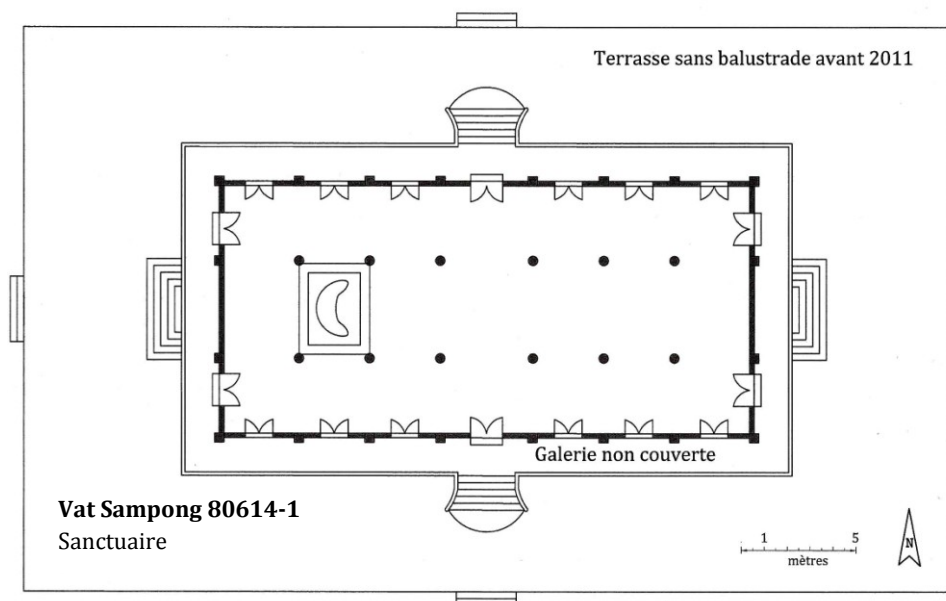
- sanctuaire en béton armé ayant peut-être été inspiré par le plan de type C ; dimensions extérieures de la galerie : L = 26,5 m, l = 14,5 m



Sanctuaire vu du sud-ouest en 2011



Sanctuaire. Côté ouest en 2006. Stèle portant la date de construction entre les portes. Terrasse sans balustrade



Vat Thma Kor វត្តថ្មាករ 80614-2**Identification***Khaet* : Kandal*Srok* : Lvea Aem*Khum* : Thma Kor

Coordonnées UTM : 059936/1273576

Dernière visite : décembre 2006

Architecture du sanctuaire**Historique**

Date de construction déclarée : 1871

BAC/Archives : non mentionné

1975-1978 : ?

Restauré dans les années 1980

Extérieur

Sanctuaire placé sur une terrasse non clôturée ouverte par quatre degrés droits.

Galerie pourtournante sur soubassement, large de 1 m, à larges piliers ; pseudo-soubassement mouluré décorant le mur extérieur du sanctuaire. Toiture classique à 4 décrochements, rive centrale surélevée, couverte en tuiles vernissées et colorées

Baies

Accès par 4 portes, 2 par petit côté. 9f fenêtres par grand côté closes par des contrevents en bois.

IntérieurEdifice en maçonnerie à 3 nefs et 9 travées délimitées par deux rangées de 8 colonnes en bois, posées sur un socle fortement mouluré, typique de la fin du XIX^e ou du début du XX^e siècle

Dimensions intérieures: L = 24,5 m, l = 8,5 m, H = 8,7 m

Charpente apparente. Plafond de bois sur 7 travées de la nef centrale, laissant voir les décrochements du toit.

Décor peint refait, probablement sur une ancienne iconographie.

Particularité

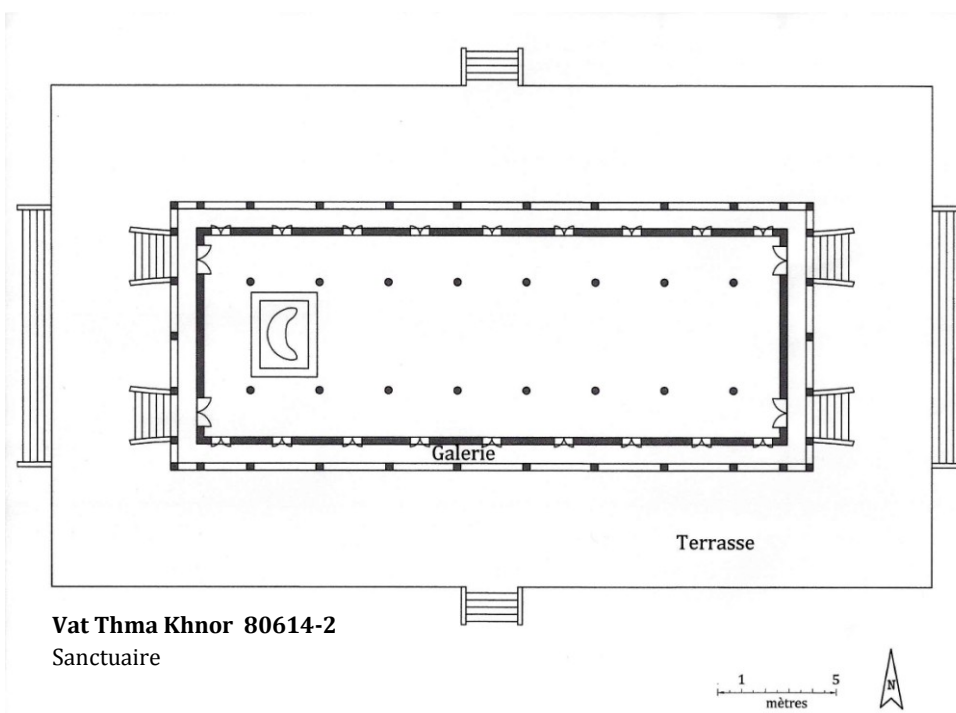
- colonnes de bois et socle mouluré / piliers dans la galerie / plan en longueur (rapport longueur/largeur presque égal à 3)



Vue du côté sud.



Vue du côté ouest



Vat Sameakki វត្តសមគ្គី 80702-1**Identification**

Autre nom : Kbal Kaoh

Khaet : Kandal*Srok* : Mukh Kampul*Khum* : Kaoh Dach

Coordonnées UTM : 0495605/1291600

Dernière visite : mai 2013

Architecture du sanctuaire**Historique**

Date de construction : 1895 (inscription du fronton est)

BAC/Archives : non mentionné

1975-1978 : ?

Restauré en 1995 / conservé à proximité d'un autre sanctuaire,

à 2 niveaux, bâti en 1963

Extérieur

Sanctuaire situé sur une terrasse peu élevée ouverte sur les petits côtés.

Galerie pourtournante étroite sur soubassement, à piliers, accessible par 2 degrés droits évasés sur chaque petit côté

Toiture classique d'époque à 5 décrochements avec 2 tympan en bois sculpté

Couverture en tuiles

Baies

Accès par 4 portes, 2 par petit côté. 18 fenêtres, 9 par grand côté, closes par des contrevents en bois

Intérieur

Edifice en charpente à murs de brique, à 3 nefs et 9 travées délimitées par deux rangées de 8 colonnes de bois,

remplacées en 1995 par des colonnes en béton armé

Dimensions intérieures: L = 19,9 m, l = 8,2 m, H = 8 m

Plafond horizontal en planches.

Sans décor à l'origine. Décor peint de 1995.

Particularité

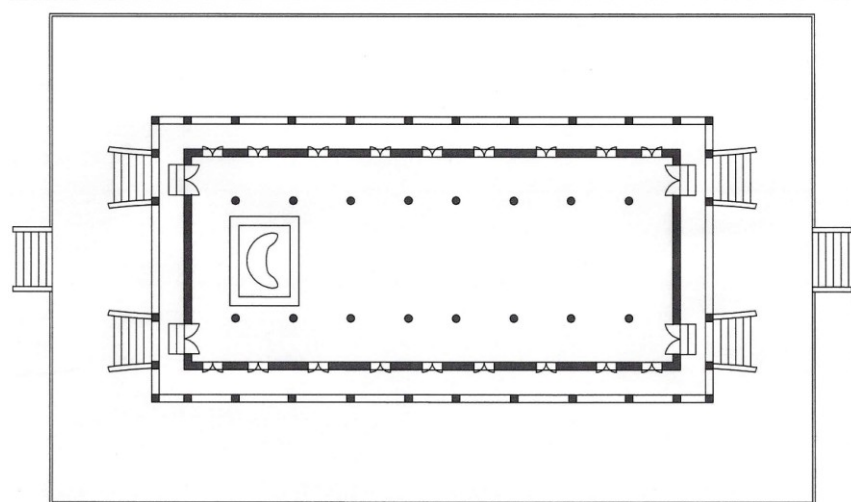

- dimensions et proportions proches des sanctuaires de Thma Kor, 80614-2 et de Chaktomukharam, 80708-1, construits à la même époque / tympan de bois sculpté dont un daté



Sanctuaire vu du nord-ouest en 2005



Fronton oriental du sanctuaire portant la date de construction en 2005

**Vat Sameakki 80702-1**
Sanctuaire

Vat Kaev Manichot វត្តកែវមណីជោត 80707-1**Identification**

Autre nom : Roka Kaong Krau

Khaet : Kandal

Srok : Mukh Kampul

Khum : Roka Kaong Muoy

Coordonnées UTM : 0499522/1300667

Dernière visite : décembre 2010

វត្តកែវមណីជោត

Architecture du sanctuaire**Historique**

Date de construction estimée : début années 1920

BAC/Archives : non mentionné

1975-1978 : ?

Restauré fin des années 1990

Extérieur

Sanctuaire entouré d'une clôture de plain-pied ouverte sur les 4 côtés et d'une deuxième clôture sur une haute terrasse, accessible par un degré sur chaque petit côté et un perron double sur chaque grand côté. Galerie pourtournante sur soubassement, à larges piliers, accessible par un perron double sur chaque petit côté ; accès aux grands côtés de la galerie obstrué par les degrés des petits côtés

Toiture classique à 4 décrochements, dont 2 sur les versants à pente raide. Couverture en tuiles

Baies

Accès au sanctuaire par 5 portes, dont 3 à l'est. 18 fenêtres, 9 par grand côté, closes par des volets en bois

Intérieur

Sanctuaire en maçonnerie sur soubassement à 3 nefs et 9 travées délimitées par 16 piliers. Dimensions intérieures: L = 29,3 m, l = 9,2 m, H = 10 m. Sol ancien en carreaux de ciment compressé dans la galerie. Charpente apparente, plafond horizontal dans 7 travées de la nef centrale. Décor peint de 1999

Particularités

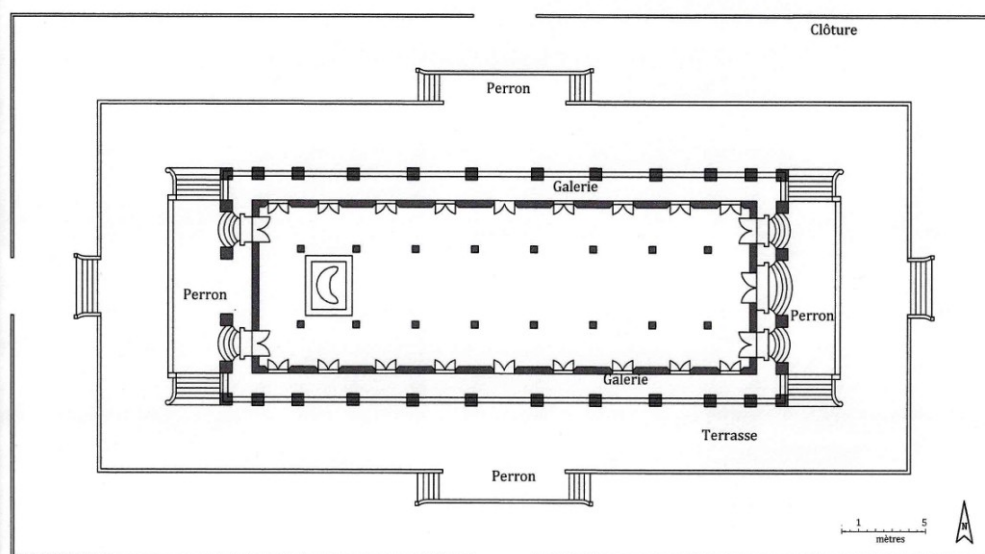
- galerie pourtournante obstruée par les degrés d'accès au sanctuaire / piliers dans la galerie
- deux clôtures autour du sanctuaire



Sanctuaire vu du nord-est en 2005



Sanctuaire. Côté ouest en 2010



Vat Kaev Manichot 80707-1
Sanctuaire

Vat Peam Mongkol វត្តពាមមង្គល 80707-2**Identification**

Khaet : Kandal
Srok : Mukh Kampul
Khum : Roka Kaong Muoy
 Coordonnées UTM : 0499542/1310295
 Dernière visite : janvier 2011

Architecture du sanctuaire**Historique**

Date de construction : 1925 ; réparation en 1942 selon *l'achar*
 BAC/Archives : OR n° 59 du 29 octobre 1925 autorisant la
 reconstruction du sanctuaire

1975-1978 : armurerie

Restauré dans les années 1990 et en 2010

Extérieur

Sanctuaire situé sur une terrasse sans clôture, accessible par des degrés droits

Galerie pourtourante, large de 1,4 m, sur soubassement mouluré haut de 1,4 m, à balustrade et colonnes, accessible sur les petits côtés par un degré large de 9 m, aux marches d'abord rectangulaires puis droites ; degrés d'accès à l'intérieur du sanctuaire obstruant complètement la galerie

Toiture classique à 4 décrochements, couverte en tuiles

Baies

Accès au sanctuaire par 6 portes, 2 par petit côté, 1 au centre de chaque grand côté. 16 fenêtres, 8 par grand côté, closes par des volets en bois

Intérieur

Edifice en maçonnerie sur soubassement de 0,9 m, orné d'un pseudo-soubassement mouluré de 1,4 m, accessible par des degrés rectangulaires, à 3 nefs et 9 travées délimitées par 16 colonnes revêtues de terrazzo. Colonnes superposées, séparées par un pseudo-chapiteau/socle orné de peintures ou, autour de l'autel, de bas-reliefs sinisés. Dimensions intérieures: L = 25 m, l = 8,8 m, H = 8,9 m.

Sol ancien en carreaux de ciment compressé, en mauvais état en 2005, remplacé en 2010 par un sol moderne. Charpente en bois, plafond en planches, sans décor.

Décor peint de 1949, légèrement restauré sur les murs et les colonnes

Particularités

- forme oblongue (rapport L/l = 2,8) / obstruction complète de la galerie par les degrés d'accès à l'intérieur du sanctuaire / colonnes de structure unique



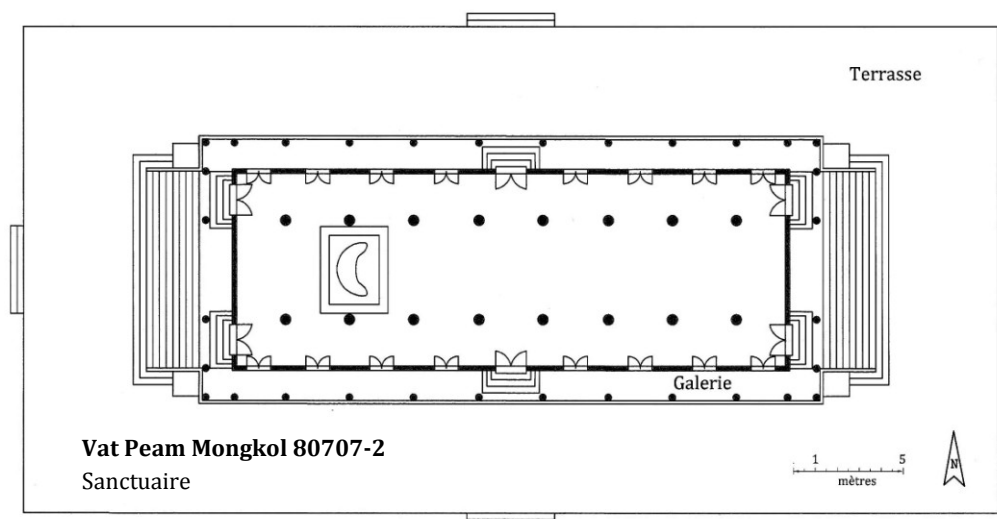
Sanctuaire vu du sud-ouest en 2005



Sanctuaire. Côté ouest en 2011



Colonnes superposées



Vat Chaktomukharam វត្តចតុមុខរាម 80708-1**Identification**

Autre nom : Chong Prek

Khaet : Kandal*Srok* : Mukh Kampul*Khum* : Roka Kaong Pir

Coordonnées UTM : 0497381/1308951

Dernière visite : janvier 2011

Architecture du sanctuaire**Historique**Date de construction estimée : fin XIX^e siècle

BAC/Archives : non mentionné

1975-1978 : prison/décor peint effacé presque entièrement

Menacé de destruction en 2011.

Extérieur

Sanctuaire entouré d'une terrasse ouverte par 3 degrés droits évasés. Étroite galerie pourtourante sur soubassement, à piliers, accessible par un long perron double sur chaque petit côté aux degrés droits évasés. Degrés d'accès au sanctuaire obturant la galerie.

Toiture classique à 4 décrochements. Deux tympons en bois sculptés. Couverture en tuiles.

Baies

Pas de symétrie avec 5 portes : 2 par petit côté et une seule autre porte côté nord. 11 fenêtres, 5 côté nord et 6 côté sud, closes par des volets en bois

Intérieur

Edifice en charpente et murs de brique sur soubassement, à 3 nefs et 8 travées délimitées par 14 colonnes de bois.

Dimensions intérieures: L = 23 m, l = 8,8 m, H = 8,3 m

Sol refait en carreaux de ciment dépareillés.

Charpente apparente avec plafond dans la nef centrale sur 6 travées. Restes de décor peint sur deux panneaux de décrochement et au plafond

Particularités

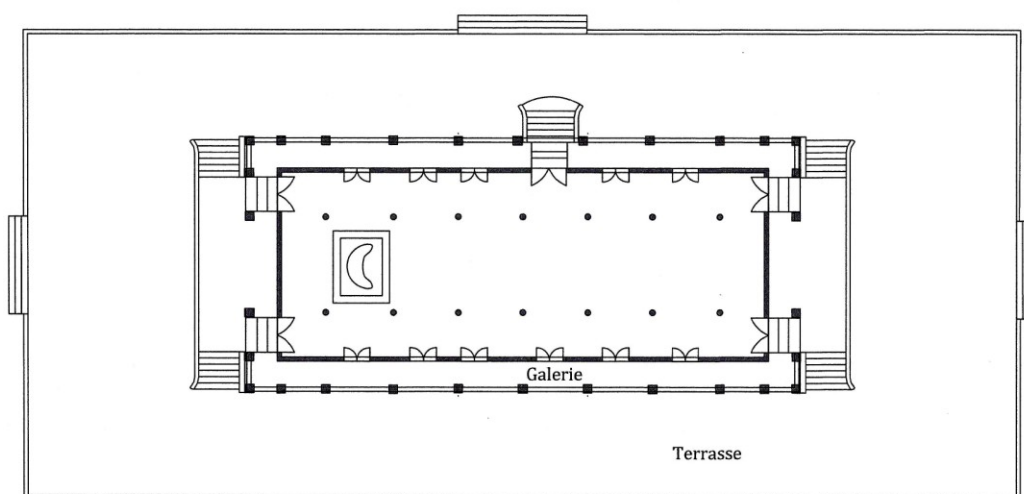
- colonnes et tympons de bois sculpté
- décor fin XIX^e siècle




Vu du côté nord du sanctuaire en 2005



Côté oriental en 2011.



Vat Chaktomukharam 80708-1
Sanctuaire



Vat Damrei Sa វត្តដំរីស 80708-2**Identification**

Autre nom : Serei Mongkol
Khaet : Kandal
Srok : Mukh Kampul
Khum : Roka Kaong Pir
 Coordonnées UTM : 0498062/1308843
 Dernière visite : décembre 2010

Architecture du sanctuaire**Historique**

Date de construction estimée : 1935
 BAC/Archives : non mentionné
 1975-1978 : prison
 Restauré dans les années 1990

Extérieur

Sanctuaire placé sur 2 terrasses ouvertes aux 4 orientations par un degré droit. Galerie pourtournante sur soubassement, à colonnes, accessible par 6 escaliers droits dont 2 sur les grands côtés. La hauteur totale des deux terrasses et du soubassement de la galerie atteint 4 mètres

Toiture classique à 3 décrochements, couverte en tuiles

Baies

Accès par 6 portes, 2 par petit côté et 1 sur chaque grand côté décentrée vers l'ouest. 14 fenêtres, 7 par grand côté, closes par des volets de bois

Intérieur

Edifice en maçonnerie, sur soubassement de 1 m, à 3 nefs et 8 travées délimitées par 14 piliers

Dimensions intérieures: L = 23 m, l = 9,5 m, H = 11 m

Sol moderne. Charpente apparente avec plafond en bois au-dessus de 5 travées de la nef centrale. Décor peint de 1955

Particularités

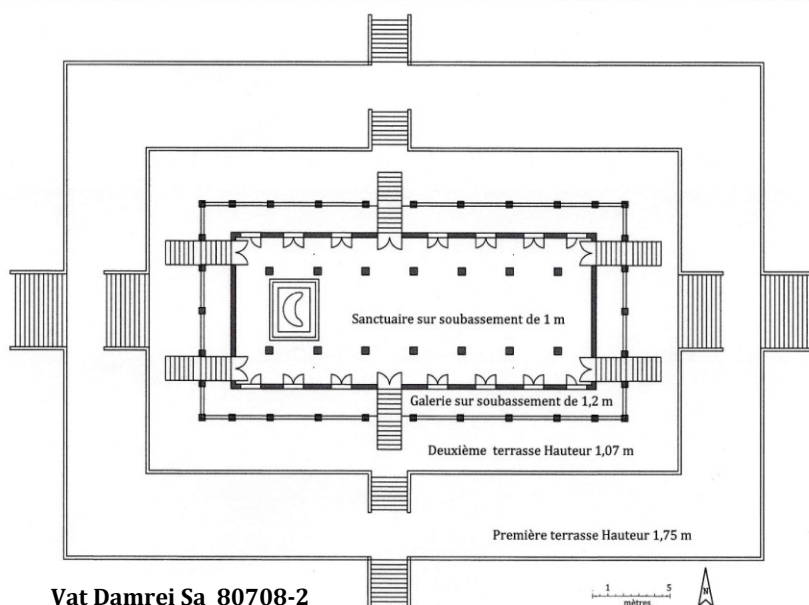
- deux hautes terrasses et degrés d'accès au sanctuaire obturant la galerie
- portes des grands côtés décalées vers l'ouest
- décor ancien



Sanctuaire. Côté sud en 2005



Sanctuaire. Côté oriental en 2010



Vat Damrei Sa 80708-2
Sanctuaire

Plan du sanctuaire montrant les différentes élévations qui placent le sol du sanctuaire à une hauteur de plus de 5 mètres.

Une petite terrasse, à l'ouest, comblant une légère dénivellation, n'a pas été représentée

Vat Maha Ampor Voan វត្តមហាអម្ពវ័ន 80709-1

Identification

Khaet : Kandal

Srok : Mukh Kampul

Khum : Ruessei Chrouy

Coordonnées UTM : 0494043/1292117

Dernière visite : janvier 2011

Architecture du sanctuaire

Historique

Date de construction inscrite sur le mur oriental : 1949

BAC/Archives : non mentionné

1975-1978 : magasin

Restauré dans les années 1990

Extérieur

Sanctuaire situé sur une terrasse haute de 1 m, à balustrade, ouverte aux 4 orientés par un large degré droit évasé

Galerie pourtournante, large de 1,5 m, sur soubassement non mouluré de 1 m, à balustrade et colonnes portant des arcs dissimulés par la toiture, ouverte sur les petits côtés par 2 degrés latéraux à 8 marches droites évasées entourant une plate-forme prolongeant la galerie au centre des grands côtés par un degré de 5 hautes marches droites; galerie complètement obstruée par les degrés d'accès à l'intérieur du sanctuaire. Toiture classique à 2 décrochements, couverte en tuiles

Baies

Accès au sanctuaire par 6 portes, 2 par petit côté, 1 au centre de chaque grand côté. 12 fenêtres, 6 par grand côté, closes par des volets en bois

Intérieur

Edifice en charpente à murs de brique, sur soubassement de 0,9 m, accessible par 4 degrés rectangulaires, à 3 nefs et 7 travées, délimitées par 12 colonnes de bois de 0,4 m de diamètre, sans socle, renforcé par 20 pilastres intérieurs, en bois.

Dimensions intérieures : L = 24 m, l = 9,5 m, H = 8 m. Sol en partie ancien en carreaux de ciment compressé. Plafond horizontal en planches, orné de peintures très abîmées. Décor peint de 1954

Particularités

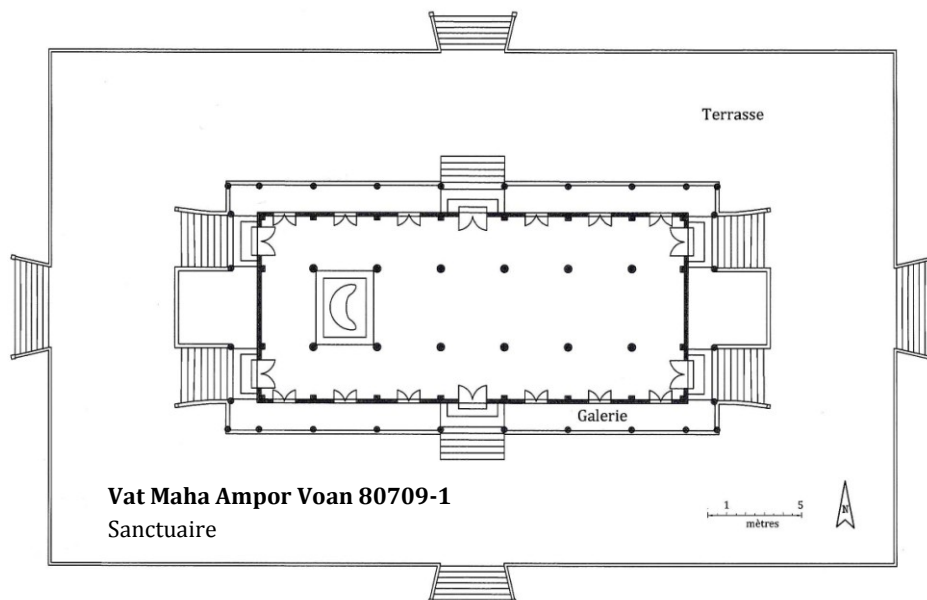
- 12 colonnes et 20 pilastres en bois / obstruction de la galerie par les degrés d'accès à l'intérieur du sanctuaire / volée de marches unique pour la galerie et le sanctuaire / décor ancien
- style ancien pour l'époque, sauf si 1949 est la date de la « réparation » d'un édifice des années 1920



Sanctuaire vu du nord-est en 2005



Sanctuaire. Côté oriental en 2005



Vat Svay Ampear វត្តស្វាយអម្ពារ 80711-2

Identification

Autre nom : Velovannaram

Khaet : Kandal

Srok : Mukh Kampul

Khum : Svay Ampear

Coordonnées UTM : 0494272/1306079

Dernière visite : décembre 2010

Architecture du sanctuaire

Historique

Date de construction estimée : années 1940

BAC/Archives : non mentionné

1975-1978 : grenier à riz

Restauré en 2000

Extérieur

Sanctuaire situé sur une étroite terrasse, large de 2,7 m et haute de 0,5m, à balustrade, ouverte à l'est et à l'ouest par un degré droit évasé

Galerie pourtournante avec soubassement de 15 centimètres, large de 1 m, sans clôture, à colonnes posées sur haut socle carré et portant des arcs

Toiture classique à 3 décrochements, rive centrale surélevée sur les grands côté, couverte en tuiles ; tympan en bois sculpté

Baies

Accès au sanctuaire par 4 portes, 2 par petit côté. 14 fenêtres, 7 par grand côté, closes par des volets en bois.

Intérieur

Edifice en maçonnerie, orné d'un pseudo-soubassement mouluré de 1,05 m, à 3 nefs et 7 travées délimitées par des colonnes en brique, renforcé par des pilastres extérieurs

Dimensions intérieures: L = 17,4 m, l = 7,8 m, H = 7,5 m

Sol ancien en carreaux de ciment compressé

Charpente en bois apparente, plafond en planches sur 5 travées de la nef centrale

Décor peint fait en 2000

Particularités

- tympan en bois sculpté / galerie sans soubassement ni clôture



Sanctuaire vu du sud-est



Sanctuaire. Côté oriental



Galerie pourtournante du côté ouest. Colonnes sur haut socle carré et pseudo-soubassement mouluré



Intérieur du sanctuaire. Sol ancien de la nef latérale sud



Fronton ouest

Vat Phum Thmei វត្តភូមិថ្មី 80801-1

Identification

Khaet : Kandal

Srok : Angk Snuol

Khum : Baek Cham

Coordonnées UTM : 0472313/1273257

Dernière visite : décembre 2010

Architecture du sanctuaire

Historique

Date de construction : 1946

BAC/Archives : *kret* n° 124 du 13 juillet 1946 autorisant la reconstruction du sanctuaire

1975-1978 : ?

Restauré dans les années 1990 et 2000

Extérieur

Sanctuaire situé sur une haute terrasse de 1,5 m, à balustrade, ouverte aux 4 orientes par un perron double aux degrés droits évasés

Galerie pourtournante, large de 1,3 m, sur soubassement de 0,8 m, à balustrade et colonnes portant des arcs, accessible sur chaque côté par un perron double, couvert par un toit horizontal en béton armé orné d'une petite balustrade ; perron long de 10 m sur les grands côtés, de 5 m sur les petits côtés ; galerie en partie obstruée par les degrés d'accès à l'intérieur du sanctuaire
Toiture classique à 3 décrochements, couverte en tuiles

Baies

Accès au sanctuaire par 6 portes, 2 par petit côté, 1 au centre de chaque grand côté. 14 fenêtres, 6 sur chaque grand côté, 1 au centre de chaque petit côté, closes par des volets en bois

Intérieur

Edifice en maçonnerie, sur soubassement de 0,8 m, orné d'un pseudo-soubassement mouluré de 1,25 m, à 3 nefs et 7 travées délimitées par des piliers de 0,4 m de côté, renforcé par 20 pilastres extérieurs

Dimensions intérieures: L = 23 m, l = 9,6 m, H = 8,4 m

Sol moderne. Plafond horizontal, poutres en béton armé apparentes. Décor peint des années 1960 fortement restauré sur iconographie

Particularités


- accès uniquement par des perrons doubles



Sanctuaire vu du sud en 2005



Sanctuaire. Côté ouest en 2010



Intérieur du sanctuaire en 2010



Perron sud en 2005



Perron ouest en 2010

Vat Ang Boeng Chak វត្តអង្គបឹងចក 80805-1**Identification**

Khaet : Kandal
Srok : Angk Snuol
Khum : Kamboul
 Coordonnées UTM : 0473327/1275431
 Dernière visite : décembre 2010

Architecture du sanctuaire**Historique**

Date de construction : 1940 / achèvement en 1942
 BAC/Archives : OR n° 137 du 6 juillet 1940 autorisant la reconstruction du sanctuaire en béton armé de type C
 1975-1978 : ?
 Restauré dans les années 1990

Extérieur

Sanctuaire situé sur un terre-plein entouré sur 3 côtés par un large bassin, accessible par l'ouest ; terrasse haute de 1 m environ, ouverte aux 4 orientés par un portique et un degré droit. Galerie pourtournante, large de 1,4 m, sur un soubassement non mouluré haut d'environ 1,4 m, à balustrade et piliers, accessible sur chaque côté par un perron double aux degrés droits ; perron des petits côté couverts d'un toit en béton armé orné d'une petite balustrade et de « rideaux » moulé en béton jouant le rôle de console. Toiture classique récente à 3 décrochements, couverte en tuiles

Baies

Accès au sanctuaire par 14 portes, 2 par petit côté, 5 par grand côté. 4 fenêtres, 1 à l'extrémité de chaque grand côté, closes par des contrevents en bois ; 2 fausses-fenêtres sur chaque petit côté

Intérieur

Edifice à ossature de béton armé, à 3 nefs et 7 travées délimitées par 12 colonnes, renforcé par 20 pilastres intérieurs et extérieurs.

Dimensions intérieures: L = 21,3 m, l = 10 m, H = 8,8 m. Sol ancien en carreaux de ciment compressé, très dégradé. Plafond en béton armé, poutres apparentes. Décor peint ancien au plafond des perrons couverts, en très mauvais état.

Particularités

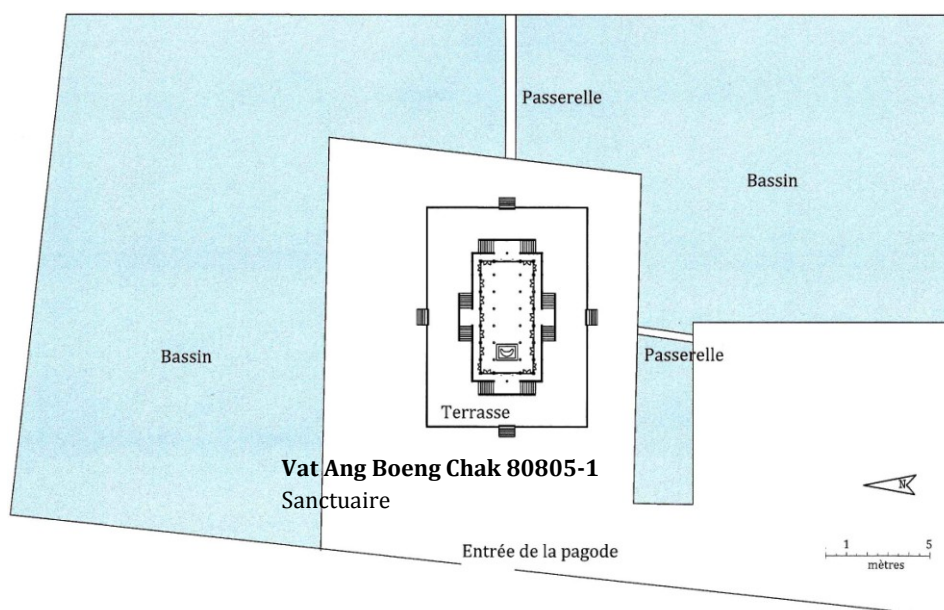
- perrons doubles couverts à l'est et à l'ouest, ornés de peintures anciennes / fausses-fenêtres sur les petits côtés / édifice de type C, dimensions extérieures de la galerie : L = 25 m, l = 13,5 m



Sanctuaire vu du sud



Perron double couvert du côté ouest



Plan du monastère et situation du sanctuaire sur un terre-plein entouré d'un bassin. Dimensions du bassin : longueur de 170 m à l'est, largeur de 110 m au nord environ (les édifices autres que le temple ne sont pas représentés)

Vat Ta Phem វត្តតាកែម 80805-2

Identification

Khaet : Kandal

Srok : Angk Snuol

Khum : Kamboul

Coordonnées UTM : 0476241/1276122

Dernière visite : décembre 2010

Architecture du sanctuaire

Historique

Date de construction : 1927-1928 et réparation en 1956

BAC/Archives : OR n° 17 du 28 février 1927 autorisant la reconstruction du sanctuaire

1975-1978 : prison

Restauré dans les années 1980 et 1990

Extérieur

Sanctuaire situé sur une terrasse - 0,8 m - ouverte aux 4 orientes par un large degré droit

Galerie pourtournante large de 1,4 m, sur haut soubassement de 1,8 m, à colonnes, close par une balustrade en ferronnerie, accessible par un degré droit sur chaque côté, de la largeur du sanctuaire à l'est et à l'ouest. Toiture classique à 5 décrochements, couverte en tuiles

Baies

Accès au sanctuaire par 14 portes, 5 par grand côté et 2 par petit côté. 4 fenêtres, 1 à l'extrémité de chaque grand côté, close par des volets de bois

Intérieur

Edifice à ossature de béton armé à 3 nefs et 7 travées délimitées par 12 colonnes rondes, de 0,3 m de diamètre, revêtues de terrazzo ; structure renforcée par 22 pilastres. Murs revêtus de terrazzo jusqu'à la hauteur des baies. Dimensions intérieures: L = 19,6 m, l = 9,9 m, H = 8,9 m

Autel revêtu de terrazzo. Sol récent, sauf dans la galerie avec carreaux de ciment compressé. Plafond laissant voir le décrochement du toit supérieur dans la nef centrale. Décor peint de 1995 avec 3 panneaux refaits sur iconographie des années 1960

Particularités

- revêtement de terrazzo sur les murs, l'autel et les colonnes



Sanctuaire vu du sud-ouest



Sanctuaire. Côté ouest



Vue intérieure du sanctuaire, côté oriental



Revêtement de terrazzo de la base de l'autel et de deux colonnes



Modénature du soubassement de la galerie

Vat Snguon Pich វត្តស្នួនពេជ្រ 80806-1

Identification

Khaet : Kandal
Srok : Angk Snuol
Khum : Kantaok
Coordonnées UTM : 0475258/1272333
Dernière visite : mars 2011

Architecture du sanctuaire

Historique

Date de construction : 1945
BAC/Archives : *kret* n° 389 du 12 décembre 1945 autorisant la reconstruction du sanctuaire et attribuant 132 pièces de bois gratuit
1975-1978 : prison
Très profondément restauré en 2005-2006

Extérieur

Sanctuaire situé sur une terrasse haute de 1,9 m, ouverte aux 4 orientes par un degré droit évasé
Galerie pourtourante, large de 0,9 m sur soubassement de briques mouluré de 1,3 m, sans balustrade, à colonnes, accessible sur chaque côté par un perron aux marches rectangulaires ; sur les petits côtés perron couvert par un toit plat en béton armé
Toiture classique à 3 décrochements, couverte en tuiles

Baies

Accès au sanctuaire par 6 portes, 2 sur chaque petit côté, 1 au centre de chaque grand côté. 12 fenêtres, 6 par grand côté, closes par des volets en bois

Intérieur

Edifice à structure de béton armé à 3 nefs et 7 travées délimitées par des colonnes posées sur de hauts socles carrés
Dimensions intérieures: L = 17 m, l = 7,9 m, H = 6,45 m
Sol ancien en carreaux de ciment compressé, détruit en 2006
Plafond en contreplaqué. Décor peint des années 1990

Particularités

- galerie sans balustrade / perrons couverts aux marches rectangulaires



Sanctuaire vu du sud en 2005



Sanctuaire. Côté ouest en 2005



Vue de la galerie nord montrant l'étroitesse de la galerie sans balustrade et les degrés du perron nord, en 2005



Vue de l'angle nord-est de la galerie montrant le soubassement en briques sans enduit et les degrés rectangulaires du perron oriental, en 2005

Vat Thmat Pong វត្តត្បាតពង 80814-4**Identification***Khaet* : Kandal*Srok* : Angk Snuol*Khum* : Samraong Leu

Coordonnées UTM : 0465895/1279799

Dernière visite : mars 2011

Architecture du sanctuaire**Historique**

Date de construction : 1939

BAC/Archives : OR n° 146 du 11 août 1939 autorisant la reconstruction du sanctuaire en béton armé suivant un plan de type B ; dossier ANC/FRS 28662 avec lettres relatives à une construction selon plan de type B

1970-1978 : murs cassés par des bombardements et les KR

Restauré dans les années 1980-1990

Extérieur

Sanctuaire situé sur une large terrasse peu élevée- 0,8 m -, ouverte aux 4 orientés par un degré droit évasé

Galerie pourtournante sur soubassement - 0,4 m -, couverte par un toit horizontal en béton armé supporté par des piliers et distinct de la toiture, accessible par 2 degrés sur les petits côtés et un degré par grand côté. Toiture classique à 4 décrochements, couverte en tuiles

Baies

Accès au sanctuaire par 6 portes en ferronnerie, 2 sur les petits côtés et 1 au centre de chaque grand côté. 12 fenêtres, 6 par grand côté, closes par une ferronnerie

Intérieur

Edifice à ossature en béton armé à 3 nefs et 7 travées délimitées par 12 piliers, renforcé par 20 pilastres. Dimensions intérieures: L = 21,9 m, l = 10,8 m, H = 8,9 m. Mur de 3 m environ derrière l'autel.

Sol ancien en carreaux de ciment compressé, sauf dans 2 travées de la nef centrale. Charpente à poutres de béton armé apparentes et caisson au-dessus de 5 travées de la nef centrale. Décor peint récent

Particularité

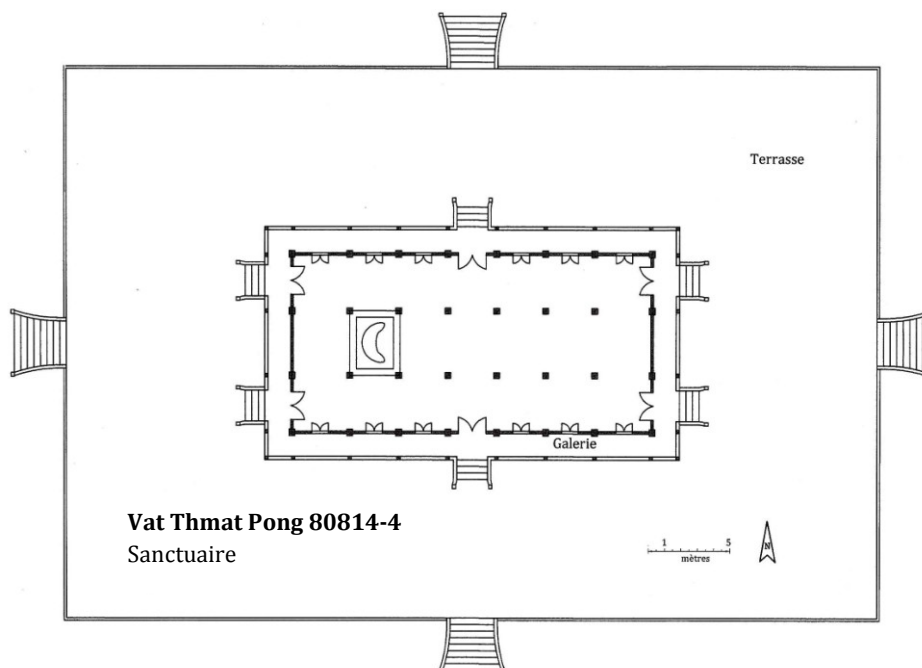
- construction en béton armé de type B ; dimensions extérieures de la galerie : L = 25 m, l = 14,3 m



Sanctuaire vu du nord-est



Sanctuaire. Côté ouest



Vat Chhouk Kropum វត្តឈូកក្រពុំ 80816-2

Identification

Khaet : Kandal
Srok : Angk Snuol
Khum : Tuol Prech
Coordonnées UTM : 0470624/1282380
Dernière visite : mars 2011

Architecture du sanctuaire

Historique

Date de construction : 1929
BAC/Archives : OR n° 52 du 17 juin 1929 autorisant la reconstruction du sanctuaire ; dossier ANC/FRS 27618 avec lettres relatives à cette reconstruction
1975-1978 : toiture cassée, structure de béton armé conservée
Restauré dans les années 1980-1990

Extérieur

Sanctuaire situé sur une terrasse close par une balustrade et ouverte aux 4 orient par un degré droit évasé à 9 marches
Pas de galerie pourtournante, grand perron de facture récente sur chaque petit côté, probablement ajouté pour remplacer les 2 degrés d'origine
Toiture récente, à 3 décrochements, couverte en tuiles

Baies

Accès au sanctuaire par 2 portes sur chaque petit côté. 14 fenêtres, à imposte obturée par des planches, 7 sur chaque grand côté, closes par des contrevents en bois

Intérieur

Edifice à structure en béton armé sur soubassement - 1 m - à 3 nefs et 7 travées délimitées par 2 rangées de 6 colonnes reliées par des poutres formant des arcs en anse-de-panier, hautes de 4,1 m dans les nefs latérales et de 7,4 m dans la nef centrale ? Autel sur poteaux. Dimensions intérieures: L = 17,8 m, l = 9,7 m, H = 7,4 m. Sol ancien en carreaux de ciment compressé. Charpente apparente à poutres en béton armé. Décor peint de 1984

Particularité

- charpente en béton armé originale, avec larges nefs latérales - 2,93 m - par rapport à la nef centrale - 3,35 m-



Sanctuaire vu du nord-est



Sanctuaire. Côté nord



Intérieur du sanctuaire



Charpente en béton armé. Nef latérale sud



Charpente en béton armé. Nef centrale

Vat Khpob វត្តខ្ពប 81001-1**Identification**

Autre nom : Ratanaram

Khaet : Kandal

Srok : S'ang

Khum : Khpob

Coordonnées UTM : 05037148/1244394

Dernière visite : décembre 2008

Architecture du sanctuaire**Historique**

Date de construction : 1939

BAC/Archives : OR n° 93 du 9 mai 1939 autorisant la reconstruction du sanctuaire en béton armé de type C 1975-1978 : ?

Restauré dans les années 1980

Extérieur

Sanctuaire situé sur 2 terrasses : première terrasse haute de 0,8 m, à balustrade, ouverte aux 4 orientés par 4 portiques et un degré droit évasé ; seconde terrasse haute de 1,3 m, à balustrade, accessible sur chaque petit côté par un perron double aux degrés droits évasés. Galerie pourtournante large de 1 m, sur soubassement mouluré de 1,1 m, à balustrade et colonnes, accessible au centre de chaque petit côté par un degré droit évasé. Toiture classique à 3 décrochements, couverte en tuiles

Baies

Accès au sanctuaire par 8 portes, 2 par petit côté, 2 par grand côté dans la 3^e et la 5^e travées. 10 fenêtres, 5 par grand côté dont une dans la travée centrale, closes par des volets en bois

Intérieur

Edifice à ossature de béton armé, soubassement à 3 nefs et 7 travées délimitées par des colonnes de 0,4 m de diamètre, renforcé par 20 pilastres intérieurs. Dimensions intérieures: L = 19,4 m, l = 8 m, H = 6,2 m

Sol en carreaux de ciment compressés modernes. Plafond en béton armé, sans poutres apparentes. Décor peint de 1969, très abîmé

Particularités

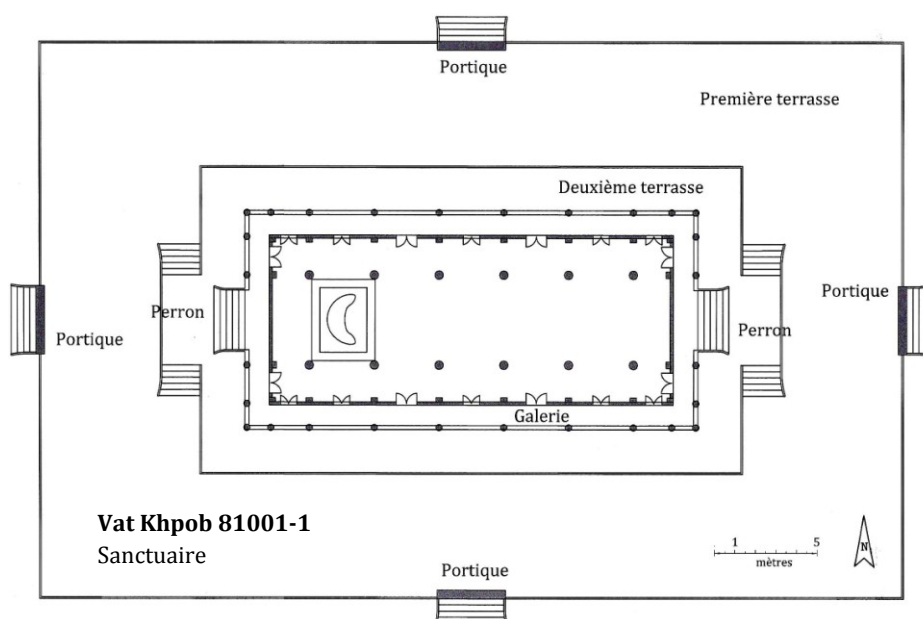
- 2 terrasses / accès limité aux petits côtés/ décor ancien / construction théoriquement de type C : dimensions extérieures de la galerie : L = 22,2 m, l = 10,5 m



Sanctuaire vu du nord-est



Sanctuaire. Côté oriental



Vat Phnum Tumpaek វត្តភ្នំទំពែក 81005-2

Identification

Khaet : Kandal
Srok : S'ang
Khum : Krang Yov
 Coordonnées UTM : 0494394/1243790
 Dernière visite : décembre 2007

Architecture du sanctuaire

Historique

Date de construction : 1937
 BAC/Archives : OR n° 176 du 6 août 1937 autorisant la reconstruction du sanctuaire en béton armé de type C ; dossier ANC/FRS 28484 avec des courriers relatifs à cette construction
 1975-1978 : ?
 Restauré en 1993

Extérieur

Sanctuaire situé sur une petite terrasse – non représentée sur le plan - en haut d'une colline
 Galerie pourtournante, sur un soubassement haut de 1,90 m et large de 0,6 m, à colonnes, accessible sur les 2 petits côtés par un perron double à degrés droits sans mur d'échiffre
 Toiture classique à 3 décrochements, couverte en tuiles

Baies

Accès au sanctuaire par 4 portes, 2 par petit côté. 16 fenêtres, 7 par grand côté et 1 au centre de chaque petit côté, closes par des persiennes

Intérieur

Edifice à ossature de béton armé, à 3 nefs et 7 travées délimitées par 12 colonnes, renforcé par 20 pilastres
 Dimensions intérieures: L = 15,6 m, l = 7,6 m, H = 7,8 m
 Sol ancien en carreaux de ciment compressé
 Plafond en béton armé épousant la pente du toit inférieur dans les nefs latérales
 Décor peint de 1993

Particularité

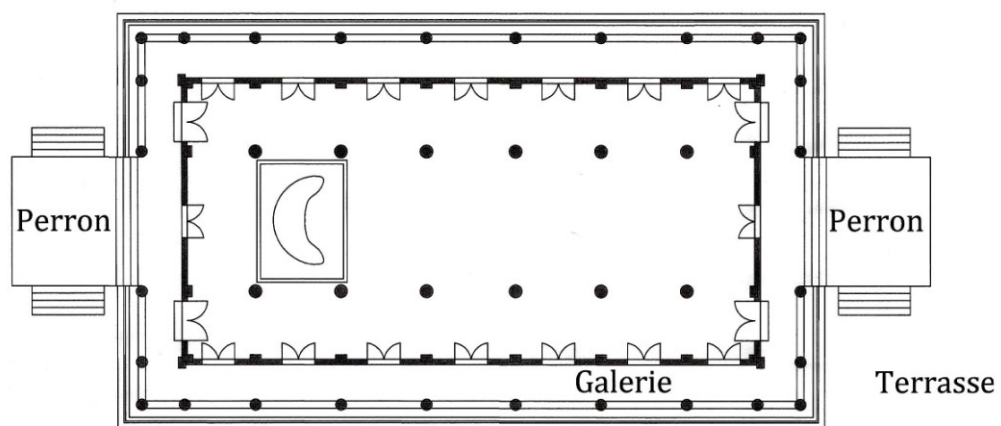
- construction théorique de type C ; dimensions extérieures de la galerie : L = 18,5 m, l = 10,5 m



Sanctuaire vu du sud-ouest



Sanctuaire. Côté oriental



Vat Phnum Tumpaek 81005-2
Sanctuaire

1 5
mètres



Vat Ta Ong វត្តតាឈ័ង 81005-3**Identification***Khaet* : Kandal*Srok* : S'ang*Khum* : Krang Yov

Coordonnées UTM : 0493611/1246807

Dernière visite : décembre 2007

Architecture du sanctuaire**Historique**

Date de construction estimée : années 1930

BAC/Archives : OR n° 79 du 23 octobre 1918 et OR n° 66 du 6 décembre 1924 autorisant la reconstruction du sanctuaire ; dossier ANC/FRS 27174 avec lettres de 1924 ; construction faite plus tardivement sur un plan de type C

1975-1978 : ?

Restauré à la fin des années 1980

Extérieur

Sanctuaire situé sur une terrasse - 1,2 m - ouverte aux 4 orientations par un degré droit

Galerie pourtournante sur haut soubassement - 1,8 m - à piliers portant des arcs, accessible par un perron double couvert sur les petits côtés et un degré droit sur les grands côtés

Toiture classique à 3 décrochements avec rive centrale des grands côtés surélevée, couverte en tuiles

Baies

Accès au sanctuaire par 6 portes, 2 sur les petits côtés et 1 au centre de chaque grand côté. 12 fenêtres, 6 par grand côté, closes par des volets en bois

Intérieur

Edifice à ossature de béton armé à 3 nefs et 7 travées délimitées par 12 colonnes, renforcé par des pilastres extérieurs

Dimensions intérieures: L = 21,4 m, l = 8,7 m, H = 7,3 m

Sol moderne. Plafond en béton armé avec poutres apparentes

Décor peint de 1988

Particularité

- construction en béton armé aux dimensions extérieures de la galerie d'un plan de type C : L = 25 m et l = 12 m




Sanctuaire vu du sud-ouest



Sanctuaire. Côté ouest



Vue intérieure du sanctuaire



Vue de l'angle sud-ouest

Vat Ruessei Chrouy វត្តបូស្សីជ្រោយ 81012-2

Identification

Khaet : Kandal
Srok : S'ang
Khum : Svay Prateal
Coordonnées UTM : 053833/1261271
Dernière visite : décembre 2006

Architecture du sanctuaire

Historique

Date de construction estimée : 1926
BAC/Archives : OR n° 5 du 28 janvier 1926 autorisant la réparation du sanctuaire
1975-1978 : ?

Extérieur

Sanctuaire situé sur une terrasse ouverte aux 4 orientes par un degré à 3 marches donnant sur un portique
Galerie pourtournante sur soubassement mouluré, à colonnes portant des arcs, accessible par un perron double couvert sur chaque côté. Balustrade au décor original en béton moulé
Toiture classique à 3 décrochements, décorée d'acrotères au-dessus des perrons, couverte en tuiles

Baies

Accès par 6 portes, 2 par petit côté, 1 par grand côté. 12 fenêtres, 6 par grand côté closes par des volets en bois

Intérieur

Edifice à ossature de béton armé à 3 nefs et 7 travées délimité par des colonnes posées sur de larges bases carrées
Dimensions intérieures : L = 23,2 m, l = 10,2 m, H = 7,9 m
Sol ancien en carreaux de ciment compressé formant un dessin
Plafond à caissons en béton armé
Décor peint des années 1960 très fortement restauré

Particularité

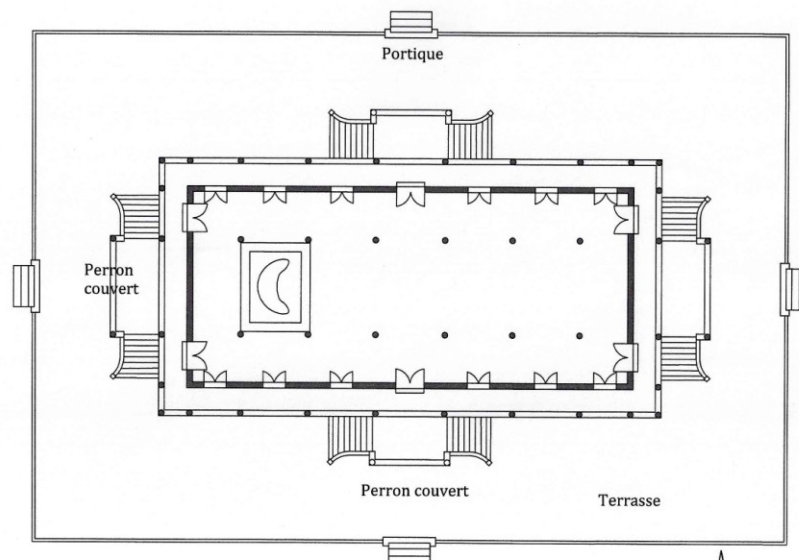
- décor en béton moulé : balustrade de la galerie et acrotères



Sanctuaire vu du sud-est



Sanctuaire. Côté est



Vat Ruessei Chrouy 81012-2
Sanctuaire

Vat Po Andaet វត្តពោធិ៍សែនជ័យ 81015-1

Identification

Khaet : Kandal

Srok : S'ang

Khum : Traeuy Sla

Coordonnées UTM : 0503586/1254855

Dernière visite : décembre 2006

Architecture du sanctuaire

Historique

Date de construction estimée : années 1920

BAC/Archives : non mentionné

1975-1978 : ?

Restauré en 1989

Extérieur

Sanctuaire situé sur une terrasse ouverte aux 4 orientations par un portique. Galerie pourtourante à colonnes, sur léger soubassement de 3 marches prolongées par 4 perrons doubles, couverts par une avancée de toit sur colonnes portant des arcs.

Feuilles de *sīmā* scellées sur les parois extérieures du sanctuaire. Toiture classique à 3 décrochements et rive centrale surélevée. Couverture en tôle peinte

Baies

Accès par 18 portes, 2 sur les petits côtés et 7 sur chaque grand côté closes par des vantaux de bois sculpté. Portes des grands côtés arquées.

Intérieur

Edifice à ossature de béton armé à 3 nefs et 7 travées délimitées par 12 colonnes et 20 pilastres. Dimensions intérieures: L = 18,5 m, l = 7,9 m, H = 7 m. Sol ancien en carreaux de ciment compressé. Charpente apparente avec plafond de bois au-dessus de 5 travées de la nef centrale. Décor peint ancien d'origine sur parois, colonnes et panneaux de décrochement

Particularités

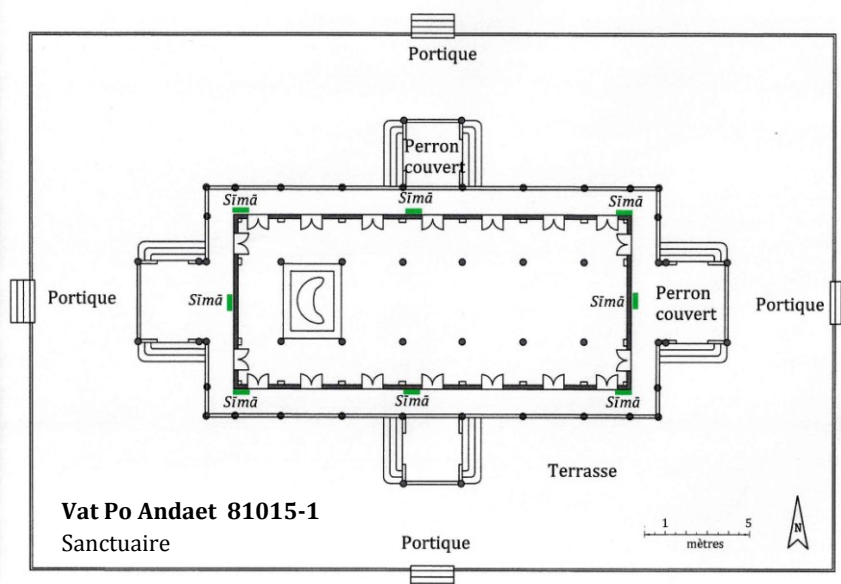
- moulages en béton armé des bases de colonnes, des balustrades, des *sīmā*,...
- décor mural ancien



Sanctuaire vu du sud-ouest



Perron double couvert du côté oriental



Plan du sanctuaire montrant l'emplacement des feuilles de *sīmā*, en vert

Vat Traeuy Sla វត្តត្រើយស្លា 81015-2**Identification**

Autre nom : Sla Kaet

Khaet : Kandal*Srok* : S'ang*Khum* : Traeuy Sla

Coordonnées UTM : 0505926/1252674

Dernière visite : décembre 2006

Architecture du sanctuaire**Historique**

Date de construction : 1935

BAC/Archives : OR n° 136 du 14 août 1935 autorisant la reconstruction du sanctuaire

1975-1978 : ?

Sanctuaire abandonné, en ruines, sur la rive gauche du Bassac ; remplacé par un nouveau sanctuaire achevé en 2004

Extérieur

Terrasse pratiquement détruite dont il ne reste que le degré oriental, aux marches droites évasées menant à un portique à 4 colonnes. Galerie pourtournante, à piliers de briques, sur soubassement mouluré, accessible par 2 degrés droits sur chaque petit côté. Toiture classique à 2 décrochements, en très mauvais état, couverte en tuiles

Baies

Accès au sanctuaire par 4 portes, 2 par petit côté. 10 fenêtres, 5 par grand côté, closes par des volets en bois et des barreaux en métal

Intérieur

Edifice en maçonnerie à 3 nefs et 7 travées délimitées par 12 colonnes. Dimensions intérieures non relevées

Revêtement du sol détruit. Charpente en état de délabrement. Pas de décor

Particularités

- sanctuaire abandonné en raison de sa proximité de la berge du Bassac
- arc à quatre piliers du côté oriental



Sanctuaire. Côté oriental



Sanctuaire vu du nord-est, côté opposé au fleuve



Côté ouest, absence de terrasse et creusement de l'eau sous les degrés d'accès au sanctuaire



Portique oriental à piliers, vu de la galerie

Etat de la berge à l'ouest du sanctuaire



Vat Preaek Samraong វត្តព្រែកសំរោង 81101-1**Identification***Khaet* : Kandal*Srok* : Ta Khmau*Khum* : Ta Kdol

Localisation : dans la ville de Ta Khmau

Dernière visite : septembre 2011

Architecture du sanctuaire**Historique**

Date de construction : 1922

BAC/Archives : non mentionné

1975-1978 : fermé

Restauré en 2001

Extérieur

Sanctuaire situé sur une terrasse ouverte par 4 degrés de 7 marches

Large galerie pourtournante double, divisée par des piliers supportant un bandeau haut de 1,5 m et accessible par 4 degrés de 10 marches

Toiture classique récente à 4 décrochements avec partie centrale surélevée, couverte en tuiles

Baies

Accès par 7 portes, dont 3 à l'est. 12 fenêtres à ferronnerie, 6 par grand côté

Intérieur

Edifice en maçonnerie à 3 nefs et 7 travées délimitées par 12 piliers à large base

Dimensions intérieures: L = 18,5 m, l = 8,4 m, H = 6,1 m

Sol moderne. Plafond horizontal. Décor peint fait en 2001

Particularités

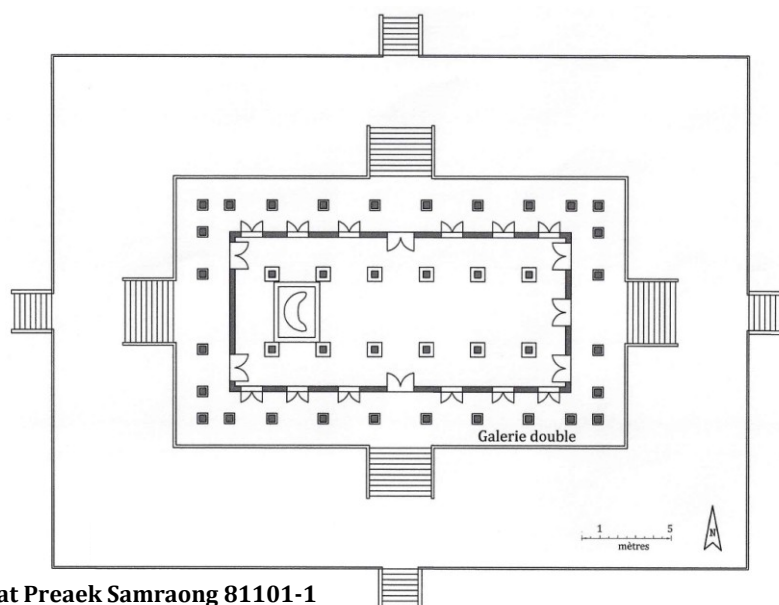
- galerie pourtournante double
- bandeau au-dessus de la galerie



Sanctuaire vu du sud-ouest en 2011



Intérieur du sanctuaire

**Vat Preaek Samraong 81101-1**

Sanctuaire

Vat Preaek Ruessei វត្តព្រែកឫស្សី 81102-2

Identification

Autre nom : Velo Karam

Khaet : Kandal

Srok : Ta Khmau

Khum : Preaek Ruessei

Coordonnées UTM : 0493126/1267869

Dernière visite : septembre 2011

Architecture du sanctuaire

Historique

Date de construction estimée : années 1930/réparation en 1949

BAC/Archives : *kret* n° 11 du 2 février 1949 autorisant la réparation du sanctuaire

1975-1978 : ?

Restauré dans les années 1990-2000

Extérieur

Sanctuaire situé sur 2 terrasses, ouvertes aux 4 orientés par des degrés droits: la première haute de 1,12 m avec 4 portiques, la deuxième haute de 2,6 m. Galerie pourtournante sur haut soubassement - 1,5 m -, à colonnes portant des arcs, accessible par un perron double sur les grands côtés et un large degré droit sur les petits côtés. Toiture classique, à croisée de toiture, à 5 décrochements, couverte en tuiles

Baies

Accès au sanctuaire par des escaliers aux degrés rectangulaires adoucis donnant sur 5 portes vitrées, dont 3 à l'est. 12 fenêtres, 6 par grand côté, closes par des volets en bois

Intérieur

Edifice en béton armé sur haut soubassement - 1,25 m - à 3 nefs et 7 travées délimitées par 12 colonnes.

Dimensions intérieures: L = 22,4 m, l = 9,5 m, H = 9 m. Sol recouvert de moquette. Plafond horizontal en béton armé avec poutres apparentes. Décor peint fait en 2000

Particularités

- hauteur exceptionnelle du sol du sanctuaire
- degrés obstruant la galerie
- dimensions extérieures de la galerie proche du plan de type C : L = 25,7 m et l = 12,7 m

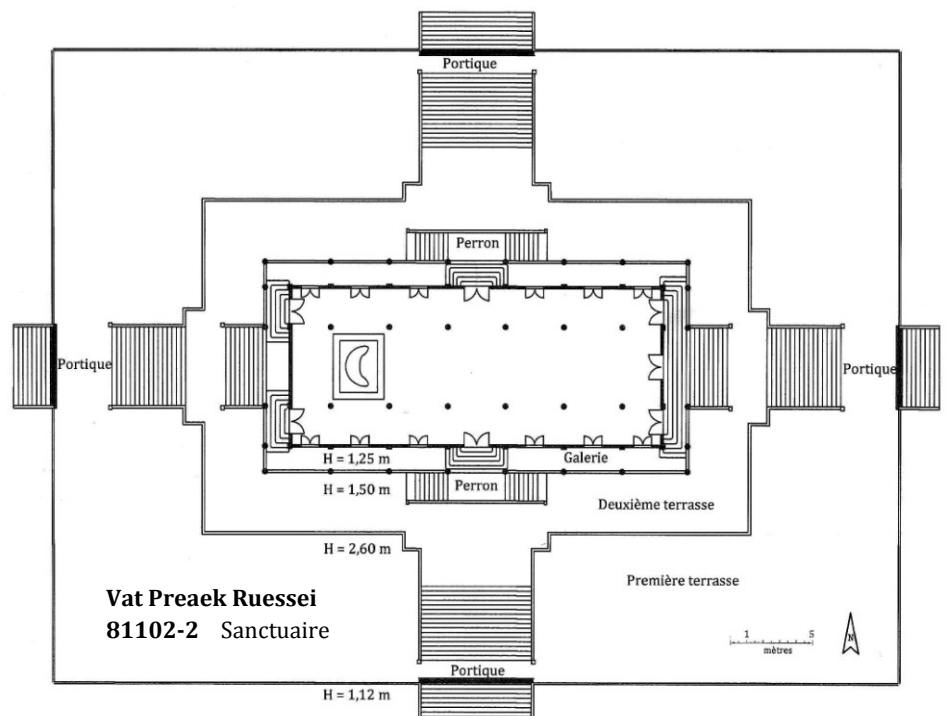
Plan du sanctuaire détaillant la hauteur des quatre soubassements plaçant le sol du *vihāra* à près de 6,5 m au-dessus de celui du *vat*



Sanctuaire vu du nord



Côté ouest vu de la première terrasse



Vat Preaek Ruessei
81102-2 Sanctuaire

Vat Ta Khmau វត្តតាក្បៅ 81103-1**Identification**

Autre nom : Damrei Chhor

Khaet : Ta Khmau*Srok* : Daeum Mien*Khum* : Ta Khmau

Localisation : en ville

Dernière visite : septembre 2011

Architecture du sanctuaire**Historique**

Date de construction estimée : 1883-1895

BAC/Archives : non mentionné

1975-1978 : magasin/prison

Dernière restauration à l'automne 2011

Extérieur

Sanctuaire édifé sur une terrasse accessible par quatre degrés droits.

Galerie pourtourante sur soubassement, à larges colonnes de briques, prolongée sur les petits côtés par un perron double couvert, aux degrés droits.

Toiture classique à 3 décrochements, couverte en tuiles

Baies

Accès au sanctuaire par 4 portes, 2 sur chaque petit côté. 14 fenêtres, 7 par grand côté, closes par des contrevents en bois

Intérieur

Edifice en maçonnerie à une seule nef.

Dimensions intérieures: L = 18,8 m, l = 7,22 m, H = 6,24 m

Sol ancien en carreaux de ciment compressé

Plafond horizontal. Décor peint de 1997

Particularité

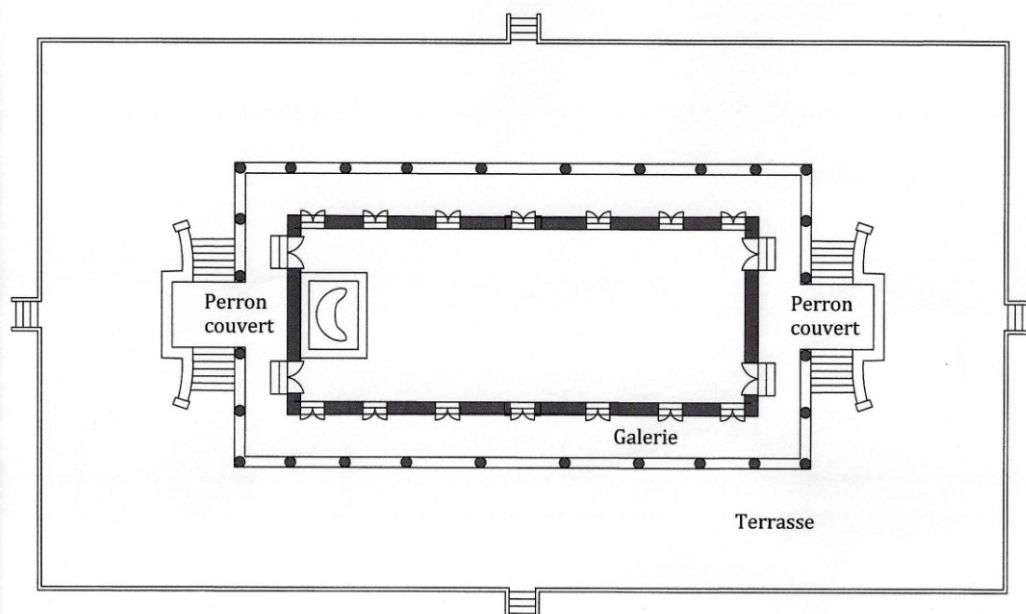
- nef unique de faible largeur




Vue du sud-ouest en 2005



Vue du nord-ouest en 2011



Vat Ta Khmau 81103-1
Sanctuaire



Vat Han Chey Kraom វត្តហាន់ជ័យក្រោម 100103-1

Identification

Autre nom : Po Voan
Khaet : Kratié
Srok : Chhloung
Khum : Han Chey
 Coordonnées UTM : 0601329/1354575
 Dernière visite : avril 2005

Architecture du sanctuaire

Historique

Date de construction : 1926, réparé en 1946
 BAC/Archives : *kret* n° 13 du 8 janvier 1946 autorisant la réparation du sanctuaire et la coupe de 60 pièces de bois
 1975-1978 : ?
 Restauré au début des années 2000

Extérieur

Sanctuaire situé sur une haute terrasse ouverte par 4 degrés droits de 8 marches
 Galerie pourtournante, sur haut soubassement, à colonnes en béton armé portant des arcs, accessible par 4 perrons doubles à degrés droits évasés
 Toiture classique à 4 décrochements. Couverture en tuiles

Baies

Accès au sanctuaire par 16 portes : 1 au centre de chaque petit côté et 7 sur chaque grand côté. 4 fenêtres, 2 sur chaque petit côté, closes par des persiennes

Intérieur

Édifice en charpente et murs de brique, à 3 nefs et 7 travées délimitées par 12 colonnes de bois
 Dimensions intérieures non relevées
 Sol moderne. Plafond horizontal en maçonnerie
 Décor peint réalisé au début des années 2000

Particularités

- colonnes de bois
- fenêtres uniquement sur les petits côtés



Sanctuaire. Vu du nord-est en 2005



Sanctuaire. Détail des arcades de la galerie

Vue de l'intérieur du sanctuaire, angle sud-est, montrant les colonnes en bois ainsi que trois portes du mur sud et une des deux fenêtres à persiennes du mur oriental



Vat Han Chey Leu វត្តហាន់ជ័យលើ 100103-2

Identification

Autre nom : Po Han Chey

Khaet : Kratie

Srok : Chhloung

Khum : Han Chey

Coordonnées UTM : 0602835/1354998

Dernière visite : avril 2005

Architecture du sanctuaire

Historique

Date de construction : 1928

BAC/Archives : OR n° 18 du 13 février 1928 autorisant la construction du sanctuaire après un transfert de 45 mètres ; OR n° 127 du 6 octobre 1931 prononçant la désaffectation de la pagode : texte non appliqué

1975-1978 : ?

Restauré au début des années 2000

Extérieur

Sanctuaire situé sur une terrasse ouverte par 4 degrés droits évasés de 7 marches

Galerie pourtourante sur soubassement, accessible par 4 perrons doubles couverts aux degrés droits évasés ; piliers portant des arcs supportant une arcature à balustrade donnant l'illusion d'un étage. Toiture classique à 4 décrochements, couverte en tuiles

Baies

Accès par 5 portes, 2 par petit côté et 1 sur le côté nord ; pas de porte côté sud. 15 fenêtres, 7 au nord, 6 au sud et 1 au centre de chaque petit côté, closes par des persiennes

Intérieur

Edifice en maçonnerie à 3 nefs et 7 travées délimitées par 12 colonnes. Dimensions intérieures: non relevées. Sol ancien en carreaux de ciment compressé. Plafond horizontal. Décor peint refait en 2000

Particularités

- galerie pourtourante supportant une arcature, cas unique relevé dans les sanctuaires anciens répertoriés
- asymétrie des baies




Intérieur du sanctuaire, mur oriental avec une fenêtre centrale et deux portes latérales



Sanctuaire vu du nord-ouest en 2003



Sanctuaire. Côté ouest en 2003



Deux vues de l'intérieur de la galerie montrant l'espace entre l'arcature et le mur du sanctuaire, ainsi que le décor de rideaux en béton moulé, côté intérieur et les *kinnari*, côté extérieur

Vat Dar វត្តដារ 100203-1

Identification

Khaet : Kratie
Srok : Kracheh
Khum : Dar
Coordonnées UTM : 0621515/1380242
Dernière visite : septembre 2007

Architecture du sanctuaire

Historique

Date de construction : 1942
BAC/Archives : *kret* n° 119 du 30 septembre 1942 autorisant la reconstruction du sanctuaire et attribuant 39 pièces de bois gratuit
1975-1978 : ?
Restauré dans les années 1980 et 1990

Extérieur

Sanctuaire autrefois situé sur une terrasse, aujourd'hui disparue –restes de 3 marches encore visibles -
Galerie pourtournante sur soubassement mouluré d'environ 2 m, sans balustrade, à colonnes en béton armé, accessible sur chaque côté par un perron à double repos aux degrés en éventail. Toiture classique à 3 décrochements, couverte en tuiles

Baies

Accès au sanctuaire par 12 portes en bois, 2 par petit côté, 4 par grand côté. Pas de fenêtres

Intérieur

Edifice en charpente avec murs en brique à 3 nefs et 6 travées délimitées par 10 colonnes en bois sur socle bas, renforcé par 18 colonnes engagées, en bois. Dimensions intérieures estimées:

L = 15 m, l = 7,5 m. Sol en carreaux de ciment compressé modernes

Plafond horizontal en planches, décoré de motifs géométriques des années 1950. Décor peint des années 1980

Particularités

- terrasse non reconstruite / 28 colonnes de bois / galerie à 7 colonnes par grand côté au lieu de 9, sans balustrade et aux degrés en éventail



Sanctuaire vu du nord-ouest en 2007



Vue du côté nord en 2005, montrant les restes de la terrasse, le soubassement de la galerie, le perron et les degrés en éventail



Galerie nord

Intérieur
du sanctuaire
mur nord



Plafond en
planches, orné
d'un décor peint
géométrique



Vat Krakor វត្តក្រករ 100208-1**Identification**

Autre nom : Botum Reangsei

Khaet : Kratie*Srok* : Kracheh*Khum* : Krakor

Coordonnées UTM : 0610412/1382482 (en ville)

Dernière visite : janvier 2009

Architecture du sanctuaire**Historique**

Date de construction : 1949-1950

BAC/Archives : *kret* n° 203 du 25 octobre 1949 autorisant la réparation du sanctuaire

1975-1978 : ?

Restauré dans les années 2000

Extérieur

Sanctuaire situé sur une terrasse à emmarchement de 3 marches. Deux galeries à forme découpée, la première accessible par un emmarchement de 7 marches, larges de 1 m et élargies par des avancées de 2,4 m sur chaque côté, à colonnes et balustrade ; accès à l'étage par un escalier intérieur. Toiture non classique, à croisée de toiture et flèche sur hauts décrochements, formant 2 frontons par côté

Baies

Accès à chaque niveau par 16 portes en bois à imposte : 3 sur chaque petit côté et 5 par grand côté

Intérieur

Edifice à ossature de béton armé à 2 niveaux, à 3 nefs et 5 travées délimitées par 8 colonnes, renforcé par 16 pilastres au premier niveau. Dimensions intérieures: L = 19 m, l = 9 m, H = 5,8 m. Sol ancien en carreaux de ciment compressé. Plafond de béton armé. Décor peint ancien à l'étage

Particularités

- 2 niveaux / double emmarchement / escalier intérieur / sol et décor anciens



Sanctuaire. Côté oriental



Sanctuaire vu du nord-ouest



Emmarchement de la galerie Angle nord-ouest



Intérieur du premier niveau



Carrelage ancien du second niveau



Intérieur du second niveau

Vat Kracheh វត្តក្រាចៀ: 100209-1**Identification**

Autre nom : Serei Santhor Vong

Khaet : Kratie*Srok* : Kracheh*Khum* : Kracheh

Localisation : au centre de la ville de Kratie

Dernière visite : janvier 2009

Architecture du sanctuaire**Historique**

Date de construction : 1946

BAC/Archives : *kret* n° 37 du 25 février 1946 autorisant la reconstruction du sanctuaire

1975-1978 : prison / grenier à sel

Démoli en décembre 2008

Extérieur

Sanctuaire situé sur une terrasse haute d'environ 1 m, à emmarchement de 5 marches

Galerie pourtourante sur soubassement mouluré d'environ 2 m, à balustrade et colonnes, accessible, sur les grands côté par un perron double aux escaliers droits évasés, par un escalier droit au centre de chaque petit côté

Toiture classique à 3 décrochements, couverte en tuiles

Baies

Accès au sanctuaire par 19 portes en bois à imposte, 3 à l'est, 2 à l'ouest, 7 par grand côté

Intérieur


Edifice à ossature de béton armé à 3 nefs et 7 travées délimitées par 12 colonnes, renforcé par 20 pilastres extérieurs. Dimensions intérieures non relevées

Sol ancien en carreaux de ciment compressé

Plafond horizontal avec décor ancien effacé. Décor peint des années 1950, légèrement restauré

Particularités

- emmarchement de la terrasse
- exemple d'un sanctuaire en bon état détruit pour le besoin de faire du neuf à la suite d'un don



Sanctuaire vu du sud-est en décembre 2004



Sanctuaire. Côté ouest en janvier 2009



Vue du nord-ouest en janvier 2009 montrant :

- l'emmarchement de la terrasse
- le soubassement mouluré de la galerie
- le perron double nord
- l'escalier droit ouest sous les gravats
- les colonnes et les pilastres
- certaines huisseries encore en place

Vat Roka Kandal Chas វត្តរកាកណ្តាលចាស់ 100211-1**Identification***Khaet* : Kratie*Srok* : Kracheh*Khum*: Roka Kandal

Localisation : 0611794/1378085

de la route de Chhlong

Dernière visite : avril 2005

Architecture du sanctuaire**Historique**Date de construction : fin XIX^e siècle / sanctuaire désaffecté

BAC/Archives : OR n° 50 du 22 juillet 1921 autorisant le déplacement de la pagode à l'est de la route et la construction d'un nouveau sanctuaire appelé Botum Moni Vannaram, 100211-1 bis, (voir sanctuaires érigés entre 1953 et 1973)

1975-1978 : porcherie

2001-2003: restauration complète

Extérieur

Sanctuaire sur une unique terrasse accessible par des degrés droits, sans galerie.

Toiture à un seul décrochement sur le toit supérieur. Panneaux de décrochement décorés sur le côté extérieur. Tympan en bois sculpté. Couverture en tuiles

Baies

Accès au sanctuaire par 6 portes, 2 par petit côté. 14 fenêtres, 2 sur chaque petit côté et 5 par grand côté, closes par des volets en bois

Intérieur

Edifice en charpente avec murs en brique sur un petit soubassement mouluré, accessible par des degrés droits, à 3 nefs et 6 travées, délimitées par 2 rangées de 7 colonnes de bois et 2 rangées de colonnes adossées aux murs, soit 28 colonnes en tout.

Dimensions intérieures estimées: L = 13 m, l = 7 m, H = 5 m. Sol moderne. Charpente apparente montrant le décrochement du toit. Décor peint ancien

Particularités

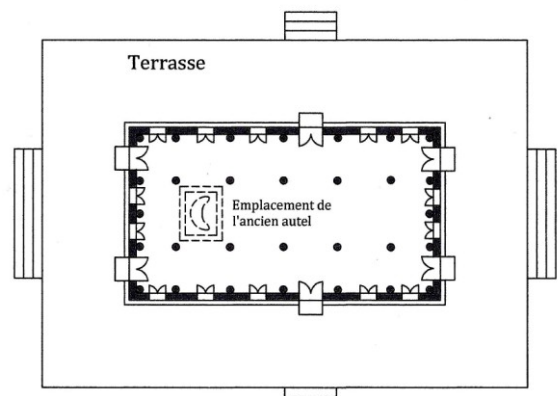
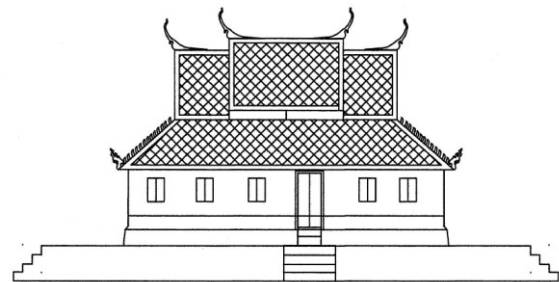
- ancienneté d'une construction en bois
- exemple unique au Cambodge d'un décor ancien sur les deux faces des panneaux de décrochement ; décor visible de l'extérieur dans la partie centrale
- sanctuaire désaffecté transformé en boutique d'artisanat



Sanctuaire vu du sud-est en 2005



Intérieur du sanctuaire en 2005, transformé en boutique d'artisanat.

**Vat Roka Kandal 100211-1**

Sanctuaire

1 5
mètres

Vat Chur Krouch វត្តជួរក្រូច 100213-1

Identification

Autre nom : Kiri Vannaram
Khaet : Kratie
Srok : Kracheh
Khum : Thma Andaeuk
 Coordonnées UTM : 0624755/1374488
 Dernière visite : janvier 2009

Architecture du sanctuaire

Historique

Date de construction estimée : années 1940
 BAC/Archives : non mentionné
 1975-1978 : ?
 Restauré dans les années 200

Extérieur

Sanctuaire situé sur une terrasse, haute d'environ 0,5 m, en partie détruite, sans balustrade, accessible par une rampe en terre

Galerie pourtournante, large de 1,8 m, sur soubassement mouluré de 1,8 m, à balustrade, à 28 colonnes de bois sur socle de béton placées à 0,9 m des murs, accessible sur chaque côté par un degré droit légèrement évasé
 Toiture classique à 3 décrochements – 2 sur les versants à pente raie - couverte en tuiles

Baies

Accès au sanctuaire par 11 portes, 1 plus large au centre du côté oriental, 2 à l'ouest et 4 sur chaque grand côté

Intérieur

Edifice en charpente avec murs en brique, à 3 nefs et 7 travées délimitées par 12 colonnes de bois sur socle bas, renforcé par 20 colonnes engagées en bois

Dimensions intérieures: L = 18,6 m, l = 7,6 m, H = 6,5 m
 Sol moderne. Plafond horizontal en planches orné d'un décor récent. Décor peint de 2004

Particularités

- 60 colonnes de bois
- colonnes de bois posées aux 2/3 de la largeur de la galerie



Sanctuaire vu du sud-ouest



Vue de l'angle sud-ouest du soubassement de la galerie et de l'escalier sud



Intérieur du sanctuaire. Colonnes en bois de la nef centrale et colonnes engagées en bois, sur socle bas, peintes de couleurs vives en 2004



Galerie pourtournante du sanctuaire.
 Colonnes en bois, sur socle en béton, placées aux 2/3 de la largeur de la galerie sud

Vat Preaek Kraom វត្តព្រែកក្រាម 100305-1

Identification

Khaet : Kratie

Srok : Preaek Prasab

Khum : Preaek Prasab

Coordonnées UTM : 0612567/1366065

Dernière visite : décembre 2008

Architecture du sanctuaire

Historique

Date de construction : 1935

BAC/Archives : OR n° 158 du 10 septembre 1935 et OR n° 144 du 3 septembre 1936 autorisant la construction en bois et béton armé ; *prakas* n° 2078 du 8 octobre 1941 autorisant la réparation du plafond ; *kret* n° 3 du 13 janvier 1942 portant changement de nom en *Tappa Sokharam*

1975-1978 : ?

Restauré dans les années 1990, restauration en cours en 2008

Extérieur

Deux terrasses en rénovation en 2008, d'une hauteur totale de 1,2 m.

Galerie pourtournante de 1,15 m de large, sur haut soubassement mouluré - 2,6 m - à colonnes, accessible sur chaque côté par un degré droit dont le mur d'échiffre est le prolongement du soubassement et de ses moulures

Toiture classique d'origine à 2 décrochements couverte en tuiles; tympans en béton moulé, à l'ouest avec la date de 2477 de l'ère bouddhique

Baies

Accès au sanctuaire par 14 portes, 4 par petit côté et 3 par grand côté. 8 fenêtres closes par des volets de bois, 4 par grand côté

Intérieur

Edifice à ossature de béton armé sur soubassement - 0,8 m - à 3 nefs et 7 travées délimitées par des piliers, renforcé de pilastres intérieurs

Dimensions intérieures: L = 21,5 m, l = 11,6 m, H = 8 m

Sol moderne. Plafond en bois. Pas de décor peint sur les murs

Particularités

- 4 portes sur les petits côtés, disposition très rare
- murs d'échiffre prolongeant le soubassement de la galerie
- construction en béton armé; dimensions extérieures de la galerie : L = 24 m, l = 12,7 m



Sanctuaire vu du nord -ouest



Sanctuaire. Côté ouest



Intérieur du sanctuaire



Soubassement et mur d'échiffre de l'escalier ouest



Centre du bas-relief en béton moulé du tympan ouest portant la date de 2477

Vat Saob Kraom វត្តសោបក្រោម 100307-1

Identification

Autre nom : Nikroddhearam
Khaet : Kratie
Srok : Preaek Prasab
Khum : Saob
 Coordonnées UTM : 0608869/1378978
 Dernière visite : décembre 2008

Architecture du sanctuaire

Historique

Date de construction : 1942
 BAC/Archives : *kret* n° 126 du 12 octobre 1942 autorisant la reconstruction du sanctuaire et attribuant 114 pièces de bois
 1975-1978 : ?
 Restauration en cours en 2008

Extérieur

Sanctuaire situé sur une terrasse moulurée haute de 1,7 m environ, à balustrade, ouverte aux 4 orient par un degré évasé
 Galerie pourtournante, large de 1,2 m, sur haut soubassement mouluré de 2,7 m, à balustrade et piliers, accessible à l'est par un large escalier évasé, à l'ouest par 2 escaliers dans l'axe des portes
 Toiture classique à 2 décrochements, couvert en tuiles

Baies

Accès au sanctuaire par 15 portes en bois sculpté de motifs floraux et géométriques, 3 à l'est dont 1 plus grande au centre, 2 à l'ouest, 5 par grand côté. Fausses-portes dans les travées extrêmes

Intérieur

Édifice en maçonnerie à 3 nefs et 7 travées délimitées par 12 colonnes de diamètre de 0,4 m, renforcé par 20 colonnes engagées
 Dimensions intérieures: L = 22,2 m, l = 10,5 m, H = 6,7 m
 Sol ancien en carreaux de ciment compressé
 Charpente en réparation en 2008
 Décor peint fortement restauré sur iconographie

Particularités

- accès à caractère monumental sur le côté oriental
- portes en bois sculpté / sol ancien



Sanctuaire vu du nord-est, pendant la réparation de la toiture



Vue du côté oriental montrant l'enfilade des degrés d'accès de la terrasse et de la galerie



Jeu des degrés d'accès de la terrasse et de la galerie du côté ouest



Porte en bois du sanctuaire
 Panneau sculpté côté extérieur d'un motif floral

Vat Vihear Thum វត្តវិហារធំ 100407-1**Identification**

Khaet : Kratie

Srok : Sambour

Khum : Sambour

Coordonnées UTM : 0605635/1412374

Dernière visite : avril 2005

Architecture du sanctuaire**Historique**

Date de construction : 1925 (inscription sur le fronton oriental) ; réparation dans les années 1940

BAC/Archives : *kret* n° 129 du 3 novembre 1942 et *kret* n° 11 du 2 février 1949 autorisant la réparation du sanctuaire et attribuant 30 pièces de bois gratuit

1975-1978 : ?

Restauration approfondie respectueuse de l'architecture et du décor peint achevée en avril 2005

Extérieur

Sanctuaire situé sur une terrasse haute de 1,1 m, sans balustrade, accessible aux 4 orient par un degré droit
Galerie pourtourante, large de 1,2 m, sur soubassement non mouluré de 0,5, sans balustrade, à 28 colonnes de bois
Toiture classique à 3 décrochements – 2 sur les versants en pente raide - couverte en tuiles ; tympan de bois sculpté

Baies

Accès au sanctuaire par 4 portes, 2 par petit côté. 16 fenêtres 7 par grand côté, 1 au centre de chaque petit côté, closes par des volets en bois

Intérieur

Edifice en charpente avec murs en brique, orné d'un pseudo-soubassement mouluré de 1 m, à 3 nefs et 7 travées délimitées par 12 colonnes de bois, renforcé par 20 colonnes engagées, en bois

Dimensions intérieures: L = 19 m, l = 8,5 m, H = 7,7 m

Sol moderne. Charpente en bois, plafond horizontal sur 5 travées de la nef centrale, sans décor

Décor peint de 1968 bien restauré

Particularités

- 60 colonnes de bois
- exemple de restauration réussie



Sanctuaire vu du nord-est en 2005, au moment de l'inauguration après restauration



Sanctuaire vu du sud-est en 2003, avant restauration (photo d'archives détenue par le vat)



Intérieur du sanctuaire le 23 avril 2004, jour de la cérémonie d'inauguration après la restauration



Tympan oriental, en bois sculpté, portant la date de 2468 de l'ère bouddhique, soit 1925

Vat Tuol Tumpung វត្តតួលទំពូង 120109-1

Identification

Krong : Phnom Penh
Khan : Chamkar Mon
Sangkat : Tuol Tumpung
Localisation : en ville
Dernière visite : septembre 2011

Architecture du sanctuaire

Historique

Date de construction : 1952
BAC/Archives : *kret* n° 94 du 9 avril 1951 autorisant la création de la pagode ; *prakas* n° 2342 du 19 novembre 1951 autorisant la construction du sanctuaire
1975-1978 : ?
Restauré dans les années 1990 et suivantes

Extérieur

Sanctuaire situé sur une terrasse de faible hauteur, ouverte dans les 4 angles par un large portique décoré.
Deux galeries ; galerie supérieure à colonnes et balustrade, à environ 3 m de hauteur, accessible sur chaque côté par un perron double aux escaliers droits, clos par un treillage de béton armé surmonté d'un lanternon posé sur deux tambours. Toiture non classique, à 5 décrochements, croisée de toiture et flèche, couverte en tuiles

Baies

Accès au sanctuaire par 24 portes en bois, 4 par petit côté, 8 par grand côté, dont 2 dans la travée centrale

Intérieur

Edifice à 2 niveaux à ossature de béton armé, à 3 nefs et 7 travées délimitées par 12 colonnes, renforcé par 20 pilastres ; entrecolonnement inégal avec une travée centrale de 5,6 m, de largeur égale à celle de la nef centrale
Dimensions intérieures: L = 30,8 m, l = 13 m, H = 12,5 m
Sol en partie en carreaux anciens de ciment compressé
Plafond en béton armé, avec poutres apparentes, arquées en anse-de-panier dans la nef centrale. Décor peint de 1963, peu restauré

Particularités

- longueur / 2 niveaux / portiques de la terrasse / hauts perrons clos de la galerie / nombre important de portes / entrecolonnement inhabituel / décor ancien



Sanctuaire vu du nord-ouest



Sanctuaire vu du sud-ouest



Intérieur du sanctuaire. Mur oriental avec 4



Intérieur du sanctuaire. Arcs de la nef centrale



Carrelage ancien

Vat Botum Vaddei វត្តបុត្រវតី 120207-1

Identification

Krong : Phnom Penh

Khan : Doun Penh

Sangkat : Chakto Mukh

Localisation : en ville, au sud du palais royal

Dernière visite : septembre 2011

Architecture du sanctuaire

Historique

Date de construction : 1936-1938

BAC/Archives : OR n° 192 du 31 octobre 1935 autorisant la reconstruction du sanctuaire ; dossier ANC/FRS 16744 sur le paiement des travaux entre 1936 et 1938

1975-1978 : fermé

Restauré dans les années 1990

Extérieur

Sanctuaire situé sur une étroite terrasse, haute de 2,6 m, aux angles découpés, ouverte aux 4 orientations par un large degré droit sur les petits côtés, par un perron simple tourné vers l'est sur les grands côtés

Galerie pourtournante à piliers, large de 1,8 m, sur soubassement haut de 0,95 m, accessible par un degré aux marches rectangulaires adoucies sur les grands côtés et par un large degré droit sur les petits côtés

Toiture classique à 3 décrochements, couverte en tuiles

Baies

Accès au sanctuaire par 7 portes, 3 à l'est, 2 à l'ouest et 1 sur chaque grand côté. 16 fenêtres, 8 par grand côté, closes par des vantaux en bois

Intérieur

Edifice à ossature de béton armé sur petit soubassement – 0,5 m – à 3 nefs et 9 travées délimitées par 16 piliers, renforcé par des pilastres visibles de l'extérieur

Dimensions intérieures: L = 28,3 m, l = 12,3 m, H = 12,6 m

Sol ancien en carreaux de ciment compressé

Plafond en béton armé épousant la forme du toit, horizontal dans 7 travées de la nef centrale. Décor peint refait en 1994

Particularités

- sanctuaire en béton armé de grande taille ; dimensions extérieures de la galerie : L = 32,2 m, l = 16,2 m / élévation du sol du sanctuaire



Sanctuaire. Côté oriental




Intérieur du sanctuaire



Accès à la terrasse, côté sud : perron (au-dessus) et unique degré (en-dessous)



Moultres et découpe de la terrasse, angle sud-est



Vat Saravan វត្តសារាវន 120208-2

Identification

Autre nom : Saravan Dechor
Krong : Phnom Penh
Khan : Doun Penh
Sangkat : Chey Chumneah
 Localisation : en ville, rue 178
 Dernière visite : janvier 2011

Architecture du sanctuaire

Historique

Date de construction : 1926 - 1927
 BAC/Archives : lettre du *chau athikar* de la pagode, du 8 janvier 1928, attestant de l'achèvement de la construction du sanctuaire l'année précédente
 1975-1978 : fermé. Restauré dans les années 1990

Extérieur

Sanctuaire situé sur une terrasse ouverte par 4 portiques aux degrés droits évasés
 Galerie pourtournante sur soubassement à larges colonnes en brique, accessible par un perron double sur chaque côté.
 Feuilles de *sīmā* scellées dans une niche sur les parois extérieures
 Toiture classique à 3 décrochements, surélevée dans la partie centrale du grand côté. Couverture en tuiles

Baies

Accès par 4 portes, dont 1 sur chaque grand côté, décalée vers l'est, et centrale sur chaque petit côté. 18 fenêtres, 7 par grand côté et 2 sur chaque petit côté, closes par des contrevents en bois

Intérieur

Edifice en maçonnerie à 3 nefs et 8 travées, délimitées par 14 larges colonnes. Dimensions intérieures: L = 23 m, l = 9,2 m, H = 9,7 m. Sol ancien en carreaux de ciment compressé formant un dessin. Plafond en bois épousant la forme du toit, avec une partie horizontale au-dessus de 6 travées de la nef centrale
 Décor peint ancien

Particularités

- décor d'origine, sol carrelé, plafond

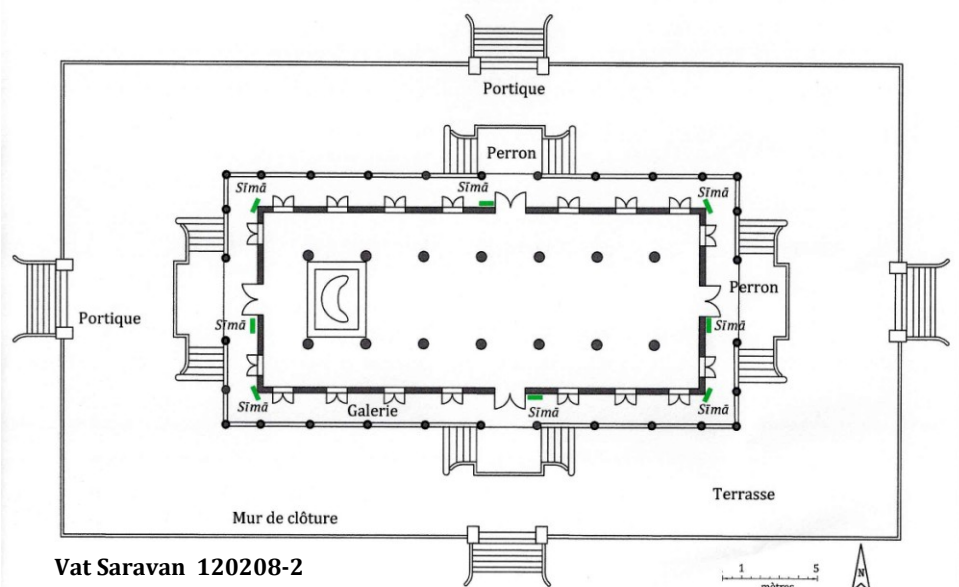


Sanctuaire vu du nord-ouest



Sanctuaire. Côté ouest

Plan du sanctuaire montrant l'emplacement des feuilles de *sīmā*, représentées par un rectangle vert sur les côtés et sur les angles



Vat Piphocht Reangsei វត្តពិភក្ខរស្សី 120210-3

Identification

Autre nom : Chen Damdek Khang Cheung

Krong : Phnom Penh

Khan : Doun Penh

Sangkat : Srah Chak

Localisation : en ville, rue de France

Dernière visite : janvier 2011

Architecture du sanctuaire

Historique

Date de construction : 1877 (stèle côté oriental)

BAC/Archives : non mentionné

1975-1978 : fermé

Extérieur

Sanctuaire au centre d'un espace clôturé d'une grille sur trois côtés et du mur du *vat* à l'ouest.

Galerie à piliers et balustres sur soubassement mouluré et accessible par 4 degrés droits évasés.

Toiture classique à 3 décrochements avec relèvement de la partie centrale. Tympan en béton moulé datés de 1937. Couverture en tuiles.

Baies

Accès au sanctuaire par 4 portes, deux par petit côté. 14 fenêtres, 7 sur chaque grand côté, closes par des volets de bois.

Intérieur

Edifice en charpente à murs de brique décoré d'un faux soubassement mouluré. 3 nefs et 7 travées délimitées par 2 rangées de 6 colonnes de bois sur socle fortement mouluré

Dimensions intérieures: L = 17,4 m, l = 7,85 m, H = 7,9 m

Sol ancien de carreaux de ciment compressé

Charpente apparente laissant voir les décrochements des toits

Décor peint ancien de deux époques.

Particularités

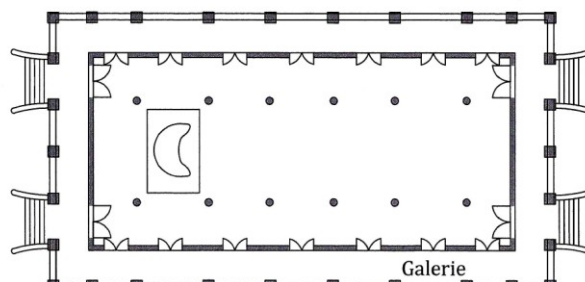
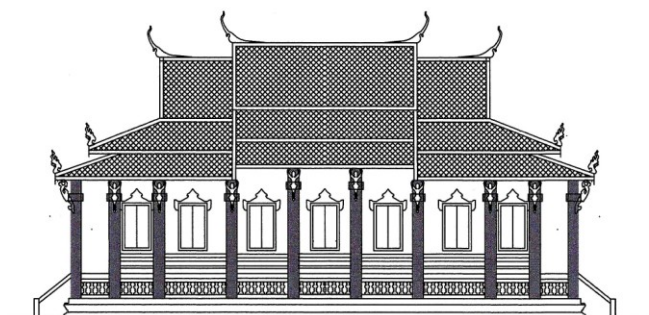
- ancienneté attestée de la construction
- décor ancien



Sanctuaire vu du sud-ouest en 2011




Sanctuaire. Côté oriental en 2005



Vat Piphocht Reangsei 120210-3

Sanctuaire



Vat Phnom វត្តភ្នំ 120211-1**Identification**

Krong : Phnom Penh
Khan : Doun Penh
Sangkat : Voat Phnum
 Localisation : en ville
 Dernière visite : août 2011

Architecture du sanctuaire**Historique**

Date de construction : 1926-1928
 BAC/Archives : OR n° 19 du 6 mars 1926 autorisant la reconstruction du sanctuaire ; dossier ANC/FRS n° 18449 relatif à la souscription réalisée pour la construction à partir de 1924
 1975-1978 : fermé
 Restauré depuis les années 1980

Extérieur

Sanctuaire situé au sommet de la colline, le Phnom de la capitale, accessible par un long escalier et entouré d'une étroite terrasse. Galerie pourtournante à larges piliers ouverte sur les petits côtés. Sol ancien en carreaux de ciment compressé formant dessin. Toiture classique à 3 décrochements et relèvement de la rive du long côté. Couverture en tuiles

Baies

Accès par 4 portes, 2 par petit côté. 8 fenêtres, 4 par grand côté, closes par des volets en bois et une grille

Intérieur

Edifice en maçonnerie à 3 nefs et 7 travées délimitées par 12 colonnes aux chapiteaux ioniques en béton moulé
 Dimensions intérieures: L = 18,8 m, l = 8,2 m, H = 7,5 m
 Sol ancien en carreaux de ciment compressé
 Plafond épousant la forme du toit dans les nefs latérales et formant un caisson dans 5 travées de la nef centrale
 Décor peint ancien sur le plafond de la nef centrale

Particularité

- emplacement et décor

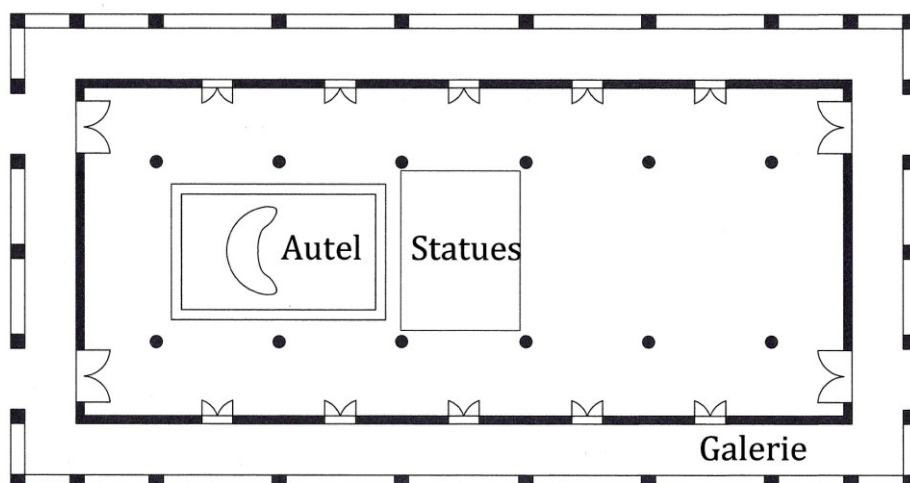


Sanctuaire vu du nord-est




Sanctuaire, Côté oriental

Plan du sanctuaire.
 Les accès à la terrasse,
 et la terrasse elle-même, n'ont pas été représentés.



Vat Phnom 120211-1
 Sanctuaire



Vat Chhuk Var វត្តឈូកវ៉ា 120503-3

Identification

Krong : Phnom Penh

Khan : Dangkao

Sangkat : Kouk Roka

Coordonnées UTM : 0479733/1281055

Dernière visite : décembre 2007

Architecture du sanctuaire

Historique

Date de construction : 1935

BAC/Archives : OR n° 198 du 6 novembre 1935 autorisant la reconstruction du sanctuaire en bois et béton armé

1975-1978 : ?

Restauré en 1983 et en 2000

Extérieur

Sanctuaire situé sur une terrasse d'environ 1,5 m de haut, ouverte aux 4 orientations par un portique et un degré droit très légèrement évasé

Galerie pourtourante sur soubassement - 1 m -, à colonnes, accessible par 6 degrés, 2 par petit côté et 1 au centre de chaque grand côté

Toiture classique à 4 décrochements et rive centrale des grands côtés surélevée, couverte en tuiles

Baies

Accès au sanctuaire par 18 portes à persiennes, 2 par petit côté et 7 sur chaque grand côté. Pas de fenêtres

Intérieur

Édifice à ossature de béton armé, à 3 nefs et 7 travées délimitées par 12 piliers, renforcé par 20 pilastres

Dimensions intérieures: L = 18,3 m, l = 8,5 m, H = 8 m

Sol moderne. Charpente en bois apparente, plafond horizontal en maçonnerie sur 5 travées de la nef centrale

Décor peint refait en 1983, restes de frise des années 1950 en très mauvais état sur panneaux de décrochement

Particularités

- construction en béton armé ; dimensions extérieures de la galerie : L = 22 m, l = 12 m



Sanctuaire vu du sud-ouest



Sanctuaire. Côté ouest



Vue du côté nord montrant la modénature du soubassement de la galerie et les escaliers d'accès



Vue de l'intérieur du sanctuaire, côté est, montrant les piliers, les pilastres, la charpente en bois apparente dans la première travée du plafond de la nef centrale

Vat Chunlong Mlu វត្តជន្លង់ម្លូ 120504-1

Identification

Krong : Phnom Penh
Khan : Dangkao
Sangkat : Phleung Chheh Roteh
Coordonnées UTM : 0478286/1271454
Dernière visite : septembre 2010

Architecture du sanctuaire

Historique

Date de construction déclarée par le *chau athikar*: 1914 mais confusion avec la fondation d'une pagode nouvelle en 1916 autorisée par l'OR n°77 du 13 octobre 1916
Probablement restaurée ou reconstruite dans les années 1940
1975-1978 : garage pour les deux-roues
Restauré en 1997

Extérieur

Sanctuaire situé sur une terrasse ouverte par 4 perrons doubles aux degrés aux marches gironnées
Galerie pourtournante sur soubassement, à colonnes portant des arcs, accessible par un perron simple sur chaque petit côté sur. Sol ancien en carreaux de ciment compressé dans la galerie
Toiture classique moderne à 3 décrochements. Couverture en tuiles

Baies

Accès par 4 portes, 2 par grand côté, situées en face des colonnes. 18 fenêtres, 9 par grand côté, sans correspondance avec les travées

Intérieur

Edifice en maçonnerie sur petit soubassement, avec un pseudo-soubassement mouluré de 1 m, à 3 nefs et 7 travées délimitées par 12 colonnes

Dimensions intérieures: L = 19 m, l = 9,5 m, H = 6,2 m
Sol moderne. Plafond horizontal récent. Décor peint de 1997

Particularités

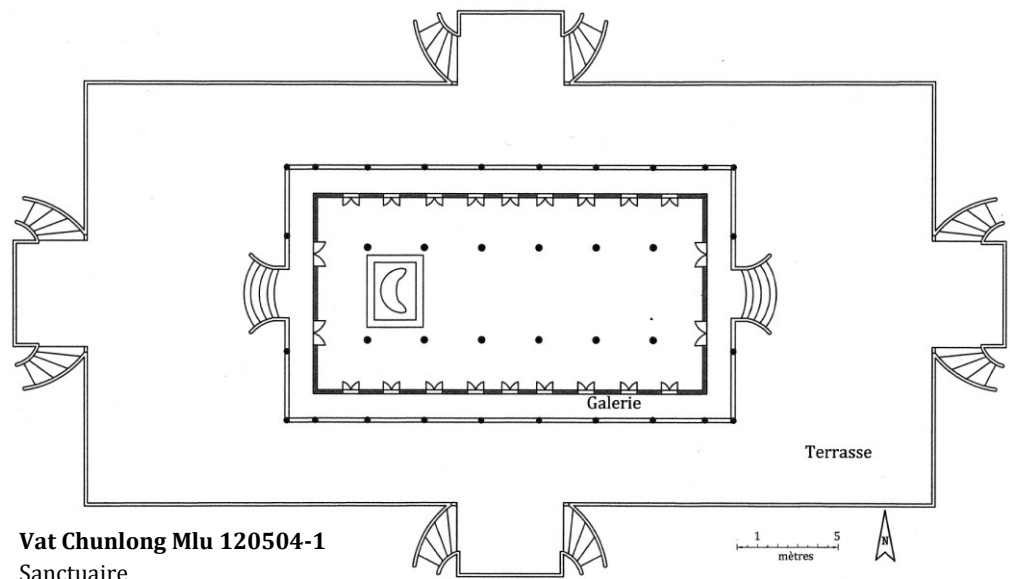
- disposition originale des portes et fenêtres
- pseudo-soubassement mouluré



Sanctuaire vu du nord



Sanctuaire. Côté ouest



Vat Chumpou Voan វត្តជម្ពូន 120505-1

Identification

Krong : Phnom Penh

Khan : Dangkao

Sangkat : Chaom Chau

Coordonnées UTM : 0480749/1274357

Dernière visite : mars 2011

Architecture du sanctuaire

Historique

Date de construction : 1937 (stèle sur le mur ouest, 2480 de l'ère bouddhique)

BAC/Archives : OR n° 128 du 22 juin 1937 autorisant la reconstruction du sanctuaire en briques et en bois ; dossier ANC/FRS 28455 avec plans : L = 25 m, l = 12 m

1975-1978 : caserne

Restauré en 1988 (toit) et 2000

Extérieur

Sanctuaire situé sur une plate-forme accessible à l'ouest par un degré droit très évasé, bordée au sud et à l'est par un bassin. Étroite terrasse haute de 1,4 m, sans balustrade, ouverte aux 4 orientations par un degré droit. Galerie pourtournante sur haut soubassement – 1,6 m – large de 1,4 m, à colonnes, accessible par un perron double à degrés droits sur chaque côté, couvert sur les petits côtés. 10 feuilles de *sīmā* adossées au soubassement du sanctuaire. Toiture classique à 4 décrochements avec rive centrale surélevée sur les grands côtés, couverte en tuiles

Baies

Accès au sanctuaire par 6 portes, 2 par petit côté, 1 au centre de chaque grand côté. 12 fenêtres, 6 par grand côté, closes par des volets en bois

Intérieur

Edifice à ossature de béton armé, à 3 nefs et 7 travées délimitées par 12 colonnes sur haut socle octogonal, renforcé par des pilastres visibles de l'extérieur.

Dimensions intérieures: L = 21,8 m, l = 8,2 m, H = 7,8 m. Sol moderne. Plafond en béton armé. Décor peint de 1984

Particularités

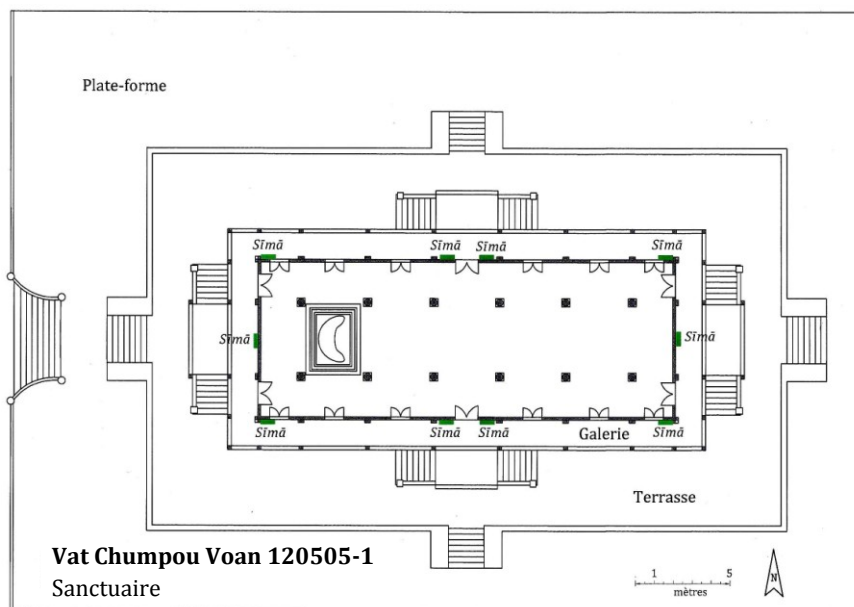
- construction en béton armé aux dimensions identiques à celles du type C : L = 25,1 m et l = 11,7 m



Sanctuaire vu du sud



Sanctuaire. Côté oriental donnant sur le bassin – *trapeang* – de la pagode



Vat Slaeng វត្តស្លែង 120507-2

Identification

Krong : Phnom Penh
Khan : Dangkao
Sangkat : PongTuek
Coordonnées UTM : 0479920/1266701
Dernière visite : octobre 2005

Architecture du sanctuaire

Historique

Date de construction estimée : années 1930
BAC/Archives : *kret* n° 102 du 27 août 1947 autorisant la réparation du sanctuaire ; *kret* n° 132 du 27 mars 1965 portant changement de nom en *Uttama Pothipriksa*
1975-1978 : ?
Restauré dans les années 1990

Extérieur

Sanctuaire situé sur une terrasse haute de 1,4 m, ouverte aux 4 orientations par un degré droit évasé
Galerie pourtournante, large de 1 m, sur soubassement mouluré de 1,3 m, à balustrade et colonnes, accessible par un degré droit évasé sur chaque grand côté, par un perron double aux degrés droits évasés sur les petits côtés
Toiture classique à 3 décrochements, couverte en tuiles

Baies

Accès au sanctuaire par 6 portes, 2 par petit côté, 1 au centre de chaque grand côté. 8 fenêtres, 4 par grand côté, closes par des volets en bois

Intérieur

Edifice en maçonnerie à soubassement de 0,4 m, à 3 nefs et 7 travées délimitées par 12 piliers à large base de 0,6 m, renforcé par 20 pilastres extérieurs

Dimensions intérieures: L = 30,8 m, l = 13 m, H = 13 m

Sol ancien en carreaux de ciment compressé, avec dessin, en assez mauvais état. Plafond horizontal, orné d'un décor peint de 1952 légèrement restauré

Décor peint des parois lourdement refait sur iconographie

Particularités

- galerie avec 8 colonnes au lieu de 10 / pas de fenêtres dans les travées extrêmes / décor ancien du plafond



Sanctuaire vu nord-ouest



Sanctuaire. Côté ouest




Intérieur du sanctuaire



Carrelage formant un dessin dans la nef centrale

Degré évasé du perron ouest et soubassement de la galerie



Vat Tikha Pannhor វត្តតិក្ខុបញ្ញា 120509-1

Identification

Krong : Phnom Penh

Khan : Dangkao

Sangkat : Samraong Kraom

Coordonnées UTM : 0479591/1278973

Dernière visite : août 2010

Architecture du sanctuaire

Historique

Date de construction déclarée par l'achar : années 1940

BAC/Archives : OR n° 46 du 22 juillet 1923 autorisant la reconstruction du sanctuaire ; OR n° 96 du 25 juin 1936 autorisant sa réparation ; dossier ANC/FRS 26895 relatif à la reconstruction de 1923

1975-1978 : ?

Fortement restauré entre les années 1980 et 2000

Extérieur

Sanctuaire situé sur une terrasse haute de 2,3 m environ, à balustrade, ouverte aux 4 orient par un degré droit évasé, de grande largeur sur les petits côtés

Galerie pourtourante, large de 1,2 m, sur soubassement mouluré de 0,7 m, à balustrade et colonnes, accessible sur les grands côtés par des degrés étroits, sur les petits côtés par un degré de la largeur du sanctuaire. Toiture classique à 2 décrochements, couverte en tuiles

Baies

Accès au sanctuaire par 15 portes, 3 à l'est, 2 à l'ouest, 5 par grand côté dans 5 travées côté ouest. 4 fenêtres, 2 par grand côté dans les 2 travées les plus à l'est, closes par des volets en bois

Intérieur

Edifice à ossature en béton armé à 3 nefs et 7 travées délimitées par 12 colonnes, renforcé par 20 pilastres extérieurs

Dimensions intérieures: L = 20 m, l = 9 m, H = 6,9 m

Sol en carreaux de ciment compressé des années 1990

Plafond horizontal en béton armé. Décor peint des années 2000

Particularités


- aspect monumental des escaliers d'accès des petits côtés
- répartition originale des baies



Sanctuaire vu du nord-ouest




Sanctuaire. Côté ouest



Intérieur du sanctuaire



Terrasse et soubassement mouluré de la galerie



Fenêtres des 2 travées orientales
Sol des années 1990, angle sud-est

Vat Tuek Thla វត្តទឹកថ្លា 120707-1**Identification**

Autre nom : Chong Khnol
 Krong : Phnom Penh
 Khan : Ruessei Kaev
 Sangkat : Tuek Thla
 Coordonnées UTM : 0486552/1278338
 Dernière visite : septembre 2011

Architecture du sanctuaire**Historique**

Date de construction : 1928 (date inscrite)
 BAC/Archives : non mentionné
 1975-1978 : fermé
 Sanctuaire désaffecté

Extérieur

Sanctuaire sans terrasse placé à côté d'un nouveau sanctuaire beaucoup plus grand.
 Balcon pourtournant sur haut soubassement, abrité par une avancée de toit, limité par une balustrade en fer forgé et accessible par 2 perrons doubles en béton armé, sur les petits côtés
 Toiture de forme classique, à 2 décrochements, couverte en béton armé et décorée de morceaux de céramique formant des dessins géométriques. Tympan en béton moulé

Baies

Accès au sanctuaire par 12 portes, 4 par grand côté, 2 par petit côté, celles de l'est étant placées au centre. Décoration des parois par 7 oculi portant des caractères chinois en béton moulé et, pour celui du nord-est, la date de 1928

Intérieur

Edifice à ossature de béton armé, à 3 nefs et 6 travées délimitées par 10 colonnes à chapiteaux composites ornés d'encarpes.
 Pilastres débordant dans la galerie
 Dimensions intérieures: L = 14 m, l = 7,6 m, H = 9,5 m au fait
 Sol ancien en carreaux de ciment compressé formant dessin
 Charpente en béton armé, apparente, laissant voir les décrochements du toit. Décor peint partiellement d'origine

Particularités

- petitesse, balcon couvert, couverture en béton armé, décor peint d'origine
- similitude de construction avec le sanctuaire de Vat Pich Mokott, 80601-4, proche de Phnom Penh, daté de 1924

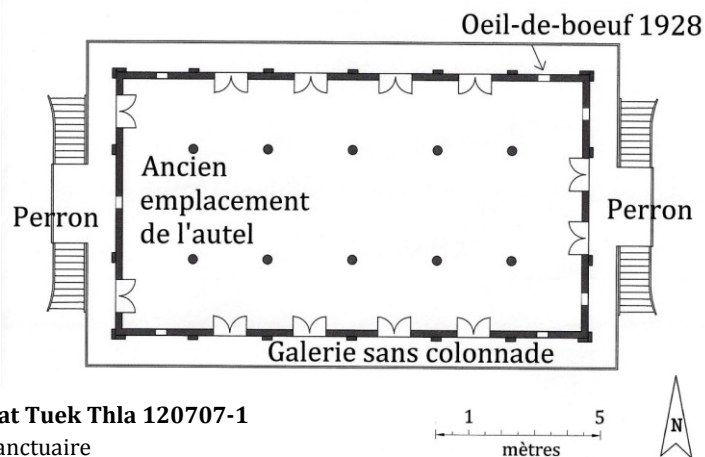


Sanctuaire vu du nord-est



Sanctuaire. Côté ouest.

A gauche le nouveau sanctuaire de la pagode

Intérieur du sanctuaire.
Charpente en béton armé**Vat Tuek Thla 120707-1**
Sanctuaire

Vat Varin វត្តវារិន 120708-2

Identification

Autre nom : Preaek Lieb
 Krong : Phnom Penh
 Khan : Ruessei Kaev
 Sangkat : Preaek Lieb
 Coordonnées UTM : 492085/1285634
 Dernière visite : février 2011

Architecture du sanctuaire

Historique

Date de construction estimée : fin XIX^e siècle (1907 sur le fronton)
 BAC/Archives : non mentionné
 1975-1978 : fermé
 Conservé à côté d'un sanctuaire récent

Extérieur

Sanctuaire au centre d'une terrasse entourée d'une balustrade ouverte par 4 portiques à degrés.

Etroite galerie pourtournante sur soubassement, à larges piliers en maçonnerie, accessible par 2 degrés droits évasés sur chaque petit côté. Toiture classique à 3 décrochements et partie centrale relevée. Couverture en tuiles à écaille vernissées. Tympan en béton moulé.

Baies

Accès au sanctuaire par 4 portes, 2 par petit côté. 14 fenêtres, 7 par grand côté

Intérieur

Edifice en charpente à murs de brique, à 3 nefs et 7 travées délimitées par deux rangées de 6 colonnes de bois. Dimensions intérieures: L = 16,8 m, l = 7,15 m, H = 9,7 m. Sol ancien en carreaux de ciment compressé. Charpente de toit apparente.

Particularités

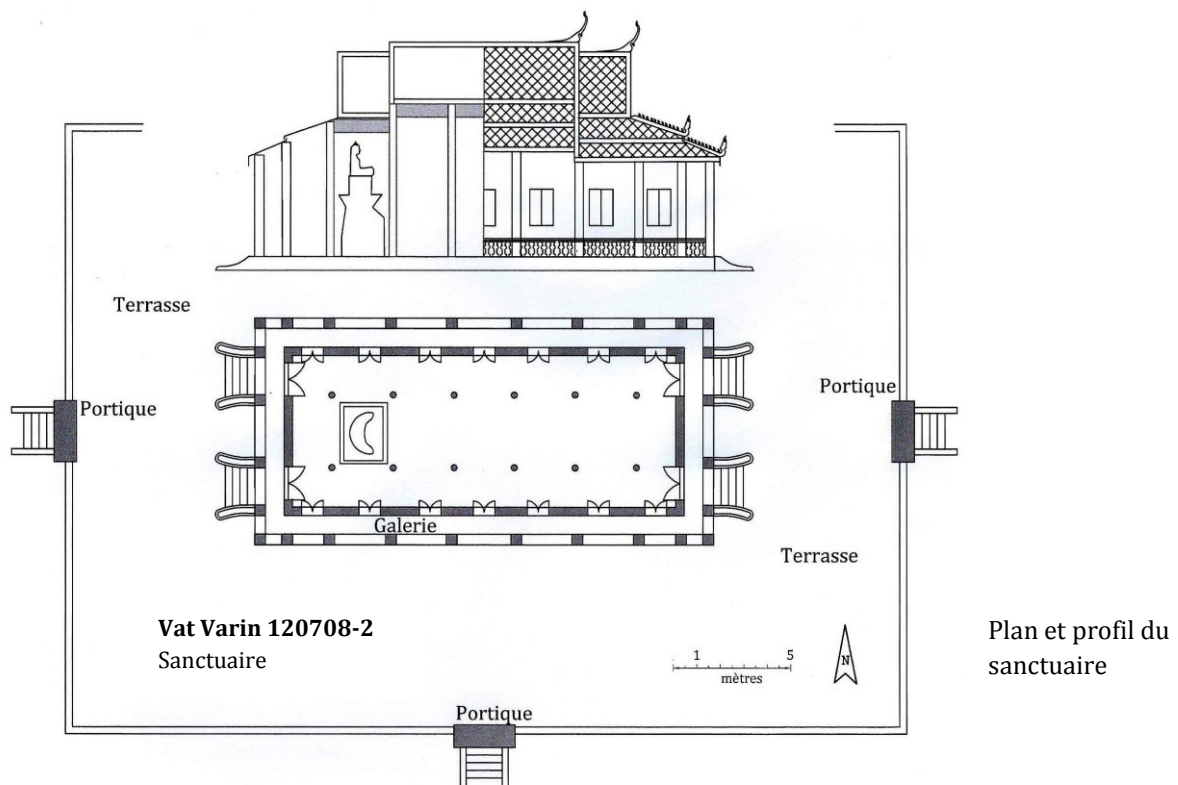
- colonnes de bois / décor ancien sur panneaux de décrochement



Sanctuaire vu du nord-ouest en 2005



Sanctuaire. Côté sud en 2011



Vat Prachum Sakor វត្តប្រជុំសាករ 120710-1

Identification

Krong : Phnom Penh
Khan : Ruessei Kaev
Sangkat : Chrouy Changva
Localisation : 493396/1279501
Dernière visite : septembre 2011

Architecture du sanctuaire

Historique

Date de construction déclarée: 1881
BAC/Archives : non mentionné
1975-1978 : ?
Restauré dans les années 1990 et 2000

Extérieur

Sanctuaire situé sur une terrasse ouverte sur les 4 côtés par un degré droit. Large galerie pourtournante sur soubassement, à colonnes en maçonnerie, prolongée par 2 perrons double couverts et accessibles par des degrés rectangulaires
Toiture classique à 3 décrochements. Couverture en tuiles

Baies

Accès au sanctuaire par 6 portes, dont 2 sur chaque grand côté, de par et d'autre du centre. 10 fenêtres, 5 par grand côté, closes par des volets en bois

Intérieur

Edifice en maçonnerie, à 3 nefs et 7 travées délimitées par deux rangées de 6 colonnes au diamètre de 0,4 m.
Dimensions intérieures: L = 18,5m, l = 8,30 m, H = 7,5m
Sol ancien en carreaux de ciment compressé
Plafond épousant la pente du toit dans les nefs latérales, laissant voir le décrochement, horizontal sur 5 travées de la nef centrale.

Décor peint des années 1950 fortement restauré

Particularités

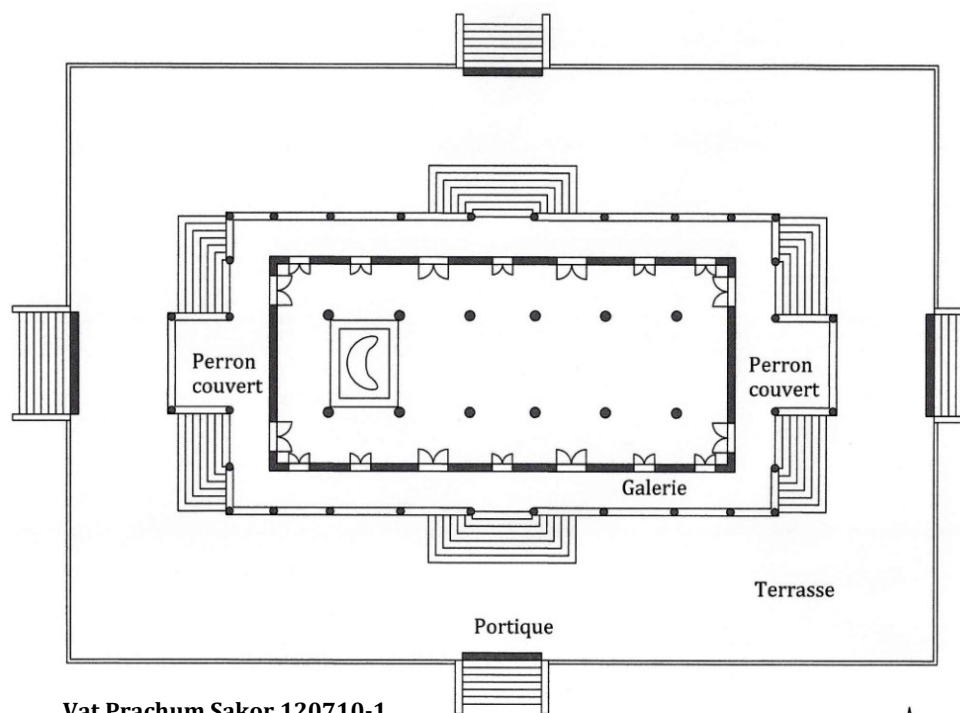
- nombreux degrés d'accès à la galerie
- sol ancien



Sanctuaire vu du sud-ouest en 2005



Sanctuaire vu du nord-ouest en 2011



Vat Prachum Sakor 120710-1
Sanctuaire

1 5
mètres



Vat Po Yaram វត្តពោធិ៍យ៉ាវាម 120710-2**Identification**

Autre nom : Po Yaram

Krong : Phnom Penh

Khan : Ruessei Kaev

Sangkat : Chrouy Changva

Coordonnées UTM : 0493083/1279619

Dernière visite : septembre 2011

Architecture du sanctuaire**Historique**

Date de construction : 1939

BAC/Archives : OR n° 57 et 91 du 3 mai et du 9 juillet 1934, OR n° 167 du 21 septembre 1935 et OR n° 93 du 9 mai 1939 autorisant la reconstruction en bois et en ciment et attribuant des pièces de bois ; dossier ANC/FRS 28280 relatifs aux litiges relatifs à l'attribution gratuite des pièces de bois
1975-1978 : ?

Restauré en 1994 et en 2010

Extérieur

Sanctuaire situé sur une terrasse de 1,4 m ouverte à l'est et à l'ouest par un degré droit

Galerie pourtourante étroite - 0,94 m-, sur soubassement de 1,5 m, à colonnes portant des arcs, accessible par 2 degrés droits évasés sur chaque petit côté

Toiture classique à 3 décrochements, couverte en tuiles

Baies

Accès au sanctuaire par 18 portes en bois : 7 par grand côté et 2 par petit côté

Intérieur

Edifice en maçonnerie à 3 nefs et 7 travées délimitées par 12 colonnes de bois, renforcé par des pilastres visibles de l'extérieur. Dimensions intérieures: L = 18,5 m, l = 8,3 m, H = 7,5 m. Sol ancien en carreaux de ciment compressé, abîmé par les travaux de 2010. Plafond en planches, légèrement incliné dans les nefs latérales, orné d'un décor.

Décor peint ancien peu restauré

Particularités

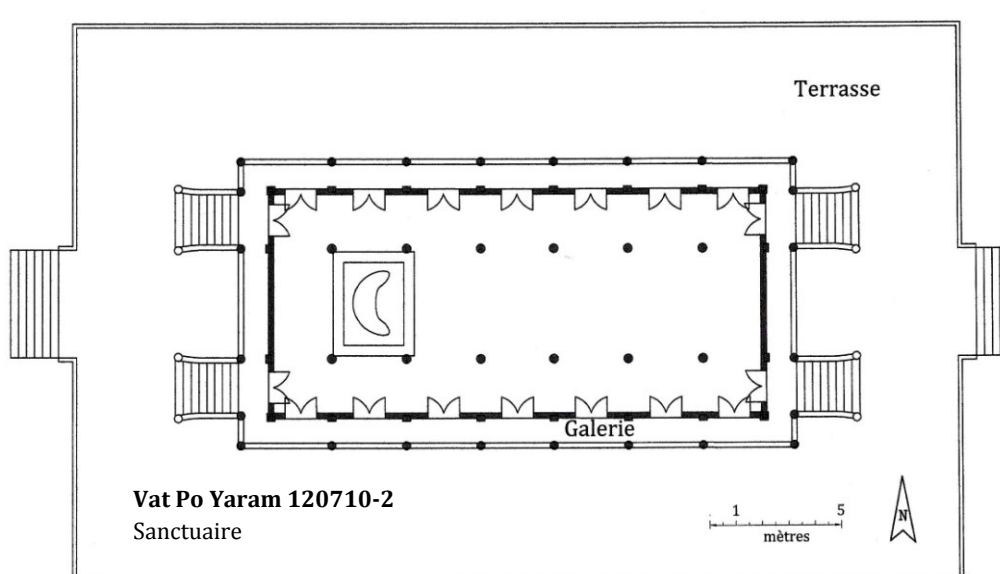
- colonnes de bois / décor ancien



Sanctuaire vu du sud en 2005



Sanctuaire. Côté ouest en 2005



Vat Kien Khleang វត្តកៀនឃ្លាំង 120710-3

Identification

Krong : Phnom Penh
Khan : Ruessei Kaev
Sangkat : Chrouy Changva
 Coordonnées UTM : 0493041/1282047
 Dernière visite : janvier 2012

Architecture du sanctuaire

Historique

Date de construction : 1928
 BAC/Archives : OR n° 31 du 27 mars 1928 autorisant la reconstruction du sanctuaire et attribuant 110 pièces de bois ;
 Dossier ANC/FRS 27304 avec lettres relatives à cette reconstruction et plan cadastral de 1928
 1975-1978 : ?

Restauré dans les années 1980, en état médiocre ; placé à côté d'un sanctuaire des années 1950-1960, de plus grande taille et récemment rénové

Extérieur

Sanctuaire sans terrasse et sans galerie pourtournante
 Toiture classique à 2 décrochements, couverte en tuiles

Baies

Accès au sanctuaire par 4 portes en bois, 1 au centre de chaque côté, accessible par un perron double aux degrés droits évasés et au mur d'échiffre arrondi dans le style des années 1920. 16 fenêtres, 6 par grand côté et 2 par petit côté, closes par des volets en bois portant un décor et, pour certaines, fermées par une grille

Intérieur

Édifice en charpente avec murs en brique sur soubassement – environ 1,2 m – à 3 nefs et 7 travées délimitées par 12 colonnes de bois, renforcé par des pilastres extérieurs. Dimensions intérieures: L = 15 m, l = 7 m

Sol moderne. Charpente apparente sauf parties recouvertes de planches supportant un décor peint des années 1960 fortement restauré

Particularités

- colonnes de bois



Sanctuaire vu du nord-ouest en 2005



Sanctuaire. Côté oriental en 2012



Perron double de l'ouest



Intérieur du sanctuaire

Vat Dei Thoy វត្តដើម្បី 140101-3

Identification

Autre nom : Khleang Sethei

Khaet : Prey Veng

Srok : Ba Phnum

Khum : Boeng Preah

Coordonnées UTM : 0547271/1249624

Dernière visite : mai 2011

Architecture du sanctuaire

Historique

Date de construction estimée : 1950 mais reconstruction possible sur un ancien soubassement des années 1930

BAC/Archives : *prakas* n° 1614 du 29 juin 1950 autorisant la reconstruction du sanctuaire

1975-1978 : hôpital

Restauré dans les années 2000

Extérieur

Sanctuaire situé sur une terrasse haute de 1,2 m, ouverte aux 4 orientations par un degré droit évasé

Galerie pourtourante, large de 1,2 m, sur soubassement mouluré haut de 1,2 m, à balustrade et colonnes, accessible sur les petits côtés par un perron double aux degrés droits évasés

Toiture classique à 3 décrochements. Couverture en tuiles récente

Baies

Accès au sanctuaire par 12 portes en bois, 2 par petit côté, 4 dans les travées centrales des grands côtés

Intérieur

Édifice à ossature en béton armé, à 3 nefs et 6 travées délimitées par 10 colonnes, renforcé par 18 pilastres intérieurs

Dimensions intérieures: L = 15,3 m, l = 7,7 m, H = 6,8 m

Sol en carreaux modernes

Plafond horizontal en béton armé aux poutres apparentes

Décor peint des années 2000

Particularités

- petites / toiture peu élevée posée sur une dalle en béton



Sanctuaire vu du nord-ouest



Sanctuaire. Côté oriental



Soubassement de la galerie et degré du perron ouest



Intérieur du sanctuaire

Vat Kok Sondaek វត្តគោកសណ្តែក 140104-1

Identification

Khaet : Prey Veng
Srok : Ba Phnum
Khum : Reaks Chey
Coordonnées UTM : 0543344/1250999
Dernière visite : mai 2011

Architecture du sanctuaire

Historique

Date de construction estimée : années 1940
BAC/Archives : non mentionné
1975-1978 : hôpital
Restauré à partir de 2004

Extérieur

Sanctuaire situé sur une terrasse de 1,3 m ouverte aux 4 orientations par un degré droit

Galerie pourtourante, large de 1 m, sur soubassement mouluré de 2 m, à balustrade et colonnes, accessible sur les 4 côtés par un perron double aux degrés droits, à colonnes, couvert d'un toit horizontal en béton armé

Toiture classique à 4 décrochements, à flèche, couvert en tuiles

Baies

Accès au sanctuaire par 19 portes en bois, 3 à l'est, 2 à l'ouest et 7 par grand côté

Intérieur

Édifice en maçonnerie à 3 nefs et 7 travées délimitées par des colonnes de large diamètre - 0,4 m -, renforcé par 20 pilastres intérieurs

Dimensions intérieures: L = 20,9 m, l = 8,3 m, H = 8,5 m. Sol ancien en carreaux de ciment compressé enlevé en 2005. Plafond horizontal en béton armé. Décor peint fait en 2004

Particularités

- sanctuaire entièrement restauré depuis 2005



Sanctuaire vu du nord-ouest en 2005



Soubassement mouluré et degré droit du perron double ouest en 2005



Sanctuaire en 2011, après rénovation



Exemples de carreaux anciens enlevés en 2005

Vat Kdei Doung វត្តក្តីជួន 140105-4**Identification:**

Khaet : Prey Veng
Srok : Ba Phnum
Khum : Rong Damrei
 Coordonnées UTM : 0544120/1247897
 Dernière visite : septembre 2011

Architecture du sanctuaire**Historique**

Date de construction estimée : 1940 ; pas de certitude pour la reconstruction autorisée en 1967
 BAC/Archives : OR n° 70 du 17 avril 1940 autorisant la reconstruction du sanctuaire en béton armé de type B ; *prakas* n° 2904 du 4 décembre 1967 autorisant la construction du sanctuaire et attribuant 50 m³ de bois
 1975-1978 : hôpital
 Restauré dans les années 1990

Extérieur

Sanctuaire situé sur une terrasse haute de 1 m, à balustrade, ouverte aux 4 orientations par un degré droit évasé
 Galerie pourtournante, large de 1,1 m, sur soubassement non mouluré de 1 m, à balustrade et colonnes soutenant un bandeau de béton armé, accessible sur chaque petit côté par 2 degrés droits
 Toiture classique à 3 décrochements, couverte en tuiles

Baies

Accès au sanctuaire par 6 portes, 2 par petit côté, 1 au centre de chaque grand côté. 12 fenêtres, 6 sur chaque grand côté, closes par des persiennes

Intérieur

Edifice à ossature de béton armé, orné d'un pseudo-soubassement mouluré de 1 m, à 3 nefs et 7 travées délimitées par 12 colonnes, renforcé par 20 pilastres intérieurs

Dimensions intérieures: L = 19,6 m, l = 9,1 m, H = 6,2 m. Sol moderne. Charpente en béton armé, poutres apparentes et incurvées en anse-de-panier dans la nef centrale donnant un aspect de voûte. Décor peint de 1990

Particularités

- édifice béton armé théoriquement de type B ; dimensions extérieures de la galerie : L = 22,2 m, l = 11,6 m / bandeau de la galerie / forme arquée de la nef centrale




Sanctuaire vu du nord-est



Sanctuaire. Côté oriental



Bandeau de la galerie



Intérieur du sanctuaire, arcs de la nef centrale

Vat Srei Sarapich វត្តសារពេជ្ជ 140109-5

Identification

Khaet : Prey Veng

Srok : Ba Phnum

Khum : Theay

Coordonnées UTM : 0545231/1254518

Dernière visite : mai 2011

Architecture du sanctuaire

Historique

Date de construction : 1937

BAC/Archives : OR n° 56 du 20 mars 1937 autorisant la reconstruction du sanctuaire en bois

1975-1978 : ?

Restauré en 1993

Extérieur

Sanctuaire situé sur une terrasse en herbe non clôturée, haute d'environ 0,5 m, accessible par un degré rectangulaire sur chaque côté

Galerie pourtournante à balustrade et colonnes portant des arcs, sur soubassement de 1,4 m, large de 1,35 m sur les grands côtés, ouverte sur chaque petit côté par un perron double à degrés droits profond de 4 m

Toiture classique à 3 décrochements et rive centrale surélevée sur les grands côtés, couverte en tuiles

Baies

Accès au sanctuaire par 6 portes, 2 par petit côté et 1 au centre de chaque grand côté. 12 fenêtres, 6 par grand côté, closes par des volets en bois

Intérieur

Edifice à ossature de béton armé sur petit soubassement, à 3 nefs et 7 travées délimitées par 12 colonnes, renforcé par 20 pilastres visibles à l'extérieur

Dimensions intérieures: L = 19,4 m, l = 8,6 m, H = 6 m

Sol en carreaux de ciment compressé anciens dans les longs côtés de la galerie

Plafond en béton armé, horizontal avec poutres apparentes

Décor peint refait en 1993

Particularités

- construction théorique en bois faite avec du béton armé ;
- dimensions extérieures: L = 22,5 m, l = 11,7 m



Sanctuaire vu du sud-est en 2005



Vue du nord-est en 2011, montrant les arcs portés par les colonnes de la galerie



Intérieur du sanctuaire



Côté sud de la galerie.
Détail du sol ancien en carreaux de ciment compressé

Vat Ansaong វត្តអន្សោង 140301-1

Identification

Khaet : Prey Veng
Srok : Kampong Trabaek
Khum : Ansaong
Coordonnées UTM : 0559816/1229688
Dernière visite : août 2005

Architecture du sanctuaire

Historique

Date de construction estimée : années 1940
BAC/Archives : non mentionné
1975-1978 : ?
Restauré en 1992

Extérieur

Sanctuaire situé sur une terrasse haute de 1 m, à balustrade, ouverte aux 4 orientations par un degré droit
Galerie pourtournante, large de 0,9 m, sur soubassement mouluré de 1 m, à balustrade et colonnes, accessible sur le centre de chaque petit côté par un degré droit évasé. Toiture classique à 4 décrochements, couverte en tuiles. Tympan en bois sculpté, peints d'une couleur identique à celles des colonnes de la galerie

Baies

Accès au sanctuaire par 9 portes vitrées en ferronnerie, 3 à l'est, 2 à l'ouest et sur chaque grand côté. 2 fenêtres en ferronnerie sur chaque grand côté

Intérieur

Edifice en maçonnerie à soubassement, à 3 nefs et 6 travées délimitées par 10 colonnes de bois posées sur un haut socle - 1,5 m - en béton armé.
Dimensions intérieures estimées: L = 16,5 m, l = 7 m. Sol ancien en carreaux de ciment compressé. Plafond horizontal en planches. Décor peint de 1992

Particularités

- 10 colonnes de bois sur haut socle en béton / tympan en bois sculpté / plafond de bois / sol ancien



Sanctuaire vu du nord-ouest



Sanctuaire. Côté ouest



Fronton oriental



Fronton occidental



- Vue de l'intérieur du sanctuaire montrant :
- 2 colonnes en bois - partie peinte - sur un socle en béton - partie blanche
 - le sol en carrelage ancien
 - les portes et fenêtres modernes en ferronnerie

Vat Prasat វត្តប្រាសាទ 140309-1**Identification**

Khaet : Prey Veng

Srok : Kampong Trabaek

Khum : Prasat

Coordonnées UTM : 0558322/1232928

Dernière visite : mai 2011

Architecture du sanctuaire**Historique**

Date de construction estimée : années 1920 selon *l'achar*

BAC/Archives : non mentionné

1975-1978 : fermé / toit détruit

Restauré dans les années 1980 ; en mauvais état en 2011

Extérieur

Sanctuaire situé sur une terrasse de 0,5 m, sans balustrade, accessible par un degré droit sur les petits côtés

Galerie pourtournante, large de 1 m, sur soubassement mouluré de 1,2 m, à balustrade et colonnes, accessible sur les petits côtés par un perron double, profond de 4 m, aux degrés droits évasés

Toiture classique à 4 décrochements, couverte en tuiles

Baies

Accès au sanctuaire par 14 portes en bois, 2 par petit côté, 5 par grand côté

Intérieur

Edifice à ossature de béton armé, à 3 nefs et 7 travées délimitées par des colonnes de large diamètre - 0,35 m -

Dimensions intérieures: L = 14,8 m, l = 6,2 m, H = 10,3 m (faîte)
Autel daté de 1969

Sol ancien en carreaux de ciment compressé dans les nefs latérales. Absence de plafond laissant visibles les poutres en béton armé et la charpente en bois de la toiture

Pas de décor

Particularité

- construction de béton armé, avec un faible entrecolonnement, formant une ossature arquée dans la nef centrale supportant une charpente en bois



Sanctuaire vu du nord




Sanctuaire vu du sud-ouest



Perron double du côté ouest



Intérieur du sanctuaire



Ossature en béton armé de la nef centrale

Vat Kdoeang Reay វត្តក្លៀងរាយ 140403-4

Identification

Khaet : Prey Veng
Srok : Kanhchriech
Khum : Kdoeang Reay
 Coordonnées UTM : 0553920/1290684
 Dernière visite : mai 2011

Architecture du sanctuaire

Historique

Date de construction estimée : années 1940, réparé en 1952
 BAC/Archives : *prakas* n° 309 du 4 février 1952 autorisant la réparation du sanctuaire
 1975-1978 : pharmacie / toit détruit
 Restauré dans les années 1980 ; en mauvais état en 2011

Extérieur

Sanctuaire situé sur une terrasse haute de 1,45 m, à balustrade, ouverte aux 4 orientations par un degré à pans talutés
 Galerie pourtourante, large de 1,2 m, sur soubassement non mouluré haut de 1,45 m, à balustrade et colonnes portant des arcs, ouverte sur les petits côtés par un perron profond de 5 m, accessible par un degré convexe ; 8 feuilles de *sīmā* scellées sur les murs extérieurs, dans les pilastres
 Toiture classique à 3 décrochements, couverte en tuiles

Baies

Accès au sanctuaire par 9 portes en bois, 3 à l'est, 2 à l'ouest et 2 au centre de chaque grand côté. 8 fenêtres, 4 par grand côté, closes par des volets en bois ; une fausse-fenêtre au centre du côté ouest

Intérieur

Édifice en maçonnerie, à 3 nefs et 6 travées délimitées par 10 colonnes de bois sur socle en béton moulé, renforcé par 20 pilastres extérieurs
 Dimensions intérieures: L = 18 m, l = 7,6 m, H = 8 m
 Sol moderne
 Plafond horizontal en tôle galvanisée, sans décor
 Décor peint mural de 1962

Particularités

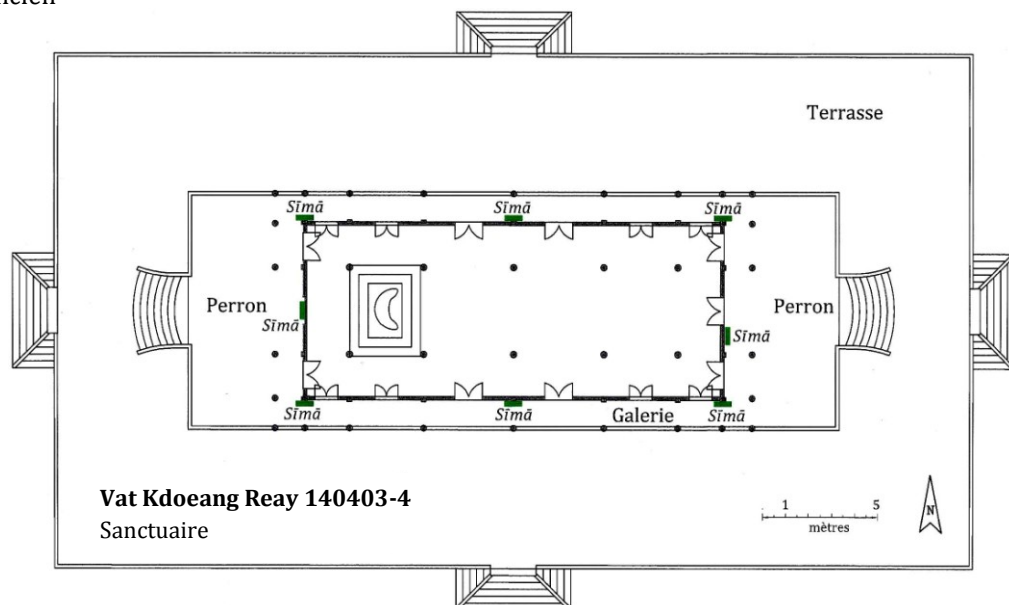
- forme allongée (rapport L/l = 2,4 m) / 10 colonnes de bois / entrecolonnement irrégulier – 2 travées centrales plus larges que les autres / feuilles de *sīmā* scellées sur les murs extérieurs
- décor peint ancien



Sanctuaire vu du nord-est



Sanctuaire. Côté oriental



Vat Chi Phoch វត្តជីផុច 140503-1**Identification**

Khaet : Prey Veng

Srok : Me Sang

Khum : Chi Phok

Coordonnées UTM : 0560393/1252005

Dernière visite : décembre 2006

Architecture du sanctuaire**Historique**

Date de construction : 1952 / reconstruction partielle possible après 1980

BAC/Archives : *prakas* n° 2506 du 4 décembre 1951

1975-1978 : prison

Restauré partiellement dans les années 1990 / en mauvais état

Extérieur

Sanctuaire situé sur une terrasse en partie détruite, haute d'environ 0,5 m, sans balustrade, accessible par un degré droit
Pas de galerie pourtournante ; accès au sanctuaire par un perron double sur chaque petit côté, aux degrés droits

Toit unique, à croupes, sans *nāga ni jahva*, couvert en tuiles

Baies

Accès au sanctuaire par 4 portes, 2 par petit côté. 10 fenêtres, 5 par grand côté, closes par des persiennes

Intérieur

Edifice en maçonnerie, sur soubassement mouluré de 1,5 m environ, à 3 nefs et 7 travées délimitées par 12 colonnes de bois sur haut socle de béton armé, renforcé par 20 pilastres intérieurs

Dimensions intérieures: L = 18 m, l = 7,5 m, H = 8,6 m (faîte)

Sol en carreaux de ciment compressés modernes

Charpente apparente, absence de plafond. Pas de décor peint

Particularités

- sanctuaire portant encore la trace des conflits/ colonnes de bois / toit à croupes / mauvais état



Sanctuaire vu du nord-ouest



Sanctuaire. Côté ouest



Détail du soubassement mouluré, angle sud-ouest



Intérieur du sanctuaire. Colonnes en bois sur haut socle

Vat Po Mongkol វត្តពោធិ៍មង្គល 140503-2

Identification

Khaet : Prey Veng
Srok : Me Sang
Khum : Chi Pok
Coordonnées UTM : 0563073/1252437
Dernière visite : décembre 2006

Architecture du sanctuaire

Historique

Date de construction estimée : années 1940
BAC/Archives : non mentionné
1975-1978 : ?
Restauré en partie dans les années 1990

Extérieur

Sanctuaire situé sur une terrasse sans balustrade – cassée et non réparée – ouverte aux 4 orientés par un degré rectangulaire
Étroite galerie pourtournante sur soubassement mouluré haut d'environ 1 m, à piliers et sans balustrade, accessible par 2 degrés droits évasés sur chaque petit côté, avec mur d'échiffre décoratif
Toiture classique à 3 décrochements, rive des grands côté surélevée, couverte en tuiles ; tympan refaits en 1992

Baies

Accès au sanctuaire par 4 portes, 2 par petit côté. 14 fenêtres, 7 par grand côté, closes par des volets en bois

Intérieur

Édifice en maçonnerie, orné d'un pseudo-soubassement mouluré de 1,4 m environ, sur vrai soubassement de 0,4 m, à 3 nefs et 7 travées délimitées par 12 colonnes en bois sur socle de béton
Dimensions intérieures: L = 16,4 m, l = 6,5 m, H = 6 m. Sol neuf
Charpente apparente dans les nefs latérales, plafond en bois dans 5 travées de la nef centrale
Pas de décor

Particularités

- 12 colonnes de bois / soubassement mouluré de la galerie et pseudo-soubassement mouluré de l'édifice



Sanctuaire vu du nord-ouest



Sanctuaire. Côté ouest



Intérieur du sanctuaire



Degrés d'accès à la galerie, côté ouest



Modénature des soubassements
Angle sud-ouest

Vat Po Snay វត្តពោធិ៍ស្នាយ 140504-6

Identification

Khaet : Prey Veng
Srok : Me Sang
Khum : Prey Khnes
Coordonnées UTM : 0557642/1253474
Dernière visite : décembre 2006

Architecture du sanctuaire

Historique

Date de construction : 1952 (inscrite sur le mur extérieur ouest)
BAC/Archives : non mentionné
1975-1978 : ?
Restauré dans les années 1990

Extérieur

Sanctuaire situé sur une terrasse haute de 1 m environ, à balustrade, ouverte aux 4 orientations par un degré droit
Galerie pourtournante, large de 0,8 m, sur soubassement mouluré de 1,5 m environ, à balustrade et colonnes, accessible sur chaque petit côté par un perron double à colonnes et degrés droits, couvert par un toit plat en béton armé. Toiture classique à 3 décrochements, couverte en tuiles

Baies

Accès au sanctuaire par 14 portes en bois, 2 sur chaque petit côté, 5 sur chaque grand côté

Intérieur

Edifice à ossature de béton armé à 3 nefs et 7 travées délimitées par 12 colonnes, renforcé par 20 pilastres intérieurs
Dimensions intérieures: L = 19 m, l = 7,6 m, H = 6,2 m
Sol moderne en carreaux de ciment compressé
Plafond horizontal en béton armé, à poutres apparentes
Pas de décor peint

Particularités

- disposition classique avec perrons sur petits côtés / pas de décor peint d'origine



Sanctuaire vu du sud-ouest



Sanctuaire. Côté ouest



Chapiteau en béton moulé



Intérieur du sanctuaire

Vat Ba Baong Leu វត្តបាបាងលើ 140701-2

Identification

Khaet : Prey Veng
Srok : Peam Ro
Khum : Ba Baong
Coordonnées UTM : 0535847/1258782
Dernière visite : juin 2011

Architecture du sanctuaire

Historique

Date de construction : 1941
BAC/Archives : *kret* n° 21 du 9 avril 1941 autorisant la reconstruction du sanctuaire
1975-1978 : hôpital
Restauré en 1997

Extérieur

Sanctuaire situé sur une terrasse haute d'environ 0,6 m, close par une balustrade, ouverte aux 4 orientations par un degré droit
Galerie pourtourante, large de 1 m, sur soubassement mouluré de 1,25 m, à balustrade et 8 colonnes par grand côté au lieu de 10, accessible sur les petits côtés par un perron double, profond de 4,5 m, aux degrés droits.
Toiture classique à 3 décrochements, couverte en tuiles. Tympan en bois sculpté déposés du sanctuaire précédent et remontés

Baies

Accès au sanctuaire par 8 portes, 2 par petit côté, 2 par grand côté, intercalées avec 6 fenêtres, 3 par grand côté, closes par des persiennes

Intérieur

Edifice en maçonnerie, sur soubassement de 0,4 m, orné d'un faux soubassement de 1,3 m, à 3 nefs et 7 travées délimitées par des colonnes en bois avec ou sans socle, en mauvais état de conservation, renforcé par 20 pilastres intérieurs

Dimensions intérieures: L = 19,4 m, l = 8,3 m, H = 7,2 m

Sol ancien en carreaux de ciment compressé récupérés, assez dégradé.
Charpente apparente, planches couvrant 5 travées de la nef centrale.
Décor peint de 1997

Particularités

- 12 colonnes de bois / tympan en bois sculpté / 8 colonnes de la galerie par grand côté



Sanctuaire vu du nord



Sanctuaire. Côté ouest



Tympan oriental



Tympan occidental



Intérieur du sanctuaire

Vat Ba Baong Kraom វត្តបាបាងក្រាម 140701-3**Identification***Khaet* : Prey Veng*Srok* : Peam Ro*Khum* : Ba Baong

Coordonnées UTM : 0535370/1258776

Dernière visite : juin 2011

Architecture du sanctuaire**Historique**Date de construction déclarée par *l'achar* : 1925

BAC/Archives : OR n° 48 du 30 avril 1931 autorisant la réparation du sanctuaire

1975-1978 : usine de textile

Restauré plusieurs fois avant 1975 (années 1950 et 1960) et dans les années 1990

Extérieur

Sanctuaire situé sur une terrasse de faible hauteur, close par un muret, ouverte aux 4 orientations par un degré droit

Galerie pourtournante de 1,25 m de large, sur soubassement de 1,6 m, à colonnes, close par un muret, accessible sur les 2 petits côtés par un perron double aux degrés droits

Toiture à 3 décrochements, couverte en tuiles. Espace de décrochement du toit supérieur orné de moulages en béton armé.

Baies

Accès au sanctuaire par 4 portes, 2 par petit côté. 12 fenêtres, 6 par grand côté, closes par des volets en bois

Intérieur

Edifice à ossature de béton armé à 3 nefs et 6 travées, délimitées par 10 colonnes en béton armé, revêtues de terrazzo. Local fermé derrière l'autel daté de 1968.

Dimensions intérieures: L = 16 m, l = 8,6 m, H = 6,5 m, 9 m au faite. Sol ancien en carreaux de ciment compressé. Plafond en béton armé à poutres apparentes, épousant la forme du toit dans les nefs latérales, horizontal sur 4 travées de la nef centrale. Décor peint de 1965

Particularités

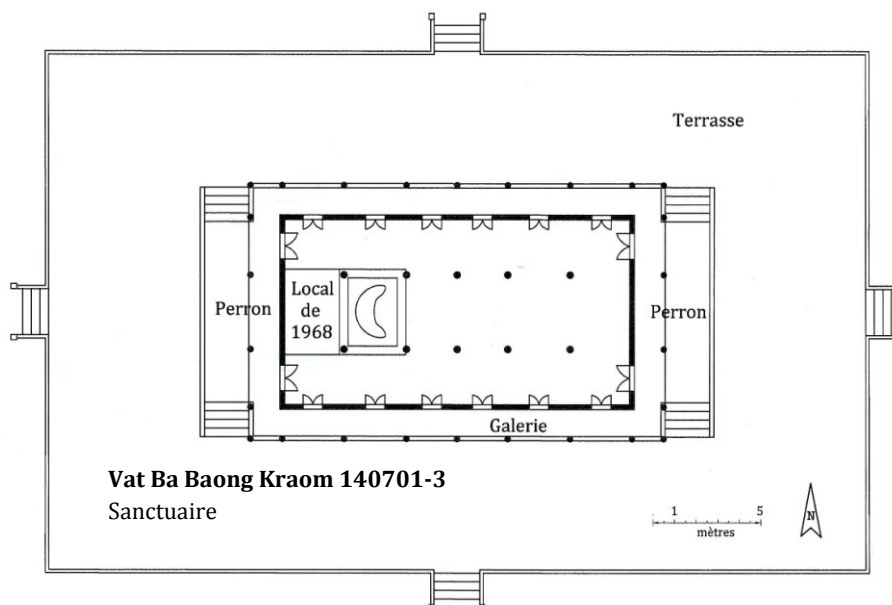
- construction partielle en béton armé antérieure à 1930 / espace de décrochement orné en béton moulé / décor peint ancien



Sanctuaire vu du côté nord



Sanctuaire. Côté ouest



Vat Krang Pisei វត្តក្រាំងពិសី 140810-4

Identification

Khaet : Prey Veng
Srok : Pea Reang
Khum : Reab
Coordonnées UTM : 0521074/1288468
Dernière visite : août 2010

Architecture du sanctuaire

Historique

Date de construction : 1953 (inscrite sur les frontons)
BAC/Archives : non mentionné
1975-1978 : prison
Restauré en 1990 ; en mauvais état, désaffecté au profit d'un nouveau temple bâti plus à l'est sur le terrain de la pagode

Extérieur

Sanctuaire dont la terrasse a disparu. Pas de galerie. Edifice sur soubassement non mouluré de 1,5 m, accessible par un perron double à l'est, par un des degrés droits évasés à l'ouest ; appentis côté nord. Toiture classique à deux toits, sans décrochements ni *jahva*, couverte en tuiles, frontons avec la date de 2496 de l'ère bouddhique, soit 1953

Baies

Accès au sanctuaire par 2 portes en bois, 1 par petit côté. 17 fenêtres à imposte, de la même hauteur que les portes mais sans degrés permanents d'accès : 2 à l'est, 1 à l'ouest, 7 par petit côté, closes par des volets en bois

Intérieur

Edifice en charpente à murs de brique, à 3 nefs et 7 travées délimitées par des colonnes en bois de 0,3 m de diamètre, posées sur une plaque de béton armé, renforcé par 20 colonnes engagées, en bois

Autel placé dans l'angle sud-ouest

Dimensions intérieures: L = 25 m, l = 13 m, H = 12 m au faite
Sol ancien en carreaux de ciment compressé, un peu dégradé
Charpente apparente, pas de plafond. Décor peint de 1990

Particularités

- 32 colonnes de bois / entrecolonnement régulier/ emplacement de l'autel




Sanctuaire vu du sud



Sanctuaire. Côté ouest



Vue de l'angle sud-ouest avec l'autel



Intérieur du sanctuaire
côté oriental

C côté oriental, perron double et appentis en bois sur le côté nord



Vat Ruessei Chuk Cheung វត្តបូស្រីជុកជើង 140811-3

Identification

Khaet : Prey Veng

Srok : Pea Reang

Khum : Roka

Coordonnées UTM : 0525493/1290810

Dernière visite : août 2010

Architecture du sanctuaire

Historique

Date de construction estimée : années 1920

BAC/Archives : non mentionné

1975-1978 : prison

Restauré en 1965 et en 1993

Extérieur

Sanctuaire situé sur une terrasse de faible hauteur, sans clôture, à emmarchement de 4 marches adoucies

Galerie pourtourante large de 1,6 m, sur soubassement de 0,9 m, à colonnes portant des arcs, ouverte à l'est par 2 degrés convexes et à l'ouest par un perron à degré convexe, couvert en béton armé - ajout de 1965 selon inscription-

Toiture classique à 3 décrochements et rive centrale surélevée sur les grands côtés, couverte en tuiles

Baies

Accès au sanctuaire par 6 portes, 2 par petit côté et 1 au centre de chaque grand côté. 12 fenêtres, 6 par grand côté closes par des volets en bois

Intérieur

Edifice en maçonnerie à 3 nefs et 7 travées délimitées par 12 colonnes en bois posées sur un large socle de béton armé mouluré, renforcé par 20 pilastres intérieurs avec chapiteaux porteurs de la sablière

Dimensions intérieures: L = 18,9 m, l = 8,25 m, H = 5,2 m

Sol ancien en carreaux de ciment compressé avec dessin

Plafond enduit, incliné dans les nefs et travées latérales, horizontal dans la nef centrale. Décor peint, partiellement de 1966

Particularités

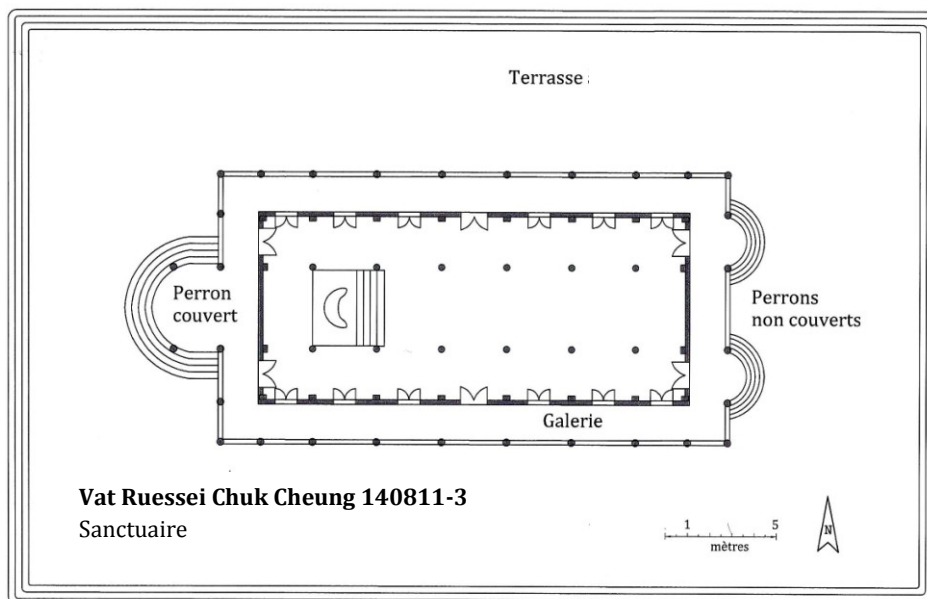
- colonnes de bois / emmarchement / perrons arrondis / degrés convexes / décor peint ancien



Sanctuaire vu du sud-ouest



Sanctuaire vu du nord-est



Vat ROUNG DAMREI វត្តពោធិ៍សី 141103-1

Identification

Khaet : Prey Veng
Srok : Kampong Leav
Khum : Kampong Leav
Localisation : dans la ville de Prey Veng
Dernière visite : juin 2011

Architecture du sanctuaire

Historique

Date de construction : 1946
BAC/Archives : OR n° 1988 du 3 juillet 1934 autorisant la réparation du sanctuaire ; *kret* n°158 du 16 septembre 1946 autorisant la démolition et la reconstruction du sanctuaire ; dossier ANC/FRS 15546
1975-1978 : ?

Restauré dans les années 1990 et en 2009

Extérieur

Sanctuaire situé sur une terrasse haute de 1,5 m, à balustrade, ouverte aux 4 orientations par un degré droit
Galerie pourtournante, large de 1,4 m, à balustrade et colonnes, accessible sur chaque petit côté par un perron double profond de 6,2 m, aux degrés droits
Toiture classique à 3 décrochements, rive centrales des grands côtés surélevée, couverte en tuiles

Baies

Accès au sanctuaire par 9 portes en bois, 3 à l'est, 2 à l'ouest, 2 au centre de chaque grand côté. 6 baies par grand côté, closes par des volets en bois

Intérieur

Edifice en maçonnerie, sur soubassement de 0,5 m, orné d'un pseudo-soubassement de 1,3, à 3 nefs et 8 travées délimitées par des colonnes en bois de 0,35 m de diamètre, posée sur socle de béton moulé. Dimensions intérieures: L = 25,8 m, l = 9,8 m, H = 7,5 m. Sol moderne. Plafond épousant la forme du toit, laissant voir le décrochement, en tôle galvanisée avec décor récent. Décor peint de 1951, partiellement conservé en 2005, entièrement recouvert de panneaux neufs en 2009

Particularités


- colonnes de bois / 7 colonnes par nef / décor de 1951 effacé en 2009



Sanctuaire vu du nord en 2011



Sanctuaire. Côté ouest en 2005



Intérieur du sanctuaire en 2005



Obstruction partielle de la galerie par les degrés d'accès à l'intérieur du sanctuaire, en 2011



Perron double du côté ouest en 2011

Vat Sovann Reangsei វត្តសុវណ្ណរង្សី 141103-2

Identification

Autre nom : Dhamayuth

Khaet : Prey Veng

Srok : Kampong Leav

Khum : Kampong Leav

Coordonnées UTM : 0536049/1269547

Dernière visite : juin 2011

Architecture du sanctuaire

Historique

Date de construction : 1937

BAC/Archives : OR n° 26 du 30 janvier 1937 autorisant la création d'une nouvelle pagode ; dossier ANC/FRS 17575

1975-1978 : stockage d'engrais / prison

Restauré en 1991

Extérieur

Sanctuaire situé sur une terrasse haute de 1 m, à clôture en ferronnerie, ouverte aux 4 orientations par un degré rectangulaire. Galerie pourtournante, découpée à l'est et à l'ouest, sur haut soubassement - 2,2 m -, large de 1,3 m, à colonnes et balustrade, accessible par un large escalier droit sur les petits côtés et par un perron double aux degrés droits sur le côté nord uniquement. Toiture classique à 3 décrochements et rive centrale surélevée sur les grands côtés, couverte en tuiles.

Baies

Accès par 19 portes en bois, 3 à l'est, 2 à l'ouest et 7 sur chaque grand côté. Pas de fenêtres.

Intérieur

Edifice à ossature de béton armé à 3 nefs et 7 travées délimitées par 12 colonnes, renforcé par 20 pilastres visibles à l'extérieur. Orifices d'aération en haut des parois.

Dimensions intérieures: L = 21 m, l = 8,5 m, H = 7,4 m

Sol ancien en carreaux de ciment compressé

Charpente en béton armé apparente, plafond incliné dans les nefs et travées latérales, horizontal dans la nef centrale.

Décor peint de 1966, très restauré en 1991.

Particularité

- structure en béton armé de mêmes dimensions extérieures qu'un type C : L = 25 m, l = 12 m



Sanctuaire vu du sud-ouest




Sanctuaire. Côté nord



Intérieur du sanctuaire. Mur est



Découpe du soubassement de la galerie, côté ouest



Couvrement de la galerie

Vat Sam Samey វត្តសំសមី 141103-3

Identification

Khaet : Prey Veng
Srok : Kampong Leav
Khum : Kampong Leav
Localisation : dans la ville de Prey Veng
Dernière visite : juin 2011

Architecture du sanctuaire

Historique

Date de construction : 1931 (inscription sur l'autel)
BAC/Archives : OR n°26 du 20 mars 1929 autorisant la reconstruction du sanctuaire ; dossier ANC/FRS 27590
1975-1978 : fermé
Restauré dans les années 1990 et en 2011

Extérieur

Sanctuaire situé sur une terrasse d'environ 1,2 m, aux angles arrondis, bordée d'une clôture en ferronnerie, ouverte aux 4 orientations par un degré droit
Large galerie pourtournée - 1,7 m - à colonnes et balustrade, accessible sur les petits côtés par un grand perron double aux degrés droits évasés
Toiture à couverture en béton armé d'origine, à 3 décrochements ; changement des tuiles en cours en juin 2011

Baies

Accès au sanctuaire par 10 portes, 3 par petit côté et 2 au centre de chaque grand côté. 12 fenêtres, 6 par grand côté, closes par des volets en bois

Intérieur

Edifice à ossature en béton armé à 3 nefs et 8 travées délimitées par 14 colonnes de large diamètre - 0,45 m-, renforcé par 22 piastres intérieurs et extérieurs.
Dimensions intérieures: L = 23 m, l = 9,6 m, H = 11 m.
Sol ancien en carreaux de ciment compressé
Plafond en béton armé avec poutres apparentes, incliné dans les nefs et travées latérales, horizontal dans la nef centrale
Décor peint en 1967-1968 (inscription sur l'autel)

Particularités

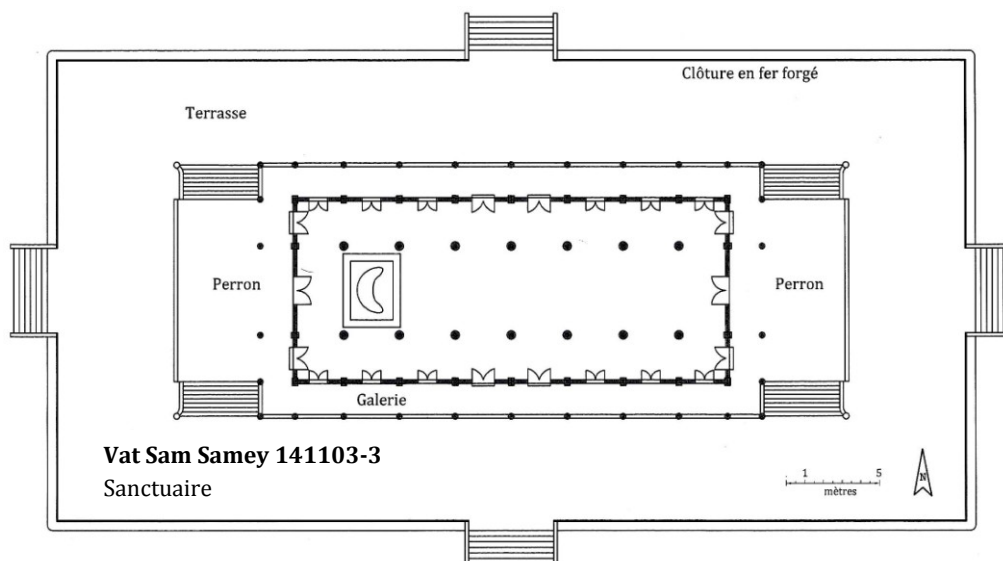
- construction en béton armé à 8 travées / décor ancien



Sanctuaire vu du nord-ouest en 2005



Vue du nord en juin 2011 montrant la réparation du toit à couverture en béton armé, avant la pose des nouvelles tuiles



Vat Veal Prov វត្តវាលព្រឺង 141104-3

Identification

Autre nom : Vealukaram

Khaet : Prey Veng

Srok : Kampong Leav

Khum : Po Rieng

Coordonnées UTM : 0528540/1272114

Dernière visite : février 2011

Architecture du sanctuaire

Historique

Date de construction déclarée : 1935

BAC/Archives : non mentionné

1975-1978 : cuisine

Restauré dans les années 1990 / à proximité d'un sanctuaire en construction en 2011

Extérieur

Sanctuaire autrefois situé sur une terrasse d'environ 1 m, aujourd'hui en partie détruite

Galerie pourtournante de 1,2 m, sur soubassement de 1,1 m, à colonnes et balustrade, accessible sur les petits côtés par un long perron double à degrés droits évasés

Toiture classique à 4 décrochements, couverte en tuiles

Baies

Accès au sanctuaire par 4 portes, 2 par petit côté. 12 fenêtres, 6 par grand côté, fermées par des planches

Intérieur

Edifice à ossature de béton armé - murs de 0,3 m - à 3 nefs et 6 travées, délimitées par 10 colonnes

Dimensions intérieures: L = 15,3 m, l = 7,7 m, H = 7,6 m

Sol en carreaux de ciment compressé, modernes dans le sanctuaire, anciens dans la galerie

Charpente apparente en béton armé ; plafond incliné dans les nefs et travées latérales, horizontal dans la nef centrale

Pas de décor peint

Particularités

- édifice de taille modeste à structure en béton armé construit probablement sans autorisation



Sanctuaire vu du sud-ouest



Sanctuaire vu de l'ouest. Au sud le nouveau temple en construction



Intérieur du sanctuaire



Vue du soubassement de la galerie et du degré droit évasé du perron double, angle sud-ouest



Charpente en béton armé

Vat Preaek Anteah វត្តព្រែកអន្ទ្រ: 141105-1**Identification**

Autre nom : Samritthivong
Khaet : Prey Veng
Srok : Kampong Leav
Khum : Preaek Anteah
 Coordonnées UTM : 0524670/1269956
 Dernière visite : décembre 2008

Architecture du sanctuaire**Historique**

Date de construction estimée : début xx^e siècle, restauré en 1946
 BAC/Archives : *kret* n° 158 du 16 septembre 1946 autorisant la réparation du sanctuaire
 1975-1978 : ?
 Restauré dans les années 1990

Extérieur

Sanctuaire situé dans un espace clos, sans terrasse, en travaux en 2008. Galerie pourtournante étroite, sur soubassement mouluré, à colonnes de béton armé, obturée par les degrés d'accès au sanctuaire et accessible par 4 perrons doubles couverts
 Toiture classique à 3 décrochements et rive centrale du long côté surélevée. Tympan de bois sculpté. Couverture en tuiles

Baies

Accès au sanctuaire par 8 portes, 3 par grand côté et 2 par petit côté. 10 fenêtres grillagées et closes par des volets de bois, 4 par grand côté, une au centre de chaque petit côté

Intérieur

Édifice en charpente avec murs en brique sur soubassement, à 3 nefs et 7 travées délimitées par 12 colonnes hexagonales en bois. Dimensions intérieures: L = 18,5 m, l = 10,1 m, H = 8 m
 Sol ancien en carreaux de ciment compressé dans les nefs latérales et la galerie
 Plafond horizontal en matériau léger, en caisson sur 5 travées de la nef centrale.

Décor peint des années 1940, légèrement restauré

Particularités

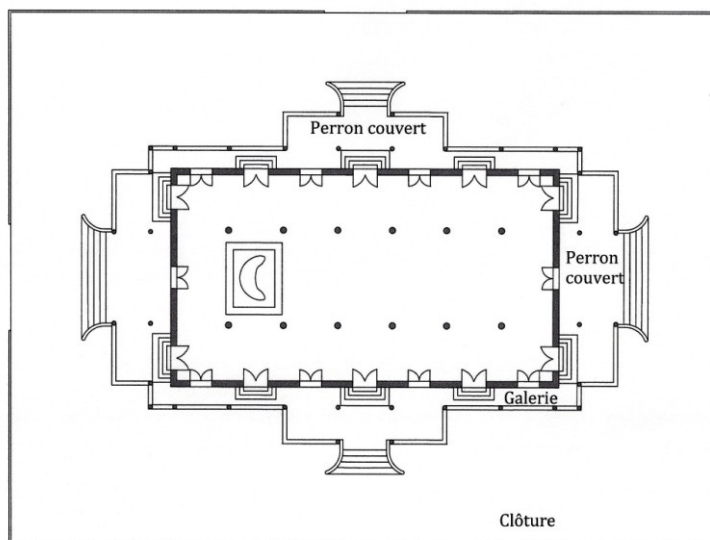
- colonnes de bois / tympan de bois sculpté / degrés obstruant la galerie / décor ancien




Sanctuaire vu du sud-ouest



Sanctuaire. Tympan occidental en bois sculpté



Vat Preaek Anteah 141105-1
Sanctuaire



Vat Serei Vichea វត្តសិរីវិជ្ជា 141105-2

Identification

Khaet : Prey Veng
Srok : Kampong Leav
Khum : Preaek Anteah
Coordonnées UTM : 0523138/1270904
Dernière visite : décembre 2008

Architecture du sanctuaire

Historique

Date de construction : vers 1880, réparée en 1937
BAC/Archives : OR n° 6 du 7 janvier 1937 autorisant une réparation/ Dossier ANC/FRS n° 28385
1975-1978 : ?
Mise en place de *kinnari* neuves en 1980

Extérieur

Sanctuaire situé sur une terrasse de faible hauteur sans clôture et accessible par un degré droit sur chaque côté.
Galerie pourtourante sur soubassement, à colonnes de bois et sans balustrade, accessible par un degré droit à l'ouest et un perron double à l'est
Toiture classique à 2 décrochements, couverte en tuiles.
Tympan de bois sculpté

Baies

Accès au sanctuaire par 6 portes, deux par petit côté et une sur chaque grand côté. 8 fenêtres, 4 sur chaque grand côté, closes par des volets de bois

Intérieur

Edifice en charpente et murs de brique, à 3 nefs et 7 travées délimitées par 2 rangées de 6 colonnes de bois. 22 colonnes de bois noyées dans les murs.
Dimensions intérieures: L = 17,8 m, l = 7,5 m, H = 7,6 m
Sol refait avec des carreaux disparates de ciment compressé
Charpente apparente. Plafond de bois horizontal sur 5 travées de la nef centrale
Pas de décor peint

Particularités

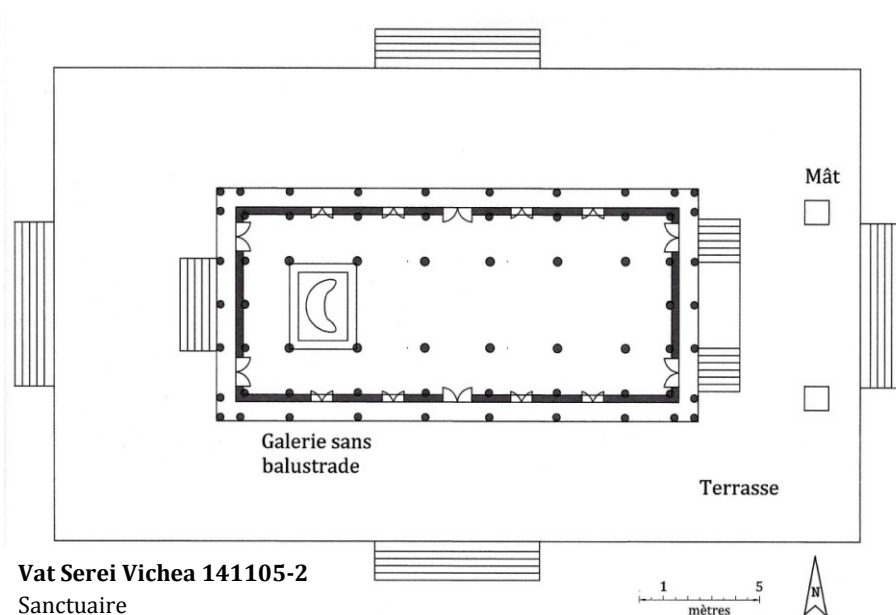
- tympan de bois sculpté / 34 colonnes de bois



Sanctuaire vu de l'est



Fronton oriental



Vat Anlong Trea វត្តអង្គទ្រីត្រា 141106-1

Identification

Autre nom : Champa Sousdey
Khaet : Prey Veng
Srok : Kampong Leav
Khum : Preaek Chrey
 Coordonnées UTM : 0515528/1272183
 Dernière visite : septembre 2009

Architecture du sanctuaire

Historique

Date de construction : 1931 (inscription fronton ouest)
 BAC/Archives : OR n° 105 du 17 décembre 1928 autorisant la reconstruction du sanctuaire
 1975-1978 : ?
 Restauré partiellement dans les années 2000

Extérieur

Sanctuaire situé sur une terrasse haute d'environ 1 m, en herbe et sans clôture, accessible par un degré droit sur chaque côté, avec un unique portique à l'ouest, de 1952
 Galerie pourtourante large de 1,4 m, sur soubassement mouluré de 1 m environ, à colonnes et balustrade, ouverte sur les petits côtés : un profond perron double couvert à l'est, aux degrés droits, et 2 degrés droits à l'ouest, non couverts. Toiture classique à 3 décrochements ; tympan en béton moulé portant la date de 2474 de l'ère bouddhique, soit 1931. Couverture en tuiles

Baies

Accès au sanctuaire par 6 portes : 2 au centre à l'est, 2 sur les côtés à l'ouest, 1 au centre au nord et au sud. 12 fenêtres, 6 par grand côté, closes par des volets en bois

Intérieur

Edifice à ossature de béton armé, à 3 nefs et 7 travées délimitées par 12 colonnes. Autel avec décor ancien.
 Dimensions intérieures: L = 19 m, l = 9 m, H = 7 m
 Sol ancien en carreaux de ciment compressé. Charpente apparente avec poutres en béton armé ; plafond incliné dans les nefs et travées latérales, horizontal et décoré dans la nef centrale. Décor peint de 1952

Particularités

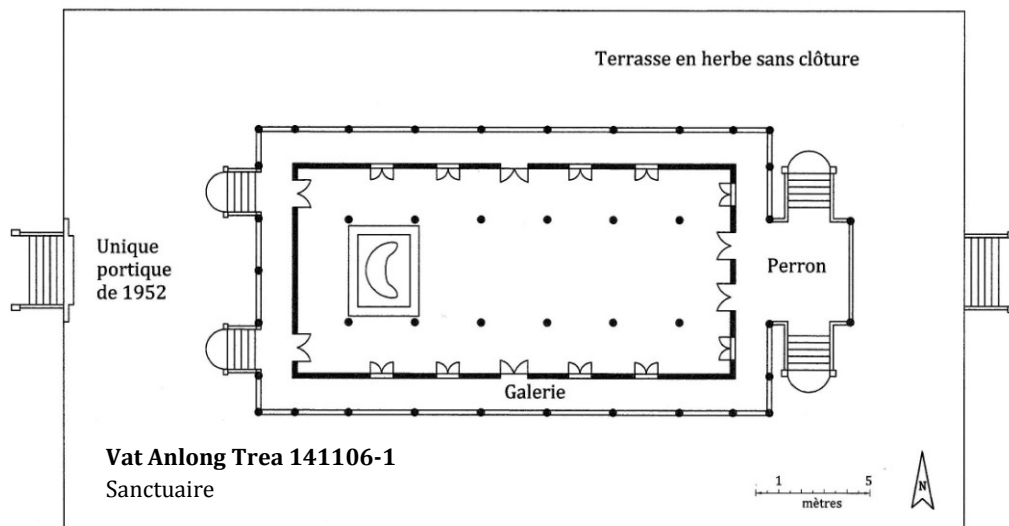
- édifice construit en béton armé sans surveillance spéciale car autorisé en 1928 ; dimensions extérieurs : L = 22,5 m, l = 12,5 m / portique daté de 1952 / décor peint ancien



Sanctuaire vu du sud-ouest



Sanctuaire. Côté oriental montrant les chiffres 2474, en blanc, sur le fronton et la terrasse en herbe, sans clôture



Vat Boeng Laeng វត្តបឹងឡែង 141202-5

Identification

Khaet : Prey Veng
Srok : Sithor Kandal
Khum : Chrey Khmum
 Coordonnées UTM : 0535671/1304808
 Dernière visite : septembre 2010

Architecture du sanctuaire

Historique

Date de construction déclarée : 1937
 BAC/Archives : non mentionné
 1975-1978 : stockage de matériel de pêche
 Restauré en 1996

Extérieur

Sanctuaire situé sur une étroite plate-forme et une terrasse fermée par un clôture en ferronnerie, ouverte sur chaque côté par un degré rectangulaire
 Galerie pourtournante large de 1,3 m, sur soubassement de 1,5 m, à piliers et balustrade, accessible sur chaque côté par un degré rectangulaire
 Toiture classique à 3 décrochements avec rive centrale surélevée sur les grands côtés, couverte en tuiles

Baies

Accès au sanctuaire par 18 portes en bois, à imposte clos par une ferronnerie, 2 par petit côté et 7 par grand côté

Intérieur

Edifice en maçonnerie à 3 nefs et 7 travées, délimitées par 12 colonnes de bois posées sur un petit socle, renforcé par des pilastres extérieurs
 Dimensions intérieures: L = 23,3 m, l = 9,5 m, H = 9,5 m
 Sol moderne. Charpente apparente, en bois, avec plafond plat sur 5 travées de la nef centrale
 Décor peint datant en partie de 1961

Particularités

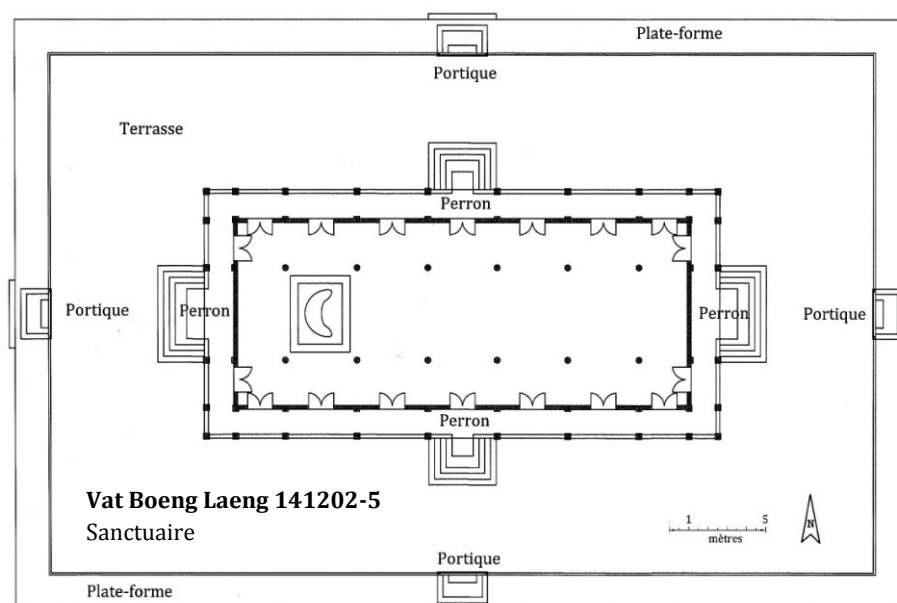
- colonnes de bois
- décor ancien



Sanctuaire vu du nord



Sanctuaire. Côté oriental



Vat Khna វត្តខ្នារ 141209-2**Identification**

Khaet : Prey Veng
Srok : Sithor Kandal
Khum : Prey Tueng
 Coordonnées UTM : 0540422/1298957
 Dernière visite : septembre 2010

Architecture du sanctuaire**Historique**

Date de construction : 1934 (année 1899 - date de fondation de la pagode ?- inscrite sur le fronton ouest)
 BAC/Archives : OR n° 105 du 26 juillet 1934 autorisant la reconstruction du sanctuaire et la livraison gratuite de 108 pièces de bois
 1975-1978 : fermé
 En travaux en septembre 2010

Extérieur

Sanctuaire situé sur une terrasse ouverte sur 3 degrés et une rampe, à l'ouest
 Galerie pourtournante sur haut soubassement, sans balustrade, à 30 colonnes de bois, accessible par un long perron simple à l'ouest et un perron double à l'est
 Toiture à 4 décrochements, déclarée d'origine, dont la couverture était en cours de réfection en septembre 2010

Baies

Accès au sanctuaire par 16 portes, 2 sur chaque petit côté et 6 sur chaque grand côté

Intérieur

Édifice en charpente et murs en brique, à 3 nefs et 8 travées délimitées par 14 colonnes de bois. 22 colonnes de bois adossées aux murs
 Dimensions intérieures: L = 20,4 m, l = 9,6 m, H = 9,5 m
 Sol ancien en carreaux de ciment compressé, très dégradé, uniquement dans la galerie
 Charpente en bois, plafond horizontal en planches sur 6 travées de la nef centrale avec décor peint
 Décor peint ancien d'origine et des années 1960

Particularités

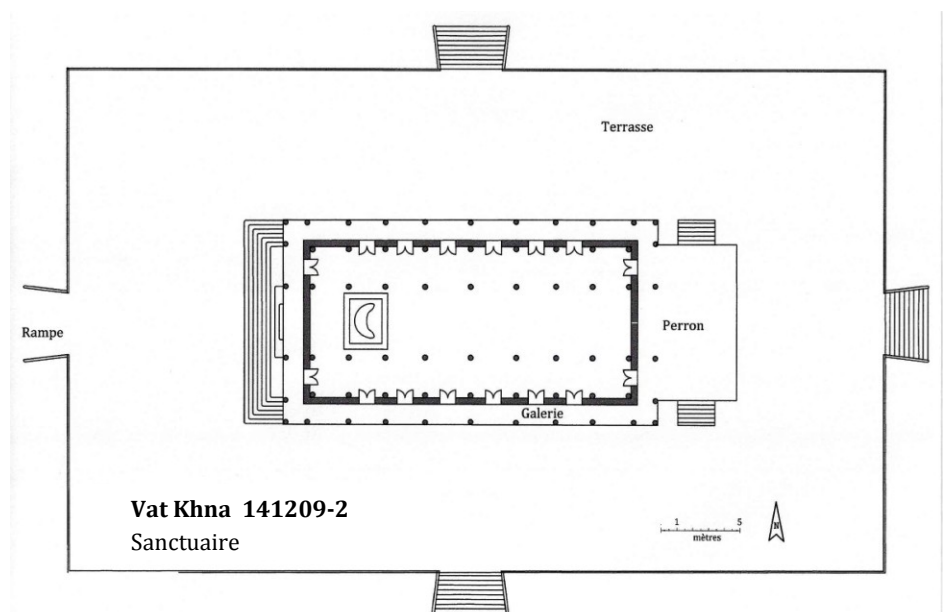
- 66 colonnes de bois
- décor ancien



Sanctuaire. Côté nord en septembre 2010



Sanctuaire. Côté ouest avec le fronton portant la date de 1899, en septembre 2010



Vat Ruessei Sanh វត្តប្រស៊ីសាញ់ 141211-1

Identification

Khaet : Prey Veng
Srok : Sithor Kandal
Khum : Ruessei Sanh
Coordonnées UTM : 0544464/1298389
Dernière visite : septembre 2010

Architecture du sanctuaire

Historique

Date de construction estimée : 1952 sur un soubassement de 1932 selon *l'achar*
BAC/Archives : *prakas* n° 2689 du 22 décembre 1951 et *prakas* n° 2408 du 19 août 1952 autorisant la reconstruction du sanctuaire et attribuant du bois de chauffage gratuit (fabrication de briques et tuiles)
1975-1978 : magasin
Restauré dans les années 1990

Extérieur

Sanctuaire situé sur une terrasse haute de 1 m, à balustrade, ouverte aux 4 orientations par un degré droit
Galerie pourtournante, large de 1,3 m, sur soubassement en briques, mouluré dans sa partie supérieure, haut de 1,5 m, à balustrade et colonnes, accessible sur chaque côté par un perron à double repos, profond de 4,2 m, sans balustrade, à rampes incurvées et degrés droits
Toiture classique à 2 décrochements, couverte en tuiles

Baies

Accès au sanctuaire par 18 portes en bois, 2 par petit côté, 7 par grand côté. Une fausse-porte au centre de chaque petit côté

Intérieur

Edifice en maçonnerie à 3 nefs et 7 travées, délimitées par 12 colonnes en bois de 0,3 m de diamètre. Dimensions intérieures: L = 20 m, l = 8,8 m, H = 13 m. Sol ancien en carreaux de ciment compressé formant un dessin Charpente en bois apparente, pas de plafond. Décor peint de 1955

Particularités

- 12 colonnes de bois / escaliers d'accès à la galerie de forme ancienne / décor ancien



Sanctuaire vu du sud




Sanctuaire. Côté ouest



Perron, degré et soubassement du côté ouest



Intérieur du sanctuaire vu de l'autel



Carrelage ancien de la nef latérale

Vat Banteay Dei វត្តបន្ទាយដី 150202-1**Identification**

Khaet : Pursat
Srok : Kandieng
Khum : Banteay Dei
 Coordonnées UTM : 0383324/1384438
 Dernière visite : juin 2011

Architecture du sanctuaire**Historique**

Date de construction estimée : 1936
 BAC/Archives : OR n° 127 du 6 août 1935 et OR n° 159 du 10 septembre 1935 autorisant la construction du sanctuaire en béton armé ; dossier ANC/FRS 28256 avec documents indiquant le choix par *l'achar* d'un sanctuaire de type C 1975-1978 : ?

Restauré à partir de 1989

Extérieur

Sanctuaire situé sur une terrasse haute d'environ 1 m, fermée par une balustrade et ouverte aux 4 orientations par un degré droit évasé

Galerie pourtournante - 1,2 m de large - sur soubassement de 1,3 m, à colonnes et balustrade, accessible sur chaque côté par un perron double aux degrés droits évasés

Toiture classique à 3 décrochements et rive centrale surélevée sur les grands côtés, couverte en tuiles

Baies

Accès au sanctuaire par 6 portes, 2 par petit côté et 1 au centre de chaque grand côté. 12 fenêtres, 6 par grand côté, closes par des volets en bois

Intérieur

Edifice à ossature de béton armé, à 3 nefs et 7 travées, délimitées par 12 colonnes rondes posées sur un haut socle carré

Dimensions intérieures: L = 20 m, l = 9,7 m, H = 9 m

Sol moderne. Charpente en bois apparente, maçonnée sur 5 travées de la nef centrale

Décor peint ancien de 1951

Particularités

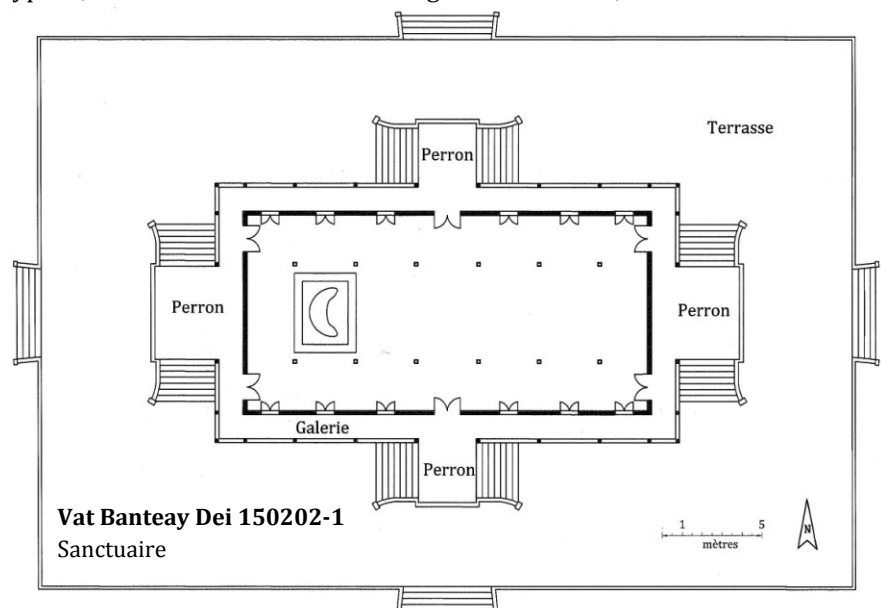
- construction en béton armé de type C ; dimensions extérieures de la galerie: L = 23 m, l = 13 m



Sanctuaire vu du sud



Sanctuaire. Côté oriental



Vat Noti Mongkol វត្តនទីមង្គល 150203-2**Identification**

Ancien nom : Kampong Krasaing

Khaet : Pursat*Srok* : Kandieng*Khum* : Kandieng

Coordonnées UTM : 0389048/1392057

Dernière visite : décembre 2005

Architecture du sanctuaire**Historique**

Date de construction : 1939 (année 1937 inscrite sur mur est)
BAC/Archives : OR n° 77 du 9 mai 1938, OR n° 6 du 17 janvier 1939 et OR n° 51 du 17 mars 1939 autorisant successivement une construction du sanctuaire en bois, puis en béton armé de type C, finalement en maçonnerie avec coupe gratuite de bois; *kret* n° 352 du 25 juin 1970 donnant le nom de *Noti Mongkol* 1975-1978 : ?

Restauré en dans les années 1990 ; état médiocre en 2005

Extérieur

Sanctuaire sans terrasse ni clôture - démolition en 1975 ? -
Galerie pourtournante à colonnes et sur soubassement - 0,6 m - large d'environ 1,5 m, sans balustrade sauf sur les petits côtés, accessible sur les grands côtés par un degré droit, sur les petits côtés par un perron double à balustrade à degrés gironnés. Murs extérieurs ornés d'arcs et de pilastres. Toiture classique à 3 décrochements, couverte en tuiles

Baies

Accès au sanctuaire par 16 portes closes par des persiennes, dont seulement 2 par petit côté, accessibles par un degré rectangulaire

Intérieur

Edifice à ossature de béton armé sur soubassement d'environ 0,6 m, à 3 nefs et 6 travées, délimitées par 10 colonnes.

Murs décorés de moulures en arc formant des lunettes au-dessus des baies. Dimensions intérieures: L = 19 m, l = 9,6 m, H = 7,5 m. Sol ancien en carreaux de ciment compressé, avec dessin, un peu dégradé. Charpente apparente avec plafond sur 4 travées de la nef centrale. Décor peint ancien légèrement restauré

Particularités

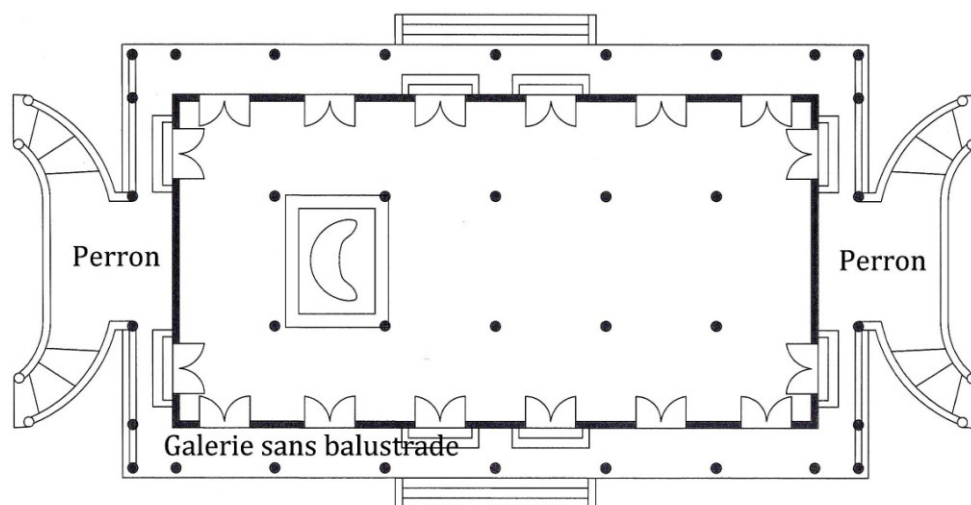
- construction différente de celle prévue par l'autorisation royale de 1939 / décor peint ancien




Sanctuaire vu du sud-est



Sanctuaire. Côté oriental

**Vat Noti Mongkol 150203-2**

Sanctuaire



Vat Noti Setha វត្តនីសេដ្ឋា 150208-1**Identification**

Ancien nom : Banteay Yuon

Khaet : Pursat*Srok* : Kandieng*Khum* : Sya

Coordonnées UTM : 0392462/1395209

Dernière visite : décembre 2005

Architecture du sanctuaire**Historique**

Date de construction estimée : 1939

BAC/Archives : OR n° 18 du 16 octobre 1906 autorisant la création de la pagode ; OR n° 61 du 20 novembre 1924 autorisant la réparation du sanctuaire ; OR n° 93 du 9 mai 1939 autorisant la reconstruction du sanctuaire en béton armé de type A ; *kret* n° 47 du 10 mars 1961 donnant le nom de *Nathi Setha*

1975-1978 : ?

Restauré dans les années 1990

Extérieur

Sanctuaire sans terrasse ni galerie pourtournante

Toiture classique à 3 décrochements et rive centrale surélevée sur les grands côtés, décorée d'un acrotère faitier et couverte en tuiles

Baies

Accès au sanctuaire par 2 portes à degrés droits par petit côté. 14 fenêtres, 7 par grand côté, closes par des persiennes

Intérieur


Edifice en maçonnerie sur soubassement de 1,3 m environ, à 3 nefs et 7 travées délimitées par 12 piliers reposant sur un large socle, renforcé par 34 pilastres extérieurs. Dimensions intérieures: L = 17,8 m, l = 9,6 m. Sol ancien en carreaux de ciment compressé formant dessin. Charpente en béton armé – poutres larges et fines apparentes – et plafond horizontal à caissons sur 5 travées de la nef centrale. Pas de décor peint

Particularités

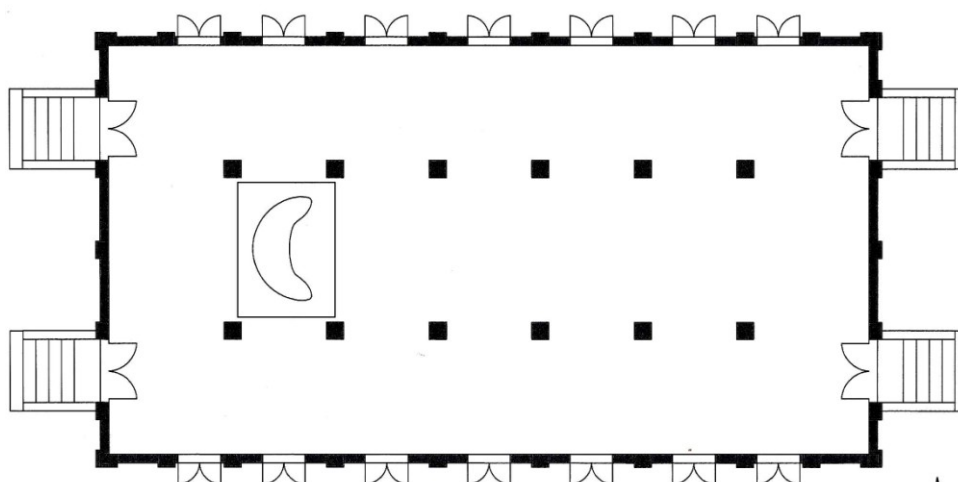
- construction théoriquement en béton armé de type A, sans galerie pourtournante ; dimensions extérieures : L = 18,5 m et l = 10 m / charpente en béton armé originale



Sanctuaire vu du sud-est



Vue intérieure du sanctuaire montrant la forme et la disposition des poutres en béton armé de la charpente



Vat Noti Setha 150208-1
Sanctuaire

1 5
mètres



Vat Sya ស្រីស្យា 150208-2

Identification*Khaet* : Pursat*Srok* : Kandieng*Khum* : Sya

Coordonnées UTM : 0388716/1395230

Dernière visite : décembre 2005

Architecture du sanctuaire**Historique**Date de construction : 1952 (achevée en 1954 selon *l'achar*)BAC/Archives : OR n° 61 du 28 juillet 1908 pour reconstruction ; *kret* n° 102 du 27 août 1947 et *kret* n° 4 du 8 janvier 1948 pour réparation et attribution de bois gratuit ; *prakas* n° 1115 du 21 avril 1952 autorisant la reconstruction du sanctuaire et attribuant 25 pièces de bois

1975-1978 : décor peint effacé

Restauré au début des années 2000

ExtérieurSanctuaire situé sur une terrasse haute d'environ 1 m, à balustrade, ouverte aux 4 orientations par un degré droit évasé
Galerie pourtournée sur soubassement mouluré d'environ 1 m, à colonnes, sans balustrade, accessible sur chaque petit côté par un perron double aux degrés droits

Toiture classique à 3 décrochements, couverte en tuiles

Baies

Accès au sanctuaire par 18 portes en bois, 2 par petit côté, 7 sur chaque grand côté

Intérieur

Edifice en maçonnerie à 3 nefs et 7 travées délimitées par des colonnes en bois sur socle bas, rond et mouluré, renforcé par 20 pilastres intérieurs. Murs décorés par des moulures en arc formant des lunettes au-dessus des baies

Dimensions intérieures estimées : L = 19 m, l = 9 m

Sol en partie ancien en carreaux de ciment compressé, mélangé avec des carreaux modernes

Plafond horizontal en maçonnerie. Décor peint refait en 2001

Particularités

- colonnes de bois / mur avec lunettes pour le décor comme à Nothi Mongkol, 150203-2



Sanctuaire vu du sud-ouest



Intérieur du sanctuaire



Vue de la nef latérale nord avec le registre peint découpé en forme de lunettes au-dessus des baies



Sol en carrelage ancien, à gauche, et moderne, à droite, dans la nef centrale

Vat Sdau វត្តស្ដៅ 150308-2**Identification**

Autre nom : Sdau Kaoh Andaet

Khaet : Pursat*Srok* : Krakor*Khum* : Ou Sandan

Coordonnées UTM : 0401460/1384135

Dernière visite : juin 2011

Architecture du sanctuaire**Historique**

Date de construction : 1937 (date inscrite sur mur oriental)

BAC/Archives : OR n° 25 du 2 mars 1934 autorisant la réparation du sanctuaire et attribuant 78 pièces de bois

1975-1978 : porcherie

Restauré dans les années 1990 et en 2010, avec ajout d'une clôture

à 4 portiques autour de la terrasse (non représentée ci-dessous)

Extérieur

Sanctuaire situé sur une terrasse haute de 1 m et ouverte aux 4 orientés par un perron double aux degrés droits évasés

Galerie pourtournante sur petit soubassement - 0,3 m - large d'1 m, à colonnes et balustrade, ouverte sur les petits côtés par un grand perron couvert en béton armé

Toiture classique d'origine à 3 décrochements, couverte en tuiles

Baies

Accès au sanctuaire par 3 portes : 2 à l'ouest et une de largeur double au centre du côté oriental. 14 fenêtres, 6 par grand côté, 2 côté oriental, closes par des volets en bois

Intérieur

Édifice en maçonnerie à 3 nefs et 6 travées délimitées par 10 colonnes en bois - 0,38 m - sur haut socle - 0,75 m - de béton armé moulé.

Dimensions intérieures: L = 16,2 m, l = 7,7 m, H = 7,4 m

Sol en carreaux de ciment compressé formant dessin, partiellement anciens à l'intérieur du sanctuaire et dans la galerie. Charpente en bois apparente, en planches sur 4 travées de la nef centrale, panneaux de décrochement en maçonnerie. Décor peint d'origine restauré

Particularités

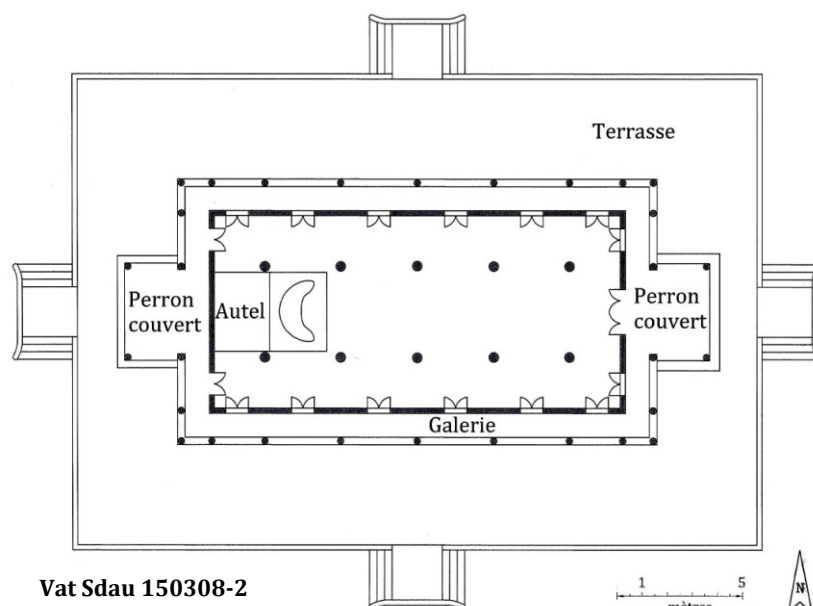
- colonnes de bois
- disposition originale des baies
- décor de la fin des années 1930



Sanctuaire vu du sud-ouest en 2005



Sanctuaire. Côté oriental en 2011

Vat Sdau 150308-2
Sanctuaire1 5
mètres

Vat Sbov Rik វត្តស្បូវរិក 150402-1**Identification***Khaet* : Pursat*Srok* : Phnum Kravanh*Khum* : Leach

Coordonnées UTM : 0268145/1367119

Dernière visite : décembre 2006

Architecture du sanctuaire**Historique**

Date de construction : 1951 (certaines colonnes refaites en 1961)

BAC/Archives : *prakas* n° 435 du 2 mars 1951 autorisant la construction du sanctuaire

1975-1978 : ?

Restauré dans les années 2000

Extérieur

Sanctuaire situé sur une terrasse haute de 0,8 m environ, sans balustrade, accessible par un degré droit sur chaque côté

Galerie pourtournante, large de 1,6 m, sur soubassement non mouluré haut de 0,5 m, avec 34 colonnes en bois de 0,3 m de diamètre placées devant une balustrade, accessible par des degrés droits, 2 sur chaque petit côté, 1 au centre de chaque côté

Toiture classique à 4 décrochements, couverte en tuiles

Baies

Accès au sanctuaire par 12 portes en bois, 2 sur chaque petit côté, 4 sur chaque grand côté

Intérieur

Edifice en charpente et murs de brique, à 3 nefs et 9 travées délimitées par 16 colonnes de bois de 0,4 m de diamètre sans socle, renforcé par 24 colonnes de même diamètre adossées aux murs

Dimensions intérieures: L = 29 m, l = 11,7 m, H = 9,2 m

Sol ancien en carreaux de ciment compressé formant un dessin dans la nef centrale. Charpente apparente, toile de protection en mauvais état couvrant 7 travées de la nef centrale

Décor peint de 1952 - 1955, peu restauré

Particularités

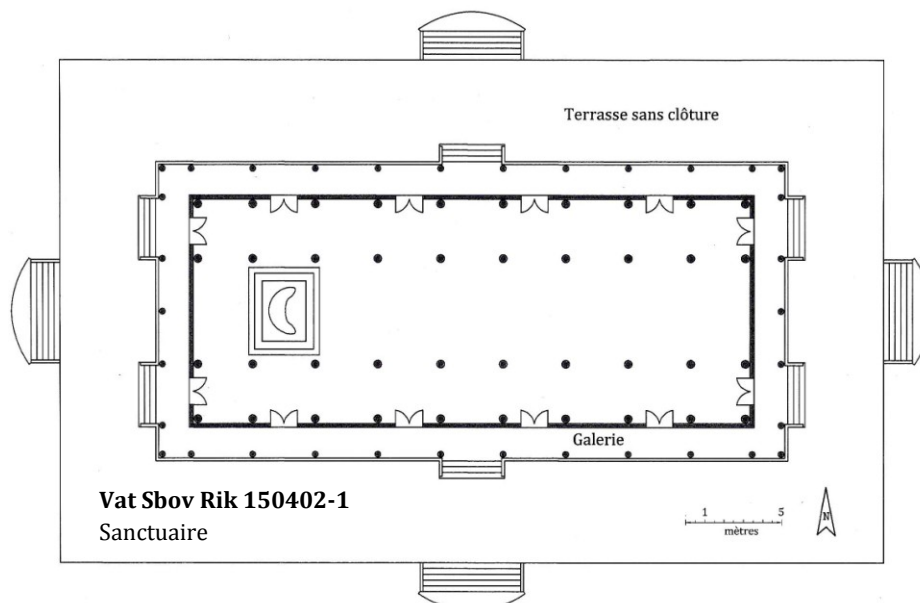
- 74 colonnes de bois / édifice long / peu de baies / carrelage ancien / décor ancien



Sanctuaire vu du nord-est en 2006



Sanctuaire. Côté est en 2005



Vat Souriya វត្តសុរិយា 150506-1**Identification**

Khaet : Pursat
Srok : Sampov Meas
Khum : Roleab
 Coordonnées UTM : 0381665/1383813
 Dernière visite : juin 2011

Architecture du sanctuaire**Historique**

Date de construction estimée : début xx^e siècle
 BAC/Archives : OR du 29 octobre 1925 autorisant la reconstruction du sanctuaire mais celle-ci, compte-tenu du style du décor peint, pourrait n'avoir concerné que le toit en béton armé, comme au Vat Reach Bo, 171004-1, en 1921.
 1975-1978 : prison
 Restauré dans les années 1990

Extérieur

Sanctuaire situé sur une large terrasse ouverte par 4 portiques.
 Galerie pourtournante sur soubassement, à colonnes de béton armé, accessible par 6 degrés, dont 2 sur chaque petit côté
 Toiture classique moderne à 5 décrochements, croisée de toiture et flèche. Couverture en tuiles ĩ

Baies

Accès au sanctuaire par 6 portes dont 2 par petit côté. 12 fenêtres, 6 par grand côté, grillagées à volets de bois

Intérieur

Edifice en maçonnerie à 3 nefs et 7 travées délimitées par 12 colonnes de large diamètre – 0,62 m -
 Dimensions intérieures: L = 23 m, l = 9,9 m, H = 8,6 m
 Sol ancien en carreaux de ciment compressé uniquement dans la galerie. Charpente en béton armé aux poutres apparentes
 Décor peint ancien

Particularité

- très remarquable décor, style du début du xx^e siècle

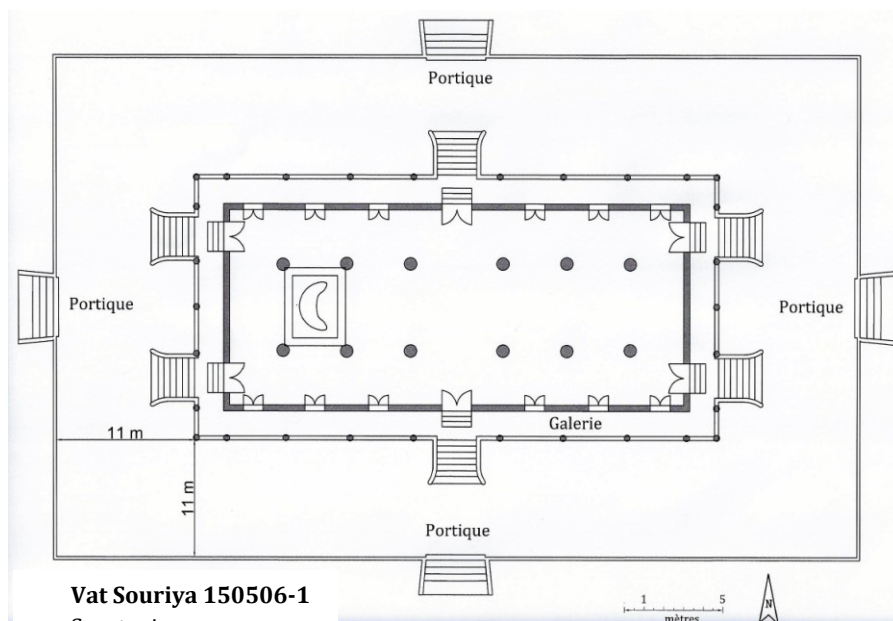


Sanctuaire vu du nord-ouest en 2005



Sanctuaire. Portique de la terrasse et côté nord en 2005

Plan du sanctuaire.
 Les dimensions de la terrasse, dont la balustrade est située à environ 11 mètres des côtés du sanctuaire, ont été diminuées sur le plan



Vat Po Sotuos វត្តពោធិសុទ្ធសួន 150507-1

Identification

Khaet : Pursat
Srok : Sampov Meas
Khum : Svay At
Coordonnées UTM : 0377847/1386597
Dernière visite : juin 2011

Architecture du sanctuaire

Historique

Date de construction : 1928 (inscription sur le mur ouest)
BAC/Archives : non mentionné
1975-1978 : étable
En cours de restauration en juin 2011

Extérieur

Sanctuaire situé sur un terrasse de faible hauteur – 0,4 m – ouverte aux 4 orientations par un pseudo portique encadrant un degré droit. Feuilles de *sīmā* doubles disposées autour du sanctuaire sur la terrasse

Galerie pourtournante sur soubassement – 1,3 m – à colonnes et balustrade, accessible sur les petits côtés par 2 degrés droits évasés

Toiture classique à 3 décrochements, en réfection en juin 2011

Baies

Accès au sanctuaire par 4 portes, 2 par petit côté. 5 baies par grand côté, closes par des volets en bois

Intérieur

Edifice à ossature de béton armé à 3 nefs et 7 travées délimitées par 12 colonnes octogonales, renforcé par 20 pilastres intérieurs.

Dimensions intérieures: L = 15,1 m, l = 9,1 m, H = 6,7 m

Sol ancien en carreaux de ciment compressé.

Charpente en béton armé avec poutres apparentes, larges et fines, plafond en maçonnerie sur 5 travées de la nef centrale.

Décor peint ancien des années 1930

Particularités

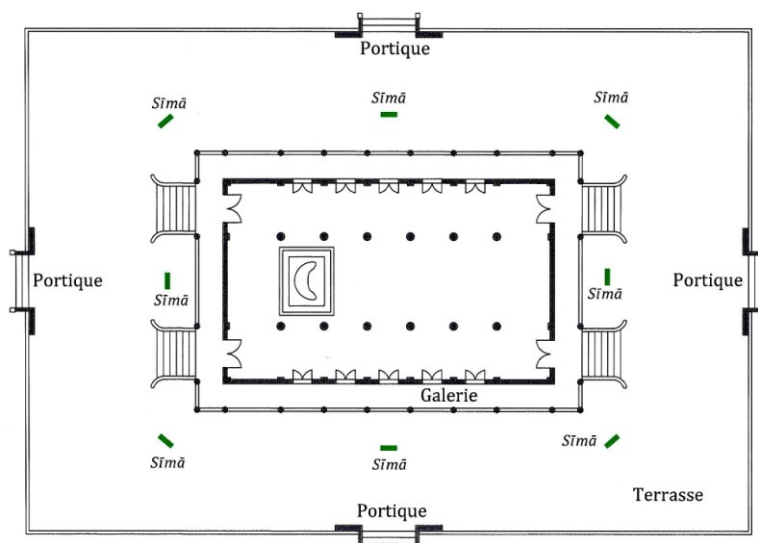
- édifice à structure de béton armé antérieur à 1930 avec un entrecolonnement inhabituel – 1,66 m en moyenne – et très réduit par rapport à celui des autres sanctuaires




Sanctuaire vu du nord



Pseudo portique de la terrasse, côté oriental



Vat Po Sotuos 150507-2
Sanctuaire



Plan montrant l'entrecolonnement qui, à l'inverse de la plupart des sanctuaires, est le plus large dans les travées extrêmes

Emplacement des 8 feuilles de *sīmā* sur la terrasse indiqué par un rectangle vert

Vat Tbaeng វត្តត្បែង 170306-1

Identification

Khaet : Siemreap
Srok : Banteay Srei
Khum : Tbaeng
Coordonnées UTM : 0392281/1493720
Dernière visite : janvier 2011

Architecture du sanctuaire

Historique

Date de construction estimée : 1950
BAC/Archives : non mentionné
1975-1978 : grenier à riz
Restauré dans les années 2000

Extérieur

Sanctuaire situé sur une terrasse haute d'environ 1 m, à balustrade, ouverte aux 4 orientations par un degré droit évasé
Galerie pourtournante, large de 1,8 m, sur soubassement de 0,8 m, à balustrade et colonnes surmontées d'un bandeau de 1 m de haut, accessible à l'ouest par 2 degrés droits évasés, prolongée à l'est par un porche à 2 rangées de colonnes, profond de 9 m, haut de 4,7 m, accessible par 4 degrés droits. Toiture classique à 3 décrochements, couverte en tuiles

Baies

Accès au sanctuaire par 6 portes en bois, 2 par petit côté et 1 au centre de chaque grand côté. 8 fenêtres, 4 par grand côté, closes par des persiennes

Intérieur

Edifice à ossature de béton armé aux murs de 0,36 m d'épaisseur, orné d'un pseudo-soubassement de 0,9 m, à 3 nefs et 7 travées délimitées par des piliers. Dimensions intérieures: L = 19,8 m, l = 9 m, H = 7,3 m. Sol ancien en carreaux de ciment compressé formant un dessin dans la nef centrale. Plafond horizontal à poutres apparentes, portant un décor des années 1950. Décor mural peint des années 2000

Particularités


- profond porche oriental / carrelage ancien
- décor ancien au plafond



Sanctuaire vu du nord-ouest



Sanctuaire. Côté ouest



Intérieur du sanctuaire.



Sanctuaire. Porche du côté oriental, vu du sud



Carrelage ancien de la nef centrale

Vat Chi Kraeng វត្តជីក្រែង 170402-1

Identification

Khaet : Siemreap
Srok : Chi Kraeng
Khum : Chi Kraeng
 Coordonnées UTM : 0425073/1447484
 Dernière visite : janvier 2008

Architecture du sanctuaire

Historique

Date de construction : 1942
 BAC/Archives : *kret* n° 130 du 3 novembre 1942 autorisant la reconstruction du sanctuaire et attribuant 104 pièces de bois
 1975-1978 : hôpital ; plafond et toiture détruits
 Restauré dans les années 1980, en mauvais état

Extérieur

Sanctuaire situé sur une terrasse haute d'environ 1 m, sans clôture, ouverte aux 4 orient par un degré droit
 Galerie pourtourante, large de 1,5 m, sur soubassement en brique peu mouluré, à balustrade et 25 colonnes de bois - 2 colonnes côté ouest et 1 à l'angle sud-ouest manquantes- accessible par un grand perron simple sur chaque petit côté, un petit perron double sur chaque grand côté
 Toiture classique à 3 décrochements, couverte en tuiles, en mauvais état

Baies

Accès au sanctuaire par 6 portes, 2 par petit côté, 1 au centre de chaque grand côté. 12 fenêtres, 6 par grand côté, closes par des contrevents en bois. Chambranles surmontés d'un décor mouluré en arc brisé

Intérieur

Edifice à ossature de béton armé, orné d'un pseudo-soubassement mouluré de 1,4 m, à 3 nefs et 7 travées délimitées par 12 colonnes octogonales, renforcé par 20 pilastres extérieurs. Banquette haute de 0,15 m dans la nef centrale. Dimensions intérieures: L = 20 m, l = 8,3 m, H = 11 m. Sol ancien en carreaux de ciment compressé, en mauvais état
 Charpente apparente provisoirement dissimulée par un plastique protégeant des fuites. Décor peint de 1964, légèrement restauré

Particularités

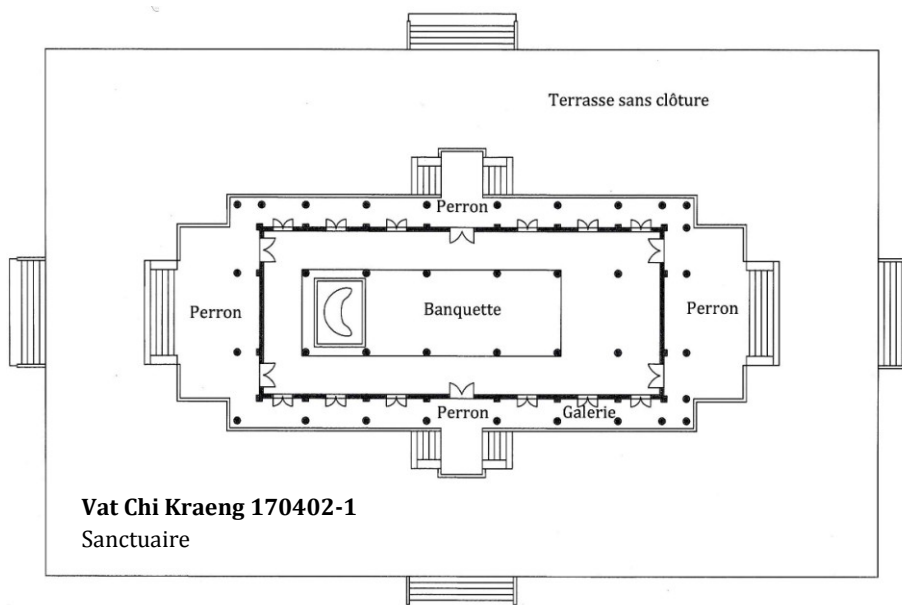
- 25 colonnes de bois dans la galerie / banquette de la nef centrale / décor peint ancien



Sanctuaire vu du sud-est



Sanctuaire. Côté ouest



Vat Kok Khpos វត្តកាកខ្ពស់ 170704-1**Identification***Khaet* : Siemreap*Srok* : Puok*Khum* : Kaev Poar

Coordonnées UTM : 0364565/1480239

Dernière visite : janvier 2011

Architecture du sanctuaire**Historique**

Date de construction : 1925

BAC/Archives : OR n° 14 du 18 février 1925 autorisant la reconstruction du sanctuaire ; dossier ANC/FRS 37806 avec la lettre d'accord du *chaufaikhet* pour cette reconstruction 1975-1978 : ?

Restauré dans les années 2000

Extérieur

Sanctuaire entouré d'une balustrade formant clôture, ouverte aux 4 orients. Galerie pourtournante sur soubassement - 1 m - à larges piliers - 0,67 m - portant des arcs en plein-cintre au centre et formant une arcade surmontée d'un bandeau de 1,5 m, close par une balustrade, accessible sur les petits côtés par 2 degrés droits, sur les grands côtés par un degré droit évasé. Toiture récente, classique à 3 décrochements, couverte en tuiles.

Baies

Accès au sanctuaire par 5 portes, 2 à l'ouest et 3 à l'est dont une large porte centrale sans escalier d'accès. 14 fenêtres, 7 par grand côté, closes par des volets en bois sculptés.

IntérieurEdifice en maçonnerie aux larges murs - 0,5 m - sur haut soubassement - 1,8 m - délimitées par 12 colonnes, renforcé par 20 colonnes engagées. Banquette dans la nef centrale portant 8 feuilles de *sīmā*.

Dimensions intérieures: L 23,2 m, l = 10,3 m, H = 7,4 m. Sol moderne. Plafond en maçonnerie. Décor peint fait dans les années 2000.

Particularités

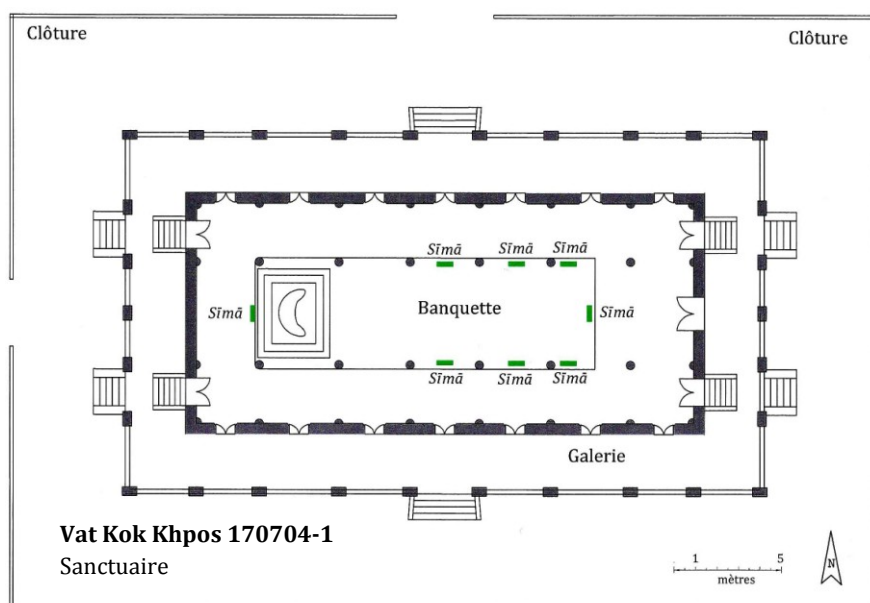
- arcade en plein-cintre et bandeau / entrecolonnement irrégulier



Sanctuaire vu du sud-ouest



Sanctuaire. Côté sud



Vat Khnat វត្តខ្នាត 170705-1**Identification***Khaet* : Siemreap*Srok* : Puok*Khum* : Khnat

Coordonnées UTM : 0366480/1483725

Dernière visite : janvier 2011

Architecture du sanctuaire existant en 2005**Historique**

Date de construction : 1928

BAC/Archives : OR n° 4 du 8 janvier 1928 autorisant la reconstruction du sanctuaire et attribuant 40 pièces de bois gratuit ; dossier ANC/FRS avec lettre du *chaufaikhand* de Puok précisant que la construction sera faite en béton armé pour les murs et les colonnes et avec dessin du futur édifice

1975-1978 : fermé

Détruit en 2010 pour une reconstruction sur le soubassement

Extérieur

Sanctuaire situé sur une terrasse abîmée – balustrade en partie détruite – haute d'environ 1 m, accessible sur chaque côté par un degré droit

Galerie pourtournante sur soubassement d'environ 1 m, à piliers portant des arcs, en plein-cintre au centre, close par une balustrade, ouverte aux 4 orientés par un degré rectangulaire, décalé vers l'est sur les grands côtés, très large sur les petits côtés

Toiture classique à 3 décrochements, décorée d'un acrotère faitier, couverte en tuiles

Baies

Accès au sanctuaire par 5 portes, 2 à l'ouest et 3 côté oriental. 14 fenêtres, 7 par grand côté, closes par des volets en bois.

Intérieur

Edifice à ossature de béton armé à 3 nefs et 7 travées délimitées par 12 piliers, renforcé par 20 pilastres intérieurs

Dimensions intérieures: L = 19 m, l = 10 m

Sol ancien en carreaux de ciment compressé ; banquette dans la nef centrale, portant feuilles de 8 *sīmā* décorées

Charpente apparente en béton armé et bois. Pas de décor

Particularités

- édifice détruit en 2010 / travées extrêmes plus larges que les travées centrales / arcades



Sanctuaire vu du nord-ouest en 2005



Sanctuaire. Côté nord en 2005



Sanctuaire. Côté oriental en 2005

Carreaux de ciment compressé et feuilles de *sīmā* de la banquette de la nef centrale

Structure en béton armé de la nef centrale

Vat Prasat វត្តប្រាសាទ 170705-2

Identification

Khaet : Siemreap
Srok : Puok
Khum : Khnat
Coordonnées UTM : 0365022/1481299
Dernière visite : janvier 2011

Architecture du sanctuaire

Historique

Date de construction estimée : années 1920 avec réparation en 1936

BAC/Archives : OR n° 85 du 28 mai 1936 autorisant la réparation du sanctuaire et attribuant 16 pièces de bois gratuit 1975-1978 : fermé

Restauré dans les années 2000

Extérieur

Sanctuaire situé sur une terrasse de faible hauteur - 0,8 m -, ouverte aux 4 orientations par un degré droit. Galerie pourtourante de grande largeur - 1,8 m -, sur soubassement de 1 m, à larges piliers portant des arcs formant une arcade surmontée d'un bandeau mouluré, accessible par 4 degrés convexes, 2 sur le côté ouest, 1 par grand côté, et prolongée par un porche de 4 m de profondeur et de 4 m de haut, avec un degré convexe sur ses 3 côtés. Toiture récente, classique à 3 décrochements, couverte en tuiles

Baies

Accès au sanctuaire par 5 portes, 2 à l'ouest donnant sur des degrés rectangulaires, et 3 à l'est donnant sur un degré de la largeur de l'édifice. 14 fenêtres, 7 par grand côté, closes par des volets en bois

Intérieur

Edifice en charpente et murs de brique, sur soubassement, à 3 nefs et 7 travées, délimitées par des colonnes octogonales en bois sans socle. Dimensions intérieures: L = 18,1 m, l = 8,2 m, H = 6 m. Sol moderne avec banquette dans la nef centrale. Plafond en bois, en mauvais état. Décor peint moderne

Particularités

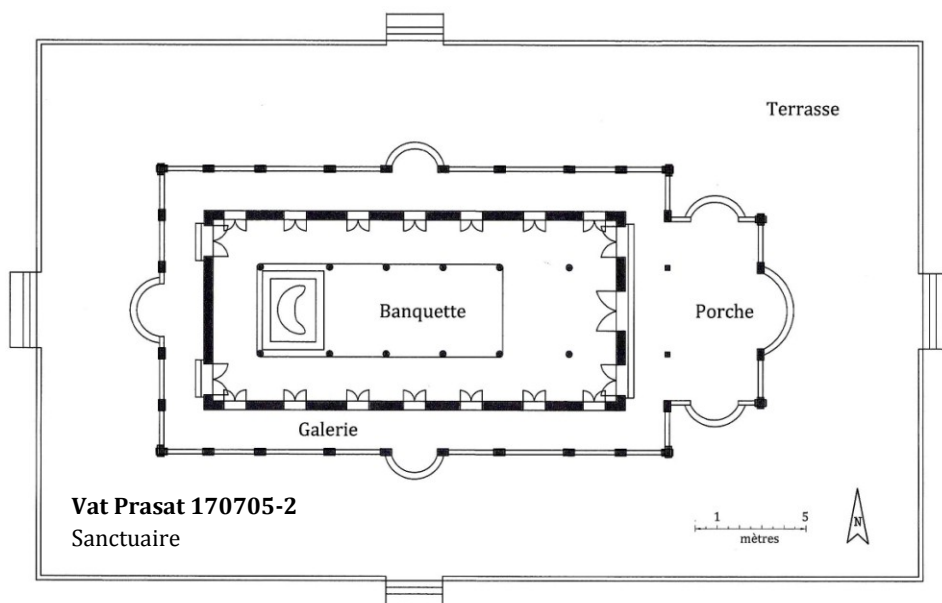
- colonnes de bois / porche côté oriental / arcades



Sanctuaire vu du sud-ouest



Sanctuaire. Côté ouest



Vat Bakong វត្តបាគង 170902-1

Identification

Khaet : Siemreap

Srok : Prasat Bakong

Khum : Bakong

Localisation : contre l'enceinte du Prasat Bakong à Roluos

Dernière visite : juin 2011

Architecture du sanctuaire

Historique

Date de construction : profonde restructuration en 1939

BAC/Archives : OR n° 21 du 7 février 1939 et OR n° 51 du 17 mars 1939 autorisant la réparation du sanctuaire et attribuant 10 pièces de bois

1975-1978 : ?

Restauration de bonne qualité achevée en 2011

Extérieur

Sanctuaire sans terrasse bâti à quelques mètres de l'enceinte orientale du Prasat Bakong

Galerie au nord et au sud, surélevée de 3 marches, à piliers et balustrade ; pas de galerie à l'ouest ; à l'est, porche profond de 9 m et long de 15 m, à 8 colonnes revêtues de terrazzo et 12 piliers, accessible par 3 degrés droits légèrement évasés
Toiture non classique à 3 décrochements côté oriental ; 4 frontons au tympan non décoré ; couverture en tuiles

Baies

Accès par 7 portes : 2 côté ouest, 1 petite au nord et au sud et trois très grandes sur tout le côté oriental

Intérieur

Edifice à ossature en béton armé, à 3 nefs et 5 travées délimitées par 10 colonnes octogonales

Dimensions intérieures: L = 15,6 m, l = 9,6 m, H = 6,5 m

Sol ancien en carreaux de ciment compressé, ave banquette de 0,18 m portant 8 feuilles de *sīmā*

Charpente apparente en béton armé

Décor peint ancien dans le sanctuaire et sur les panneaux entre les colonnes et les piliers

Particularités

- édifice atypique avec un porche d'une surface identique à celle du sanctuaire, un toiture asymétrique, des baies réparties d'une manière inhabituelle, un décor ancien important dans le porche



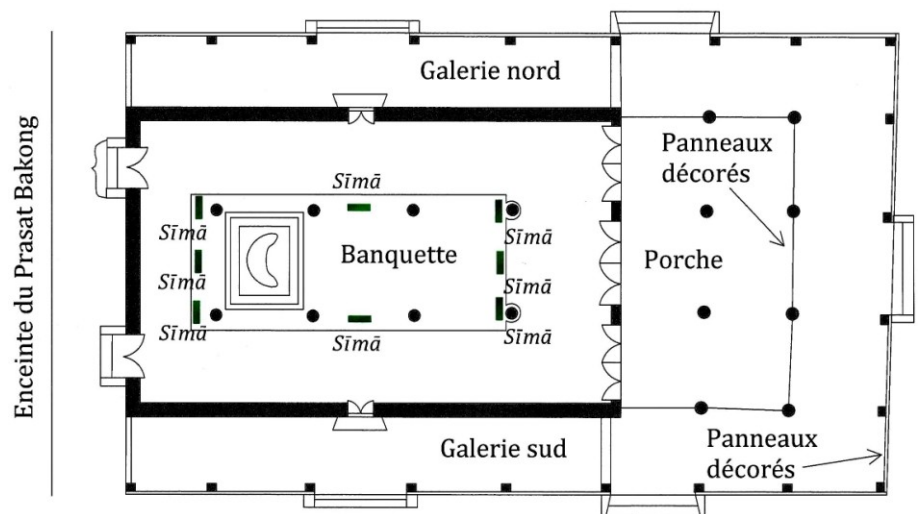
Sanctuaire vu du sud en 2005



Porche, côté sud, en 2005




Sanctuaire vu de l'ouest, à partir du Prasat Bakong, en 2005



Vat Bakong 170902-1

Sanctuaire



Vat Trach វត្តត្រាច 170903-1**Identification**

Autre nom : Banteay Trach

Khaet : Siemreap*Srok* : Prasat Bakong*Khum* : Ballangk

Coordonnées UTM : 0394040/1483699

Dernière visite : janvier 2011

Architecture du sanctuaire**Historique**

Date de construction : 1931

BAC/Archives : OR n° 75 du 23 juin 1931 autorisant la reconstruction du sanctuaire et attribuant 50 pièces de bois gratuit

1975-1978 : ?

Travaux de restauration en cours en janvier 2011

Extérieur

Sanctuaire situé à proximité du Prasat Chau Srei Vibol, sur une terrasse en grès et latérite, haute de 1,5 m côté ouest, accessible par un degré droit. Pas de galerie.

Toiture classique à 3 décrochements, à couverture récente en tuiles

Baies

Accès au sanctuaire par 4 portes, 2 par petit côté. 14 fenêtres, 7 par grand côté, non closes en raison des travaux en cours. Chambranle en bois sculpté

Intérieur

Edifice à ossature de béton armé, à 3 nefs et 7 travées délimitées par 12 colonnes octogonales, renforcé par 20 pilastres intérieurs

Dimensions intérieures: L = 20,6 m, l = 10,6 m, H = 6,6m

Sol ancien en carreaux de ciment compressé sur la banquette de la nef centrale entourant toutes les colonnes ; 8 feuilles de *sīmā* fixées sur la banquette

Charpente avec poutres de béton armé apparentes, horizontale sur 5 travées de la nef centrale, inclinée dans les nefs et travées latérales.

Pas de décor

Particularités

- ossature de béton armé sans galerie pourtournante
- chambranles en bois sculpté



Chambranle en bois sculpté

Charpente
en béton armé,
dernières travées
de la nef centrale,
côté oriental



Banquette en
carreaux anciens,
feuilles de *sīmā*
en cours de pose



Sanctuaire vu du sud-ouest



Sanctuaire. Côté ouest

Vat L'ak វត្តល្បក់ 170906-1

Identification

Autre nom : Arang Reangsei

Khaet : Siemreap

Srok : Prasat Bakong

Khum : Kandaek

Coordonnées UTM : 0383383/1473260

Dernière visite : juin 2011

Architecture du sanctuaire

Historique

Date de construction déclarée : 1929

BAC/Archives : non mentionné

1975-1978 : ?

Restauré dans les années 1980 ; nouveau sanctuaire construit en 2005 ; désaffecté en 2011

Extérieur

Terrasse disparue ; restes de 3 portiques au nord , à l'est et à l'ouest ; clôture du nouveau sanctuaire contre la galerie sud
Galerie pourtournante, sur soubassement d'une hauteur de marche, à piliers en brique, sans balustrade, large de 1,2 m
Toiture classique à 3 décrochements, couverte en tuiles.
Tympan en bois sculptés

Baies

Accès au sanctuaire par 5 portes, 2 à l'ouest et 3 à l'est. 14 fenêtres, 7 par grand côté, closes par des volets en bois. Chambranles sculptés pour les portes, moulurés pour les fenêtres

Intérieur

Edifice en charpente à murs en brique, sur haut soubassement – 1,3 m – à 3 nefs et 7 travées, délimitées par 12 colonnes octogonales en bois, posées sans socle. 20 colonnes adossées aux murs. Statue du Buddha placé dans un édifice couvert en béton armé, ouvert par des arcades

Dimensions intérieures: L = 18 m, l = 8,9 m, H = 8,3 m

Sol ancien en carreaux de ciment compressé, très dégradé ; banquette de 0,1 m dans la nef centrale portant 8 feuilles de *sīmā*. Charpente en bois apparente. Pas de décor

Particularités

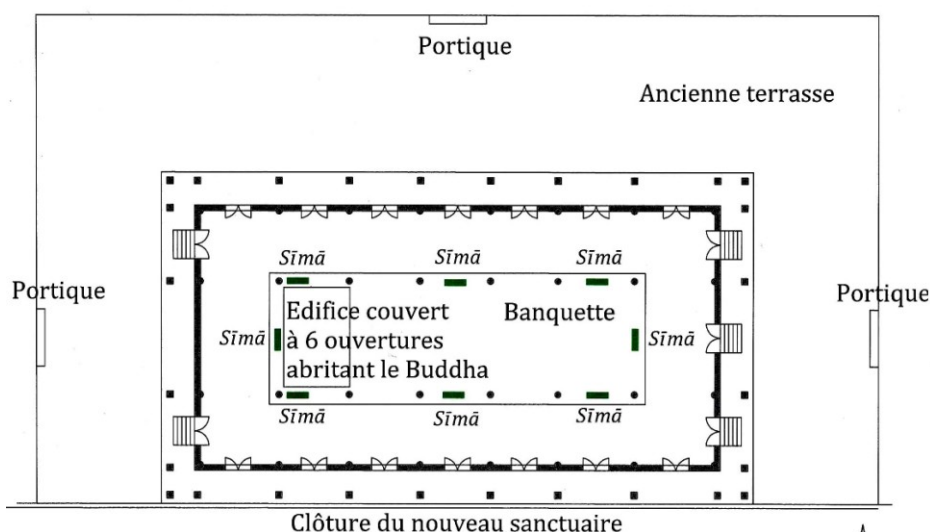
- 32 colonnes de bois / frontons de bois / chambranles en bois sculpté ou mouluré / autel original



Sanctuaire vu du sud-est en 2005



Vue montrant le côté ouest, le portique ouest et l'absence de terrasse, en 2011



Plan du sanctuaire en 2005, montrant la position des feuilles de *sīmā*, enlevées en 2011 au profit du nouveau temple

Vat Lak 170906-1
Sanctuaire

1 5
mètres



Vat Roka វត្តរកា 170907-1**Identification**

Khaet : Siemreap
Srok : Prasat Bakong
Khum : Mean Chey
 Coordonnées UTM : 0391101/1471955
 Dernière visite : juin 2011

Architecture du sanctuaire**Historique**

Date de construction : 1931, réparations en 1945 et 1958
 BAC/Archives : OR n° 73 du 23 juin 1931 autorisant la reconstruction du sanctuaire ; *kret* n° 389 du 12 décembre 1945 autorisant la réparation et attribuant 50 pièces de bois gratuit
 1975-1978 : murs cassés
 Restauré en 1998 et dans les années 2000

Extérieur

Sanctuaire situé sur une terrasse de 1 m de haut ouverte aux 4 orientations par un degré droit
 Galerie pourtournante – 1,8 m de large – à balustrade et à piliers portant des arcs à trois pans, accessible par un degré droit évasé sur les petits côtés, prolongée à l'est par un porche large de 6,5 m ; galerie obstruée par les degrés d'accès au sanctuaire.
 Toiture classique récente, à 4 décrochements, couverte en tuiles

Baies

Accès au sanctuaire par 19 portes, 3 à l'est, 2 à l'ouest. 14 fenêtres, 7 par grand côté, closes par des volets en bois

Intérieur

Edifice à ossature de béton armé sur haut soubassement - 1,5 m – à 3 nefs et 7 travées délimitées par 12 colonnes.
 Dimensions intérieures: L = 20,3 m, l = 10,7 m, H = 8,4 m
 Sol neuf. Banquette dans la nef centrale supportant 8 feuilles de *simā* doubles. Plafond de béton armé avec poutres apparentes
 Décor peint de 1998

Particularités

- élévation importante du sanctuaire – 4 m –
- grand porche oriental
- banquette dans la nef centrale



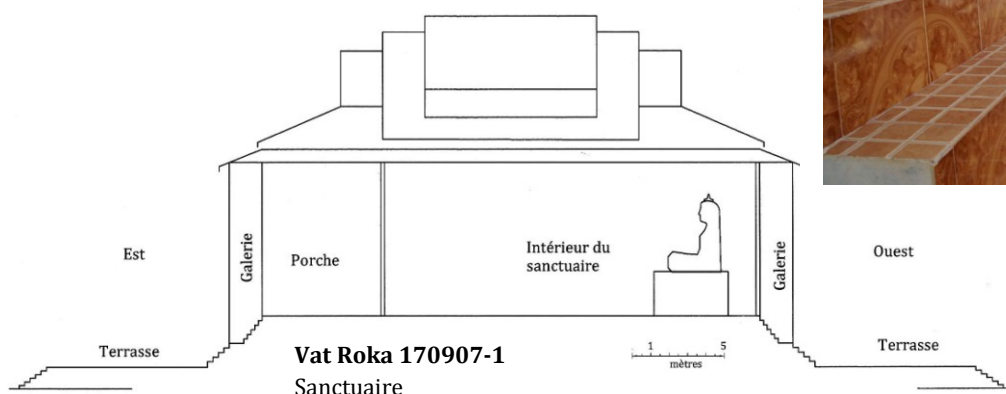
Sanctuaire vu du nord-ouest en 2007



Sanctuaire. Côté oriental en 2007



Vue de la galerie côté est, montrant la position des 3 degrés d'accès au sanctuaire



Coupe schématique montrant les élévations et les proportions du porche et de la galerie obstruée par les degrés d'accès à l'intérieur du sanctuaire

Vat Roluos វត្តរលួស 170908-1

Identification

Khaet : Siemreap

Srok : Prasat Bakong

Khum : Roluos

Coordonnées UTM : 0392418/1472820

Dernière visite : juin 2011

Architecture du sanctuaire

Historique

Date de construction : 1924

BAC/Archives : OR n° 50 du 16 octobre 1924 autorisant la reconstruction du sanctuaire

1975-1978 : ?

Restauré dans les années 1980 ; en mauvais état en 2011

Extérieur

Sanctuaire entouré d'une première terrasse moulurée, sans clôture et de faible hauteur – 0,5 m –, puis d'une seconde terrasse sans balustrade, haute de 1 m, accessible aux 4 orient par un degré droit. Galerie pourtourante sur soubassement – 1,4 m – à balustrade et piliers portant des arcs déprimés, large de 1,7 m, accessible par 2 degrés droits sur chaque petit côté, prolongée par un porche de 3 m sur le côté oriental.

Toiture classique à 3 décrochements, couverture en béton armé sur les versants en pente douce.

Baies

Accès au sanctuaire par 4 portes, 2 par petit côté. 14 fenêtres, 7 par grand côté, closes par des persiennes.

Intérieur

Edifice à ossature de béton armé, sur soubassement de 0,8 m, accessible par des degrés convexes, à 3 nefs et 7 travées délimitées par 12 colonnes.

Dimensions intérieures estimées: L = 27 m, l = 12,5 m, H = 11 m

Sol ancien en carreaux de ciment compressé.

Charpente apparente en béton armé. Pas de décor peint.

Particularités


- construction en béton armé antérieure à 1930
- 2 terrasses / porche oriental



Sanctuaire vu du sud-est en 2005



Sanctuaire. Côté oriental en 2005



Charpente en béton armé du porche. Côté est



Degrés de la terrasse et de la galerie pourtourante. Côté est



Galerie et degrés d'accès au sanctuaire. Côté ouest

Vat Kok Samraong វត្តគោកសំរោង 170908-2**Identification**

Khaet : Siemreap
Srok : Prasat Bakong
Khum : Roluos
 Coordonnées UTM : 0391538/1472652
 Dernière visite : juin 2011

Architecture du sanctuaire**Historique**

Date de construction : 1939
 BAC/Archives : OR n° 2 du 3 janvier 1933 autorisant la création de la pagode ; OR n° 77 du 29 avril 1939 et OR n° 114 du 26 juin 1939 autorisant la construction du sanctuaire en béton armé de type C et attribuant 90 pièces de bois gratuit
 1975-1978 : ?

Restauré fortement dans les années 2000

Extérieur

Sanctuaire situé sur une terrasse haute de 1,3 m, close par une balustrade et ouverte aux 4 orient par un degré droit évasé

Galerie pourtournante de grande largeur - 2,4 m - à balustrade et colonnes portant des arcs, accessible par 4 degrés droits, prolongée sur le côté oriental par un porche profond de 5,5 m. Toiture récente, classique, à 3 décrochements, couverte en tuiles

Baies

Accès au sanctuaire par 19 portes closes par des persiennes en bois : 3 à l'est, 2 à l'ouest et 7 par grand côté

Intérieur

Edifice à ossature de béton armé à 3 nefs et 7 travées délimitées par 12 colonnes, renforcé par 20 pilastres extérieurs. Dimensions intérieures : L = 22,5 m, l = 9,9 m, H = 8,3 m. Sol neuf. Plafond en béton armé avec poutres apparentes. Décor peint de 2007

Particularité

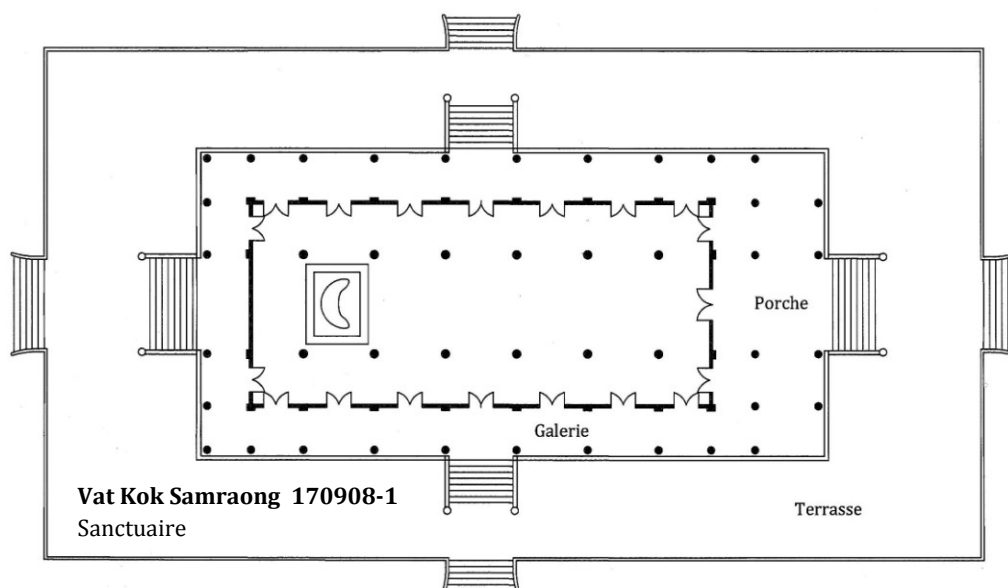
- édifice en béton armé théoriquement de type C ; dimensions extérieures importantes, compte tenu de la largeur de la galerie et du porche oriental : L = 31 m, l = 15 m



Sanctuaire vu du sud-ouest en 2007



Côté oriental en 2007. Porche, degré d'accès et soubassement mouluré de la galerie



Vat Enteak Kosa វត្តព្រះឥន្ទកោសា 171001-1

Identification

Autre nom : Voat Kandal

Khaet : Siemreap

Srok : Siem Reab

Khum : Sla Kram

Localisation : en ville, rive gauche de la rivière

Dernière visite : janvier 2011

Architecture du sanctuaire

Historique

Date de construction : 1927

BAC/Archives : OR n° 26 du 11 avril 1927 autorisant la reconstruction du sanctuaire et attribuant 22 pièces de bois gratuit

1975-1978 : ?

Restauré en 2006

Extérieur

Sanctuaire situé sur une terrasse ouverte aux 4 orientés sur un degré droit

Galerie pourtourante sur soubassement, à balustrade et piliers portant des arcs en plein-cintre, prolongée à l'est par un grand porche de 8,5 m de long et de 4 m de haut, accessible par 7 degrés rectangulaires à 2 marches adoucies

Feuilles de *sīmā* doubles, anciennes, placées autour du sanctuaire, sur la terrasse, perpendiculairement aux murs de l'édifice

Toiture classique à 3 décrochements et couverture en tuiles

Baies

Accès au sanctuaire par 5 portes dont 3 à l'est. 14 fenêtres closes par des volets de bois, 7 par grand côté

Intérieur

Edifice en maçonnerie à 3 nefs et 7 travées délimitées par 12 colonnes octogonales. Dimensions intérieures: L = 18,6 m, l = 8,8 m, H = 7,1 m. Sol moderne. Plafond à caissons en béton armé. Décor peint refait en 2006 sur iconographie des années 1960

Particularité

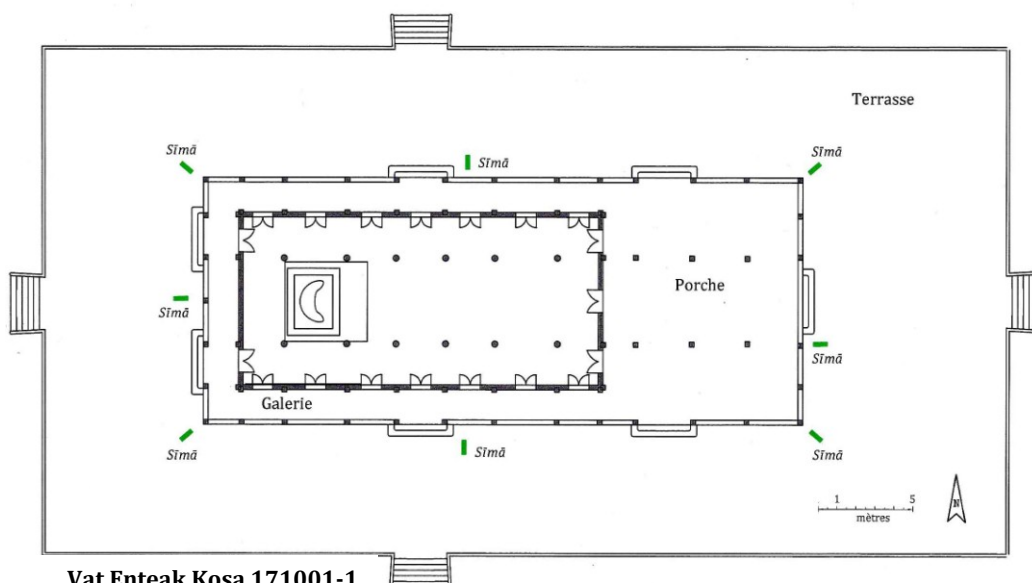
- porche oriental de grande longueur / arcade / feuilles de *sīmā* anciennes et doubles



Sanctuaire vu du nord-est



Sanctuaire. Côté ouest



Plan du sanctuaire montrant le porche et les feuilles de *sīmā*

Vat Enteak Kosa 171001-1

Sanctuaire

Vat Enteak Kosei វត្តព័ន្ធកោសិយ៍ 171001-2

Identification

Autre nom : Preah Enteak Kosei

Khaet : Siemreap

Srok : Siem Reab

Khum : Sla Kram

Localisation : en ville, rive gauche de la rivière

Dernière visite : janvier 2011

Architecture du sanctuaire

Historique

Date de construction estimée : fin XIX^e siècle (acrotère faitier portant la date de 2430 de l'ère bouddhique soit 1887)

BAC/Archives : non mentionné

1975-1978 : ?

Restauré en 1988

Extérieur

Sanctuaire élevé près d'un *prasat* sur une terrasse à balustrade – 1 m – ouverte aux 4 orientations par un degré évasé et convexe, plus large à l'est. Galerie pourtournante sur soubassement de faible hauteur – 0,5 m – à balustrade et piliers portant des arcs, accessible par 2 degrés droits sur les petits côtés et un degré droit sur chaque grand côté. 7 feuilles de *simā* de forme originale, placées contre les colonnes, Toiture refaite en 1987, classique à 3 décrochements, couverte en tuiles ; acrotère faitier, tympan en béton moulé

Baies

Accès au sanctuaire par 6 portes, 2 par petit côté et 1 au centre de chaque grand côté. 12 fenêtres, 6 par grand côté closes par des volets en bois

Intérieur

Edifice en maçonnerie, sur soubassement de 0,5 m, à 3 nefs et 7 travées délimitées par 12 fines colonnes en bois de 0,26 m, sur socle de 0,3 m

Dimensions intérieures: L = 18,8 m, l = 7,8 m, H = 12 m.

Sol ancien en carreaux de ciment compressé. Charpente en bois apparente, sans plafond dans la nef centrale. Décor peint ancien

Particularités

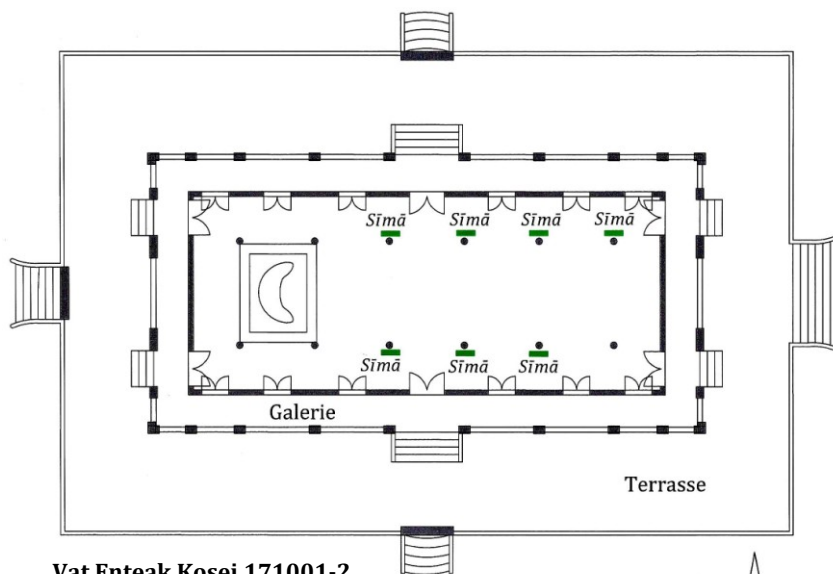
- colonnes de bois
- arcade
- feuilles de *simā* originales
- décor ancien



Sanctuaire vu du sud



Sanctuaire. Côté est



Vat Enteak Kosei 171001-2
Sanctuaire

Vat Damnak វត្តដំណាក់ 171004-2

Identification

Khaet : Siemreap
Srok : Siem Reab
Khum : Sala Kamraeuk
Localisation : en ville
Dernière visite : janvier 2011

Architecture du sanctuaire

Historique

Date de construction estimée : fin XIX^e siècle
BAC/Archives : non mentionné
1975-1978 : ?
Restauré dans les années 1990

Extérieur

Sanctuaire situé sur un grande terrasse clôturée d'une balustrade et ouverte sur les 4 côtés par un degré droit.

Galerie pourtourante assez large – 2,3 m - sur petit soubassement de 0,8 m, à piliers portant des arcs en plein-cintre, prolongée par un porche côté oriental, créant un espace de près de 12 m de profondeur, couvert d'une dalle horizontale en béton armé. Toiture classique à 3 décrochements, couverte en tuiles

Baies

Accès par 5 portes sur les petits côtés, dont 3 à l'est. 14 fenêtres, 7 par grand côté closes par des vantaux en bois sculptés illustrant des scènes du Réamker

Intérieur

Edifice en maçonnerie, aux murs de 0,5 m d'épaisseur sur soubassement de 0,6 m, à pseudo-soubassement mouluré de 0,9 m, à 3 nefs et 7 travées délimitées par 12 colonnes de bois hexagonales, de 0,35 m de diamètre, posées sur un socle en béton de 0,65 m

Dimensions intérieures: L = 20,4 m, l = 8,75 m, H = 6,03 m

Feuilles de *sīmā* dans et autour de la travée centrale. Sol ancien en carreaux de ciment compressé disparates. Plafond horizontal en planches et poutres apparentes. Pas de décor

Particularités


- grand porche,
- arcade en plein-cintre
- colonnes de bois
- vantaux de bois sculptés



Sanctuaire vu du nord-ouest en 2011

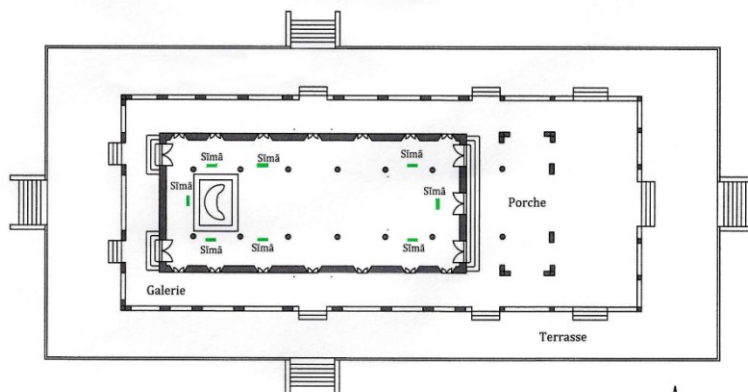


Vue du côté ouest en 2011



Plan et profil du sanctuaire montrant l'importance du porche oriental,

Les rectangles verts indiquent l'emplacement des 8 feuilles de *sīmā*.



Vat Damnak 171004-2
Sanctuaire



Vat Svay វត្តស្វាយ 171004-3**Identification**

Khaet : Siemreap
Srok : Siem Reab
Khum : Sala Kamraeuk
 Localisation : en ville
 Dernière visite : janvier 2011

Architecture du sanctuaire**Historique**

Date de construction : 1925
 BAC/Archives : OR n° 38 du 3 juin 1925 autorisant la reconstruction du sanctuaire
 1975-1978 : garage pour bicyclettes
 Restauré dans les années 1990 et 2000

Extérieur

Sanctuaire situé sur une terrasse ouverte aux 4 orientations par un degré droit. Galerie pourtournante sur soubassement, à piliers, accessible par 6 degrés et prolongée par un porche côté oriental, profond de 5 m, à piliers portant des arcs, couvert d'un toit horizontal en béton armé, portant une balustade
 Toiture classique à 5 décrochements, couverte en tuiles

Baies

Accès au sanctuaire par 4 portes, 2 par petit côté. 18 fenêtres, 9 par grand côté, closes par des volets en bois

Intérieur

Edifice en maçonnerie sur soubassement, à 3 nefs et 9 travées délimitées par 16 piliers de 0,5 m
 Dimensions intérieures: L = 24,6 m, l = 10,8 m. Hauteur du porche : 4 m. Sol ancien en carreaux de ciment compressé dans la galerie, partiellement neuf dans le sanctuaire
 Plafond horizontal en béton armé
 Décor peint en 1934 – registre supérieur

Particularités

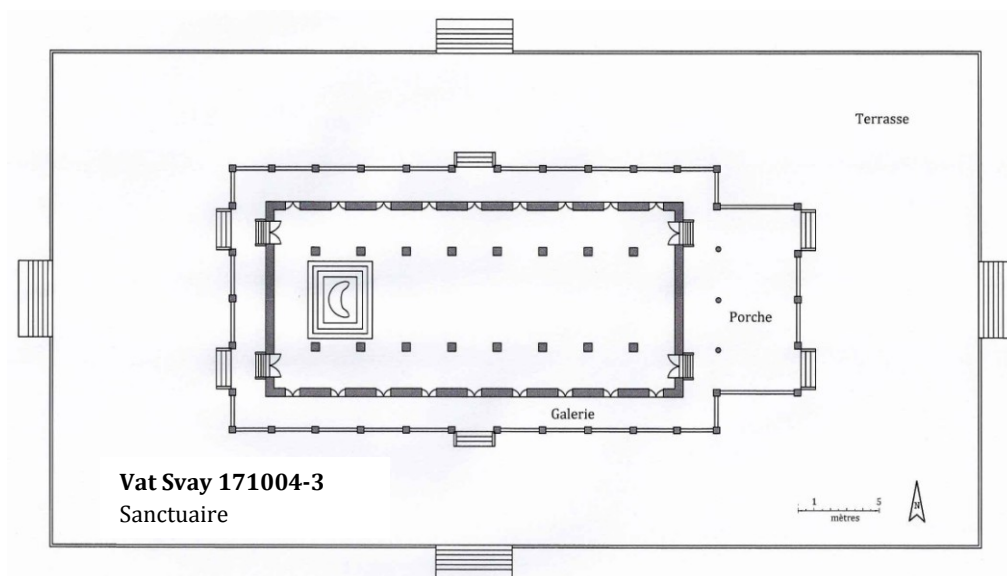
- porche oriental à arcades
- décor de 1934



Sanctuaire. Porche à arcades vu du sud-est



Sanctuaire. Côté oriental



Vat Reach Bo វត្តរាជបូព៌ 171004-4

Identification

Khaet : Siemreap
Srok : Siem Reab
Khum : Sala Kamraeuk
Localisation : dans la ville de Siemreap
Dernière visite : juin 2011

Architecture du sanctuaire

Historique

Date de construction estimée : probablement avant 1907 mais OR n° 104 du 11 décembre 1921 autorisant la construction du sanctuaire (travaux peut-être limités à la surélévation du plafond) ; OR n° 157 du 31 août 1938 autorisant la réparation des portes et fenêtres ; *prakas* n° 3809 du 4 novembre 1965 autorisant la réparation des édifices culturels du *vat* 1975-1978 : ?

Extérieur

Sanctuaire situé sur une terrasse ouverte par trois portiques à degrés droits ; pas d'ouverture sur le côté oriental
Galerie pourtourante de plain-pied, à larges piliers portant des arcs en anse-de-panier, prolongée par un porche oriental, profond de 3 m. Toiture classique à 5 décrochements. Couverture en tuiles

Baies

Accès au sanctuaire par 5 portes donc 3 à l'est. Armoiries du Siam au-dessus de la porte centrale. 1_ fenêtres, 9 par grand côté, closes par des vantaux en bois sculptés de bas reliefs

Intérieur

Edifice en maçonnerie sur soubassement, à 3 nefs et 9 travées délimitées par 16 colonnes octogonales. Dimensions intérieures : L = 21,5 m, l = 10,3 m, H = 7,8 m. Banquette de 0,25 m entourant les colonnes et portant 8 feuilles de *simā* posées sur une banquette dans la nef centrale. Arrière de l'autel entouré d'une grille de fer forgé. Sol ancien en carreaux de ciment compressé. Plafond à caissons en maçonnerie. Décor peint ancien original

Particularités

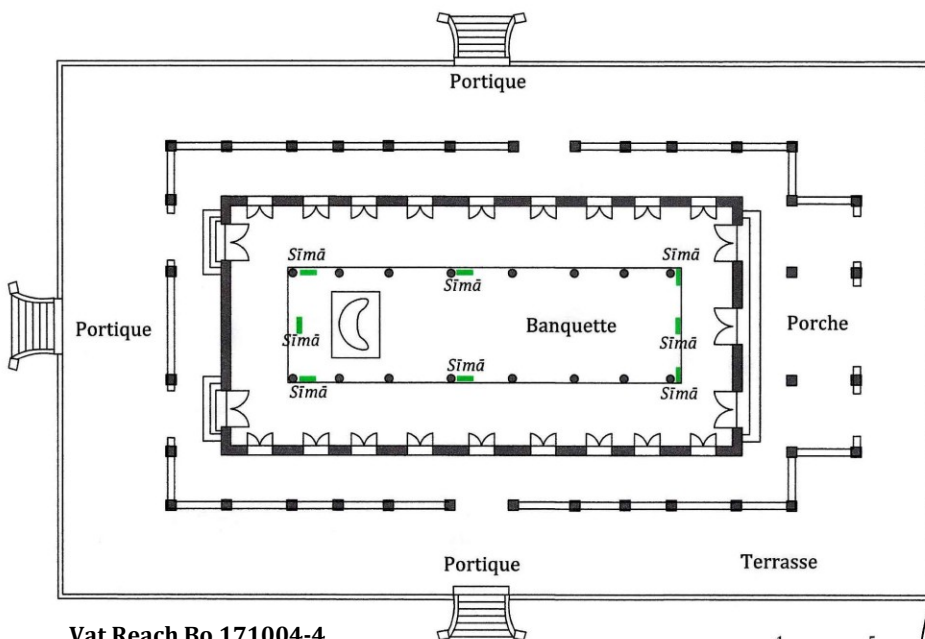
- arcade / porche oriental / vantaux en bois / banquette / décor peint ancien



Sanctuaire vu du nord-ouest



Sanctuaire. Côté ouest



Vat Reach Bo 171004-4
Sanctuaire

Plan du sanctuaire montrant l'emplacement des 8 feuilles de *simā* sur le bord de la banquette de la nef centrale (rectangle vert)

Vat Angkor Khang Cheung វត្តកង្កែងខាងជើង 171005-2

Identification

Khaet : Siemreap

Srok : Siem Reab

Khum : Nokor Thum

Localisation : dans l'enceinte du temple d'Angkor Vat

Dernière visite : juin 2011

Architecture du sanctuaire

Historique

Date de construction : 1949

BAC/Archives : *prakas* n° 2752 du 29 novembre 1949 autorisant la reconstruction du sanctuaire et attribuant 115 pièces de bois gratuit

1975-1978 : ?

Restauré dans les années 1980 / restauration en cours en 2011

Extérieur

Sanctuaire situé sur une terrasse haute de 0,5 m, à balustrade, ouverte aux 4 orientations par un degré droit

Galerie pourtournante de grande largeur – 2,1 m-, à peine plus haute que la terrasse – 0,2 m- à balustrade et piliers, accessible à l'ouest et à l'est, prolongée par un porche profond de 8 m et haut de 5 m ; huit feuilles de *sīmā* dans la galerie. Toiture peu classique, à hauts décrochements, couverte en tuiles, en restauration en 2011

Baies

Accès au sanctuaire par 6 portes en bois, 2 sur chaque petit côté, 1 sur chaque grand côté, décalée vers l'est. 12 fenêtres, 6 par grand côté, 1 baie au centre du côté oriental, closes par de volets en bois

Intérieur

Edifice en maçonnerie, orné d'un pseudo-soubassement mouluré haut de 1 m, à 3 nefs et 7 travées délimitées par des piliers de 0,37 m de côté

Une feuille de *sīmā* derrière l'autel. Dimensions intérieures: L = 25 m, l = 10,2 m, H = 7 m. Sol ancien en carreaux de ciment compressé, formant un dessin. Plafond en béton armé à caissons, poutres apparentes. Décor peint des années 1950, peu restauré

Particularités

- grand porche / entrecolonnement très irrégulier / portes des grands côtés non centrées / autel dans la 3^e travée / 9 *sīmā* visibles et irrégulièrement placées / décor ancien

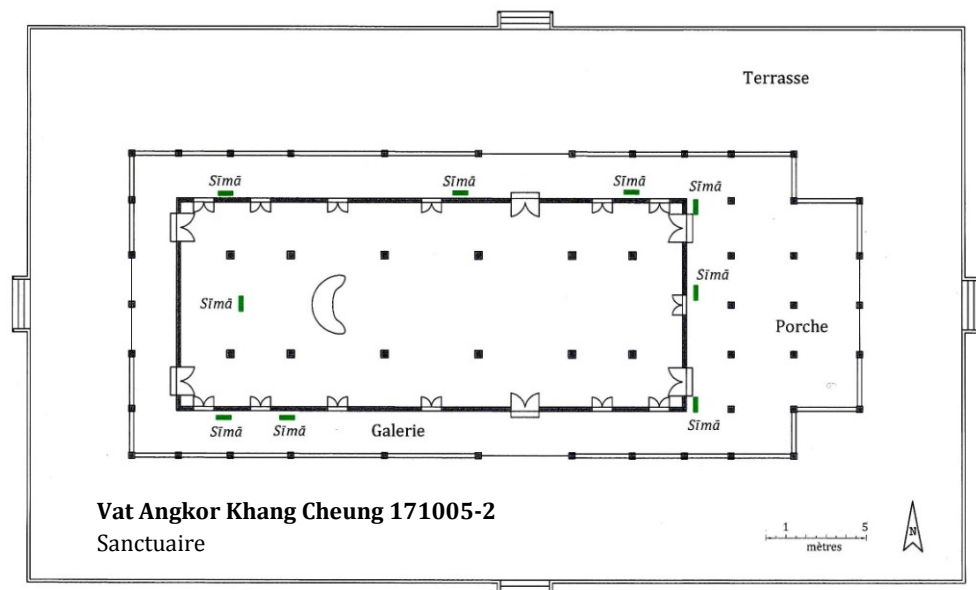


Sanctuaire vu du sud-est en 2006



Sanctuaire. Côté ouest en 2011

Plan du sanctuaire montrant l'emplacement de 9 feuilles de *sīmā* : 8 dans la galerie et une à l'intérieur derrière l'autel (rectangle vert)



Vat Chedei វត្តចេតិយ 171008-1

Identification

Khaet : Siemreap

Srok : Siem Reab

Khum : Sambuor

Coordonnées UTM : 0370261/1473311

Dernière visite : juin 2007

Architecture du sanctuaire

Historique

Date de construction : entre 1938 et 1948, selon une inscription encore visible sur le mur oriental extérieur mais presque effacée

BAC/Archives : non mentionné

1975-1978 : toiture, portes et vantaux enlevés

Non restauré en 2007

Extérieur

Sanctuaire sans terrasse placé à l'est d'un grand *caitya* en briques recouvertes d'enduit, peut-être élevé en 1935 selon une inscription très peu lisible

Pas de galerie pourtournée. Toiture enlevée

Baies

Accès au sanctuaire par 4 portes, 2 par petit côté. 14 fenêtres, 7 par grand côté. Chambranles, huisseries et volets enlevés

Intérieur

Edifice en maçonnerie sur soubassement mouluré à 3 nefs et 7 travées délimitées par 12 colonnes en bois

Dimensions intérieures non relevées. Sol ancien en carreaux de ciment compressé, en grande partie détruit. Charpente disparue ; restes de la structure de poutres en bois reposant sur les colonnes. Décor peint des années 1940, en très mauvais état

Particularités

- non restauré et en ruine / 12 colonnes de bois / décor ancien non protégé
- exemple de l'état de certains sanctuaires au sortir de la période 1975-1978



Sanctuaire vu du nord-ouest



Sanctuaire. Côté oriental



Vue du côté nord montrant le *caitya* à l'ouest du sanctuaire



Intérieur du sanctuaire. Protection sommaire de l'autel

Vat Kong Much វត្តកងមុជ 171009-3

Identification

Autre nom : Monisavann

Khaet : Siemreap

Srok : Siem Reab

Khum : Siem Reab

Coordonnées UTM : 0376243/1474242

Dernière visite : mai 2005

Architecture du sanctuaire début 2005

Historique

Date de construction : 1930

BAC/Archives : OR n° 90 du 7 juillet 1930 autorisant la reconstruction du sanctuaire et attribuant 60 pièces de bois gratuit ; dossier ANC/FRS 27746 avec lettres relatives à cette reconstruction

1975-1978 : ?

Détruit en décembre 2005

Extérieur

Sanctuaire situé sur une terrasse d'environ 1,3 m de haut, à balustrade, ouverte aux 4 orientations par un degré droit. Galerie pourtournante sur un soubassement haut d'une unique marche, à piliers, sans balustrade. Toiture classique à 3 décrochements, couverte en tuiles. Tympan de bois sculptés

Baies

Accès au sanctuaire par 4 portes, 2 par petit côté. 14 fenêtres, 7 par grand côté, closes par des volets en bois

Intérieur

Edifice en maçonnerie, orné d'un pseudo-soubassement mouluré- 1,4 m -, à 3 nefs et 7 travées, délimitées par 12 colonnes de bois octogonales, sans socle

Dimensions intérieures: L = 19 m, l = 8 m

Sol ancien en carreaux de ciment compressé

Charpente apparente. Décor peint des années 1960

Particularités

- colonnes de bois et tympan de bois sculpté
- décor ancien / destruction complète fin 2005



Sanctuaire vu du sud



Sanctuaire vu du nord-ouest



Intérieur du sanctuaire, mur nord



Tympan en bois sculpté : oriental ci-dessus
occidental ci-contre



Vat Aranh Sakor វត្តអារាញសាករ 171009-4

Identification

Khaet : Siemreap
Srok : Siem Reab
Khum : Siem Reab
Coordonnées UTM : 0375684/1471280
Dernière visite : mai 2005

Architecture du sanctuaire

Historique

Date de construction estimée : premier quart du XX^e siècle
BAC/Archives : non mentionné
1975-1978 : ?
Restauré au début des années 2000

Extérieur

Sanctuaire situé sur une terrasse à balustrade moderne, haute de 1,8 m, ouverte aux 4 orientations par un perron double
Galerie sans soubassement ni balustrade, formée de colonnes en briques et enduit, torsadées et inversées à partir d'un chapiteau médian ; chapiteaux de types différents
Toiture classique à 3 décrochements, couverte en tuiles

Baies

Accès au sanctuaire par 4 portes arquées, 2 par petit côté. 14 fenêtres, 7 par grand côté, arquées en anse-de-panier, closes par des volets en bois

Intérieur

Edifice en charpente et murs de brique, sur soubassement – 0,8 m – à 3 nefs et 7 travées délimitées par des colonnes octogonales en bois sur socle bas

Dimensions intérieures: L = 22,3 m, l = 11,7 m

Sol ancien en carreaux de ciment compressé, assez dégradé.

Banquette dans la nef centrale portant 8 feuilles de *sīmā*

Plafond en poutres de bois et planches

Décor peint des années 1950 uniquement au plafond, restauré

Particularités

- colonnes de bois / colonnes torsadées de la galerie, baies arquées en anse- de-panier




Sanctuaire vu du nord-ouest



Sanctuaire. Côté ouest



Intérieur du sanctuaire. Travée nord



Galerie. Types de chapiteaux des colonnes

Intérieur du sanctuaire.
Plafond de planches aux poutres apparente
décoré de nuages et de déités



Vat Athvea វត្តអធ្វា 171009-5

Identification

Khaet : Siemreap
Srok : Siem Reab
Khum : Siem Reab
Coordonnées UTM : 0375033/1472964
Dernière visite : janvier 2008

Architecture du sanctuaire

Historique

Date de construction estimée : premier quart du XX^e siècle
BAC/Archives : non mentionné
1975-1978 : ?
Restauré dans les années 1990 et en 2007

Extérieur

Sanctuaire sans terrasse bâti contre l'enceinte orientale du Prasat Athvea. Galerie ouverte, à colonnes, à emmarchement de deux marches. Toiture classique à 3 décrochements, couverte en tuiles. Tympan en bois sculptés

Baies

Accès au sanctuaire par 4 portes, 2 par petit côté. 14 fenêtres, 7 par grand côté. Vantaux de bois sculptés.

Intérieur

Edifice en charpente à murs en brique, à 3 nefs et 7 travées délimitées par 12 colonnes octogonales en bois sans socle
Dimensions intérieures: L = 19,8 m, l = 9,5 m, H = 7 m
Sol ancien en carreaux de ciment compressé en 2005, enlevés en 2008. Feuilles de *sīmā* extérieures. Charpente apparente.
Pas de décor

Particularités


- colonnes de bois à entrecolonnement régulier
- tympan, portes et volets en bois sculpté



Sanctuaire vu du nord en 2008



Sanctuaire. Côté oriental en 2005t

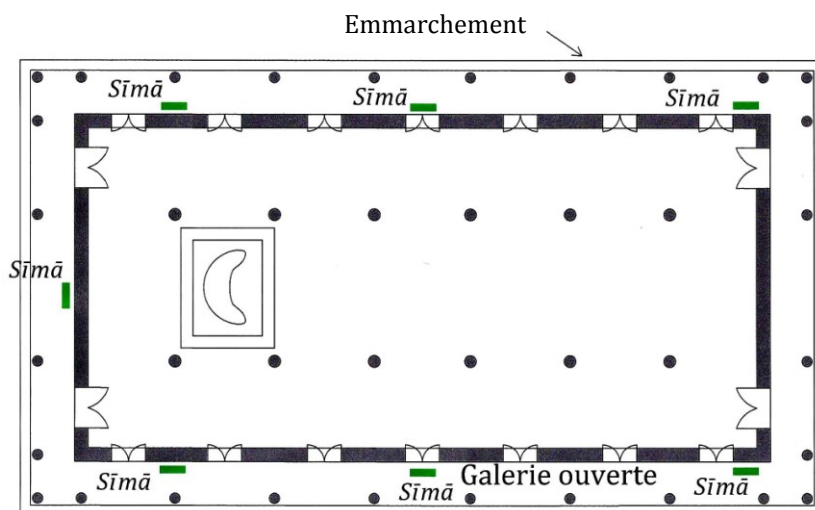


Intérieur du sanctuaire en 2005




Volets de bois sculptés

Enceinte du Prasat Athvea



Vat Athvea 171009-5
Sanctuaire



Vat Trabaek វត្តត្រៃបៃក 171102-3

Identification

Khaet : Siemreap

Srok : Sourt Nikom

Khum : Dam Daek

Coordonnées UTM : 0406326/1466831

Dernière visite : novembre 2005

Architecture du sanctuaire

Historique

Date de construction : 1952

BAC/Archives : *kret* n° 340 du 21 novembre 1945 autorisant la réparation du sanctuaire ; *prakas* n° 2408 du 19 août 1952 autorisant sa reconstruction et attribuant 9 pièces de bois gratuit

1975-1978 : ?

Restauré dans les années 1990

Extérieur

Sanctuaire situé sur une terrasse, haute d'environ 0,7 m, à balustrade, ouverte aux 4 orientations par un degré droit

Galerie pourtournante, sur soubassement mouluré de 1,3 m, sans balustrade, à colonnes portant des arcs à 3 pans surmontés d'un bandeau ajouré en béton armé, accessible sur les petits côtés par un degré droit, sur chaque grand côté par un petit perron double couvert. Toiture classique à 3 décrochements, couverte en tuiles

Baies

Accès au sanctuaire par 7 portes en bois à imposte, 3 à l'est, 2 à l'ouest et 1 au centre de chaque grand côté. 16 fenêtres à imposte, 8 par grand côté, closes par des volets en bois

Intérieur

Edifice en maçonnerie à 3 nefs et 9 travées délimitées par des colonnes, renforcé par 24 pilastres intérieurs et extérieurs

Dimensions intérieures estimées: L = 25,5 m, l = 10 m

Banquette haute de 0,2 m sur 4 travées de la nef centrale portant 8 feuilles de *sīmā*. Sol en partie ancien en carreaux de ciment compressé. Plafond horizontal en béton armé, poutres apparentes formant des caissons. Pas de décor peint

Particularités

- galerie sans balustrade / bandeau dans la galerie / banquette dans la nef centrale avec feuilles de *sīmā*




Sanctuaire vu du nord-ouest



Sanctuaire. Côté ouest



Intérieur du sanctuaire. Banquette



Feuilles de *sīmā* placées sur la banquette



Vue du côté sud montrant le soubassement, le perron double couvert et le bandeau supporté par les colonnes

Vat Laom Proloeng វត្តឡោមព្រលឹង 171103-3

Identification

Khaet : Siemreap
Srok : Soutr Nikom
Khum : Dan Run
Coordonnées UTM : 040954/142305
Dernière visite : janvier 2011

Architecture du sanctuaire

Historique

Date de construction estimée : 1894
BAC/Archives : non mentionné
1975-1978 : ?
Restauré en 1963 (probablement colonnes et plafond en béton armé en remplacement du bois)

Extérieur

Sanctuaire situé sur une très basse terrasse ouverte sur les quatre côtés par un haut portique en arcade.
Galerie pourtourante à piliers portant des arcs en anse-de-panier, sur petit soubassement, prolongée par un porche oriental à arcade, profond de 3 m
Toiture classique à 2 décrochements, couverte en tuiles

Baies

Accès au sanctuaire par 4 portes sur les petits côtés. 14 fenêtres, 7 par grand côté, closes par des persiennes

Intérieur

Edifice en maçonnerie à 3 nefs et 7 travées délimitées par 12 colonnes en béton armé.
Dimensions intérieures: L = 16,3 m, l = 7,7 m, H = 7,2 m
Sol ancien en carreaux de ciment compressé autour de la banquette centrale. Plafond plat avec poutre en béton armé apparentes. Pas de décor

Particularité

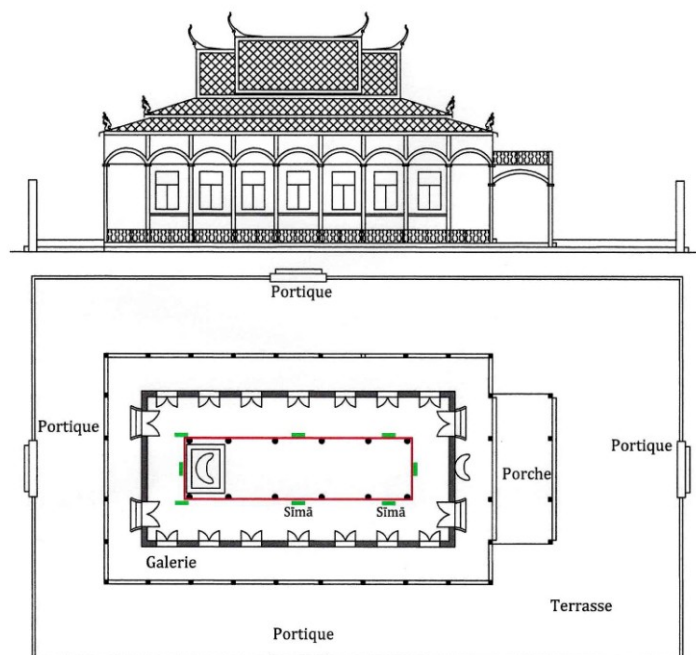
- porche oriental
- arcade
- banquette
- mur de clôture mouluré



Sanctuaire vu du sud-ouest




Vue du porche oriental



Plan et profil du sanctuaire montrant la hauteur des portiques de la terrasse, le volume du porche oriental et les huit *simā* (en vert) placées autour de la banquette de la nef centrale (en rouge)

Vat Laom Proloeng 171103-3

Sanctuaire



Vat Samraong វត្តសំរោង 171109-1**Identification**

Khaet : Siemreap

Srok : Soutr Nikom

Khum : Samraong

Coordonnées UTM : 046750/ 1471356

Dernière visite : janvier 2011

Architecture du sanctuaire**Historique**

Date de construction déclarée par *l'achar* : 1953

BAC/Archives : non mentionné

1975-1978 : ?

Restauré dans les années 1990

Extérieur

Sanctuaire situé sur une terrasse haute de 1,5 m, à balustrade, ouverte aux 4 orient par un degré droit évasé

Galerie pourtournante, large de 1,3 m, sur soubassement mouluré de 1,5 m de haut, à balustrade et colonnes supportant un bandeau plein en béton armé, haut d'environ 2 m, accessible sur les grands côtés par un petit perron double couvert aux degrés droits, à l'ouest par un perron simple couvert à degré droit, et prolongée à l'est par un porche à colonnes profond de 6 m et haut de 4,6 m, ouvert sur un degré droit. Toiture classique à 2 décrochements, couverte en tuiles

Baies

Accès au sanctuaire par 11 portes, 3 à l'est dont 1 plus large, 2 à l'ouest, 3 au centre de chaque grand côté. 8 fenêtres, 4 dans les travées extrêmes de chaque grand côté, closes par des volets en bois

Intérieur

Edifice à ossature de béton armé à 3 nefs et 7 travées délimitées par 12 colonnes, sans base, ni socle

Dimensions intérieures: L = 17 m, l = 8,8 m, H = 6,4 m

Sol partiellement ancien en carreaux de ciment compressé formant un dessin dans la nef centrale. Plafond horizontal en béton armé

Décor peint réalisé en 2001

Particularités

- galerie à bandeau / porche oriental / carrelage ancien




Sanctuaire vu du sud-ouest en 2005



Sanctuaire. Côté ouest en 2011



Sanctuaire. Côté oriental en 2011



Intérieur du sanctuaire. Sol en carrelage de ciment compressé anciens et modernes

Vat Ta Yaek វត្តតាយ៉ែក 171110-1

Identification

Khaet : Siemreap
Srok : Soutir Nikom
Khum : Ta Yaek
Coordonnées UTM : 0410378/1470031
Dernière visite : janvier 2011

Architecture du sanctuaire

Historique

Date de construction estimée : années 1940
BAC/Archives : non mentionné
1975-1978 : prison / décor recouvert d'une pâte rouge
Restauré dans les années 2000

Extérieur

Sanctuaire situé sur une plate-forme en terre, sans terrasse nettement marquée, détruite dans les années 1970
Galerie pourtournante, large de 1,5 m, sur soubassement mouluré de 0,5 m, à balustrade et piliers à chapiteau supportant un bandeau en béton armé, accessible par 6 degrés droits, 2 sur chaque petit côté, 1 sur chaque grand côté
Toiture classique à 3 décrochements, à surélévation sur les grands côtés, couverte en tuiles

Baies

Accès au sanctuaire par 6 portes, 2 par petit côté, 1 au centre de chaque grand côté. 12 fenêtres, 6 par grand côté, closes par des volets en bois

Intérieur

Edifice en maçonnerie, orné d'un faux soubassement de 1 m, à 3 nefs et 7 travées délimitées par 12 colonnes ; banquette de 0,12 m dans 5 travées de la nef centrale
Dimensions intérieures: L = 17,7 m, l = 7,5 m, H = 6 m
Sol en carreaux de ciment compressés modernes
Plafond horizontal en béton armé
Décor peint de 1972, partiellement nettoyé et légèrement restauré

Particularités

- disparition de la terrasse / piliers de la galerie à chapiteau et bandeau / banquette dans la nef centrale



Sanctuaire vu du sud



Sanctuaire. Côté ouest



Sanctuaire vu du sud-est



Banquette de la nef centrale



Piliers à chapiteau et bandeau de la galerie

Vat Hang Sovat វត្តហង់សាវ៉ាត 190104-1

Identification

Khaet : Stung Treng
Srok : Sesan
Khum : Samkhuoy
Coordonnées UTM : 0614256/1497481
Dernière visite : septembre 2007

Architecture du sanctuaire

Historique

Date de construction déclarée par *l'achar* : 1940
BAC/Archives : OR n° 20 du 11 mars 1924 et OR n° 119 du 17 juin 1940 autorisant la réparation du sanctuaire et attribuant 36 et 15 pièces de bois gratuit
1975-1978 : ?
Restauré dans les années 2000

Extérieur

Sanctuaire sans terrasse et sans galerie
Toit à deux versants à pente raide à 1 décrochement, aux extrémités recourbées, couvert en tuiles, orné d'un acrotère faitier et formant deux frontons

Baies

Accès au sanctuaire par une unique porte à l'est, ouverte sur un degré droit évasé donnant sur un petit perron double à degrés convexes. 3 fenêtres arquées en plein-cintre par grand côté, 1 grande et 2 petites, closes par des volets en bois. 2 fausses-fenêtres côté oriental. Pas de baie côté ouest

Intérieur

Edifice en maçonnerie de petite taille, élevé sur un soubassement mouluré d'environ 1,5 m de haut, à nef unique, renforcé par 2 pilastres extérieurs côté ouest. Petit autel. Dimensions non relevées. Pas de décor

Particularités

- petite taille / absence de galerie / pas de baies côté ouest / influence laotienne pour la courbure du toit et les baies en arc



Sanctuaire vu du sud-est



Sanctuaire. Côté nord



Degré et perron double. Côté est



Sanctuaire. Côté ouest



Soubassement mouluré
Côté sud



Autel du
sanctuaire

Vat Kdei Kandal វត្តក្តីកណ្តាល 200309-4

Identification

Khaet : Svay Rieng
Srok : Rumduol
Khum : Svay Chek
Coordonnées UTM : 0584612/1238682
Dernière visite : juillet 2010

Architecture du sanctuaire

Historique

Date de construction : 1950 (inscription sur le bandeau de la galerie, côté ouest)
BAC/Archives : OR n° 59 du 29 octobre 1925 autorisant la reconstruction du sanctuaire et attribuant 50 pièces de bois gratuit
1975-1978 : ?
Restauré dans les années 2000

Extérieur

Sanctuaire situé sur une terrasse haute de 1,1 m, à balustrade, ouverte aux 4 orientations sur un degré droit évasé
Galerie pourtournante, large de 1,1 m, sur soubassement à gradins haut de 0,9 m, à balustrade et colonnes portant des arcs déprimés, accessible sur chaque petit côté par 2 degrés droits
Toiture classique à 2 décrochements, couverte en tuiles

Baies

Accès au sanctuaire par 3 portes en métal s'ouvrant sur l'extérieur, 2 à l'ouest, 1 au centre du côté oriental. 14 fenêtres, 6 par grand côté, et 2 du côté oriental, closes par des contrevents en métal

Intérieur

Edifice en maçonnerie à 3 nefs et 6 travées délimitées par 10 colonnes. Dimensions intérieures: L = 14,3 m, l = 7 m, H = 5,5 m

Sol moderne. Charpente en bois apparente, planches formant un plafond horizontal dans 4 travées de la nef centrale
Décor peint des années 2000

Particularités

- soubassement à gradins/ galerie à arcade / portes ouvrant vers l'extérieur



Sanctuaire vu du sud-ouest



Sanctuaire. Côté oriental



Soubassement de la galerie. Côté nord



Intérieur du sanctuaire



Degrés d'accès à la galerie sur le côté oriental

Vat Chantrei វត្តចន្ទ្រី 200405-1

Identification

Khaet : Svay Rieng

Srok : Romeas Haek

Khum : Chantrei

Coordonnées UTM : 0579218/1247170

Dernière visite : mai 2011

Architecture du sanctuaire

Historique

Date de construction : 1953

BAC/Archives : *prakas* n° 404 du 3 février 1953 autorisant la reconstruction du sanctuaire et attribuant 18 pièces de bois gratuit

1975-1978 : cuisine / toiture détruite

Restauré dans les années 2000

Extérieur

Sanctuaire situé sur une terrasse haute d'environ 0,5 m, à balustrade, ouverte aux 4 orient par un degré droit

Galerie pourtournante, large de 0,9 m, sur soubassement mouluré de 0,9 m, à balustrade et piliers, accessible à l'ouest par un perron double aux degrés droits évasés, à l'est par 2 degrés droits évasés entourant un porche à piliers profond de 4,8 m ; 8 feuilles de *sīmā* autour du sanctuaire, sur la terrasse

Toiture classique récente à 3 décrochements, couverte en tuiles

Baies

Accès au sanctuaire par 12 portes en bois, 2 par petit côté, larges de 1,2 m, 4 par grand côté, larges de 1 m. Une fenêtre au centre de chaque grand côté, close par des volets en bois.

Intérieur

Edifice à ossature de béton armé à 3 nefs et 6 travées délimitées par 10 colonnes octogonales de 0,35 m

Dimensions intérieures: L = 17,5 m, l = 8,6 m, H = 4,5 m

Sol moderne. Plafond horizontal en béton armé

Décor peint des années 1960 repeint sur iconographie

Particularités

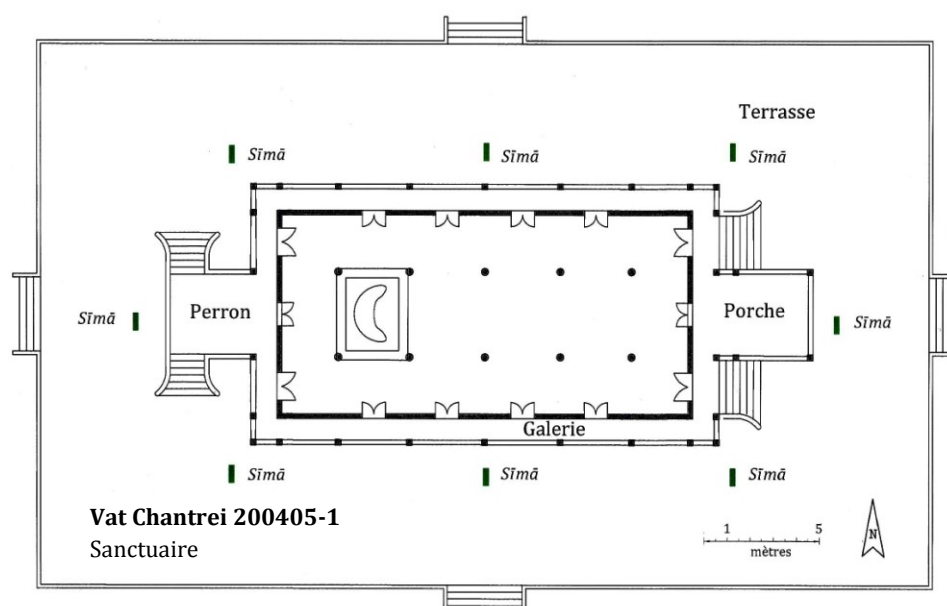
- accès originaux à la galerie
- feuilles de *sīmā* extérieures posées parallèlement



Sanctuaire vu du sud-ouest



Sanctuaire. Côté ouest



Vat Kampong Trach វត្តកំពង់ត្រាច 200408-2

Identification

Khaet : Svay Rieng
Srok : Romeas Haek
Khum : Kampong Trach
 Coordonnées UTM : 0586618/1261458
 Dernière visite : juillet 2010

Architecture du sanctuaire

Historique

Date de construction déclarée par *l'achar* : 1952
 BAC/Archives : non mentionné
 1975-1978 : destruction du plafond
 Restauré dans les années 1990 ; en assez mauvais état

Extérieur

Sanctuaire situé sur une terrasse haute de 0,6 m, à la balustrade cassée et non remplacée, accessible par un degré droit sur chaque côté

Galerie pourtournante, large de 1 m, sur soubassement non mouluré de 0,7 m, à balustrade et colonnes de béton armé, accessible à l'ouest par un long perron double, à l'est par un emmarchement de la largeur du sanctuaire ; degrés d'accès à l'intérieur du sanctuaire obstruant complètement la galerie. Toiture classique à 3 décrochements, couverte en tuiles

Baies

Accès au sanctuaire par 4 portes en bois, 2 par petit côté. Une fausse-porte au centre de chaque petit côté. 8 fenêtres, 4 par grand côté, closes par des volets en bois.

Intérieur

Edifice à ossature de béton armé, sur soubassement de 0,7m, accessible par un emmarchement les petits cotés, à 3 nefs et 6 travées délimitées par 10 colonnes. Autel adossé au mur ouest. Dimensions intérieures: L = 16,7 m, l = 7,2 m, H = 4,8 m
 Sol en carreaux de ciment compressés modernes.

Charpente en bois apparente, plafond en planches sur 4 travées de la nef centrale. Pas de décor peint

Particularités

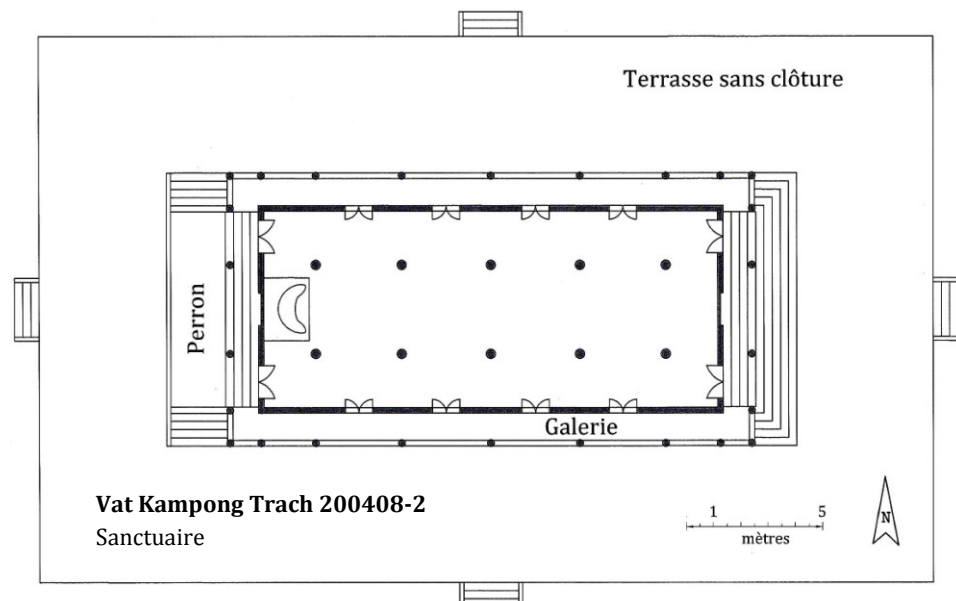
- accès à la galerie originaux / degrés obstruant la galerie / autel contre le mur ouest



Sanctuaire vu du nord



Sanctuaire. Côté oriental



Vat Chumpou Proeksar វត្តជម្ពូព្រឹក្សា 200710-1

Identification

Khaet : Svay Rieng

Srok : Svay Teab

Khum : Sangkhoar

Coordonnées UTM : 0590714/1225024

Dernière visite : juillet 2010

Architecture du sanctuaire

Historique

Date de construction estimée : fin des années 1940

BAC/Archives : OR n° 136 du 26 novembre 1992 et *prakas*

n° 1886 du 1^{er} juillet 1966 autorisant la réparation du sanctuaire et d'autres bâtiments de la pagode

1975-1978 : hôpital

Restauré dans les années 1990

Extérieur

Sanctuaire situé sur 2 terrasses ouvertes aux 4 orient par un degré droit : la première, haute de 0,7 m, à balustrade ; la seconde, à soubassement mouluré de 1,3 m, à balustrade Galerie pourtournante, large de 1,2 m, sur soubassement mouluré de 0,7 m, à balustrade et 18 colonnes portant des arcs en anse-de-panier, ouverte sur chaque côté par un degré droit

Toiture classique à 3 décrochements, couverte en tuiles

Baies

Accès au sanctuaire par 13 portes en bois, 3 à l'est, 2 à l'ouest, 4 par grand côté. Fausses-portes aux extrémités des grands côtés et au centre des petits côtés

Intérieur

Edifice à ossature de béton armé, à 3 nefs et 6 travées délimitées par 10 colonnes octogonales, renforcé par 18 pilastres intérieurs et extérieurs. Dimensions intérieures: L = 19 m, l = 9 m, H = 8,5 m

Sol en carreaux de ciment compressés modernes

Plafond en béton armé, incliné dans les nefs latérales, poutres apparentes. Décor peint de 1968, légèrement restauré

Particularités

- 2 terrasses / 7 colonnes par grand côté dans la galerie au lieu de 9 / arcades / entrecolonnement irrégulier (2^e travée plus large) / décor peint ancien

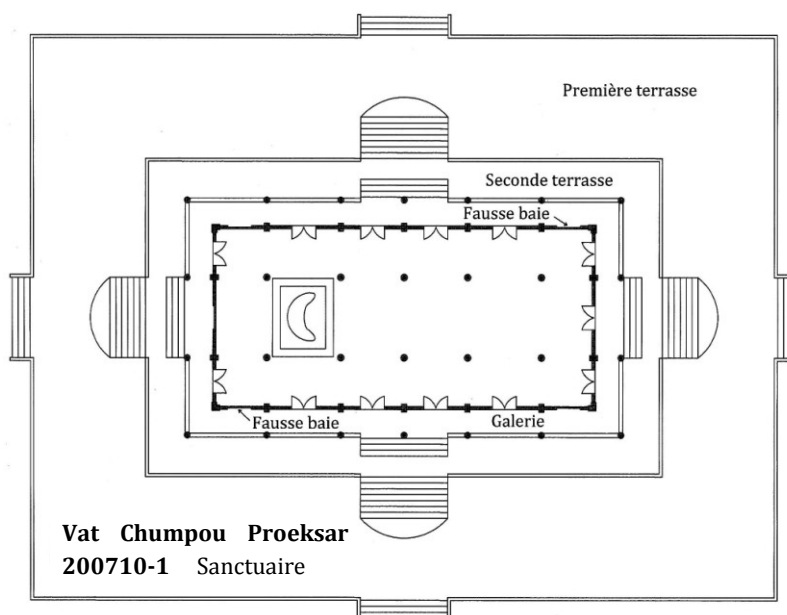
=



Sanctuaire vu du sud



Sanctuaire. Côté ouest



Vat Preah Tonle វត្តព្រះតន្ត្រី 200710-2

Identification

Khaet : Svay Rieng
Srok : Svay Teab
Khum : Sangkhoar
Coordonnées UTM : 0590465/1228078
Dernière visite : juillet 2010

Architecture du sanctuaire

Historique

Date de construction déclarée par l'achar : 1942
BAC/Archives : non mentionné
1975-1978 : ?
Restauré dans les années 1980

Extérieur

Sanctuaire situé sur une terrasse reconstruite en 1985, sur un soubassement de 1,5 m, sans balustrade, accessible aux 4 orientés par un degré droit

Galerie pourtournante, large de 0,6 m, sur soubassement mouluré de 1 m, à balustrade et colonnes ornées d'un chapiteau médian, accessible sur les grands côtés par 2 degrés convexes placés côte à côte, sur les petits côtés par un perron double à colonnes, couvert d'une dalle en béton armé, aux degrés droits très évasés

Toiture classique à 3 décrochements, ornée d'un acrotère faitier, couverte en tuiles

Baies

Accès au sanctuaire par 12 portes en bois, 1 par petit côté, 4 par grand côté

Intérieur

Edifice à ossature en béton armé, à 3 nefs et 6 travées délimitées par 10 colonnes, renforcé par 18 pilastres intérieurs

Dimensions intérieures: L = 12 m, l = 6 m, H = 4,6 m

Sol en partie ancien en carreaux de ciment compressé, assez dégradé dans la galerie. Plafond horizontal en béton armé. Décor peint de 1989

Particularités

- petites / degrés d'accès à la galerie originaux et compliqués



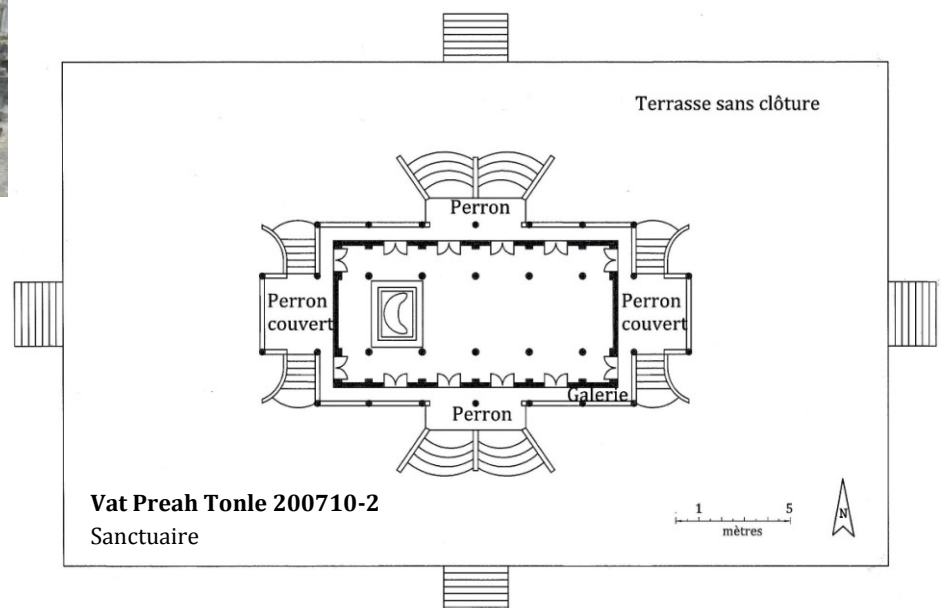
Sanctuaire vu du sud-ouest



Sanctuaire. Côté oriental



Degrés convexes du côté nord



Vat Krasang Chrum វត្តក្រសាំងជ្រូង 200710-3

Identification

Khaet : Svay Rieng

Srok : Svay Teab

Khum : Sangkhoar

Coordonnées UTM : 0592003/1227448

Dernière visite : juillet 2010

Architecture du sanctuaire

Historique

Date de construction : 1925

BAC/Archives :OR n° 9 du 6 février 1925 autorisant la réparation du sanctuaire qui pourrait avoir été complètement reconstruit avec une structure en béton armé

1975-1978 : fermé et peintures effacées

Non restauré en 2010, en mauvais état de conservation

Extérieur

Sanctuaire situé sur une terrasse bordée d'une balustrade et ouverte par 4 degrés droits

Etroite terrasse autour de l'édifice, sans galerie ni balustrade, accessible par 4 degrés droits

Toiture à un seul décrochement sur le toit supérieur ; couverture en tôle et en tuiles, en mauvais état

Baies

Accès au sanctuaire par 6 portes, dont 2 par petit côté. 10 fenêtres, 5 par grand côté, closes par des contrevents

Intérieur

Edifice à ossature de béton armé, aux parois de briques, à 3 nefs et 6 travées délimitées par 10 colonnes octogonales

Dimensions intérieures: L = 15 m, l = 8,7 m, H = 5 m

Sol ancien en carreaux de ciment compressé

Plafond avec poutres en béton armé apparentes, incliné dans les nefs et travées latérales, horizontal dans 4 travées de la nef centrale. Décor peint des années 1980

Particularités

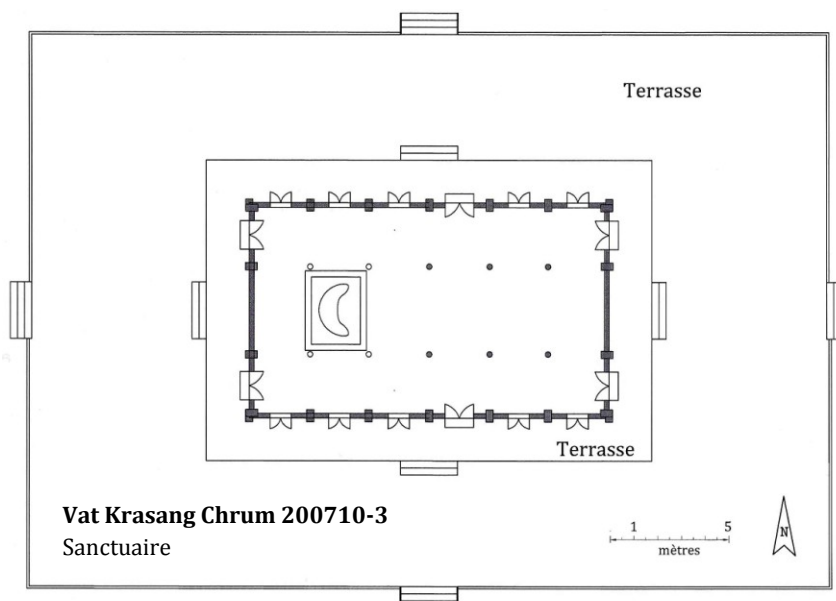
- absence de galerie
- construction en béton armé des années 1920 / en mauvais état



Sanctuaire vu du sud-ouest



Sanctuaire. Vue du côté ouest montrant la dégradation du toit en 2011



Vat Thma Sa វត្តថ្មសា 210208-2

Identification

Khaet : Takéo
Srok : Bati
Khum : Lumpong
Coordonnées UTM : 0473512/1248443
Dernière visite : août 2010

Architecture du sanctuaire

Historique

Date de construction : 1936
BAC/Archives : OR n° 198 du 6 novembre 1935 autorisant la reconstruction du sanctuaire et attribuant 30 pièces de bois gratuit
1975-1978 : usine de textile
Restauré en 1983

Extérieur

Sanctuaire situé au sommet d'une petite butte, sur une plateforme de 40 m x 25 m, close par un balustrade, accessible côté ouest par un escalier de 24 marches droites évasées de hauteur irrégulière. Pas de galerie pourtourante
Toiture classique à 2 décrochements, à la rive centrale surélevée sur les grands côtés, couverte en tuiles

Baies

Accès au sanctuaire par 8 portes en métal, 2 sur chaque petit côté, 2 aux extrémités de chaque grand côté. 4 fenêtres, 2 par grand côté, closes par des volets métalliques

Intérieur

Edifice à ossature de béton armé, sur petit soubassement - 0,25 m -, à 3 nefs et 6 travées délimitées par 10 piliers
Dimensions = 16,6 m, l = 8,2 m, H = 7,3 m
Sol ancien en carreaux de ciment compressé, assez dégradé
Charpente en béton armé à poutres apparentes
Décor peint de 1988

Particularités


- édifice en béton armé de petite taille



Sanctuaire vu du sud-ouest



Sanctuaire. Côté ouest



Nef centrale. Agencement de la structure en béton armé et des poutres en bois de la toiture

Intérieur du sanctuaire, nef latérale sud



Vat Po Reangsei វត្តពោធិ៍ស្នី 210209-1

Identification

Autre nom : Po

Khaet : Takéo

Srok : Bati

Khum : Pea Ream

Coordonnées UTM : 0485645/1242035

Dernière visite : décembre 2007

Architecture du sanctuaire

Historique

Date de construction : début des années 1950

BAC/Archives : *kret* n° 58 du 9 mai 1947 autorisant la reconstruction du sanctuaire et attribuant 100 pièces de bois gratuit

1975-1978 : ?

Restauré en 1990

Extérieur

Sanctuaire situé sur une terrasse haute de 0,5 m, à balustrade, ouverte aux 4 orientations par un degré droit. Galerie pourtournée à l'étage sur soubassement lourdement mouluré dans la partie supérieure, à une hauteur de 3,6 m, à balustrade et colonnes, accessible à l'ouest par un perron à double repos, à l'est par un perron double aux escaliers droits, élargie sur les grands côtés par une avancée supportée par le mur du rez-de-chaussée. Toiture classique à croisée de toiture, à flèche et nombreux décrochements, couverte en tuiles

Baies

Accès au second niveau par 14 portes en bois, 2 par petit côté, 5 par grand côté. Pas de fenêtres au second niveau

Intérieur

Edifice à ossature de béton armé à 2 niveaux : premier niveau soutenu par des piliers, au sol en carrelage ancien ; second niveau à 3 nefs et 7 travées délimitées par 12 colonnes

Dimensions intérieures du second niveau: L = 22,5 m, l = 9 m, H = 10 m

Sol moderne. Plafond en béton armé, aux poutres apparentes, laissant voir les décrochements. Décor peint de 1990

Particularités

- 2 niveaux / aspect extérieur très massif



Sanctuaire vu du nord-ouest



Intérieur du sanctuaire. Premier niveau




Intérieur du second niveau



Sanctuaire. Perron est

Perron
ouest



Vat Tnaot វត្តត្នោត 210209-4

Identification

Khaet : Takéo
Srok : Bati
Khum : Pea Ream
Coordonnées UTM : 0487082/1241430
Dernière visite : décembre 2007

Architecture du sanctuaire

Historique

Date de construction : 1947
BAC/Archives : *kret* n° 55 du 17 avril 1947 autorisant la reconstruction du sanctuaire
1975-1978 : ?
Restauré dans les années 2000

Extérieur

Sanctuaire situé sur 2 terrasses, hautes de 1 m, à balustrade, ouvertes aux 4 orientations: la première par un degré droit et un portique sur chaque côté, la seconde par 2 degrés droits sur chaque côté
Galerie pourtournante, sur soubassement mouluré haut de 1 m, à balustrade et colonnes portant des arcs, accessible sur chaque côté par un perron double à degrés droits et à colonnes, couvert d'un toit plat en béton armé. Toiture classique à 4 décrochements, couverte en tuiles

Baies

Accès au sanctuaire par 7 portes vitrées en ferronnerie, 3 à l'est, 2 à l'ouest, 1 au centre de chaque grand côté. 13 fenêtres, 6 par grand côté et 1 au centre du côté ouest, closes par des volets en bois

Intérieur


Edifice à ossature de béton armé à 3 nefs et 7 travées délimitées par 12 colonnes, renforcé par 20 colonnes engagées. Dimensions intérieures: L = 22 m, l = 9 m, H = 9,3 m. Sol moderne. Plafond en béton armé, aux poutres apparentes, incliné dans les nefs latérales. Décor peint récent

Particularités

- 2 terrasses / nombre important de degrés - 5 par côté / hauteur de plafond



Sanctuaire. Côté nord



Sanctuaire. Côté ouest



Colonnes, arcs et soubassement de la galerie, côté ouest

Intérieur du sanctuaire



Degrés de la seconde terrasse et perron double couvert du côté ouest



Vat Phnum Touch វត្តភ្នំតូច 210211-1

Identification

Khaet : Takéo

Srok : Bati

Khum : Souphi

Coordonnées UTM : 0471447/1298199

Dernière visite : août 2010

Architecture du sanctuaire

Historique

Date de construction déclarée par *l'achar* : 1940 / achèvement en 1951

BAC/Archives : non mentionné

1975-1978 : statue du Buddha enlevée / fermé

Restauré dans les années 2000

Extérieur

Sanctuaire situé sur une colline – *phnom* – tenant lieu de terrasse, accessible par un escalier à l'ouest

Galerie pourtournante, large de 0,7 m, sur soubassement non mouluré de 1,5 m, à balustrade et colonnes, accessible sur les petits côtés, à l'ouest par un degré droit, à l'est par un degré rectangulaire
Toiture classique à 2 décrochements, couverte en tuiles. Tympan en béton moulé portant la date de 2494 de l'ère bouddhique, soit 1951

Baies

Accès au sanctuaire par 6 portes en bois, 2 par petit côté, 1 au centre de chaque grand côté. 12 fenêtres, 6 par grand côté, closes par des volets en bois

Intérieur

Edifice à ossature de béton armé, à 3 nefs et 7 travées délimitées par 12 larges colonnes rondes, octogonales autour de l'autel ; partie inférieure des murs et des colonnes revêtue de terrazzo. Dimensions intérieures: L = 16,5 m, l = 7,1 m, H = 6,3 m. Sol en terrazzo de différentes couleurs avec dessins ; sol de la galerie en carrelage ancien. Plafond en béton armé, sans poutres apparentes, incliné dans les nefs latérales. Décor peint de 1956 entièrement refait sur l'iconographie

Particularités

- galerie très étroite / utilisation du terrazzo



Sanctuaire. Côté ouest



Sanctuaire. Côté oriental



Soubassement et galerie du côté nord



Intérieur du sanctuaire. Revêtement en terrazzo de la partie inférieure des colonnes et des murs



Dessin en terrazzo devant l'autel

Vat Samraong វត្តសំរោង 210211-2

Identification

Khaet : Takéo

Srok : Bati

Khum : Souphi

Coordonnées UTM : 0469901/1247594

Dernière visite : septembre 2011

Architecture du sanctuaire

Historique

Date de construction : construit en 1926, puis reconstruit en 1947

BAC/Archives : OR n° 87 du 10 décembre 1926 puis *kret* n° 58 du 9 mai 1947 autorisant la réparation du sanctuaire et attribuant respectivement 90 et 100 pièces de bois gratuit

1975-1978 : garage deux-roues

Edifice en très mauvais état en 2005 ; entièrement démoli en 2006 et reconstruit

Extérieur

Sanctuaire entouré sur trois côtés d'un bassin rempli pendant la saison des pluies, accessible par l'ouest

Galerie pourtournante, large de 1,7 m, sur soubassement mouluré de 1 m, datant probablement de 1926

Toiture à 2 décrochements ; couverture en béton armé

Baies

Accès au sanctuaire par 8 portes en bois, 2 par petit côté, 2 par grand côté. 4 fenêtres, 2 par grand côté, closes par des volets de bois

Intérieur

Edifice à ossature de béton armé à 3 nefs et 5 travées délimitées par 8 colonnes, renforcé par 16 pilastres intérieurs et extérieurs. Dimensions intérieures : L = 12,8 m, l = 6 m, H = 5,8 m. Sol en carreaux de ciment armé. Autel accolé au mur ouest. Charpente moderne en béton armé aux poutres apparentes. Décor peint dans les années 1980

Particularités

- construction de béton armé en mauvais état d'entretien interdisant sa conservation
- toit de béton armé



Ancien sanctuaire
Côté ouest en octobre 2005



Nouveau sanctuaire.
Côté ouest en septembre 2011



Fissures dans les colonnes et les pilastres en 2005



Intérieur du sanctuaire en 2005.
Vue de l'angle sud-ouest

Vat Champa វត្តចម្ប៉ា 210211-4

Identification

Khaet : Takéo

Srok : Bati

Khum : Souphi

Coordonnées UTM : 0470033/ 1248560

Dernière visite : août 2010

Architecture du sanctuaire

Historique

Date de construction : réparé en 1945

BAC/Archives : *kret* n° 340 du 21 novembre 1945 autorisant la réparation du sanctuaire et attribuant 84 pièces de bois gratuit

1975-1978 : ?

Restauré dans les années 1980

Extérieur

Sanctuaire situé sur une terrasse au sommet d'un petit promontoire herbeux, à balustrade, haute de 0,9 m, ouverte aux 4 orient par un degré droit évasé

Galerie pourtournante, large de 1,1 m, sur soubassement mouluré de 1,1 m, à balustrade et colonnes

Toiture classique de 1984 à 3 décrochements et surélévation de la rive centrale des grands côté, couverte en tuiles

Baies

Accès au sanctuaire par 12 portes en bois, 2 par petit côté, 4 par grand côté

Intérieur

Edifice en maçonnerie à 3 nefs et 6 travées délimitées par 10 colonnes, renforcé par 18 pilastres intérieurs

Dimensions intérieures : L = 14,3 m, l = 7,1 m, H = 5,6 m

Sol moderne. Charpente moderne en béton armé apparente

Décor peint dans les années 1980

Particularités

- situation sur une hauteur / 7 colonnes par grand côté dans la galerie au lieu de 9



Sanctuaire vu du nord-ouest



Sanctuaire. Côté ouest



Promontoire du sanctuaire vu du nord-ouest



Galerie nord

Soubassement
de la galerie
angle nord-ouest



Vat Thneak វត្តធ្លាក់ 210213-1**Identification***Khaet* : Takéo*Srok* : Bati*Khum* : Tnaot

Coordonnées UTM : 0487725/1239302

Dernière visite : décembre 2007

Architecture du sanctuaire**Historique**

Date de construction : 1930

BAC/Archives : OR n° 33 du 23 mars 1930 autorisant la reconstruction du sanctuaire

1975-1978 : toit enlevé

Restauré dans les années 1980 et en 2003

Extérieur

Sanctuaire situé sur une terrasse de 37 m x 50 m, haute de 1,4 m, ouverte aux 4 orientations par un degré droit évasé

Galerie pourtourante large de 1,5 m, sur haut soubassement mouluré – 1,4 m – sans balustrade, à piliers, accessible sur chaque petit côté par un perron double, profond de 3,5 m, aux degrés droits, couvert d'une dalle en béton armé portant une balustrade surmontée d'un fronton composé d'une lunette et de deux accolades ornés de motifs floraux en béton moulé. Toiture classique récente à 3 décrochements, rive centrale surélevé sur les grands côtés, couverte en tuiles

Baies

Accès par 8 portes vitrées en ferronnerie, 2 par petit côté et 2 par grand côté intercalées avec les fenêtres. 11 fenêtres, 5 par grand côté et 1 au centre du côté oriental, vitrées et closes par une ferronnerie.

Intérieur

Edifice à ossature de béton armé à pseudo-soubassement mouluré de 1,5 m, à 3 nefs et 7 travées délimitées par 12 colonnes, renforcé par 20 colonnes engagées. Dimensions intérieures: L = 23 m, l = 10 m, H = 8,9 m. Sol moderne. Plafond refait dans les années 1980. Décor peint de 2003

Particularités

- grand perron couvert et orné d'un fronton original



Sanctuaire vu du nord-ouest



Sanctuaire. Côté ouest



Perron ouest. Détail du fronton

Côté ouest
Détail du perron et du
soubassement mouluré
de la galerie

Vat Trapeang Kong វត្តត្រពាំងគង 210214-1

Identification

Autre nom : Vat Thmei
 Khaet : Takéo
 Srok : Bati
 Khum : Trapeang Krasang
 Coordonnées UTM : 0474470/1243682
 Dernière visite : septembre 2010

Architecture du sanctuaire

Historique

Date de construction : 1950-1953
 BAC/Archives : *prakas* n° 2023 du 30 août 1950 autorisant la réparation du sanctuaire
 1975-1978 : garage deux-roues
 Restauré en 2008

Extérieur

Sanctuaire situé sur une terrasse à balustrade, de 47 m de long et 32 de large, haute de 1,8 m, accessible par un escalier droit évasé sur chaque côté

Galerie pourtournante, large de 1,9 m, sur soubassement non mouluré de 2,2 m de haut, à balustrade et colonnes portant des arcs en plein-cintre ou déprimés, accessible sur chaque côté par un perron double couvert à 12 marches ; couverture des perrons de forme courbe originale. Toiture à 6 décrochements, croisée de toiture et flèche

Baies

Accès au sanctuaire par 10 portes fermées par un grillage coulissant, deux par petit côté, trois par grand côté

Intérieur

Edifice à ossature de béton armé, sans soubassement, à 3 nefs et 7 travées délimitées par des colonnes de 0,4 m de diamètre.

Dimensions intérieures: L = 23,5 m, l = 9,4 m, H = 12,1 m

Autel de 1954. Sol moderne. Charpente en béton armé de forme arquée, à poutres larges – 1,5 m – et de faible épaisseur, formant des caissons. Décor peint refait en 2008

Particularités

- couverture courbe des perrons, charpente de béton armé, autel de 1954



Sanctuaire vu du nord




Sanctuaire. Côté ouest




Perron sud

Intérieur
du
sanctuaire



Travées
centrale et
côté ouest



Vat Prey Cheung វត្តព្រៃជើង 210406-3

Identification

Khaet : Takéo
Srok : Kiri Vong
Khum : Kouk Prech
Coordonnées UTM : 0471973/1185987
Dernière visite : décembre 2006

Architecture du sanctuaire

Historique

Date de construction déclarée : 1949
BAC/Archives : non mentionné
1975-1978 : ?
Restauré en 1998

Extérieur

Sanctuaire situé sur une terrasse haute de 0,5 m, à balustrade, ouverte sur chaque petit côté par 2 degrés droits légèrement évasés

Galerie pourtournante, sur soubassement mouluré, haut de 1,5 m, à balustrade et piliers, accessible sur les petits côtés par un large perron double aux degrés droits; moulures du soubassement poursuivies sur le mur d'échiffre

Toiture classique à 3 décrochements, couverte en tuiles

Baies

Accès au sanctuaire par 4 portes en bois, 2 par petit côté. 14 fenêtres, 7 par grand côté, closes par des persiennes

Intérieur

Edifice à ossature de béton armé, à 3 nefs et 6 travées délimitées par 10 piliers de 0,4 m de côté

Dimensions intérieures: L = 20 m, l = 9,5 m, H = 13 m (faîte)

Sol en carreaux de ciment compressés modernes

Charpente en béton armé, apparente. Décor peint de 1998

Particularité

- longueur de l'édifice pour seulement 5 piliers




Sanctuaire vu du sud-ouest




Terrasse du sanctuaire. Côté sud lors d'une

Vue intérieure du sanctuaire montrant les larges piliers et le sol en carreaux modernes



Vue intérieure du sanctuaire montrant l'ossature en béton armé de la charpente et l'arrière du fronton ouest



Vue du perron ouest montrant les moulures du mur d'échiffre

Vat Svay Pear វត្តស្វាយពារ 210601-3

Identification

Khaet : Takéo

Srok : Prey Kabbas

Khum : Angkanh

Coordonnées UTM : 0491544/1224198

Dernière visite : septembre 2010

Architecture du sanctuaire

Historique

Date de construction : 1932

BAC/Archives : OR n° 73 du 19 avril 1932 autorisant la reconstruction du sanctuaire en béton armé ; dossier ANC/FRS 28 091 avec plan d'architecte daté du 1^{er} avril 1930

1975-1978 : ?

Détruit en 2009, remplacé par un sanctuaire entièrement neuf



Sanctuaire vu de l'ouest en 2005

Extérieur

Sanctuaire sans terrasse apparente en 2005.

Galerie pourtournante large de 1,2 m, sur soubassement de 1,5 m, à balustrade et colonnes, accessible sur les petits côtés par 2 degrés droits évasés vers l'intérieur

Toiture classique à 3 décrochements, couverte en tuiles

Baies

Accès au sanctuaire par 4 portes. 10 fenêtres, 5 par grand côté, closes par des contrevents en bois

Intérieur

Edifice sur faible soubassement, à ossature de béton armé, à 3 nefs et 7 travées délimitées par 12 colonnes, renforcé par 20 colonnes engagées

Dimensions intérieures: L = 18,7 m, l = 8 m, H = 7,9 m

Sol ancien en carreaux de ciment compressé

Charpente en bois apparente, en mauvais état en 2005

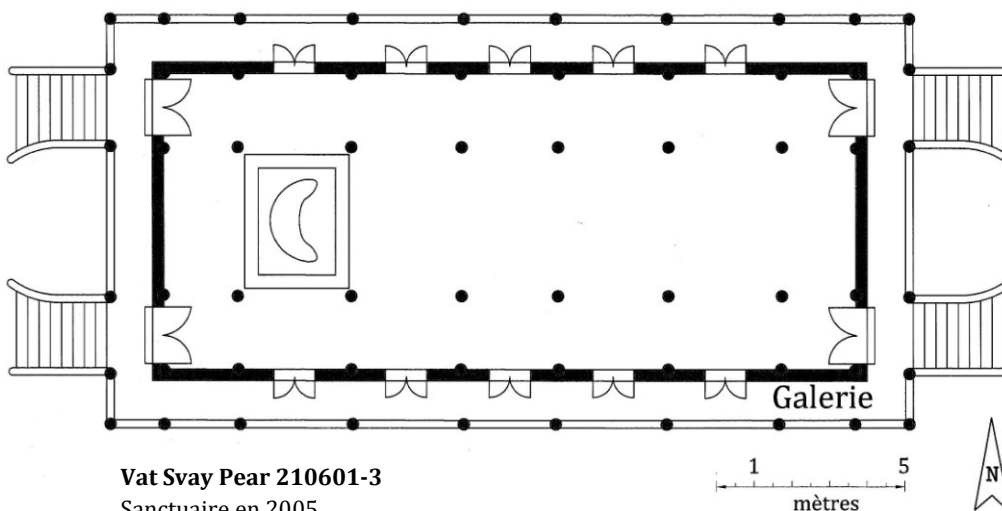
Décor peint du début des années 2000

Particularité

- édifice en béton armé sur plan pas complètement suivi : colonnes au lieu de piliers, colonnes engagées ajoutées, degrés et porte des grands côtés ainsi que baies des extrémités non réalisés

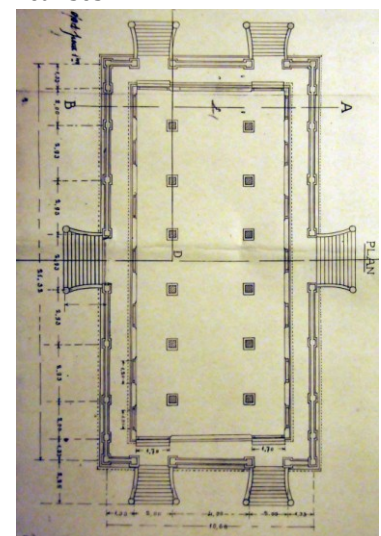


Intérieur du sanctuaire en 2005



Vat Svay Pear 210601-3

Sanctuaire en 2005



Plan, des ANC de 1930

Vat Sedthei វត្តសេដ្ឋី 210602-1**Identification**

Khaet : Takéo
Srok : Prey Kabbas
Khum : Ban Kam
 Coordonnées UTM : 0493244/1230915
 Dernière visite : juillet 2005

Architecture du sanctuaire**Historique**

Date de construction : 1950
 BAC/Archives : *prakas* n° 1371 du 27 mai 1950 pour la réparation du sanctuaire et *prakas* n° 1614 du 29 juin 1950 pour sa reconstruction 1975-1978 : ?
 Restauré dans les années 1980-1990

Extérieur

Sanctuaire situé sur une terrasse à balustrade, haute de 1,8 m environ, ouverte aux 4 orientations par un degré droit
 Galerie pourtournante, sur soubassement mouluré de 1,8 m, à balustrade et colonnes, accessible par un large degré droit sur les petits côtés et par un perron double sur les grands côtés
 Toiture classique à 3 décrochements, couverte en tuiles

Baies

Accès au sanctuaire par 14 portes en métal, à imposte, 2 par petit côté et 5 par grand côté

Intérieur

Edifice à ossature de béton armé, à 3 nefs et 7 travées délimitées par 12 colonnes, renforcé par 20 pilastres intérieurs et extérieurs

Dimensions intérieures estimées: L = 18 m, l = 8 m

Sol ancien en carreaux de ciment compressé, réutilisé et formant des dessins

Plafond en béton armé, aux poutres apparentes, incliné dans les nefs latérales et dans les travées extrêmes

Décor peint des années 1980

Particularités


- soubassement mouluré / sol en carrelage ancien




Sanctuaire vu du côté ouest



Intérieur du sanctuaire



Carrelage de la nef centrale



Plafond en béton armé à poutres apparentes



Carrelage de la galerie

Vat Chhneah វត្តឈ្មោះ: 210612-1**Identification***Khaet* : Takéo*Srok* : Prey Kabbas*Khum* : Snao

Coordonnées UTM : 0493630/1236374

Dernière visite : septembre 2010

Architecture du sanctuaire**Historique**Date de construction déclarée par *l'achar* : 1951

BAC/Archives : non mentionné

1975-1978 : magasin / toiture détruite

Restauré dans les années 1990

Extérieur

Sanctuaire situé sur une terrasse haute de 0,5 m, ouverte aux 4 orientations par un degré droit évasé

Galerie pourtourante, large de 1,5 m, sur soubassement mouluré haut de 2,9 m et large de 0,6 m, à balustrade et colonnes, accessible sur chaque petit côté par un perron à triple repos, couvert par un toit horizontal en béton armé, orné d'une petite balustrade et soutenu par 2 colonnes ; galerie élargie sur les grands côtés par une avancée fermée couverte comme les perrons ; degrés d'accès au sanctuaire obstruant complètement la galerie. Toiture classique, récente, à 3 décrochements, couverte en tuiles

Baies

Accès au sanctuaire par 4 portes vitrées en ferronnerie, 2 par petit côté. 14 fenêtres, 7 par grand côté, à vitres et ferronnerie

Intérieur

Edifice à ossature de béton armé, sur soubassement mouluré de 1,4 m, accessible par un perron double à balustrade devant chaque porte, à 3 nefs et 7 travées délimitées par 12 colonnes revêtues de terrazzo, renforcé par 20 pilastres intérieurs. Autel d'origine entièrement recouvert de terrazzo.

Dimensions intérieures: L = 17 m, l = 9,2 m, H = 7 m. Sol ancien en carreaux de ciment compressé dans les nefs latérales. Plafond en béton armé, légèrement arqué. Décor peint de 1955

Particularités

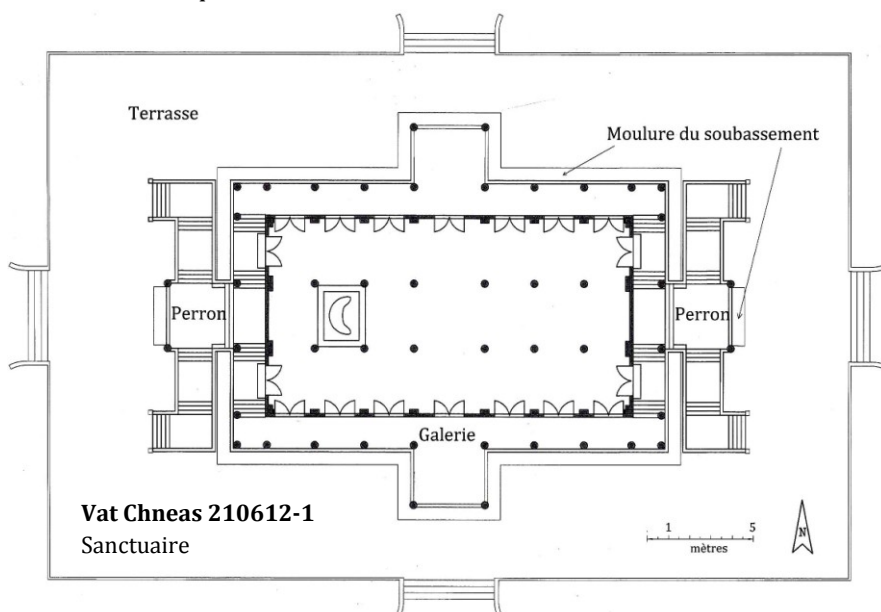
- accès compliqué à la galerie/ hauteur du soubassement/ galerie complètement obstruée par les degrés d'accès au sanctuaire/ nef centrale moins large que les nefs latérales / fenêtres et portes de taille identique



Sanctuaire vu du sud-ouest



Sanctuaire. Côté ouest



Perron ouest, escalier sud

Vat Thomm Viney វត្តធម្មវិន័យ 210612-2

Identification

Khaet : Takéo
Srok : Prey Kabbas
Khum : Snao
Coordonnées UTM : 0494976/1235254
Dernière visite : septembre 2010

Architecture du sanctuaire

Historique

Date de construction : 1927
BAC/Archives : OR n° 48 du 21 juillet 1927 autorisant la reconstruction du sanctuaire, signalée en béton armé dans le dossier ANC/FRS 27022
1975-1978 : ?

Restauré en 2005, réfection de la couverture

Extérieur

Sanctuaire situé sur une large terrasse ouverte par 4 degrés et close d'une balustrade. Galerie pourtourante sur soubassement, à colonnes portant des arcs à 3 pans, ouverte par un degré sur chaque grand côté et prolongée sur les petits côtés par un perron double couvert.

Toiture classique à 3 décrochements, avec 4 versants en pente douce recouverts en béton armé. Couverture en tuiles

Baies

Accès au sanctuaire par 6 portes, 2 par petit côté, 1 par grand côté. Sur chaque grand côté 4 fenêtres closes par des contrevents avec dans les extrémités une fausse-fenêtre donnant l'illusion de 7 baies par côté

Intérieur

Edifice à ossature en béton armé, à 3 nefs et 7 travées délimitées par 12 colonnes. Dimensions intérieures: L = 23,2 m, l = 9,8 m, H = 9,3 m. Sol ancien en carreaux de ciment compressé. Charpente en béton armé apparente, plafond horizontal dans cinq travées de la nef centrale
Décor peint ancien du début des années 1940

Particularités

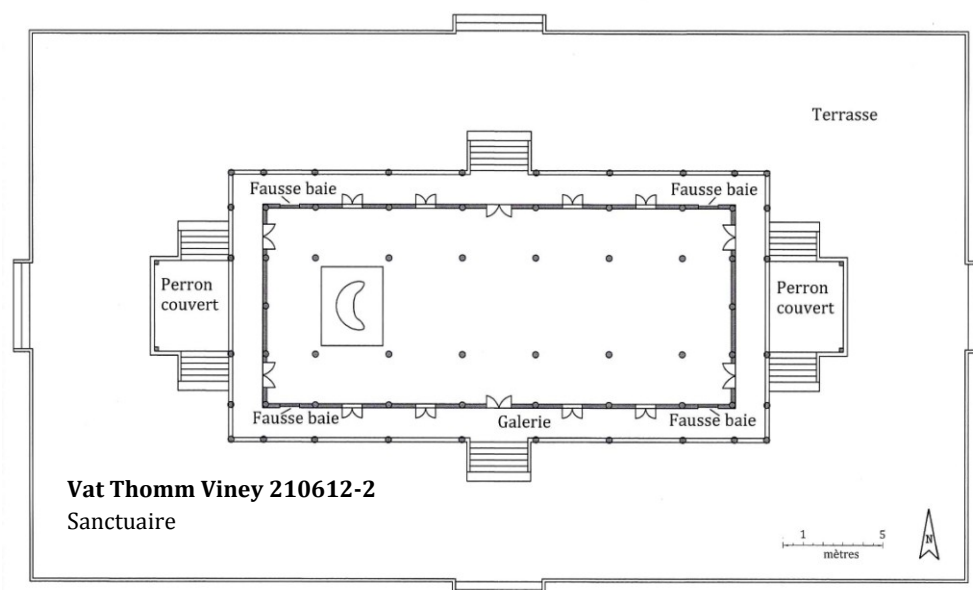
- construction en béton armé des années 1920, dont le toit inférieur / décor peint ancien



Sanctuaire. Vue du sud en décembre 2005 montrant les travaux de réfection du toit et la couverture en béton armé des versants en pente douce



Sanctuaire. Vue du sud-ouest en 2010, après rénovation



Vat Varibakaram វត្តវារិបាការម 210703-5**Identification**

Autre nom : Snay Duoch

Khaet : Takéo

Srok : Samraong

Khum : Cheung Kuon

Coordonnées UTM : 0483080/1229326

Dernière visite : novembre 2010

Architecture du sanctuaire**Historique**

Date de construction : 1951 (inscription derrière l'autel)

BAC/Archives : *kret* n° 556 du 15 décembre 1952 reconnaissant l'existence de la construction de la pagode précédemment sans existence officielle

1975-1978 : cuisine

Restauré dans les années 1990

Extérieur

Sanctuaire situé au nord d'un bassin, sur une terrasse haute de 0,9 m à 1,1 m, selon les côtés, ouverte aux 4 orientations par un portique récent – fait en 2000 – et un degré droit évasé, précédé d'une allée de 15 m côté ouest. Pas de galerie pourtournante. Toiture classique récente, à 3 décrochements, couverte en tuiles

Baies

Accès au sanctuaire par 2 portes en bois, 1 au centre de chaque petit côté. 6 fenêtres, 3 par grand côté, closes par des volets en bois

Intérieur

Edifice à ossature de béton armé, sur soubassement mouluré haut de 1,2 m, accessible sur chaque petit côté par un perron double couvert à larges piliers, à 3 nefs et 7 travées délimitées par 12 colonnes hexagonales, renforcé par 20 pilastres intérieurs et extérieurs. Dimensions intérieures: L = 15,5 m, l = 7,8 m, H = 7,3 m. Sol en carreaux de ciment compressé modernes. Plafond en béton armé, aux poutres apparentes, incliné dans les nefs latérales. Décor peint récent

Particularités

- travées des extrémités plus larges que les autres / portes et baies en nombre limité / perron double couvert



Sanctuaire vu du nord



Allée et entrée ouest du sanctuaire



Perron double couvert du côté ouest

Sanctuaire
vu du
sud-estIntérieur
du
sanctuaire

Vat Chench Trai វត្តចិន្តាត្រៃ 210708-2

Identification

Autre nom : Ampil Bei

Khaet : Takéo

Srok : Samraong

Khum : Samraong

Coordonnées UTM : 0478867/1231270

Dernière visite : septembre 2010

Architecture du sanctuaire

Historique

Date de construction déclarée: 1950

BAC/Archives : *kret* n° 123 du 24 mars 1956 portant changement de nom en *Chenh Charam*

1975-1978 : cuisine

Restauré dans les années 1990

Extérieur

Sanctuaire situé sur une terrasse à balustrade, haute de 1,2 m, ouverte aux 4 orientations par un degré droit

Galerie pourtournante sur soubassement de 1 m, à balustrade, accessible sur chaque côté par un degré couverts d'une avancée de toit surmontée d'un fronton et soutenue par 2 colonnes

Toiture à croisée de toiture, flèche en forme de tour d'Angkor Vat et 4 frontons successifs, couverte en tuiles

Baies

Accès au sanctuaire par 6 portes en bois aux vantaux sculptés : 2 par petit côté entourant 1 fausse-porte et 1 au centre chaque côté, entourée par 4 fausses-portes

Intérieur

Edifice à ossature de béton armé à nef unique

Dimensions intérieures: L = 12,6 m, l = 5,9 m, H = 5,7 m. autel placé contre le mur ouest. Sol ancien en carreaux de ciment compressé. Plafond horizontal de béton armé. Décor de 1960 repeint

Particularités

- nef unique / sol ancien / toit en tour d'Angkor Vat



Sanctuaire vu du nord-ouest



Sanctuaire. Côté ouest



Intérieur du sanctuaire. Mur oriental



Vantaux de porte sculptés



Galerie pourtournante et fausses baies

Vat Muni Setha វត្តមុនីសេដ្ឋា 210709-1**Identification**

Autre nom : Angk Kdei

Khaet : Takéo*Srok* : Samraong*Khum* : Soeng

Coordonnées UTM : 0474196/1228396

Dernière visite : septembre 2010

Architecture du sanctuaire**Historique**

Date de construction inscrite: 1950

BAC/Archives : OR n° 106 du 25 août 1922 pour reconstruction ;

kret n° 123 du 24 mars 1956 portant changement de nom en *Muni Setha*

1975-1978 : ?

Restauré dans les années 2000

Extérieur

Sanctuaire situé sur une terrasse haute de 1 m, à balustrade, ouverte par un emmarchement de la largeur du temple sur les petits côtés, par un degré droit sur les grands côtés

Galerie pourtournante, sur soubassement mouluré de 1 m, à balustrade et colonnes supportant des arcs en béton armé, accessible sur les petits côtés par 2 degrés droits. Toiture classique à 3 décrochements, couverte en tuiles, avec un acrotère faitier central

Baies

Accès au sanctuaire par 4 portes en métal, 2 par petit côté. 10 fenêtres, 5 par grand côté, closes par des contrevents en bois

Intérieur

Edifice à ossature de béton armé, à 3 nefs et 7 travées délimitées par 12 colonnes et renforcé par 20 pilastres extérieurs

Dimensions intérieures: L = 19 m, l = 9,2 m, H = 7,5 m

Sol en carreaux de ciment compressé modernes

Plafond en béton armé, avec poutres apparentes et décrochement entre la nef centrale et les nefs latérales inclinées.

Décor peint récent

Particularités

- largeur des degrés de la terrasse / soubassement mouluré / arcades de la galerie



Sanctuaire vu du sud-ouest



Sanctuaire. Côté ouest



Arcs de la galerie



Vue du plafond de la nef centrale montrant le décrochement avec les nefs latérales et la dernière travée du côté oriental



Soubassement mouluré de la galerie

Vat Angk Roka វត្តអង្គរកា 210902-2**Identification**

Khaet : Takéo
Srok : Tram Kak
Khum : Cheang Tong
 Coordonnées UTM : 0455790/1219651
 Dernière visite : novembre 2010

Architecture du sanctuaire**Historique**

Date de construction : 1931, réparé en 1958
 BAC/Archives : OR n° 47 du 30 avril 1931 autorisant la reconstruction du sanctuaire ; dossier ANC/FRS 27865 indiquant la proposition par l'administration d'un plan de béton armé de type C ; traitée en même temps que le sanctuaire de Champa Loeuk, 210912-1
 1975-1978 : armurerie
 Restauré dans les années 2000

Extérieur

Sanctuaire situé sur une terrasse haute de 1,5 m environ, ouverte aux 4 orientations par un degré droit très évasé. Galerie pourtournante sur soubassement de 1,5 m, large de 1,4 m, à balustrade et colonnes, accessible au centre des grands côtés par un degré droit, sur les petits côtés par un perron double aux degrés droits, couvert par une avancée de toit en béton armé. Toiture à croisée de toiture et flèche, à 4 décrochements, couverte en tuiles

Baies


Accès au sanctuaire par 6 portes, 2 sur les petits côtés, 1 au centre de chaque grand côté. 6 fenêtres par grand côté, closes de volets en bois

Intérieur

Edifice à ossature de béton armé, sur faible soubassement - 0,5 m - orné d'un pseudo-soubassement mouluré - 1,6 m -, à 3 nefs et 7 travées délimitées par 12 piliers de 0,5m de côté, renforcé par des pilastres extérieurs. Dimensions intérieures: L = 22,7 m, l = 9,9 m, H = 9,6 m. Sol ancien en carreaux de ciment compressé. Plafond en béton armé épousant la forme du toit, avec poutres apparentes. Décor peint fait dans les années 2000

Particularités

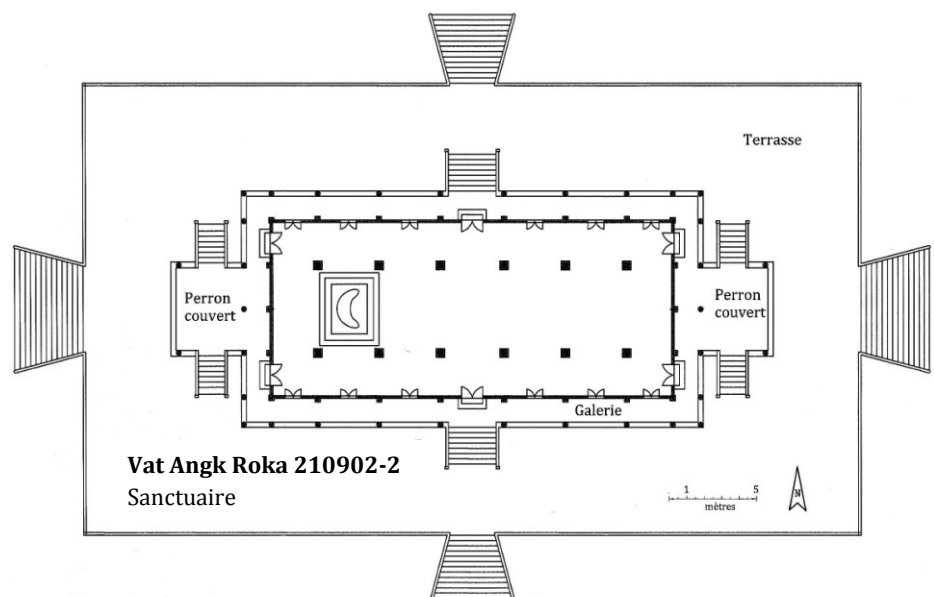
- édifice en béton armé de 1931, théoriquement inspiré par le type C ; dimensions extérieures de la galerie (hors perron) : L = 26 m, l = 13,5 m



Sanctuaire vu du sud-ouest



Sanctuaire. Côté ouest



Vat Angk Montrei វត្តអង្គមន្រី 210903-1

Identification

Khaet : Takéo

Srok : Tram Kak

Khum : Kus

Coordonnées UTM : 0457566/1209472

Dernière visite : décembre 2010

Architecture du sanctuaire

Historique

Date de construction : 1951

BAC/Archives : *kret* n° 248 du 12 septembre 1945 autorisant la réparation du sanctuaire et *prakas* n° 1692 du 31 mai 1951 autorisant sa reconstruction

1975-1978 : grenier à riz

Restauré au début des années 2000

Extérieur

Sanctuaire situé sur une terrasse haute d'environ 1 m, à balustrade, ouverte aux 4 orientations par un degré droit
Galerie pourtourante, large de 1,8 m, sur soubassement haut de 1 m, à balustrade et colonnes, prolongée sur les petits côtés par un perron double aux degrés droits, profond de 4,8 m, couvert par un toit plat en béton armé supporté par 2 colonnes
Toiture classique à 3 décrochements, couverte en tuiles

Baies

Accès au sanctuaire par 8 portes en bois, 2 par petit côté, 2 au centre de chaque grand côté. 8 fenêtres, 4 par grand côté, closes par des volets en bois

Intérieur

Edifice à ossature de béton armé à 3 nefs et 6 travées délimitées par des colonnes de 0,4 m diamètre, revêtues de terrazzo de différentes couleurs, renforcé par 18 colonnes engagées
Orifices d'aération en béton moulé au sommet des murs. Autel presque adossé au mur ouest - espace libre de 0,5 m -
Dimensions intérieures: L = 17,8 m, l = 9,5 m, H = 8 m
Sol partiellement ancien en carreaux de ciment compressé
Plafond horizontal en béton armé, aux poutres apparentes formant des caissons. Décor peint de 202

Particularités


- large galerie / hauteur de plafond / position de l'autel / emploi du terrazzo



Sanctuaire vu du nord-ouest



Sanctuaire. Côté ouest



Intérieur du sanctuaire. Nef nord



Perron oriental



Carreaux de ciment compressé anciens

Vat Po Voan វត្តពោធិ៍វ័ន 210908-3

Identification

Khaet : Takéo
Srok : Tram Kak
Khum : Otdam Souriya
Coordonnées UTM : 040405/1223622
Dernière visite : novembre 2010

Architecture du sanctuaire

Historique

Date de construction déclarée par l'achar : 1947
BAC/Archives : non mentionné
1975-1978 : grenier à riz
Restauré dans les années 1990

Extérieur

Sanctuaire situé au sud d'un bassin, sur une terrasse longue de 45 m et large de 30 m environ, haute de 1,8 m, à balustrade, ouverte aux 4 orientations par un escalier droit évasé
Galerie pourtournante, large de 1,3 m, sur soubassement mouluré de 1,6 m, à balustrade et 24 colonnes, ouverte sur les petits côtés par un perron double aux degrés en éventail, couvert d'un toit plat en béton armé supporté par 2 colonnes supplémentaires
Toit classique à 2 décrochements et acrotère faitier, rive centrale des long-pans du toit inférieure surélevée, couvert en tuiles

Baies

Accès au sanctuaire par 14 portes en bois, 2 par petit côté, 5 par grand côté ; fausse porte au centre des petits côtés

Intérieur

Edifice en béton armé à une seule nef.
Dimensions intérieures: L = 16,5 m, l = 7,4 m, H = 7 m.
Sol ancien en carreaux de ciment compressé. Plafond horizontal en béton armé, sans décor. Premier décor peint en 1994

Particularités


- nef unique / accès à la galerie limité aux petits côtés / carrelage ancien




Sanctuaire vu du nord



Sanctuaire. Côté ouest



Perron du côté ouest



Intérieur du sanctuaire



Sanctuaire et bassin de la pagode vus du nord-ouest

Vat Champa Loek វត្តចម្ប៉ាលើក 210912-1

Identification

Khaet : Takéo

Srok : Tram Kak

Khum : Ta Phem

Coordonnées UTM : 0459964/1217985

Dernière visite : novembre 2010

Architecture du sanctuaire

Historique

Date de construction estimée : 1930

BAC/Archives : OR n° 24 du 24 mars 1925 autorisant la reconstruction du sanctuaire ; OR n° 159 du 10 septembre 1935 autorisant la coupe gratuite de 74 pièces de bois, dossier 27865 faisant état, en mars 1930, de la fragilité du béton armé du sanctuaire dans le plan proposé par l'*achar* (situation à l'origine des plans-types imposés en septembre 1931) ; traitée en même temps que le sanctuaire de Angk Roka, 210902-2

1975-1978 : prison

Extérieur

Sanctuaire situé sur une terrasse ouverte par 6 petits portiques, dont 2 sur chaque petit côté. Galerie pourtournante sur soubassement, ouverte sur les 4 orient, à colonnes portant des arcs, prolongée par 2 perrons doubles couverts sur les petits côtés. Toiture classique à 3 décrochements, rive surélevée sur les grands côtés. Couverture en tuiles

Baies

Accès au sanctuaire par 2 portes sur chaque petit côté. 14 fenêtres, 7 par grand côté, closes par des contrevents en bois

Intérieur

Edifice à ossature en béton armé à 3 nefs et 7 travées délimitées par 12 colonnes. Dimensions intérieures: L = 17,8 m, l = 8,5 m, H = 8,3 m. Autel daté de 1963. Sol ancien en carreaux de ciment compressé. Charpente en béton armé aux poutres apparentes. Décor peint de 1954

Particularités

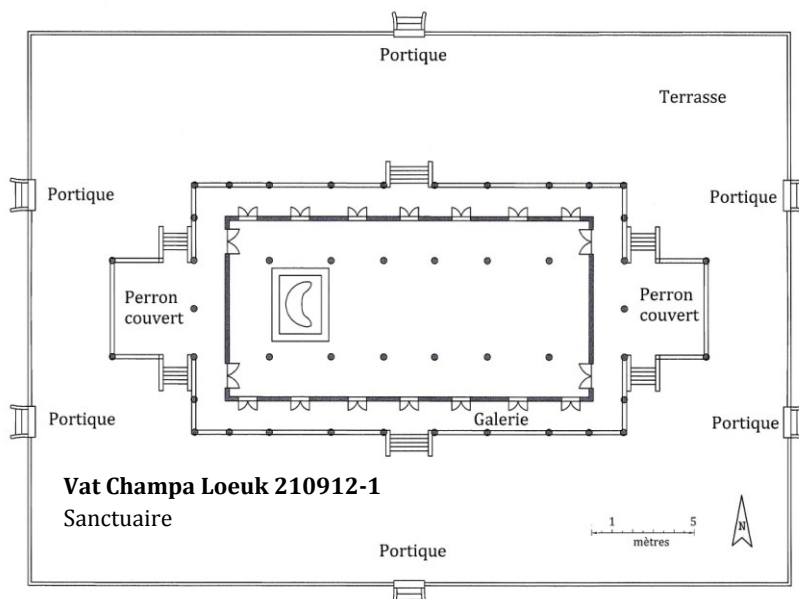
- structure en béton armé de 1930 sur proposition de type C par l'administration / dimensions extérieures : L = 21 m, l = 12 m ; accès à la terrasse original / décor peint ancien



Sanctuaire vu du sud-est



Sanctuaire. Vue du côté oriental montrant les petits portiques de la terrasse



Plan du sanctuaire montrant les 6 portiques d'accès à la terrasse

Vat Baray វត្តបារាយណ៍ 211007-3

Identification

Khaet : Takéo
Srok : Prey Sloek
Khum : Treang
Coordonnées UTM : 0474886/1200933
Dernière visite : juillet 2005

Architecture du sanctuaire

Historique

Date de construction : 1946
BAC/Archives : OR n° 24 du 2 mars 1934 autorisant la création de la pagode ; *kret* n° 148 du 6 septembre 1946 autorisant la construction du sanctuaire
1975-1978 : ?
Restauré en 2001

Extérieur

Sanctuaire situé sur une terrasse de très faible hauteur, close par une balustrade, ouverte sur les petits côtés
Galerie pourtournante sur soubassement fortement mouluré et haut d'environ 1,8 m, à balustrade et colonnes, accessible sur les petits côtés par un perron double à degrés droits couvert par un toit plat en béton armé soutenu par 2 colonnes
Toiture classique à 3 décrochements, à rive surélevée sur les grands côtés, couverte en tuiles

Baies

Accès au sanctuaire par 8 portes vitrées, 2 en ferronnerie par grand côté, 2 en bois par petit côté. 9 fenêtres vitrées en ferronnerie

Intérieur

Edifice à ossature de béton armé à 3 nefs et 6 travées délimitées par 10 colonnes. Dimensions intérieures estimées : L = 19 m, l = 9 m
Sol en carreaux de ciment compressé modernes
Plafond de béton armé, incliné dans les nefs latérales
Décor peint refait en 2001

Particularités

- soubassement à la mouluration accentuée et simplifiée



Sanctuaire vu du nord-ouest



Intérieur du sanctuaire



Vue du plafond en béton armé montrant l'inclinaison des nefs latérales



Soubassement mouluré de la galerie
Côté sud

Vat Prey Ph'er វត្តព្រៃឆ្មារ 211008-4**Identification**

Khaet : Takéo

Srok : Treang

Khum : Roneam

Coordonnées UTM : 0470910/1208412

Dernière visite : juillet 2005

Architecture du sanctuaire**Historique**

Date de construction estimée : 1927, réparé en 1935

BAC/Archives : OR n° 56 du 13 septembre 1927 autorisant la reconstruction du sanctuaire et attribuant 50 pièces de bois ; OR n° 86 du 3 juin 1935 autorisant la réparation du sanctuaire et attribuant 18 pièces de bois gratuit

1975-1978 : ?

Restauré dans les années 1980 ; état assez mauvais

Extérieur

Sanctuaire sans terrasse et sans galerie pourtournante

Accès à l'intérieur du sanctuaire sur chaque petit côté par un long perron double aux degrés droits, sur soubassement mouluré haut de 1 m ; balustrade du perron cassée et non réparée

Toiture classique à 3 décrochements, couverte en tuiles

Baies

Accès au sanctuaire par 4 portes en bois, 2 par petit côté. 7 baies par grand côté, 2 par travée, sauf dans les travées des extrémités, protégées par des barreaux et closes par des contrevents en bois

Intérieur

Edifice à ossature de béton armé sur soubassement à 5 nefs et 9 travées délimitées par 4 rangées de 8 colonnes, sur pseudo-socle orné de motifs floraux en béton moulé. Dimensions intérieures estimées: L = 19,5 m, l = 10 m

Sol ancien en carreaux de ciment compressé formant un dessin autour de la nef centrale. Charpente apparente, pas de plafond sauf dans 7 travées de la nef centrale recouvertes de plaques de métal formant un caisson. Décor peint des années 1980

Particularités

- construction en 1927 sans galerie pourtournante / 5 nefs et 9 travées / socle original des colonnes / carrelage ancien



Sanctuaire vu du nord-ouest



Sanctuaire. Côté ouest



Intérieur du sanctuaire, angle sud-est



Nefs latérales nord



Revêtement en métal du plafond de la nef centrale

Vat Prey Ta Koy វត្តព្រៃតាកុយ 230103-2**Identification**

Khaet : Kep
Srok : Damnak Chang'aeur
Khum : Pong Tuek
 Coordonnées UTM : 0433430/1163797
 Dernière visite : décembre 2010

Architecture du sanctuaire**Historique**

Date de construction déclarée : 1935
 BAC/Archives : non mentionné
 1975-1978 : hôpital
 Restauré en 1993 et 2002

Extérieur

Sanctuaire situé sur 2 terrasses : la première visible seulement du côté ouest, haute de 0,6 m, non représentée ci-dessous ; la seconde, haute de 1,3 m, close d'une balustrade et ouverte à l'est et à l'ouest par un large degré droit. Murs décorés de pilastres et de moulures en forme d'arc en plein-cintre

Pa de galerie pourtournante

Toiture classique à 2 décrochements, couverte en tuiles

Baies

Accès au sanctuaire par 4 portes, 2 par petit côté. 8 fenêtres, 4 par grand côté, closes par des persiennes

Intérieur

Edifice à ossature de béton armé sur soubassement de 1 m, accessible par 2 escaliers à l'est et à l'ouest, à 3 nefs et 6 travées délimitées par 10 colonnes, renforcé par 18 pilastres
 Dimensions intérieures: L = 19,1 m, l = 10 m, H = 10 m
 Sol ancien en carreaux de ciment compressé, un peu dégradé
 Charpente apparente, poutres en béton armé, sans plafond dans la nef centrale. Décor peint de 1993

Particularité

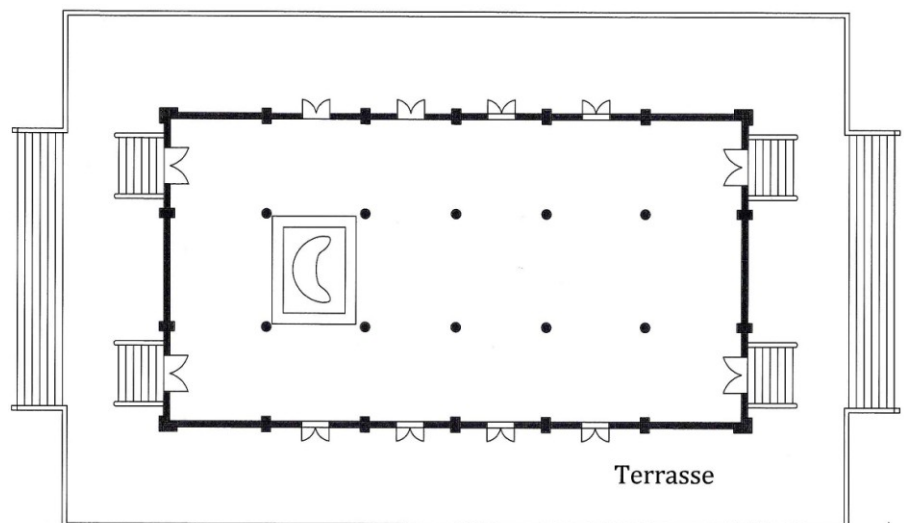
- construction à ossature de béton armé de forme similaire à celle du sanctuaire de Kaoh Phdau, 70606-1, construit en briques et bois en 1932



Sanctuaire vu du sud



Sanctuaire vu du sud-ouest



Vat Prey Ta Koy 230103-2
Sanctuaire

1 5
mètres



SANCTUAIRES BATIS ENTRE 1954 ET 1975

-

FICHES SIMPLIFIEES

-

Dans les tableaux de ce document, les chiffres des dimensions intérieures écrites en italiques sont une estimation faite à partir du pavement

Vat Banteay Neang វត្តបន្ទាយនាង 10201-3

Autre nom		<i>Khaet</i>	Banteay Meanchey		
<i>Srok</i>	Mongkol Borei	<i>Khum</i>	Banteay Neang		
Coordonnées UTM	0285079/1494544	Construction	1966		
BAC/Archives	Non mentionné				
1975-1978	Prison	Matériau	Béton armé		
Dimensions int. (m)	L : 15,2	l : 6,2	H : 7,5	Décor	1982
Restauration	années 1980		Dernière visite	février 2011	
Particularité	Terrasse / 3 nefs et 5 travées / galerie / petit édifice / toiture à pente douce				



Sanctuaire vu du nord-est

Vat Bat Trang វត្តបត់ត្រង់ 10202-1

Autre nom	Ampovannaram	<i>Khaet</i>	Banteay Meanchey		
<i>Srok</i>	Mongkol Borei	<i>Khum</i>	Bat Trang		
Coordonnées UTM	0282247/1496786	Construction	1958 selon <i>achar</i>		
BAC/Archives	Non mentionné				
1975-1978	?	Matériau	Béton armé		
Dimensions int. (m)	L : 17	l : 8	H :	Décor	repeint en 1986
Restauration	Années 1980		Dernière visite	Janvier 2008	
Particularités	Clôture sans terrasse/ galerie / 3 nefs 7 travées / colonnes avec terrazzo / degrés obstruant presque entièrement la galerie				



Sanctuaire vu du sud-ouest

Vat Sdei Leu វត្តស៊ីលើ 10205-3

Autre nom		<i>Khaet</i>	Banteay Meanchey		
<i>Srok</i>	Mongkol Borei	<i>Khum</i>	Koy Maeng		
Coordonnées UTM	0291334/1498539	Construction	1970		
BAC/Archives	Non mentionné				
1975-1978	?	Matériau	Béton armé		
Dimensions int. (m)	L : 17,8	l : 8,2	H : 6,5	Décor	2002
Restauration	Années 2000		Dernière visite	Janvier 2008	
Particularités	2 niveaux/ élargissement de la galerie sur les grands côtés à l'étage / 3 nefs et 7 travées / colonnes avec terrazzo/ partie basse de 1970-73/ partie haute commencée en 1979				



Sanctuaire vu du nord-est

Vat Ou Prasat វត្តអូប្រាសាទ 10206-1

Autres noms		<i>Khaet</i>	Banteay Meanchey		
<i>Srok</i>	Mongkol Borei	<i>Khum</i>	Ou Prasat		
Coordonnées UTM	0283244/1490076	Construction	1954 (fronton)		
BAC/Archives	<i>Prakas</i> n° 2342 du 19 novembre 1951 autorisant la reconstruction de Vat Sang Prasat				
1975-1978	?	Matériau	Bois/maçonnerie		
Dimensions int. (m)	L : 18	l : 8,4	H : 5,5	Décor	1985
Restauration	Années 1980		Dernière visite	Janvier 2008	
Particularités	Bâti en style ancien / pas de terrasse/ galerie / 3 nefs et 7 travées / degrés obstruant partiellement la galerie/ colonnes octogonales en bois				



Sanctuaire vu du sud

Vat Kamping Puoy វត្តកំពង់ពួយ 10305-4

Autre nom		<i>Khaet</i>	Banteay Meanchey		
<i>Srok</i>	Phnum Srok	<i>Khum</i>	Srah Chik		
Coordonnées UTM	0323845/1524662	Construction	1961		
BAC/Archives	Non mentionné				
1975-1978	Décor couvert de blanc	Matériau	Maçonnerie		
Dimensions int. (m)	L : 16,1	l : 7,9	H : 6,2	Décor	1961, abîmé
Restauration	Années 1980		Dernière visite	Décembre 2006	
Particularités	12 colonnes de bois / 3 nefs / 7 travées / carrelage ancien / galerie sans balustrade / autel adossé au mur ouest / décor ancien				



Sanctuaire vu du sud-ouest

Vat Anlong Sa វត្តអង្គស 10403-1

Autre nom		<i>Khaet</i>	Banteay Meanchey		
<i>Srok</i>	Preah Netr Preah	<i>Khum</i>	Phnum Lieb		
Coordonnées UTM	0315070/1502605	Construction	Réparé en 1964		
BAC/Archives	Prakas n° 88 du 9 janvier 1964 autorisant la réparation				
1975-1978	Hôpital	Matériau	Maçonnerie		
Dimensions int. (m)	L : 16,3	l : 8	H : 5	Décor	1963
Restauration	Années 2000		Dernière visite	Juin 2011	
Particularités	Terrasse non reconstruite / colonnes de briques plates / 3 nefs, 7 travées / degrés obstruant la galerie / dernière travée aussi large que les autres / banquette dans la nef centrale / carrelage ancien / tympan de bois sculptés venant de l'ancien sanctuaire / décor ancien				



Sanctuaire vu du sud-est

Vat Po Kaev វត្តពោធិ៍កែវ 10405-1

Autre nom	Preah Netr Preah	<i>Khaet</i>	Banteay Meanchey		
<i>Srok</i>	Preah Netr Preah	<i>Khum</i>	Preah Netr Preah		
Coordonnées UTM	0303188/1503472	Construction	1967		
BAC/Archives	Prakas n° 850 du 30 mars 1967 autorisant la reconstruction				
1975-1978	Infirmierie	Matériau	Béton armé		
Dimensions int. (m)	Non relevées		Décor	Moderne	
Restauration	Années 2000		Dernière visite	Décembre 2006	
Particularités	Sanctuaire à 2 niveaux / 2 galeries / galerie supérieure à emmarchement entre les perrons / 3 nefs et 7 travées / accès originaux / 8 colonnes sur le grand côté de la galerie supérieure				



Sanctuaire vu du nord-ouest

Vat Doum Chraeng វត្តដូនច្រែង 10405-2

Autre nom	Acheakbal Nikrodh	<i>Khaet</i>	Banteay Meanchey		
<i>Srok</i>	Preah Netr Preah	<i>Khum</i>	Preah Netr Preah		
Coordonnées UTM	0299825/1495072	Construction	Années 1950 ?		
BAC/Archives	Non mentionné				
1975-1978	Grenier à riz	Matériau	Maçonnerie		
Dimensions int. (m)	L : 19	l : 8	H : 6,8	Décor	Années 1960
Restauration	Années 2000		Dernière visite	Janvier 2008	
Particularités	Pas de terrasse / 3 nefs et 7 travées / 12 colonnes / 20 pilastres / carrelage moderne / moulure du soubassement / décor ancien				



Sanctuaire vu du sud-ouest

Vat Kaoh Pong Satv វត្តកោះពង្សសត្វ 10603-1

Autre nom		<i>Khaet</i>	Banteay Meanchey		
<i>Srok</i>	Serei Sophoan	<i>Khum</i>	Kaoh Pong Satv		
Coordonnées UTM	0285507/1502846	Construction	1954		
BAC/Archives	<i>Prakas</i> n° 148 du 18 janvier 1950 et <i>prakas</i> n° 3741 du 3 septembre 1954 autorisant la reconstruction du sanctuaire et attribuant respectivement 60 et 40 pièces de bois gratuit				
1975-1978	?	Matériau	Béton armé		
Dimensions int. (m)	L : 16,2	l : 7,7	H : 5	Décor	1982
Restauration	Années 1980	Dernière visite	Janvier 2008		
Particularités	Ni terrasse, ni clôture / galerie / 3 nefs / 7 travées / colonnes en béton armé / carrelage ancien / plafond en bois				



Sanctuaire vu du nord-ouest

Vat Preah Ponlea វត្តព្រះពន្លា 10607-2


Autre nom	Reach Nivesanaram	<i>Khaet</i>	Banteay Meanchey		
<i>Srok</i>	Serei Saophoan	<i>Khum</i>	Preah Ponlea		
Coordonnées UTM	0281410/1502624	Construction	1968		
BAC/Archives	<i>Prakas</i> n° 2883 du 5 décembre 1968 autorisant la reconstruction du sanctuaire				
1975-1978	?	Matériau	Béton armé		
Dimensions int. (m)	L : 18	L : 7,5	H :	Décor	1968 au rdc
Restauration	Années 1990	Dernière visite	Juin 2005		
Particularités	Pas de terrasse / 2 niveaux / étage à environ 6 m du sol / rdc sur soubassement de 1,5 m / 1 seule nef par niveau / autel adossé au mur ouest de l'étage / rdc avec décor et carrelage anciens				



Sanctuaire vu de l'ouest

Vat Chheu Teal វត្តឈើទាល 20104-1

Autre nom		<i>Khaet</i>	Battambang
<i>Srok</i>	Banan	<i>Khum</i>	Chheu Teal
Coordonnées UTM	0303977/1440766	Construction	1959/1960
BAC/Archives	OR n° 150 du 19 août 1938 autorisant une construction de béton armé type C / <i>kret</i> n° 203 du 25 octobre 1949 autorisant une réparation		
1975-1978	?	Matériau	Béton armé
Dimensions int. (m)	Non relevées		Décor
Restauration	Années 1990	Dernière visite	Mai 2005
Particularités	2 niveaux / 2 galeries / rdc à arcades / 3 nefs / 7 travées / 12 piliers / décor ancien à l'étage		



Sanctuaire vu du sud-est

Vat Phnum Andoek វត្តភ្នំអណ្តើក 20106-2

Autre nom		<i>Khaet</i>	Battambang
<i>Srok</i>	Banan	<i>Khum</i>	Phnum Sampov
Coordonnées UTM	0291331/1440190	Construction	Années 1950
BAC/Archives	Non mentionné		
1975-1978	?	Matériau	Béton armé
Dimensions int. (m)	L : 12,8	l : 6,7	H : 5,8
Restauration	Années 2000	Dernière visite	Janvier 2008
Particularités	Sur un <i>phnom</i> / galerie sans balustrade à emmarchement / nef unique / carrelage en partie ancien		



Sanctuaire vu du sud-ouest

Vat Snoeng វត្តស្ទឹង 20107-2

Autre nom		<i>Khaet</i>	Battambang
<i>Srok</i>	Banan	<i>Khum</i>	Snoeng
Coordonnées UTM	0289139/1433904	Construction	Années 1950
BAC/Archives	Non mentionné		
1975-1978	?	Matériau	Béton armé
Dimensions int. (m)	L : 18	l : 8	H :
Restauration	Années 1990	Dernière visite	Août 2005
Particularités	2 niveaux / 3 nefs / 7 travées / colonnes / perrons à double repos / 2 décrochements sur versants à pente raide / accès monumental à la galerie		



Sanctuaire vu du sud-ouest

Vat Rong វត្តរោង 20204-1

Autre nom	Aranhavasei	<i>Khaet</i>	Battambang
<i>Srok</i>	Thma Koul	<i>Khum</i>	Chrey
Coordonnées UTM	0297833/1449199	Construction	ca. 1965
BAC/Archives	Non mentionné		
1975-1978	Grenier à riz/ décor effacé	Matériau	Béton armé
Dimensions int. (m)	L : 14,9	l : 7,8	H : 6
Restauration	Années 2000	Dernière visite	Février 2011
Particularités	Petitesse / pas de terrasse/ une seule nef renforcée par 2 colonnes au centre / galerie pourtourante à 18 colonnes / grande porte de 3,3 m à l'est / toiture récente /		



Sanctuaire vu sud-est

Vat Chrouy Sdau វត្តជ្រោយស្តៅ 20206-1

Autre nom	Sin Sovann	<i>Khaet</i>	Battambang
<i>Srok</i>	Thma Koul	<i>Khum</i>	Chrouy Sdau
Coordonnées UTM	0289776/1474495	Construction	Années 1960
BAC/Archives	Non mentionné		
1975-1978	?	Matériau	Béton armé
Dimensions int. (m)	Non relevées		Décor 2000
Restauration	Années 1990	Dernière visite	Janvier 2008
Particularités	2 niveaux / pas de terrasse / galerie pourtourante sans colonnes / 20 pilastres extérieurs / perrons à double repos / imposants escaliers d'accès à la galerie		



Sanctuaire vu du sud-ouest

Vat Po Khnong វត្តពោធិ៍ក្នុង 20303-4

Autre nom		<i>Khaet</i>	Battambang
<i>Srok</i>	Bat Dambang	<i>Khum</i>	Rotanak
Localisation	Dans la ville de Battambang	Construction	Réparé en 1964
BAC/Archives	OR n° 141 du 29 octobre 1930 pour reconstruction ; <i>prakas</i> n° 1987 du 20 juin 1964 pour réparation ; dossier ANC/FRS 27793 avec courriers datés de 1930		
1975-1978	?	Matériau	Béton armé
Dimensions int. (m)	Non relevées		Décor Pas de décor
Restauration	En cours en 2011	Dernière visite	Février 2011
Particularités	2 niveaux / galerie avec perron double sur les grands côtés et emmarchement sur les petits côtés / accès à la galerie et à l'intérieur du sanctuaire / degrés obstruant la galerie		



Sanctuaire vu du nord-ouest

Vat Liep វត្តលៀប 20304-1

Autre nom	Viphort Sacharam	<i>Khaet</i>	Battambang
<i>Srok</i>	Bat Dambang	<i>Khum</i>	Chamkar Samraong
Coordonnées UTM	0305622/1449823	Construction	Réparé en 1964
BAC/Archives	<i>Prakas</i> n° 88 du 9 janvier 1964 pour réparation		
1975-1978	?	Matériau	Béton armé
Dimensions int (m)	L : 22,5 l : 10	H : 8,7	Décor 1964, refait 1983
Restauration	Années 1990	Dernière visite	Décembre 2006
Particularités	2 niveaux / 3 nefs / 7 travées / galerie prolongée par profond perron à double repos / rdc logement des bonzes / accès galerie / carrelage ancien		



Sanctuaire vu du sud-est

Vat Po Vong វត្តពោធិ៍វង្ស 20304-3

Autre nom		<i>Khaet</i>	Battambang
<i>Srok</i>	Bat Dambang	<i>Khum</i>	Chamkar Samraong
Coordonnées UTM	0345891/1450876	Construction	1965
BAC/Archives	<i>Prakas</i> n° 3427 du 13 septembre 1965 autorisant la reconstruction du sanctuaire		
1975-1978	Hôpital	Matériau	Béton armé
Dimensions int. (m)	L : 19,5 l : 9,8	H : 9	Décor 1966/2000
Restauration	1992	Dernière visite	Février 2011
Particularités	Pas de terrasse/perrons simples à degrés rectangulaires couverts par un toit plat / 3 nefs / 7 travées / 12 colonnes et 20 pilastres extérieurs / emploi du terrazzo / degrés obstruant la galerie		



Sanctuaire vu du sud

Vat Sla Kaet វត្តស្លាកែត 20305-1

Autre nom	Sovan Bamei Srei	<i>Khaet</i>	Battambang		
Srok	Bat Dambang	<i>Khum</i>	Sla Kaet		
Coordonnées UTM	0306326/1451320	Construction	1956 selon <i>achar</i>		
BAC/Archives	OR n° 34 du 25 mai 1926 autorisant la reconstruction				
1975-1978	?	Matériau	Béton armé		
Dimensions int. (m)	L : 20,4	l : 10	H : 9,3	Décor	1967/1995
Restauration	Années 1990		Dernière visite	Décembre 2006	
Particularités	Mur de la terrasse décoré de bas-reliefs / 2 niveaux / perrons couverts / degrés obstruant la galerie / étage : plafond en berceau / carrelage ancien au rdc/ 5 baies côté oriental / petits frontons au-dessus des degrés d'accès				



Sanctuaire vu du sud-est

Vat Kandoeng វត្តកណ្តឹង 20308-1

Autre nom		<i>Khaet</i>	Battambang		
Srok	Bat Dambang	<i>Khum</i>	Voat Kor		
Coordonnées UTM	0305010/1446554	Construction	En partie fini en 1969		
BAC/Archives	Prakas n° 2152 du 8 août 1969 autorisant la reconstruction				
1975-1978	?	Matériau	Maçonnerie /bois		
Dimensions int. (m)	L : 14,3	l : 7,7	H : 6,2	Décor	récent
Restauration	Années 1990		Dernière visite	Février 2011	
Particularités	Bâti dans un style ancien : mur de 0,3 m, colonnes de bois, toit au fronton avancé / pas de terrasse / petitesse / 3 nefs et 5 travées / galerie à colonnes sans balustrade / carrelage ancien / plafond en bois				



Sanctuaire vu du sud-est

Vat Kampong Seima វត្តកំពង់សីមា 20308-4

Autre nom		<i>Khaet</i>	Battambang		
Srok	Bat Dambang	<i>Khum</i>	Voat Kor		
Coordonnées UTM	0305356/1445816	Construction	Années 1950		
BAC/Archives	OR n° 36 du 17 mars 1934 autorisant la réparation				
1975-1978	?	Matériau	Béton armé		
Dimensions int. (m)	L : 16	l : 7,5	H :	Décor	Années 1960
Restauration	Années 1990		Dernière visite	Mai 2005	
Particularités	Une seule nef / galerie à emmarchement/ perron simple sur petits côtés /carrelage ancien / toiture refaite dans un style moderne				



Sanctuaire vu du sud-est

Vat Slor Khlanh វត្តស្លខ្លាញ់ 20401-3

Autre nom	Po Paccharam	<i>Khaet</i>	Battambang		
Srok	Bavel	<i>Khum</i>	Bavel		
Coordonnées UTM	0267743/1468853	Construction	1972		
BAC/Archives	Non mentionné				
1975-1978	?	Matériau	Béton armé		
Dimensions int. (m)	L : 17,5	l : 9	H :	Décor	Années 1990
Restauration	1987		Dernière visite	Juin 2007	
Particularités	Pas de terrasse / 3 nefs / 6 travées / porte des grands côté décalée vers l'ouest / béton moulé original de la balustrade de la galerie				



Sanctuaire vu du sud-est

Vat Reach Daun Kaev វត្តរាជដួនកែវ 20501-2

Autre nom	Kaev Mony Pisei	<i>Khaet</i>	Battambang
<i>Srok</i>	Aek Phnum	<i>Khum</i>	Preaek Norint
Coordonnées UTM	0312363/1459470	Construction	1973 selon <i>l'achar</i>
BAC/Archives	Prakas n° 2479 du 18 octobre 1968 autorisant la reconstruction du sanctuaire		
1975-1978	?	Matériau	Béton armé
Dimensions int. (m)	Non relevées		Décor
Restauration	Années 1990	Dernière visite	Décembre 2006
Particularités	2 niveaux / 2 galeries / galerie supérieure surélevée sur les grands côtés, ouverte sur les petits côtés par des perrons à double repos		



Sanctuaire vu du sud-est

Vat Aek Reangsei វត្តឯករង្សី 20501-4

Autre nom		<i>Khaet</i>	Battambang
<i>Srok</i>	Aek Phnum	<i>Khum</i>	Preaek Norint
Coordonnées UTM	0308565/1455513	Construction	1965-1972
BAC/Archives	Non mentionné		
1975-1978	?	Matériau	Béton armé
Dimensions int. (m)	L : 22,3	l : 10	H : 8,4
Restauration	Années 1990	Dernière visite	Décembre 2006
Particularités	Terrasse à portiques / degrés obstruant la galerie / 3 nefs et 7 travées / carrelage ancien / daté de 1965 sur l'acrotère faitier		



Sanctuaire vu du sud-ouest

Vat Svay Chrum វត្តស្វាយជ្រំ 20501-5

Autre nom		<i>Khaet</i>	Battambang
<i>Srok</i>	Aek Phnum	<i>Khum</i>	Preaek Norint
Coordonnées UTM	0308159/1455498	Construction	1970 selon <i>l'achar</i>
BAC/Archives	Non mentionné		
1975-1978	?	Matériau	Béton armé
Dimensions int. (m)	L : 19,7	l : 8,7	H : 7,4
Restauration	1995	Dernière visite	Décembre 2006
Particularités	Terrasse à portiques / degrés obstruant en partie la galerie / 3 nefs et 5 travées / entrecolonnement très large dans les travées centrales = 5 m /		



Sanctuaire vu du sud-est

Vat Ou Trea វត្តអូត្រា 20502-2

Autre nom	Eintream	<i>Khaet</i>	Battambang
<i>Srok</i>	Aek Phnum	<i>Khum</i>	Samraong Khnong
Coordonnées UTM	0307569/1452315	Construction	1958 selon <i>l'achar</i>
BAC/Archives	Non mentionné		
1975-1978	Décor effacé / fermé	Matériau	Briques et bois
Dimensions int. (m)	L : 13,3	l : 7,8	H : 8
Restauration	Années 1980	Dernière visite	Février 2011
Particularités	Bâti en style ancien / 3 nefs et 5 travées / 8 colonnes de bois de 0,25 m de diamètre / soubassement mouluré / degrés obstruant complètement la galerie / autel mouluré en terrazzo / abris de <i>sīmā</i> extérieurs		



Sanctuaire vu du sud-ouest

Vat Preaek Luong វត្តព្រែកហ្លួង 20504-1

Autre nom		<i>Khaet</i>	Battambang
<i>Srok</i>	Aek Phnom	<i>Khum</i>	Preaek Luong
Coordonnées UTM	0309346/1455471	Construction	1966
BAC/Archives	Non mentionné		
1975-1978	Magasin agricole	Matériau	Béton armé
Dimensions int. (m)	L : 17,5 l : 9,3	H : 8,1	Décor 1968
Restauration	1995	Dernière visite	Janvier 2008
Particularités	Perrons doubles couverts profonds de 4,4 m sur petits côtés / 3 nefs et 6 travées / colonnes revêtues en partie de terrazzo / carrelage ancien / décor ancien		



Sanctuaire vu du sud-ouest

Vat Prey Touch វត្តព្រៃតូច 20608-1

Autre nom		<i>Khaet</i>	Battambang
<i>Srok</i>	Moung Ruessei	<i>Khum</i>	Prey Touch
Coordonnées UTM		Construction	Années 1960
BAC/Archives	OR n° 130 du 4 juillet 1940 autorisant la création d'une pagode nouvelle		
1975-1978	?	Matériau	Béton armé
Dimensions int. (m)	Non relevées		Décor 2001
Restauration	Années 2000	Dernière visite	Décembre 2005
Particularités	2 niveaux / 2 galeries / accès sur les petits côtés par un perron à double repos / 3 nefs et 7 travées / toiture récente à croisée de toiture / sanctuaire très restauré		



Sanctuaire vu de l'ouest

Vat Tapon វត្តតាប៉ុន 20803-1

Autre nom		<i>Khaet</i>	Battambang
<i>Srok</i>	Sangkae	<i>Khum</i>	Ta Pon
Coordonnées UTM	0314687/1450165	Construction	Années 1950
BAC/Archives	Non mentionné		
1975-1978	?	Matériau	Maçonnerie
Dimensions int. (m)	L : 19 l : 8,5	H :	Décor 1989
Restauration	Années 1980	Dernière visite	Mai 2005
Particularités	Terrasse à portiques / galerie sans balustrade / 3 nefs et 7 travées / 12 colonnes en béton armé / banquette et carrelage ancien dans la nef centrale		



Sanctuaire vu du nord-ouest

Vat Kampong Ko វត្តកំពង់គ 20806-3

Autre nom	Panhcha Pruksa	<i>Khaet</i>	Battambang
<i>Srok</i>	Sangkae	<i>Khum</i>	Kampong Pring
Coordonnées UTM	0314211/1429494	Construction	1966
BAC/Archives	<i>Kret</i> n° 529 du 6 août 1966 déclarant la construction du sanctuaire conforme à la réglementation de 1953		
1975-1978	Grenier à riz	Matériau	Maçonnerie
Dimensions int. (m)	L : 13,9 l : 7	H : 8,6 faite	Décor Pas de décor
Restauration	Remplacé par un sanctuaire neuf	Dernière visite	Février 2011
Particularités	Petitesse / ni terrasse ni galerie / 3 nefs / 5 travées / autel adossé au mur ouest / toiture aux frontons avancés de type Battambang		



Sanctuaire vu du sud

Vat Ta Moem វត្តតាម៉ែម 20808-2

Autre nom	Issararam	<i>Khaet</i>	Battambang
<i>Srok</i>	Sangkae	<i>Khum</i>	Ou Dambang Muoy
Coordonnées UTM	0305315/1445741	Construction	1965
BAC/Archives	OR n° 87 du 25 mai 1938 pour réparation/ <i>prakas</i> n° 1793 du 7 mai 1965 pour reconstruction		
1975-1978	?	Matériau	Béton armé
Dimensions int. (m)	Non relevées		Décor récent
Restauration	Années 2000	Dernière visite	Février 2011
Particularités	2 niveaux / 2 galeries / accès à la galerie supérieure : 2 escaliers en vis en béton armé et garde-corps en métal à l'ouest, perron à double repos à l'est		



Sanctuaire vu du sud-ouest

Vat Kampong Pil វត្តកង់ពិល 20810-2

Autre nom	Kampong Ampil	<i>Khaet</i>	Battambang		
<i>Srok</i>	Sangkae	<i>Khum</i>	Voat Ta Moen		
Coordonnées UTM	0304521/1443268	Construction	Années 1950		
BAC/Archives	Non mentionné				
1975-1978	?	Matériau	Béton armé		
Dimensions int. (m)	L : 15,3	l : 9	H : 7	Décor	Années 1950
Restauration	Années 1990	Dernière visite	Février 2011		
Particularités	Large muret clôturant la galerie / toit aux frontons avancés de type Battambang / 3 nefs et 5 travées / différence de largeur entre les dernières travées - 2,7 m -et les nefs latérales - 2 m -/ 2 autels l'un derrière l'autre / décor ancien				



Sanctuaire vu de l'ouest

Vat Chumpou Proeks វត្តជម្ពូព្រឹក្ស 30101-4

Autre nom	Srah Pring	<i>Khaet</i>	Kampong Cham
<i>Srok</i>	Batheay	<i>Khum</i>	Batheay
Coordonnées UTM	0495385/1325261	Construction	Années 1960
BAC/Archives	Non mentionné		
1975-1978	?	Matériau	Béton armé
Dimensions int. (m)	L : 19	l : 8	H : Décor repeint
Restauration	Années 1980	Dernière visite	Novembre 2005
Particularités	Toiture récente à 2 décrochement, croisée de toiture et flèche / degrés rectangulaires à l'est		



Sanctuaire vu du nord-est

Vat Chan Moly វត្តចន្ទមូលី 30106-1

Autre nom	Moly	<i>Khaet</i>	Kampong Cham
<i>Srok</i>	Batheay	<i>Khum</i>	Ph'av
Coordonnées UTM	0496519/1329094	Construction	1957
BAC/Archives	Non mentionné		
1975-1978	Usine de textile	Matériau	Béton armé
Dimensions int. (m)	L : 20	l : 11,8	H : 6,5 Décor 1987
Restauration	Années 1980	Dernière visite	Décembre 2010
Particularités	2 niveaux / galerie sans colonnes couverte d'une avancée de toit en béton armé / accès sur les petits côtés par un grand perron à double repos couvert avec 2 colonnes/ 3 nefs et 5 travées / toiture à croisée de toiture et flèche/ autel d'époque		



Sanctuaire vu du sud-ouest

Vat Lvea វត្តល្វា 30204-1


Autre nom		<i>Khaet</i>	Kampong Cham
<i>Srok</i>	Chamkar Leu	<i>Khum</i>	Lvea Leu
Coordonnées UTM	0530736/1364186	Construction	Années 1950
BAC/Archives	Non mentionné		
1975-1978	prison	Matériau	Béton armé
Dimensions int. (m)	L : 20,5	l : 8,7	H : 8,4 Décor Restauré en 1995
Restauration	Années 1990	Dernière visite	Décembre 2007
Particularités	accès simple à la galerie / 3 nefs / 7 travées / colonnes revêtues de terrazzo		



Sanctuaire vu nord-est

Vat Chey Mongkol វត្តជ័យមង្គល 30205-2

Autre nom	Chey Monivannaram	<i>Khaet</i>	Kampong Cham
<i>Srok</i>	Chamkar Leu	<i>Khum</i>	Spueu
Coordonnées UTM	0534631/1362967	Construction	1961
BAC/Archives	<i>Kret</i> n° 173 du 19 septembre 1949 pour reconstruction		
1975-1978	?	Matériau	Béton armé
Dimensions int. (m)	Non relevées		Décor 2002
Restauration	Années 2002	Dernière visite	Mai 2005
Particularités	Pas de terrasse/ 2 niveaux / 3 nefs et 5 travées/ 2 galeries avec arcs au rdc/ rdc haut d'environ 6,5 m, étage moins haut / escalier droit à palier sur les petits côtés / galerie découpée formant une avancée sur les grands côtés		



Sanctuaire vu du sud-est

Vat Phum Veal វត្តភូមិវាល 30301-3

Autre nom	Prasat Reangsei	<i>Khaet</i>	Kampong Cham
<i>Srok</i>	Cheung Prey	<i>Khum</i>	Khnaor Dambang
Coordonnées UTM	0501979/1327196	Construction	1961
BAC/Archives	OR n° 19 du 18 janvier 1940 pour réparation du sanctuaire		
1975-1978	Grenier à riz	Matériau	Béton armé
Dimensions int. (m)	L : 20	l : 9	H : 13 (faîte) Décor 1984
Restauration	Années 190	Dernière visite	Décembre 2010
Particularités	Terrasse herbeuse sans balustrade / soubassement ancien mouluré / profond - 5,5 m - perron double sur les petits côtés/ charpente ancienne		



Sanctuaire vu du sud-ouest

Vat Kong Chey វត្តកងជ័យ 30306-2

Autre nom		<i>Khaet</i>	Kampong Cham
<i>Srok</i>	Cheung Prey	<i>Khum</i>	Sampong Chey
Coordonnées UTM	0513768/1347697	Construction	1965
BAC/Archives	Non mentionné		
1975-1978	?	Matériau	Béton armé
Dimensions int. (m)	L : 18	l : 9	H : Décor Refait en 1992
Restauration	Années 1990	Dernière visite	Novembre 2005
Particularités	2 terrasses à balustrade / soubassement mouluré ancien de la galerie / perron original à 3 degrés sur les petits côtés		



Sanctuaire vu du sud

Vat Trapeang Sla វត្តត្រពាំងស្លា 30306-5

Autre nom	Chey Mongkol	<i>Khaet</i>	Kampong Cham
<i>Srok</i>	Cheung Prey	<i>Khum</i>	Sampong Chey
Coordonnées UTM	0512906/1343027	Construction	Années 1950
BAC/Archives	Kret n° 14 du 3 février 1961 déclarant la construction conforme à la législation de 1953		
1975-1978	?	Matériau	Béton armé
Dimensions int. (m)	L : 20	l : 9	H : Décor 1965
Restauration	Années 1990	Dernière visite	Novembre 2005
Particularités	2 niveaux / 2 galeries à colonnes et à balustrade / 3 nefs et 7 travées / colonnes revêtues de terrazzo / décor extérieur dans la galerie inférieure		



Sanctuaire vu du nord-est

Vat Ruessei Chrouy វត្តប្រសើរជ្រោយ 30308-1

Autre nom		<i>Khaet</i>	Kampong Cham
<i>Srok</i>	Cheung Prey	<i>Khum</i>	Soutip
Coordonnées UTM	0507027/1331412	Construction	1967
BAC/Archives	Prakas n° 1866 du 30 juin 1966 pour la reconstruction		
1975-1978	Magasin agricole	Matériau	Béton armé
Dimensions int. (m)	L : 20,7	l : 9,8	H : 7,5 Décor 1992
Restauration	Années 1990	Dernière visite	Janvier 2011
Particularités	Soubassement ancien / perron couvert à double repos sur les petits côtés / faux soubassement / 3 nefs et 7 travées		



Sanctuaire vu du sud

Vat Svay Bak វត្តស្វាយបាក់ 30308-3

Autre nom		<i>Khaet</i>	Kampong Cham
<i>Srok</i>	Cheung Prey	<i>Khum</i>	Soutip
Coordonnées UTM	0507132/1327897	Construction	1953-1954
BAC/Archives	OR n° 114 du 26 juin 1939 pour réparation du sanctuaire		
1975-1978	Toit détruit	Matériau	Béton armé
Dimensions int. (m)	L : 21,6 l : 9,5	H : 6,2	Décor 1998
Restauration	Années 1990	Dernière visite	Janvier 2011
Particularités	Soubassement ancien / accès à la galerie par un perron double couvert sur les petits côtés / 3 nefs et 7 travées / accès à l'intérieur du sanctuaire par des degrés rectangulaires adoucis obstruant la galerie / toiture récente		



Sanctuaire vu du sud-est

Vat S'ang វត្តស្មាង 30310-1

Autre nom		<i>Khaet</i>	Kampong Cham
<i>Srok</i>	Cheung Prey	<i>Khum</i>	Trapeang Kor
Coordonnées UTM	0513954/1339440	Construction	1958
BAC/Archives	Non mentionné		
1975-1978	?	Matériau	Béton armé
Dimensions int. (m)	Non relevées		Décor 1958 au rdc
Restauration	2004 sauf toit	Dernière visite	Décembre 2005B
Particularités	Ni terrasse ni clôture / 2 niveaux / 1 galerie / perron double couvert sur chaque côté / 3 nefs et 7 travées / décor ancien uniquement au rez-de-chaussée / pas de toiture		



Sanctuaire vu du nord-ouest

Vat Dambae វត្តដំបៃ 30402-1

Autre nom	Po Salproek	<i>Khaet</i>	Kampong Cham
<i>Srok</i>	Dambae	<i>Khum</i>	Dambae
Coordonnées UTM	0595172/1328914	Construction	1968
BAC/Archives	Prakas n° 1940 du 25 août 1968 pour construction		
1975-1978	?	Matériau	Béton armé
Dimensions int. (m)	L : 27 l : 12	H : 12,8	Décor Années 1990
Restauration	Années 1990	Dernière visite	Décembre 2008
Particularités	2 hautes terrasses / élévation exceptionnelle : 5,5 m de terrasses et galerie et 12,8 m de hauteur de plafond / 6 colonnes par petit côté / portes à imposte et persiennes		



Sanctuaire vu du sud-est

Vat Boeng Kok វត្តបឹងកក 30501-1

Autre nom	Chottanaram	<i>Khaet</i>	Kampong Cham
<i>Srok</i>	Kampong Cham	<i>Khum</i>	Boeng Kok
Coordonnées UTM	En ville	Construction	1951 - 1955
BAC/Archives	Kret n° 67 du 14 mars 1951 autorisant la création de la pagode et la construction du sanctuaire		
1975-1978	?	Matériau	Béton armé
Dimensions int. (m)	L : 23 l : 11	H : 7	Décor Plafond 1955
Restauration	Années 1980	Dernière visite	Mars 2005
Particularités	2 niveaux / 1 galerie au niveau supérieur / accès galerie par perron à double repos / plafond décoré de motifs géométriques, fleurs et personnages mythiques		



Sanctuaire vu de l'ouest

Vat Kien Chrey Krau វត្តកៀនច្រក្រា 30603-2

Autre nom		<i>Khaet</i>	Kampong Cham
<i>Srok</i>	Kampong Siem	<i>Khum</i>	Kien Chrey
Coordonnées UTM	0554529/1334584	Construction	1948-1967
BAC/Archives	Kret n° 143 du 28 septembre 1948 autorisant la création de la pagode		
1975-1978	?	Matériau	Béton armé
Dimensions int. (m)	L : 16	l : 7,5	H : Décor 1995
Restauration	Années 1990	Dernière visite	Avril 2005
Particularités	Accès simples à la galerie / 3 nefs et 7 travées / carreaux en partie anciens / toiture récente de structure compliquée : croisée de toiture, flèche et décrochements		



Sanctuaire vu du sud

Vat Kokor វត្តគគីរ 30604-1

Autre nom		<i>Khaet</i>	Kampong Cham
<i>Srok</i>	Kampong Siem	<i>Khum</i>	Kokor
Coordonnées UTM	0538294/1319280	Construction	1952-1954
BAC/Archives	Prakas n° 653 du 11 mars 1952 pour réparation		
1975-1978	?	Matériau	Maçonnerie
Dimensions int. (m)	L : 24	l : 10	H : Décor Pas de déco
Restauration	Années 1990	Dernière visite	Août 2005
Particularités	Terrasse / accès à la galerie limité aux petits côtés / 3 nefs et 7 travées / plafond horizontal en bois		



Sanctuaire vu du sud-ouest

Vat Ta Meang វត្តតាមាង 30606-2

Autre nom	Bottumrath Kdei	<i>Khaet</i>	Kampong Cham
<i>Srok</i>	Kampong Siem	<i>Khum</i>	Kaoh Roka
Coordonnées UTM	0546872/1322029	Construction	1954
BAC/Archives	Non mentionné		
1975-1978	?	Matériau	Béton armé
Dimensions int. (m)	L : 20	l : 9	H : Décor Années 2000
Restauration	Années 2000	Dernière visite	Août 2005
Particularités	Terrasse / perron double sur chaque côté / 3 nefs et 7 travées / balustrade de la galerie et portes en ferronnerie/toiture récente		



Sanctuaire vu du sud

Vat Ro'ang Leu វត្តអាងលើ 30611-1

Autre nom		<i>Khaet</i>	Kampong Cham
<i>Srok</i>	Kampong Siem	<i>Khum</i>	Ro'ang
Coordonnées UTM	0553226/1331936	Construction	1965
BAC/Archives	?		
1975-1978	?	Matériau	Béton armé
Dimensions int. (m)	L : 15,5	l : 7	H : Décor 1994
Restauration	Années 1990	Dernière visite	Avril 2005
Particularités	Petitesse / larges escaliers rectangulaires adoucis pour la terrasse et la galerie / 3 nefs et 6 travées		



Sanctuaire vu du nord-ouest

Vat Romoul វត្តរមួល 30611-3

Autre nom	Serei Mongkol	<i>Khaet</i>	Kampong Cham
<i>Srok</i>	Kampong Siem	<i>Khum</i>	Ro'ang
Coordonnées UTM	0548554/1331638	Construction	Réparation en 1954
BAC/Archives	<i>Prakas</i> n° 3638 du 27 novembre 1953 et <i>prakas</i> n° 1980 du 19 mai 1954 pour construction et réparation du sanctuaire		
1975-1978	Toit détruit	Matériau	Béton armé
Dimensions int. (m)	L : 23	l : 12	H : Décor 1987
Restauration	Années 1980	Dernière visite	Juillet 2011
Particularités	2 terrasses, hautes de 3,6 m, ouvertes seulement sur petits côtés/ degrés rectangulaires adoucis pour la galerie / 3 nefs et 7 travées / autel d'origine		



Sanctuaire vu du sud-ouest

Vat Preaek Angkor Ban វត្តព្រែកអង្គរបាន 30701-2

Autre nom	Sovann Reangsei	<i>Khaet</i>	Kampong Cham
<i>Srok</i>	Kang Meas	<i>Khum</i>	Angkor Ban
Coordonnées UTM	0523514/1321217	Construction	Années 1950
BAC/Archives	<i>Kret</i> n° 65 du 15 juillet 1943 pour transfert du sanctuaire		
1975-1978	?	Matériau	Béton armé
Dimensions int. (m)	L : 20	l : 9	H : Décor 1997
Restauration	Années 1990	Dernière visite	Septembre 2005
Particularités	2 niveaux / 1 galerie accessible par un perron à double repos que les petits côtés / 3 nefs et 7 travées au 1 ^{er} étage / rdc avec carrelage ancien et 32 colonnes revêtues de terrazzo		



Sanctuaire vu du côté oriental

Vat Kaev Mony វត្តកែវមណី 30701-3

Autre nom	Svay Chrum	<i>Khaet</i>	Kampong Cham
<i>Srok</i>	Kang Meas	<i>Khum</i>	Angkor Ban
Coordonnées UTM	0522651/1321251	Construction	Années 1950
BAC/Archives	Non mentionné		
1975-1978	?	Matériau	Béton armé
Dimensions int. (m)	L : 20,5	l : 8,5	H : Décor 1989
Restauration	Années 1980	Dernière visite	Septembre 2005
Particularités	Terrasse/ 3 nefs et 7 travées / plafond de bois / sanctuaire sur la rive droite du Mékong, abandonné en 2006 au profit d'un nouveau temple construit plus loin du fleuve		



Sanctuaire vu du nord-ouest

Vat Nikroddhearam វត្តនិក្រុណាធារាម 30704-1

Autre nom	Nikroddh	<i>Khaet</i>	Kampong Cham
<i>Srok</i>	Kang Meas	<i>Khum</i>	Peam Chi Kang
Coordonnées UTM	0529673/1323019	Construction	1955
BAC/Archives	OR n° 76 du 9 mai 1938 pour transfert du sanctuaire		
1975-1978	?	Matériau	Béton armé
Dimensions int. (m)	L : 20	l : 8	H : Décor 1956 au rdc
Restauration	Années 1990	Dernière visite	Septembre 2005
Particularités	2 niveaux / 1 galerie à avancées à colonnes sur les grands côtés/ rdc à 32 piliers et décor ancien/ 3 nefs et 7 travées à l'étage / accès à l'étage par 1 perron à double repos par petit côté		



Sanctuaire vu du nord-ouest

Vat Kiri Andaet វត្តគិរីអណ្តែត 30705-1

Autre nom	Sdei Andaet	<i>Khaet</i>	Kampong Cham		
<i>Srok</i>	Kang Meas	<i>Khum</i>	Preaek Koy		
Coordonnées UTM	0499882/1312169	Construction	1955		
BAC/Archives	Non mentionné				
1975-1978	Prison / magasin	Matériau	Béton armé		
Dimensions int. (m)	L : 15	l : 8,6	H : 4,5	Décor	1992
Restauration	Années 1980		Dernière visite	Décembre 2010	
Particularités	Pas de galerie / petitesse / 3 nefs et 5 travées / carrelage en partie ancien / remplacé par un nouveau sanctuaire et transformé en salle d'études				



Sanctuaire vu du sud-ouest

Vat Munivoan វត្តមុនីវ៉ាន 30708-2

Autre nom	Svay Sranoh	<i>Khaet</i>	Kampong Cham		
<i>Srok</i>	Kang Meas	<i>Khum</i>	Roka Ar		
Coordonnées UTM	0511873/1310575	Construction	1955		
BAC/Archives	Non mentionné				
1975-1978	?	Matériau	Béton armé		
Dimensions int. (m)	L : 20,5	l : 8,5	H :	Décor	1995
Restauration	Années 1990		Dernière visite	Septembre 2005	
Particularités	Accès à la galerie sur tous les côtés par un perron double couvert / 3 nefs et 7 travées				



Sanctuaire vu du sud-ouest

Vat Sakor Borei វត្តសាកបុរី 30708-4

Autre nom	Preaek Liv	<i>Khaet</i>	Kampong Cham		
<i>Srok</i>	Kang Meas	<i>Khum</i>	Roka Ar		
Coordonnées UTM	0514107/1312165	Construction	1954		
BAC/Archives	Prakas n° 59 du 12 janvier 1953 pour réparation				
1975-1978	?	Matériau	Béton armé		
Dimensions int. (m)	L : 23	l : 10	H :	Décor	Années 1980
Restauration	Années 1980		Dernière visite	Septembre 2005	
Particularités	2 niveaux / 1 ^{er} niveau de faible hauteur : moins de 3 m / accès à la terrasse dans les angles par des degrés convexes / galerie accessible par de longs perrons doubles couverts / 3 nefs et 7 travées au 2 ^e niveau / toiture à flèche				



Sanctuaire vu du nord-ouest

Vat Phum Thmei វត្តភូមិថ្មី 30709-2

Autre nom	Serei Mongkol	<i>Khaet</i>	Kampong Cham		
<i>Srok</i>	Kang Meas	<i>Khum</i>	Roka Koy		
Coordonnées UTM	0534825/1319491	Construction	1966		
BAC/Archives	Prakas n° 2567 du 22 septembre 1966 autorisant la construction du sanctuaire, avec 30 pièces de bois gratuit				
1975-1978	?	Matériau	Béton armé		
Dimensions int. (m)	Non relevées		Décor	Pas de décor	
Restauration	Années 1980		Dernière visite	Août 2005	
Particularités	Pas de baie dans la dernière travée ouest / 2 degrés droits par côté / galerie à colonnes couverte par des tôles prolongeant la toiture / ancien sanctuaire à côté d'un temple récent				



Sanctuaire vu du nord

Vat Sdau Kraom វត្តស្មៅក្រោម 30710-2


Autre nom	Chettapun	<i>Khaet</i>	Kampong Cham
<i>Srok</i>	Kang Meas	<i>Khum</i>	Sdau
Coordonnées UTM	0501205/1310727	Construction	Années 1960
BAC/Archives	Non mentionné		
1975-1978	?	Matériau	Béton armé
Dimensions int. (m)	L : 17,5	l : 8	H : Décor
Restauration	1982 et 2005	Dernière visite	Septembre 2005
Particularités	Terrasse à portiques / galerie accessible par un degré droit sur les 4 côtés / fausses-portes dans les travées extrêmes / toiture refaite en 2005		



Sanctuaire vu du sud

Vat Kandal វត្តកណ្តាល 30908-2

Autre nom	Thammissara Rama	<i>Khaet</i>	Kampong Cham
<i>Srok</i>	Krouch Chhmar	<i>Khum</i>	Preaek Achi
Coordonnées UTM	0559599/1347990	Construction	
BAC/Archives	<i>Prakas</i> autorisant la reconstruction en 1950 et 1953 ; <i>prakas</i> n° 3809 du 4 novembre 1965 : construction après transfert ; <i>kret</i> n° 185 du 2 avril 1968 pour changement de nom		
1975-1978	?	Matériau	Béton armé
Dimensions int. (m)	L : 19	l : 8	H : 7
Restauration	Années 2000	Dernière visite	Décembre 2007
Particularités	Accès à la galerie par 2 escaliers droits / soubassement en béton brut / pas de baie dans la travée la plus à l'ouest / baie derrière l'autel / 3 nefs et 7 travées		



Sanctuaire vu du sud-ouest

Vat En Kossei វត្តឥន្ទកោសិយ 30910-3

Autre nom	Chamkar Mlu	<i>Khaet</i>	Kampong Cham
<i>Srok</i>	Krouch Chhmar	<i>Khum</i>	Svay Khleang
Coordonnées UTM	0571441/1356447	Construction	1971 selon l' <i>achar</i>
BAC/Archives	<i>Prakas</i> n° 1628 du 13 juin 1953 pour réparation		
1975-1978	?	Matériau	Maçonnerie
Dimensions int. (m)	L : 19	l : 8,2	H : 6,6
Restauration	Années 1990	Dernière visite	Décembre 2008
Particularités	Espace clos sans terrasse / perrons doubles sur 4 côtés / ouvrage en charpente / 3 nefs et 7 travées / 32 colonnes de bois dont 20 engagées / entrecolonnement irrégulier / plafond horizontal en bois / toiture récente		



Sanctuaire vu du sud-ouest

Vat Trea វត្តត្រា 30911-1

Autre nom		<i>Khaet</i>	Kampong Cham
<i>Srok</i>	Krouch Chhmar	<i>Khum</i>	Trea
Coordonnées UTM	0560304/1355616	Construction	1964 selon l' <i>achar</i>
BAC/Archives	Non mentionné		
1975-1978	?	Matériau	Béton armé
Dimensions int. (m)	Non relevées		Décor
Restauration	Années 1980 ?	Dernière visite	Décembre 2008
Particularités	Terrasse disparue / 3 nefs et 7 travées / toiture très compliquée, à 3 croisées de toiture, datant de 1964, abîmée / sanctuaire entouré de végétation et en très mauvais état		



Sanctuaire vu du sud-est

Vat Lou វត្តលោ 31006-1

Autre nom	Phum Lou	<i>Khaet</i>	Kampong Cham	
<i>Srok</i>	Memot	<i>Khum</i>	Kampoan	
Coordonnées UTM	0615439/1321598	Construction	1962 selon l'achar	
BAC/Archives	Non mentionné			
1975-1978	Grenier à sel	Matériau	Bois uniquement	
Dimensions int. (m)	L : 13,7 l : 7,7	H : 7,5	Décor	Pas de décor
Restauration	Sanctuaire en béton en construction	Dernière visite	Août 2011	
Particularités	Ni terrasse ni galerie / ouvrage en charpente à parois de bois / sol en terre battue / 24 colonnes de bois / 3 nefs et 5 travées / bon exemple de sanctuaire très simple, uniquement en bois, courant dans les campagnes pauvres			



Sanctuaire vu de l'ouest

Vat Ou Reang Ov វត្តអូរាំងឌី 31104-1

Autre nom		<i>Khaet</i>	Kampong Cham	
<i>Srok</i>	Ou Reang Ov	<i>Khum</i>	Kong Chey	
Coordonnées UTM	0555114/1303696	Construction	1956 - 1960	
BAC/Archives	Non mentionné			
1975-1978	Matériel agricole	Matériau	Béton armé	
Dimensions int. (m)	L : 17,8 l : 7,4	H : 6,1	Décor	1960 restauré
Restauration	1985	Dernière visite	Juin 2011	
Particularités	Terrasse / galerie / degrés assez massifs en mignonette / 1 seule nef / carrelage ancien / décor de 1960 trop restauré			



Sanctuaire vu du sud

Vat Srae Spey វត្តស្រែស្នៃ 31104-2

Autre nom		<i>Khaet</i>	Kampong Cham	
<i>Srok</i>	Ou Reang Ov	<i>Khum</i>	Kong Chey	
Coordonnées UTM		Construction	Années 1960	
BAC/Archives	Non mentionné			
1975-1978	?	Matériau	Béton armé	
Dimensions int. (m)	Non relevées		Décor	1992
Restauration	Années 1990	Dernière visite	Novembre 2005	
Particularités	Terrasse à portiques / accès à la galerie limité aux petits côtés / 3 nefs et 7 travées / colonnes revêtues de terrazzo / carrelage en partie ancien			



Sanctuaire vu de l'ouest

Vat Tuol Khleang វត្តទួលឃ្នាំង 31107-3

Autre nom		<i>Khaet</i>	Kampong Cham	
<i>Srok</i>	Ou Reang Ov	<i>Khum</i>	Preah Theat	
Coordonnées UTM	0550171/1314551	Construction	Années 1960	
BAC/Archives	Non mentionné			
1975-1978	?	Matériau	Béton armé	
Dimensions int. (m)	L : 21,7 l : 11,5	H : 7,8	Décor	1989
Restauration	Années 1980	Dernière visite	Décembre 2007	
Particularités	2 niveaux / 2 galeries / 1 seul escalier, à l'est, pour accéder à la galerie supérieure, sans colonnes et avançant sur les petits côtés / 3 nefs et 5 travées / 8 colonnes et 16 pilastres extérieurs au 2 ^e niveau			



Sanctuaire vu de l'ouest

Vat Kdei Ta Chen វត្តក្តីតាចិន 31301-1

Autre nom		<i>Khaet</i>	Kampong Cham		
<i>Srok</i>	Prey Chhor	<i>Khum</i>	Baray		
Coordonnées UTM	0526660/1335999	Construction	1957 selon l'achar		
BAC/Archives	Non mentionné				
1975-1978	hôpital	Matériau	Béton armé		
Dimensions rdc (m)	L : 16,2	l : 7,9	H : 4,8	Décor	1957 restauré
Restauration	Toiture en cours	Dernière visite	Janvier 2011		
Particularités	2 niveaux / étage détruit, avec un seul escalier d'accès à la galerie existant encore / actuel sanctuaire, au rez-de-chaussée, bas de plafond / 3 nefs et 7 travées / colonnes à terrazzo / à comparer à Prey Rumdeng, 31301-3				



Sanctuaire vu du nord-ouest

Vat Prey Rumdeng វត្តព្រៃរំដេង 31301-3

Autre nom	Ampor Chottanaram	<i>Khaet</i>	Kampong Cham		
<i>Srok</i>	Prey Chhor	<i>Khum</i>	Baray		
Coordonnées UTM	05225364/1336796	Construction	1958		
BAC/Archives	<i>Kret</i> n° 636 du 30 septembre 1958 pour construction après déplacement de 1400 m et changement de nom en <i>Ambajotanaram</i>				
1975-1978	Grenier à riz	Matériau	Béton armé		
Dimensions rdc (m)	L : 16,1	l : 7,9	H : 4,2	Décor	1988
Restauration	1988-1991	Dernière visite	Janvier 2011		
Particularités	2 niveaux / 2 galeries / galerie supérieure accessible par l'ouest et grande avancée à l'est / 1 seule porte à l'est / à comparer au sanctuaire de Kdei Ta Chen, 31301-1				



Sanctuaire vu du sud-ouest

Vat Dai Boun វត្តដៃបួន 31303-1

Autre nom	Preah Theat	<i>Khaet</i>	Kampong Cham		
<i>Srok</i>	Prey Chhor	<i>Khum</i>	Chrey Vien		
Coordonnées UTM		Construction	Années 1960		
BAC/Archives	OR n° 29 du 23 mars 1929 créant la pagode				
1975-1978	?	Matériau	Béton armé		
Dimensions int. (m)	L : 20	l : 9	H :	Décor	1996
Restauration	Années 1990	Dernière visite	Août 2005		
Particularités	2 terrasses / profond perron double couvert sur les petits côtés / longue avancée de la galerie sur les grands côtés				



Sanctuaire vu du nord-ouest

Vat Kouk វត្តកោក 31315-1

Autre nom	Bokkarani Sakharam	<i>Khaet</i>	Kampong Cham	
<i>Srok</i>	Prey Chhor	<i>Khum</i>	Trapeang Preah	
Coordonnées UTM	0528878/1332452	Construction	Années 1960	
BAC/Archives	Non mentionné			
1975-1978	?	Matériau	Béton armé	
Dimensions int. (m)	Non relevées		Décor	1986
Restauration	Années 1980	Dernière visite	Novembre 2005	
Particularités	2 niveaux et 2 galeries / galerie inférieure sans colonnes / galerie supérieure à colonnes accessible par un unique escalier intérieur débouchant à son angle sud-ouest / carrelage ancien, parfois très dégradé, au rdc			



Sanctuaire vu de l'ouest

Vat Mongkol Chey វត្តមង្គលជ័យ 31405-4

Autre nom	Chey	<i>Khaet</i>	Kampong Cham		
<i>Srok</i>	Srei Santhor	<i>Khum</i>	Mean Chey		
Coordonnées UTM	0504448/1308551	Construction	1959		
BAC/Archives	Non mentionné				
1975-1978	porcherie	Matériau	Béton armé		
Dimensions int. (m)	L : 19,2	l : 7,5	H : 6,6	Décor	1959
Restauration	Années 1980		Dernière visite	Décembre 2008	
Particularités	Terrasse / soubassement non mouluré / accès à la galerie par un perron double sur chaque côté / 3 nefs et 7 travées / décor peint ancien				



Sanctuaire vu sud-ouest

Vat Ou Leng វត្តអូរឡេង 31410-4

Autre nom		<i>Khaet</i>	Kampong Cham		
<i>Srok</i>	Srei Santhor	<i>Khum</i>	Preaek Rumdeng		
Coordonnées UTM	0526433/1316911	Construction	Années 1960		
BAC/Archives	Non mentionné				
1975-1978	?		Matériau	Béton armé	
Dimensions int. (m)	L : 17	l : 8	H :	Décor	1995
Restauration	Années 1990		Dernière visite	Août 2005	
Particularités	2 terrasses / degrés d'accès à l'intérieur du sanctuaire obstruant la galerie / 3 nefs et 7 travées / soubassement, 2 ^e terrasse et marches recouvertes de carreaux anciens				



Sanctuaire vu de l'est

Vat Preaek Sangkae វត្តព្រែកសង្កែ 31507-1

Autre nom	Dossettaram	<i>Khaet</i>	Kampong Cham		
<i>Srok</i>	Stung Trang	<i>Khum</i>	Peam Kaoh Sna		
Coordonnées UTM	0567354/1361292	Construction	1955 (fronton)		
BAC/Archives	OR n°4 du 22 janvier 1932 créant une pagode dans le village de Dey Dos				
1975-1978	?		Matériau	Béton armé	
Dimensions int. (m)	Non relevées		Décor	1995 restauré	
Restauration	Remplacé par un nouveau temple		Dernière visite	Juillet 2007	
Particularités	Pourrait avoir été construite entre 1932 et 1955 / terrasse sans balustrade / pas de galerie / 3 nefs et 6 travées / baies à imposte arquée / 2 portes et 2 baies sur petits côtés				



Sanctuaire vu du sud-est

Vat Tuol Keo វត្តទួលកែវ 31509-2

Autre nom	Ratana Reangsei	<i>Khaet</i>	Kampong Cham		
<i>Srok</i>	Stung Trang	<i>Khum</i>	Preaek Bak		
Coordonnées UTM	0557549/1349694	Construction	1960		
BAC/Archives	<i>Kret</i> n° 2415 du 17 juillet 1962 déclarant la construction conforme aux dispositions du <i>kret</i> n° 641-NS du 28 décembre 1953 sous le nom de <i>Ratana Ramsi</i>				
1975-1978	?		Matériau	Béton armé	
Dimensions int. (m)	Non relevées		Décor	Années 2000	
Restauration	Années 2000		Dernière visite	Décembre 2008	
Particularités	2 niveaux / 2 galeries / galerie supérieur à arcade / accès à l'étage par un perron double sur chaque petit côté				



Sanctuaire vu de l'est

Vat Meakh វត្តមាឃ 31510-2

Autre nom	Sovann Kiri	<i>Khaet</i>	Kampong Cham
<i>Srok</i>	Stung trang	<i>Khum</i>	Preaek Kak
Coordonnées UTM	0555654/1358170	Construction	Années 1960
BAC/Archives	OR n° 105 du 17 décembre 1928 et <i>kret</i> n° 102 du 15 octobre 1943 pour la reconstruction du sanctuaire		
1975-1978	?	Matériau	Béton armé
Dimensions int. (m)	L : 17,5	l : 8,5	H : Décor 2002
Restauration	2002-2005	Dernière visite	Mai 2005
Particularités	2 niveaux / 2 galeries / accès à l'étage sur petits côtés par perron couvert à double repos / 3 nefs et 6 travées / toiture à flèche / terrasse en construction en 2005		



Sanctuaire vu du sud-ouest

Vat Srae Siem វត្តស្រែសៀម 31606-5

Autre nom	Ang Naram	<i>Khaet</i>	Kampong Cham
<i>Srok</i>	Tboung Khmum	<i>Khum</i>	Chirou Pir
Coordonnées UTM	0559825/1319894	Construction	1951
BAC/Archives	Non mentionné		
1975-1978	?	Matériau	Béton armé
Dimensions int. (m)	L : 20,5	l : 9,5	H : Décor Repeint en 1989
Restauration	Non faite/ pas de toit	Dernière visite	Février 2005
Particularités	2 niveaux / pas de galerie / large rez-de-chaussée formant un grand espace autour du sanctuaire à l'étage / accès à l'étage par un escalier droit sur chaque petit côté / toiture à croisée de toiture, flèche et 3 décrochements		



Sanctuaire vu de l'est

Vat Peam Mongkol វត្តពាមមង្គល 31615-2

Autre nom	Peam	<i>Khaet</i>	Kampong Cham
<i>Srok</i>	Tboung Khmum	<i>Khum</i>	Peam Chileang
Coordonnées UTM	0559576/1337718	Construction	Années 1950
BAC/Archives	<i>Prakas</i> n° 2752 du 27 novembre 1949 pour reconstruction		
1975-1978	fermé	Matériau	Béton armé
Dimensions int. (m)	L : 26,5	l : 11,1	H : 8 Décor 1960 refait
Restauration	Années 2000	Dernière visite	Décembre 2007
Particularités	2 niveaux / 1 large galerie à l'étage / accès à l'étage par un escalier droit évasé sur les petits côtés		



Sanctuaire vu de l'ouest

Vat Vihear Khpuos វត្តវិហារខ្ពស់ 31619-5

Autre nom		<i>Khaet</i>	Kampong Cham
<i>Srok</i>	Tboung Khmum	<i>Khum</i>	Suong
Coordonnées UTM	0569359/1318160	Construction	1954 mais non achevé en 1975
BAC/Archives	Non mentionné		
1975-1978	Usine de textile	Matériau	Béton armé
Dimensions rdc (m)	L : 17,3	l : 7,7	H : 6 Décor 2000
Restauration	Années 2000	Dernière visite	Juillet 2011
Particularités	2 niveaux / 1 galerie sans balustrade au rdc, haute de 6 m, à emmarchement de 4 marches/ étage haut de 4,8 m /sanctuaire principal au rdc / accès à l'étage par un escalier à double repos sur le seul côté nord		



Sanctuaire vu du nord-ouest

Vat Kampong Preah វត្តកំពង់ព្រះ 40102-2

Autre nom		<i>Khaet</i>	Kampong Chhnang
<i>Srok</i>	Baribour	<i>Khum</i>	Chhnok Tru
Coordonnées UTM	0443229/1380810	Construction	1968 selon l'achar
BAC/Archives	OR n° 10 du 12 janvier 1940 pour béton armé de type D / <i>prakas</i> n° 636 du 16 février 1955 pour réparation		
1975-1978	?	Matériau	Maçonnerie
Dimensions int. (m)	L : 18	l : 8	H : Décor
Restauration	Années 1980	Dernière visite	Juin 2005
Particularités	Pourrait dater, en partie des années 1940 et avoir été réparé en 1955 et 1968 / 12 colonnes en bois et tympans en bois sculptés / carrelage en partir ancien		



Sanctuaire vu du nord-est

Vat Aek Reangsei វត្តឯករង្សី 40104-2

Autre nom		<i>Khaet</i>	Kampong Chhnang
<i>Srok</i>	Baribour	<i>Khum</i>	Khon Rang
Coordonnées UTM	0443144/1374828	Construction	1957 selon l'achar
BAC/Archives	Non mentionné		
1975-1978	magasin	Matériau	Béton armé
Dimensions int. (m)	L : 18	l : 9	H : Décor
Restauration	Années 1990	Dernière visite	Juin 2005
Particularités	Terrasse sans balustrade / accès galerie par degrés rectangulaires adoucis / soubassement peu mouluré / autel contre le mur ouest		



Sanctuaire vu du sud-est

Vat Samdech Muni វត្តសម្តេចមុនី 40104-5

Autre nom		<i>Khaet</i>	Kampong Chhnang
<i>Srok</i>	Baribour	<i>Khum</i>	Khon Rang
Coordonnées UTM	0444058/1375132	Construction	1962 selon l'achar
BAC/Archives	OR n° 141 du 17 décembre 1922 pour réparation		
1975-1978	?	Matériau	Béton armé
Dimensions int. (m)	L : 16	l : 8	H : Décor
Restauration	Années 1990	Dernière visite	Juin 2005
Particularités	Moultures du soubassement du type des années 1930 / pourrait avoir été construit en plusieurs fois / accès à la galerie par un perron double couvert à colonnes sur les petits côtés		



Sanctuaire vu du sud-est

Vat Kaoh Thkov វត្តកោះថ្ងៃ 40202-1

Autre nom		<i>Khaet</i>	Kampong Chhnang
<i>Srok</i>	Chol Kiri	<i>Khum</i>	Kaoh
Coordonnées UTM	0476182/1334507	Construction	Années 1960
BAC/Archives	Non mentionné		
1975-1978	Grenier à riz	Matériau	Béton armé
Dimensions int. (m)	L : 21,5	l : 8,9	H : 8,6
Restauration	Années 1990	Dernière visite	Février 2011
Particularités	Pas de terrasse / galerie ouverte sur petits côtés / remplacé par un nouveau temple en construction / carrelage ancien dans les nefs latérales		



Sanctuaire vu du sud-est

Vat Aranhikaram វត្តអារញ្ជិកាភម 40304-1

Autre nom		<i>Khaet</i>	Kampong Chhnang		
<i>Srok</i>	Kampong Chhnang	<i>Khum</i>	Khsam		
Coordonnées UTM	0464285/1352920	Construction	1962 selon l'achar		
BAC/Archives	Kret n° 88 du 15 février 1954 légalisant la construction ; prakas n° 1793 du 7 mai 1965 pour reconstruction				
1975-1978	hôpital	Matériau	Béton armé		
Dimensions int. (m)	L : 19	l : 8	H : 5,3	Décor	1994
Restauration	Années 1990	Dernière visite	Janvier 2011		
Particularités	2 niveaux / 2 galeries à colonnes / accès oriental par un escalier à pans talutés, larges de 15 m à la base / escalier droit côté ouest / 3 nefs et 7 travées / colonnes en terrazzo				



Sanctuaire vu du sud-est

Vat Dara Reangsei វត្តតារាធរងសើ 40402-1

Autre nom	Dar	<i>Khaet</i>	Kampong Chhnang		
<i>Srok</i>	Kampong Leaeng	<i>Khum</i>	Dar		
Coordonnées UTM	0478758/1365400	Construction	1961		
BAC/Archives	Non mentionné				
1975-1978	Grenier à riz et sel	Matériau	Béton armé		
Dimensions int. (m)	L : 13,5	l : 7,5	H : 6	Décor	2000
Restauration	Années 2000	Dernière visite	Février 2011		
Particularités	2 niveaux / pas de terrasse / rdc haut de 2,2 m / 1 galerie / 3 nefs et 5 travées à l'étage / autel contre le mur ouest				



Sanctuaire vu du nord-ouest

Vat Chrolong វត្តជ្រលង 40402-3

Autre nom		<i>Khaet</i>	Kampong Chhnang		
<i>Srok</i>	Kampong Leaeng	<i>Khum</i>	Dar		
Coordonnées UTM	0478946/1369258	Construction	1958 (autel)		
BAC/Archives	OR n° 18 du 27 août 1904 pour reconstruction				
1975-1978	Matériel de pêche	Matériau	Maçonnerie		
Dimensions int. (m)	L : 17,3	l : 7	H : 6,3	Décor	2011
Restauration	En cours	Dernière visite	Février 2011		
Particularités	Partiellement reconstruit sur un ancien soubassement ? / 2 terrasses sans balustrade / 2 ^e terrasse et soubassement de la galerie découpés à angle droit / 2 nefs et 7 travées / terrazzo				



Sanctuaire vu du sud-est

Vat Ampor Voan វត្តអម្ពវ៉ាន 40403-4

Autre nom	Phnom Krom	<i>Khaet</i>	Kampong Chhnang		
<i>Srok</i>	Kampong Leaeng	<i>Khum</i>	Kampong Hau		
Coordonnées UTM	0470294/1357041	Construction	1959		
BAC/Archives	Kret n° 19 du 6 février 1948 pour reconstruction ; kret n° 47 du 10 mars 1961 changeant le nom en <i>Amba Vanarama</i>				
1975-1978	Grenier à riz	Matériau	Béton armé		
Dimensions rdc (m)	L : 29	l : 11	H : 4,4	Décor	2003
Restauration	Années 2000	Dernière visite	Février 2011		
Particularités	2 niveaux / 1 galerie à arcades haute de 6,5 m / accès galerie sur petits côtés / rdc : 3 nefs et 9 travées / entrecolonnement inhabituel / carrelage ancien et terrazzo				



Sanctuaire vu du sud-est

Vat Serei Decheah វត្តសិរីតេជះ 40503-3

Autre nom		<i>Khaet</i>	Kampong Chhnang
<i>Srok</i>	Kampong Tralach	<i>Khum</i>	Chres
Coordonnées UTM	0472608/1320422	Construction	Années 1960
BAC/Archives	Non mentionné		
1975-1978	Toit détruit	Matériau	Béton armé
Dimensions int. (m)	L : 11,6 l : 7,7	H : 7,1	Décor
Restauration	Années 1990	Dernière visite	Février 2011
Particularités	Probablement reconstruit sur un soubassement mouluré des années 1940 / terrasse / galerie accessible sur petits côtés / 3 nefs et 5 travées		



Sanctuaire vu sud-ouest

Vat Tralaeng Kaeng វត្តត្រឡែងកែង 40505-1

Autre nom		<i>Khaet</i>	Kampong Chhnang
<i>Srok</i>	Kampong Tralach	<i>Khum</i>	Longveaek
Coordonnées UTM	0473853/1311700	Construction	1954
BAC/Archives	<i>Prakas</i> n° 854 du 3 mars 1954 pour reconstruction		
1975-1978	caserne	Matériau	Béton armé
Dimensions int. (m)	L : 23,5 l : 23,1	H : 7,3	Décor
Restauration	Années 1990	Dernière visite	Février 2011
Particularités	Sanctuaire cruciforme, à branches égales, en bois avant 1954 / sur un <i>phnom</i> accessible par l'ouest / autel central / 28 colonnes		



Vat Thmei វត្តថ្មី 40509-3

Autre nom		<i>Khaet</i>	Kampong Chhnang
<i>Srok</i>	Kampong Tralach	<i>Khum</i>	Ta Ches
Coordonnées UTM	0473606/1331566	Construction	1968 selon <i>l'achar</i>
BAC/Archives	<i>Prakas</i> n° 2534 du 2 septembre 1952 pour réparation		
1975-1978	Grenier à riz	Matériau	Béton armé
Dimensions int. (m)	L : 17,6 l : 8,6	H : 11	Décor
Restauration	Années 1990	Dernière visite	Février 2011
Particularités	Probablement reconstruit sur un soubassement des années 1930 / 2 terrasses avec degrés aux murs d'échiffre de facture ancienne / 3 nefs et 7 travées / toiture en béton armé		



Sanctuaire vu du sud-ouest

Vat Kiri Langka វត្តគិរីលង្កា 40608-3

Autre nom		<i>Khaet</i>	Kampong Chhnang
<i>Srok</i>	Rolea B'ier	<i>Khum</i>	Prasneb
Coordonnées UTM	0444024/1363069	Construction	1962 selon <i>l'achar</i>
BAC/Archives	Non mentionné		
1975-1978	?	Matériau	Béton armé
Dimensions int. (m)	L : 20 l : 9	H :	Décor
Restauration	Années 2000	Dernière visite	Juin 2005
Particularités	Terrasse et galerie ouvertes aux 4 orient / 3 nefs et 7 travées / autel à trois marches supportant les colonnes		



Sanctuaire vu du sud-est

Vat Phnum Santouch វត្តភ្នំសន្ធាច 40611-1

Autre nom		<i>Khaet</i>	Kampong Chhnang
<i>Srok</i>	Rolea B'ier	<i>Khum</i>	Srae Thmei
Coordonnées UTM	0462103/1352587	Construction	1968 selon <i>l'achar</i>
BAC/Archives	Non mentionné		
1975-1978	?	Matériau	Béton armé
Dimensions int. (m)	<i>L</i> : 20	<i>l</i> : 8	<i>H</i> : Décor 1998
Restauration	1998	Dernière visite	Mai 2005
Particularités	Probablement reconstruit sur un soubassement mouluré des années 1930 / large degré droit sur les petits côtés / perron couvert aux degrés droits évasés sur les grands côtés / 3 nefs et 7 travées / toit à flèche		



Sanctuaire de l'est

Vat Kat Phluk វត្តកាត់ភ្នក 50102-1

Autre nom		<i>Khaet</i>	Kampong Speu		
<i>Srok</i>	Basedth	<i>Khum</i>	Kat Phluk		
Coordonnées UTM	0444535/1235214	Construction	1958 selon l'achar		
BAC/Archives	Non mentionné				
1975-1978	armurerie	Matériau	Béton armé		
Dimensions int. (m)	L : 18,2	l : 7,8	H : 6,4	Décor	2004
Restauration	Années 2000		Dernière visite	Juillet 2010	
Particularités	Probablement reconstruit sur un soubassement mouluré de 1,6 m des années 1930 / accès galerie par perrons doubles couverts / 3 nefs et 7 travées / entrecolonnement inhabituel				



Sanctuaire vu du sud-ouest

Vat Reach Raram វត្តបឋមរីន 50201-5

Autre nom		<i>Khaet</i>	Kampong Speu		
<i>Srok</i>	Chbar Mon	<i>Khum</i>	Chbar Mon		
Coordonnées UTM	0444244/1261719	Construction	Années 1950		
BAC/Archives	Non mentionné				
1975-1978	?	Matériau	Béton armé		
Dimensions int. (m)	L : ?	l : ?	H : ?	Décor	2004
Restauration	Années 2000		Dernière visite	Septembre 2005	
Particularités	Galerie sur soubassement à gradins / faux-étage entouré d'une galerie à perrons couverts / 3 nefs et 7 travées / toiture hors tradition à 3 tours de <i>prasat</i>				



Sanctuaire vu du sud-ouest

Vat Botum Voan វត្តបុត្រម្យីន 50310-2

Autre nom		<i>Khaet</i>	Kampong Speu		
<i>Srok</i>	Kong Pisei	<i>Khum</i>	Snam Krapeu		
Coordonnées UTM	0466915/1246758	Construction	1955 (inscription)		
BAC/Archives	Non mentionné				
1975-1978	Etable	Matériau	Béton armé		
Dimensions int. (m)	L : 14,8	l : 6,7	H : 5,7	Décor	1998
Restauration	Années 1990		Dernière visite	Juillet 2010	
Particularités	Clôture mais pas de terrasse / accès galerie seulement sur petits côtés / degrés rectangulaires / 3 nefs et 6 travées				



Sanctuaire vu du sud-ouest

Vat Angk Leaktong វត្តអង្គលាក់ទង់ 50310-3

Autre nom		<i>Khaet</i>	Kampong Speu		
<i>Srok</i>	Kong Pisei	<i>Khum</i>	Snam Krapeu		
Coordonnées UTM	0464645/1245083	Construction	1954		
BAC/Archives	<i>Prakas</i> n° 1425 du 5 avril 1954 pour reconstruction				
1975-1978	Toiture détruite	Matériau	Béton armé		
Dimensions int. (m)	L : 19	l : 8	H : 8,1	Décor	2000
Restauration	Années 2000		Dernière visite	Juillet 2010	
Particularités	Terrasse et galerie ouvertes sur petits côtés/ degrés à pans talutés / fausses-baies / 3 nefs et 7 travées				



Sanctuaire vu du nord-ouest

Vat Chantanaram វត្តចន្ទនារាម 50310-6

Autre nom	Chottanaram	<i>Khaet</i>	Kampong Speu		
<i>Srok</i>	Kong Pisei	<i>Khum</i>	Snam Krapeu		
Coordonnées UTM	0467910/1247298	Construction	1958 selon l'achar		
BAC/Archives	Kret n° 337 du 16 novembre 1945 autorisant la création de la pagode				
1975-1978	prison	Matériau	Béton armé		
Dimensions int. (m)	L : 22,7	l : 9,7	H : 8,6	Décor	2000
Restauration	Années 2000		Dernière visite	Septembre 2011	
Particularités	2 niveaux / 3 galeries : 2 à l'étage / 39 piliers au rdc / degré droit à l'ouest, plus un perron double à l'est / 3 nefs et 7 travées à l'étage avec piliers et autel / terrazzo				



Sanctuaire vu de l'est

Vat Angk Vien វត្តអង្គវៀន 50312-2

Autre nom		<i>Khaet</i>	Kampong Speu		
<i>Srok</i>	Kong Pisei	<i>Khum</i>	Tuek L'ak		
Coordonnées UTM	0461035/1254763	Construction	1957 selon l'achar		
BAC/Archives	Kret n° 10 du 3 février 1944 pour reconstruction				
1975-1978	Grenier à riz	Matériau	Béton armé		
Dimensions int. (m)	L : 21,8	l : 8,8	H : 6,8	Décor	1987
Restauration	Années 1980		Dernière visite	Juillet 2010	
Particularités	Accès galerie sur 4 côtés, par degrés convexes sur les petits côtés / 3 nefs et 7 travées / carrelage ancien				



Sanctuaire vu du nord-ouest

Vat Nikrodh Nileak វត្តនិគ្រោធនិលក្លណ៍ 50313-3

Autre nom		<i>Khaet</i>	Kampong Speu		
<i>Srok</i>	Kong Pisei	<i>Khum</i>	Veal		
Coordonnées UTM	0467210/1254056	Construction	Années 1950		
BAC/Archives	<i>Prakas</i> n° 608 du 8 mars 1950 pour reconstruction ; <i>prakas</i> n° 247 du 28 avril 1966 pour changement de nom				
1975-1978	?	Matériau	Béton armé		
Dimensions int. (m)	L : 21	l : 8,9	H : 9,2	Décor	1996
Restauration	1995 - 1996		Dernière visite	Juillet 2010	
Particularités	Terrasse ouverte sur petits côtés / soubassement très mouluré / perron double aux degrés droits sur chaque côté / toiture refaite en 1995				



Sanctuaire vu du sud-ouest

Vat Kirivannaram វត្តគិរីវណ្ណារាម 50313-4

Autre nom		<i>Khaet</i>	Kampong Speu		
<i>Srok</i>	Kong Pisei	<i>Khum</i>	Veal		
Coordonnées UTM	0467700/1254346	Construction	Années 1950		
BAC/Archives	Non mentionné				
1975-1978	?	Matériau	Maçonnerie		
Dimensions int. (m)	L : 17,1	l : 7,8	H : 6,7	Décor	Années 1990
Restauration	Années 1990		Dernière visite	Décembre 2007	
Particularités	Situation sur un <i>phnom</i> / construit dans un style ancien / accès à la galerie par 6 degrés droits / larges colonnes dans la galerie / 3 nefs et 6 travées / toiture récente				



Sanctuaire vu du nord-ouest

Vat Sokharam វត្តសុខារាម 50504-1

Autre nom		<i>Khaet</i>	Kampong Speu		
<i>Srok</i>	Odongk	<i>Khum</i>	Khsem Khsan		
Coordonnées UTM	0467338/1290630	Construction	1960 selon l'achar		
BAC/Archives	Kret n° 67 du 14 mars 1951 autorisant la création de la pagode				
1975-1978	magasin	Matériau	Béton armé		
Dimensions int. (m)	L : 21,4	l : 9,3	H : 7	Décor	1960
Restauration	2008		Dernière visite	Août 2010	
Particularités	Soubassement mouluré refait en 2008 / accès galerie sur 4 côtés par perron double à degrés droits / décor peint ancien				



Sanctuaire vu du nord en 2005

Vat Phnum Khsach វត្តភ្នំខ្ពាច់ 50505-1

Autre nom		<i>Khaet</i>	Kampong Speu		
<i>Srok</i>	Odongk	<i>Khum</i>	Krang Chek		
Coordonnées UTM	0449380/1280092	Construction	1975 selon l'achar		
BAC/Archives	OR n° 94 du 25 juin 1936 pour reconstruction				
1975-1978	prison	Matériau	Béton armé		
Dimensions int. (m)	L : 19,3	l : 8,8	H : 8,7	Décor	2007
Restauration	2007		Dernière visite	Août 2010	
Particularités	Commencé en 1973 et non fini en 1975 / accès galerie par degrés droits sur chaque côté / 3 nefs et 7 travées / plafond en béton armé légèrement arqué dans les nefs latérales				



Sanctuaire vu du sud

Vat Damnak Trach វត្តដំណាក់ត្រាច 50603-1

Autre nom		<i>Khaet</i>	Kampong Speu		
<i>Srok</i>	Phnum Sruoch	<i>Khum</i>	Dambouk Rung		
Coordonnées UTM	0426766/1249189	Construction	1962		
BAC/Archives	Non mentionné				
1975-1978	magasin	Matériau	Béton armé		
Dimensions int. (m)	L : 19,5	l : 8	H :	Décor	1989
Restauration	Années 1980		Dernière visite	Septembre 2005	
Particularités	Accès à la galerie par 4 larges perrons doubles de faible hauteur / soubassement mouluré / 3 nefs et 7 travées				



Sanctuaire vu du nord-ouest

Vat Angk Po វត្តអង្គពោធិ៍ 50710-2

Autre nom		<i>Khaet</i>	Kampong Speu		
<i>Srok</i>	Samraong Tong	<i>Khum</i>	Skuh		
Coordonnées UTM	0449447/1260035	Construction	1963 selon l'achar		
BAC/Archives	Kret n° 167 du 15 septembre 1949 pour réparation				
1975-1978	?	Matériau	Béton armé		
Dimensions int. (m)	L : 19	l : 12	H :	Décor	1993
Restauration	Années 2000		Dernière visite	Octobre 2005	
Particularités	Forme originale : partie supérieure en faux-étage à deux découpes à angle droit / croisée de toiture aux frontons arrondis surmontée d'une flèche en tour de prasat angkorien / 5 nefs et 7 travées / carrelage ancien / terrazzo				



Sanctuaire vu du nord-est

Vat Tuol វត្តទួល 60103-5

Autre nom	Sovann Podhyaram	<i>Khaet</i>	Kampong Thom		
<i>Srok</i>	Baray	<i>Khum</i>	Baray		
Coordonnées UTM	0509933/1369095	Construction	1954 selon l'achar		
BAC/Archives	Non mentionné				
1975-1978	Prison/ magasin	Matériau	Béton armé		
Dimensions int. (m)	L : 13,9	l : 7,4	H : 9,8	Décor	Effacé en 1975
Restauration	Années 1980		Dernière visite	Mars 2011	
Particularités	Petit sanctuaire / ni terrasse, ni galerie / au sud grand perron couvert à degré pourtournant / porte nord sans degré / 3 nefs et 5 travées / autel adossé au mur ouest				



Sanctuaire vu du sud-ouest

Vat Boeng Khang Cheung វត្តបឹងខាងជើង 60104-2

Autre nom	Serei Mongkolearam	<i>Khaet</i>	Kampong Thom		
<i>Srok</i>	Baray	<i>Khum</i>	Boeng		
Coordonnées UTM	0513309/1374391	Construction	1960 selon l'achar		
BAC/Archives	Kret n° 15 du 16 février 1943 pur création de la pagode ; prakas n° 435 du 2 mars 1951 pour première construction				
1975-1978	Hôpital / toit détruit	Matériau	Béton armé		
Dimensions int. (m)	L : 18,5	l : 10,3	H : 8,6	Décor	1963
Restauration	En cours en 2011		Dernière visite	Mars 2011	
Particularités	2 terrasses dont une théâtrale, sans véritable utilité/ accès compliqués / degrés courbes à l'ouest, droits évasés à l'est / 3 nefs et 7 travées / sol et colonnes en terrazzo				



Sanctuaire vu du sud-est

Vat Krava វត្តក្រវ៉ា 60111-2

Autre nom	Khemakaram	<i>Khaet</i>	Kampong Thom		
<i>Srok</i>	Baray	<i>Khum</i>	Krava		
Coordonnées UTM	0527245/1378796	Construction	1964 selon l'achar		
BAC/Archives	Kret n° 22 bis du 11 avril 1941 pour reconstruction en bois				
1975-1978	?	Matériau	Béton armé		
Dimensions int. (m)	Non relevées		Décor	2006	
Restauration	Années 2000		Dernière visite	Juillet 2007	
Particularités	Fausse-baie au milieu des grands et des petits côtés / bandeau de béton armé moulé soutenu par les colonnes de la galerie / 3 nefs / 5 travées / toiture à flèche				



Sanctuaire vu du sud-est

Vat Kuk Nokor វត្តគុកនគរ 60113-1

Autre nom		<i>Khaet</i>	Kampong Thom		
<i>Srok</i>	Baray	<i>Khum</i>	Pongro		
Coordonnées UTM	0511417/1352951	Construction	1953 selon l'achar		
BAC/Archives	Non mentionné				
1975-1978	Toit détruit		Matériau	Maçonnerie	
Dimensions int. (m)	L : 20	l : 9	H :	Décor	1955
Restauration	1997		Dernière visite	Octobre 2005	
Particularités	Terrasse étroite sans balustrade / galerie sur soubassement mouluré / accès galerie par 3 degrés sur petits côtés / 3 nefs et 7 travées / carrelage ancien de divers types / décor peint ancien / Toiture refaite en 1997 en béton armé				



Sanctuaire vu du sud-ouest

Vat Tang Kouk វត្តតាំងគោក 60114-2

Autre nom	Samdech Chotanhean	<i>Khaet</i>	Kampong Thom		
<i>Srok</i>	Baray	<i>Khum</i>	Sou Young		
Coordonnées UTM	0514107/1353408	Construction	1954 selon <i>l'achar</i>		
BAC/Archives	OR n° 102 du 20 mai 1937 pour création de la pagode ; <i>kret</i> n° 32 du 19 avril 1945 pour réparation ; <i>kret</i> n° 633 du 8 décembre 1968 pour nouveau nom de <i>Samdech Jotanhean</i>				
1975-1978	Boue sur le décor	Matériau	Béton armé		
Dimensions 1 ^{er} ét.	L : 23,6	l : 13,6	H : 4,8	Décor	1954
Restauration	Années 1990/2000	Dernière visite	Juillet 2011		
Particularités	3 niveaux / 3 galerie : 1 à colonnes / rdc : 4,2 m, 2 ^e étage : 6,6 m = hauteur de la flèche = 25 m environ / accès 1 ^{er} étage sur petits côtés / escalier intérieur pour 2 ^e étage / 1 ^{er} étage : 5 nefs et 9 travées / décor ancien sur 2 niveaux				



Sanctuaire vu de l'ouest en 2005

Vat Kaoh Rokar វត្តកោះរកា 60204-3

Autre nom		<i>Khaet</i>	Kampong Thom		
<i>Srok</i>	Kampong Svay	<i>Khum</i>	Kampong Svay		
Coordonnées UTM	0501537/1411926	Construction	1967		
BAC/Archives	<i>Prakas</i> n° 608 du 8 mars et n° 2565 du 15 novembre 1950 pour réparation et reconstruction				
1975-1978	Porcherie	Matériau	Béton armé		
Dimensions int. (m)	L : 16	l : 6,6	H : 5	Décor	2008
Restauration	Années 2000	Dernière visite	Août 2010		
Particularités	2 niveaux / rdc à 1,3 m de hauteur et 3,7 m de haut/ 2 galeries à colonnes / accès galerie sur petits côtés / bandeau de béton armé supporté par la galerie/ 3 nefs et 7 travées				



Sanctuaire vu du sud-ouest

Vat Kampong Svay វត្តកំពង់ស្វាយ 60204-4

Autre nom		<i>Khaet</i>	Kampong Thom		
<i>Srok</i>	Kampong Svay	<i>Khum</i>	Kampong Svay		
Coordonnées UTM	0497295/1409145	Construction	Années 1950 ?		
BAC/Archives	OR n° 44 du 3 avril 1934 pour reconstruction attribuant 50 pièces de bois / dossier ANC/FRS 30363				
1975-1978	Fermé	Matériau	Béton armé		
Dimensions int. (m)	L : 21,7	l : 11,3	H : 8,1	Décor	1993
Restauration	Années 2000	Dernière visite	Août 2010		
Particularités	Pas de galerie : toit débordant sur consoles / baies en arc/ toiture avec trois tours d'origine selon <i>l'achar</i> / faux-étage et fausses-baies / 3 nefs et 7 travées / carrelage ancien				



Sanctuaire vu du nord-ouest

Vat San Kor វត្តសាន-គី 60207-2

Autre nom		<i>Khaet</i>	Kampong Thom		
<i>Srok</i>	Kampong Svay	<i>Khum</i>	San Kor		
Coordonnées UTM	0471772/1416079	Construction	1965 selon <i>l'achar</i>		
BAC/Archives	OR n° 51 du 17 mars 1939 pour réparation				
1975-1978	?	Matériau	Béton armé		
Dimensions 1 ^{er} ét.	L : 21,6	l : 11,6	H : 7	Décor	1997
Restauration	Années 2000	Dernière visite	Janvier 2011		
Particularités	3 niveaux / 2 balcons / perrons à double repos menant directement à l'ouest au 2 ^e étage, à l'est au 1 ^{er} étage / 3 nefs et 7 travées / flèche à environ 25 m de haut				



Sanctuaire vu du sud-ouest en 2005

Vat Peam Metrei វត្តពាមមេត្រី 60208-2

Autre nom		<i>Khaet</i>	Kampong Thom		
<i>Srok</i>	Kampong Svay	<i>Khum</i>	Tbaeng		
Coordonnées UTM	0477067/1412472	Construction	Années 1960		
BAC/Archives	Non mentionné				
1975-1978	Lieu de combats	Matériau	Béton armé		
Dimensions int. (m)	L : 6,7	l : 6,7	H : 4,4	Décor	1991
Restauration	Années 1990	Dernière visite	Décembre 2007		
Particularités	Petit sanctuaire - <i>salom</i> - de forme carrée / pas de galerie / murs extérieurs en mignonette / une seule nef / soubassement mouluré / 8 degrés / traces de combats sur les murs / toiture à croisée de toiture et flèche				



Sanctuaire vu du sud

Vat Kampong Thma វត្តកំពង់ថ្ម 60703-1

Autre nom		<i>Khaet</i>	Kampong Thom		
<i>Srok</i>	Santuk	<i>Khum</i>	Kampong Thma		
Coordonnées UTM	0514005/1382231	Construction	1958		
BAC/Archives	OR n° 32 du 16 février 1937 pour réparation				
1975-1978	Prison / magasin	Matériau	Béton armé		
Dimensions int. (m)	L : 24	l : 12	H : 7,3	Décor	1958
Restauration	Années 1990	Dernière visite	Mars 2011		
Particularités	2 niveaux / 2 galeries à colonnes, avec arcs au rdc / rdc sur terrasse de 1,5 m / accès étage sur petits côtés par perron double / 3 nefs et 7 travées au rdc / 1 nef à l'étage / carrelage ancien / décor ancien				



Sanctuaire vu du nord-ouest

Vat Svay I^{er} វត្តស្វាយ ១ 60802-2

Autre nom	Svay Ear	<i>Khaet</i>	Kampong Thom		
<i>Srok</i>	Stoung	<i>Khum</i>	Chamnar Kraom		
Coordonnées UTM	0456870/1422502	Construction	1965 réparé		
BAC/Archives	<i>Prakas</i> n° 1793 du 7 mai 1965 pour réparation				
1975-1978	?	Matériau	Béton armé		
Dimensions int. (m)	L : 16	l : 7,5	H :	Décor	2004
Restauration	Années 1990	Dernière visite	Décembre 2007		
Particularités	Situé à l'est d'un <i>prasat</i> inclus dans l'espace clos du sanctuaire / galerie sur haut soubassement non mouluré accessible sur 3 côtés / 3 nefs et 7 travées				



Sanctuaire vu du sud-ouest

Vat Khmak វត្តខ្មាក់ 60803-2

Autre nom	Saophoan	<i>Khaet</i>	Kampong Thom		
<i>Srok</i>	Stoung	<i>Khum</i>	Chamnar Leu		
Coordonnées UTM	0461868/1424340	Construction	Années 1950		
BAC/Archives	Non mentionné				
1975-1978	Stockage du <i>prahoc</i>	Matériau	Béton armé		
Dimensions int. (m)	L : 19	l : 8,5	H : 8,2	Décor	2005
Restauration	2001- 2005	Dernière visite	Juillet 2010		
Particularités	Plus de terrasse / soubassement mouluré haut de 2,5 m / galerie à colonnes portant des arcs / 3 nefs et 7 travées				



Sanctuaire vu de l'ouest

Vat Prasat Svay Chrum វត្តប្រាសាទស្វាយជ្រំ 60803-3

Autre nom		<i>Khaet</i>	Kampong Thom		
<i>Srok</i>	Stoung	<i>Khum</i>	Chamnar Leu		
Coordonnées UTM	0459570/1425287	Construction	1955 selon <i>l'achar</i>		
BAC/Archives	Non mentionné				
1975-1978	?	Matériau	Béton armé		
Dimensions int. (m)	L : 16,4	l : 6,8	H : 5	Décor	2002
Restauration	Années 2000		Dernière visite	Juillet 2010	
Particularités	Terrasse / galerie accessible par un degré droit évasé sur chaque côté / 3 nefs et 6 travées / faible hauteur de plafond				



Sanctuaire vu du sud-ouest

Vat Khleang Khmoth វត្តឃ្នាំងខ្ពុត 60809-1

Autre nom		<i>Khaet</i>	Kampong Thom		
<i>Srok</i>	Stoung	<i>Khum</i>	Pralay		
Coordonnées UTM	0447272/1442283	Construction	1954		
BAC/Archives	<i>Prakas</i> n° 3201 du 2 août 1954 pour reconstruction sur édifice datant de 1910 selon <i>l'achar</i>				
1975-1978	?	Matériau	Maçonnerie		
Dimensions int. (m)	L : 25,3	l : 10,8	H : 11	Décor	Années 1990
Restauration	Années 1990		Dernière visite	Décembre 2007	
Particularités	Deux terrasses ouvertes sur petits côtés / haut soubassement mouluré / perron double sur chaque côté / galerie à colonnes portant des arcs / 3 nefs et 7 travées				



Sanctuaire vu du sud-ouest

Vat Tonle Neam វត្តទន្លេនាម 70103-2

Autre nom		<i>Khaet</i>	Kampot
<i>Srok</i>	Angkor Chey	<i>Khum</i>	Champey
Coordonnées UTM	0461782/1205138	Construction	1970 selon l'achar
BAC/Archives	Non mentionné		
1975-1978	?	Matériau	Béton armé
Dimensions int. (m)	Non relevées		Décor 2000
Restauration	Années 2000	Dernière visite	Octobre 2005
Particularités	Terrasse / soubassement mouluré / galerie accessible sur les petits côtés par un perron à double repos / 3 nefs et 6 travées / orifices d'aération en béton armé		



Sanctuaire vu du nord-ouest

Vat Mroum វត្តព្រមាម 70107-1

Autre nom		<i>Khaet</i>	Kampot
<i>Srok</i>	Angkor Chey	<i>Khum</i>	Mroum
Coordonnées UTM	0463357/1184342	Construction	1964 selon l'achar
BAC/Archives	Non mentionné		
1975-1978	prison	Matériau	Béton armé
Dimensions int. (m)	L : 21,8 l : 9,8	H : 7,2 Décor	aucun
Restauration	En cours en 2010	Dernière visite	Décembre 2010
Particularités	2 niveaux / 1 galerie / accès galerie : à l'est deux volées de degrés incurvés, à l'ouest perron couvert à double repos / rdc à 5 nefs et 9 travées de 4,3 m de haut / étage à 3 nefs et 7 travées / toiture à croisée de toiture et flèche d'origine		



Sanctuaire vu du sud-est

Vat Damnak Kantuot វត្តដំណាក់កន្ទុត 70604-1

Autre nom		<i>Khaet</i>	Kampot
<i>Srok</i>	Kampong Trach	<i>Khum</i>	Damnak Kantuot Khang Tboung
Coordonnées UTM	0441176/1769239	Construction	1957 -1963
BAC/Archives	Non mentionné		
1975-1978	Grenier à riz	Matériau	Béton armé
Dimensions int. (m)	L : 17 l : 7,2	H : 7,8 Décor	1993
Restauration	Années 1990	Dernière visite	Décembre 2010
Particularités	Terrasse à degrés sans balustrade / soubassement mouluré / accès galerie par perron à double repos sur 4 côtés / 3 nefs et 6 travées / 1 porte à l'est / carrelage ancien		



Sanctuaire vu du nord-ouest

Vat Angkor Chey វត្តអង្គរជ័យ 70604-2

Autre nom		<i>Khaet</i>	Kampot
<i>Srok</i>	Kampong Trach	<i>Khum</i>	Damnak Kantuot Khang Tboung
Coordonnées UTM	0439490/1171549	Construction	1956
BAC/Archives	<i>Kret</i> n° 32 du 19 avril 1945 pour reconstruction		
1975-1978	Grenier à riz	Matériau	Maçonnerie
Dimensions int. (m)	L : 17,4 l : 7,4	H : 6,3 Décor	aucun
Restauration	Années 1990	Dernière visite	Décembre 2010
Particularités	Terrasse sans balustrade / soubassement mouluré / accès galerie par perron à double repos sur petits côtés / 3 nefs et 6 travées / carrelage ancien		



Sanctuaire vu du nord-ouest

Vat Sre Praing វត្តស្រែច្រាំង 70614-2

Autre nom		<i>Khaet</i>	Kampot		
<i>Srok</i>	Kampong Trach	<i>Khum</i>	Ruessei Srok Khang Lech		
Coordonnées UTM	0440185/1158328	Construction	1951-1965		
BAC/Archives	Prakas n° 2508 du 4 décembre 1951 pour réparation				
1975-1978	?	Matériau	Béton armé		
Dimensions int. (m)	L : 18,6	l : 10,8	H : 6	Décor	1955-1965
Restauration	Non restauré		Dernière visite	Décembre 2010	
Particularités	Pas de terrasse / espace pourtourant de 1,8 m à emmarchement de 7 marches / 3 nefs et 5 travées / 1 porte à l'est / toiture en béton armé / décor ancien				



Sanctuaire vu du nord-ouest

Vat Tuek Vil វត្តទឹកវិល 70703-2

Autre nom		<i>Khaet</i>	Kampot		
<i>Srok</i>	Kampot	<i>Khum</i>	Kampong Kraeng		
Coordonnées UTM	0409609/1176255	Construction	1959		
BAC/Archives	Non mentionné				
1975-1978	?	Matériau	Béton armé		
Dimensions int. (m)	L : 21	l : 10	H :	Décor	Années 780
Restauration	Années 1980		Dernière visite	Octobre 2005	
Particularités	Terrasse/ galerie à colonnes au toit inférieur débordant surmonté par un bandeau / accès à la galerie par un perron double sur les petits côtés 3 nefs et 7 travées / carrelage en partie ancien				



Sanctuaire vu du sud-ouest

Vat Roka វត្តរកា 70707-1

Autre nom		<i>Khaet</i>	Kampot		
<i>Srok</i>	Kampot	<i>Khum</i>	Kaoh Touch		
Coordonnées UTM	0401500/1167330	Construction	1968		
BAC/Archives	OR n° 56 du 13 septembre 1927 pour reconstruction				
1975-1978	prison	Matériau	Béton armé		
Dimensions int. (m)	L : 17,8	l : 9,5	H : 4	Décor	2000
Restauration	2000 dont la toiture		Dernière visite	Décembre 2010	
Particularités	Ni clôture, ni terrasse/ espace pourtourant de 1,7 m de large sur soubassement accessible sur 4 côtés par un degré droit / 3 nefs et 6 travées / carrelage ancien				



Sanctuaire vu du nord-est

Vat Kampot Chas វត្តកំពតចាស់ 70804-2

Autre nom		<i>Khaet</i>	Kampot		
<i>Srok</i>	Kampong Bay	<i>Khum</i>	Andaoug Khmer		
Coordonnées UTM	0408999/1170282	Construction	Années 1950		
BAC/Archives	Prakas n° 1115 du 21 avril 1952 pour reconstruction				
1975-1978	?	Matériau	Béton armé		
Dimensions int. (m)	L : 23	l : 11	H :	Décor	1990
Restauration	Années 1990		Dernière visite	Octobre 2005	
Particularités	Terrasse ouverte sur petits côtés / galerie à piliers accessible par 2 degrés droits par petit côté / 3 nefs et 7 travées / toiture récente				



Sanctuaire vu du sud-ouest

Vat Kok Ches វត្តគោកចេ៖ 80101-2

Autre nom		<i>Khaet</i>	Kandal		
<i>Srok</i>	Kandal Stueng	<i>Khum</i>	Ampov Prey		
Coordonnées UTM	0488854/1258280	Construction	1957 selon <i>l'achar</i>		
BAC/Archives	Prakas n° 706 du 19 février 1955 pour réparation				
1975-1978	?	Matériau	Béton armé		
Dimensions int. (m)	L : 17	l : 8	H : 7	Décor	1960 repeint
Restauration	Années 2000		Dernière visite	Décembre 2007	
Particularités	2 niveaux / pas de terrasse / 1 galerie à l'étage / accès galerie par perron à double repos couvert sur chaque côté / 3 nefs et 7 travées				



Sanctuaire vu de l'ouest

Vat Vihear Kombor វត្តវិហារកំបោរ 80107-1

Autre nom		<i>Khaet</i>	Kandal		
<i>Srok</i>	Kandal Stueng	<i>Khum</i>	Kandaok		
Coordonnées UTM	0486664/1260597	Construction	Années 1950		
BAC/Archives	<i>Kret</i> n° 38 du 31 mars 1949 pour réparation				
1975-1978	Combats terrestres	Matériau	Béton armé		
Dimensions int. (m)	L : 17	l : 8	H : 10,5	Décor	1960 repeint
Restauration	1997		Dernière visite	Décembre 2007	
Particularités	2 niveaux / terrasse / rdc sur soubassement à emmarchement de 3 marches / 1 galerie à l'étage accessible par 2 escaliers conduisant à un perron à double repos / 3 nefs et 7 travées				



Sanctuaire vu du sud-est

Vat Preaek Thloeng វត្តព្រែកថ្លឹង 80114-2

Autre nom		<i>Khaet</i>	Kandal		
<i>Srok</i>	Kandal Stueng	<i>Khum</i>	Preaek Kampis		
Coordonnées UTM	0490470/1265169	Construction	Années 1950		
BAC/Archives	Non mentionné				
1975-1978	?	Matériau	Maçonnerie		
Dimensions int. (m)	L : 18,2	l : 8,1	H :	Décor	1996
Restauration	Années 1990		Dernière visite	Décembre 2006	
Particularités	Terrasse à à emmarchement de 5 marches, sans balustrade / accès galerie sur 4 côtés par degrés rectangulaires / 3 nefs et 7 travées / 12 colonnes en bois				



Sanctuaire vu du sud-est

Vat Toab Chambak វត្តទ័ពចំបក់ 80126-1

Autre nom		<i>Khaet</i>	Kandal		
<i>Srok</i>	Kandal Stueng	<i>Khum</i>	Tien		
Coordonnées UTM	0483671/1264740	Construction	1945 -1965		
BAC/Archives	<i>Prakas</i> n° 963 du 5 mars 1965 pour reconstruction				
1975-1978	Grenier à riz	Matériau	Béton armé		
Dimensions int. (m)	L : 23	l : 10	H : 8	Décor	2004
Restauration	Années 2000		Dernière visite	Novembre 2010	
Particularités	Terrasse / galerie sur soubassement datant de 1945 selon <i>l'achar</i> , à colonnes accessible par 1 perron sur chaque côté / 3 nefs et 7 travées / 4 fausses-baies à colonnettes angkoriennes / toiture ancienne détruite en 1978				



Sanctuaire vu du nord-ouest

Vat Kang Leng វត្តកង្រង 80203-2

Autre nom		<i>Khaet</i>	Kandal		
<i>Srok</i>	Kien Svay	<i>Khum</i>	Dei Edth		
Coordonnées UTM	0512263/1270102	Construction	1959 selon l'achar		
BAC/Archives	Prakas n° 1758 du 27 août 1951 autorisant la démolition				
1975-1978	?	Matériau	Béton armé		
Dimensions int. (m)	L : 15	l : 7	H : 6	Décor	1986
Restauration	Années 1980		Dernière visite	Octobre 2005	
Particularités	Terrasse / galerie sans balustrade sur soubassement à emmarchement de 3 marches, à 24 piliers / nef unique				



Sanctuaire vu de l'ouest

Vat Preaek Aeng វត្តព្រែកឯង 80209-1

Autre nom		<i>Khaet</i>	Kandal		
<i>Srok</i>	Kien Svay	<i>Khum</i>	Preaek Aeng		
Coordonnées UTM	0499031/1273511	Construction	Années 1950		
BAC/Archives	Non mentionné				
1975-1978	?	Matériau	Béton armé		
Dimensions int. (m)	L : 17	l : 9	H :	Décor	Repeint 2000
Restauration	Années 2000		Dernière visite	Décembre 2005	
Particularités	Deux terrasses à balustrade / galerie pourtourante / 3 nefs et 7 travées / carrelage ancien de divers modèles dans le sanctuaire et la galerie/ toiture récente				



Sanctuaire vu du nord-est

Vat Chonlueng វត្តជន្លឹង 80312-2

Autre nom		<i>Khaet</i>	Kandal		
<i>Srok</i>	Khsach Kandal	<i>Khum</i>	Roka Chonlueng		
Coordonnées UTM	0509547/1297952	Construction	Années 1950		
BAC/Archives	Non mentionné				
1975-1978	?	Matériau	Maçonnerie/bois		
Dimensions int. (m)	L : 20	l : 8,5	H :	Décor	1950 partiel
Restauration	Années 1990		Dernière visite	Mars 2005	
Particularités	Grande terrasse englobant un <i>prasat</i> à l'ouest du sanctuaire / ouvrage en charpente et brique/ galerie à colonnes et arcades / 3 nefs et 6 travées / 10 colonnes et 18 colonnes engagées/ carrelage ancien / 3 panneaux de décor ancien				



Sanctuaire vu du nord

Vat Sithor វត្តសីតរ 80314-1

Autre nom		<i>Khaet</i>	Kandal		
<i>Srok</i>	Khsach Kandal	<i>Khum</i>	Sithor		
Coordonnées UTM	0511787/1289248	Construction	1960 selon l'achar		
BAC/Archives	Non mentionné				
1975-1978	?	Matériau	Béton armé		
Dimensions int. (m)	L : 18,2	l : 8,2	H : 7,9	Décor	2006
Restauration	2005-2006		Dernière visite	Décembre 2006	
Particularités	Grand <i>caitya</i> côté ouest sur la terrasse / accès galerie par perron double sauf sur côté sud, sans accès 3 nefs et 6 travées				



Sanctuaire vu du sud-ouest

Vat Svay Chrum វត្តស្វាយជ្រំ 80315-1

Autre nom		<i>Khaet</i>	Kandal
<i>Srok</i>	Khsach Kandal	<i>Khum</i>	Svay Chrum
Coordonnées UTM	0495689/1279696	Construction	Années 1960
BAC/Archives	Non mentionné		
1975-1978	?	Matériau	Béton armé
Dimensions int. (m)	L : 18	l : 9	H : Décor
Restauration	2005-2006	Dernière visite	Décembre 2005
Particularités	2 niveaux / terrasse / 1 galerie à l'étage accessible côté oriental uniquement par deux escaliers à 2 paliers / 3 nefs et 7 travées à l'étage		



Sanctuaire vu de l'ouest

Vat Chumpou Proeuk វត្តជំពូក្យ 80316-2

Autre nom		<i>Khaet</i>	Kandal
<i>Srok</i>	Khsach Kandal	<i>Khum</i>	Svay Romiet
Coordonnées UTM	0502999/1303730	Construction	1965
BAC/Archives	Non mentionné		
1975-1978	?	Matériau	Béton armé
Dimensions int. (m)	L : 21	l : 9,5	H : 10
Restauration	Années 1990	Dernière visite	Février 2005
Particularités	Un niveau de grande hauteur de plafond avec faux-étage ouvert par une baie sur chaque côté / galerie inférieure soutenant par des colonnes à arcs un espace pourtournant à l'étage / 3 nefs et 7 travées / décor assez restauré sur iconographie		



Sanctuaire vu de l'ouest

Vat Prey Leak Mchas វត្តព្រៃលាក់ម្ចាស់ 80318-2

Autre nom		<i>Khaet</i>	Kandal
<i>Srok</i>	Khsach Kandal	<i>Khum</i>	Vihear Suor
Coordonnées UTM	056239/1291571	Construction	1964
BAC/Archives	Non mentionné		
1975-1978	?	Matériau	Béton armé
Dimensions int. (m)	L : 17,2	l : 7,9	H : 6,3
Restauration	1993	Dernière visite	Décembre 2006
Particularités	Terrasse à portiques / accès à la galerie par un perron double décalé vers l'est sur les grands côtés, par un degré droit sur les petits côtés / 3 nefs et 5 travées / sol ancien		



Sanctuaire vu du sud-ouest

Vat Chheu Khmau វត្តឈើខ្មៅ 80401-1

Autre nom		<i>Khaet</i>	Kandal
<i>Srok</i>	Kaoh Thum	<i>Khum</i>	Chheu Khmau
Coordonnées UTM	0508304/1221822	Construction	1957
BAC/Archives	Non mentionné		
1975-1978	?	Matériau	Béton armé
Dimensions int. (m)	L : 20	l : 8,5	H : Décor
Restauration	1990 à 2007	Dernière visite	Décembre 2007
Particularités	Terrasse/ accès galerie sur chaque côté par 1 perron double couvert par un toit plat en béton armé / 3 nefs et 7 travées / carrelage ancien / toiture en reconstruction		



Sanctuaire vu du sud-est

Vat Trapeang Chrey វត្តត្រពាំងក្រៃ 80401-2

Autre nom		<i>Khaet</i>	Kandal		
<i>Srok</i>	Kaoh Thum	<i>Khum</i>	Chheu Khmau		
Coordonnées UTM	0507763/1218839	Construction	1968		
BAC/Archives	Non mentionné				
1975-1978	?	Matériau	Béton armé		
Dimensions int. (m)	L : 15	l : 6	H : 6	Décor	1990
Restauration	Années 1980		Dernière visite	Décembre 2007	
Particularités	Terrasse / galerie sans balustrade à emmarchement de 10 marches / 1 nef / autel adossé au mur ouest /toiture à croisée de toiture sans flèche				



Sanctuaire vu du nord

Vat Uddam Mean Chey វត្តឧត្តមមានជ័យ 80402-1

Autre nom		<i>Khaet</i>	Kandal		
<i>Srok</i>	Kaoh Thum	<i>Khum</i>	Chrouy Ta Kaev		
Coordonnées UTM	0507061/1228400	Construction	1955		
BAC/Archives	Non mentionné				
1975-1978	?	Matériau	Béton armé		
Dimensions int. (m)	L : 20	l : 9	H : 6	Décor	1955 repeint
Restauration	Années 1990		Dernière visite	Mars 2005	
Particularités	2 niveaux / 1 galerie à l'étage à colonnes et découpée à angles droits / 3 nefs et 7 travées / carrelage ancien				



Sanctuaire vu de l'ouest

Vat Chrung Romeas វត្តជ្រុងរមាស 80403-1

Autre nom	Suvanna Jota	<i>Khaet</i>	Kandal		
<i>Srok</i>	Kaoh Thum	<i>Khum</i>	Kampong Kong		
Coordonnées UTM	0508561/1231663	Construction	1955		
BAC/Archives	<i>Prakas</i> n° 1692 du 31 mai 1951 pour réparation ; <i>kret</i> n° 100 du 11 février 1964 : changement de nom en <i>Suvanna Jota</i>				
1975-1978	?	Matériau	Béton armé		
Dimensions int. (m)	L : 19,5	l : 8,6	H : 7	Décor	1955 repeint
Restauration	Toit en 1982		Dernière visite	Décembre 2008	
Particularités	2 niveaux / 2 galeries / accès galerie supérieure à l'est par un unique escalier droit, à l'ouest par un escalier rectangulaire et un perron double / 3 nefs et 6 travées				



Sanctuaire vu du nord-ouest

Vat Pisei Uddam វត្តពិសីឧត្តម 80403-2

Autre nom	Preaek Ruessei	<i>Khaet</i>	Kandal		
<i>Srok</i>	Kaoh Thum	<i>Khum</i>	Kampong Kong		
Coordonnées UTM	0510272/1230793	Construction	Années 1950		
BAC/Archives	<i>Prakas</i> n° 2506 du 4 décembre 1951 pour reconstruction				
1975-1978	?	Matériau	Béton armé		
Dimensions int. (m)	L : 20	l : 8,4	H : 7,3	Décor	Années 1950
Restauration	2003		Dernière visite	Décembre 2008	
Particularités	Deux terrasses / galerie sur haut soubassement mouluré accessible par 4 perrons doubles couverts/ 3 nefs et 7 travées / sol ancien / décor du plafond de 1952				



Sanctuaire vu du sud-est

Vat Kaoh Thum វត្តកោះធំ 80404-1

Autre nom		<i>Khaet</i>	Kandal		
<i>Srok</i>	Kaoh Thum	<i>Khum</i>	Kaoh Thum Ka		
Coordonnées UTM	0508552/1234819	Construction	1959 selon l'achar		
BAC/Archives	Non mentionné				
1975-1978	?	Matériau	Béton armé		
Dimensions int. (m)	L : 17	l : 7	H : 6,5	Décor	1994
Restauration	1994	Dernière visite	Décembre 2008		
Particularités	Deux terrasses / terrasse supérieure étroite, close par les perrons d'accès à la galerie sur les petits côtés / 3 nefs et 7 travées / sol refait avec des carreaux anciens				



Sanctuaire vu du nord

Vat Pouthi Ban វត្តពោធិបាណ 80408-1

Autre nom		<i>Khaet</i>	Kandal		
<i>Srok</i>	Kaoh Thum	<i>Khum</i>	Pouthi Ban		
Coordonnées UTM	0508207/1235970	Construction	1964		
BAC/Archives	Cité dans le dossier ANC/FRS 36076 daté de 1925				
1975-1978	?	Matériau	Béton armé		
Dimensions int. (m)	L : 12,5	l : 6,7	H : 6,1	Décor	Pas de décor
Restauration	Années 2000	Dernière visite	Décembre 2008		
Particularités	Petite taille / petit porche à colonnes orné d'un fronton côté ouest / espace pourtournant de 3 m / nef unique / autel adossé au mur ouest				



Sanctuaire vu du nord-ouest

Vat Pichei Sakor វត្តពិជ័យសាករ 80408-3

Autre nom		<i>Khaet</i>	Kandal		
<i>Srok</i>	Kaoh Thum	<i>Khum</i>	Pouthi Ban		
Coordonnées UTM	0506615/1237798	Construction	1962		
BAC/Archives	Non mentionné				
1975-1978	?	Matériau	Béton armé		
Dimensions int. (m)	L : 18	l : 7	H : 6,7	Décor	1962 restauré
Restauration	Années 2000	Dernière visite	Décembre 2008		
Particularités	Deux terrasses / terrasse supérieure à emmarchement de 5 marches / galerie accessible par 2 perrons doubles / sol partiellement ancien en carreaux de 0,1 x 0,1 m				



Sanctuaire vu du nord-ouest

Vat Vihear Khpuos វត្តវិហារខ្ពស់ 80608-1

Autre nom		<i>Khaet</i>	Kandal		
<i>Srok</i>	Lvea Aem	<i>Khum</i>	Phum Thum		
Coordonnées UTM	0517299/1274740	Construction	Réparé en 1972		
BAC/Archives	Non mentionné				
1975-1978	?	Matériau	Maçonnerie		
Dimensions int. (m)	L : 23	l : 9	H : 6	Décor	2003
Restauration	Années 2000	Dernière visite	Décembre 2008		
Particularités	Style antérieur aux années 1970 / 3 nefs et 9 travées / 16 colonnes en bois recouvertes de béton et pilastres extérieurs sol ancien				



Sanctuaire vu du sud-est

Vat Anlong Trea វត្តអន្លង់ត្រា 80611-4

Autre nom	Nimol Sakor	<i>Khaet</i>	Kandal
<i>Srok</i>	Lvea Aem	<i>Khum</i>	Preaek Ruessei
Coordonnées UTM	0531297/1265534	Construction	1956
BAC/Archives	Non mentionné		
1975-1978	?	Matériau	Béton armé
Dimensions int. (m)	L : 21	l : 9	H : Décor 1956
Restauration	Années 2000	Dernière visite	Septembre 2009
Particularités	Terrasse/ Galerie accessible par un perron double couvert sur les petits côtés / porte entourée de 2 étroites baies sur les grands côtés		



Sanctuaire vu du nord-est

Vat Preaek Char វត្តព្រែកចារ 80612-3

Autre nom		<i>Khaet</i>	Kandal
<i>Srok</i>	Lvea Aem	<i>Khum</i>	Sambuor
Coordonnées UTM	0526899/1262661	Construction	1956
BAC/Archives	Non mentionné		
1975-1978	2° étage détruit	Matériau	Béton armé
Dimensions int. (m)	L : 18	l : 8,5	H : 6,2 Décor 1956 repeint
Restauration	2000	Dernière visite	Décembre 2008
Particularités	2 niveaux mais 3 niveaux à la construction : 2° étage non reconstruit / 2 galeries à arcades / accès direct au 2° niveau par un escalier droit / 3 nefs / 7 travées / sol ancien		



Sanctuaire vu du sud-ouest

Vat Sameakki វត្តសមគី 80702-1bis

Autre nom	Kbal Kaoh	<i>Khaet</i>	Kandal
<i>Srok</i>	Mukh Kampul	<i>Khum</i>	Kaoh Dach
Coordonnées UTM	0495605/1291600	Construction	1963
BAC/Archives	Non mentionné		
1975-1978	?	Matériau	Béton armé
Dimensions int. (m)	L : 18	l : 9	H : Décor 2005
Restauration	En restauration	Dernière visite	Décembre 2005
Particularités	2 niveaux / 5 nefs au rdc / 2 galeries, à colonnes à l'étage / 3 nefs et 7 travées / colonnes revêtus de terrazzo		



Sanctuaire vu de l'est

Vat Krapum Pech វត្តក្រពុំប៉េច 80702-2

Autre nom		<i>Khaet</i>	Kandal
<i>Srok</i>	Mukh Kampul	<i>Khum</i>	Kaoh Dach
Coordonnées UTM	0494167/1288443	Construction	Années 1950/1960
BAC/Archives	Non mentionné		
1975-1978	?	Matériau	Béton armé
Dimensions int. (m)	Non relevées		Décor Années 1960
Restauration	Abandonné	Dernière visite	Décembre 2005
Particularités	Sanctuaire situé à quelques mètres de la berge du Mékong, prêt à tomber dans le fleuve / abandonné et non restauré après les destructions dues aux conflits / restes de décor peint des années 1960		



Sanctuaire vu du nord-est

Vat Chrey Meas Sakor វត្តជ្រៃមាសសាករ 80704-1

Autre nom	Prasat Dambang Chas	<i>Khaet</i>	Kandal
<i>Srok</i>	Mukh Kampul	<i>Khum</i>	Preaek Dambang
Coordonnées UTM	0498127/1303823	Construction	1968
BAC/Archives	Prakas n° 2037 du 5 septembre 1968 pour reconstruction		
1975-1978	?	Matériau	Béton armé
Dimensions int. (m)	L : 21,5	l : 8,5	H : Décor
Restauration	Années 1980	Dernière visite	Décembre 2005
Particularités	Pas de terrasse mais simple clôture / soubassement peu mouluré / accès à la galerie par 1 degré droit sur les petits côtés et un perron double sur les grands côtés		



Sanctuaire vu du sud-ouest

Vat Damnak Ampil វត្តដំណាក់អម្ពិល 80804-1

Autre nom		<i>Khaet</i>	Kandal
<i>Srok</i>	Angk Snuol	<i>Khum</i>	Damnak Ampil
Coordonnées UTM	0464465/1273511	Construction	1964
BAC/Archives	Non mentionné		
1975-1978	prison	Matériau	Béton armé
Dimensions int. (m)	L : 17,2	l : 8,3	H : 7,8
Restauration	Années 2000	Dernière visite	Mars 2011
Particularités	2 terrasses / soubassement sans moulures / accès galerie par un perron double sur chaque petit côté / sol ancien		



Sanctuaire vu du sud-ouest

Vat Boeng Prey វត្តបឹងព្រៃ 80812-1

Autre nom		<i>Khaet</i>	Kandal
<i>Srok</i>	Angk Snuol	<i>Khum</i>	Ponsang
Coordonnées UTM	0474825/1284736	Construction	1970
BAC/Archives	Non mentionné		
1975-1978	Non mentionné	Matériau	Béton armé
Dimensions int. (m)	L : 17	l : 6,5	H : Décor
Restauration	Années 1980	Dernière visite	Décembre 2005
Particularités	Une terrasse / accès à la galerie par un large degré droit sur les 4 côtés / 3 nefs et 6 travées / carrelage de carreaux des années 1980		



Sanctuaire vu du nord-ouest

Vat Pothi Vong វត្តពោធិវង្ស 81004-1

Autre nom		<i>Khaet</i>	Kandal
<i>Srok</i>	S'ang	<i>Khum</i>	Kaoh Khsach Tonle
Coordonnées UTM	0505087/1252372	Construction	1957
BAC/Archives	OR n° 37 du 19 avril 1928 pour création de la pagode		
1975-1978	Grenier à riz	Matériau	Béton armé
Dimensions int. (m)	L : 18	l : 8	H : 6,5
Restauration	Années 2000	Dernière visite	Décembre 2008
Particularités	Terrasse / galerie à emmarchement et avec 1 avancée couverte à colonnes et arcades sur chaque côté / sol partiellement ancien / toit récent à flèche		



Sanctuaire vu du nord-ouest

Vat Peam Prachum វត្តពាមប្រជុំ 81007-2

Autre nom		<i>Khaet</i>	Kandal
<i>Srok</i>	S'ang	<i>Khum</i>	Preaek Ambel
Coordonnées UTM	5011352/1242986	Construction	Début en 1970
BAC/Archives	Prakas n° 1916 du 15 juin 1953 pour réparation		
1975-1978	?	Matériau	Béton armé
Dimensions et. (m)	L : 15,8 l : 6,8	H : 6,2	Décor 1987
Restauration	1979 - 1993	Dernière visite	Décembre 2008
Particularités	2 niveaux / étage à 4,7 m de haut/ accès à l'étage par escalier à double repos extérieur/ 3 nefs et 6 travées/ couverture des perrons surmontée d'un <i>prasat</i> / croisée de toiture à flèche		



Sanctuaire vu du sud-est

Vat Phnum Thonmond វត្តភ្នំធនមន្ត 81008-1

Autre nom		<i>Khaet</i>	Kandal
<i>Srok</i>	S'ang	<i>Khum</i>	Preaek Koy
Coordonnées UTM	0499146/1251934	Construction	1954
BAC/Archives	Prakas n° 1916 du 15 juin 1953 pour réparation		
1975-1978	?	Matériau	Béton armé
Dimensions int. (m)	L : 19,5 l : 9,7	H : 5,7	Décor 1954
Restauration	Années 2000	Dernière visite	Décembre 2007
Particularités	Sur un <i>phnom</i> / terrasse à portiques / galerie à piliers et arcades/ 3 nefs et 8 travées / nombreux motifs décoratifs / croisée de toiture et flèche		



Sanctuaire vu du nord-ouest

Vat Po Proek Slaeng វត្តពោធិព្រឹក្សស្វែង 81014-2

Autre nom	Po Proek	<i>Khaet</i>	Kandal
<i>Srok</i>	S'ang	<i>Khum</i>	Ta Lon
Coordonnées UTM	0510738/1247385	Construction	Années 1960
BAC/Archives	Non mentionné		
1975-1978	Hôpital / pharmacie	Matériau	Béton armé
Dimensions int. (m)	L : 18 l : 8	H : 5,7	Décor Repeint en 1989
Restauration	En cours en 2008	Dernière visite	Décembre 2008
Particularités	Terrasse à 4 portiques en restauration / accès galerie par 1 perron double couvert sur chaque côté / peu de baies / 3 nefs / 7 travées / carrelage ancien très dégradé		



Sanctuaire vu du nord-ouest

Vat Phum Thmei វត្តភូមិថ្មី 100106-1


Autre nom	Po Reangsei	<i>Khaet</i>	Kratie
<i>Srok</i>	Chhloung	<i>Khum</i>	Khsach Andaet
Coordonnées UTM	0593072/1354025	Construction	1967 selon l'achar
BAC/Archives	Prakas n° 2540 du 10 août 1953 pour réparation		
1975-1978	?	Matériau	Béton armé
Dimensions int. (m)	Non relevées		Décor Repeint en 1973
Restauration	Années 2000	Dernière visite	Avril 2005
Particularités	2 niveaux / 1 galerie au rdc / pas de galerie pourtourante à l'étage mais galerie sur les grands côtés/ sanctuaire accessible par perron à double repos sur les petits côtés / 3 nefs et 7 travées / architecture originale		



Sanctuaire vu du nord-ouest

Vat Preaek Samraong វត្តព្រែកសំរោង 100106-2

Autre nom	Muni Reangsei	<i>Khaet</i>	Kratie		
<i>Srok</i>	Chhloung	<i>Khum</i>	Khsach Andaet		
Coordonnées UTM	0594343/1354628	Construction	1964 selon l'achar		
BAC/Archives	Kret n° 4 du 10 janvier 1947 pour première construction / kret n° 349 du 24 juin 1955 changeant le nom en Maniramsi				
1975-1978	?	Matériau	Béton armé		
Dimensions int. (m)	L : 23,8	l : 11	H : 10	Décor	1964 et repeint
Restauration	Années 2000	Dernière visite	Décembre 2008		
Particularités	2 niveaux / terrasse / 1 galerie à haut soubassement mouluré accessible par un degré droit sur petits côtés / degrés d'accès obstruant la galerie / 3 nefs / 7 travées				



Sanctuaire vu du côté oriental

Vat Preaek Saman វត្តព្រែកសាម៉ាន់ 100108-1

Autre nom	Veluvoan	<i>Khaet</i>	Kratie
<i>Srok</i>	Chhloung	<i>Khum</i>	Preaek Saman
Coordonnées UTM	0611150/1357327	Construction	Années 1950
BAC/Archives	Non mentionné		
1975-1978	?	Matériau	Maçonnerie
Dimensions int. (m)	Non relevées		Décor Sans décor
Restauration	Années 1990	Dernière visite	Janvier 2009
Particularités	Pas de galerie / perron simple sur les petits côtés, double sur les grands côtés/ pas de baies dans la travée la plus à l'ouest / 3 nefs / 6 travées / toiture sans décrochement		



Sanctuaire vu du nord

Vat Ou Ruessei វត្តអូរួស៊ី 100210-1

Autre nom	Velu Kongkearam	<i>Khaet</i>	Kratie
<i>Srok</i>	Kracheh	<i>Khum</i>	Ou Ruessei
Coordonnées UTM	0612448/1381578	Construction	Années 1960
BAC/Archives	Non mentionné		
1975-1978	?	Matériau	Béton armé
Dimensions int. (m)	Non relevées		Décor Récent
Restauration	Années 2000	Dernière visite	janvier 2009
Particularités	Terrasse / galerie accessible par un perron à double repos sur petits côtés et perron double sur grands côtés / perrons couverts / 3 nefs et 7 travées / croisée de toiture et flèche		



Sanctuaire vu du nord

Vat Botum Moni Vannaram វត្តបុព្វមុនីវន 100211-1bis

Autre nom	Roka Kandal	<i>Khaet</i>	Kratie
<i>Srok</i>	Kracheh	<i>Khum</i>	Roka Kandal
Coordonnées UTM	0611955/1378136	Construction	Années 1950
BAC/Archives	Kret n° 101 du 15 octobre 1943 pour changement de nom en Botum Moni Vannaram ; kret n° 58 du 9 mai 1947 pour reconstruction à 146 m de l'ancien emplacement		
1975-1978	?	Matériau	Béton armé
Dimensions int. (m)	L : l : H :	Décor	Repeint
Restauration	Années 2000	Dernière visite	Avril 2005
Particularités	Sanctuaire remplaçant le vieux sanctuaire de Roka Kandal transformé en musée / 2 niveaux / perrons doubles et à double repos / 3 nefs et 7 travées / carrelage ancien		



Sanctuaire vu de l'est

Vat Sambok វត្តសំបុក 100212-1

Autre nom	Neakvoan Voreak	<i>Khaet</i>	Kratie
<i>Srok</i>	Kracheh	<i>Khum</i>	Sambok
Coordonnées UTM	0611174/1390952	Construction	1964
BAC/Archives	Prakas n° 1218 du 9 avril 1964 pour reconstruction		
1975-1978	?	Matériau	Béton armé
Dimensions int. (m)	L : 22,4 l : 9,6 H : 10,4	Décor	Récent
Restauration	Années 2000	Dernière visite	Janvier 2009
Particularités	Terrasse aux degrés à pans talutés / galerie double accessible par perrons simples et doubles / 3 nefs et 6 travées / carrelage ancien		



Sanctuaire vu nord-est

Vat Chrouy Ampil វត្តជ្រោយអម្ពិល 100301-2

Autre nom		<i>Khaet</i>	Kratie
<i>Srok</i>	Preaek Prasab	<i>Khum</i>	Chambak
Coordonnées UTM	0589480/1356812	Construction	1963 selon l'achar
BAC/Archives	Kret n° 38 du 31 mars 1949 pour reconstruction		
1975-1978	?	Matériau	Béton armé
Dimensions int. (m)	L : 19,7 l : 8,8 H : 8,4	Décor	1969 repeint
Restauration	Années 2000	Dernière visite	Décembre 2008
Particularités	Terrasse / galerie à soubassement mouluré accessible par un perron double sur chaque petit côté / 3 nefs et 7 travées		



Sanctuaire vu du sud-ouest

Vat Kaoh Ta Suy វត្តកោះតាស៊ុយ 100304-1

Autre nom	Serei Ratanaram	<i>Khaet</i>	Kratie
<i>Srok</i>	Preaek Prasab	<i>Khum</i>	Kaoh Ta Suy
Coordonnées UTM	0598782/1356981	Construction	1964
BAC/Archives	Non mentionné		
1975-1978	?	Matériau	Maçonnerie
Dimensions int. (m)	L : 14 l : 5,8 H : 5	Décor	1964
Restauration	Années 1990	Dernière visite	Décembre 2008
Particularités	Terrasse / galerie accessible par des degrés droits / piliers de bois sur haut socle de bois / 3 nefs et 7 travées / décor ancien		



Sanctuaire vu du nord-ouest

Vat Svay Popae វត្តស្វាយពពៃ 120101-1

Autre nom		<i>Krong</i>	Phnom Penh		
<i>Khan</i>	Chamkar Mon	<i>Sangkat</i>	Tonle Bassac		
Localisation	En ville	Construction	1965		
BAC/Archives	Non mentionné				
1975-1978	?	Matériau	Béton armé		
Dimensions int. (m)	L : 17	l : 7,8	H : 7	Décor	1965 repeint
Restauration	Années 1990	Dernière visite	Septembre 2011		
Particularités	Terrasse à muret / 2 niveaux / galerie supérieure à colonnes accessible par perrons simples ou doubles / nef unique				



Sanctuaire vu du nord-ouest en 2005

Vat Langka វត្តលង្កា 120102-1

Autre nom	Langka Kosomarama	<i>Krong</i>	Phnom Penh	
<i>Khan</i>	Chamkar Mon	<i>Sangkat</i>	Boeng Keng Kang 1	
Localisation	En ville	Construction	Années 1960	
BAC/Archives	Kret n° 185 du 2 avril 1968 pour changement de nom en <i>Langka Preah Kosomarama</i>			
1975-1978	caserne	Matériau	Béton armé	
Dimensions int. (m)	Non relevées		Décor	repeint
Restauration	Années 1990	Dernière visite	Octobre 2005	
Particularités	2 niveaux / galerie supérieure à colonnes, accessible sur les petits côtés par perron à double repos / 3 nefs et 7 travées			



Sanctuaire vu du côté oriental

Vat Moha Montrei វត្តមហាមន្រ្តី 120105-1

Autre nom		<i>Krong</i>	Phnom Penh		
<i>Khan</i>	Chamkar Mon	<i>Sangkat</i>	Oulampik		
Localisation	En ville	Construction	1967		
BAC/Archives	<i>Prakas</i> n° 230 du 27 janvier 1967 pour démolition et reconstruction				
1975-1978	?	Matériau	Béton armé		
Dimensions int. (m)	L : 23,7	l : 11,7	H : 10	Décor	1967
Restauration	Années 1990 et ss.	Dernière visite	Septembre 2011		
Particularités	Terrasse / galerie à colonnes accessible par un degré droit sur chaque côté / 3 nefs et 7 travées / grande hauteur de plafond / décor ancien				



Sanctuaire vu du nord

Vat Preah Keo Morokot វត្តព្រះកែវមរកត 120207-2

Autre nom		<i>Krong</i>	Phnom Penh		
<i>Khan</i>	Doun Penh	<i>Sangkat</i>	Chumneah		
Localisation	Palais royal	Construction	1962		
BAC/Archives	Non mentionné				
1975-1978	?	Matériau	Béton armé		
Dimensions 1° étag.	L : 27	l : 19	H : 4,9	Décor	1962
Restauration	Années 1990 et ss.	Dernière visite	Septembre 2011		
Particularités	« Pagode d'Argent » du Palais royal et non dans un <i>vat</i> / pas de caractéristique architecturales ou ornementales particulières hormis un Buddha d'émeraude et un sol pavé de plus de 5000 plaques d'argent / transformé en musée				



Sanctuaire vu du nord

Vat Unalom វត្តឧណ្ណាលោម 120208-1

Autre nom	Pralom		<i>Krong</i>	Phnom Penh
<i>Khan</i>	Doun Penh		<i>Sangkat</i>	Chumneah
Localisation	En ville		Construction	1957
BAC/Archives	Non mentionné			
1975-1978	?		Matériau	Béton armé
Dimensions 1° étag.	L : 27	l : 19	H : 4,9	Décor 1957 (2° étage)
Restauration	Années 1990 et ss.		Dernière visite	Septembre 2011
Particularités	3 niveaux / espaces pourtournants / escalier intérieur pour 2° étage / 5 nefs et 7 travées au 1° étage avec 24 colonnes et un sol en terrazzo / entrecolonnement irrégulier			



Sanctuaire vu de l'est

Vat Neakvoan វត្តនាគវ័ន 120408-1

Autre nom			<i>Krong</i>	Phnom Penh
<i>Khan</i>	Tuol Kouk		<i>Sangkat</i>	Boeng Kak Pir
Localisation	En ville		Construction	Années 1960
BAC/Archives	Non mentionné			
1975-1978	?		Matériau	Béton armé
Dimensions 1° étag.	L : 30,4	l : 17	H : 5,9	Décor Années 1960
Restauration	Années 1990 et ss.		Dernière visite	Septembre 2011
Particularités	3 niveaux : hauteur totale d'environ 26 m / rdc et 1° étage à 5 nefs aux structures arquées/ 2° étage = sanctuaire et terrasse de taille classique - 3 nefs et 7 travées - à 8,5 m de haut / nef centrale arquée / décor ancien			



Sanctuaire vu de l'est

Vat Sambour Meas វត្តសំបួរមាស 120501-1


Autre nom			<i>Krong</i>	Phnom Penh
<i>Khan</i>	Dangkao		<i>Sangkat</i>	Dangkao
Coordonnées UTM	0488053/1273532		Construction	1967
BAC/Archives	OR n° 2 du 19 janvier 1922 pour reconstruction			
1975-1978	?		Matériau	Béton armé
Dimensions int. (m)	L : 18	l : 8	H :	Décor récent
Restauration	Années 1990		Dernière visite	Décembre 2010
Particularités	Terrasse aux degrés rectangulaires / galerie à colonnes et balustrade / degrés obstruant la galerie / 3 nefs et 7 travées			



Sanctuaire vu du sud-est

Vat Kab Srov វត្តកប់ស្រូវ 120503-2

Autre nom			<i>Krong</i>	Phnom Penh
<i>Khan</i>	Dangkao		<i>Sangkat</i>	Kouk Roka
Coordonnées UTM	0480446/1284403		Construction	1966
BAC/Archives	Non mentionné			
1975-1978	Prison		Matériau	Béton armé
Dimensions int. (m)	L : 21,2	l : 9,3	H : 8,8	Décor 1989
Restauration	Années 1980		Dernière visite	Août 2010
Particularités	Terrasse / galerie à colonnes et balustrade / 3 nefs et 7 travées / carrelage ancien dans la galerie			



Sanctuaire vu du nord-ouest

Vat Kok Khsach វត្តគោកខ្សាច់ 120504-2

Autre nom	Jaya Uttama	<i>Krong</i>	Phnom Penh		
<i>Khan</i>	Dangkao	<i>Sangkat</i>	Phleung Chheh Rot.		
Coordonnées UTM	0478495/1269067	Construction	1957		
BAC/Archives	Kret n° 247 du 28 avril 1966 pour changement de nom en <i>Jaya Uttama</i>				
1975-1978	Grenier à riz	Matériau	Béton armé		
Dimensions étage	L : 18	l : 8	H : 8	Décor	1957
Restauration	Années 1990	Dernière visite	Septembre 2010		
Particularités	2 niveaux / architecture originale : galerie à découpes et toiture en forme de <i>prasat</i> / escalier intérieur / entrecolonnement irrégulier				



Sanctuaire vu du sud-est

Vat Tang Krasang Tbound វត្តតាំងក្រសាំងត្បូង 120506-2

Autre nom		<i>Krong</i>	Phnom Penh		
<i>Khan</i>	Dangkao	<i>Sangkat</i>	Kakab		
Coordonnées UTM	0482497/1278413	Construction	1958		
BAC/Archives	Non mentionné				
1975-1978	?	Matériau	Béton armé		
Dimensions int. (m)	L : 24	l : 10,3	H : 9	Décor	1958
Restauration	Années 1990	Dernière visite	Août 2010		
Particularités	Terrasse / galerie accessible par 2 escaliers sur les petits côtés et perron double sur les grands côtés / 3 nefs et 7 travées / décor ancien				



Sanctuaire vu du côté est

Vat Tang Krasang Cheung វត្តតាំងក្រសាំងជើង 120506-3


Autre nom		<i>Krong</i>	Phnom Penh		
<i>Khan</i>	Dangkao	<i>Sangkat</i>	Kakab		
Coordonnées UTM	0482297/1278820	Construction	1973		
BAC/Archives	Non mentionné				
1975-1978	Grenier à sel	Matériau	Béton armé		
Dimensions int. (m)	L : 19	l : 9,8	H : 6,5	Décor	Repeint en 1989
Restauration	Années 1980	Dernière visite	Août 2010		
Particularités	Terrasse / galerie à colonnes à balustrade accessible par un degré droit évasé sur les petits côtés / 3 nefs et 6 travées / toiture d'origine à tour de style Angkor Vat				



Sanctuaire vu du sud-ouest

Vat Prey Veang វត្តព្រៃវែង 120508-1

Autre nom		<i>Krong</i>	Phnom Penh		
<i>Khan</i>	Dangkao	<i>Sangkat</i>	Prey Veang		
Coordonnées UTM	0481860/1267055	Construction	Années 1960		
BAC/Archives	Non mentionné				
1975-1978	Traces de sang	Matériau	Béton armé		
Dimensions étage	L : 16	l : 10	H : 7,7	Décor	récent
Restauration	Années 1990	Dernière visite	Septembre 2010		
Particularités	2 niveaux / 2 galeries à colonnes / accès galerie supérieure par un unique perron double côté ouest / 3 nefs et 7 travées / entrecolonnement irrégulier / sol ancien				



Sanctuaire vu du nord-est

Vat Tuek Thla វត្តទឹកថ្លា 120512-1

Autre nom		<i>Krong</i>	Phnom Penh		
<i>Khan</i>	Dangkao	<i>Sangkat</i>	Krang Pongro		
Coordonnées UTM	0478739/1265059	Construction	1954		
BAC/Archives	<i>Prakas</i> n° 2946 du 16 juillet 1954 pour reconstruction				
1975-1978	Abîmé par combats	Matériau	Maçonnerie		
Dimensions int. (m)	L : 22	l : 9,1	H : 8,7	Décor	1991
Restauration	Années 1990	Dernière visite	Septembre 2010		
Particularités	Terrasse à portiques/ galerie de style ancien : soubassement mouluré accessible par des perrons doubles très évasés / 3 nefs et 7 travées / nef centrale légèrement arquée / carrelage ancien				



Sanctuaire vu du côté oriental

Vat Svay Meas វត្តស្វាយមាស 120513-1

Autre nom	Sovanna Amba	<i>Krong</i>	Phnom Penh		
<i>Khan</i>	Dangkao	<i>Sangkat</i>	Prateah Lang		
Coordonnées UTM	0477507/1267581	Construction	1955 - 1958		
BAC/Archives	OR n° 78 du 22 avril 1937 pour réparation ; <i>kret</i> n° 575 du 27 septembre 1965 : changement de nom en <i>Sovanna Amba</i>				
1975-1978	Grenier à riz	Matériau	Béton armé		
Dimensions int. (m)	L : 18,5	l : 14	H : 8,5	Décor	1958 repeint
Restauration	Années 1990	Dernière visite	Septembre 2010		
Particularités	Architecture originale / terrasse / espace pourtournant / faux-étage et fausses-fenêtres/ nef à découpe cruciforme avec 16 colonnes / toiture en forme de <i>prasat</i>				



Sanctuaire vu du nord-est

Vat Tang Roneam វត្តតាំងរនោម 120513-2


Autre nom		<i>Krong</i>	Phnom Penh		
<i>Khan</i>	Dangkao	<i>Sangkat</i>	Prateah Lang		
Coordonnées UTM	0479607/1266684	Construction	1959		
BAC/Archives	<i>Kret</i> n° 247 du 28 avril 1966 pour changement de nom en <i>Chanda Vana</i>				
1975-1978	?	Matériau	Béton armé		
Dimensions int. (m)	L : 21	l : 9,5	H :	Décor	1959 repeint
Restauration	Années 1990	Dernière visite	Octobre 2005		
Particularités	Terrasse / galerie accessible par des perrons doubles sur les 4 côtés / 3 nefs et 7 travées / nef centrale arquée				



Sanctuaire vu sud

Vat Chbar Ampov វត្តច្បារអំពៅ 120604-1

Autre nom	Po Preah Bat	<i>Krong</i>	Phnom Penh		
<i>Khan</i>	Mean Chey	<i>Sangkat</i>	Chbar Ampov		
Localisation	En ville	Construction	1954-1965		
BAC/Archives	<i>Kret</i> n° 125 du 23 août 1948 pour transfert de la pagode ; <i>prakas</i> n° 1815 du 5 juin et n° 2255 du 16 juillet pour construction et attribution de bois gratuit				
1975-1978	?	Matériau	Béton armé		
Dimensions int. (m)	L : 17,5	l : 10	H : 10,3	Décor	Pas de décor
Restauration	Années 1990	Dernière visite	Décembre 2010		
Particularités	2 niveaux / 2 galeries à colonnes / accès direct à la galerie supérieure par perron à double repos sur petits cotés/ hauteur générale d'environ 25 m / 3 nefs et 9 travées				



Sanctuaire vu de l'ouest

Vat Ruessei Sroh វត្តបូស្កីស្រស់ 120608-3

Autre nom		<i>Krong</i>	Phnom Penh	
<i>Khan</i>	Mean Chey	<i>Sangkat</i>	Nirouth	
Localisation	En ville	Construction	1966	
BAC/Archives	Non mentionné			
1975-1978	?	Matériau	Béton armé	
Dimensions int. (m)	L : 16,5	l : 7	H : Décor	1988
Restauration	Années 1990	Dernière visite	Décembre 2005	
Particularités	2 niveaux / 2 galeries / galerie supérieure à colonnes accessible par un profond perron simple sur les petits côtés / 3 nefs et 7 travées / carrelage ancien			



Sanctuaire vu du nord-ouest

Vat Uttara Vathey វត្តឧត្តរវតី 120706-1

Autre nom		<i>Krong</i>	Phnom Penh		
<i>Khan</i>	Ruessei Kaev	<i>Sangkat</i>	Ruessei Kaev		
Coordonnées UTM	0490627/1283818	Construction	Années 1950		
BAC/Archives	<i>Kret</i> n° 727 du 22 novembre 1962 légalisant la création de la pagode <i>Uttara Vatya</i>				
1975-1978	?	Matériau	Béton armé		
Dimensions int. (m)	L : 18,5	l : 7,4	H : 10,2	Décor	ca. 1960
Restauration	Années 1990	Dernière visite	Janvier 2008		
Particularités	Terrasse à portiques / galerie sur haut soubassement peu mouluré accessible par un perron double sur les 4 côtés / 3 nefs et 7 travées / carrelage ancien				



Sanctuaire vu de l'ouest

Vat Boeng Preah វត្តបឹងព្រះ 140101-2

Autre nom		<i>Khaet</i>	Prey Veng		
<i>Srok</i>	Ba Phnum	<i>Khum</i>	Boeng Preah		
Coordonnées UTM	0550211/1253322	Construction	1951 - 1960		
BAC/Archives	<i>Prakas</i> n° 435 du 2 mars 1951 pour réparation				
1975-1978	Hôpital	Matériau	Béton armé		
Dimensions int. (m)	L : 19,1	l : 7,9	H : 6,3	Décor	1960
Restauration	En cours en 2011	Dernière visite	Mai 2011		
Particularités	2 terrasses / portiques / galerie à colonnes accessible par des degrés droits sur les grands côtés et un perron double sur les petits côtés / 3 nefs et 7 travées / carrelage ancien / décor ancien				



Sanctuaire vu du nord

Vat Chheu Kach វត្តឈើកាច់ 140103-2

Autre nom	Kampul Chheu Kach	<i>Khaet</i>	Prey Veng		
<i>Srok</i>	Ba Phnum	<i>Khum</i>	Chheuh Kach		
Coordonnées UTM	0544360/1244680	Construction	Années 1960		
BAC/Archives	<i>Kret</i> n° 62 du 12 juillet 1943 créant la pagode				
1975-1978	?	Matériau	Béton armé		
Dimensions int. (m)	L : 14	l : 7	H :	Décor	Repeint en 1995
Restauration	Années 1990	Dernière visite	Août 2005		
Particularités	Pas de terrasse / galerie pourtournante prolongée par une avancée de toit sur les petits côtés / 3 nefs et 6 travées / croisée de toiture et flèche				



Sanctuaire vu du sud-est

Vat Srah Kandal វត្តស្រះកណ្តាល 140104-2

Autre nom		<i>Khaet</i>	Prey Veng		
<i>Srok</i>	Ba Phnum	<i>Khum</i>	Reaks Chey		
Coordonnées UTM	0543319/1253190	Construction	1965		
BAC/Archives	<i>Kret</i> n° 62 du 12 juillet 1943 créant la pagode ; <i>prakas</i> n° 1049 du 10 mars 1965 pour construction du sanctuaire				
1975-1978	?	Matériau	Béton armé		
Dimensions int. (m)	L : 15	l : 7	H :	Décor	Pas de décor
Restauration	Années 1990	Dernière visite	Août 2005		
Particularités	Terrasse / galerie pourtournante accessible sur les petits côtés par 2 degrés droits / 3 nefs et 6 travées				



Sanctuaire vu du sud-est

Vat Trung Khla វត្តទ្រុងខ្លា 140104-4

Autre nom		<i>Khaet</i>	Prey Veng		
<i>Srok</i>	Ba Phnum	<i>Khum</i>	Reaks Chey		
Coordonnées UTM	0544202/1250506	Construction	Années 1950		
BAC/Archives	<i>Prakas</i> n° 1692 du 31 mai 1951 pour réparation				
1975-1978	prison	Matériau	Béton armé		
Dimensions int. (m)	L : 17	l : 7,2	H : 6,5	Décor	2005
Restauration	Années 2000	Dernière visite	Mai 2011		
Particularités	Terrasse / galerie sur soubassement mouluré, à découpe et piliers portant des arcs, accessible par degrés droits sur les petits côtés / nef unique sauf 4 colonnes autour de l'autel				



Sanctuaire vu du nord-ouest

Vat Thmei Kreul វត្តថ្មីក្រើល 140301-2

Autre nom	Thmei Troes	<i>Khaet</i>	Prey Veng		
<i>Srok</i>	Kampong Trabaek	<i>Khum</i>	Ansaong		
Coordonnées UTM	0561110/1228879	Construction	1957		
BAC/Archives	Non mentionné				
1975-1978	?	Matériau	Béton armé		
Dimensions int. (m)	L : 13	l : 5,8	H : 5,9	Décor	2002
Restauration	Années 2000		Dernière visite	Mai 2011	
Particularités	2 terrasses de faible hauteur / galerie pourtourante accessible par un degré droit sur chaque côté / 3 fausses-baies par grand côté / autel adossé au mur ouest				



Sanctuaire vu du sud-ouest

Vat Samraong Reach វត្តសំរោងរាជ 140305-1

Autre nom	Kansaom Ak	<i>Khaet</i>	Prey Veng		
<i>Srok</i>	Kampong Trabaek	<i>Khum</i>	Kansaom Ak		
Coordonnées UTM	0556267/1236093	Construction	1954		
BAC/Archives	OR n° 60 du 19 août 1918 créant la pagode ; OR n° 150 du 17 juillet 1940 pour reconstruction du sanctuaire (type C)				
1975-1978	Magasin agricole	Matériau	Maçonnerie		
Dimensions int. (m)	L : 13,7	l : 6,8	H : 5,6	Décor	Pas de décor
Restauration	En cours en 2011		Dernière visite	Mai 2011	
Particularités	Terrasse / galerie pourtourante accessible sur les petits côtés par un perron double couvert / 3 nefs et 6 travées / toiture ancienne / carrelage ancien légèrement dégradé				



Sanctuaire vu du nord-ouest

Vat Sopor វត្តសុពណ៍ 140305-4

Autre nom		<i>Khaet</i>	Prey Veng		
<i>Srok</i>	Kampong Trabaek	<i>Khum</i>	Kansaom Ak		
Coordonnées UTM	0559866/1236595	Construction	1963-1966		
BAC/Archives	Non mentionné				
1975-1978	Magasin agricole	Matériau	Béton armé		
Dimensions int. (m)	L : 20,2	l : 8,4	H : 5,2	Décor	1967
Restauration	Années 1990		Dernière visite	Mai 2011	
Particularités	Galerie pourtourante sur soubassement mouluré prolongée par un perron couvert sur les petits côtés / 3 nefs et 7 travées / colonnes revêtues de terrazzo				



Sanctuaire vu du nord-ouest

Vat Kou Kraok វត្តគោកក្រោក 140306-2

Autre nom		<i>Khaet</i>	Prey Veng		
<i>Srok</i>	Kampong Trabaek	<i>Khum</i>	Kou Khchak		
Coordonnées UTM	0559237/1240736	Construction	1955		
BAC/Archives	<i>Kret</i> n° 239 du 8 avril 1958 légalisant la pagode				
1975-1978	?	Matériau	Béton armé		
Dimensions int. (m)	L : 13,5	l : 6	H : 4,9	Décor	2005
Restauration	Années 2000		Dernière visite	Décembre 2006	
Particularités	Terrasse / galerie à colonnes sur unique marche de 0,3 m, sans balustrade / 3 nefs et 6 travées / sol ancien mais assez dégradé				



Sanctuaire vu du nord

Vat Kassapah វត្តកស្សាបៈ 140309-3

Autre nom	Ka Andoek		<i>Khaet</i>	Prey Veng	
<i>Srok</i>	Kampong Trabaek		<i>Khum</i>	Prasat	
Coordonnées UTM	0559859/1232294		Construction	Années 1950	
BAC/Archives	Non mentionné				
1975-1978	hôpital		Matériau	Maçonnerie	
Dimensions int. (m)	L : 15	l : 7,1	H : 5,1	Décor	Années 1980
Restauration	Années 2000		Dernière visite	Mai 2011	
Particularités	Terrasse à portiques / galerie sur soubassement mouluré, accessible par un perron double sur les petits côtés/ sol ancien avec dessin de qualité dans la nef centrale				



Sanctuaire vu du nord-ouest en 2005

Vat Thkov វត្តថ្កូវ 140313-2

Autre nom			<i>Khaet</i>	Prey Veng	
<i>Srok</i>	Kampong Trabaek		<i>Khum</i>	Thkov	
Coordonnées UTM	0561286		Construction	1973 selon l'achar	
BAC/Archives	Prakas n° 268 du 20 janvier 1954 pour construction				
1975-1978	pharmacie		Matériau	Béton armé	
Dimensions int. (m)	L : 12,9	l : 5,8	H : 5,8	Décor	Années 2000
Restauration	Années 2000		Dernière visite	Mai 2011	
Particularités	Non achevé en 1975 / petite taille / 2 terrasses / galerie à 24 colonnes pour 3 nefs et 5 travées / 1 seule porte à l'est / autel contre le mur ouest				



Sanctuaire vu du sud-est

Vat Kandach វត្តកណ្តាច់ 140401-1

Autre nom			<i>Khaet</i>	Prey Veng	
<i>Srok</i>	Kanhchriech		<i>Khum</i>	Chong Ampil	
Coordonnées UTM	0546424/1288494		Construction	1962	
BAC/Archives	Non mentionné				
1975-1978	Grenier à riz		Matériau	Béton armé	
Dimensions int. (m)	L : 17,9	l : 7,5	H : 7,9	Décor	Repeint en 2005
Restauration	Années 2000		Dernière visite	Mai 2011	
Particularités	Terrasse / galerie pourtourante accessible sur les petits côtés par 1 perron double couvert / sol ancien				



Sanctuaire vu du nord-ouest

Vat Svay Cho វត្តស្វាយជោរ 140504-5

Autre nom			<i>Khaet</i>	Prey Veng	
<i>Srok</i>	Me Sang		<i>Khum</i>	Prey Chnes	
Coordonnées UTM	0554381/1253285		Construction	1960-1967	
BAC/Archives	Non mentionné				
1975-1978	magasin		Matériau	Béton armé	
Dimensions int. (m)	L : 16,8	l : 7	H : 6,7	Décor	Pas de décor
Restauration	Années 1990		Dernière visite	Décembre 2006	
Particularités	Terrasse/ galerie à colonnes, sur soubassement mouluré, accessible par 1 perron double couvert sur chaque petit côté / 3 nefs et 7 travées				



Sanctuaire vu nord-ouest

Vat Prey Rumdeng វត្តព្រៃរំដេង 140505-1

Autre nom		<i>Khaet</i>	Prey Veng		
<i>Srok</i>	Me Sang	<i>Khum</i>	Prey Rumdeng		
Coordonnées UTM	0570600/1249310	Construction	1969 - 1970 (toit)		
BAC/Archives	Non mentionné				
1975-1978	?	Matériau	Béton armé		
Dimensions int. (m)	L : 15,3	l : 7,2	H : 5,9	Décor	1999
Restauration	Années 1990		Dernière visite	Décembre 2006	
Particularités	Terrasse / galerie pourtournante à colonnes accessible sur les petits côtés par un perron double / 3 nefs et 6 travées / sol ancien / peu de baies				



Sanctuaire vu du nord

Vat Preaek Khsay វត្តព្រៃកខ្សាយ 140706-2

Autre nom	Prachum Neati	<i>Khaet</i>	Prey Veng		
<i>Srok</i>	Peam Ro	<i>Khum</i>	Preaek Khsay Ka		
Coordonnées UTM	0531509/1246710	Construction	Années 1960		
BAC/Archives	OR n° 80 du 14 juin 1922 pour reconstruction				
1975-1978	?	Matériau	Béton armé		
Dimensions int. (m)	L : 20	l : 8	H :	Décor	2003
Restauration	1990 à 2003		Dernière visite	Décembre 2005	
Particularités	Très abîmé par combats terrestres mais restaurée en 1990 / 2 niveaux / galerie à colonnes de l'étage accessible par un perron à double repos / 3 nefs et 7 travées / 5 nefs au rdc				



Sanctuaire vu du sud-ouest

Vat Trea វត្តត្រា 140802-4

Autre nom		<i>Khaet</i>	Prey Veng		
<i>Srok</i>	Pea Reang	<i>Khum</i>	Kanhcham		
Coordonnées UTM	0532555/1291587	Construction	1963		
BAC/Archives	OR n° 26 du 23 mars 1926 pour reconstruction				
1975-1978	magasin	Matériau	Maçonnerie		
Dimensions int. (m)	L : 18,6	l : 7,8	H : 5,5	Décor	1995
Restauration	Années 1990		Dernière visite	Août 2010	
Particularités	Terrasse / galerie sur soubassement peu mouluré accessible par 1 degré droit sur chaque petit côté / 3 nefs et 7 travées / 12 colonnes de bois sur haut socle de béton				



Sanctuaire vu du côté ouest

Vat Kampong Ruessei វត្តកំពង់ឫស្សី 140804-4

Autre nom		<i>Khaet</i>	Prey Veng		
<i>Srok</i>	Pea Reang	<i>Khum</i>	Kampong Ruessei		
Coordonnées UTM	0522322/1280876	Construction	1968		
BAC/Archives	Non mentionné				
1975-1978	Fermé	Matériau	Béton armé		
Dimensions int. (m)	L : 18,8	l : 8,2	H : 6	Décor	2000
Restauration	Années 1990		Dernière visite	Février 2011	
Particularités	2 terrasses / 2 ^e terrasse étroite - 2,4 m - et sans balustrade / galerie sur soubassement peu mouluré accessible par 1 perron double sur les petits côtés / 3 nefs et 7 travées				



Sanctuaire vu du sud-ouest

Vat Svay At វត្តស្វាយអាត់ 141003-3

Autre nom		<i>Khaet</i>	Prey Veng		
<i>Srok</i>	Svay Antor	<i>Khum</i>	Chrey		
Coordonnées UTM	0554103/1279286	Construction	Années 1960		
BAC/Archives	Non mentionné				
1975-1978	Etage cassé / QG	Matériau	Béton armé		
Dimensions int. rdc	L : 29,8	l : 10,5	H : 4,9	Décor	Pas de décor
Restauration	Etage fini en 2008	Dernière visite	Mai 2011		
Particularités	2 niveaux / terrasse / espace pourtourant du rdc à emmarchement de 3 marches / rdc à 5 nefs et 11 travées entièrement revêtu de terrazzo : sol, mur et 40 colonnes / accès galerie supérieure par 1 escalier extérieur sur perron simple couvert à l'est et 2 escaliers intérieurs à l'ouest				



Sanctuaire vu du nord-est

Vat Prey Khla វត្តព្រៃខ្លា 141008-1

Autre nom		<i>Khaet</i>	Prey Veng		
<i>Srok</i>	Svay Antor	<i>Khum</i>	Prey Khla		
Coordonnées UTM	0546416/1284365	Construction	1962 selon l'achar		
BAC/Archives	Non mentionné				
1975-1978	Grenier à sel	Matériau	Béton armé		
Dimensions int. (m)	L : 19	l : 7,8	H : 8,5	Décor	1962
Restauration	Non achevée	Dernière visite	Mai 2011		
Particularités	Haute terrasse / galerie à colonnes accessible par un perron double couvert sur chaque petit côté / 3 nefs et 7 travées / sol et décor anciens en mauvais état				



Sanctuaire vu du nord

Vat Tuol Puthea វត្តទួលពុទ្ធា 141008-2

Autre nom	Krachab	<i>Khaet</i>	Prey Veng		
<i>Srok</i>	Svay Antor	<i>Khum</i>	Prey Khla		
Coordonnées UTM	0542346/1284012	Construction	1973		
BAC/Archives	Non mentionné				
1975-1978	?	Matériau	Béton armé		
Dimensions int. (m)	L : 18,7	l : 7,5	H : 8	Décor	Années 2000
Restauration	Années 2000	Dernière visite	Août 2010		
Particularités	Sanctuaire non achevé en 1975 / galerie sur soubassement sans moulure accessible par 1 perron double couvert sur chaque petit côté / plafond ancien légèrement arqué dans la nef centrale / 3 nefs et 7 travées / toiture récente				



Sanctuaire vu du nord-ouest

Vat Svay Antor វត្តស្វាយអន្ទរ 141010-1

Autre nom	Svay Botum	<i>Khaet</i>	Prey Veng	
<i>Srok</i>	Svay Antor	<i>Khum</i>	Svay Antor	
Coordonnées UTM	0546051/1277961	Construction	Années 1960	
BAC/Archives	Non mentionné			
1975-1978	?	Matériau	Béton armé	
Dimensions int. (m)	Non relevées		Décor	1960 repeint
Restauration	Années 2000	Dernière visite	Novembre 2005	
Particularités	2 niveaux / terrasses / 2 galeries à colonnes / galerie supérieure directement accessible pas un escalier droit menant sur une avancée couverte / 3 nefs et 7 travées			



Sanctuaire vu de l'ouest

Vat Angkor Mean Yuos វត្តអង្គរមានយូស 141105-1

Autre nom	Angkor Yuos	<i>Khaet</i>	Prey Veng		
<i>Srok</i>	Kampong Leav	<i>Khum</i>	Preaek Anteah		
Coordonnées UTM	0525898/1275381	Construction	Années 1960		
BAC/Archives	Non mentionné				
1975-1978	?	Matériau	Béton armé		
Dimensions int. (m)	L : 20	l : 7,8	H : 8,2	Décor	1960 repaint
Restauration	Années 2000	Dernière visite	Février 2011		
Particularités	Terrasse sans balustrade / galerie pourtourante accessible par 2 degrés droits sur chaque petit côté / 3 nefs et 7 travées / plafond légèrement arqué sur les trois nefs				



Sanctuaire vu de l'est

Vat Ta Kao វត្តតាកោ 141108-1

Autre nom	Botumrath	<i>Khaet</i>	Prey Veng		
<i>Srok</i>	Kampong Leav	<i>Khum</i>	Ta Kao		
Coordonnées UTM	0539918/1273418	Construction	1963		
BAC/Archives	<i>Prakas</i> n° 3803 du 18 décembre 1963 pour reconstruction				
1975-1978	?	Matériau	Béton armé		
Dimensions int. (m)	L :	l :	H :	Décor	1999
Restauration	Années 1990	Dernière visite	Décembre 2005		
Particularités	2 niveaux / galerie de l'étage à colonnes accessible par 1 perron à double repos à degrés droits sur chaque petit côté / 3 nefs et 7 travées				



Sanctuaire vu du nord-ouest

Vat Peanea វត្តពោនា 141201-2

Autre nom	Pothi Satharam	<i>Khaet</i>	Prey Veng		
<i>Srok</i>	Sithor Kandal	<i>Khum</i>	Ampil Krau		
Coordonnées UTM	0550337/1294722	Construction	1966 selon l' <i>achar</i>		
BAC/Archives	<i>Prakas</i> n° 1607 du 4 juillet 1967 pour reconstruction				
1975-1978	?	Matériau	Béton armé		
Dimensions int. (m)	L : 19,8	l : 7,8	H : 7,2	Décor	1966
Restauration	Années 2000	Dernière visite	Juin 2011		
Particularités	Terrasse / galerie haute d'une marche pourtourante, sans balustrade, à colonnes et couverture largement débordante / nef unique / 8 baies par grand côté / décor ancien				



Sanctuaire vu du sud

Vat Svay Chikray វត្តស្វាយជីក្រាយ 141211-2

Autre nom		<i>Khaet</i>	Prey Veng		
<i>Srok</i>	Sithor Kandal	<i>Khum</i>	Ruessei Sanh		
Coordonnées UTM	0543570/1299895	Construction	Réparé 1954/1964		
BAC/Archives	<i>Prakas</i> n° 4847 du 22 novembre 1954 et <i>prakas</i> n°1984 du 19 juin 1964 pour des réparations				
1975-1978	Grenier à riz	Matériau	Maçonnerie		
Dimensions int. (m)	L : 19,5	l : 9,1	H : 12,5	Décor	1964
Restauration	Années 1980 -1990	Dernière visite	Septembre 2010		
Particularités	2 petites terrasses sans balustrade/ galerie à colonnes et arcades accessible par un escalier droit sur petits côtés / 3 nefs et 7 travées / 12 colonnes de bois / pas de plafond : poutre faîtière à 12,5 m du sol /décor ancien				



Sanctuaire vu du nord-ouest

Vat Boeng Khnar វត្តបឹងខ្មារ 150102-5

Autre nom		<i>Khaet</i>	Pursat		
<i>Srok</i>	Bakan	<i>Khum</i>	Boeng Khnar		
Coordonnées UTM	0358520/1398275	Construction	1959		
BAC/Archives	Prakas n° 2023 du 30 août 1950 pour réparation				
1975-1978	fermé	Matériau	Béton armé		
Dimensions int. (m)	L : 19,8	l : 9,8	H : 5,9	Décor	1992
Restauration	Nouveau sanctuaire en construction		Dernière visite	Jun 2011	
Particularités	Clôture sans terrasse / galerie sur soubassement mouluré accessible sur les 4 côtés / 3 nefs et 7 travées				



Sanctuaire vu du nord

Vat Kampang វត្តកំបាំង 150108-3

Autre nom		<i>Khaet</i>	Pursat		
<i>Srok</i>	Bakan	<i>Khum</i>	Svay Daun Kaev		
Coordonnées UTM	03511834/1405612	Construction	1957		
BAC/Archives	OR n°177 du 15 décembre 1934 : reconstruction en bois				
1975-1978	Détruit en partie	Matériau	Béton armé		
Dimensions étage	L : 13,4	l : 7,5	H : 7	Décor	Pas de décor
Restauration	1994 en partie		Dernière visite	Jun 2011	
Particularités	2 niveaux / sanctuaire au rdc / galerie au rdc, espace pourtournant à l'étage / étage abandonné avec un seul escalier d'accès à l'est, en très mauvais état / 3 nefs et 6 travées				



Sanctuaire vu du sud-ouest

Vat Kaev Sovann វត្តកែវសុវណ្ណ 150202-2

Autre nom		<i>Khaet</i>	Pursat		
<i>Srok</i>	Kandieng	<i>Khum</i>	Banteay Dei		
Coordonnées UTM	0383992/1385911	Construction	1963		
BAC/Archives	OR n° 41 du 28 mars 1933, OR n° 6 du 16 janvier 1935 et kret n° 124 du 16 juillet 1946 pour réparation				
1975-1978	?	Matériau	Béton armé		
Dimensions int. (m)	L : 18	l : 9	H :	Décor	1987
Restauration	Années 1980		Dernière visite	Novembre 2005	
Particularités	Terrasse / galerie à colonnes et balustrade accessible par un perron double sur les petits côtés / nef unique				



Sanctuaire vu de l'ouest

Vat Po Kandal Veal វត្តពោធិ៍កណ្តាលវាល 150203-3

Autre nom		<i>Khaet</i>	Pursat		
<i>Srok</i>	Kandieng	<i>Khum</i>	Kandieng		
Coordonnées UTM	0377353/1393998	Construction	1956		
BAC/Archives	Non mentionné				
1975-1978	?	Matériau	Béton armé		
Dimensions int. (m)	L : 18	l : 9	H :	Décor	2001
Restauration	Années 2000		Dernière visite	Décembre 2005	
Particularités	2 terrasses / galerie à colonnes sans balustrade / 3 nefs et 7 travées / portes à persiennes / chambranles moulurés en arc / décor en lunettes				



Sanctuaire vu du sud-ouest

Vat Kaoh Rumduol វត្តកោះរំដួល 150302-2

Autre nom		<i>Khaet</i>	Pursat
<i>Srok</i>	Krakor	<i>Khum</i>	Ansa Chambak
Coordonnées UTM	0426783/1381596	Construction	1967
BAC/Archives	Non mentionné		
1975-1978	?	Matériau	Maçonnerie
Dimensions int. (m)	Non relevées		Décor Pas de décor
Restauration	Remplacé par un nouveau sanctuaire	Dernière visite	Décembre 2005
Particularités	Petit sanctuaire bâti sur un soubassement ancien qui devait supporter, avant 1967, un édifice en bois / 3 nefs / 5 travées		



Sanctuaire vu du sud-ouest

Vat Kaev Uddam វត្តកែវឧត្តម 150406-1

Autre nom	Chambak Meas	<i>Khaet</i>	Pursat	
<i>Srok</i>	Phnum Kravanh	<i>Khum</i>	Santrae	
Coordonnées UTM	0366919/1365320	Construction	1970	
BAC/Archives	OR n° 166 du 5 septembre 1939 pour reconstruction			
1975-1978	Peintures effacées	Matériau	Béton armé	
Dimensions int. (m)	L : 19	l : 8	H : 7,5	Décor Pas de décor
Restauration	En cours	Dernière visite	Décembre 2006	
Particularités	Terrasse sans balustrade / galerie pourtourante à colonnes et balustrade / 3 nefs et 7 travées / toiture jamais faite			



Sanctuaire vu du nord-ouest

Vat Lolok Sa Thmei វត្តលលកសថ្មី 150503-5

Autre nom		<i>Khaet</i>	Pursat	
<i>Srok</i>	Sampov Meas	<i>Khum</i>	Lolok Sa	
Coordonnées UTM	0381852/1381875	Construction	1963	
BAC/Archives	<i>Kret</i> n° 396 du 27 août 1952 légalisant l'existence de la pagode			
1975-1978	?	Matériau	Béton armé	
Dimensions int. (m)	L : 18	l : 9	H :	Décor 1983
Restauration	Années 1980-1990	Dernière visite	Novembre 2005	
Particularités	2 niveaux / terrasse ouverte sur les angles / 2 galeries, à colonnes à l'étage / orifices d'aération importants / 3 nefs et 7 travées / piliers / autel contre mur ouest / sol ancien			



Sanctuaire vu du sud-ouest

Vat Lumphat វត្តលំផាត់ 160501-1

Autre nom	Aranharam	<i>Khaet</i>	Ratanak Kiri
<i>Srok</i>	Lumphat	<i>Khum</i>	Chey Otdam
Coordonnées UTM	0714600/1491712	Construction	1966
BAC/Archives	OR n° 149 du 19 août 1938 et <i>prakas</i> n° 594 du 24 février 1966 pour construction des édifices culturels		
1975-1978	?	Matériau	Béton armé
Dimensions int. (m)	Non relevées	Décor	2000
Restauration	Années 2000	Dernière visite	Novembre 2007
Particularités	Terrasse / galerie à colonnes sans balustrade à emmarchement de 3 marches / 3 nefs et 7 travées / piliers /sol ancien mais très dégradé		



Sanctuaire vu du sud-est

Vat Prei វត្តប្រី 170301-1

Autre nom		<i>Khaet</i>	Siemreap		
<i>Srok</i>	Banteay Srei	<i>Khum</i>	Khnal Sanday		
Coordonnées UTM	0384867/1495119	Construction	1962		
BAC/Archives	Non mentionné				
1975-1978	magasin	Matériau	Béton armé		
Dimensions int. (m)	L : 19	l : 8,5	H : 6,4	Décor	2008
Restauration	Années 2000	Dernière visite	Janvier 2011		
Particularités	Terrasse / galerie sur une hauteur de marche à piliers sans balustrade / 3 nefs et 7 travées / piliers / sol ancien				



Sanctuaire vu de l'est

Vat Slaeng វត្តស្លែង 170402-2

Autre nom		<i>Khaet</i>	Siemreap		
<i>Srok</i>	Chi Kraeng	<i>Khum</i>	Chi Kraeng		
Coordonnées UTM	0425854/1446943	Construction	1962		
BAC/Archives	Non mentionné				
1975-1978	?	Matériau	Béton armé		
Dimensions int. (m)	L : 13,7	l : 9,6	H : 10	Décor	1997
Restauration	Années 1990	Dernière visite	Janvier 2008		
Particularités	Terrasse / pas de galerie mais soubassement prolongé sur les petits côtés / porche à piliers à l'ouest / 3 nefs et 5 travées / banquette nef centrale/ autel adossé au mur ouest				



Sanctuaire vu du sud-est

Vat Kampong Kdei វត្តកំពង់ក្តី 170403-1

Autre nom	Potisa Rama ?	<i>Khaet</i>	Siemreap		
<i>Srok</i>	Chi Kraeng	<i>Khum</i>	Kampong Kdei		
Coordonnées UTM	0425073/1447484	Construction	1955 selon l'achar		
BAC/Archives	<i>Prakas</i> n° 1987 du 20 juin 1964 pour réparation du sanctuaire de Vat Potisa Rama dans Kampong Kdei				
1975-1978	?	Matériau	Béton armé		
Dimensions int. (m)	L : 20	l : 8	H :	Décor	1955
Restauration	1992	Dernière visite	Novembre 2005		
Particularités	Terrasse moulurée sans balustrade / galerie à colonnes supportant un bandeau / 3 nefs et 7 travées / décor ancien				



Sanctuaire vu du sud-ouest

Vat Kdei Baeng វត្តក្តីបែង 170407-1

Autre nom	Khleang Baeng	<i>Khaet</i>	Siemreap		
<i>Srok</i>	Chi Kraeng	<i>Khum</i>	Lveaeng Ruessei		
Coordonnées UTM	0439354/1444970	Construction	Années 1950		
BAC/Archives	<i>Kret</i> n° 159 du 25 octobre 1948 : transfert et reconstruction				
1975-1978	?	Matériau	Béton armé		
Dimensions int. (m)	L : 19	l : 8	H :	Décor	1970
Restauration	Années 2000	Dernière visite	Novembre 2005		
Particularités	Terrasse aux degrés et à la balustrade cassés / galerie à colonnes supportant un bandeau ajouré / 3 nefs et 7 travées / banquette dans la nef centrale				



Sanctuaire vu du nord-est

Vat Prama វត្តប្រមា 170706-2

Autre nom		<i>Khaet</i>	Siemreap		
<i>Srok</i>	Puok	<i>Khum</i>	Krabei Riel		
Coordonnées UTM	0366778/1477770	Construction	1965-1972		
BAC/Archives	Prakas n° 3944 du 13 novembre 1965 pour réparation				
1975-1978	Grenier à rix	Matériau	Béton armé		
Dimensions int. (m)	L : 19,2	l : 8,9	H : 6,3	Décor	1968 (porche)
Restauration	Années 2000		Dernière visite	Janvier 2011	
Particularités	Terrasse détruite sauf degrés de 5 marches / galerie avec grand porche côté est et un petit du côté ouest / 3 nefs et 7 travées / petit réduit derrière l'autel / sol ancien				



Sanctuaire vu du côté est

Vat Lboek វត្តល្បើក 170710-2

Autre nom		<i>Khaet</i>	Siemreap		
<i>Srok</i>	Puok	<i>Khum</i>	Puok		
Coordonnées UTM	0361948/1485172	Construction	1944-1955		
BAC/Archives	Kret n° 53 du 10 juin 1994 pour réparation				
1975-1978	?	Matériau	Béton armé		
Dimensions int. (m)	L : 20	l : 8,5	H : 5,5	Décor	2001
Restauration	Années 1990-2000		Dernière visite	Décembre 2006	
Particularités	Terrasse / galerie à piliers supportant un bandeau / porche profond côté oriental / 3 nefs et 7 travées / banquette dans la nef centrale				



Sanctuaire vu du nord-est

Vat Kampong Phluk វត្តកំពង់ភ្នំក 170904-1

Autre nom		<i>Khaet</i>	Siemreap		
<i>Srok</i>	Prasat Bakong	<i>Khum</i>	Kampong Phluk		
Coordonnées UTM	0388824/1460512	Construction	Années 1950 ?		
BAC/Archives	Non mentionné				
1975-1978	?	Matériau	Béton armé		
Dimensions int. (m)	L : 20,3	l : 8,7	H : 6	Décor	Années 2000
Restauration	2002		Dernière visite	Décembre 2007	
Particularités	Style ancien : pseudo-soubassement et baies : période de construction non sûre / au bord du Tonle Sap / galerie à colonnes, sans balustrade / porche oriental / 3 nefs et 7 travées / banquette dans nef centrale / toiture à 5 décrochements				



Sanctuaire vu du nord-est

Vat Angkor Khang Tbound វត្តអង្គរខាងត្បូង 171005-1

Autre nom		<i>Khaet</i>	Siemreap		
<i>Srok</i>	Prasat Bakong	<i>Khum</i>	Kantreang		
Coordonnées UTM	0377308/1482878	Construction	Années 1950		
BAC/Archives	Non mentionné				
1975-1978	?	Matériau	Maçonnerie		
Dimensions int. (m)	L : 21	l : 10,2	H : 5,4	Décor	Années 2000
Restauration	Années 1990-2000		Dernière visite	Décembre 2006	
Particularités	Terrasse / galerie à piliers / porche profond de 4 m à l'est / 3 nefs et 7 travées / colonnes hexagonales / banquette dans la nef centrale / sol en partie en carrelage ancien				



Sanctuaire vu du nord-est

Vat Prasat Banteay Srei វត្តប្រាសាទបន្ទាយស្រី 171102-1

Autre nom	Banteay Srei	<i>Khaet</i>	Siemreap
<i>Srok</i>	Soutr Nikom	<i>Khum</i>	Dam Daek
Coordonnées UTM	0405277/1465122	Construction	1964-1965
BAC/Archives	Prakas n° 6139 du 1 ^{er} décembre 1964 pour construction		
1975-1978	?	Matériau	Béton armé
Dimensions int. (m)	Non relevées		Décor Pas de décor
Restauration	Années 2000	Dernière visite	Novembre 2005
Particularités	Terrasse / galerie sur soubassement mouluré, à piliers et balustrade, prolongée à l'est par un grand perron couvert / 3 nefs et 7 travées		



Sanctuaire vu du sud-ouest

Vat Mun Thyeon វត្តមុនធុរាន 171103-1

Autre nom		<i>Khaet</i>	Siemreap
<i>Srok</i>	Soutr Nikom	<i>Khum</i>	Dan Run
Coordonnées UTM	0407096/1461273	Construction	Années 1960
BAC/Archives	Non mentionné		
1975-1978	?	Matériau	Béton armé
Dimensions int. (m)	<i>L</i> : 20	<i>l</i> : 9	<i>H</i> : Décor 1969
Restauration	Années 1990	Dernière visite	Novembre 2005
Particularités	Terrasse sans balustrade / galerie à colonnes supportant un bandeau de béton armé ajouré / 3 nefs et 7 travées / sol ancien / état général assez mauvais		



Sanctuaire vu du nord-ouest

Vat Sovann Seila វត្តសុវណ្ណសីលា 171103-2

Autre nom		<i>Khaet</i>	Siemreap
<i>Srok</i>	Soutr Nikom	<i>Khum</i>	Dan Run
Coordonnées UTM	0406902/1459724	Construction	1963
BAC/Archives	Non mentionné		
1975-1978	?	Matériau	Béton armé
Dimensions int. (m)	<i>L</i> : 19	<i>l</i> : 8	<i>H</i> : Décor 1963 - 1970
Restauration	En cours	Dernière visite	Novembre 2005
Particularités	Terrasse / galerie à colonnes portant des arcs prolongée par un petit porche à l'est / 3 nefs et 7 travées / Banquette dans nef centrale portant les feuilles de <i>simā</i> / décor ancien		



Sanctuaire vu du sud-ouest

Vat Saray Andaet វត្តសារាយអណ្ណាត 180204-1

Autre nom		<i>Khaet</i>	Sihanoukville
<i>Srok</i>	Prey Nob	<i>Khum</i>	Cheung Kou
Coordonnées UTM	0370135/1191855	Construction	Années 1960
BAC/Archives	Non mentionné		
1975-1978	?	Matériau	Béton armé
Dimensions int. rdc	Non relevées		Décor
Restauration	En cours en 2005	Dernière visite	Mai 2005
Particularités	Petit édifice en béton armé / toit inférieur débordant sur espace pourtournant / nef unique / 2 portes par côté/ décor peint des années 1960 sur murs et plafond		



Sanctuaire vu du sud-ouest

Vat Prey Nob វត្តព្រៃនប់ 180207-1

Autre nom		<i>Khaet</i>	Sihanoukville
<i>Srok</i>	Prey Nob	<i>Khum</i>	Prey Nob
Coordonnées UTM	0367004/1175088	Construction	Années 1960
BAC/Archives	OR n° 60 du 26 novembre 1925 et OR n° 7 du 17 janvier 1939 pour reconstruction en bois du sanctuaire		
1975-1978	?	Matériau	Béton armé
Dimensions int. rdc	<i>L : 18</i>	<i>l : 9</i>	<i>H : 5</i>
Restauration	Années 1990	Dernière visite	Mai 2005
Particularités	2 niveaux / étage en partie muré / sanctuaire au rdc / balcon à l'étage : unique perron à double repos à l'ouest/ 3 nefs et 6 travées/ sol en partie ancien		



Sanctuaire vu de l'ouest

Vat Pro Proek វត្តពោធិ៍ព្រឹក្ស 190401-2

Autre nom	Preah Ang Thum	<i>Khaet</i>	Stung Treng
<i>Srok</i>	Stung Traeng	<i>Khum</i>	Stung Traeng
Localisation	En ville	Construction	1970
BAC/Archives	Non mentionné		
1975-1978	?	Matériau	Béton armé
Dimensions int. (m)	Non relevées		Décor 1984
Restauration	Années 1980-1990	Dernière visite	Mars 2005
Particularités	Terrasse sans balustrade / galerie sans soubassement à colonnes / nef unique / sol ancien/ peu de baies		



Sanctuaire vu du nord-est

Vat Srah Kaev Munivoan វត្តស្រះកែវមុនីវ័ន 190402-1

Autre nom	Voat Leu	<i>Khaet</i>	Stung Treng
<i>Srok</i>	Stung Traeng	<i>Khum</i>	Srah Ruessei
Coordonnées UTM		Construction	Années 1960
BAC/Archives	OR n° 25 du 2 mars 1934 et OR n° 20 du 12 février 1936 pour réparation du sanctuaire		
1975-1978	?	Matériau	Béton armé
Dimensions étage	<i>L : 11</i>	<i>l : 8</i>	<i>H : 3,5</i> Décor 1997
Restauration	Années 1990	Dernière visite	Mars 2005
Particularités	2 niveaux / pas de terrasse / 1 ^{er} niveau sur soubassement mouluré / accès étage par escalier dans galerie au sud / 3 nefs et 3 travées / sol ancien		



Sanctuaire vu du sud-est

Vat Prey Angkunh វត្តព្រៃអង្គញ់ 200107-1

Autre nom		<i>Khaet</i>	Svay Rieng		
<i>Srok</i>	Chantrea	<i>Khum</i>	Prey Angkunh		
Coordonnées UTM	0613408/1219927	Construction	1964 selon <i>l'achar</i>		
BAC/Archives	Kret n° 13 du 8 janvier 1946 pour reconstruction				
1975-1978	Grenier à riz	Matériau	Béton armé		
Dimensions int. (m)	L : 19	l : 8,5	H : 5,6	Décor	1964 repeint
Restauration	Années 2000	Dernière visite	Juillet 2010		
Particularités	Terrasse / galerie à colonnes et balustrade / 3 nefs et 7 travées / sol ancien				



Sanctuaire vu du nord-ouest

Vat Preah Ponlea វត្តព្រះពន្លា 200204-1

Autre nom		<i>Khaet</i>	Svay Rieng	
<i>Srok</i>	Kampong Rou	<i>Khum</i>	Preah Ponlea	
Coordonnées UTM		Construction	1968	
BAC/Archives	OR n° 52 du 17 juin 1929 et <i>prakas</i> n°2037 du 5 septembre 1968 pour reconstruction du sanctuaire			
1975-1978	?	Matériau	Béton armé	
Dimensions int. (m)	Non relevées		Décor	Années 1980
Restauration	Années 1980-1990	Dernière visite	Août 2005	
Particularités	Terrasse / galerie sur soubassement mouluré, à piliers supportant un bandeau ajouré / 3 nefs et 5 travées / grande porte grillagée à l'est / autel adossé au mur ouest			



Sanctuaire vu du sud-ouest

Vat Prey Thlork វត្តព្រៃធ្លក 200209-4

Autre nom		<i>Khaet</i>	Svay Rieng		
<i>Srok</i>	Kampong Rou	<i>Khum</i>	Svay Ta Yean		
Coordonnées UTM	0606171/1215090	Construction	1964 selon <i>l'achar</i>		
BAC/Archives	Kret n° 102 du 15 octobre 1943 pour reconstruction				
1975-1978	Prison	Matériau	Béton armé		
Dimensions int. (m)	L : 15,6	l : 7,5	H : 5	Décor	1993
Restauration	Toit en 1980	Dernière visite	Juillet 2010		
Particularités	Terrasse / galerie à colonnes portant des arcs accessible sur les 4 côtés par perrons simples et doubles / 3 nefs et 6 travées / autel adossé au mur ouest / sol ancien				



Sanctuaire vu du sud

Vat Roka វត្តរកា 200501-2

Autre nom		<i>Khaet</i>	Svay Rieng		
<i>Srok</i>	Svay Chrum	<i>Khum</i>	Ang Ta Sou		
Coordonnées UTM	0576805/1239927	Construction	1963 (fronton)		
BAC/Archives	Non mentionné				
1975-1978	?	Matériau	Béton armé		
Dimensions int. (m)	L : 14,8	l : 7,9	H : 12	Décor	2003
Restauration	Années 2000	Dernière visite	Juillet 2010		
Particularités	Terrasse / galerie sans balustrade à emmarchement de 5 marches / 3 nefs et 6 travées / pas de plafond (hauteur de 12 m au faite)				



Sanctuaire vu du sud-est

Vat Svay Yea វត្តស្វាយយ៉ា 200516-5

Autre nom		<i>Khaet</i>	Svay Rieng		
<i>Srok</i>	Svay Chrum	<i>Khum</i>	Svay Yea		
Coordonnées UTM	0571892/1242791	Construction	1956		
BAC/Archives	Kret n° 102 du 27 août 1947 pour reconstruction				
1975-1978	Magasin/ toit cassé	Matériau	Béton armé		
Dimensions int. (m)	L : 15	l : 7	H : 5	Décor	1989
Restauration	Années 1980	Dernière visite	Juillet 2010		
Particularités	Terrasse / galerie à colonnes et balustrade accessible par un perron double sur chaque petit côté / 3 nefs et 6 travées / autel adossé au mur ouest				



Sanctuaire vu du nord-est

Vat Prey Chhlak វត្តព្រៃធ្លាក់ 200602-1

Autre nom		<i>Khaet</i>	Svay Rieng		
<i>Srok</i>	Svay Rieng	<i>Khum</i>	Prey Chhlak		
Localisation	En ville	Construction	1960		
BAC/Archives	Non mentionné				
1975-1978	?	Matériau	Béton armé		
Dimensions int. (m)	L : 19	l : 10	H :	Décor	1960
Restauration	Années 1990	Dernière visite	Août 2005		
Particularités	Terrasse / galerie sur soubassement peu mouluré, à colonnes portant des arcs, accessible par un perron double sur les petits côtés / 3 nefs et 6 travées				



Sanctuaire vu du nord ouest

Vat Pich Montrei វត្តព្រៃជ្រមុំ 200707-1

Autre nom		<i>Khaet</i>	Svay Rieng		
<i>Srok</i>	Svay Teab	<i>Khum</i>	Prasout		
Coordonnées UTM	0598868/1218471	Construction	1967		
BAC/Archives	Non mentionné				
1975-1978	?	Matériau	Béton armé		
Dimensions int. (m)	L : 16	l : 7,5	H :	Décor	1967 repeint
Restauration	Années 2000	Dernière visite	Août 2005		
Particularités	Terrasse / galerie sur soubassement non mouluré, à piliers supportant un bandeau ajouré en béton armé / nef unique / grande porte centrale grillagée à l'est				



Sanctuaire vu du nord-ouest

Vat Rumlok វត្តរំលក 210102-2

Autre nom		<i>Khaet</i>	Takéo
<i>Srok</i>	Angkor Borei	<i>Khum</i>	Ba Srae
Coordonnées UTM	0494691/1222827	Construction	Années 1960
BAC/Archives	Non mentionné		
1975-1978	?	Matériau	Béton armé
Dimensions int. (m)	L : 14	l : 6,5	H : Décor
Restauration	Années 2000	Dernière visite	Décembre 2005
Particularités	Terrasse / galerie à colonnes sans balustrade à emmarchement de 6 marches / 3 nefs et 6 travées / plafond avec un décor ancien / autel adossé au mur ouest		



Sanctuaire vu de l'ouest

Vat Ou Poart វត្តអូរព័ទ្ធ 210201-1

Autre nom		<i>Khaet</i>	Takéo
<i>Srok</i>	Bati	<i>Khum</i>	Chambak
Coordonnées UTM	0480291/1240184	Construction	Années 1950
BAC/Archives	Non mentionné		
1975-1978	Porcherie	Matériau	Maçonnerie
Dimensions int. (m)	L : 20	l : 10	H : 7,8
Restauration	Années 2000	Dernière visite	Septembre 2010
Particularités	Terrasse / galerie sur soubassement mouluré accessible par un degré droit sur chaque côté / 3 nefs et 7 travées / plafond incliné dans les nefs latérales / toiture récente		



Sanctuaire vu du sud

Vat Prasat Srah Kaev វត្តប្រាសាទស្រះកែវ 210206-2

Autre nom	Prasat	<i>Khaet</i>	Takéo
<i>Srok</i>	Bati	<i>Khum</i>	Krang Leav
Coordonnées UTM	0468409/1240175	Construction	Années 1960
BAC/Archives	OR n° 98 du 13 août 1922 pour construction		
1975-1978		Matériau	
Dimensions étage	L : 16,7	l : 8,1	H : 6,8
Restauration	Années 2000	Dernière visite	Août 2010
Particularités	Terrasse / 2 niveaux / 2 galeries à colonnes / Accès directement à l'étage par perron à double repos couvert à l'est / 3 nefs et 5 travées / peu de baies / autel adossé au mur ouest à l'étage		



Sanctuaire vu du nord

Vat Pot Sar វត្តព័ត៌សរ 210210-5

Autre nom		<i>Khaet</i>	Takéo
<i>Srok</i>	Bati	<i>Khum</i>	Pot Sar
Coordonnées UTM	04890014/1253572	Construction	1956
BAC/Archives	Non mentionné		
1975-1978	Caserne/toit cassé	Matériau	Béton armé
Dimensions int. (m)	L : 13	l : 7,8	H : 6,4
Restauration	Années 1980-1990	Dernière visite	Août 2010
Particularités	Terrasse / galerie pourtourante à colonnes et balustrade / 3 nefs et 6 travées / autel adossé au mur ouest		



Sanctuaire vu du nord-ouest

Vat Angk Run វត្តអង្គរ 210214-2

Autre nom		<i>Khaet</i>	Takéo		
<i>Srok</i>	Bati	<i>Khum</i>	Trapeang Krasang		
Coordonnées UTM	0475962/1252560	Construction	1954-1959		
BAC/Archives	OR n° 51 du 24 mars 1938 pour construction ; <i>prakas</i> n° 608 du 13 février 1954 pour réparation du sanctuaire				
1975-1978	Garage deux-roues	Matériau	Béton armé		
Dimensions int. (m)	L : 19,2	l : 8,9	H : 9,5	Décor	1991
Restauration	Années 1990		Dernière visite	Septembre 2010	
Particularités	Terrasse et bassin/ galerie sur soubassement mouluré / 3 nefs et 7 travées / autel et Buddha datant de 1959				



Sanctuaire vu du sud-ouest

Vat Troab Kor វត្តទ្រព្យករ 210215-5

Autre nom		<i>Khaet</i>	Takéo		
<i>Srok</i>	Bati	<i>Khum</i>	Trapeang Sab		
Coordonnées UTM	0476807/1246450	Construction	1959		
BAC/Archives	Non mentionné				
1975-1978	Prison	Matériau	Béton armé		
Dimensions int. (m)	L : 15,8	l : 6,9	H : 8,9	Décor	1964
Restauration	Années 1990		Dernière visite	Août 2010	
Particularités	Terrasse / galerie accessible par un perron double sur chaque côté et 4 marches pourtournantes / revêtement de mignonnette / nef unique / plafond arqué en berceau / autel adossé au mur ouest				



Sanctuaire vu du sud-ouest

Vat Khosanaram វត្តឃោសនារាម 210401-1

Autre nom		<i>Khaet</i>	Takéo		
<i>Srok</i>	Kiri Vong	<i>Khum</i>	Angk Prasat		
Coordonnées UTM	0479043/1184602	Construction	1963		
BAC/Archives	Non mentionné				
1975-1978	?	Matériau	Béton armé		
Dimensions int. (m)	L : 18,8	l : 11,7	H : 4,9	Décor	2000
Restauration	Années 1990-2000		Dernière visite	Décembre 2006	
Particularités	Pas de terrasse / galerie à colonnes et balustrade accessible sur les petits côtés par un degré rectangulaire couvert / 3 nefs et 6 travées / grande largeur et peu de hauteur				



Sanctuaire vu du sud-ouest

Vat Tep Pranam វត្តទេពប្រណម 210401-5

Autre nom		<i>Khaet</i>	Takéo		
<i>Srok</i>	Kiri Vong	<i>Khum</i>	Angk Prasat		
Coordonnées UTM	0477505/1189107	Construction	1966 selon l'achar		
BAC/Archives	<i>Kret</i> n° 52 du 16 juin 1941 pour réparation				
1975-1978	Grenier à sel	Matériau	Béton armé		
Dimensions int. (m)	L : 17,6	l : 8,1	H : 6,5	Décor	Années 2000
Restauration	Années 2000		Dernière visite	Novembre 2010	
Particularités	Terrasse de 0,2 m sans balustrade / galerie sur soubassement en latérite, à piliers, prolongée sur les petits côtés par un profond perron simple couvert à degré droit / 3 nefs et 6 travées / sol en partie ancien				



Sanctuaire vu du sud-est

Vat Po Rong វត្តពោធិ៍រោង 210402-3

Autre nom	Po Kirivongsar	<i>Khaet</i>	Takéo		
<i>Srok</i>	Kiri Vong	<i>Khum</i>	Preah Bat Ch. Chum		
Coordonnées UTM	0482657/1177610	Construction	Années 1960		
BAC/Archives	Non mentionné				
1975-1978	?	Matériau	Béton armé		
Dimensions int. (m)	L : 18,6	l : 8,4	H : 5,4	Décor	1970 repeint
Restauration	Années 1990	Dernière visite	Décembre 2006		
Particularités	Terrasse / galerie à balustrade et à piliers portant des arcs accessible sur les petits côtés par un perron simple/ 3 nefs et 7 travées / carrelage ancien				



Sanctuaire vu du sud-ouest

Vat Kampeang វត្តកំពែង 210605-1


Autre nom		<i>Khaet</i>	Takéo		
<i>Srok</i>	Prey Kabbas	<i>Khum</i>	Kampeang		
Coordonnées UTM	0487095/1226220	Construction	Années 1960		
BAC/Archives	Non mentionné				
1975-1978	Magasin	Matériau	Maçonnerie		
Dimensions int. (m)	L : 16,5	l : 7,5	H : 5	Décor	Années 1980
Restauration	Années 1980-1990	Dernière visite	Septembre 2010		
Particularités	Terrasse à balustrade et plate-forme / galerie à colonnes / 3 nefs et 6 travées délimitées par 10 colonnes en bois				



Sanctuaire vu du sud-ouest

Vat Chamnaom វត្តចំណោម 210605-2

Autre nom		<i>Khaet</i>	Takéo		
<i>Srok</i>	Prey Kabbas	<i>Khum</i>	Kampeang		
Coordonnées UTM	0485983/1228196	Construction	1956		
BAC/Archives	OR n° 114 du 26 juin 1939 pour réparation				
1975-1978	Magasin	Matériau	Béton armé		
Dimensions int. (m)	L : 17	l : 8	H : 8,7	Décor	1990
Restauration	Années 1990	Dernière visite	Septembre 2010		
Particularités	Terrasse / galerie pourtournante sur soubassement mouluré, à colonnes et balustrade, accessible par un perron à double repos sur les petits côtés/ 3 nefs et 6 travées				



Sanctuaire vu de l'ouest

Vat Phnum Chachork វត្តភ្នំចក 210613-2

Autre nom		<i>Khaet</i>	Takéo		
<i>Srok</i>	Prey Kabbas	<i>Khum</i>	Tang Yab		
Coordonnées UTM	0486468/1235517	Construction	Années 1950		
BAC/Archives	Non mentionné				
1975-1978	?	Matériau	Béton armé		
Dimensions int. (m)	L :	l :	H :	Décor	1960 repeint
Restauration	Années 2000	Dernière visite	Juillet 2005		
Particularités	Sur un <i>phnom</i> /petite taille / accès par un escalier à l'ouest / galerie sur large soubassement mouluré en béton armé / 3 nefs et 7 travées				



Sanctuaire vu de l'ouest

Vat Mongkol Seila វត្តមង្គលសីលា 210702-2

Autre nom	Angk Kol	<i>Khaet</i>	Takéo		
<i>Srok</i>	Samraong	<i>Khum</i>	Boeng Trang Khg. Tboung		
Coordonnées UTM	0465825/1226334	Construction	1972		
BAC/Archives	OR n° 106 du 25 août 1922 pour reconstruction ; <i>kret</i> n° 123 du 24 mars 1956 changeant le nom en <i>Mongkol Sila</i>				
1975-1978	?	Matériau	Béton armé		
Dimensions int. (m)	L : 14,8	l : 7,3	H : 7,5	Décor	1972 repaint
Restauration	Années 1990	Dernière visite	Novembre 2010		
Particularités	2 terrasses / 2 ^e terrasse sans balustrade / galerie à colonnes sans balustrade / nef unique / autel contre mur ouest				



Sanctuaire vu de l'ouest

Vat Chumpou Reangsei វត្តជម្ពូរឿង 210702-3

Autre nom	Angk Kov	<i>Khaet</i>	Takéo		
<i>Srok</i>	Samraong	<i>Khum</i>	Boeng Trang Khg. Tboung		
Coordonnées UTM	04468411/1225968	Construction	1969		
BAC/Archives	<i>Kret</i> n° 123 du 24 mars 1956 changeant le nom en <i>Chumpou Reangsei</i>				
1975-1978	Usine de textile	Matériau	Béton armé		
Dimensions rdc	L : 22,2	l : 14,4	H : 3,9	Décor	2003
Restauration	Années 2000	Dernière visite	Novembre 2010		
Particularités	Forme originale avec étage à nef unique plus petit et plus haut : L - 13,6, l = 7,4, H = 5,2 m / espace pourtournant du rdc à emmarchement / escalier extérieur sur côté ouest				



Sanctuaire vu du nord ouest

Vat Mahaneam វត្តមហានាម 210707-1

Autre nom	Sla Rum	<i>Khaet</i>	Takéo		
<i>Srok</i>	Samraong	<i>Khum</i>	Rovieng		
Coordonnées UTM	0476345/1238622	Construction	1957 selon <i>l'achar</i>		
BAC/Archives	<i>Kret</i> n° 123 du 24 mars 1956 changeant le nom en <i>Mahanéam</i> ; <i>prakas</i> n° 2162 du 8 août 1969 pour reconstruction				
1975-1978	Grenier à riz	Matériau	Béton armé		
Dimensions int. (m)	L : 18,6	l : 8,2	H : 8,4	Décor	1991-1992
Restauration	Toit fini en 1993	Dernière visite	Septembre 2010		
Particularités	Large plate-forme basse et terrasse étroite haute sans balustrade / galerie sur haut soubassement non mouluré avec accès direct / 3 nefs et 7 travées / carrelage ancien				



Sanctuaire vu du nord ouest

Vat Trapeang Bang វត្តត្រពាំងបាំង 210707-4

Autre nom		<i>Khaet</i>	Takéo		
<i>Srok</i>	Samraong	<i>Khum</i>	Rovieng		
Coordonnées UTM	0476950/1239240	Construction	1967		
BAC/Archives	Non mentionné				
1975-1978	Cuisine	Matériau	Béton armé		
Dimensions int. (m)	L : 9	l : 6	H : 4,1	Décor	1967 repaint
Restauration	Années 1990	Dernière visite	Septembre 2010		
Particularités	Petitesse / terrasse / pas de galerie / 2 portes et 2 baies seulement / nef unique / charpente en béton armé / autel contre le mur ouest				



Sanctuaire vu de l'est

Vat Tunloab វត្តទន្លាប់ 210709-4

Autre nom		<i>Khaet</i>	Takéo
<i>Srok</i>	Samraong	<i>Khum</i>	Soeng
Coordonnées UTM	0477125/1226154	Construction	Années 1960
BAC/Archives	<i>Kret</i> n° 123 du 24 mars 1956 changeant le nom en <i>Kalakkhan</i>		
1975-1978	Hôpital	Matériau	Béton armé
Dimensions int. (m)	Non relevées		Décor 1986-1987
Restauration	Années 1980-1990	Dernière visite	Septembre 2010
Particularités	Terrasse / galerie sur soubassement mouluré avec perron à double repos sur chaque petit côté / 3 nefs et 7 travées		



Sanctuaire vu du nord-ouest

Vat Sereivoan វត្តសិរីវង 210711-1

Autre nom	Kbal Samraong	<i>Khaet</i>	Takéo	
<i>Srok</i>	Samraong	<i>Khum</i>	Trea	
Coordonnées UTM	0481469/1224449	Construction	1962	
BAC/Archives	OR n° 37 du 26 mars 1932 pour reconstruction en bois ; <i>kret</i> n° 123 du 24 mars 1956 changeant le nom en <i>Sirivan</i>			
1975-1978	Dortoir	Matériau	Béton armé	
Dimensions int. (m)	L : 17,9	l : 9,1	H : 7,5	Décor 1962 repeint
Restauration	Années 1990	Dernière visite	Septembre 2010	
Particularités	Terrasse avec grille / galerie à emmarchement de 5 marches, de 0,4 m, à colonnes sans balustrade / 3 nefs et 7 travées / inscriptions anciennes derrière l'autel			



Sanctuaire vu du sud-ouest

Vat Kus វត្តគុស 210905-3

Autre nom		<i>Khaet</i>	Takéo	
<i>Srok</i>	Tram Kak	<i>Khum</i>	Nhaeng Nhang	
Coordonnées UTM	0462177/1209790	Construction	1966	
BAC/Archives	<i>Kret</i> n°158 du 16 septembre 1946 pour réparation			
1975-1978	Hôpital	Matériau	Béton armé	
Dimensions int. (m)	L : 21	l : 11	H : 9	Décor 1998
Restauration	Toit fini en 1994	Dernière visite	Décembre 2010	
Particularités	2 niveaux / clôture sans terrasse / rdc de 3 m de haut / galerie à colonnes accessible par un grand perron à double repos sur les petits côtés / 3 nefs et 7 travées			



Sanctuaire vu du nord

Vat Srei Seth វត្តស្រីសិទ្ធ 211004-1

Autre nom		<i>Khaet</i>	Takéo	
<i>Srok</i>	Treang	<i>Khum</i>	Khvav	
Coordonnées UTM	0470771/1205951	Construction	1959	
BAC/Archives	Non mentionné			
1975-1978	Prison	Matériau	Béton armé	
Dimensions int. (m)	L : 18,8	l : 9,9	H : 6,9	Décor 1989
Restauration	Années 1980	Dernière visite	Novembre 2010	
Particularités	Terrasse sans balustrade / galerie sur soubassement mouluré de style ancien, accessible par un perron double couvert sur les petits côtés / 3 nefs et 6 travées / carrelage ancien			



Sanctuaire vu du sud-ouest

Vat Samor Vaddei វត្តសម័រវតី 211004-3

Autre nom	Samor	<i>Khaet</i>	Takéo		
<i>Srok</i>	Treang	<i>Khum</i>	Khav		
Coordonnées UTM	0469639/1206298	Construction	1959 selon l'achar		
BAC/Archives	OR n° 41 du 17 mars 1936 pour reconstruction				
1975-1978	Dortoir enfants	Matériau	Béton armé		
Dimensions int. (m)	L : 13,4	l : 9	H : 7,2	Décor	1989
Restauration	Années 1980		Dernière visite	Novembre 2010	
Particularités	Terrasse / galerie sur grands côtés / forme découpée faisant niche à l'ouest pour l'autel / porche couvert d'un toit à fronton à l'ouest / carrelage ancien / toiture récente				



Sanctuaire vu du nord-ouest

Vat Prey Mien វត្តព្រៃមៀន 211007-1

Autre nom	Serei Saophoan	<i>Khaet</i>	Takéo		
<i>Srok</i>	Treang	<i>Khum</i>	Prey Sloek		
Coordonnées UTM	0477881/1204427	Construction	Années 1960		
BAC/Archives	Non mentionné				
1975-1978	?	Matériau	Béton armé		
Dimensions int. (m)	L : 16,5	l : 8	H :	Décor	1960 repeint
Restauration	Années 1990		Dernière visite	Juillet 2005	
Particularités	2 niveaux / espace pourtournant à emmarchement au rdc, galerie à l'étage à 3,8 m de haut accessible par un perron double couvert aux degrés droits / 3 nefs et 7 travées à l'étage				



Sanctuaire vu du nord-ouest

Vat Trapeang Thum វត្តត្រពាំងធំ 211008-5

Autre nom		<i>Khaet</i>	Takéo		
<i>Srok</i>	Treang	<i>Khum</i>	Roneam		
Coordonnées UTM	0472154/1207420	Construction	Années 1960		
BAC/Archives	Non mentionné				
1975-1978	?	Matériau	Béton armé		
Dimensions int. (m)	Non relevées		Décor	1990	
Restauration	Années 1980-1990		Dernière visite	Novembre 2010	
Particularités	Terrasse de faible hauteur, à portiques et balustrade / galerie sur soubassement mouluré, à colonnes, accessible par un degré droit évasé sur chaque petit côté				



Sanctuaire vu de l'ouest

Vat En Monirath វត្តឥន្ទ្រមណីវត្ត 211013-5

Autre nom	Tnaot Chum	<i>Khaet</i>	Takéo		
<i>Srok</i>	Tréang	<i>Khum</i>	Thlok		
Coordonnées UTM	0484644/1207341	Construction	1954		
BAC/Archives	Prakas n° 2598 du 25 juin 1954 pour reconstruction				
1975-1978	Toit détruit	Matériau	Béton armé		
Dimensions int. (m)	L : 23,1	l : 8	H : 7,7	Décor	2000
Restauration	Années 2000		Dernière visite	Novembre 2010	
Particularités	Terrasse / galerie à colonnes portant des arcs à découpe, accessible sur chaque petit côté par un perron couvert à double repos / 3 nefs et 7 travées / croisée de toiture				



Sanctuaire vu du nord-ouest

Vat Kampong Tralach វត្តកំពង់ត្រឡាច 230202-1

Autre nom		<i>Khaet</i>	Kep	
<i>Srok</i>	Kaeb	<i>Khum</i>	Prey Thum	
Coordonnées UTM	0424330/1165655	Construction	Années 1960	
BAC/Archives	Non mentionné			
1975-1978	?	Matériau	Béton armé	
Dimensions int. (m)	<i>L</i> : 16	<i>l</i> : 8	<i>H</i> :	Décor
Restauration	Années 1990		Dernière visite	Octobre 2005
Particularités	Terrasse / galerie à colonnes supportant le toit inférieur débordant, accessible par un perron à double repos sur chaque petit côté / 3 nefs et 5 travées / croisée de toiture et flèche			



Sanctuaire vu du sud-ouest

Vat Ratanak Saophoan វត្តរតនសោភ័ណ 240101-1

Autre nom		<i>Khaet</i>	Pailin		
<i>Srok</i>	Pailin	<i>Khum</i>	Pailin		
Coordonnées UTM	0240849/1421113	Construction	1962		
BAC/Archives	Non mentionné				
1975-1978	?	Matériau	Béton armé		
Dimensions 1 ^{er} étag.	<i>L</i> : 23	<i>l</i> : 19	<i>H</i> : 4	Décor	1962
Restauration	Années 2000		Dernière visite	Juin 2005	
Particularités	Long portique d'accès à l'est / 4 niveaux / forme originale presque carrée / pavillons au dernier niveau / 5 nefs et 5 travées / carrelage en partie ancien / décor ancien				



Sanctuaire vu de l'est

TABLE DES MATIERES DU CATALOGUE

	Page
Classement par règne des sanctuaires bâtis entre 1860 et 1975	915
303 sanctuaires bâtis entre 1860 et 1953 (listes)	917
260 sanctuaires bâtis entre 1954 et 1975 (listes)	921
200 sanctuaires reconstruits sur un soubassement antérieur à 1975	923
Sanctuaires bâtis entre 1860 et 1953 (fiches détaillées)	925
Banteay Meanchey	927
Battambang	939
Kampong Cham	965
Kampong Chhnang	1025
Kampong Speu	1035
Kampong Thom	1043
Kampot	1061
Kandal	1065
Kratié	1123
Phnom Penh	1133
Prey Veng	1149
Pursat	1173
Siemreap	1181
Stung Treng	1207
Svay Rieng	1209
Takeo	1215
Kep	1227
Sanctuaires bâtis entre 1954 et 1975 (fiches simplifiées)	1239
Banteay Meanchey	1241
Battambang	1245
Kampong Cham	1251
Kampong Chhnang	1263
Kampong Speu	1267
Kampong Thom	1271
Kampot	1275
Kandal	1277
Kratié	1285
Phnom Penh	1287
Prey Veng	1293
Pursat	1299
Ratanak Kiri	1301
Siemreap	1303
Sihanoukville	1307
Stung Treng	1309
Svay Rieng	1311
Takeo	1313
Kep	1319
Pailin	1321