



Normandie Université

THÈSE

Pour obtenir le diplôme de doctorat

Spécialité HISTOIRE, HISTOIRE DE L'ART ET ARCHÉOLOGIE

Préparée au sein de l'Université de Rouen

**Le rôle des communautés religieuses dans la fabrique urbaine de Rouen (X<sup>e</sup>-XV<sup>e</sup> siècle)**

Présentée et soutenue par  
Lise Levieux

Volume 2 : Figures et tableaux

Thèse soutenue publiquement le 10 décembre 2018  
devant le jury composé de

Mme Élisabeth LALOU	Professeure des universités, histoire médiévale, GRHis, Université de Rouen	Directrice de thèse
Mme Élisabeth LORANS	Professeur des universités, archéologie médiévale, UMR 7324 CITERES-LAT, Université de Tours	Codirectrice de thèse
Mme Cécile CABY	Professeure des universités, histoire médiévale, UMR 5648, Université Lumières Lyon 2	Rapporteuse
M. Yves HENIGFELD	Maître de Conférences HDR, archéologie médiévale, Université de Nantes	Rapporteur
M. Boris BOVE	Maître de Conférences HDR, histoire médiévale, EA 1571, Université Paris 8	Examineur
M. Jacques LE MAHO	Chargé de recherche honoraire au CNRS, UMR 6273 CRAHAM, Université de Caen Normandie	Examineur

Thèse dirigée par Élisabeth Lalou, laboratoire du GRHis, et Élisabeth Lorans, UMR CITERES-Laboratoire Archéologie et Territoires





# **1. Figures**



## Liste des figures

Figure 1.1 : Le méandre et le site de Rouen (Lefèvre, 2004 : 42).....	29
Figure 1.2 : La terrasse du centre-ville de Rouen avec les marais (pointillés) et les pentes (hachures) (Lefèvre, 2004 : 43).....	30
Figure 1.3 : Écorché géologique du site de Rouen (Lefèvre, 2004 : 45). ....	31
Figure 1.4 : Les étapes de l'amplification du méandre de Rouen (Lefèvre, 2004 : 45). ....	32
Figure 1.5 : Coupe géologique et hydrogéologique (Lefèvre, 2004 : 46). ....	33
Figure 1.6 : Carte des environs de Rouen avec les principales liaisons routières durant l'époque romaine (Carte : Nathalie Bolo) (Lequoy <i>et al.</i> , 2004 : 59). ....	34
Figure 1.7 : Les limites administratives de la Gaule au 5 <sup>e</sup> siècle (Prévôt, 2014c : 18). ....	35
Figure 1.8 : Les <i>civitates</i> de la future Lyonnaise Seconde au Haut-Empire (Vipard, 2016). ....	36
Figure 1.9 : La province ecclésiastique de Rouen aux 11 <sup>e</sup> et 12 <sup>e</sup> siècles (Bauduin, 2006 : 35).....	36
Figure 1.10 : Le " Grand Rouen " défini par Jacques Le Maho (Le Maho, 2006).....	37
Figure 1.11 : Abbayes, prieurés et monastères de Rouen avant 1789 (Naillon, 1938). ....	38
Figure 1.12 : Communautés religieuses et établissements de charité rétablis de 1789 à nos jours (Naillon, 1938). ....	38
Figure 1.13 : Monastères et établissements religieux de Rouen au Moyen Âge (Fournée, 1985). ....	39
Figure 1.14 : Monastères et établissements religieux de Rouen à l'époque moderne (Fournée, 1985).....	39
Figure 1.15 : Ancienne église des Béguines (© Lise Levieux). ....	40
Figure 2.1 : Découvertes réalisées aux abords de la rue Jeanne d'Arc et de la rue aux Ours en 1862–1863, plan réalisé par Jean-Marc Thaurin (Lequoy et Guillot, 2004 : 49).....	41
Figure 2.2 : Actes transcrits, hors actes édités, par communauté religieuse. ....	42
Figure 2.3 : Couronnement de Rollon à Rouen dans les <i>Chroniques de Normandie</i> , 14 <sup>e</sup> siècle (B.M.R., ms. 1233, f <sup>o</sup> 12).....	43
Figure 2.4 : Ville de Rouen (B.N.F., Ms. Fr. 126, <i>Livre de l'information des princes</i> , f <sup>o</sup> 7 [trad. Jean Golein, France, Rouen, v. 1450. Maître de Talbot et collab.]). ....	44
Figure 2.5 : Prise de Rouen par les Français, enluminure 15 <sup>e</sup> siècle (B.N.F., ms. Fr. 2679, “ Abrégé de la chronique d'Enguerrand de Monstrelet ”, f <sup>o</sup> 317 v.). ....	45
Figure 2.6 : Pierre de Préaux remet les clefs de Rouen à Philippe Auguste, <i>Chronique de Normandie</i> , 15 <sup>e</sup> siècle (B.N.F., Ms. Fr. 2623, f <sup>o</sup> 106 bis). ....	46

Figure 2.7 : Exécution sur la place publique de Rouen, Chronique de Jean Froissart, 15 <sup>e</sup> siècle (B.N.F., ms. Fr. 2644, f° 1 v.) .....	46
Figure 2.8 : Peste à Florence, <i>Décameron</i> , Boccace, troisième quart du 15 <sup>e</sup> siècle (B.N.F., ms. Fr. 129, f° 1).....	47
Figure 2.9 : <i>La Grande Vue de Rouen</i> , Jacques Le Lieur, 1525 (B.M.R. Ms g 3-5 vue 01).....	48
Figure 2.10 : Extrait de la planche du cours de Gaalor (rue aux Ours), <i>Livre des Fontaines</i> , 1525. ....	49
Figure 2.11 : Extrait de la planche du cours de Carville (les Célestins), <i>Livre des Fontaines</i> , 1525. ....	49
Figure 2.12 : Extrait de la planche du cours d'Yonville (place du Vieux-Marché), <i>Livre des Fontaines</i> , 1525. ....	50
Figure 2.13 : " Roan ", Joris Hoefnagel, 1572 (© The Hebrew University of Jérusalem and the Jewish National and Univeristy library).....	51
Figure 2.14 : " <i>Roan. Rotomagus, vulgo Roan, Normandiae metropolis</i> ", Joris Hoefnagel, vers 1573 (B.M.R. Est. Topo. g bmr 29). ....	51
Figure 2.15 : " Roan ", Joris Hoefnagel, 1542-1600 (B.M.R. Est. Topo. g bmr 3834).....	52
Figure 2.16 : " <i>Roan. Rotomagus, vulgo Roan, Normandiae metropolis</i> ", Joris Hoefnagel, vers 1574 (B.M.R. Est. Topo. g bmr 3835). ....	52
Figure 2.17 : " Wie der Prins von Parma Rouan Entsetz und Proviandirdt den 22 April 1592 ", Frans Hogenberg, 1592 (B.M.R. Est. Topo m 3840 bis). ....	53
Figure 2.18 : " Wie der Prins von Parma Rouan Entsetz und Proviandirdt den 22 April 1592 ", Frans Hogenberg, 1592 (B.M.R. Est. Topo m 3840). ....	54
Figure 2.19 : " Die Belagerung vor Rouan angesage am 8 October, 1591 ", Frans Hogenberg, 1591 (B.M.R. Est. Topo m 3842 [2]). ....	55
Figure 2.20 : " Die Belagerung vor Rouan angesage am 8 October, 1591 ", Frans Hogenberg, 1591 (B.M.R. Est. Topo m 3842).....	56
Figure 2.21 : " La ville de Rouan metropolitaine de la provvince de Normandie faite par Claude Chastillon Chalonnais ", réalisé au début du 16 <sup>e</sup> siècle et publiée en 1644 (B.N.F., Cartes et plans, GE BB-246 [XI, 103]) .....	57
Figure 2.22 : " <i>Rothomagus Rouan</i> ", Matthäus Merian, 1620 (BMR Est. Topo. g. bmr. 3848)...	58
Figure 2.23 : " <i>Rothomagus Rouan</i> ", Matthäus Merian, 1620 (BMR Est. Topo. g. bmr. 3844)...	58

Figure 2.24 : " <i>Rothomagus Rouan</i> ", Matthäus Merian, 1620 (BMR Est. Topo. g. bmr. 32).....	59
Figure 2.25 : " <i>Rothomagus Rouan</i> ", Matthäus Merian, 1620 (BMR Est. Topo. g. bmr. 33).....	59
Figure 2.26 : " ROVËN ", Christophe Tassin, 1638 (B.M.R. Est. Topo g bmr 3744).....	60
Figure 2.27 : " Profil de la ville de Rouen ", Israël Sylvestre, 1650 (B.N.F. GE BB 565 [7, 63]).	60
Figure 2.28 : " Roan ", Hendrick Focken, 1660 (BMR Est. Topo. g. bmr. 3851). ....	61
Figure 2.29 : " Vuë de la ville de Rouen ", anonyme, vers 1660 (BMR Est. Topo. g. bmr. 3853). .....	62
Figure 2.30 : " Roan ", Dancker Danckerts, vers 1661 (A.D.S.M. 1 Fi 391).....	63
Figure 2.31 : " Rouen, ville capitale de Normandie siège d'Archevêché et de Parlement ", Pierre Aveline, 1700 (B.M.R. Est. Topo. g. bmr. 3863).....	63
Figure 2.32 : " Rouen, ville capitale de Normandie siège d'Archevêché et de Parlement ", Pierre Aveline, 1700 (A.D.S.M. 1 Fi 390).....	64
Figure 2.33 : " Vue de la ville de Rouen du côté du port ", Louis-Joseph Mondhare, 1770 (B.N.F., Estampes et photographie, LI-72 (4)-FOL).....	64
Figure 2.34 : " Vue de Rouen ", Yves-Marie Le Gouaz, Nicolas-Marie Ozanne, 1780 (B.M.R. Est. Topo. g. bmr. 3894).....	65
Figure 2.35 : " Rouen from Mount Ste-Catherine ", Robert Batty, Charles Heath, 1820 (B.M.R. Est. Topo. m. 3889).....	65
Figure 2.36 : " Rouen, vue prise de la côte de Bonsecours ", Richard Parkes Bonington, Thales Fielding, 1823 (B.M.R. Est. Topo. g. bmr. 3882). ....	66
Figure 2.37 : " Vue de Rouen prise du Mont-aux-Malades ", Jean-Baptiste Parelle, 1824 (B.M.R. Est. Topo. g. bmr. 3909).....	66
Figure 2.38 : " Vue générale de Rouen, prise du clocher de Darnétal ", Godefroy Engelmann, 1825 (B.M.R. Est. Topo. g. bmr. 3907). ....	67
Figure 2.39 : " Le pourtraict de la ville de Rouen", François de Belleforest, 1575 (BMR Est. Topo. g. bmr. 3741).....	68
Figure 2.40 : " Le pourtraict de la ville de Rouen ", François de Belleforest, 1575 (BMR Est. Topo. g. bmr. 3742).....	69
Figure 2.41 : " <i>Rhotomagus, Galliae Lugdunensis ad Sequanam Flu. Opp. vulgo Rouen</i> ", Frans Hogenberg, vers 1575 (B.M.R. Est. Topo. g. bmr. 3739).....	70

Figure 2.42 : " <i>Rothomagus – Rouen</i> ", Jacques Gomboust, 1655 (B.M.R., Fonds général cartes, Carte g 119-0).....	71
Figure 2.43 : " <i>Rotomagus Rouan A° 1655</i> ", Jacques Gomboust, 1657 (B.M.R. Estampes topographiques, Est. topo. g bmr. 3745). ....	72
Figure 2.44 : " Plan de la ville de Rouen ", Gaspard Baillieul, 17 <sup>e</sup> siècle (B.N.F, GED-3563).....	73
Figure 2.45 : " Plan de Rouen et des environs ", François de la Pointe, fin 17 <sup>e</sup> siècle (B.N.F. EST RESERVE VE-26 [H]).....	73
Figure 2.46 : " Rouen est une des premières villes du royaume de France... ", Nicolas De Fer, Hermann Van Loon, 1700 (B.N.F. GE C-1440). ....	74
Figure 2.47 : " Rouen, ville capitale de Normandie", Nicolas De Fer, 1709 (B.N.F. GE D-2030). .....	74
Figure 2.48 : " Rouen, ville capitale de Normandie", Nicolas De Fer, 1709 (B.N.F. GE D-15 352).....	75
Figure 2.49 : " Roüen, ville capitale de la Normandie, port de mer sur la rivière de Seine ", Nicolas de Fer, gravure de 1766 (B.M.R., Est. topo. g bmr. 376). ....	76
Figure 2.50 : " Plan de Rouen, ville capitale de Normandie, port de mer, sur la rivière de Seine ", Beaurain, 1750 (B.N.F., CPL GE DD-2987 [1022]).....	77
Figure 2.51 : " Carte générale de la France ; 025. [Rouen] ", Cassini de Thury, 1757 (B.N.F. ark:/12148/btv1b7711534p). ....	77
Figure 2.52 : " Plan de Rouen et des environs ", Jacques-Nicolas Bellin, 1764 (B.N.F. GE DD-2987 [1021]).....	78
Figure 2.53 : " Plan de la ville et des faubourgs de Rouen ", Jean Lattré, 1782 (B.N.F. GE C-1808).....	78
Figure 2.54 : " Plan of the city of Rouen, the capital of Normandy ", John Murray, 1787 (B.N.F. GE D-2923). ....	79
Figure 2.55 : " Plan de Rouen ", Nicolas Magin, 18 <sup>e</sup> siècle (B.N.F. GE DD-2987 [1020]).....	80
Figure 2.56 : " Plan de Rouen et ses environs ", Nicolas Magin, 18 <sup>e</sup> siècle (B.N.F. GE DD-2987 [1019]).....	81
Figure 2.57 : " Les environs de Rouen ", Nicolas Magin, 18 <sup>e</sup> siècle (B.N.F. GE DD-2987 [1018]). .....	81
Figure 2.58 : Atlas de Trudaine pour la généralité de Rouen, 18 <sup>e</sup> siècle. ....	82



Figure 2.59 : " Plan de la ville et des faubourgs de Rouen, levé par MM. les ingénieurs des ponts et chaussées ", 1801 (B.N.F. GE D-1738).....	82
Figure 2.60 : " Plan de la ville et des faubourgs de Rouen, levé par MM. les Ingénieurs des Ponts et Chaussées ", 1813 (B.N.F. GE C-3882).....	83
Figure 2.61 : " Plan d'une partie de la ville de Rouen ", Canu, 18 <sup>e</sup> siècle (B.M.R., Est. topo. g bmr. 3810). ....	83
Figure 2.62 : " Plan d'une partie de la ville de Rouen, avec l'emplacement du nouvel Hôtel de ville et le projet de redressement de la rue de la Grosse Horloge ", Mathieu Le Carpentier, 1758 (B.N.F. GE D-2964).....	84
Figure 2.63 : Plan de la baronnie et paroisse de Déville, 1750 (A.D.S.M. 12 Fi 3). ....	84
Figure 2.64 : Plan des bois de la baronnie de Déville, 1788 (A.D.S.M. 12 Fi 4). ....	85
Figure 2.65 : Paroisse de Roumare, plan parcellaire, 1782 (A.D.S.M. 12 Fi 11). ....	86
Figure 2.66 : Paroisse de Bois-Guillaume, plan terrier du fief des Clémentins, 18 <sup>e</sup> siècle (A.D.S.M. 12 Fi 35). ....	87
Figure 2.67 : Rouen, paroisse Saint-Gervais, plan parcellaire, 18 <sup>e</sup> siècle (A.D.S.M. 12 Fi 48). ...	87
Figure 2.68 : Paroisse de Bonsecours, plan terrier des possessions des Chartreux de Saint-Julien, 18 <sup>e</sup> siècle (A.D.S.M. 12 Fi 68).....	88
Figure 2.69 : Rouen, quartier Saint-Hilaire, plan terrier de la baronnie et haute justice de la fontaine Jacob, 1787 (A.D.S.M. 12 Fi 71). ....	88
Figure 2.70 : Rouen, quartier Saint-Hilaire, plan terrier de la baronnie et haute justice de la fontaine Jacob, 1787 (A.D.S.M. 12 Fi 72). ....	89
Figure 2.71 : Plan géométrique de la seigneurie de Beurepaire appartenant à messieurs les Chartreux de Saint Jullien lez Rouen, 1787 (A.D.S.M. 12 Fi 73-2) .....	90
Figure 2.72 : Plan géométrique de la seigneurie de Beurepaire appartenant à messieurs les Chartreux de Saint Jullien lez Rouen, 1787 (A.D.S.M. 12 Fi 73-1). ....	90
Figure 2.73 : Rouen, plan du fief du mont Gargan, 1786 (A.D.S.M. 12 Fi 104).....	91
Figure 2.74 : Paroisse de Sotteville-sous-le-Val, plan terrier, 18 <sup>e</sup> siècle (A.D.S.M. 12 Fi 106)....	92
Figure 2.75 : Paroisse de Sotteville-sous-le-Val, plan terrier, 18 <sup>e</sup> siècle (A.D.S.M. 12 Fi 107)....	92
Figure 2.76 : Rouen, prieuré royal de Grammont, plan terrier, 1753 (A.D.S.M. 12 Fi 160).....	93
Figure 2.77 : Rouen, paroisse de Saint-Sever, plan terrier, 18 <sup>e</sup> siècle (A.D.S.M. 12 Fi 164).....	94
Figure 2.78 : Cadastre de 1827 (A.D.S.M. 3P3-3634).....	95

Figure 2.79 : " Premier plan de la ville de Rouen renfermée dans sa première enceinte aux X <sup>e</sup> et XI <sup>e</sup> siècles, suivant ce qui résulte de l'histoire et des recherches les plus exactes des monuments ", Jean Rondeaux de Sétry, 1781 (B.M.R. Est. Topo g bmr. 3735).....	96
Figure 2.80 : " Premier plan de la ville de Rouen renfermée dans sa première enceinte aux X <sup>e</sup> et XI <sup>e</sup> siècles, suivant ce qui résulte de l'histoire et des recherches les plus exactes des monuments ", Jean Rondeaux de Sétry, 1781 [détail] (B.M.R. Est. Topo g bmr. 3735 [détail]).....	97
Figure 2.81 : " Premier plan de la ville de Rouen renfermée dans sa première enceinte aux X <sup>e</sup> et XI <sup>e</sup> siècles, suivant ce qui résulte de l'histoire et des recherches les plus exactes des monuments ", Jean Rondeaux de Sétry, 1781 (B.M.R. Est. topo. atl 4).....	98
Figure 2.82 : " Premier plan de la ville de Rouen renfermée dans sa première enceinte aux X <sup>e</sup> et XI <sup>e</sup> siècles, suivant ce qui résulte de l'histoire et des recherches les plus exactes des monuments ", Jean Rondeaux de Sétry, 1781 [détail] (B.M.R. Est. topo. atl 4 [détail]). .....	99
Figure 2.83 : " Second plan de la ville de Rouen dans l'état où elle étoit au douzième et treizième siècles et même jusqu'à la fin du quatorzième siècle suivant ce qui résulte de l'histoires, recherches et monuments anciens ", Jean Rondeaux de Sétry, 1782 (B.M.R. Est. Topo. atl 5). .	100
Figure 2.84 : " Second plan de la ville de Rouen dans l'état où elle étoit au douzième et treizième siècles et même jusqu'à la fin du quatorzième siècle suivant ce qui résulte de l'histoires, recherches et monuments anciens ", Jean Rondeaux de Sétry, 1782 [détail] (B.M.R. Est. Topo. atl 5 [détail]). .....	101
Figure 2.85 : " Troisième plan de la ville de Rouen en 1655 ", Jean Rondeaux de Sétry, fin 18 <sup>e</sup> siècle (B.M.R. Est. Topo. atl 8).....	102
Figure 2.86 : " Troisième plan de la ville de Rouen en 1655 ", Jean Rondeaux de Sétry, fin 18 <sup>e</sup> siècle [détail] (B.M.R. Est. Topo. atl 8 [détail]). .....	103
Figure 2.87 : " Deux plans de l'ancien Rouen a datter du dixième au quatorzième siècle inclus par monsieur Mondent et setui ", Extrait du catalogue des lettres du cabinet de l'académie (A.D.S.M. 12 Fi 581/1). .....	104
Figure 2.88 : " Deux plans de l'ancien Rouen a datter du dixième au quatorzième siècle inclus par monsieur Mondent et setui ", Extrait du catalogue des lettres du cabinet de l'académie (A.D.S.M. 12 Fi 581/2). .....	105

Figure 2.89 : " Deux plans de l'ancien Rouen a datter du dixieme au quatorzieme siecle inclus par monsieur Mondent et setui ", Extrait du catalogue des lettres du cabinet de l'academie (A.D.S.M. 12 Fi 581/3). .....	105
Figure 2.90 : " Rouen de la première enceinte à la fin du 11 <sup>e</sup> siècle ", Edgard Naillon, 1955 (A.D.S.M. 12 Fi 585/2). .....	106
Figure 2.91 : " Rouen à la fin du 14 <sup>e</sup> siècle ", Edgard Naillon, 1955 (A.D.S.M. 12 Fi 585/3). ...	107
Figure 2.92 : " <i>Rotomagus Rouan</i> au 17 <sup>e</sup> siècle, 1655. Extrait de la <i>topographiae galliae</i> de Martin Zeiller publié à Francfort par Mérian de 1650 à 1670 ", Edgard Naillon, 1955 (A.D.S.M. 12 Fi 585/4). .....	108
Figure 2.93 : " Rouen, plan des échevins. 1784. La ville, les faubourgs ", Edgard Naillon, 1955 (A.D.S.M. 12 Fi 585/5). .....	109
Figure 2.94 : Restitution de Rouen <i>intra-muros</i> vers 1770 (Bardet, 1983). .....	110
Figure 2.95 : Les faubourgs de Rouen à la fin du 18 <sup>e</sup> siècle (Bardet, 1983).....	110
Figure 2.96 : Restitution de Rouen vers 1730 (Bernard Gauthiez, 1991). .....	111
Figure 2.97 : Le tènement d'un étamier, localisation et organisation en 1418 (Cailleux, 2011 : 201).....	112
Figure 2.98 : Huit petits louages de la rue aux Juifs (Cailleux, 2011 : 218).....	113
Figure 2.99 : Localisation des opérations archéologiques menées à Rouen depuis les années 1970 (Fonds : cadastre de 1827). .....	114
Figure 3.1 : Feuille cadastrale réalisée dans les années 1820, sixième section, deuxième feuille. ....	115
Figure 3.2 : Feuille cadastrale de 1827, cinquième section, deuxième feuille.....	116
Figure 3.3 : Cadastre de 1827, délimitation des sections (numérotées). .....	117
Figure 3.4 : Cadastre de 1827, délimitations des sections (lettres A à M) et des planches cadastrales (numérotées de 1 à n).....	118
Figure 3.5 : Cadastre de 1827 vectorisé. ....	119
Figure 3.6 : Cadastre de 1827 vectorisé, zone <i>intra-muros</i> .....	120
Figure 3.7 : Plan de Rouen vers 1730 réalisé par Bernard Gauthiez vectorisé, zone <i>intra-muros</i> . ....	121
Figure 4.1 : Localisation des découvertes archéologiques de la Protohistoire et de la Préhistoire. ....	123

Figure 4.2 : Occupation du site de Rouen au 1 <sup>er</sup> siècle apr. J.-C.....	123
Figure 4.3 : Le site de Rouen à la fin du 2 <sup>e</sup> siècle. ....	124
Figure 4.4 : Localisation des incendies du 3 <sup>e</sup> siècle attestés par des fouilles archéologiques. ....	124
Figure 4.5 : Le site de Rouen à la fin du 3 <sup>e</sup> siècle, extension maximale de l'espace urbain. ....	125
Figure 4.6 : La trame urbaine de Rouen au Haut-Empire (d'après le plan réalisé par Bénédicte Guillot dans la carte archéologique de la Gaule [Lequoy, 2004 : 64]). ....	125
Figure 4.7 : Les principaux éléments topographiques de la ville de Rouen à la charnière du 3 <sup>e</sup> siècle et du 4 <sup>e</sup> siècle (d'après les données de la carte archéologique). 1 : Amphithéâtre ; 2 : Thermes ; 3 : <i>Fanum</i> ; 4 : <i>Forum</i> ; 5 : Quais.....	126
Figure 4.8 : Îlot central partagé entre des thermes publics (au sud) et une zone commerciale (au nord) (D.A.O. Stéphane Rioland et Vincenzo Mutarelli) (Lequoy, 2004b : 84).....	127
Figure 4.9 : Vestige de l'amphithéâtre sur le cadastre (Plan B. Guillot) (Lequoy, 2004b : 81)...	128
Figure 4.10 : Plan général des aménagements de la berge, rue Jeanne d'Arc (dessin B. Brisach, I.N.R.A.P. - D.A.O. B. Guillot) (Lequoy, 2004b : 77).....	129
Figure 4.11 : Plan général des aménagements de la berge, place de la Haute-Vieille-Tour (dessin B. Brisach, I.N.R.A.P. - D.A.O. B. Guillot) (Lequoy, 2004b : 76).....	130
Figure 4.12 : " <i>Galliae christianae Lugdunensis secunda Provincia ecclesiastica Rotomagensis</i> ", la Seconde Lyonnaise cartographiée par Jean Baptiste Nolin, 1757 (Source : B.N.F. département Cartes et plans, CPL GE DD-2987 [201]).....	130
Figure 4.13 : Le réseau d'édifices religieux autour de la cathédrale au 8 <sup>e</sup> siècle.....	131
Figure 4.14 : Localisation du groupe épiscopal. ....	131
Figure 4.15 : Le groupe épiscopal de Rouen du 4 <sup>e</sup> au 11 <sup>e</sup> siècle (Jacques Le Maho, Stéphane Rioland) (Le Maho, 2015).....	132
Figure 4.16 : Le groupe épiscopal et ses dépendances à l'époque carolingienne (dessin : Jacques Le Maho, DAO, Stéphane Rioland) (Le Maho, 2015).....	133
Figure 4.17 : Localisation des basiliques suburbaines au haut Moyen Âge. ....	134
Figure 4.18 : Les <i>ecclesiae</i> , <i>capellae</i> et autres édifices religieux au haut Moyen Âge. 1 : Saint-Sauveur-du-Marché ; 2 : Saint-Martin-sur-Renelle ; 3 : Saint-Jean ; 4 : Saint-Godard ; 5 : Saint-Laurent ; 6 : Saint-Herbland ; 7 : Saint-Pierre-du-Châtel ; 8 : Saint-Denis ; 9 : Sainte-Croix-Saint-Ouen ; 10 : Saint-Vivien ; 11 : Saint-Hilaire ; 12 : Saint-Michel ; 13 : Saint-Paul.....	135
Figure 4.19 : Localisation des établissements ayant une origine monastique.....	136

Figure 4.20 : Zones funéraires - haut Moyen Âge. ....	136
Figure 4.21 : Localisation des zones funéraires non liées à un édifice religieux. ....	137
Figure 4.22 : Re-planification de Bernard Gauthiez sur le cadastre de 1827 (Gauthiez, 1993 : 14). .....	138
Figure 4.23 : Re-planification de Bernard Gauthiez : structure des rues antiques à l'intérieur du <i>castrum</i> (Gauthiez, 1993 : 18). ....	138
Figure 4.24 : Superposition du réseau viaire antique et du cadastre actuel. ....	139
Figure 4.25 : Le réseau viaire au 9 <sup>e</sup> siècle. En rouge : les nouvelles rues ; en vert : les tracés hérités de la trame antique. ....	140
Figure 5.1 : Localisation des maisons médiévales recensées par Eustache de la Quérière. ....	141
Figure 5.2 : Localisation des maisons du 16 <sup>e</sup> siècle recensées par Eustache de la Quérière. ....	141
Figure 5.3 : Localisation des maisons antérieures au 15 <sup>e</sup> siècle (compris) recensées par Eustache de la Quérière. ....	142
Figure 5.4 : État actuel des maisons médiévales recensées par Eustache de la Quérière. ....	142
Figure 5.5 : Localisation des maisons médiévales dénombrées par Raymond Quenedey. ....	143
Figure 5.6 : État actuel des maisons médiévales recensées par Raymond Quenedey. ....	143
Figure 5.7 : Localisation des maisons dénombrées par le Service de l'Inventaire et du Patrimoine de Haute-Normandie (cadastre de 1827). ....	144
Figure 5.8 : Localisation des maisons dénombrées par le Service de l'Inventaire et du Patrimoine de Haute-Normandie (cadastre actuel). ....	144
Figure 5.9 : Représentations des maisons rue aux Juifs sur le plan de Jacques Le Lieur. ....	145
Figure 5.10 : Les îlots rue du Change et rue Saint-Romain au haut Moyen Âge (Le Maho, 1996). .....	145
Figure 5.11 : Localisation des îlots rue du Change et rue Saint-Romain au haut Moyen Âge. ...	146
Figure 5.12 : Ilot au nord de la collégiale Saint-Étienne. ....	146
Figure 5.13 : Sites archéologiques présentant des traces d'occupation durant le haut Moyen Âge (cadastre actuel). ....	147
Figure 5.14 : Sites archéologiques présentant des traces d'occupation durant le haut Moyen Âge (cadastre de 1827). ....	147
Figure 5.15 : Sites archéologiques présentant des traces d'occupation durant les 11 <sup>e</sup> -12 <sup>e</sup> siècles (cadastre actuel). ....	148

Figure 5.16 : Sites archéologiques présentant des traces d'occupation durant les 11 <sup>e</sup> -12 <sup>e</sup> siècles (cadastre de 1827). .....	148
Figure 5.17 : Sites archéologiques présentant des traces d'occupation du 13 <sup>e</sup> siècle au 15 <sup>e</sup> siècle (cadastre actuel).....	149
Figure 5.18 : Sites archéologiques présentant des traces d'occupation du 13 <sup>e</sup> siècle au 15 <sup>e</sup> siècle (cadastre de 1827). .....	149
Figure 5.19 : Maisons en pierres de Rouen (Gauthiez, 1993b : 137).....	150
Figure 5.20 : Maisons romanes de Rouen, manoirs urbains (Gauthiez, 1993b : 138). .....	151
Figure 5.21 : Hôtel de Senneville, rue Damiette (© Lise Levieux). .....	152
Figure 5.22 : Hôtel Jubert de Brécourt au 1, rue de l'Hôpital (Source : Base Mérimée).....	153
Figure 5.23 : Localisation des hôtels appartenant aux communautés religieuses extérieures à la ville de Rouen. Les hôtels Saint-Georges, de l'Ile-Dieu, de Beaubec et de la Valasse ne sont pas représentés puisqu'ils ne peuvent être localisés précisément.....	154
Figure 6.1 : La trame viaire au 2 <sup>e</sup> siècle apr. J.-C. ....	155
Figure 6.2 : Localisation des incendies du 3 <sup>e</sup> siècle attestés par des fouilles archéologiques. ....	155
Figure 6.3 : Angers – trame viaire de la ville ouverte de plan régulier des 1 <sup>er</sup> et 3 <sup>e</sup> siècles (Lefèvre, 2010 : 121).....	156
Figure 6.4 : Superposition de la voirie des 2 <sup>e</sup> et 3 <sup>e</sup> siècles et des opérations archéologiques attestant les traces d'incendie.....	156
Figure 6.5 : Superposition du <i>castrum</i> avec la voirie des 2 <sup>e</sup> et 3 <sup>e</sup> siècles. ....	157
Figure 6.6 : Localisation de la rue Herbière.....	157
Figure 6.7 : Maintien des rues à l'intérieur du <i>castrum</i> . .....	158
Figure 6.8 : Réseau viaire de Rouen à la fin du 4 <sup>e</sup> siècle, hypothèse.....	158
Figure 6.9 : Le réseau viaire autour de l'ensemble épiscopal (5 <sup>e</sup> -7 <sup>e</sup> siècle).....	159
Figure 6.10 : Opération d'urbanisme à l'ouest de Rouen déterminée par Bernard Gauthiez (Gauthiez, 1991 : 85).....	159
Figure 6.11 : Création des rues à l'ouest du <i>castrum</i> datées des 11 <sup>e</sup> et 12 <sup>e</sup> siècles d'après les sources archéologiques.....	160
Figure 6.12 : Réseau viaire de Rouen à la fin du haut Moyen Âge. ....	160
Figure 6.13 : Maintien des voies antiques dans le réseau viaire de la fin du haut Moyen Âge. En rouge : les nouvelles rues ; en vert : les tracés hérités de la trame antique .....	161

Figure 6.14 : Superposition du réseau viaire antique et du cadastre actuel. ....	161
Figure 6.15 : La trame viaire à l'extérieur du <i>castrum</i> à la fin du haut Moyen Âge (8 <sup>e</sup> -9 <sup>e</sup> siècle). .....	162
Figure 6.16 : Réseau viaire de Rouen au 10 <sup>e</sup> siècle. ....	163
Figure 6.17 : Modification de la trame viaire à l'emplacement du palais ducal (11 <sup>e</sup> siècle). ....	164
Figure 6.18 : Opération d'urbanisme à l'ouest du <i>castrum</i> (partie sud). ....	165
Figure 6.19 : Opération d'urbanisme à l'ouest du <i>castrum</i> (partie nord). ....	165
Figure 6.20 : Les nouvelles voies desservant les quartiers périphériques au 11 <sup>e</sup> siècle. ....	166
Figure 6.21 : La trame viaire sur la rive gauche de Rouen aux 11 <sup>e</sup> et 12 <sup>e</sup> siècles. ....	166
Figure 6.22 : Le réseau viaire de Rouen au 12 <sup>e</sup> siècle. ....	167
Figure 6.23 : La création de rues à l'emplacement présumé de l'enceinte ducale. ....	168
Figure 6.24 : La création de l'enceinte de Philippe Auguste et les transformations du réseau viaire. ....	168
Figure 6.25 : Le développement du réseau autour de la rue Beauvoisine au 13 <sup>e</sup> siècle. ....	169
Figure 6.26 : Le développement de la trame viaire autour de l'abbaye Saint-Ouen au 13 <sup>e</sup> siècle. .....	170
Figure 6.27 : Planification du quartier Saint-Nicaise d'après Bernard Gauthiez. ....	171
Figure 6.28 : Le développement de la trame viaire dans la paroisse Saint-Maclou au cours du 13 <sup>e</sup> siècle. ....	172
Figure 6.29 : Localisation de la rue Martainville. ....	172
Figure 6.30 : Les quais de Rouen au 13 <sup>e</sup> siècle. ....	173
Figure 6.31 : La trame viaire de la rive gauche au 13 <sup>e</sup> siècle. ....	173
Figure 6.32 : Localisation des portes de l'enceinte de Philippe Auguste. ....	174
Figure 6.33 : Les transformations viaires liées aux enceintes à la fin du Moyen Âge. ....	174
Figure 6.34 : Transformations de la trame viaire autour du nouveau palais d'Henri V. ....	175
Figure 6.35 : La voirie à la fin du Moyen Âge. ....	176
Figure 6.36 : Maintiens (Phase 1). ....	177
Figure 6.37 : Maintiens (Phase 2a). ....	178
Figure 6.38 : Maintiens (Phase 2b). ....	178
Figure 6.39 : Maintiens (Phase 3). ....	179
Figure 6.40 : Maintiens (Phase 4). ....	179

Figure 6.41 : Maintiens (Phase 5). .....	180
Figure 6.42 : Maintiens (Phase 6). .....	180
Figure 6.43 : Créations (Phase 1). .....	181
Figure 6.44 : Créations (Phase 2a). .....	181
Figure 6.45 : Créations (Phase 2b). .....	182
Figure 6.46 : Créations (Phase 3). .....	182
Figure 6.47 : Créations (Phase 4). .....	183
Figure 6.48 : Créations (Phase 5). .....	183
Figure 6.49 : Créations (Phase 6). .....	184
Figure 6.50 : Transformations (Phase 1). .....	184
Figure 6.51 : Transformations (Phase 2a). .....	185
Figure 6.52 : Transformations (Phase 2b). .....	185
Figure 6.53 : Transformations (Phase 3). .....	186
Figure 6.54 : Transformations (Phase 4). .....	186
Figure 6.55 : Transformations (Phase 5). .....	187
Figure 6.56 : Transformations (Phase 6). .....	187
Figure 6.57 : Suppressions (Phase 1). .....	188
Figure 6.58 : Suppressions (Phase 2a). .....	188
Figure 6.59 : Suppressions (Phase 2b). .....	189
Figure 6.60 : Suppressions (Phase 3). .....	189
Figure 6.61 : Suppressions (Phase 4). .....	190
Figure 6.62 : Suppressions (Phase 5). .....	190
Figure 6.63 : Suppressions (Phase 6). .....	191
Figure 6.64 : Localisation des fouilles mentionnées dans la section 6.3. ....	191
Figure 6.65 : Localisation des sondages à l'emplacement de l'Ilot B. ....	192
Figure 6.66 : Localisation des fouilles place Foch. ....	192
Figure 6.67 : Localisation de la rue Saint-Antoine sur le cadastre de 1827. ....	193
Figure 6.68 : Localisation de la fouille de la rue des Murs-Saint-Ouen. ....	193
Figure 6.69 : Rue des Murs-Saint-Ouen mise au jour par l'archéologie. ....	194
Figure 6.70 : La rue des Murs-Saint-Ouen – plan de fouilles (Phase III : fin 12 <sup>e</sup> siècle) (Maret, 1996 : 25). .....	194



Figure 6.71 : La rue des Murs-Saint-Ouen – plan de fouilles (Phase IV : première moitié 13 <sup>e</sup> siècle) (Maret, 1996 : 33).....	195
Figure 6.72 : La rue des Murs-Saint-Ouen – plan de fouilles (Phase V : milieu 13 <sup>e</sup> siècle) (Maret, 1996 : 44). .....	195
Figure 6.73 : Coupe des niveaux mis au jour place du Générale de Gaulle (Maret, 1996 : 74). .	196
Figure 6.74 : Emprise des fouilles, place de la Pucelle. ....	196
Figure 6.75 : Localisation de la rue Herbière. ....	197
Figure 6.76 : Localisation du chantier de la rue Victor Hugo. ....	197
Figure 6.77 : Localisation de la rue des Ravisés. ....	198
Figure 6.78 : La rue des Ravisés – plan de fouilles (Phase II : 13 <sup>e</sup> siècle) (Gallien, 1994 : 19)..	198
Figure 6.79 : La rue des Ravisés – plan de fouilles (Phase III : fin 13 <sup>e</sup> siècle-début 14 <sup>e</sup> siècle) (Gallien, 1994 : 23). ....	199
Figure 6.80 : La rue des Ravisés – plan de fouilles (Phase IV : 13 <sup>e</sup> siècle-début 14 <sup>e</sup> siècle) (Gallien, 1994 : 28). ....	199
Figure 6.81 : La rue des Ravisés – plan de fouilles (Phase V : 14 <sup>e</sup> siècle- 15 <sup>e</sup> siècle) (Gallien, 1994 : 35). ....	200
Figure 6.82 : Rue des Ravisés (13 <sup>e</sup> siècle-début 14 <sup>e</sup> siècle).....	200
Figure 6.83 : Rue des Ravisés (14 <sup>e</sup> et 15 <sup>e</sup> siècles).....	201
Figure 6.84 : Localisation des rues agrandies sur le cadastre de 1827 (données archéologiques). .....	201
Figure 6.85 : Localisation des rues agrandies sur le cadastre de 1827 (données textuelles).....	202
Figure 7.1 : Localisation des enceintes urbaines par le commandant Raymond Quenedey. ....	203
Figure 7.2 : Première localisation des enceintes par Bernard Gauthiez (Gauthiez, 1986 : 38)....	204
Figure 7.3 : Localisation des vestiges archéologiques du <i>castrum</i> dans la carte archéologiques (Guillot et Follain, 2004 : 244).....	205
Figure 7.4 : Le <i>castrum</i> au haut Moyen Âge (Le Maho, 2004a : 266). ....	206
Figure 7.5 : Le <i>castrum</i> , hypothèse de restitution. ....	207
Figure 7.6 : Les communautés religieuses installées près du <i>castrum</i> . ....	207
Figure 7.7 : Enceinte dite de Philippe Auguste, tronçons attestés par les fouilles (fossés et rempart). ....	208
Figure 7.8 : Localisation de la rue de l’Aumône (en rouge). ....	208

Figure 7.9 : Localisation des établissements à proximité de l'enceinte dite de Philippe Auguste (milieu du 13 <sup>e</sup> siècle).....	209
Figure 7.10 : Localisation de l'enceinte mise au jour en 1978. ....	209
Figure 7.11 : Vestiges de l'enceinte de l'abbaye, jardins de l'Hôtel de Ville (© Lise Levieux)...	210
Figure 7.12 : Localisation de la portion d'enceinte au n° 23 rue Bourg l'Abbé (cadastre actuel). .....	210
Figure 7.13 : Localisation de la portion d'enceinte au n° 23 rue Bourg l'Abbé (cadastre de 1827). .....	211
Figure 7.14 : Vestiges possibles du mur d'enceinte au n° 23 rue Bourg l'Abbé (© Lise Levieux). .....	211
Figure 7.15 : Donation des fossés aux communautés religieuses au 13 <sup>e</sup> siècle. ....	212
Figure 7.16 : Hypothèse de restitution des enceintes par Philippe Cailleux .....	212
Figure 7.17 : Enceintes du 13 <sup>e</sup> siècle, hypothèse de restitution. ....	213
Figure 7.18 : La dernière enceinte rouennaise, hypothèse de restitution. ....	213
Figure 7.19 : La dernière enceinte rouennaise, tracé ouest, hypothèse de restitution. ....	214
Figure 7.20 : La dernière enceinte rouennaise, tracé nord-ouest, hypothèse de restitution. ....	214
Figure 7.21 : La dernière enceinte rouennaise, tracé nord, hypothèse de restitution. ....	215
Figure 7.22 : La dernière enceinte rouennaise, tracé est, hypothèse de restitution .....	215
Figure 7.23 : La dernière enceinte rouennaise, tracée sud, hypothèse de restitution. ....	216
Figure 7.24 : Localisation des enceintes médiévales successives et des communautés religieuses. .....	216
Figure 7.25 : Le couvent des Dominicains et la portion occidentale de l'enceinte du 13 <sup>e</sup> siècle (état du 14 <sup>e</sup> siècle). ....	217
Figure 7.26 : Le monastère des Célestins et la dernière enceinte médiévale au 15 <sup>e</sup> siècle. ....	218
Figure 7.27 : Enclos des Célestins, 18 <sup>e</sup> siècle (A.D.S.M. 12 Fi 418).....	218
Figure 7.28 : Le couvent des Franciscains construit à l'emplacement du <i>castrum</i> (état du 15 <sup>e</sup> siècle). ....	219
Figure 7.29 : Rouen, enceintes médiévales successives attestées. ....	219
Figure 7.30 : Épinal. Tracé et emprise supposés des enceintes et du premier noyau urbain d'après la vue cavalière de N. Bellot (1626) et le plan cadastral de 1809, échelle 1/5 000. DAO : Y. Henigfeld et Ph. Kuchler/INRAP, d'après HOUOT, 1970 et 1993 (Koch et al., 2008 : 85).....	220

Figure 7.31 : Haguenau. Essai de restitution du développement topographique des enceintes, échelle 1/10 000. 1. Enceinte castrale (12 <sup>e</sup> siècle ; 2. Première enceinte (12 <sup>e</sup> siècle) ; 3. Deuxième enceinte ; 4. Troisième enceinte. DAO : M. Werlé/INRAP (Nilles et Metz, 2008 : 126). .....	221
Figure 7.32 : Ribeauvillé. Restitution des enceintes sur le plan cadastral de 1829, échelle 1/7 500. DAO : Y. Henigfeld/INRAP, d'après un plan inédit de Maurice Seiller (1974) (Henigfeld, 2008 : 212).....	222
Figure 7.33 : Ribeauvillé. Essai de restitution du développement topographique des enceintes, échelle 1/10 000. 1. Enceintes avant 1290 ; Enceintes avant 1342 ; 3. Enceintes au milieu du 15 <sup>e</sup> siècle. DAO. Y. Henigfeld et M. Werlé/INRAP. ....	223
Figure 8.1 : Localisation du cimetière et du clos aux Juifs au 14 <sup>e</sup> siècle. ....	225
Figure 8.2 : Les fouilles du 31-33, rue aux Juifs, localisation du mur. ....	225
Figure 8.3 : " <i>Second plan de la ville de Rouen dans l'état où elle étoit au douzième et treizième siècles et même jusqu'à la fin du quatorzième siècle suivant ce qui résulte de l'histoires, recherches et monuments anciens</i> ", Jean Rondeaux de Sétry, 1782 (B.M.R. Est. topo. atl 5). ...	226
Figure 8.4 : " <i>Second plan de la ville de Rouen dans l'état où elle étoit au douzième et treizième siècles et même jusqu'à la fin du quatorzième siècle suivant ce qui résulte de l'histoires, recherches et monuments anciens</i> ", Jean Rondeaux de Sétry, 1782, Localisation du quartier juif. ....	226
Figure 8.5 : " Deux plans de l'ancien Rouen a datter du dixième au quatorzième siècle inclus par monsieur Mondent et setui ", Extrait du catalogue des lettres du cabinet de l'académie (A.D.S.M. 12 Fi 581). ....	227
Figure 8.6 : Localisation des vestiges romans situés de part et d'autre de la rue aux Juifs (d'après le plan de Dominique Pitte et de Philippe Cailleux). ....	227
Figure 8.7 : Localisation des vestiges romans situés de part et d'autre de la rue aux Juifs (détails) (Cailleux, 2011 : 57).....	228
Figure 8.8 : La synagogue sur le plan Vernisse de 1738 (Golb, 1998 : 151).....	228
Figure 8.9 : La synagogue sur le Livre des Fontaines de Jacques Le Lieur (Delsalle, 2007 : 157). La synagogue serait l'édifice surmonté d'une tour en haut à gauche. ....	229
Figure 8.10 : Les graffitis du bâtiment B1. ....	229
Figure 8.11: Exemple de first-floor hall : Boothby Pagnell, Lincolnshire, vue (Brunskill, 2000 : 26).....	230

Figure 8.12: Exemple de first-floor hall : Boothby Pagnell, Lincolnshire (Brunskill, 2000 : 27). .....	230
Figure 8.13 : Emplacement supposé des deux synagogues.....	231
Figure 8.14 : Localisation des bâtiments juifs. 1 : Synagogue ? / Maison ? / École ? ; 2 Maison ; 3 : Hôtel de Bonnevie ; 4 : Maison ; 5 : Synagogue ? ; a : synagogue ; b : école ; c : abattoir rituel ; d : fonderie .....	231
Figure 8.15 : Localisation des palais ducaux. ....	232
Figure 8.16 : Tour de Rouen sur la scène 13 de la tapisserie de Bayeux - rencontre de Guillaume le Bâtard et Harold dans la tour de Rouen. ....	233
Figure 8.17 : Plan de la tour de Londres et de ses dépendances en 1597 (Impey et Parnell, 2000 : 56).....	233
Figure 8.18 : Plan de la tour de Londres, 16 <sup>e</sup> siècle (Tomlinson, 1907).....	234
Figure 8.19 : Gravure (détail) de Wenceslas Hollar, Long View of London from Bankside, 1647 (Ruellet, 2016).....	234
Figure 8.20 : La tour de Londres (© Richard Nevell).....	235
Figure 8.21 : Rouen et ses environs sous les ducs de Normandie (Madeline, 2013 : 67).....	236
Figure 8.22 : Le château et le donjon de Philippe Auguste en 1525. Plan de Gaalor – Livre des Fontaines de Rouen de Jacques Le Lieur © Collection Bibliothèque de la Ville de Rouen, cliché T. Ascencio-Parvy, A. Delamare (Lardin, 2016). ....	237
Figure 8.23 : Le château de Philippe Auguste et l’enceinte du 13 <sup>e</sup> siècle.....	237
Figure 8.24 : Plan des découvertes archéologiques (Léost, 2001). ....	238
Figure 8.25 : Le site du château en 1635 d’après Jacques Gravois (Léost, 2001). T1 : Donjon ; T3 : tour du Gascon démolie ; T9 : tour de la Pucelle ; T11 : ancienne porte bouchée ; P1 : porte et pont levis dormant de l’entrée du château ; P2 : fausse porte du fossé ; P3 : porte de la basse- cour ; P4 <sup>2</sup> : porte Bouvreuil ; P5 : petite porte du côté des prisons pour aller par la ville.....	238
Figure 8.26 : Plan du Vieux Château par Dominique Pitte (Léost, 2001). A : Donjon ; B : Demi- tour de la grande cuisine ; C : tour du Gascon ; D : tour du Beffroy ; E : tour de la Porte ; F : Renfort ? ; G : Demi-tour Saint-Patrice ; H : Tour de la Pucelle ; I : Tour carrée (15 <sup>e</sup> siècle) ; J : Entrée de la basse-cour ; K : La porte Bouvreuil aux alentours de 1360 ; L : Emplacement de la porte Bouvreuil en 1204.....	239

Figure 8.27 : Plan du château de Rouen vers 1364-1419. Hypothèse de restitution par Dominique Léost (Léost, 2001). T1 : grosse tour ; P1 : porte vers la ville ; P2 : porte vers les champs ; P3 : porte de la basse-cour ; P4 <sup>1</sup> : porte Bouvreuil (13 <sup>e</sup> siècle) ; P4 <sup>2</sup> porte Bouvreuil (14 <sup>e</sup> siècle).....	239
Figure 8.28 : Plan du château de Rouen vers 1419-1449. Hypothèse de restitution par Dominique Léost (Léost, 2001). T1 : grosse tour ; T2 : tour en droit la grant cuisine du commun ; T3 : tour du moulin — tour fourrière – tour de lauloge ; T4 : tour au coing e la grant chapelle ; T5 : tour portière ; T6 : tour aux deux escus ; T7 : tour ; T8 : tour devers saint Patrix ; T9 : tour couronnée ; T10 tour saint Gilles — tour du Trésor ; T11 : tour carrée ; P1 : porte vers la ville ; P2 : porte vers les champs ; P3 : porte de la basse-cour ; P4 <sup>2</sup> porte Bouvreuil ; P5 : porte piétonnière (16 <sup>e</sup> siècle ?).....	240
Figure 8.29 : Le château de Philippe Auguste sur le cadastre de 1827.....	241
Figure 8.30 : Emprise du château de Philippe Auguste sur le cadastre de 1827.....	241
Figure 8.31 : Château de Philippe Auguste, proportion d'espaces bâtis et d'espaces non bâtis. ....	242
Figure 8.32 : Le Vieux-Palais sur la vue de Jacques Le Lieur.....	243
Figure 8.33 : Localisation du Vieux-Palais dans la seconde moitié du 15 <sup>e</sup> siècle. ....	243
Figure 8.34 : Vue du Vieux-Palais en 1785 (Le Pogam, 1987 : 214). ....	244
Figure 8.35 : Schéma reconstitué du palais par Jean-Yves Le Pogam à la fin du Moyen Âge (Le Pogam, 1987 : 241). A : tour Maussifrotte — bastion ; B : tour " vers les champs " — tour " Qui s'y frotte s'y pique " ; C – C' : fausse porte ou poterne — tour de l'ancienne entrée ; D : tour — tour d'Esculape ; E — E' : grande porte – tour jumelle ou de la nouvelle entrée ; F : " tour entre les deux tours et la grosse tour vers la Seine — tour des prisons ou de l'Éperon " ; G : grosse tour vers la Seine – tour Talbot puis tour abaissée ; 1, 2, 3, 4, 5, 6 et 7 : courtines.....	244
Figure 8.36 : " Plan du château de Rouen dit vulgairement le vieux Palais pour servir au projet de l'année 1754 ", 1753 (B.N.F., Arsenal, MS-6455 [511]).....	245
Figure 8.37 : Emprise du Vieux-Palais à la fin du 15 <sup>e</sup> siècle sur le cadastre de 1827. ....	246
Figure 8.38 : Emprise du Vieux-Palais vers le milieu du 18 <sup>e</sup> siècle sur le cadastre de 1827.....	246
Figure 8.39 : Palais d'Henri V, proportion d'espaces bâtis et d'espaces non bâtis. ....	247
Figure 8.40 : Indice de rectangularité, palais d'Henri V.....	247
Figure 8.41 : Localisation du clos aux Galées au 13 <sup>e</sup> siècle. ....	248
Figure 8.42 : Localisation et emprise du clos aux Galées à la fin du Moyen Âge.....	248
Figure 8.43 : Emprise du clos aux Galées (Merlin-Chazelas, 1977).....	249

Figure 8.44 : Clos aux Galées, proportion d'espaces bâtis et d'espaces non bâtis. ....	250
Figure 9.1 : La topographie religieuse de Rouen à l'aube des invasions vikings. ....	251
Figure 9.2 : Localisation des collégiales séculières. ....	251
Figure 9.3 : Localisation du prieuré de chanoines réguliers de Saint-Lô.....	252
Figure 9.4 : Emplacement probable de l'Hôtel-Dieu au 11 <sup>e</sup> siècle.....	252
Figure 9.5 : Le réseau hospitalier de Rouen aux 14 <sup>e</sup> et 15 <sup>e</sup> siècles. ....	253
Figure 9.6 : Hôpital Saint-Vivien (Delsalle, 2007 : 336). ....	253
Figure 9.7 : Localisation des léproseries sur le plan Magin : la léproserie Saint-Julien se situe à Petit-Quevilly sur la rive gauche ; le prieuré Saint-Thomas ou du Mont-aux-Malades se situe dans le village du même nom. ....	254
Figure 9.8 : Situation des léproseries à Gloucester (Baker et Holt, 2004). ....	254
Figure 9.9 : Le prieuré de Grandmont : seul établissement érémitique du 12 <sup>e</sup> siècle. ....	255
Figure 9.10 : Les monastères et prieurés bénédictins fondés ou refondés aux 10 <sup>e</sup> et 11 <sup>e</sup> siècles. ....	255
Figure 9.11 : Localisation des maisons appartenant aux Templiers. ....	256
Figure 9.12 : Localisation de la commanderie de Sainte-Vaubourg sur le plan Magin. ....	256
Figure 9.13 : Les implantations provisoires des frères mendiants. ....	257
Figure 9.14 : Localisation de Bihorel où sont implantés les Augustins (Carte de Cassini). ....	257
Figure 9.15 : Les implantations définitives des frères mendiants (13 <sup>e</sup> -14 <sup>e</sup> siècles). ....	258
Figure 9.16 : Les implantations des Dominicaines et des Clarisses (13 <sup>e</sup> -15 <sup>e</sup> siècles).....	258
Figure 9.17 : Les établissements d'inspiration érémitique : les Chartreux et les Célestins. ....	259
Figure 9.18 : Les établissements hospitaliers desservis par une communauté canoniale : localisation de la deuxième implantation de l'Hôtel-Dieu au lieu-dit du Nid-de-Chien.....	259
Figure 9.19 : Localisation du lieu-dit du Nid-de-Chien sur la carte de Cassini. ....	260
Figure 9.20 : Les établissements hospitaliers desservis par une communauté canoniale. ....	260
Figure 9.21 : Localisation des établissements des ordres mineurs. ....	261
Figure 9.22 : Les communautés religieuses féminines installées à Rouen à partir du 13 <sup>e</sup> siècle. ....	261
Figure 9.23 : Les complexes monastiques et conventuels à Rouen à la fin du 15 <sup>e</sup> siècle. ....	262
Figure 10.1 : Localisation du prieuré Saint-Gervais par rapport à la nécropole du haut Moyen Âge. ....	263
Figure 10.2 : Le site de Saint-Ouen : traces d'occupation durant l'Antiquité et le haut Moyen Âge (Lequoy <i>et al.</i> , 2004). ....	263

Figure 10.3 : La basilique Saint-Ouen vers le milieu du 8 <sup>e</sup> siècle. ....	264
Figure 10.4 : Le site de Saint-Amand : traces d'occupation durant l'Antiquité et le haut Moyen Âge (Lequoy <i>et al.</i> , 2004). ....	264
Figure 10.5 : Localisation des premières implantations mendiantes. ....	265
Figure 10.6 : La première implantation des Franciscains, restitution possible de l'enclos. ....	265
Figure 10.7 : Enclos primitif des Franciscains, 1249. ....	266
Figure 10.8 : Formation de l'enclos des Franciscains (Réalisation : L. Levieux). ....	267
Figure 10.9 : Enclos primitif des Dominicains, 1246-1247. ....	268
Figure 10.10 : Formation de l'enclos des Dominicains (Réalisation : L. Levieux). ....	269
Figure 10.11 : Enclos primitif des Carmes, 1336. ....	270
Figure 10.12 : Formation de l'enclos des Carmes (Réalisation : L. Levieux). ....	270
Figure 10.13 : L'enclos des Dominicaines au 15 <sup>e</sup> siècle. ....	271
Figure 10.14 : L'enclos des Clarisses au 15 <sup>e</sup> siècle. ....	271
Figure 10.15 : Enclos des Franciscains, première extension (1250-1260), hypothèse. ....	272
Figure 10.16 : Plan des latrines des Franciscains (A.D.S.M. 35 H 65). ....	273
Figure 10.17 : Enclos des Franciscains, 14 <sup>e</sup> siècle, hypothèse. ....	273
Figure 10.18 : Enclos des Dominicains, première extension (1270-1280), hypothèse. ....	274
Figure 10.19 : Enclos des Dominicains, deuxième extension (1281-1419), hypothèse. ....	274
Figure 10.20 : Enclos des Dominicains, (1420-1650), hypothèse. ....	275
Figure 10.21 : Enclos des Carmes, première extension (1338-1350), hypothèse. ....	276
Figure 10.22 : Enclos des Carmes, deuxième extension (1350-1360), hypothèse. ....	277
Figure 10.23 : Enclos des Carmes, troisième extension (1360-1600), hypothèse. ....	277
Figure 10.24 : L'Hôtel-Dieu de la Madeleine au 18 <sup>e</sup> siècle. ....	278
Figure 10.25 : L'allée le long des murs de l'abbaye Saint-Ouen. ....	278
Figure 10.26 : L'abbaye de Saint-Ouen et ses abords au 13 <sup>e</sup> siècle. ....	279
Figure 10.27 : La rue Neuve Saint-Lô sur le plan Gomboust (1655). ....	279
Figure 10.28 : Ouverture de la rue Neuve Saint-Lô (1650-1660). ....	280
Figure 10.29 : La rue Neuve Saint-Lô en 1670. ....	280
Figure 10.30 : Les Franciscains et le cours de la Renelle. ....	281
Figure 10.31 : Les Dominicains et l'enceinte de la fin du Moyen Âge au 14 <sup>e</sup> siècle. ....	281
Figure 10.32 : Les Célestins aux 15 <sup>e</sup> -16 <sup>e</sup> siècles : entre système défensif et ponts. ....	282

Figure 10.33 : Le couvent des Célestins et ses abords sur le plan de Gomboust.....	282
Figure 10.34 : Les planches sur le Robec sur le cadastre de 1827 à l'emplacement de l'ancien monastère des Célestins. ....	283
Figure 11.1 : Célestins, topographie à la fin du Moyen Âge.....	285
Figure 11.2 : Franciscains, topographie à la fin du Moyen Âge .....	285
Figure 11.3 : Dominicains, topographie à la fin du Moyen Âge.....	286
Figure 11.4 : Augustins, topographie à la fin du Moyen Âge.....	286
Figure 11.5 : Carmes, topographie à la fin du Moyen Âge.....	287
Figure 11.6 : Dominicaines, topographie à la fin du Moyen Âge.....	287
Figure 11.7 : Clarisses, topographie à la fin du Moyen Âge.....	288
Figure 11.8 : Abbaye de Saint-Ouen, topographie à la fin du 15 <sup>e</sup> siècle. ....	288
Figure 11.9 : L'abbaye de Saint-Ouen au 18 <sup>e</sup> siècle (A.D.S.M. 12 Fi 394). ....	289
Figure 11.10 : Abbaye de Saint-Amand, topographie à la fin 15 <sup>e</sup> siècle .....	289
Figure 11.11 : Saint-Amand au début du 18 <sup>e</sup> siècle, restitution par Édouard Delabarre. ....	290
Figure 11.12 : Prieuré Saint-Lô, topographie à la fin du Moyen Âge.....	290
Figure 11.13 : Hôtel-Dieu, topographie à la fin du Moyen Âge.....	291
Figure 11.14 : Antonins, topographie à la fin du Moyen Âge .....	291
Figure 11.15 : Prieuré de Grandmont, topographie à la fin du Moyen Âge.....	292
Figure 11.16 : Monastère des Chartreux, topographie au 16 <sup>e</sup> siècle.....	292
Figure 11.17 : Prieuré Notre-Dame-du-Pré, topographie à la fin du Moyen Âge.....	293
Figure 11.18 : Plan du couvent des franciscains de Troyes (Volti, 2003 : 153-154).....	293
Figure 11.19 : Le couvent des Dominicains sur le plan de Gomboust.....	294
Figure 11.20 : Plan de l'abbaye et du fort Sainte-Catherine, abbaye Sainte-Catherine (Duranville, 1857).....	294
Figure 11.21 : Chartreuse de la Rose. Chartreuse de Notre-Dame de la Rose (C. Rosae Beatae Mariae). ....	295
Figure 11.22 : Plan du couvent des Dominicains (A.D.S.M. 36 H 36).....	295
Figure 11.23 : " Plan général du monastère des dames religieuses amurée de Rouen ", rez-de-chaussée, fin du 17 <sup>e</sup> siècle (A.D.S.M. 12 Fi 580). ....	296
Figure 11.24 : " Plan général du monastère des dames religieuses amurée de Rouen ", premier étage, fin du 17 <sup>e</sup> siècle (A.D.S.M. 12 Fi 580). ....	296



Figure 11.25 : Filles-Dieu, topographie à la fin du Moyen Âge. ....	297
Figure 11.26 : Conduites, cours d'eau et fontaines sous Jacques Le Lieur.....	297
Figure 11.27 : " Route des Fontaines ", 1713, partie 1 (A.D.S.M. 55 H 457). ....	298
Figure 11.28 : " Route des Fontaines ", 1713, partie 2 (A.D.S.M. 55 H 457). ....	298
Figure 11.29 : " Plan du cours de la fontaine de Notre-Dame de Rouen ", 18 <sup>e</sup> siècle (A.D.S.M. 12 Fi 34). ....	299
Figure 11.30 : La porte d'entrée de l'abbaye de Saint-Ouen sur le plan de Jacques Le Lieur.....	299
Figure 11.31 : Abbaye de Saint-Amand, mur occidental (© Lise Levieux). ....	300
Figure 11.32 : Abbaye de Saint-Amand, mur occidental (© Lise Levieux). ....	301
Figure 11.33 : Abbaye de Saint-Amand, mur occidental (© Lise Levieux). ....	302
Figure 11.34 : Abbaye de Saint-Amand, mur occidental (© Lise Levieux). ....	302
Figure 11.35 : Plan des Augustins à la fin du 18 <sup>e</sup> siècle (Naillon, 1938).....	303
Figure 11.36 : Hôtel-Dieu de la Madeleine, 1758 (Vanier, 1946). ....	304
Figure 11.37 : Position du cimetière dans l'abbaye de Sainte-Geneviève à Paris (Lorentz et al., 2006).....	305
Figure 11.38 : Position du cimetière dans la commanderie des Hospitaliers de Paris (Lorentz et al., 2006).....	305
Figure 11.39 : Position du cimetière dans l'abbaye de Saint-Victor à Paris (Lorentz et al., 2006). ....	306
Figure 11.40 : Position du cimetière dans le couvent des Chartreux de Paris (Lorentz et al., 2006). ....	306
Figure 11.41 : Position du cimetière dans la commanderie des Templiers de Paris. ....	307
Figure 11.42 : Le cimetière Saint-Maur à la fin du Moyen Âge.....	307
Figure 11.43 : Viviers - Plan restitué du quartier canonial de la cathédrale aux 14 <sup>e</sup> et 15 <sup>e</sup> siècles (Esquieu, 1994g : 199). ....	308
Figure 11.44 : Lyon – Plan restitué du quartier canonial de la cathédrale du 13 <sup>e</sup> siècle à 1562 (Arlaud et al., 1994 : 277). ....	308
Figure 11.45 : Vienne – Plan restitué du quartier canonial de la cathédrale aux 14 <sup>e</sup> et 15 <sup>e</sup> siècles (Esquieu, 1994h : 378-379).....	309
Figure 11.46 : Béziers – Plan restitué du quartier canonial de la cathédrale au 15 <sup>e</sup> siècle (Esquieu, 1994i : 194). ....	309

Figure 11.47 : Laon – Plan restitué du quartier canonial de la cathédrale au début du 14 <sup>e</sup> siècle (Saint-Denis, 1994 : 249). .....	310
Figure 11.48 : Arles - Plan restitué du quartier canonial de la cathédrale au 15 <sup>e</sup> siècle (Esquieu, 1994b : 140). .....	310
Figure 11.49 : Plan du groupe épiscopal aux 9 et 10 <sup>e</sup> siècles (d’après Jacques Le Maho). .....	311
Figure 11.50 : La cathédrale romane.....	311
Figure 11.51 : L’espace des chanoines vers le milieu du 12 <sup>e</sup> siècle au 16 <sup>e</sup> siècle (d’après Jacques Le Maho). .....	312
Figure 11.52 : Paroisses dans lesquelles se situent les maisons canoniales.....	313
Figure 11.53 : Auch – Plan restitué du quartier canonial de la cathédrale aux 14 <sup>e</sup> et 15 <sup>e</sup> siècles (Bagneris, 1994 : 54). .....	314
Figure 11.54 : Carpentras – Plan restitué du quartier canonial de la cathédrale au 14 <sup>e</sup> siècle (Esquieu, 1994d : 210). .....	314
Figure 11.55 : Cavailon – Plan restitué du quartier canonial de la cathédrale au début du 13 <sup>e</sup> siècle (Esquieu, 1994e : 216). .....	315
Figure 11.56 : Tours – Plan restitué du quartier canonial de Saint-Martin de Tours au début du 13 <sup>e</sup> siècle (Galinié, 1994 : 360). .....	315
Figure 11.57 : Valence – Plan restitué du quartier canonial de la cathédrale aux 15 <sup>e</sup> et 16 <sup>e</sup> siècles (Esquieu, 1994f : 368). .....	316
Figure 11.58 : Plan du groupe épiscopal aux 9 <sup>e</sup> et 10 <sup>e</sup> siècles (d’après Jacques Le Maho). .....	317
Figure 11.59 : Le palais épiscopal au nord-est de la cathédrale.....	317
Figure 11.60 : Développement du complexe épiscopal du 12 <sup>e</sup> siècle au 13 <sup>e</sup> siècle (Lablaude, 2012 : 10). .....	318
Figure 11.61 : Développement du complexe épiscopal du 14 <sup>e</sup> siècle au 15 <sup>e</sup> siècle (Lablaude, 2012 : 11). .....	318
Figure 11.62 : Développement du complexe épiscopal du 16 <sup>e</sup> siècle au 18 <sup>e</sup> siècle (Lablaude, 2012 : 12). .....	319
Figure 11.63 : Les couvents et monastères à Rouen au 15 <sup>e</sup> siècle : emprise des enclos .....	320
Figure 11.64 : Les couvents et monastères à Rouen au 15 <sup>e</sup> siècle. ....	321
Figure 11.65 : Emprise de l'abbaye Saint-Ouen.....	322
Figure 11.66 : Emprise du prieuré Saint-Gervais.....	322

Figure 11.67 : Emprise du prieuré Saint-Paul. ....	323
Figure 11.68 : Emprise de l'abbaye de Saint-Amand. ....	323
Figure 11.69 : Emprise du prieuré de Grandmont. ....	324
Figure 11.70 : Emprise du monastère des Célestins. ....	324
Figure 11.71 : Emprise du prieuré des Filles-Dieu. ....	325
Figure 11.72 : Emprise du prieuré Saint-Lô. ....	325
Figure 11.73 : Emprise de l'Hôtel-Dieu. ....	326
Figure 11.74 : Emprise de l'espace de vie des chanoines de la cathédrale. ....	326
Figure 11.75 : Emprise du couvent des Franciscains. ....	327
Figure 11.76 : Emprise du couvent des Dominicains. ....	327
Figure 11.77 : Emprise du couvent des Carmes. ....	328
Figure 11.78 : Emprise du couvent des Augustins. ....	328
Figure 11.79 : Emprise du couvent des Dominicaines. ....	329
Figure 11.80 : Proportion d'espaces bâtis et non bâtis à l'emplacement de l'abbaye Saint-Ouen. .....	329
Figure 11.81 : Proportion d'espaces bâtis et non bâtis à l'emplacement du prieuré Notre-Dame- du-Pré. ....	330
Figure 11.82 : Proportion d'espaces bâtis et non bâtis à l'emplacement du prieuré Saint-Paul. ....	330
Figure 11.83 : Proportion d'espaces bâtis et non bâtis à l'emplacement du prieuré Saint-Gervais. .....	331
Figure 11.84 : Proportion d'espaces bâtis et non bâtis à l'emplacement de l'abbaye de Saint- Amand. ....	331
Figure 11.85 : Proportion d'espaces bâtis et non bâtis à l'emplacement monastère des Célestins. .....	332
Figure 11.86 : Proportion d'espaces bâtis et non bâtis à l'emplacement du prieuré de Grandmont. .....	332
Figure 11.87 : Proportion d'espaces bâtis et non bâtis à l'emplacement de l'espace de vie des chanoines de la cathédrale. ....	333
Figure 11.88 : Proportion d'espaces bâtis et non bâtis à l'emplacement du prieuré des Filles-Dieu. .....	333
Figure 11.89 : Proportion d'espaces bâtis et non bâtis à l'emplacement de l'Hôtel-Dieu. ....	334

Figure 11.90 : Proportion d'espaces bâtis et non bâtis à l'emplacement du prieuré Saint-Lô.....	334
Figure 11.91 : Proportion d'espaces bâtis et non bâtis à l'emplacement du couvent des Franciscains.....	335
Figure 11.92 : Proportion d'espaces bâtis et non bâtis à l'emplacement du couvent des Dominicains.....	335
Figure 11.93 : Proportion d'espaces bâtis et non bâtis à l'emplacement du couvent des Augustins.....	336
Figure 11.94 : Proportion d'espaces bâtis et non bâtis à l'emplacement du couvent des Carmes.....	336
Figure 11.95 : Proportion d'espaces bâtis et non bâtis à l'emplacement du couvent des Clarisses.....	337
Figure 11.96 : Proportion d'espaces bâtis et non bâtis à l'emplacement du couvent des Dominicaines.....	337
Figure 12.1 : Apparition des églises paroissiales, statut attesté par les textes ou l'archéologie. .	339
Figure 12.2 : Apparition des églises paroissiales, zone <i>intra-muros</i> .....	340
Figure 12.3 : Localisation des cimetières paroissiaux et aîtres au Moyen Âge. ....	340
Figure 12.4 : Apparition des paroisses, zone <i>intra-muros</i> . ....	341
Figure 12.5 : Apparition des paroisses. ....	342
Figure 12.6 : Le réseau paroissial avant 1250.....	343
Figure 12.7 : Le réseau paroissial avant 1250, zone <i>intra-muros</i> . ....	344
Figure 12.8 : Le réseau paroissial après 1250. ....	345
Figure 12.9 : Le réseau paroissial après 1250, zone <i>intra-muros</i> . ....	346
Figure 12.10 : Le maillage paroissial de Londres au 13 <sup>e</sup> siècle (Schofield, 1994 : 26).....	347
Figure 12.11 : Le maillage paroissial de Gloucester au 12 <sup>e</sup> siècle (Barrow, 1992 : 85). ....	347
Figure 12.12 : Le maillage paroissial de York au 13 <sup>e</sup> siècle (Palliser et al., 2000 : 179). ....	348
Figure 12.13 : Tours vers 1250. ....	348
Figure 12.14 : Les lieux du culte paroissial dans la cathédrale Notre-Dame-de-Rouen. ....	349
Figure 12.15 : L'église Sainte-Croix–Saint-Ouen (construite vers 1350) au sud de l'abbatiale Saint-Ouen.....	349
Figure 12.16 : Les lieux du culte paroissial dans l'abbaye de Saint-Amand. ....	350
Figure 12.17 : Séparation de l'église Saint-Lô.....	350

Figure 12.18 : L'église Saint-Lô et l'église de Saint-Amand sur le plan du cours de la fontaine de Notre-Dame de Rouen (A.D.S.M. 12 Fi 34). .....	351
Figure 12.19 : Patronage des églises paroissiales rouennaises dans la seconde moitié du 13 <sup>e</sup> siècle.....	351
Figure 12.20 : Localisation des conflits sur les limites paroissiales. ....	352
Figure 12.21 : La paroisse Saint-Clément et les paroisses environnantes avant 1250.....	352
Figure 12.22 : La paroisse Saint-Clément et les paroisses environnantes après 1250.....	353
Figure 13.1 : Localisation du bourg d'après la liste établie en 1231.....	355
Figure 13.2 : Le bourg de l'abbé de Saint-Ouen au 13 <sup>e</sup> siècle : hypothèse 1.....	355
Figure 13.3 : Le bourg de l'abbé de Saint-Ouen au 13 <sup>e</sup> siècle : hypothèse 2.....	356
Figure 13.4 : Sites archéologiques présentant des traces d'occupation du 13 <sup>e</sup> siècle au 15 <sup>e</sup> siècle (cadastre de 1827). ....	356
Figure 13.5 : Caen dessiné par Matthaus Mérian en 1657 (A.D. du Calvados CPL/148). ....	357
Figure 13.6 : Le mont Sainte-Catherine et ses environs au 16 <sup>e</sup> siècle (Plan de Belleforest). ....	358
Figure 13.7 : Le mont Sainte-Catherine et ses environs au 17 <sup>e</sup> siècle (Plan Gomboust).....	359
Figure 13.8 : La côte Sainte-Catherine (© Lise Levieux).....	360
Figure 13.9 : Organisation parcellaire autour de Saint-Sever et du prieuré Notre-Dame du Pré.	360
Figure 13.10 : Organisation parcellaire autour de l'église Saint-Sever (cadastre de 1827).....	361
Figure 13.11 : Organisation parcellaire autour de l'église Saint-Sever (hypothèse de Bernard Gauthiez). ....	361
Figure 13.12 : Plan de la baronnie de Saint-Gervais dressé au 18 <sup>e</sup> siècle (A.D.S.M. 12 Fi 48). .	362
Figure 13.13 : Plan cadastral du Mont-aux-Malades (début 19 <sup>e</sup> siècle) (A.D.S.M. 3P3_2169). .	362
Figure 13.14 : Plan des dépendances du couvent des Dominicains (A.D.S.M. 36 H 41). ....	363
Figure 13.15 : Plan du couvent et du clos des Dominicains de Paris à la fin du 18 <sup>e</sup> siècle (© Bibliothèque Nationale de France, Estampes, Collection Topographie de la France).....	364
Figure 13.16 : Lotissement sur la place de la Calende au nord du couvent des Jacobins (Plan Gomboust).....	365
Figure 13.17 : La place de la Calende au nord du couvent des Dominicains. ....	366
Figure 13.18 : Lotissement sur la place de la Calende au nord du couvent des Dominicains. ....	366
Figure 13.19 : Place de la Calende ou de la Calendée au nord de l'église des Dominicains sur le plan de Belleforest.....	367

Figure 13.20 : Le couvent des Augustins au 18 <sup>e</sup> siècle (Naillon, 1938). .....	367
Figure 13.21 : Organisation parcellaire du quartier Saint-Nicaise (cadastre de 1827). .....	368
Figure 13.22 : Organisation parcellaire du quartier Saint-Nicaise (plan de 1730).....	369
Figure 13.23 : Structure programmatique du quartier établie par Bernard Gauthiez.....	370
Figure 13.24 : Restitution d'une partie de l'îlot du quartier Saint-Nicaise (Gauthiez, 1990). .....	371
Figure 13.25 : Lotissement de la rue du Grand Maulévrier (cadastre 1827).....	372
Figure 13.26 : Lotissement de la rue du Grand Maulévrier (plan de 1730). .....	372
Figure 13.27 : Lotissement de la rue des Faulx (cadastre de 1827). .....	373
Figure 13.28 : Lotissement de la rue des Faulx (plan de 1730). .....	373
Figure 13.29 : Lotissement au nord-est de l'abbaye (cadastre de 1827).....	374
Figure 13.30 : Lotissement au nord-est de l'abbaye (plan de 1730). .....	374
Figure 13.31 : Localisation de l'allée au nord-est de l'abbaye. ....	375
Figure 13.32 : Plan du fief du Moustardier, 16 <sup>e</sup> siècle (A.D.S.M. 14 H 687).....	375
Figure 13.33 : Organisation parcellaire du fief au Moustardier. ....	376
Figure 13.34 : Organisation parcellaire du quartier Saint-Patrice (cadastre de 1827). .....	376
Figure 13.35 : Organisation parcellaire du quartier Saint-Patrice (cadastre de 1730). .....	377
Figure 13.36 : Lotissement des fossés par les Franciscains. ....	377
Figure 13.37 : Organisation parcellaire le long de la rue de Bas (cadastre de 1827).....	378
Figure 13.38 : Organisation parcellaire le long de la rue de Bas (plan de 1730). .....	378
Figure 13.39 : Localisation de la rue des Fieffes (cadastre de 1827).....	379
Figure 13.40 : Localisation de la rue des Fieffes (plan de 1730). .....	379
Figure 13.41 : Un développement rural du 11 <sup>e</sup> siècle au sud du prieuré Notre-Dame-du-Pré.....	380
Figure 13.42 : Organisation parcellaire et lotissement de la rue Pincedos et place de la Rougemare. ....	381
Figure 13.43 : Analyse de la rectangularité des parcelles rue Pincedos. ....	381
Figure 13.44 : Lotissement de la rue de la Poterne : situation sur le plan de Belleforest. ....	382
Figure 13.45 : Lotissement de la rue de la Poterne : situation sur le plan de Gomboust. ....	382
Figure 13.46 : Lotissement rue de la Poterne (cadastre de 1827). .....	383
Figure 13.47 : Lotissement au sud de l'abbaye Saint-Amand.....	383
Figure 13.48 : Analyse de la rectangularité des parcelles au sud de l'abbaye Saint-Amand.....	384
Figure 13.49 : Lotissement de la rue du Porche Saint-Godard. ....	384

Figure 13.50 : Analyse de la rectangularité des parcelles rue du Porche Saint-Godard. ....	385
Figure 13.51 : Les lotissements mis en place par des communautés religieuses du 13 <sup>e</sup> siècle au début du 16 <sup>e</sup> siècle.....	385
Figure 14.1 : Localisation des biens de l'abbaye Saint-Ouen dans la ville de Rouen.....	387
Figure 14.2 : Localisation des biens de l'abbaye Saint-Amand dans la ville de Rouen. ....	387
Figure 14.3 : Localisation des biens de l'abbaye Sainte-Catherine-du-Mont dans la ville de Rouen (d'après le dénombrement des biens de 1590). ....	388
Figure 14.4 : Localisation des biens de l'abbaye Sainte-Catherine-du-Mont dans la ville de Rouen (d'après le dénombrement des biens de 1612). ....	388
Figure 14.5 : Localisation des biens du prieuré de Notre-Dame-du-Pré dans la ville de Rouen. ....	389
Figure 14.6 : Localisation des biens du monastère des Chartreux dans la ville de Rouen.....	389
Figure 14.7 : Localisation des biens du monastère des Célestins dans la ville de Rouen. ....	390
Figure 14.8 : Paroisse(s) dans lesquelles les Augustins possèdent des biens. ....	390
Figure 14.9 : Paroisse(s) dans lesquelles les Franciscains possèdent des biens.....	391
Figure 14.10 : Paroisse(s) dans lesquelles les Dominicains possèdent des biens. ....	391
Figure 14.11 : Paroisse(s) dans lesquelles les Carmes possèdent des biens.....	392
Figure 14.12 : Localisation des biens du couvent des Dominicaines dans la ville de Rouen. ....	392
Figure 14.13 : Localisation des biens du chapitre Notre-Dame dans la ville de Rouen. ....	393
Figure 14.14 : Localisation des biens des Filles-Dieu dans la ville de Rouen.....	393
Figure 14.15 : Paroisse(s) dans lesquelles les chanoines de Saint-Lô possèdent des biens.....	394
Figure 14.16 : Paroisse(s) dans lesquelles les chanoines et chanoinesses de l'Hôtel-Dieu possèdent des biens. ....	394
Figure 14.17 : Paroisse(s) dans lesquelles les chanoines du Mont-aux-Malades possèdent des biens. ....	395
Figure 14.18 : Localisation des hôtels appartenant aux communautés religieuses extérieures à la ville de Rouen. Les hôtels Saint-Georges, de l'Ile-Dieu, de Beaubec et de la Valasse ne sont pas représentés puisqu'ils ne peuvent être localisés qu'à l'échelle de la paroisse. ....	395
Figure 14.19 : Les moulins de Rouen au Moyen Âge.....	396
Figure 14.20 : Les moulins de Rouen au Moyen Âge.....	396
Figure 14.21 : Les moulins de Rouen au Moyen Âge.....	397
Figure 14.22 : Appartenance des moulins à la fin du Moyen Âge (15 <sup>e</sup> -16 <sup>e</sup> siècle). ....	397

Figure 14.23 : Appartenance des moulins à la fin du Moyen Âge (15 <sup>e</sup> -16 <sup>e</sup> siècle). .....	398
Figure 14.24 : Appartenance des moulins à la fin du Moyen Âge (15 <sup>e</sup> -16 <sup>e</sup> siècle). .....	398
Figure 14.25 : Les massifs forestiers sur les confins de la province ecclésiastiques (Bauduin, 2006 : 46) .....	399
Figure 14.26 : Domaine de Saint-Ouen en Normandie (Dubois et al., 2001). .....	400
Figure 14.27 : Domaine de Saint-Ouen en Normandie (Dubois et al., 2001). .....	401
Figure 14.28 : Essai de localisation des franchises d'après un texte de 1431. ....	402
Figure 14.29 : Les fiefs dans l'espace urbain rouennais. ....	402
Figure 14.30 : Fief du Framboisier. ....	403
Figure 14.31 : Distance entre les couvents mendiants. ....	403
Figure 14.32 : La procession des Rogations. ....	404
Figure 14.33 : La procession de la Fierté Saint-Romain. ....	404



## Chapitre 1



Figure 1.1 : Le méandre et le site de Rouen (Lefèvre, 2004 : 42).



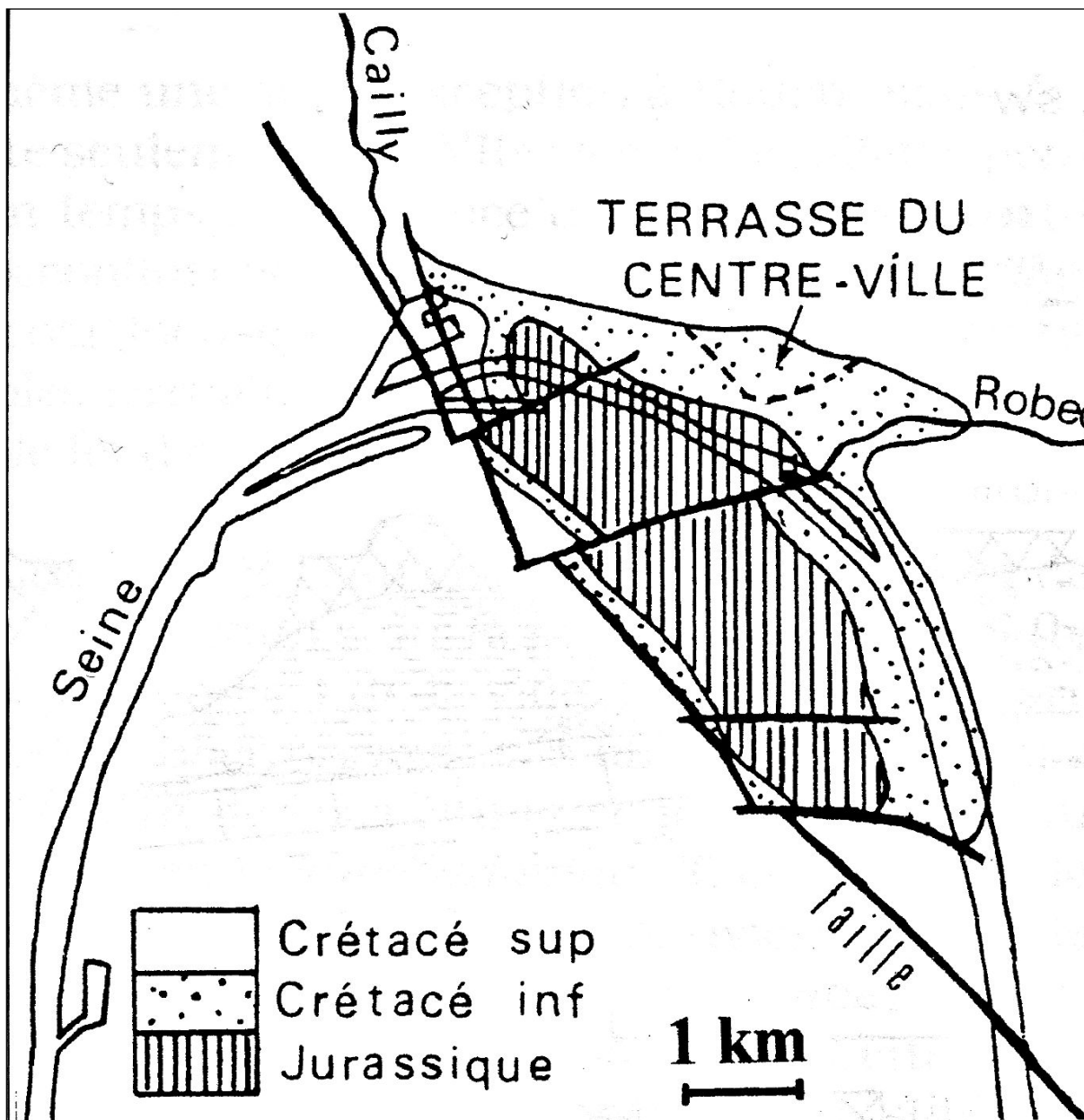


Figure 1.3 : Écorché géologique du site de Rouen (Lefèvre, 2004 : 45).

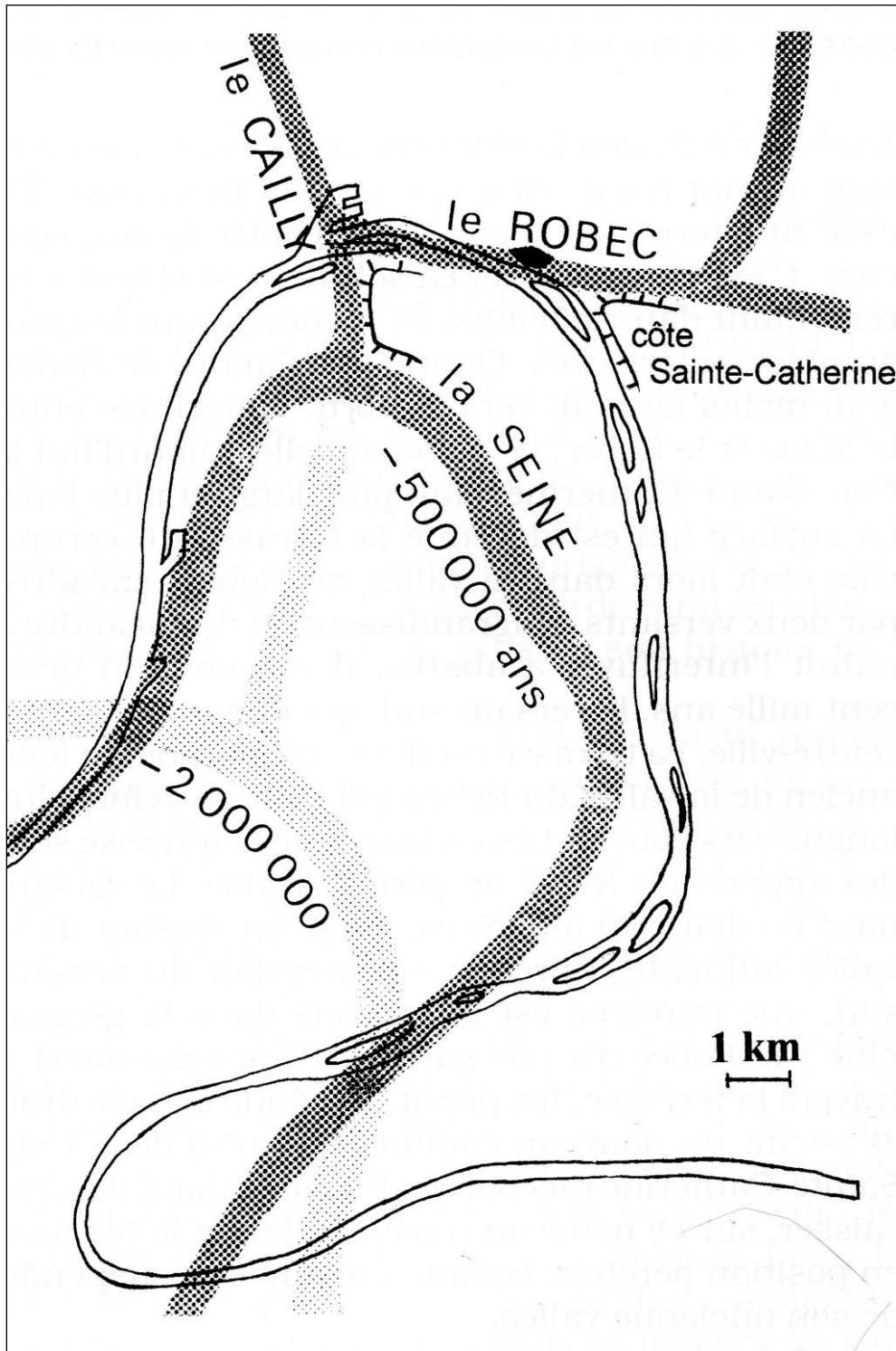


Figure 1.4 : Les étapes de l'amplification du méandre de Rouen (Lefèvre, 2004 : 45).

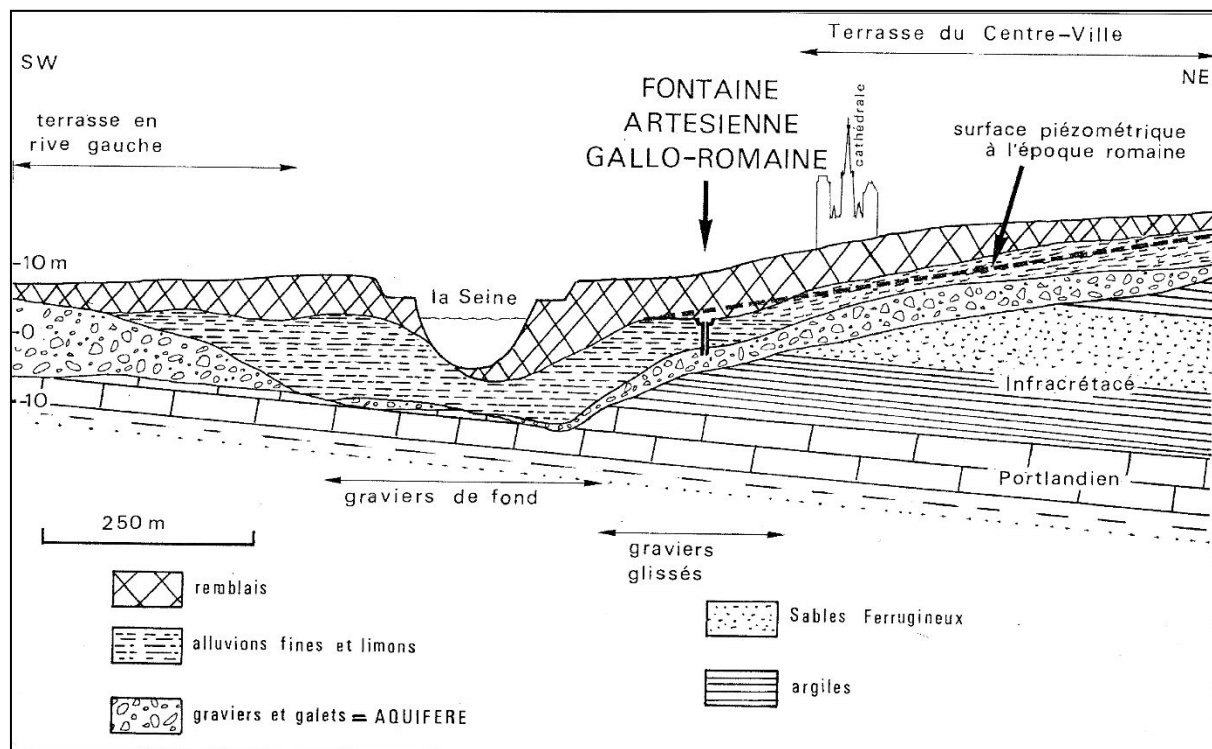


Figure 1.5 : Coupe géologique et hydrogéologique (Lefèvre, 2004 : 46).

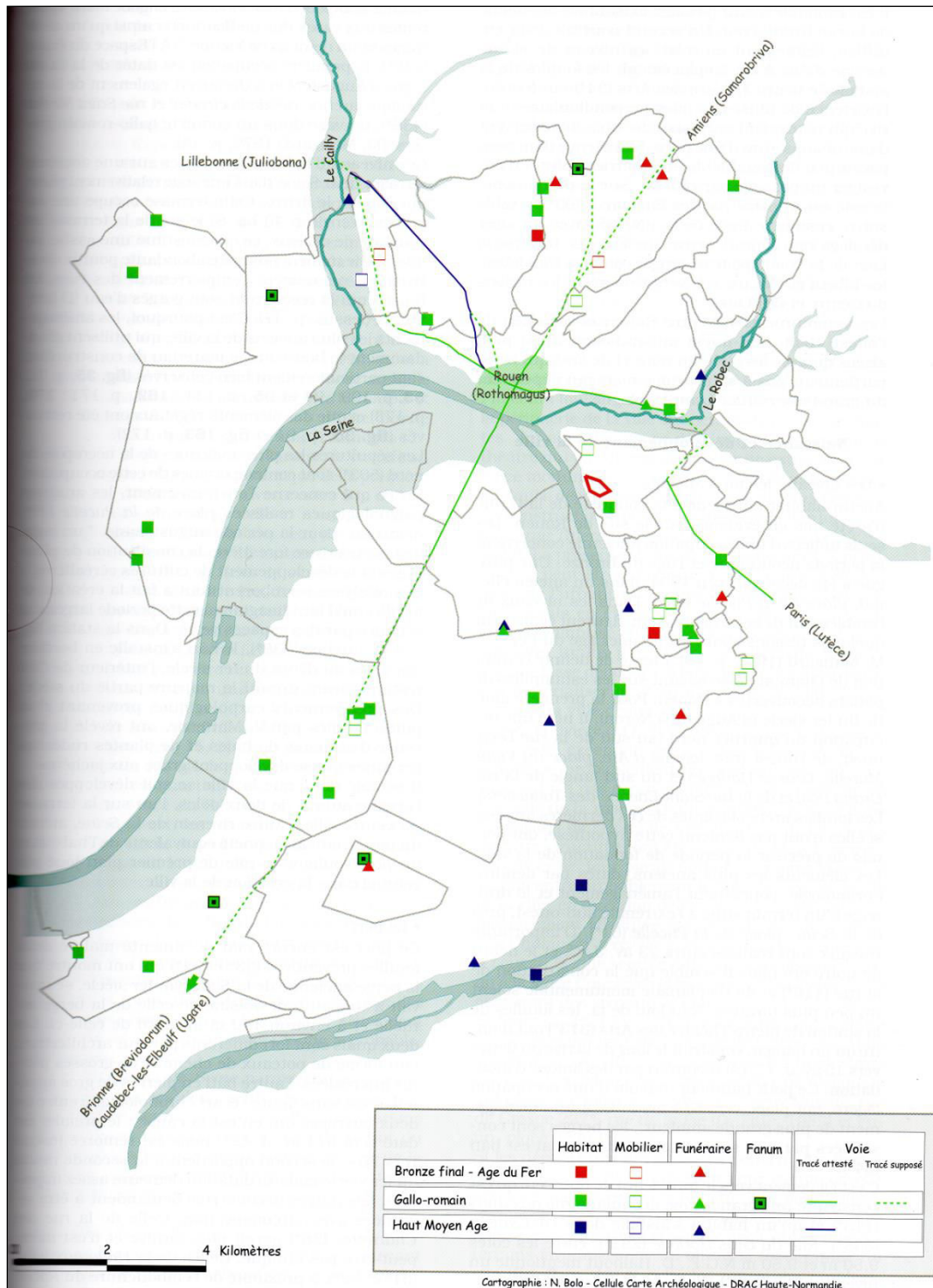


Figure 1.6 : Carte des environs de Rouen avec les principales liaisons routières durant l'époque romaine (Carte : Nathalie Bolo) (Lequoy *et al.*, 2004 : 59).



Figure 1.7 : Les limites administratives de la Gaule au 5<sup>e</sup> siècle (Prévôt, 2014c : 18).

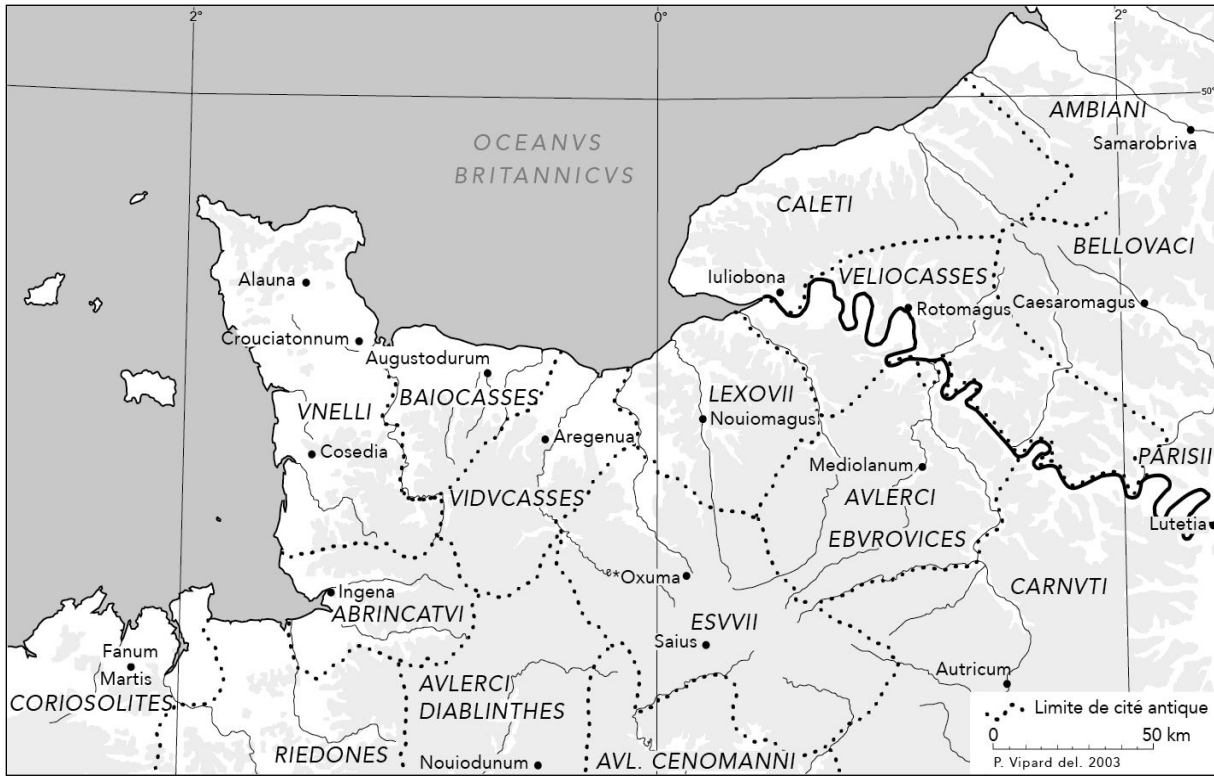


Figure 1.8 : Les *civitates* de la future Lyonnaise Seconde au Haut-Empire (Vipard, 2016).

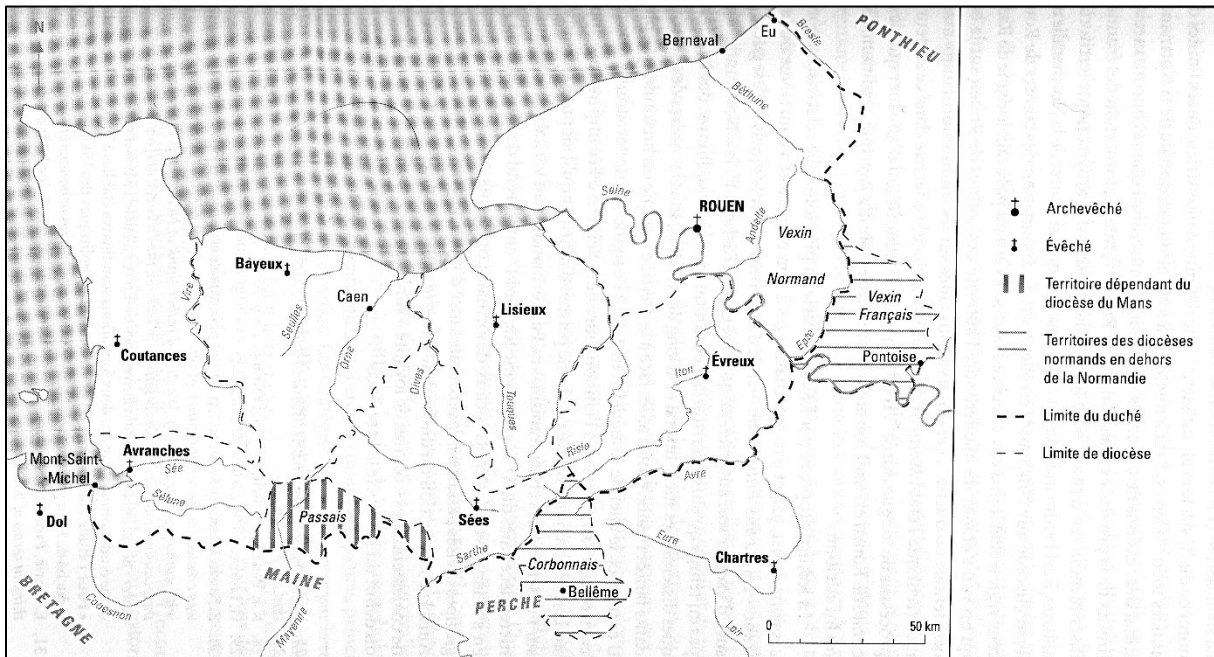


Figure 1.9 : La province ecclésiastique de Rouen aux 11<sup>e</sup> et 12<sup>e</sup> siècles (Bauduin, 2006 : 35).





**Figure 1.10 : Le " Grand Rouen " défini par Jacques Le Maho (Le Maho, 2006).**

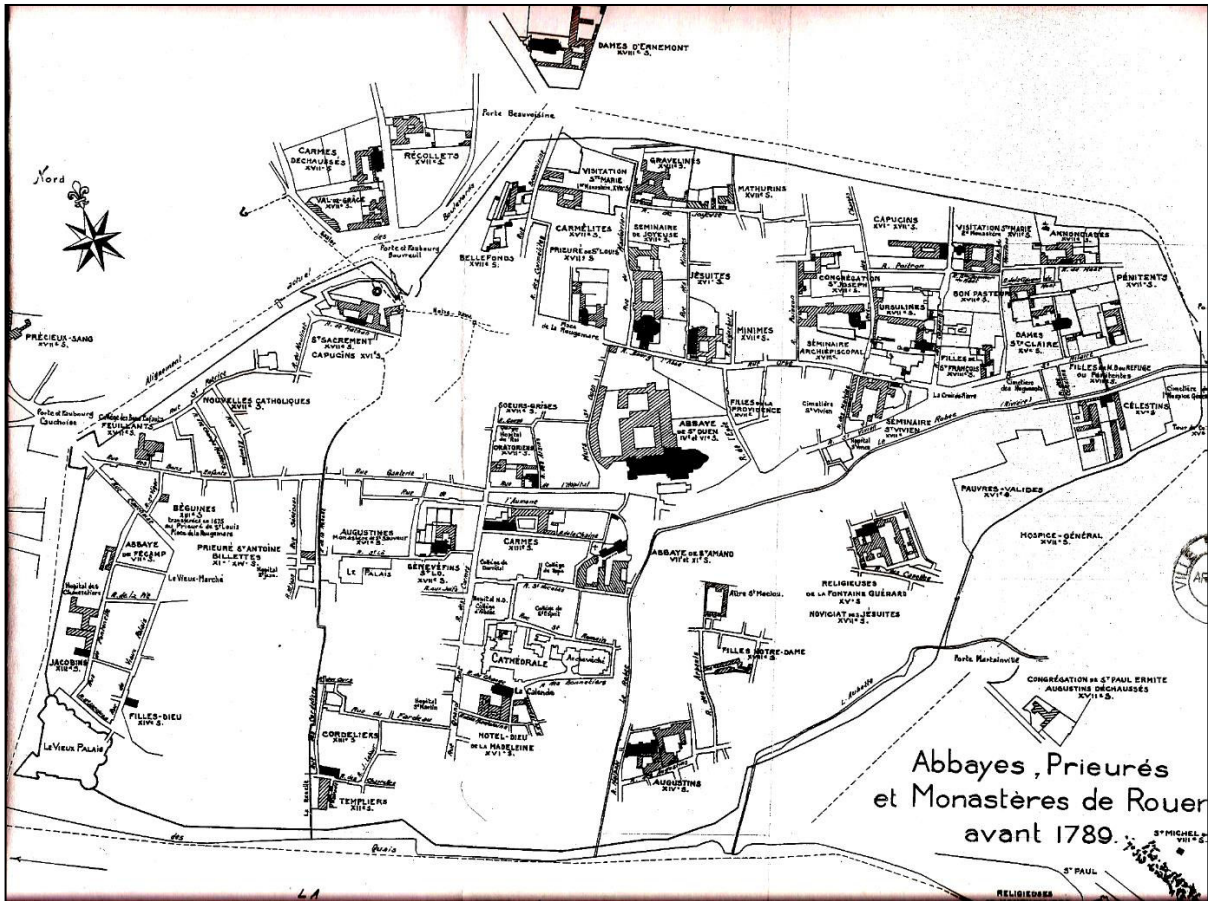


Figure 1.11 : Abbayes, prieurés et monastères de Rouen avant 1789 (Naillon, 1938).

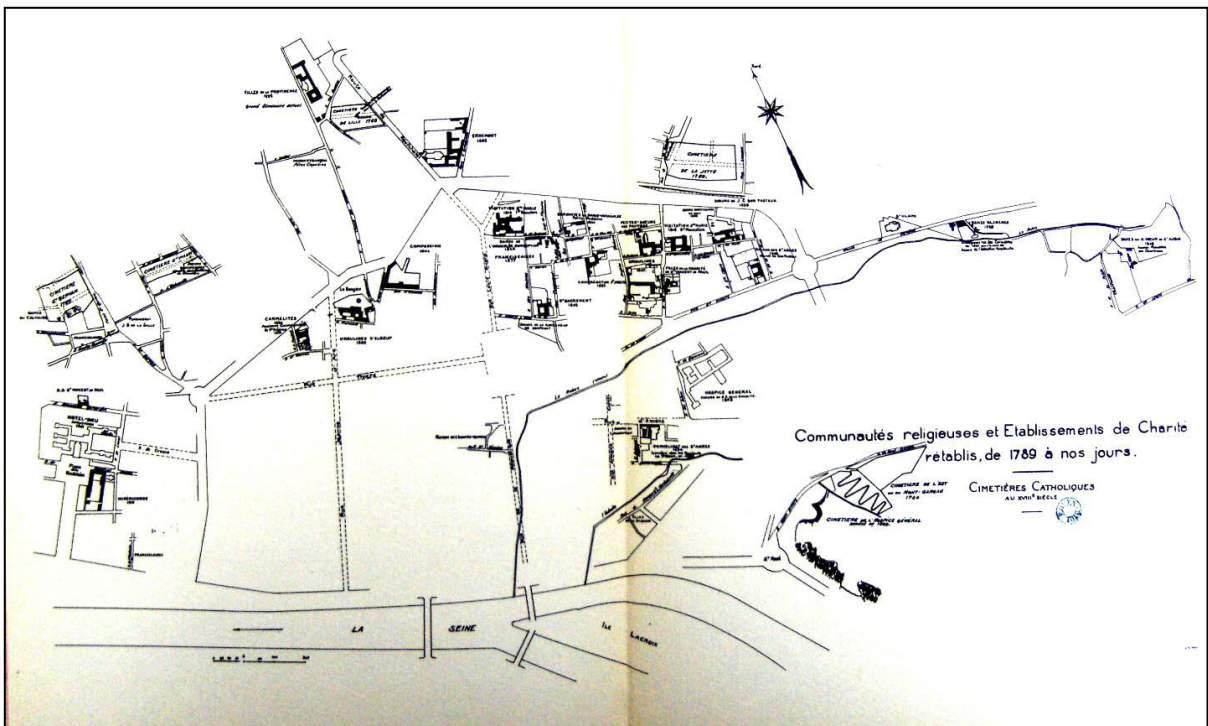


Figure 1.12 : Communautés religieuses et établissements de charité rétablis de 1789 à nos jours (Naillon, 1938).

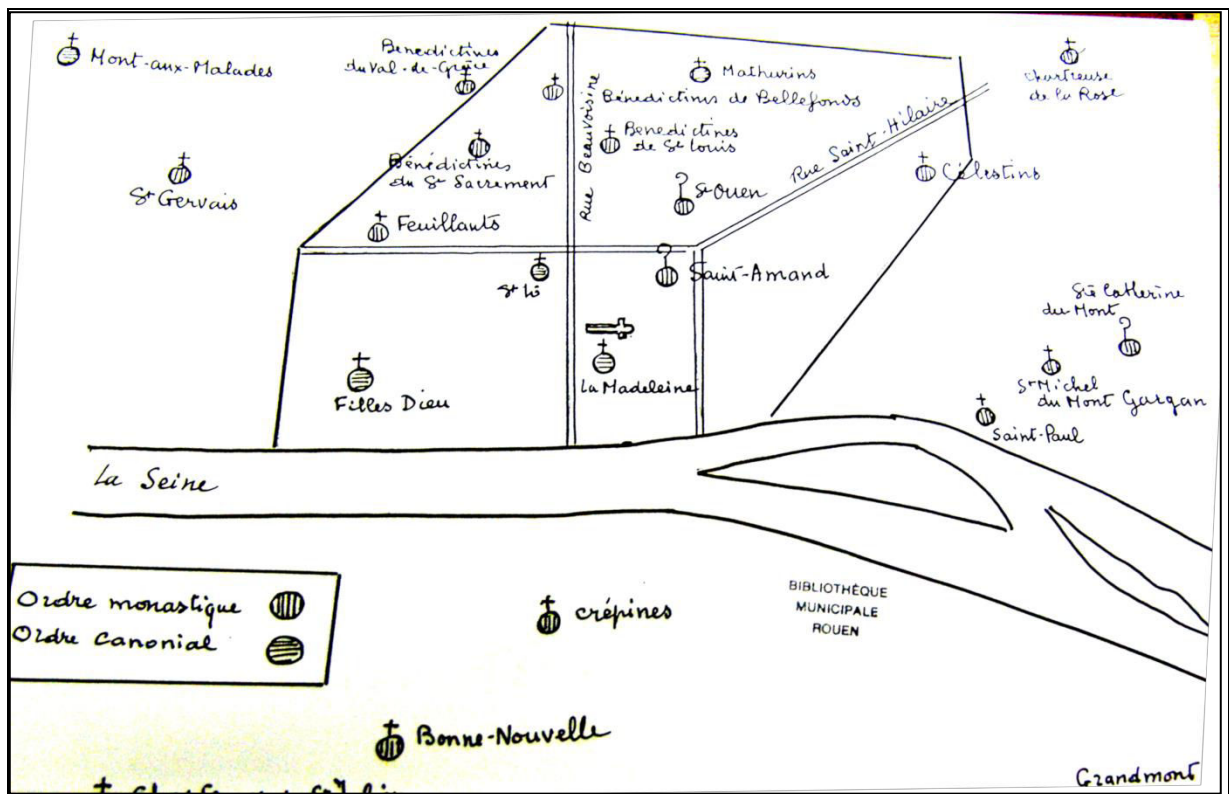


Figure 1.13 : Monastères et établissements religieux de Rouen au Moyen Âge (Fournée, 1985).

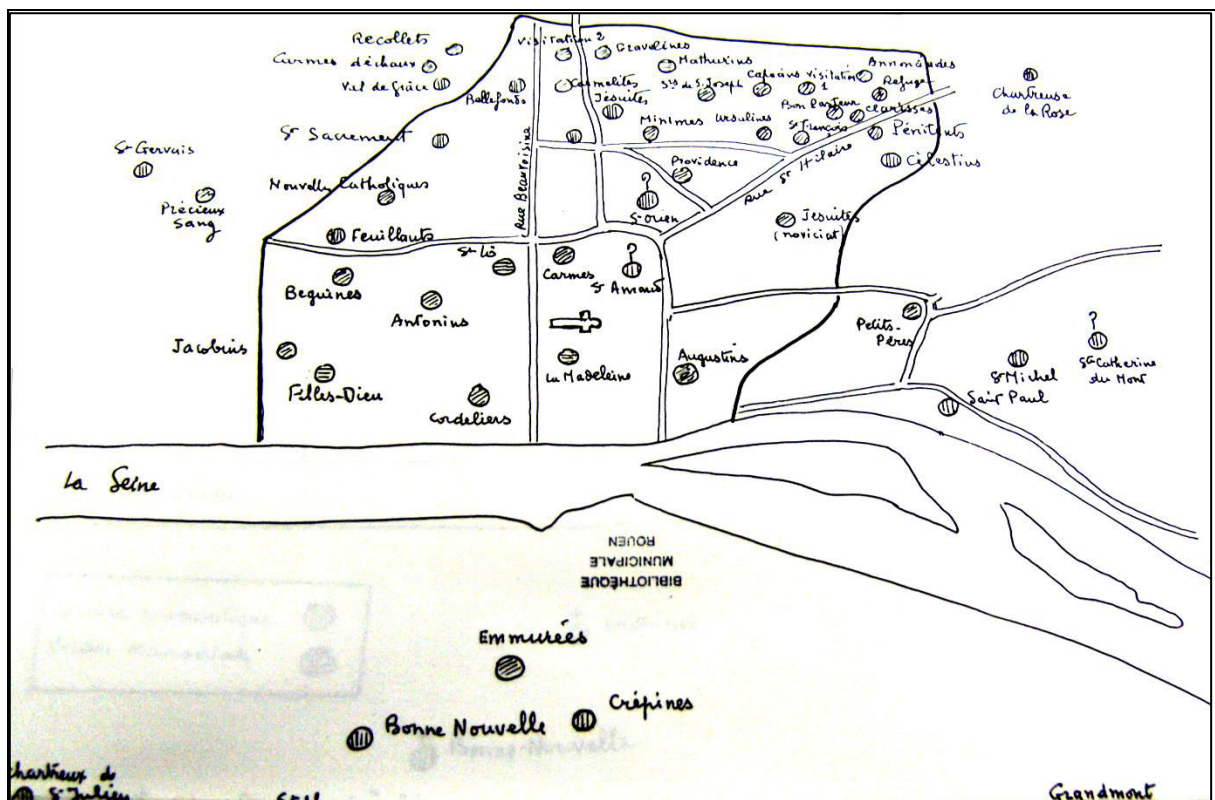


Figure 1.14 : Monastères et établissements religieux de Rouen à l'époque moderne (Fournée, 1985).



**Figure 1.15 : Ancienne église des Béguines (© Lise Levieux).**

## Chapitre 2

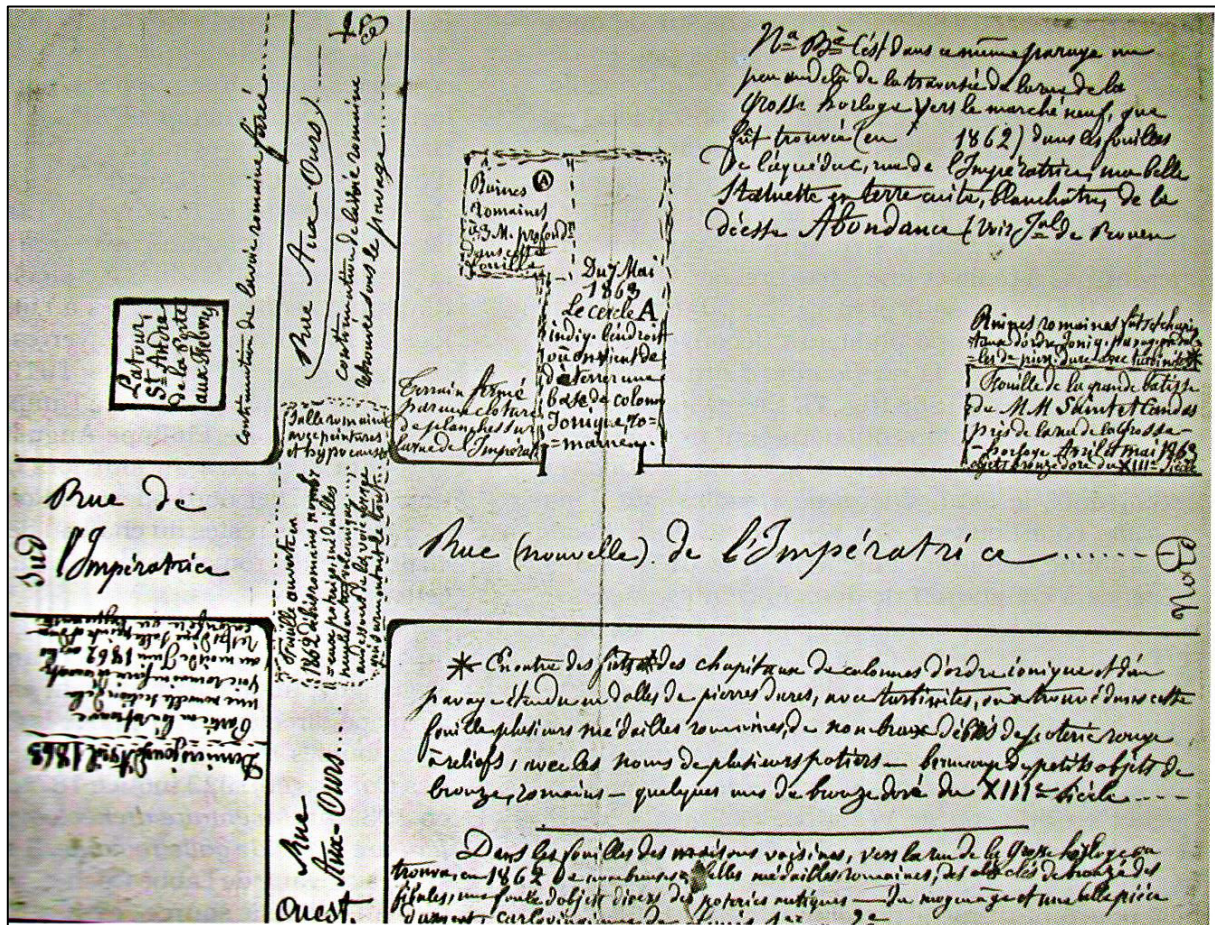


Figure 2.1 : Découvertes réalisées aux abords de la rue Jeanne d'Arc et de la rue aux Ours en 1862–1863, plan réalisé par Jean-Marc Thaurin (Lequoy et Guillot, 2004 : 49).

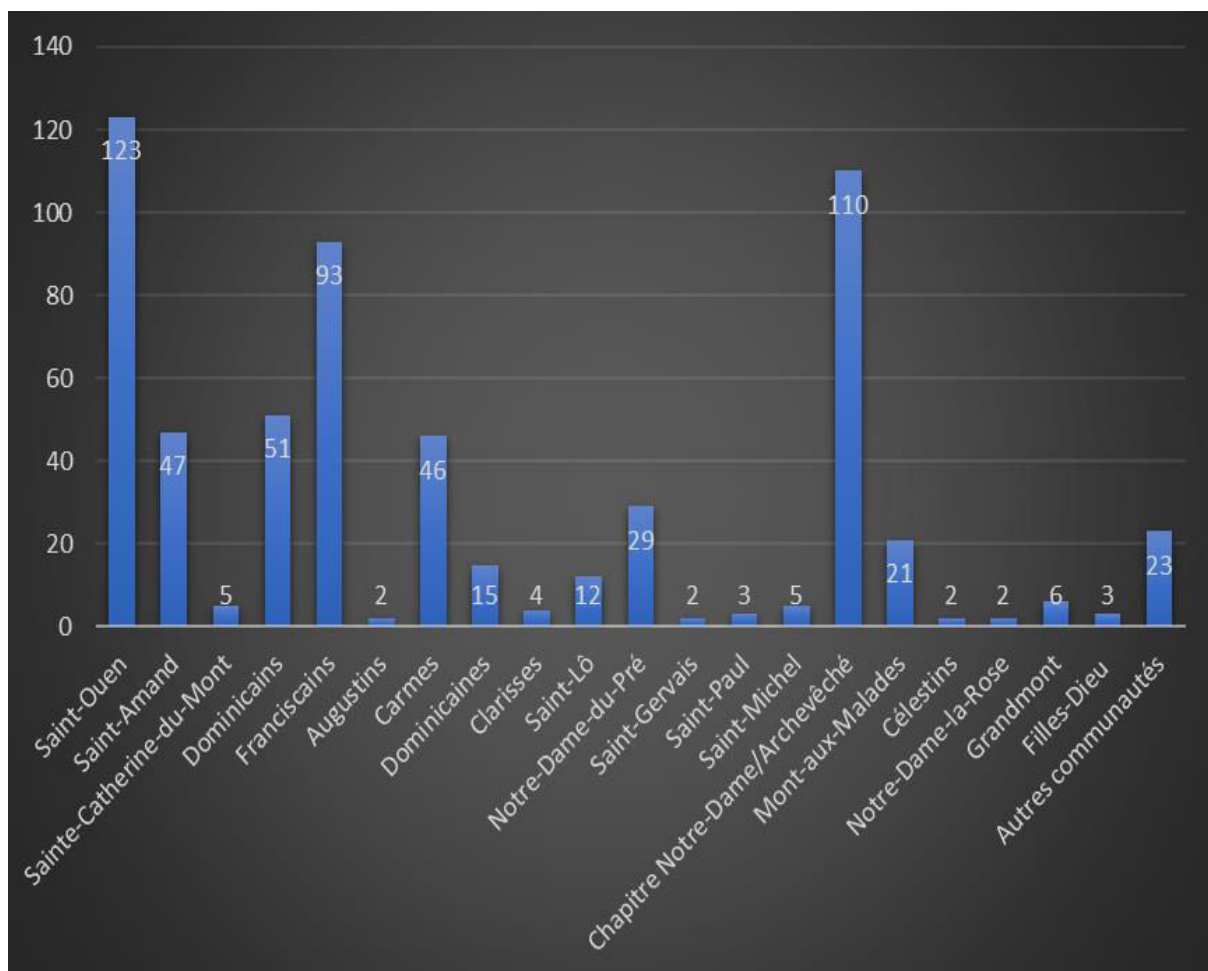


Figure 2.2 : Actes transcrits, hors actes édités, par communauté religieuse.



Figure 2.3 : Couronnement de Rollon à Rouen dans les *Chroniques de Normandie*, 14<sup>e</sup> siècle (B.M.R., ms. 1233, f°12).



Figure 2.4 : Ville de Rouen (B.N.F., Ms. Fr. 126, *Livre de l'information des princes*, f° 7 [trad. Jean Golein, France, Rouen, v. 1450. Maître de Talbot et collab.]).



sperer mais rendirent la place  
 audit duc dalen son par composi  
 tion. Ce pendant que le siege esto  
 it deuant ledit gallard auant la  
 reddicion dicelluy deux ou trois  
 iours messire richard de merbu  
 ry dxualier anglois capitaine  
 de grisors fist composition pour  
 la ville et chasteau dudit lieu de  
 grisors avec le frere de sa femme  
 le .xviii. iour doctobre ensieuiant.  
 Et de fait se rendit francoys ledit  
 capitaine / et fist le serment en  
 tel cas acoustume moyennant  
 par condicion que on luy deliure  
 roit purement et nettement et  
 sans despens deux de ses enfans  
 l'un nomme richard / et lautre he  
 mond. lesquels auoient este pris  
 au pontaudemer. Et avec ce luy  
 fut acorde quil iouyroit des terres  
 de sa femme que les francoys te  
 noient et occupoient fust pard  
 du roy ou autrement. Et oultre  
 plus a la requeste des parents de  
 sa femme. et pour les agreables  
 seruaes que le roy esperoit que luy  
 et ses enfans luy feroient au teps  
 aduenir le fist capitaine de saint  
 germain en laye / et luy donna sa  
 vie dirent scillement tous les  
 prouffits et emolumens de ladite  
 cite capitaine a partenanans. Et  
 demoura capitaine par le don  
 du roy de la ville et chasteau de gi  
 sors monseigneur de grauouit  
 lequel a grandement travaille  
 son corps au seruaice du roy et telle  
 ment que deu son age qui est de  
 quatre vngts ans ou mieulx il

a acquis vng grant honneur.

**C**omment le roy de france ma  
 da les contes de dunoyz / deu et de  
 saint pol et leurs gens venir deuers  
 luy pour aller deuant rouen ou  
 ils furent trois iours. Comment  
 aucuns de rouen luy auiderent  
 luer la ville. Comment le duc  
 de bretaigne assiegra fouquieres  
 Et comment conde fut prins.

Chapitre .xvii.



**D** mors docto  
 bre ensieuiant  
 oudit au le roy de  
 france manda  
 au conte de du  
 nois et aux autres seigneurs  
 de sa compaignie tenants les chaps  
 qui auoient mis argent ten en so  
 obissance. Et pareillement ma  
 da au conte deu et de saint pol et  
 a ceulx de leur compaignie quilz  
 venissent deuers luy / pour ce qui  
 vouloit mettre le siege deuant

Figure 2.5 : Prise de Rouen par les Français, enluminure 15<sup>e</sup> siècle (B.N.F., ms. Fr. 2679, “ Abrégé de la chronique d’Enguerrand de Monstrelet ”, f° 317 v.).



Figure 2.6 : Pierre de Préaux remet les clefs de Rouen à Philippe Auguste, *Chronique de Normandie*, 15<sup>e</sup> siècle (B.N.F., Ms. Fr. 2623, f° 106 bis).



Figure 2.7 : Exécution sur la place publique de Rouen, *Chronique de Jean Froissart*, 15<sup>e</sup> siècle (B.N.F., ms. Fr. 2644, f° 1 v.)




Figure 2.8 : Peste à Florence, *Décameron*, Boccace, troisième quart du 15<sup>e</sup> siècle (B.N.F., ms. Fr. 129, f° 1).



Figure 2.9 : *La Grande Vue de Rouen*, Jacques Le Lieur, 1525 (B.M.R. Ms g 3-5 vue 01).




Figure 2.10 : Extrait de la planche du cours de Gaalor (rue aux Ours), *Livre des Fontaines*, 1525.



Figure 2.11 : Extrait de la planche du cours de Carville (les Célestins), *Livre des Fontaines*, 1525.



Figure 2.12 : Extrait de la planche du cours d'Yonville (place du Vieux-Marché), *Livre des Fontaines*, 1525.



**Figure 2.13 : " Roan ", Joris Hoefnagel, 1572 (© The Hebrew University of Jérusalem and the Jewish National and Univeristy library).**



**Figure 2.14 : " Roan. Rotomagus, vulgo Roan, Normandiae metropolis ", Joris Hoefnagel, vers 1573 (B.M.R. Est. Topo. g bmr 29).**



Figure 2.15 : " Roan ", Joris Hoefnagel, 1542-1600 (B.M.R. Est. Topo. g bmr 3834).



Figure 2.16 : " Roan. Rotomagus, vulgo Roan, Normandiae metropolis ", Joris Hoefnagel, vers 1574 (B.M.R. Est. Topo. g bmr 3835).





Figure 2.17 : " Wie der Prins von Parma Rouan Entsetzt und Proviandirdt den 22 April 1592 ", Frans Hogenberg, 1592 (B.M.R. Est. Topo m 3840 bis).



Figure 2.18 : " Wie der Prins von Parma Rouan Entsetz und Proviandirdt den 22 April 1592 ", Frans Hogenberg, 1592 (B.M.R. Est. Topo m 3840).



Figure 2.19 : " Die Belagerung vor Rouan angesage am 8 October, 1591 ", Frans Hogenberg, 1591 (B.M.R. Est. Topo m 3842 [2]).



Figure 2.20 : " Die Belagerung vor Rouan angesage am 8 October, 1591 ", Frans Hogenberg, 1591 (B.M.R. Est. Topo m 3842).





Figure 2.22 : " Rothomagus Rouan ", Matthäus Merian, 1620 (BMR Est. Topo. g. bmr. 3848).



Figure 2.23 : " Rothomagus Rouan ", Matthäus Merian, 1620 (BMR Est. Topo. g. bmr. 3844).




Figure 2.24 : " Rothomagus Rouan ", Matthäus Merian, 1620 (BMR Est. Topo. g. bmr. 32).




Figure 2.25 : " Rothomagus Rouan ", Matthäus Merian, 1620 (BMR Est. Topo. g. bmr. 33).



Figure 2.26 : " ROVËN ", Christophe Tassin, 1638 (B.M.R. Est. Topo g bmr 3744).



Figure 2.27 : " Profil de la ville de Rouen ", Israël Sylvestre, 1650 (B.N.F. GE BB 565 [7, 63]).






Figure 2.28 : " Roan ", Hendrick Focken, 1660 (BMR Est. Topo. g. bmr. 3851).



Figure 2.29 : " Vuë de la ville de Rouen ", anonyme, vers 1660 (BMR Est. Topo. g. bmr. 3853).




Figure 2.30 : " Roan ", Dancker Danckerts, vers 1661 (A.D.S.M. 1 Fi 391).




Figure 2.31 : " Rouen, ville capitale de Normandie siège d'Archevêché et de Parlement ", Pierre Aveline, 1700 (B.M.R. Est. Topo. g. bmr. 3863).



**Figure 2.32 : " Rouen, ville capitale de Normandie siège d'Archevêché et de Parlement ", Pierre Aveline, 1700 (A.D.S.M. 1 Fi 390).**



**Figure 2.33 : " Vue de la ville de Rouen du côté du port ", Louis-Joseph Mondhare, 1770 (B.N.F., Estampes et photographie, LI-72 (4)-FOL).**





Figure 2.34 : " Vue de Rouen ", Yves-Marie Le Gouaz, Nicolas-Marie Ozanne, 1780 (B.M.R. Est. Topo. g. bmr. 3894).



Figure 2.35 : " Rouen from Mount Ste-Catherine ", Robert Batty, Charles Heath, 1820 (B.M.R. Est. Topo. m. 3889).



**Figure 2.36 : " Rouen, vue prise de la côte de Bonsecours ", Richard Parkes Bonington, Thales Fielding, 1823 (B.M.R. Est. Topo. g. bmr. 3882).**



**Figure 2.37 : " Vue de Rouen prise du Mont-aux-Malades ", Jean-Baptiste Parelle, 1824 (B.M.R. Est. Topo. g. bmr. 3909).**



Figure 2.38 : " Vue générale de Rouen, prise du clocher de Darnétal ", Godefroy Engelmann, 1825  
(B.M.R. Est. Topo. g. bmr. 3907).

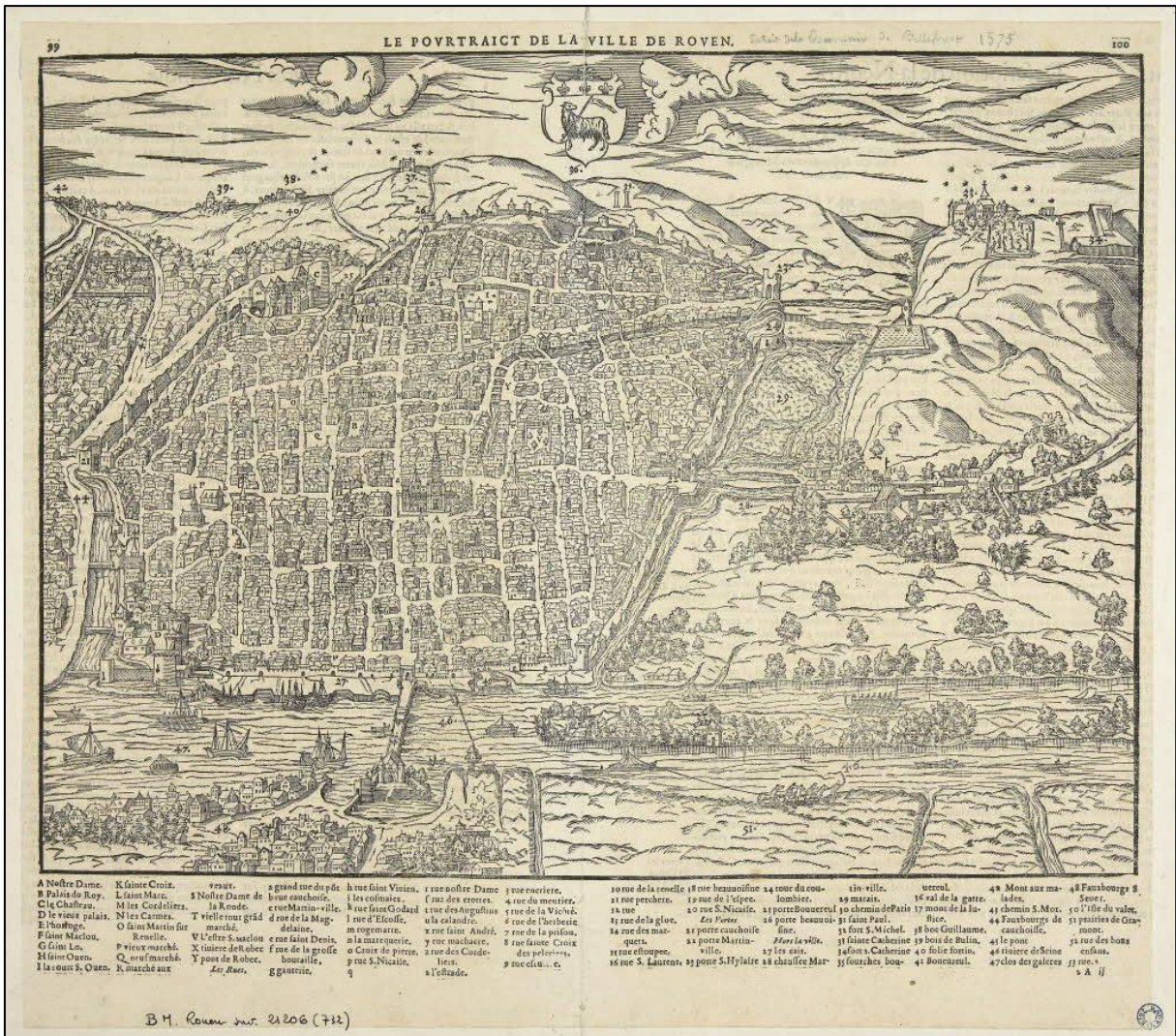


Figure 2.39 : " Le pourtraict de la ville de Rouen", François de Belleforest, 1575 (BMR Est. Topo. g. bmr. 3741).





Figure 2.40 : " Le pourtraict de la ville de Rouen ", François de Belleforest, 1575 (BMR Est. Topo. g. bmr. 3742).

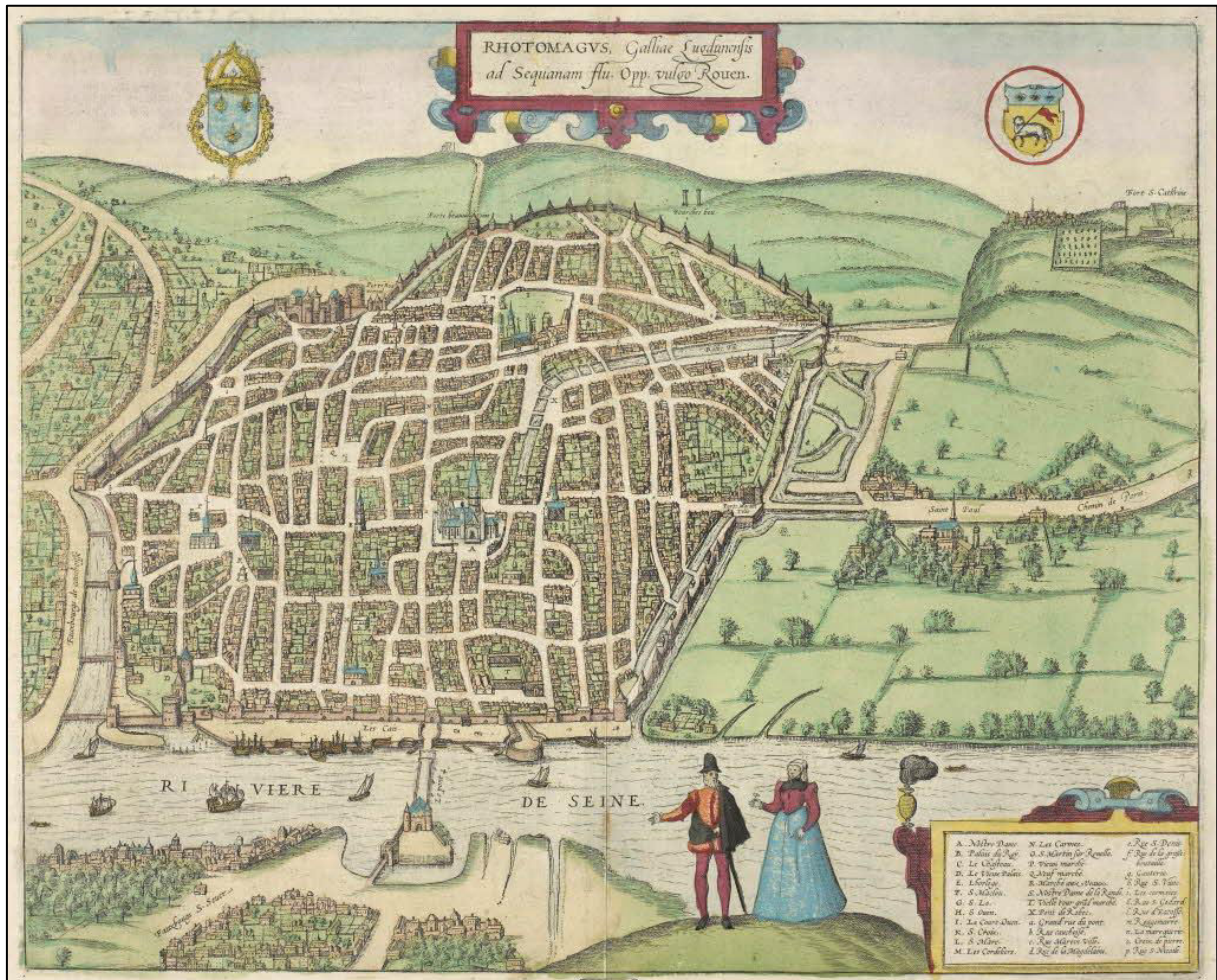


Figure 2.41 : " Rhotomagus, Galliae Lugdunensis ad Sequanam Flu. Opp. vulgo Rouen ", Frans Hogenberg, vers 1575 (B.M.R. Est. Topo. g. bmr. 3739).

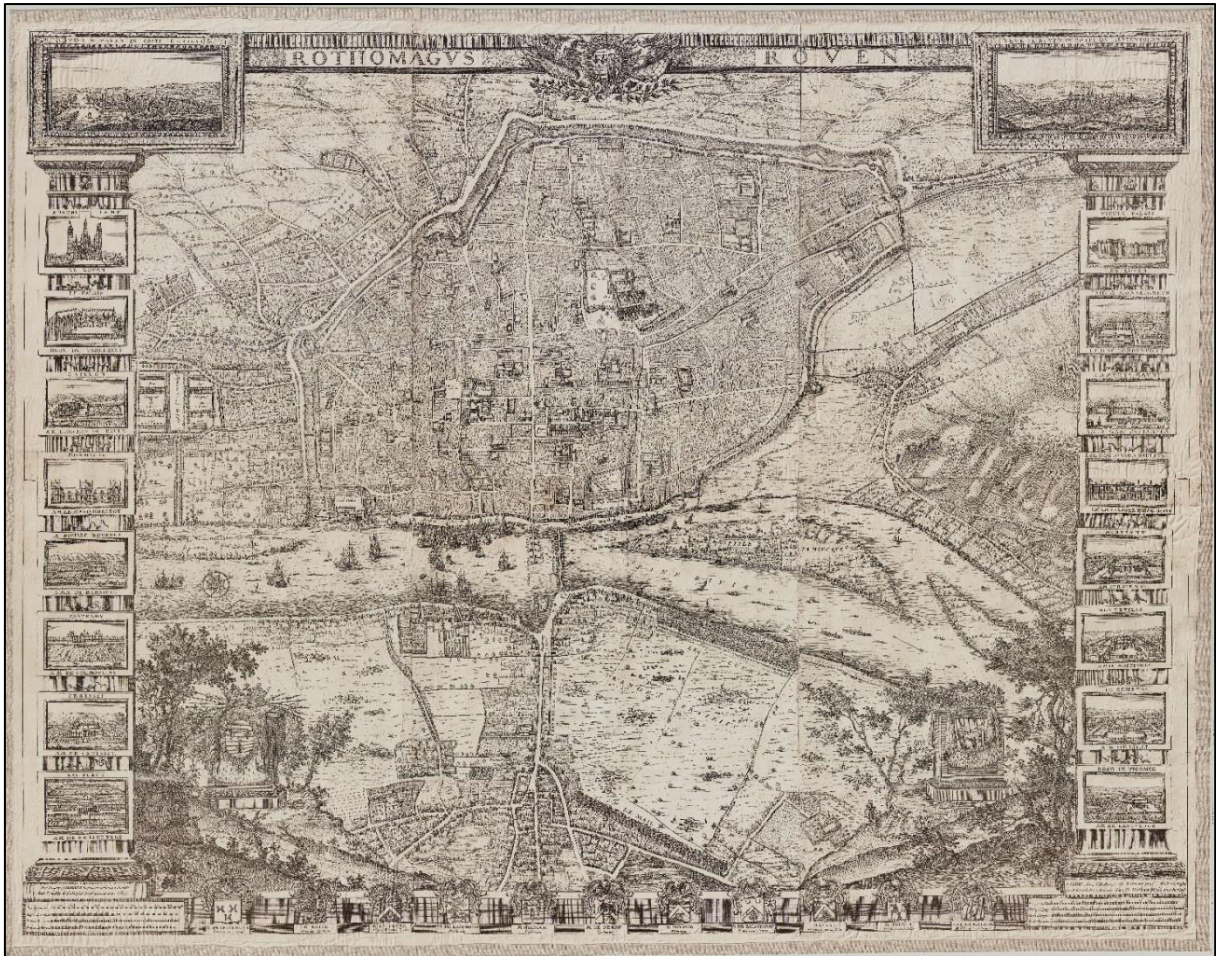


Figure 2.42 : " *Rothomagus – Rouen* ", Jacques Gomboust, 1655 (B.M.R., Fonds général cartes, Carte g 119-0).

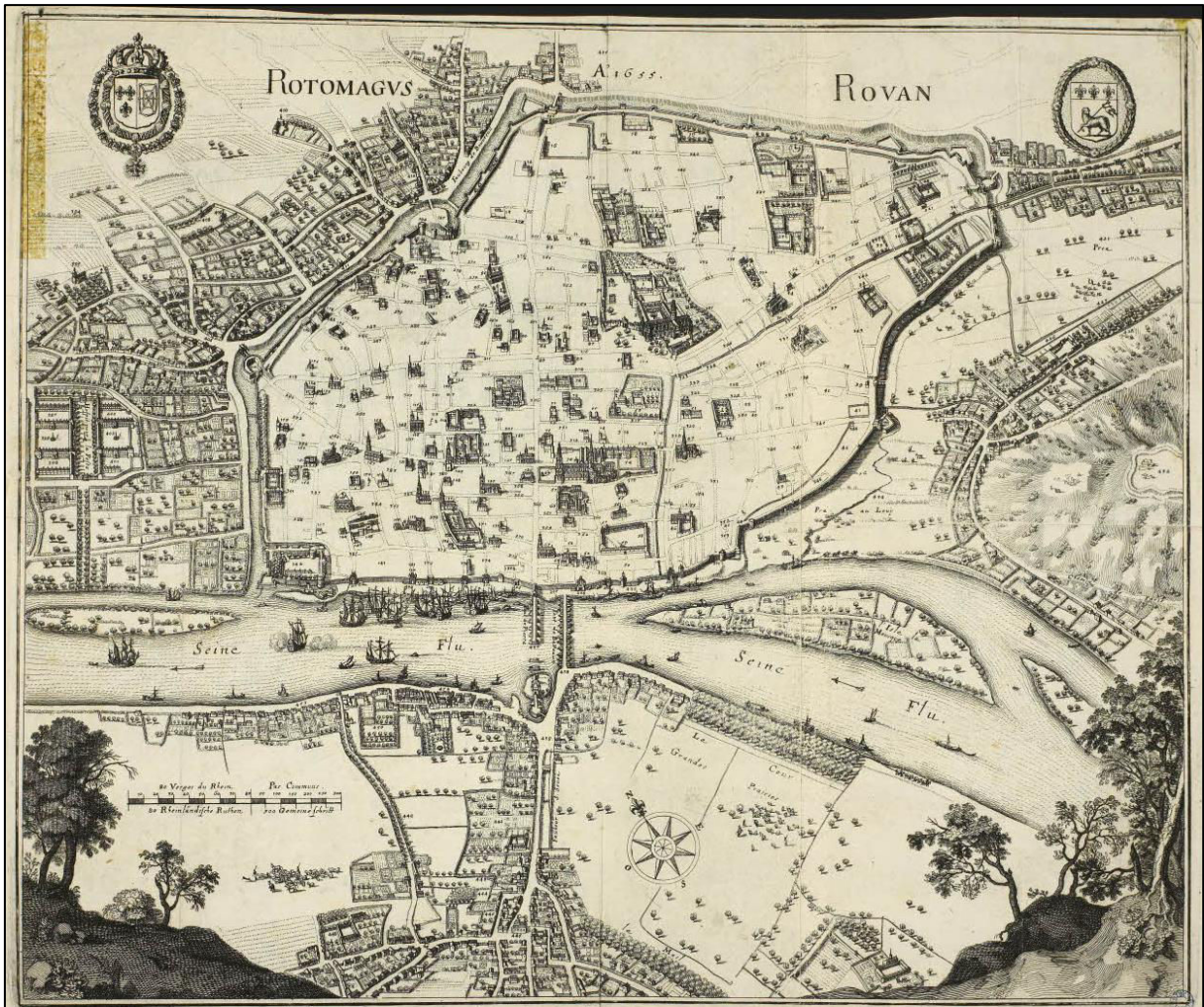


Figure 2.43 : " Rotomagus Rouan A° 1655 ", Jacques Gomboust, 1657 (B.M.R. Estampes topographiques, Est. topo. g bmr. 3745).



Figure 2.44 : " Plan de la ville de Rouen ", Gaspard Baillieul, 17<sup>e</sup> siècle (B.N.F, GED-3563).

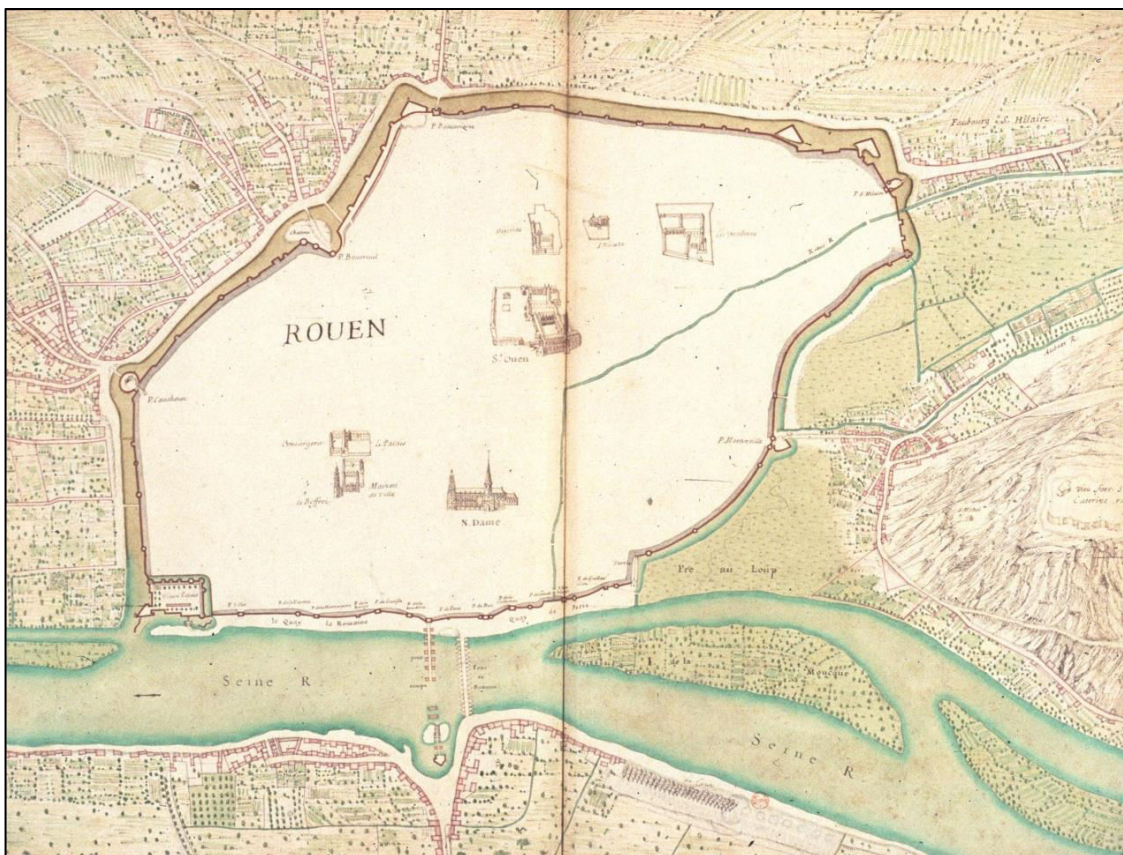


Figure 2.45 : " Plan de Rouen et des environs ", François de la Pointe, fin 17<sup>e</sup> siècle (B.N.F. EST RESERVE VE-26 [H])



Figure 2.46 : " Rouen est une des premières villes du royaume de France...", Nicolas De Fer, Hermann Van Loon, 1700 (B.N.F. GE C-1440).

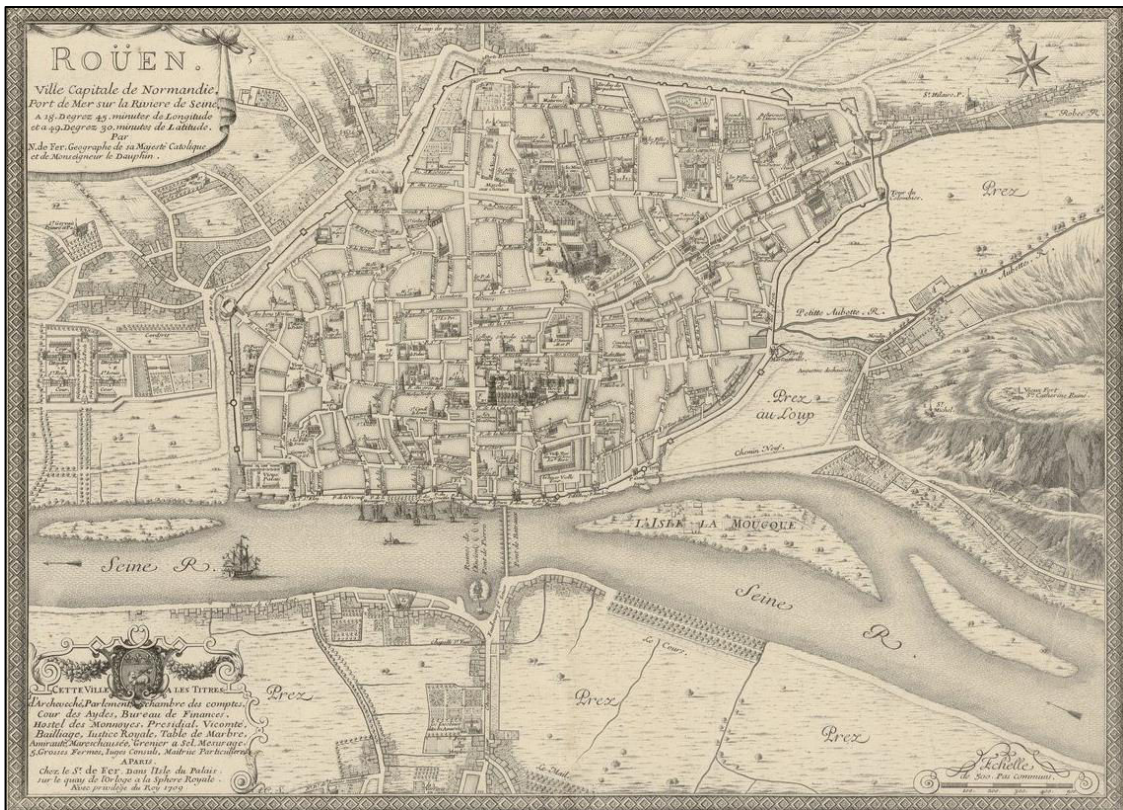


Figure 2.47 : " Rouen, ville capitale de Normandie", Nicolas De Fer, 1709 (B.N.F. GE D-2030).









Figure 2.50 : " Plan de Rouen, ville capitale de Normandie, port de mer, sur la rivière de Seine ",  
Beaurain, 1750 (B.N.F., CPL GE DD-2987 [1022]).



Figure 2.51 : " Carte générale de la France ; 025. [Rouen] ", Cassini de Thury, 1757 (B.N.F.  
ark:/12148/btv1b7711534p).





Figure 2.54 : " Plan of the city of Rouen, the capital of Normandy ", John Murray, 1787 (B.N.F. GE D-2923).

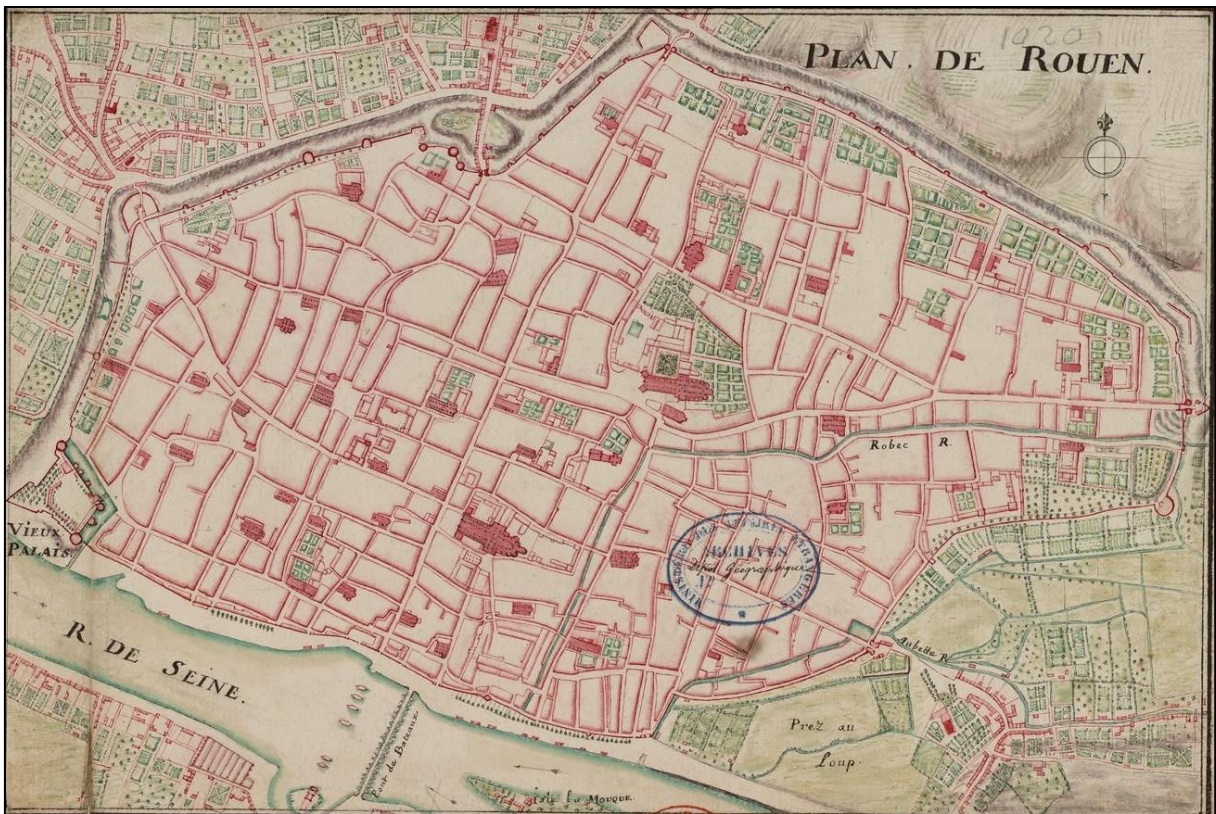


Figure 2.55 : " Plan de Rouen ", Nicolas Magin, 18<sup>e</sup> siècle (B.N.F. GE DD-2987 |1020)).

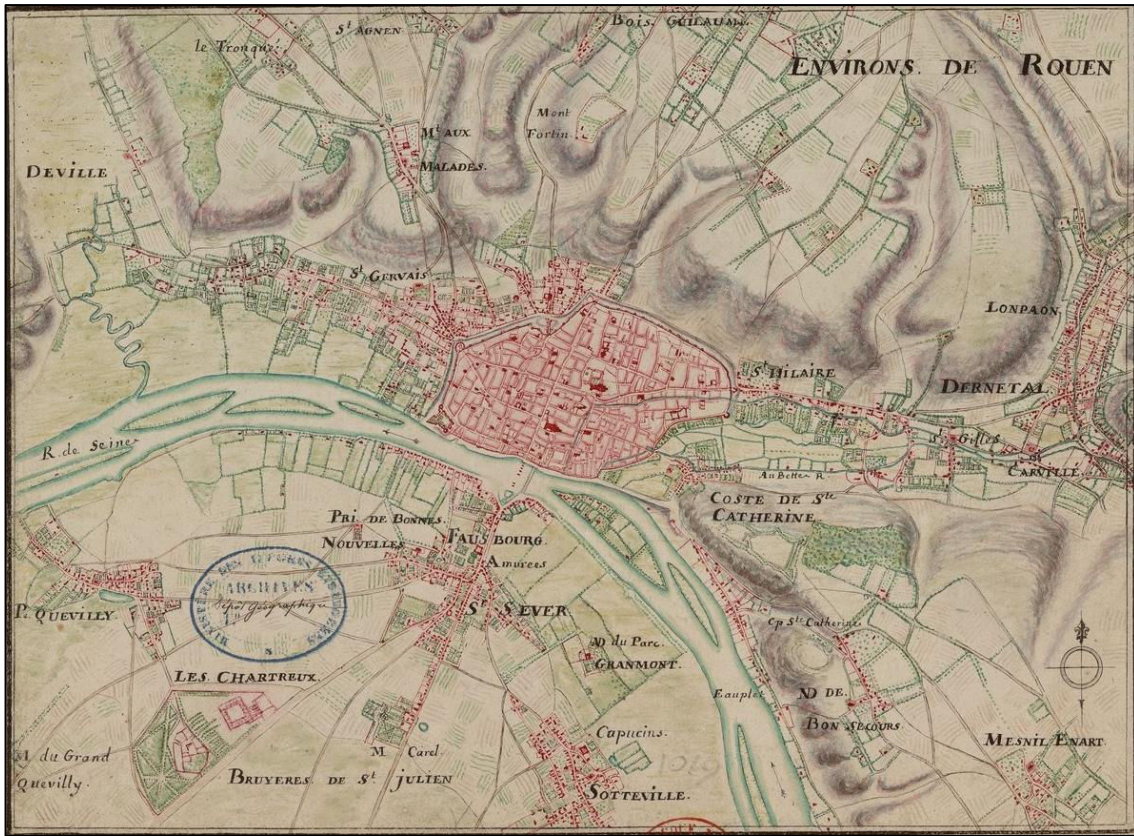


Figure 2.56 : " Plan de Rouen et ses environs ", Nicolas Magin, 18<sup>e</sup> siècle (B.N.F. GE DD-2987 [1019]).



Figure 2.57 : " Les environs de Rouen ", Nicolas Magin, 18<sup>e</sup> siècle (B.N.F. GE DD-2987 [1018]).

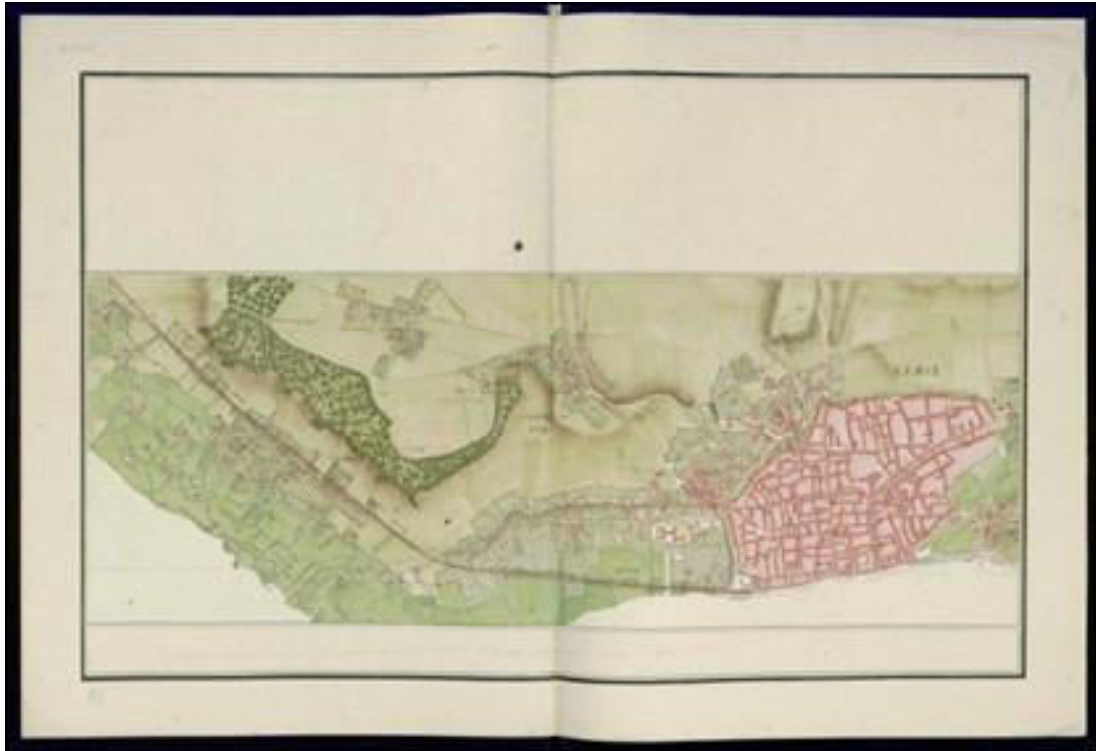


Figure 2.58 : Atlas de Trudaine pour la généralité de Rouen, 18<sup>e</sup> siècle.



Figure 2.59 : " Plan de la ville et des faubourgs de Rouen, levé par MM. les ingénieurs des ponts et chaussées ", 1801 (B.N.F. GE D-1738).



Figure 2.60 : " Plan de la ville et des faubourgs de Rouen, levé par MM. les Ingénieurs des Ponts et Chaussées ", 1813 (B.N.F. GE C-3882).

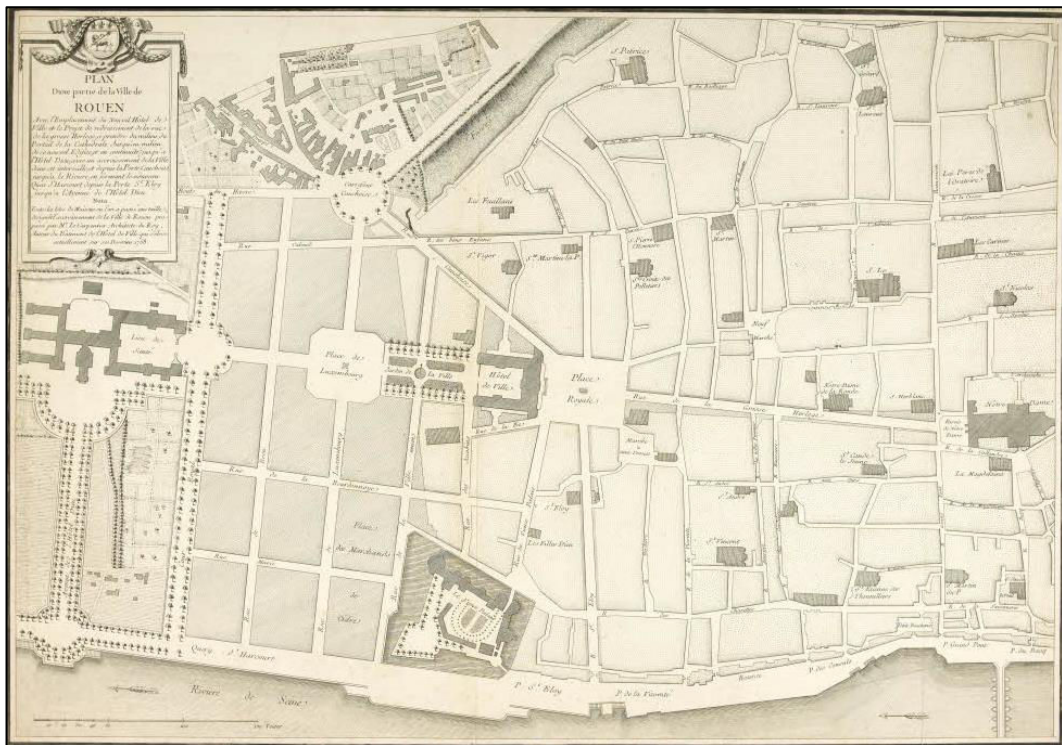


Figure 2.61 : " Plan d'une partie de la ville de Rouen ", Canu, 18<sup>e</sup> siècle (B.M.R., Est. topo. g bmr. 3810).

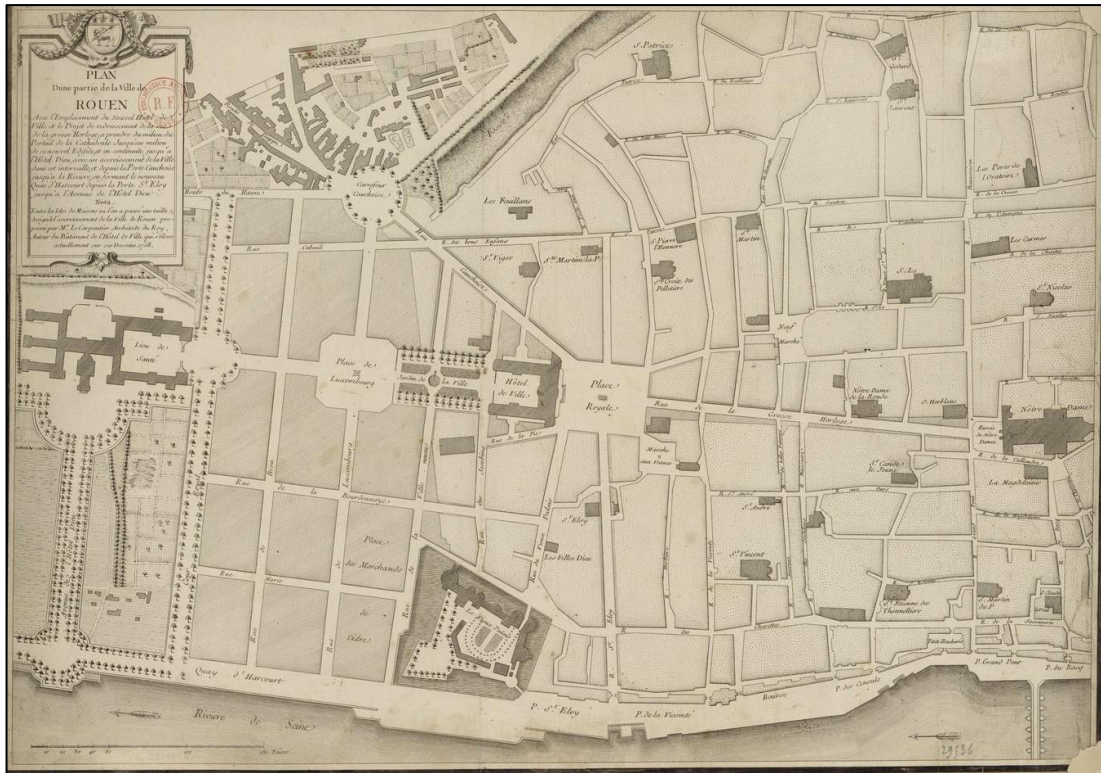


Figure 2.62 : " Plan d'une partie de la ville de Rouen, avec l'emplacement du nouvel Hôtel de ville et le projet de redressement de la rue de la Grosse Horloge ", Mathieu Le Carpentier, 1758 (B.N.F. GE D-2964).



Figure 2.63 : Plan de la baronnie et paroisse de Déville, 1750 (A.D.S.M. 12 Fi 3).








Figure 2.65 : Paroisse de Roumare, plan parcellaire, 1782 (A.D.S.M. 12 Fi 11).

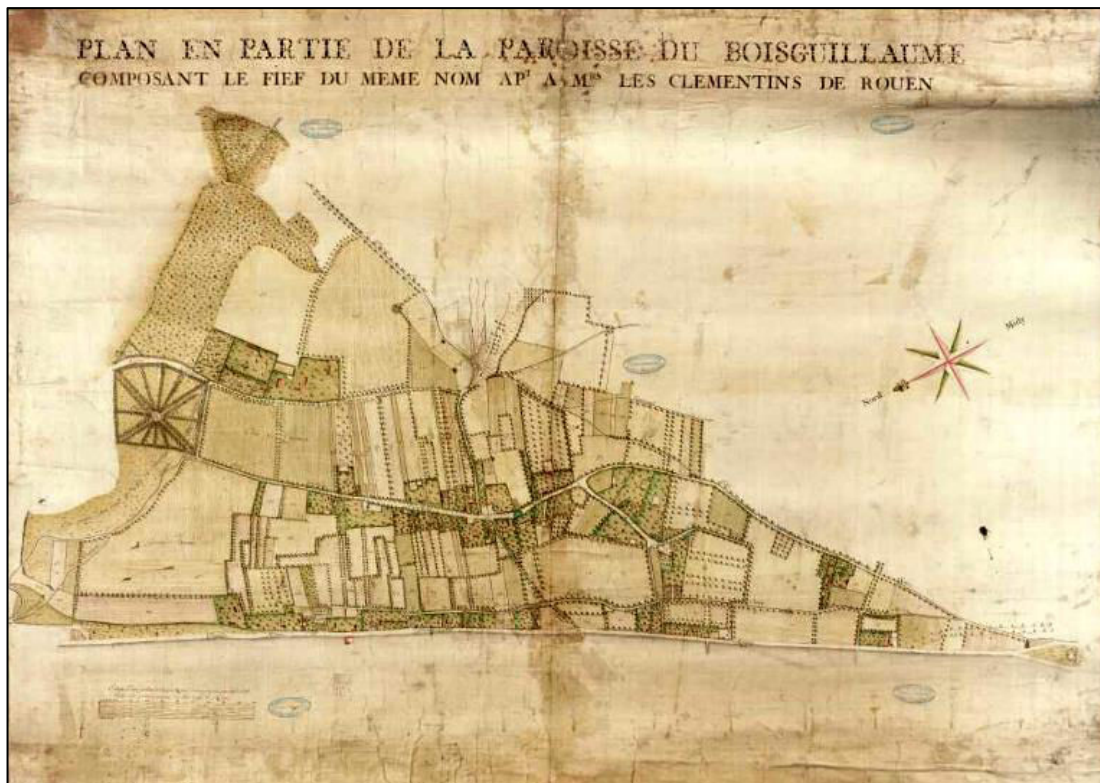


Figure 2.66 : Paroisse de Bois-Guillaume, plan terrier du fief des Clémentins, 18<sup>e</sup> siècle (A.D.S.M. 12 Fi 35).



Figure 2.67 : Rouen, paroisse Saint-Gervais, plan parcellaire, 18<sup>e</sup> siècle (A.D.S.M. 12 Fi 48).



Figure 2.68 : Paroisse de Bonsecours, plan terrier des possessions des Chartreux de Saint-Julien, 18<sup>e</sup> siècle (A.D.S.M. 12 Fi 68).

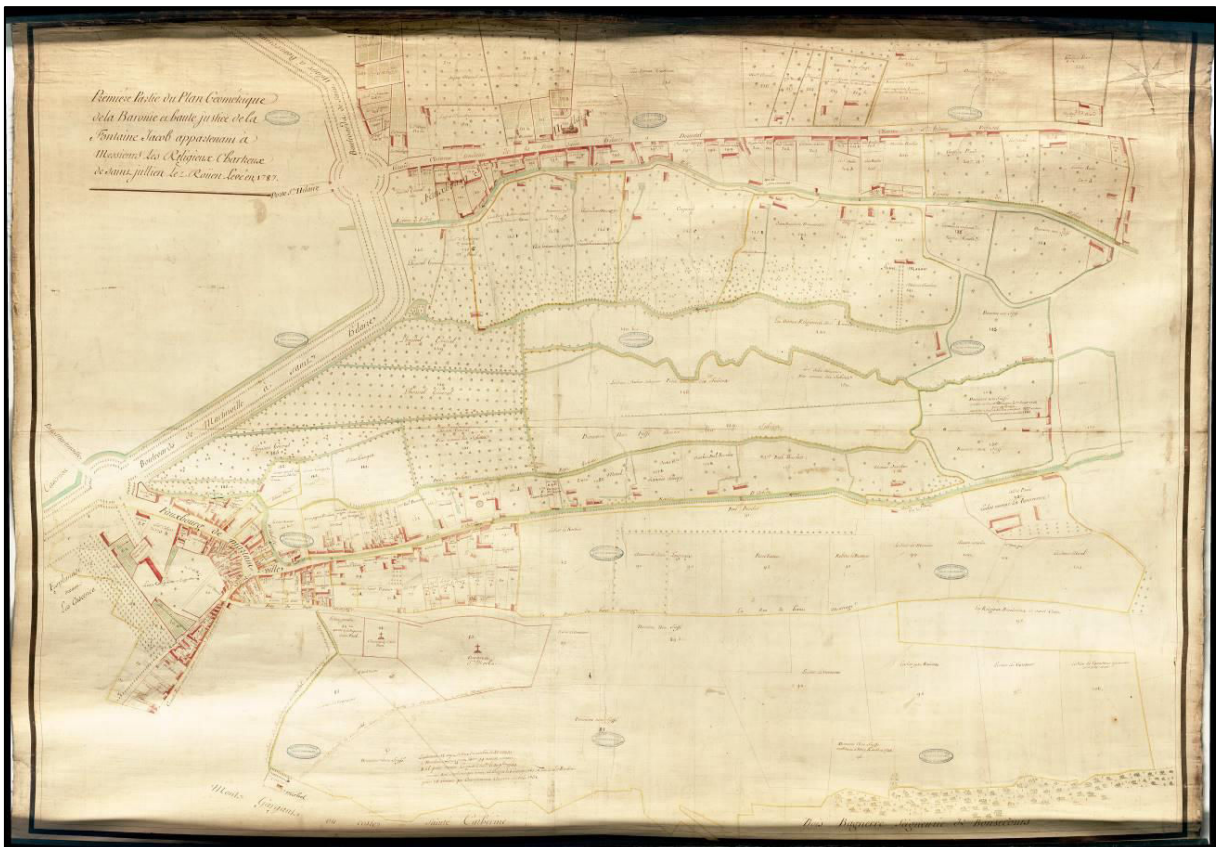


Figure 2.69 : Rouen, quartier Saint-Hilaire, plan terrier de la baronnie et haute justice de la fontaine Jacob, 1787 (A.D.S.M. 12 Fi 71).



**Figure 2.70 : Rouen, quartier Saint-Hilaire, plan terrier de la baronnie et haute justice de la fontaine Jacob, 1787 (A.D.S.M. 12 Fi 72).**



Figure 2.71 : Plan géométrique de la seigneurie de Beaurepaire appartenant à messieurs les Chartreux de Saint Jullien lez Rouen, 1787 (A.D.S.M. 12 Fi 73-2)



Figure 2.72 : Plan géométrique de la seigneurie de Beaurepaire appartenant à messieurs les Chartreux de Saint Jullien lez Rouen, 1787 (A.D.S.M. 12 Fi 73-1).

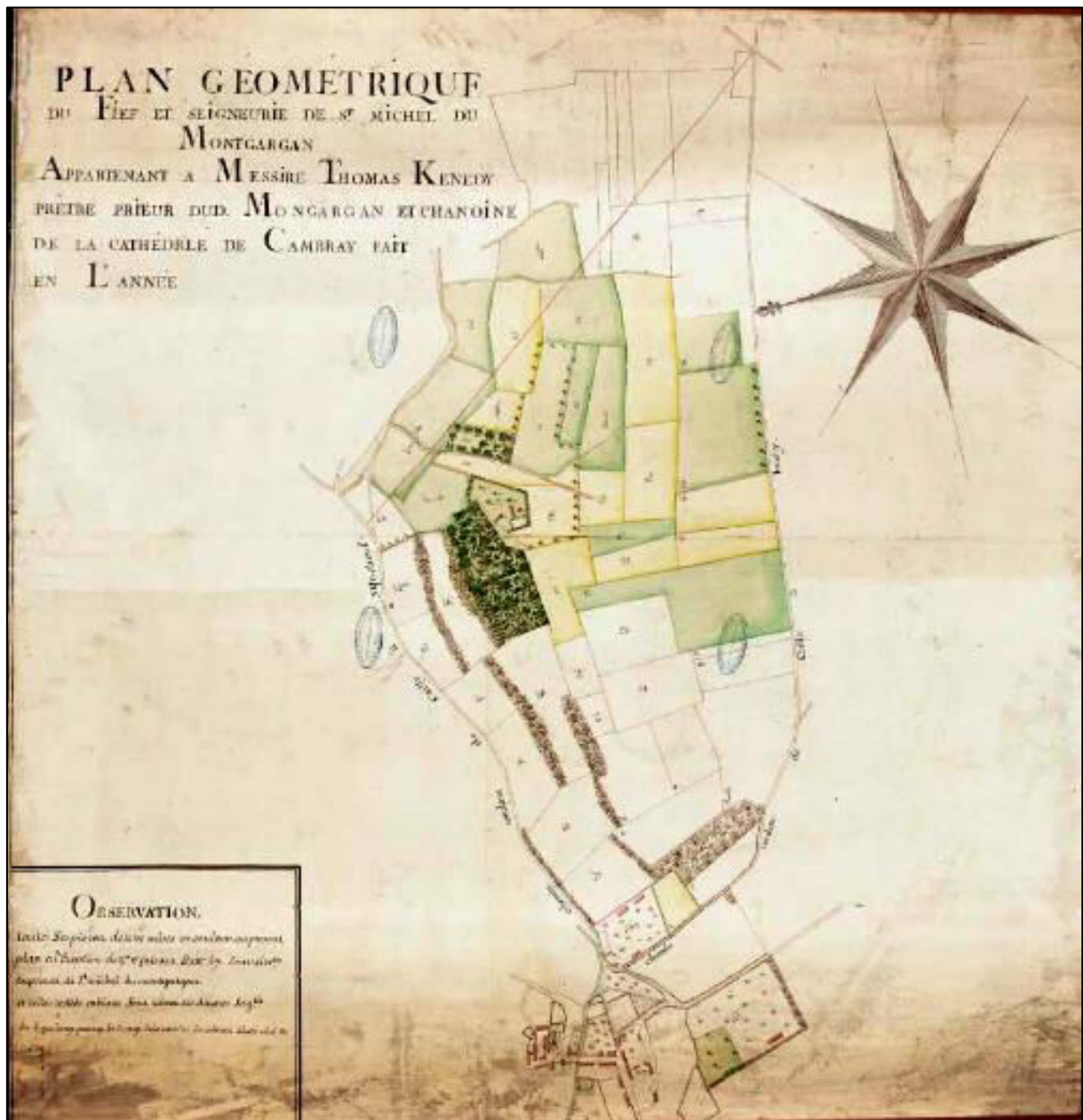


Figure 2.73 : Rouen, plan du fief du mont Gargan, 1786 (A.D.S.M. 12 Fi 104).

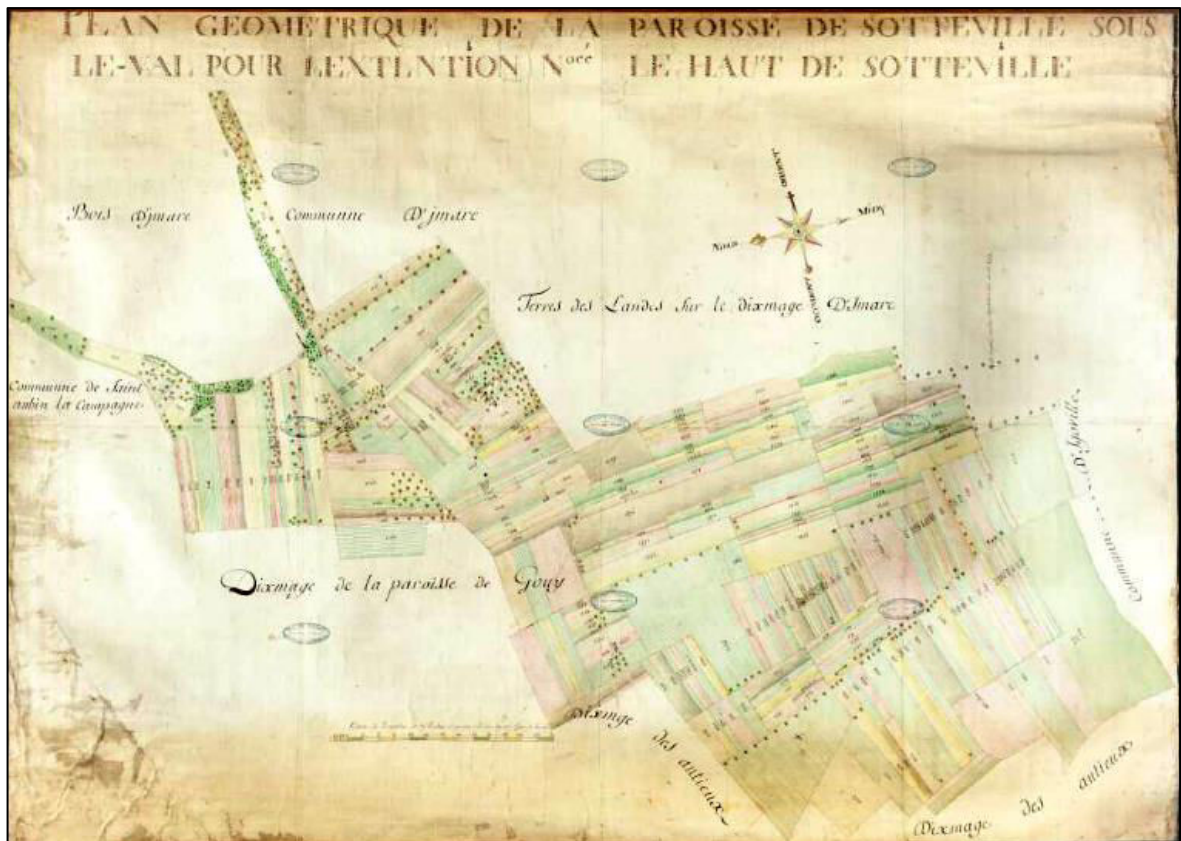


Figure 2.74 : Paroisse de Sotteville-sous-le-Val, plan terrier, 18<sup>e</sup> siècle (A.D.S.M. 12 Fi 106).

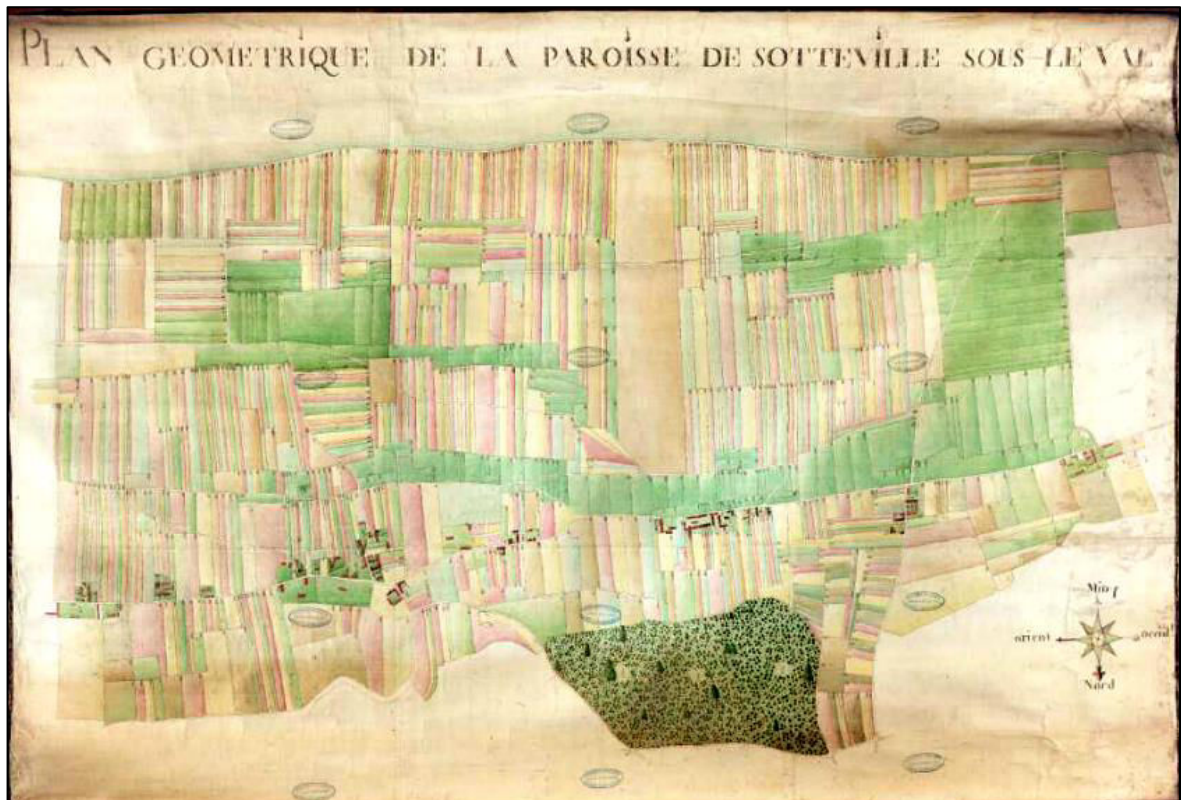


Figure 2.75 : Paroisse de Sotteville-sous-le-Val, plan terrier, 18<sup>e</sup> siècle (A.D.S.M. 12 Fi 107).



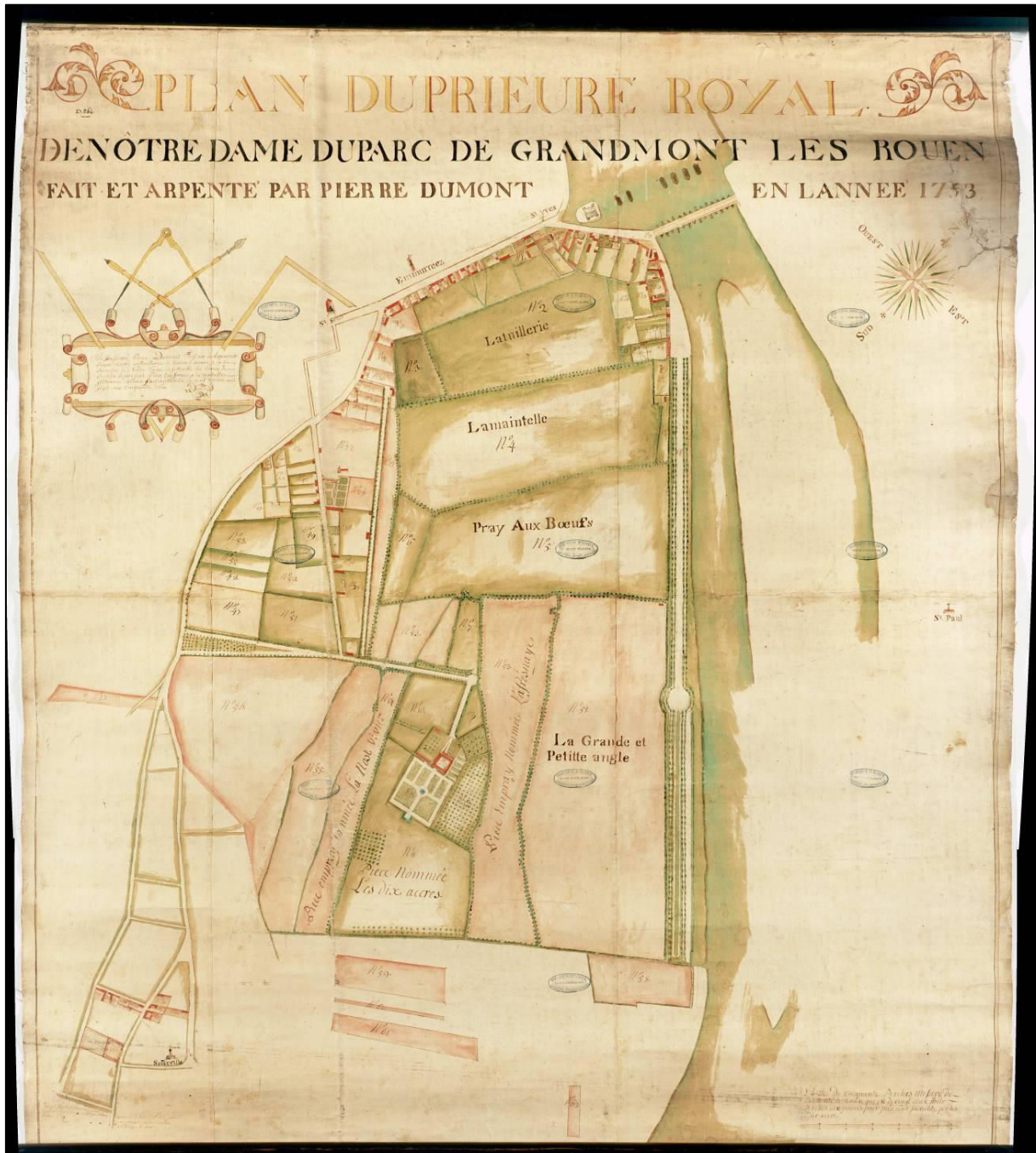


Figure 2.76 : Rouen, prieuré royal de Grammont, plan terrier, 1753 (A.D.S.M. 12 Fi 160).



Figure 2.77 : Rouen, paroisse de Saint-Sever, plan terrier, 18<sup>e</sup> siècle (A.D.S.M. 12 Fi 164).

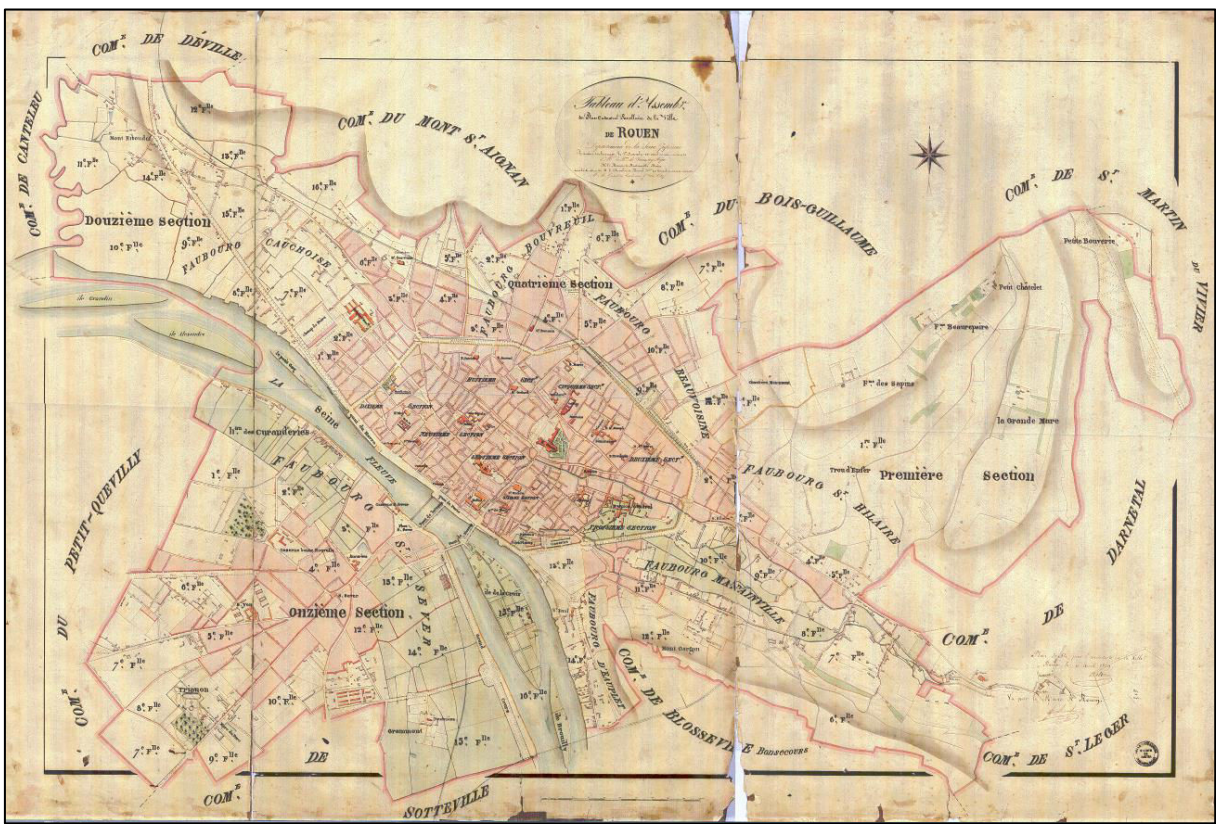
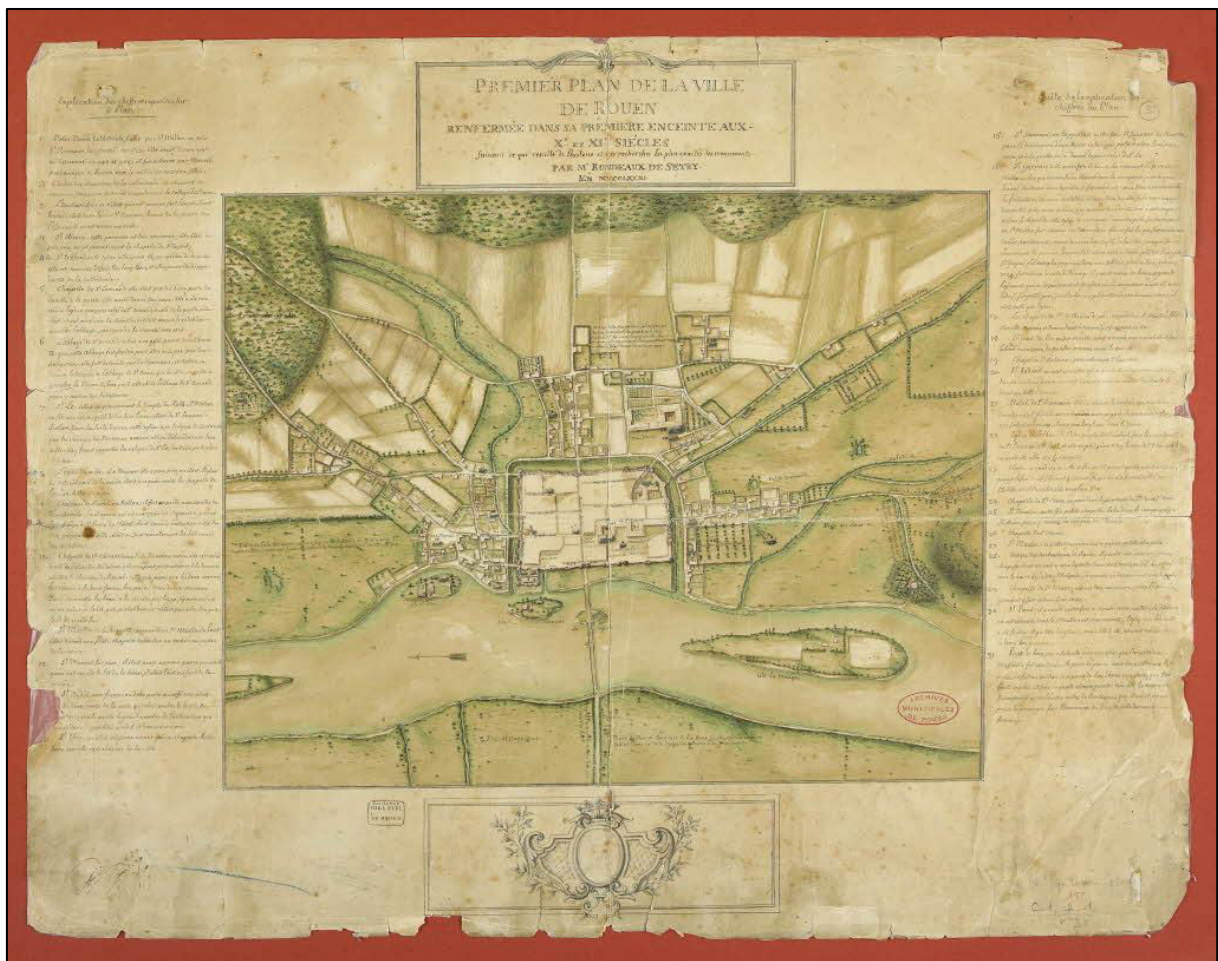
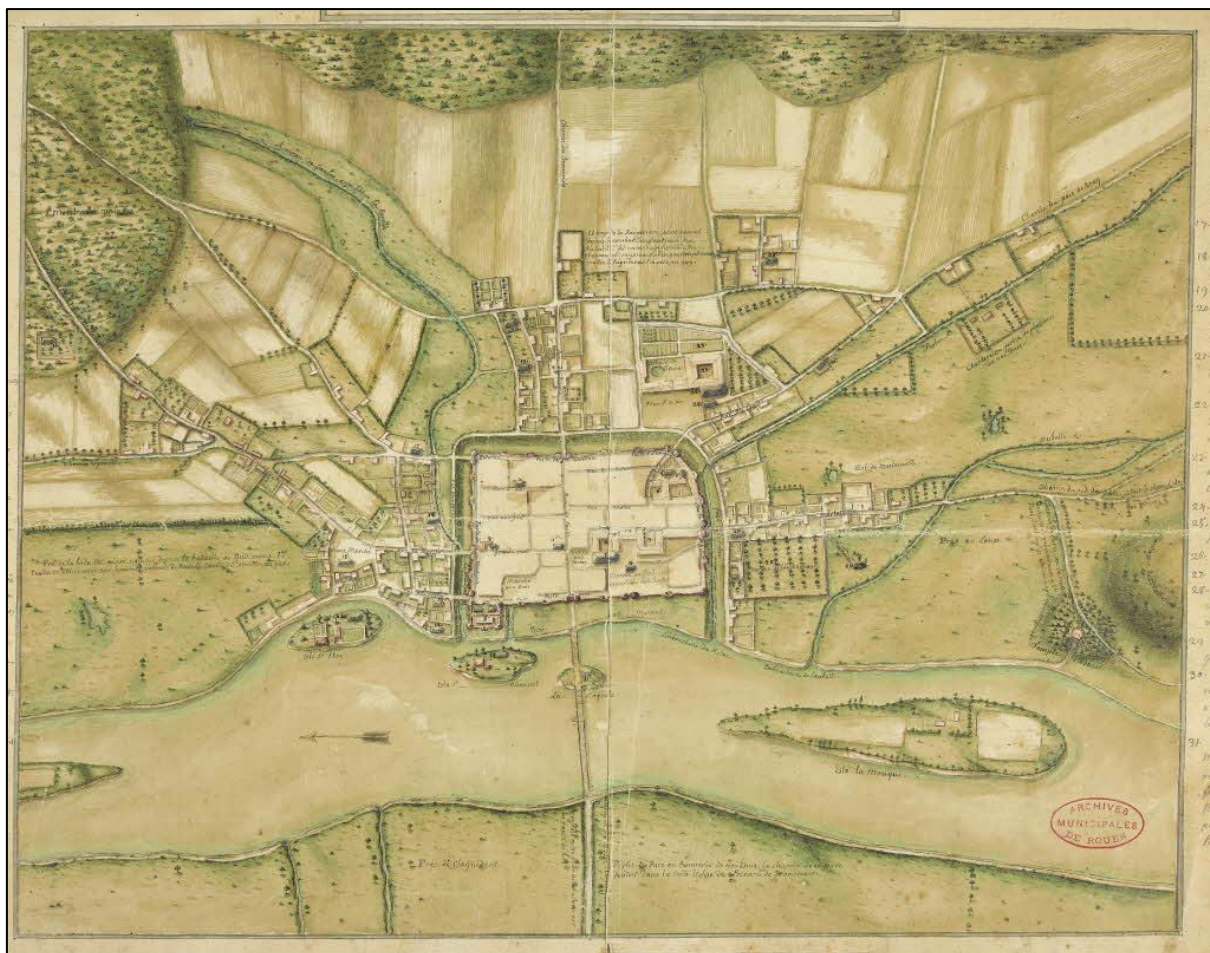


Figure 2.78 : Cadastre de 1827 (A.D.S.M. 3P3-3634).



**Figure 2.79 : " Premier plan de la ville de Rouen renfermée dans sa première enceinte aux X<sup>e</sup> et XI<sup>e</sup> siècles, suivant ce qui résulte de l'histoire et des recherches les plus exactes des monuments ", Jean Rondeaux de Sétry, 1781 (B.M.R. Est. Topo g bmr. 3735).**



**Figure 2.80 : " Premier plan de la ville de Rouen renfermée dans sa première enceinte aux X<sup>e</sup> et XI<sup>e</sup> siècles, suivant ce qui résulte de l'histoire et des recherches les plus exactes des monuments ", Jean Rondeaux de Sétry, 1781 [détail] (B.M.R. Est. Topo g bmr. 3735 [détail]).**

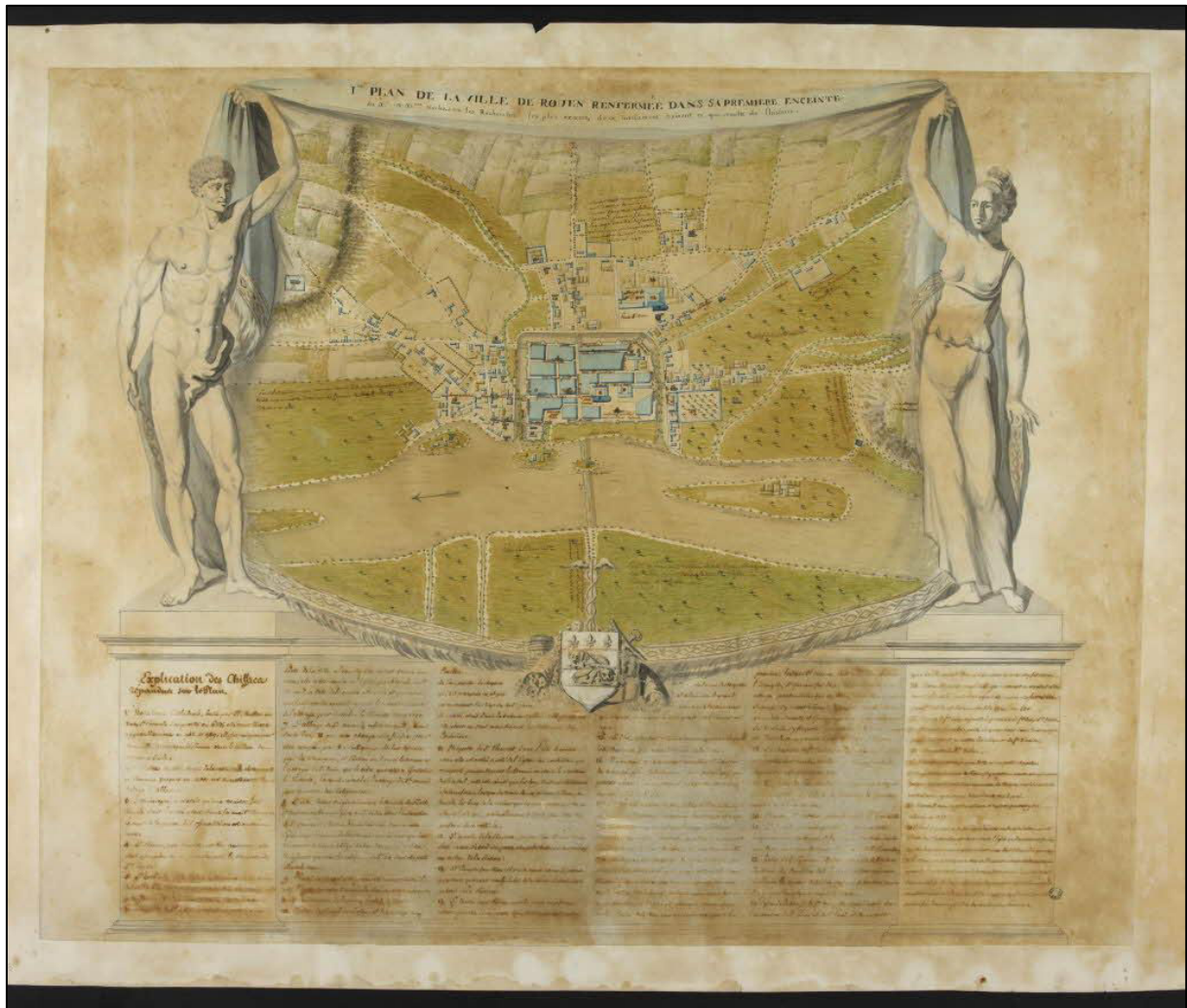


Figure 2.81 : " Premier plan de la ville de Rouen renfermée dans sa première enceinte aux X<sup>e</sup> et XI<sup>e</sup> siècles, suivant ce qui résulte de l'histoire et des recherches les plus exactes des monuments ", Jean Rondeaux de Sétry, 1781 (B.M.R. Est. topo. atl 4).

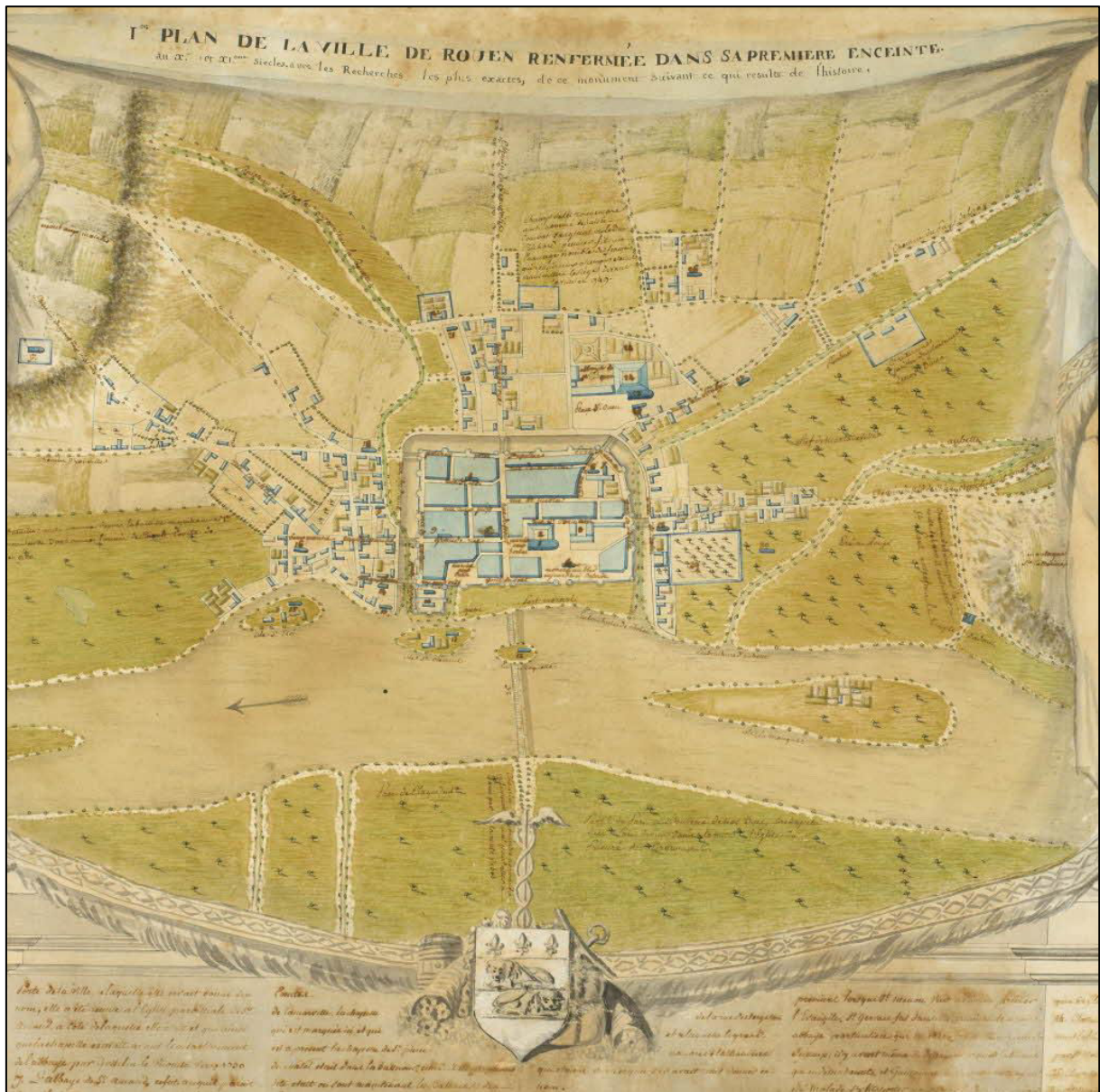


Figure 2.82 : " Premier plan de la ville de Rouen renfermée dans sa première enceinte aux X<sup>e</sup> et XI<sup>e</sup> siècles, suivant ce qui résulte de l'histoire et des recherches les plus exactes des monuments ", Jean Rondeaux de Sétry, 1781 [détail] (B.M.R. Est. topo. atl 4 [détail]).



Figure 2.83 : " Second plan de la ville de Rouen dans l'état où elle étoit au douzième et treizième siècles et même jusqu'à la fin du quatorzième siècle suivant ce qui résulte de l'histoire, recherches et monuments anciens ", Jean Rondeaux de Sétry, 1782 (B.M.R. Est. Topo. atl 5).





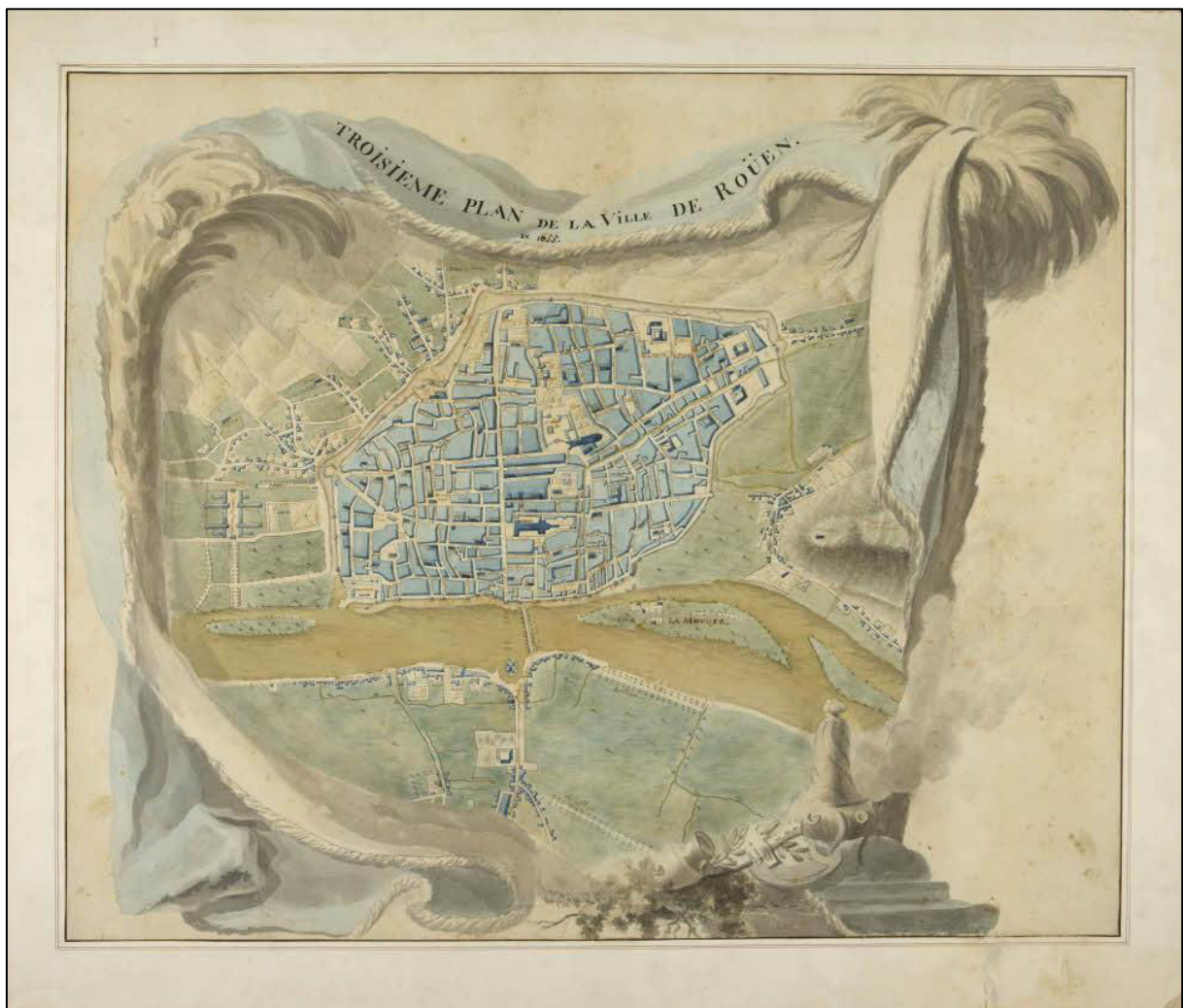
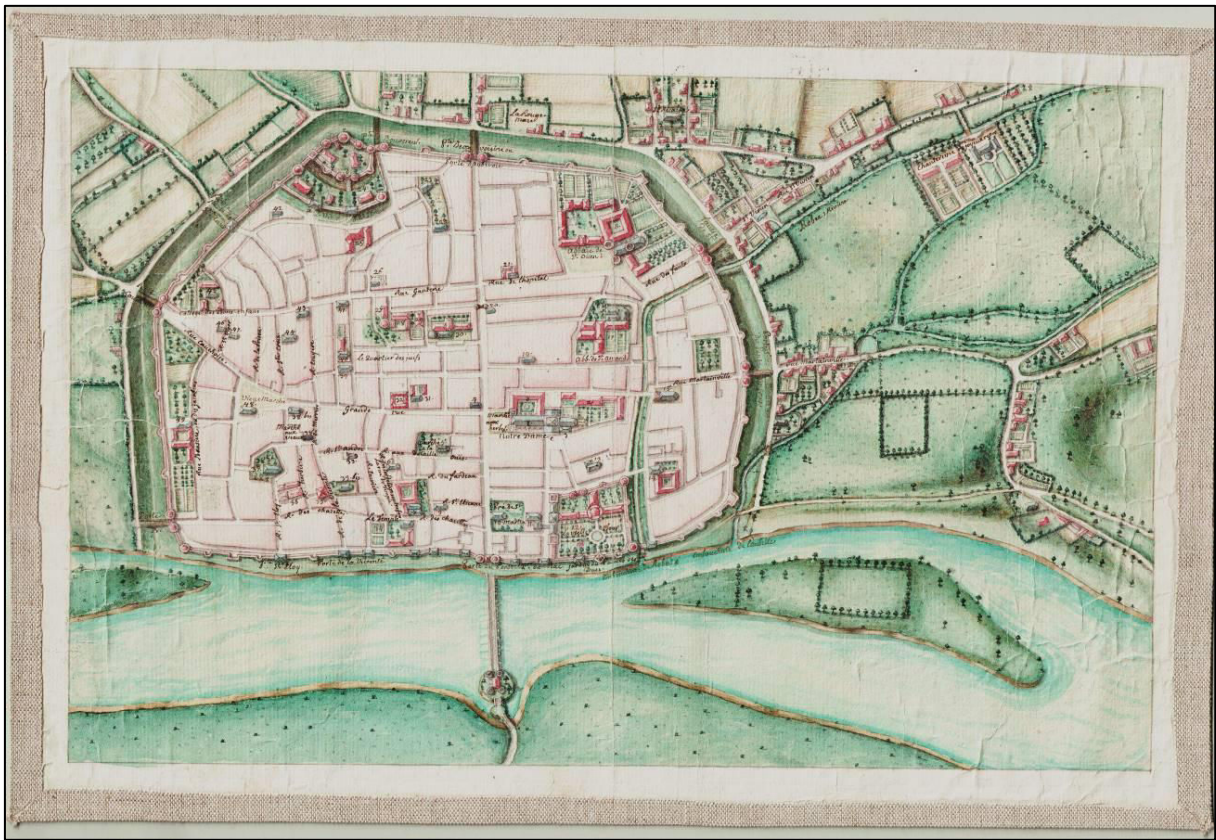


Figure 2.85 : " Troisième plan de la ville de Rouen en 1655 ", Jean Rondeaux de Sétry, fin 18<sup>e</sup> siècle  
(B.M.R. Est. Topo. atl 8).



Figure 2.86 : " Troisième plan de la ville de Rouen en 1655 ", Jean Rondeaux de Sétry, fin 18<sup>e</sup> siècle [détail] (B.M.R. Est. Topo. atl 8 [détail]).



**Figure 2.87 : " Deux plans de l'ancien Rouen a datter du dixième au quatorzième siècle inclus par monsieur Mondent et setui ", Extrait du catalogue des lettres du cabinet de l'académie (A.D.S.M. 12 Fi 581/1).**




Figure 2.88 : " Deux plans de l'ancien Rouen a datter du dixieme au quatorzieme siecle inclus par monsieur Mondent et setui ", Extrait du catalogue des lettres du cabinet de l'académie (A.D.S.M. 12 Fi 581/2).




Figure 2.89 : " Deux plans de l'ancien Rouen a datter du dixieme au quatorzieme siecle inclus par monsieur Mondent et setui ", Extrait du catalogue des lettres du cabinet de l'académie (A.D.S.M. 12 Fi 581/3).

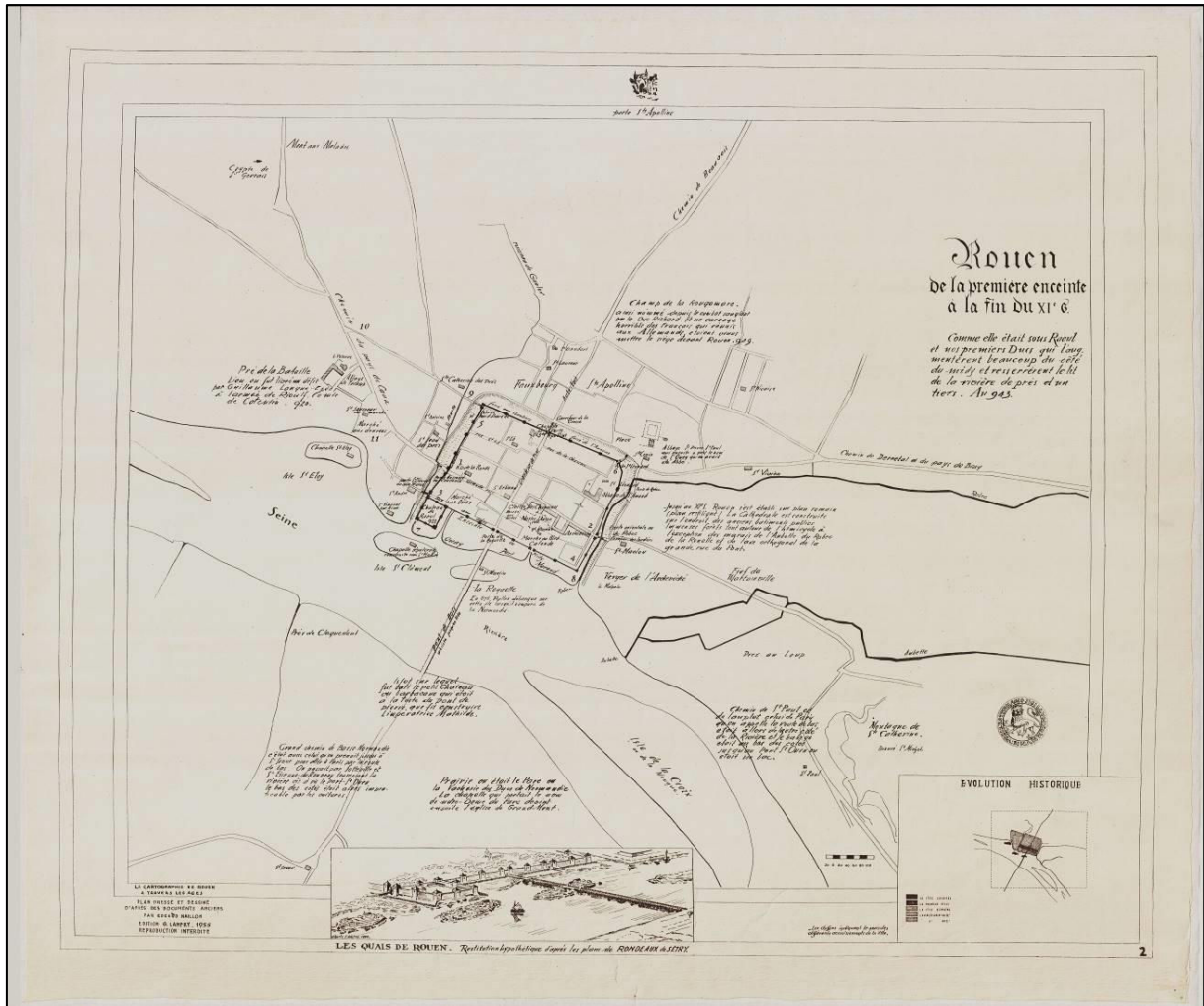


Figure 2.90 : " Rouen de la première enceinte à la fin du 11<sup>e</sup> siècle ", Edgard Naillon, 1955  
(A.D.S.M. 12 Fi 585/2).



Figure 2.91 : " Rouen à la fin du 14<sup>e</sup> siècle ", Edgard Naillon, 1955 (A.D.S.M. 12 Fi 585/3).

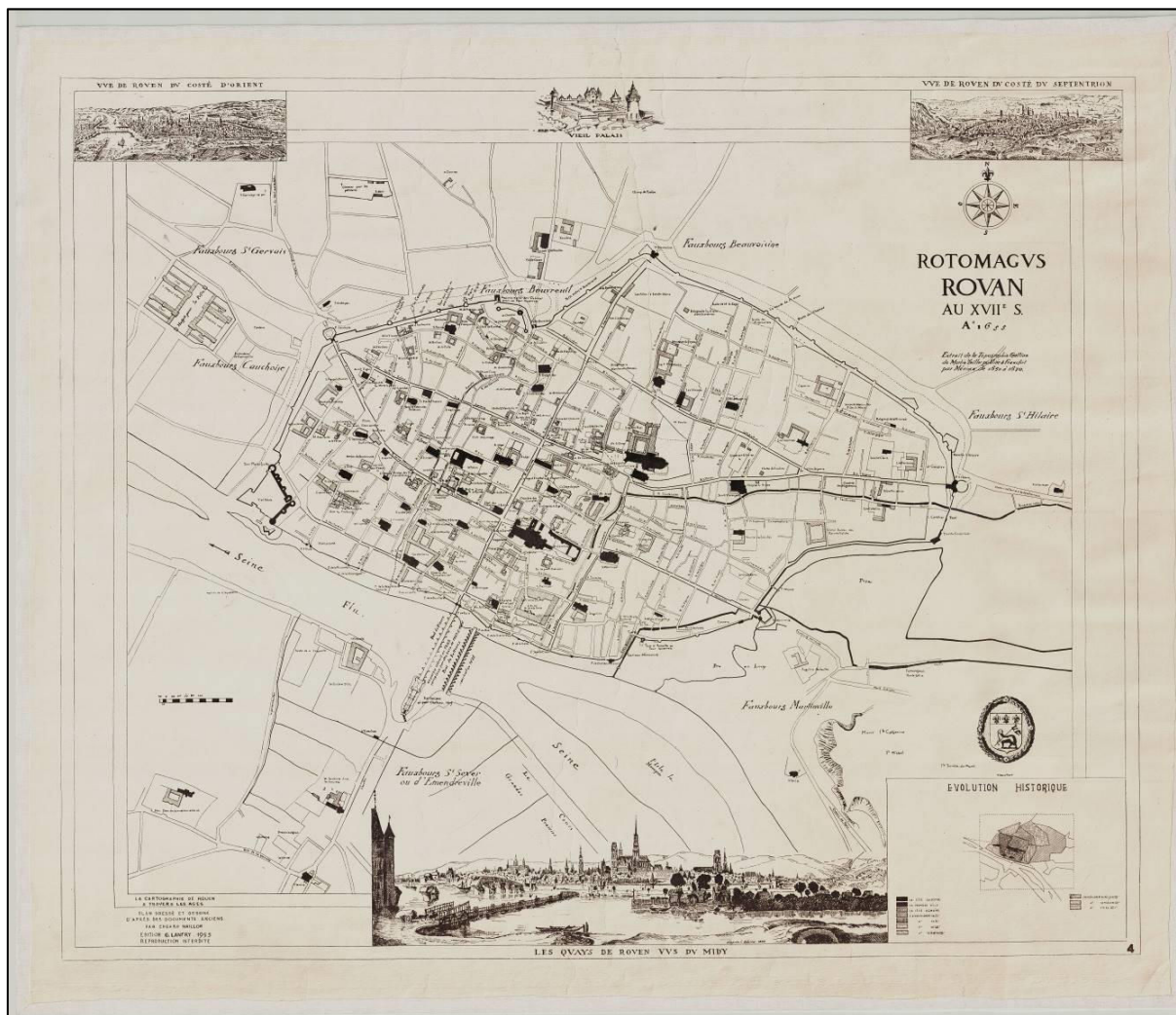


Figure 2.92 : " *Rotomagus Rouan* au 17<sup>e</sup> siècle, 1655. Extrait de la *topographiae galliae* de Martin Zeiller publié à Francfort par Mérian de 1650 à 1670 ", Edgard Naillon, 1955 (A.D.S.M. 12 Fi 585/4).





Figure 2.93 : " Rouen, plan des échevins. 1784. La ville, les faubourgs ", Edgard Naillon, 1955 (A.D.S.M. 12 Fi 585/5).

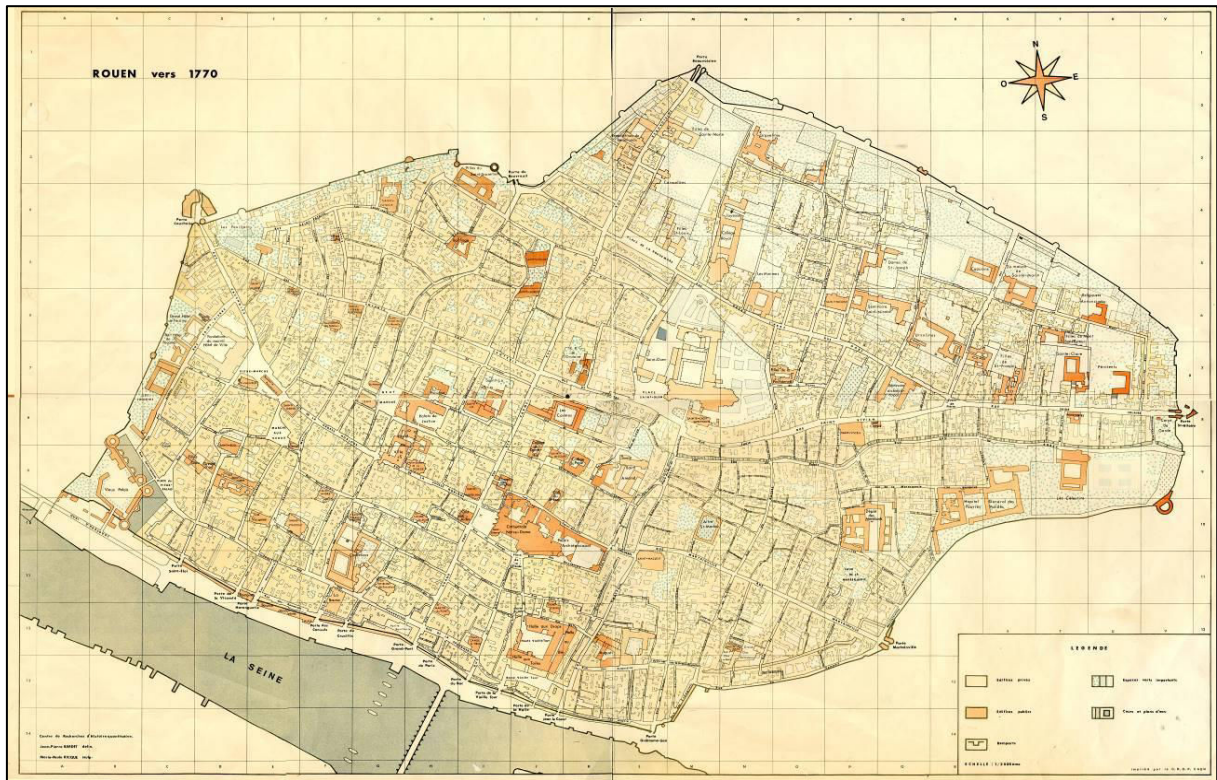


Figure 2.94 : Restitution de Rouen *intra-muros* vers 1770 (Bardet, 1983).

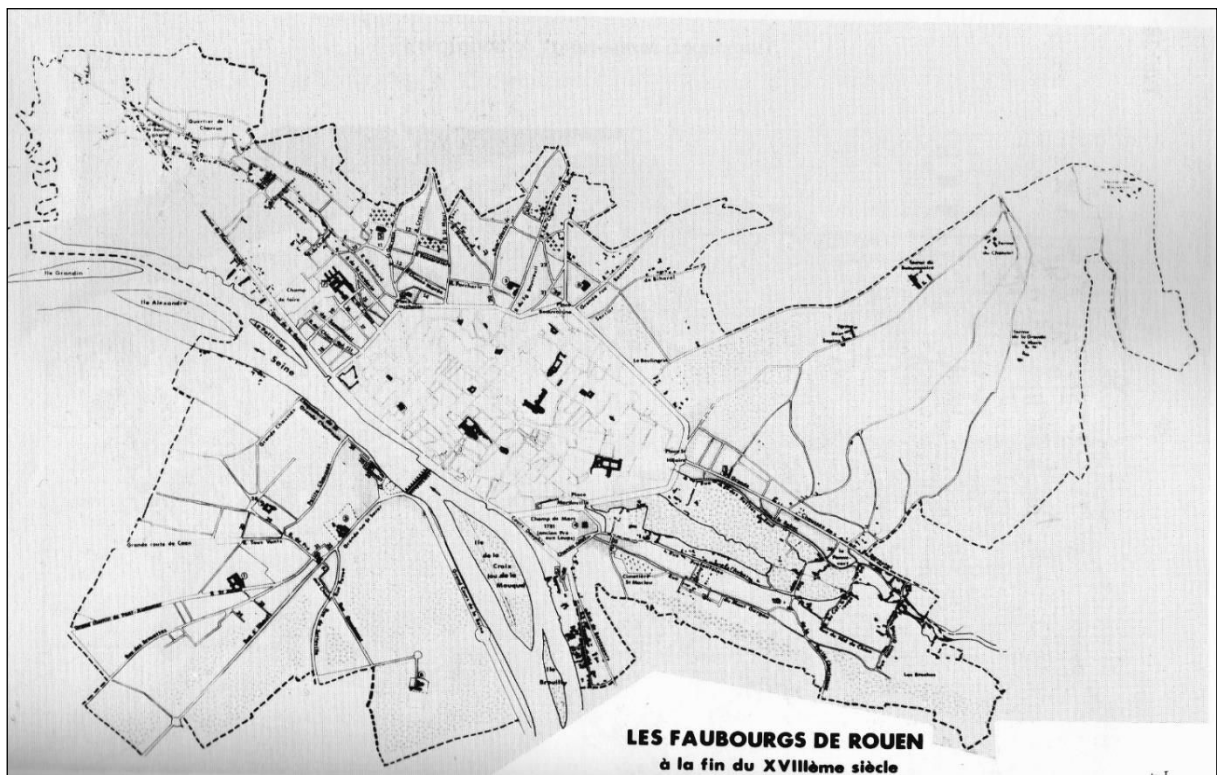


Figure 2.95 : Les faubourgs de Rouen à la fin du XVIII<sup>e</sup> siècle (Bardet, 1983).

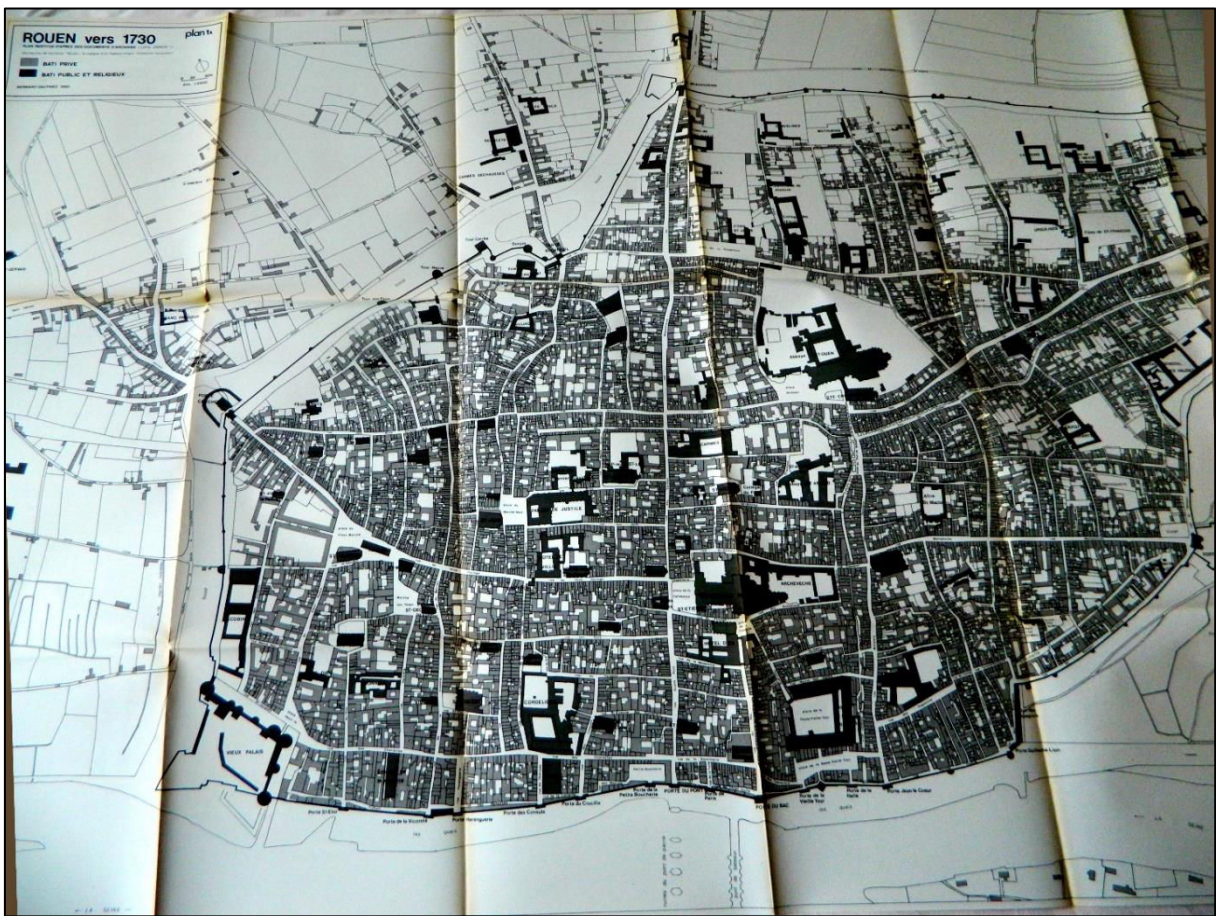


Figure 2.96 : Restitution de Rouen vers 1730 (Bernard Gauthiez, 1991).

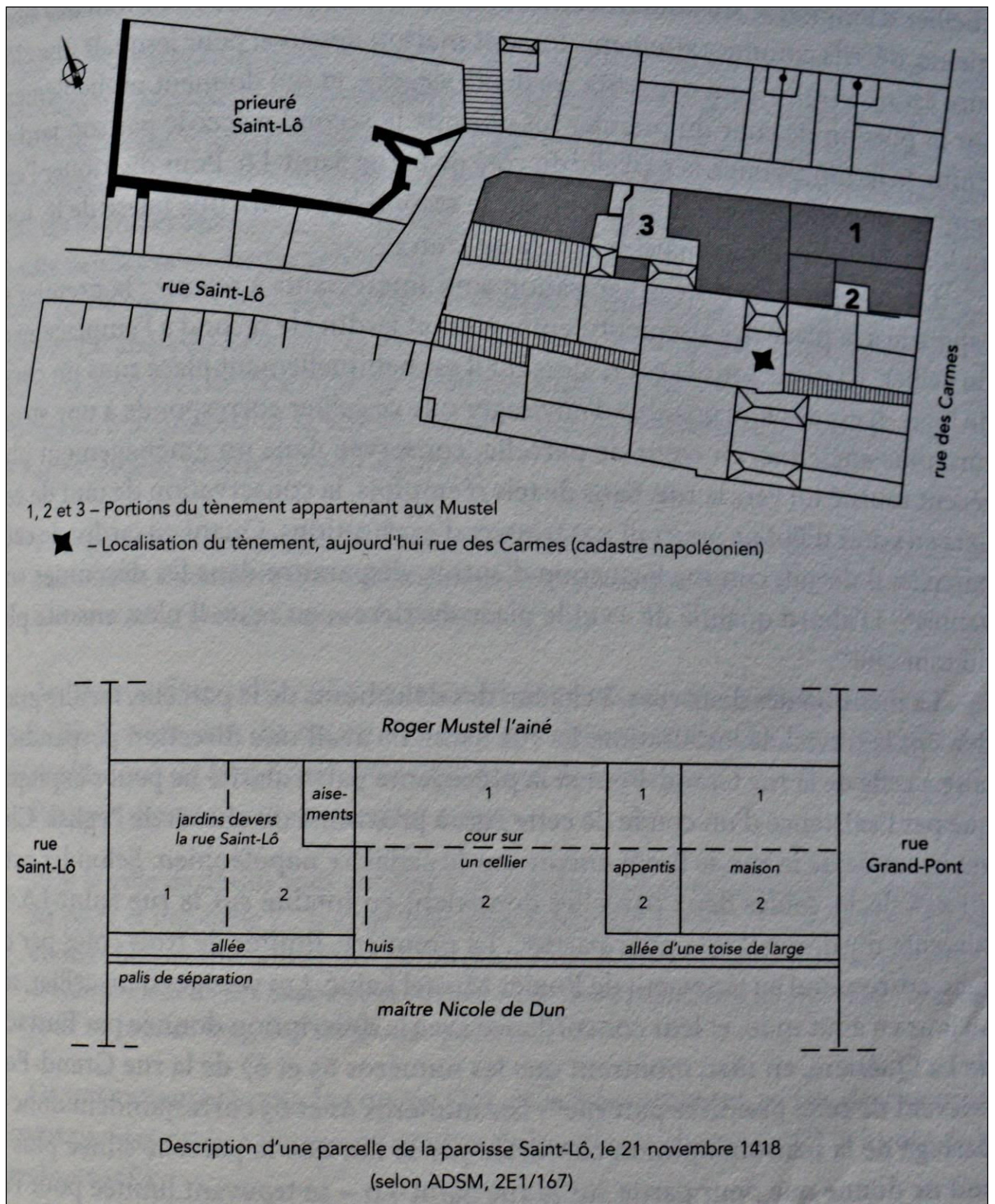


Figure 2.97 : Le tènement d'un étamier, localisation et organisation en 1418 (Cailleux, 2011 : 201).

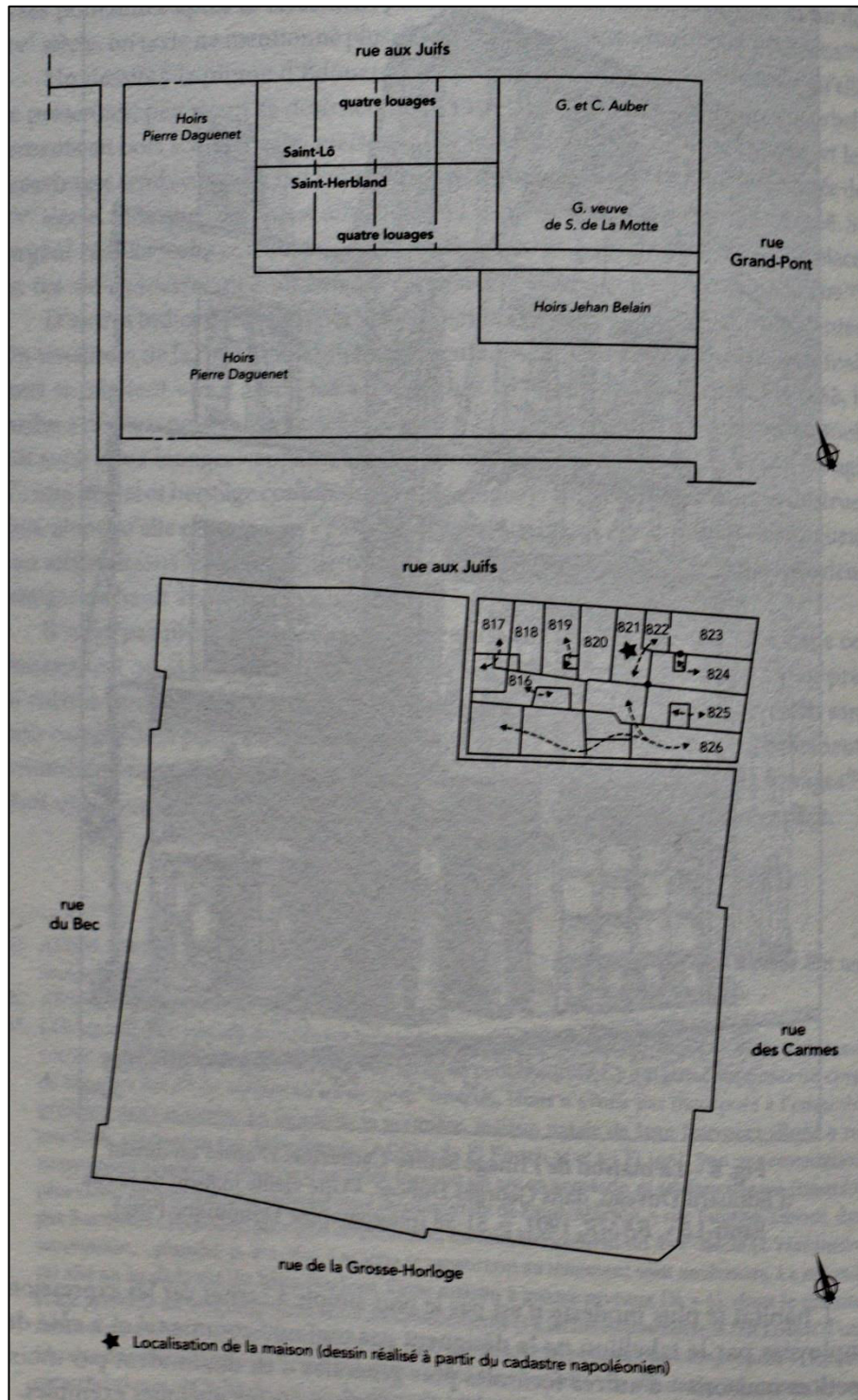
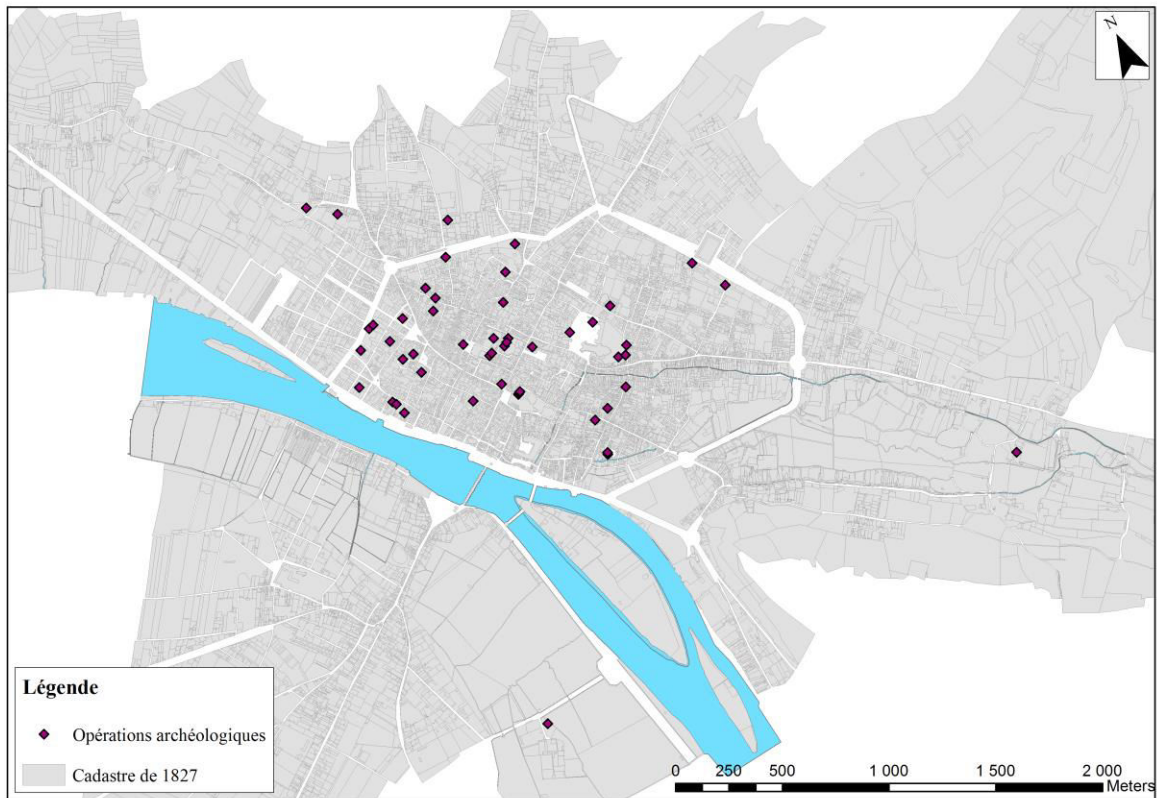


Figure 2.98 : Huit petits louages de la rue aux Juifs (Cailleux, 2011 : 218).



Auteur : Lise Levieux, 2018

**Figure 2.99 : Localisation des opérations archéologiques menées à Rouen depuis les années 1970 (Fonds : cadastre de 1827).**

Chapitre 3



Figure 3.1 : Feuille cadastrale réalisée dans les années 1820, sixième section, deuxième feuille.

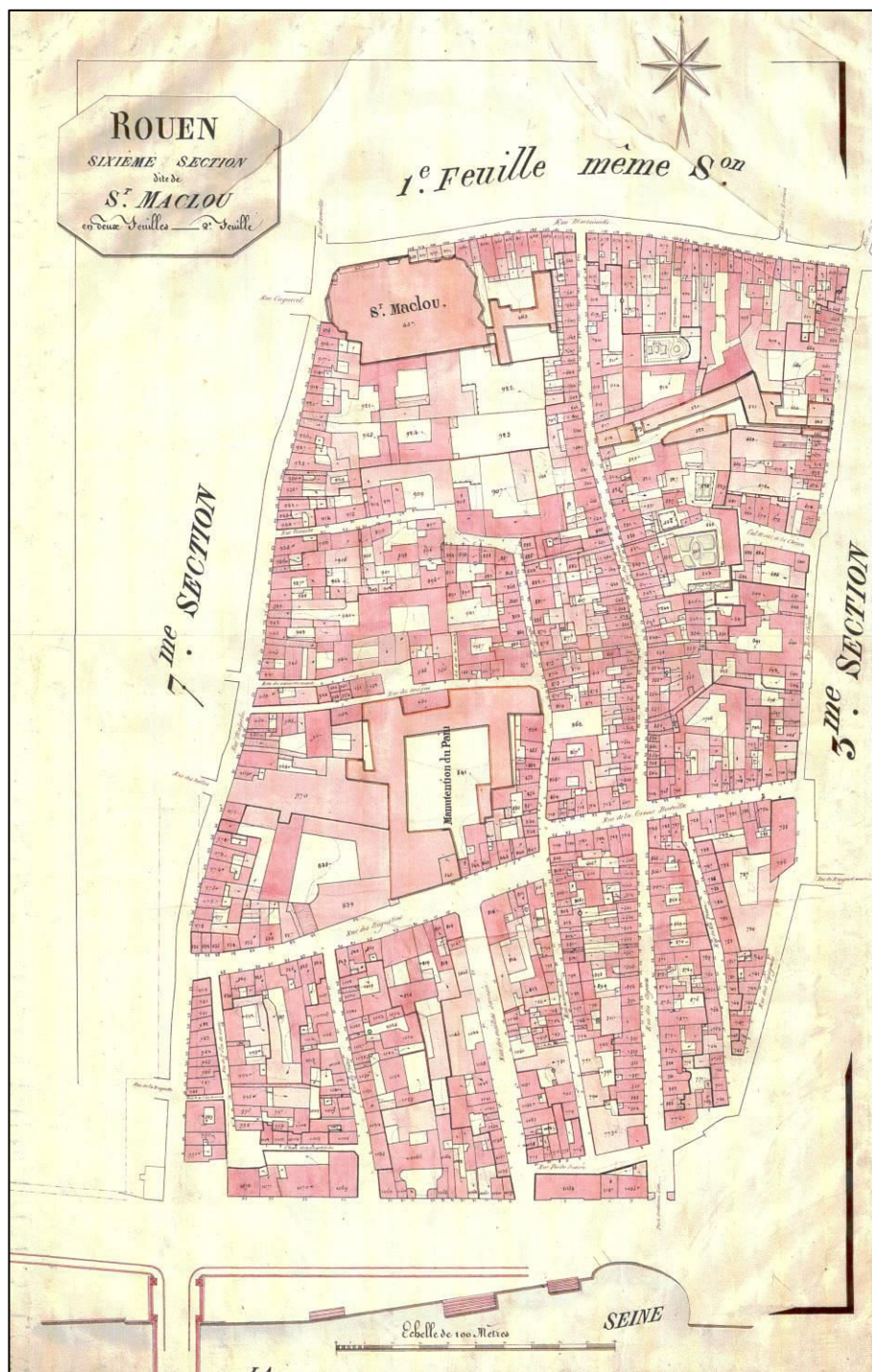
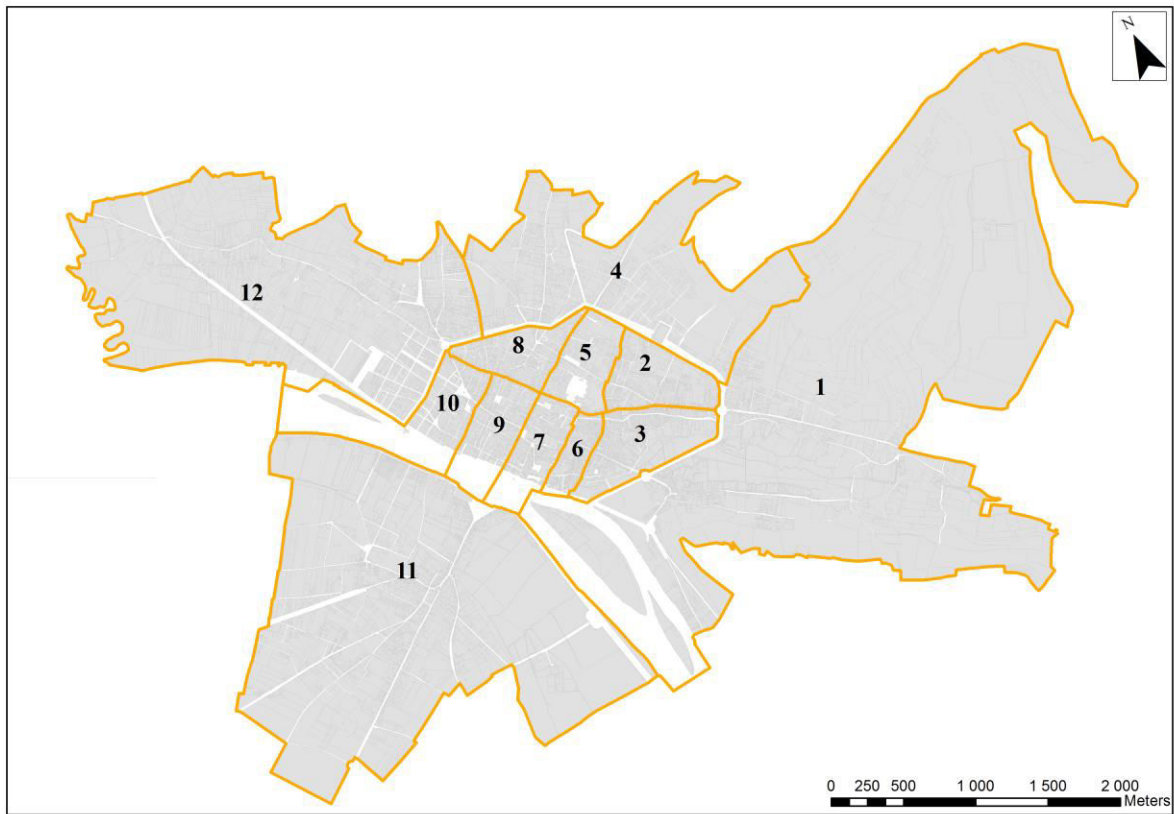


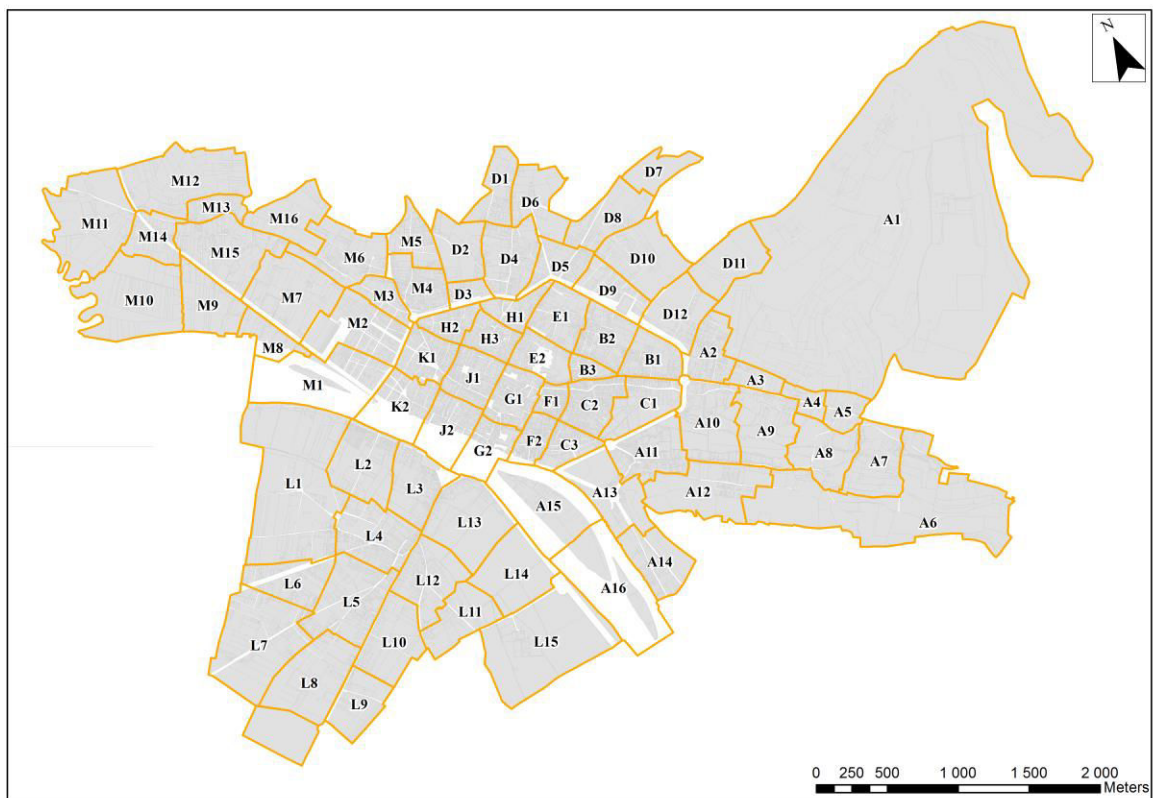
Figure 3.2 : Feuille cadastrale de 1827, cinquième section, deuxième feuille.





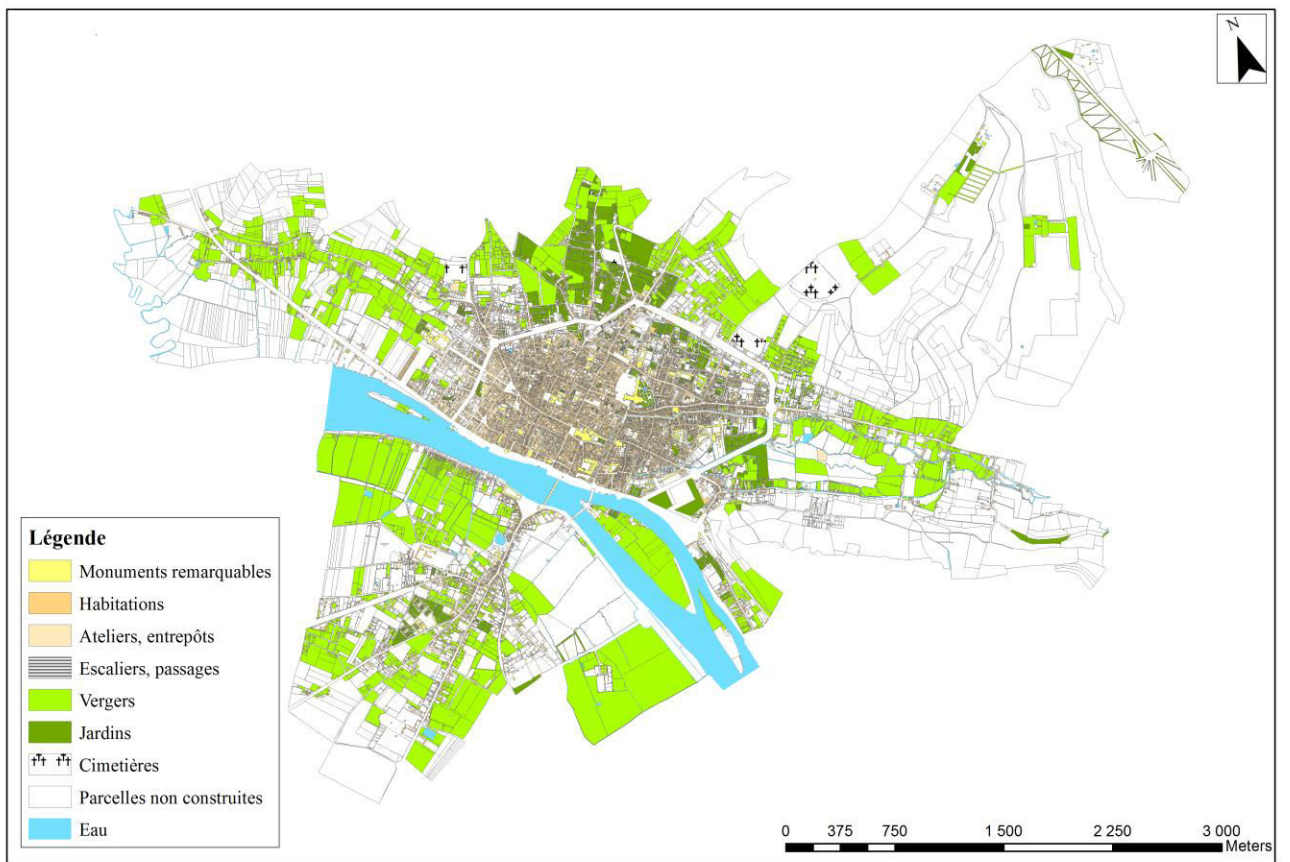
Auteur : Lise Leveux, 2018

**Figure 3.3 : Cadastre de 1827, délimitation des sections (numérotées).**



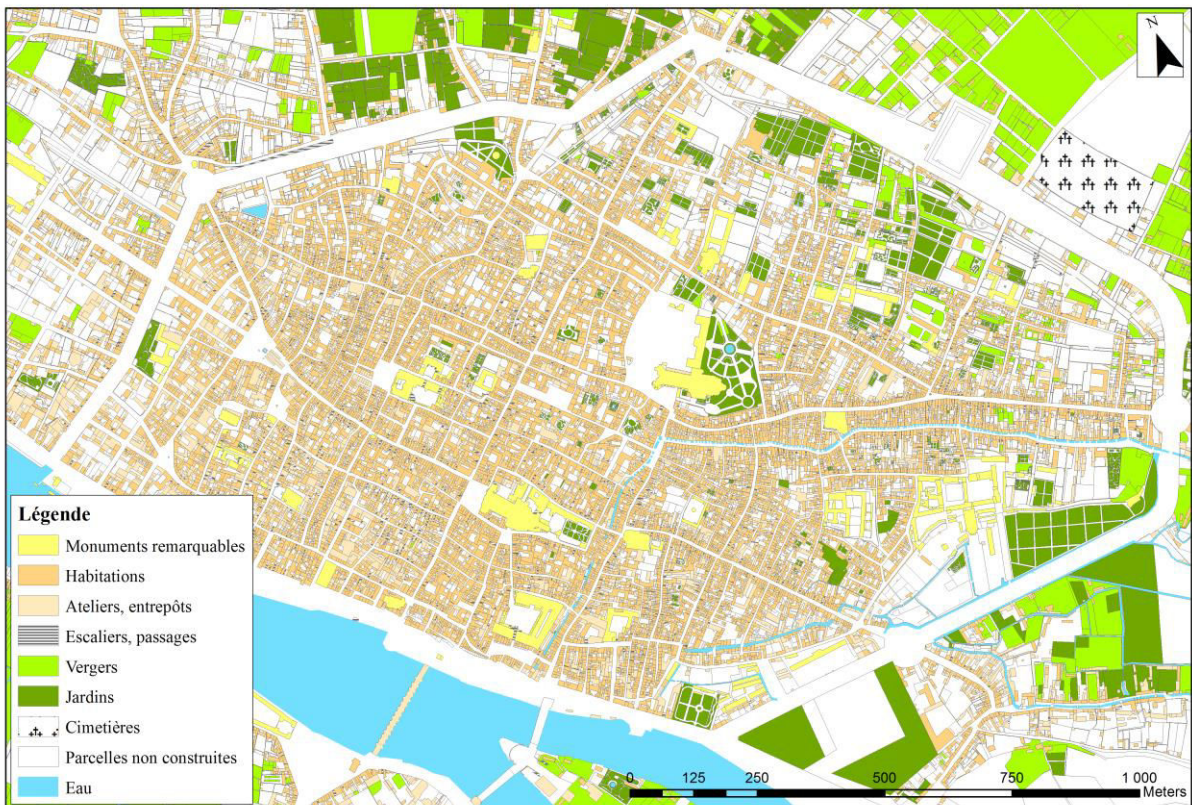
Auteur : Lise Leveux, 2018

**Figure 3.4 : Cadastre de 1827, délimitations des sections (lettres A à M) et des planches cadastrales (numérotées de 1 à n).**



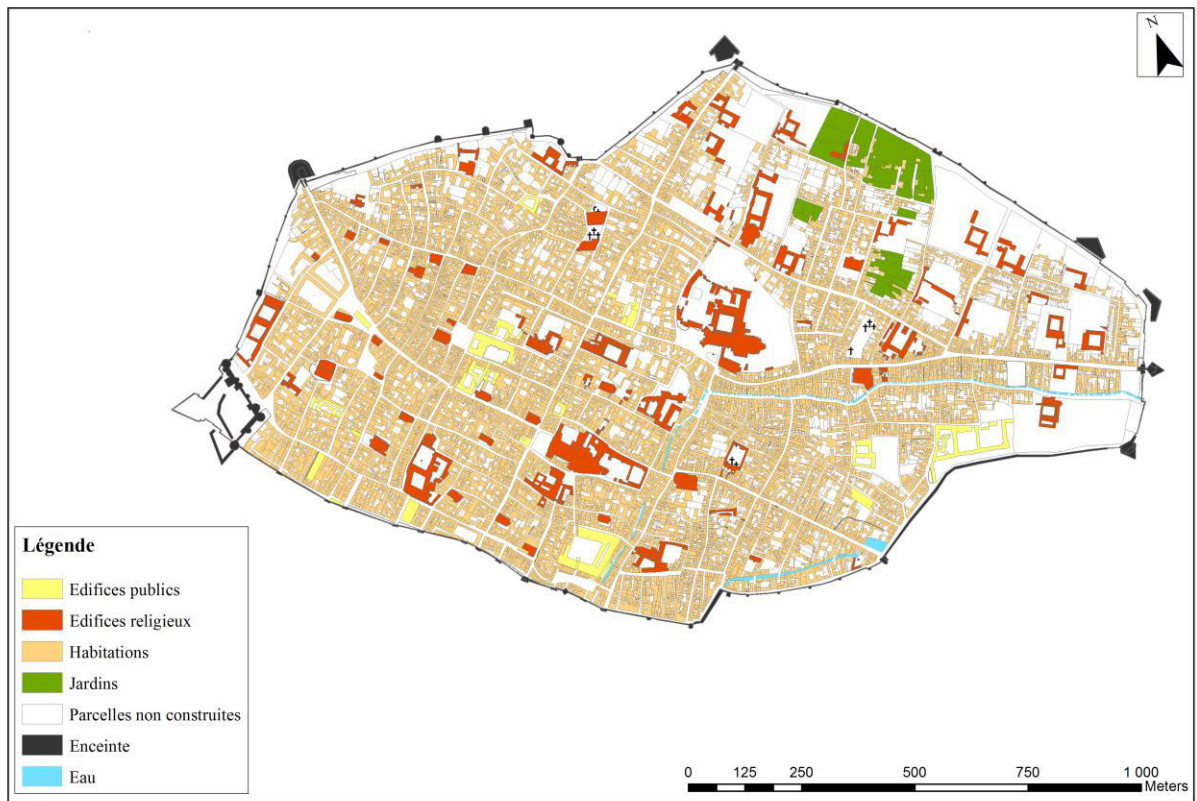
Auteur : Lise Leveux, 2013.

**Figure 3.5 : Cadastre de 1827 vectorisé.**



Auteur : Lise Leveux, 2013.

**Figure 3.6 : Cadastre de 1827 vectorisé, zone *intra-muros*.**

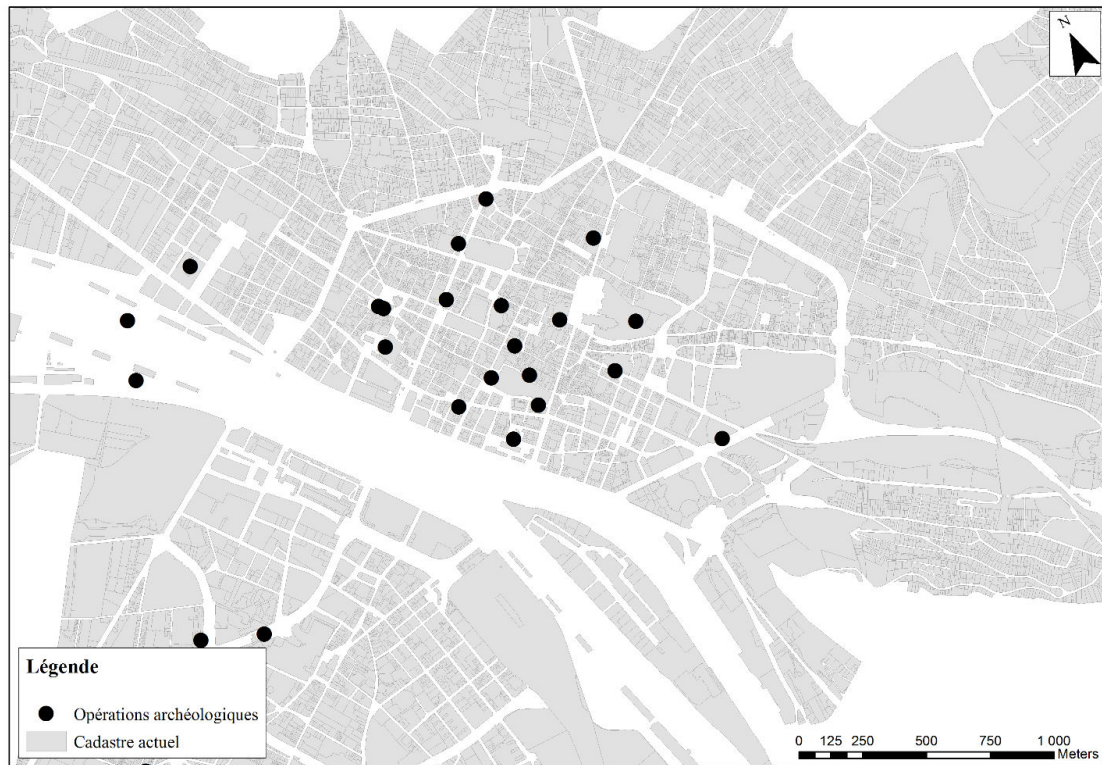


Auteur : Lise Levieux, 2013.

**Figure 3.7 : Plan de Rouen vers 1730 réalisé par Bernard Gauthiez vectorisé, zone *intra-muros*.**

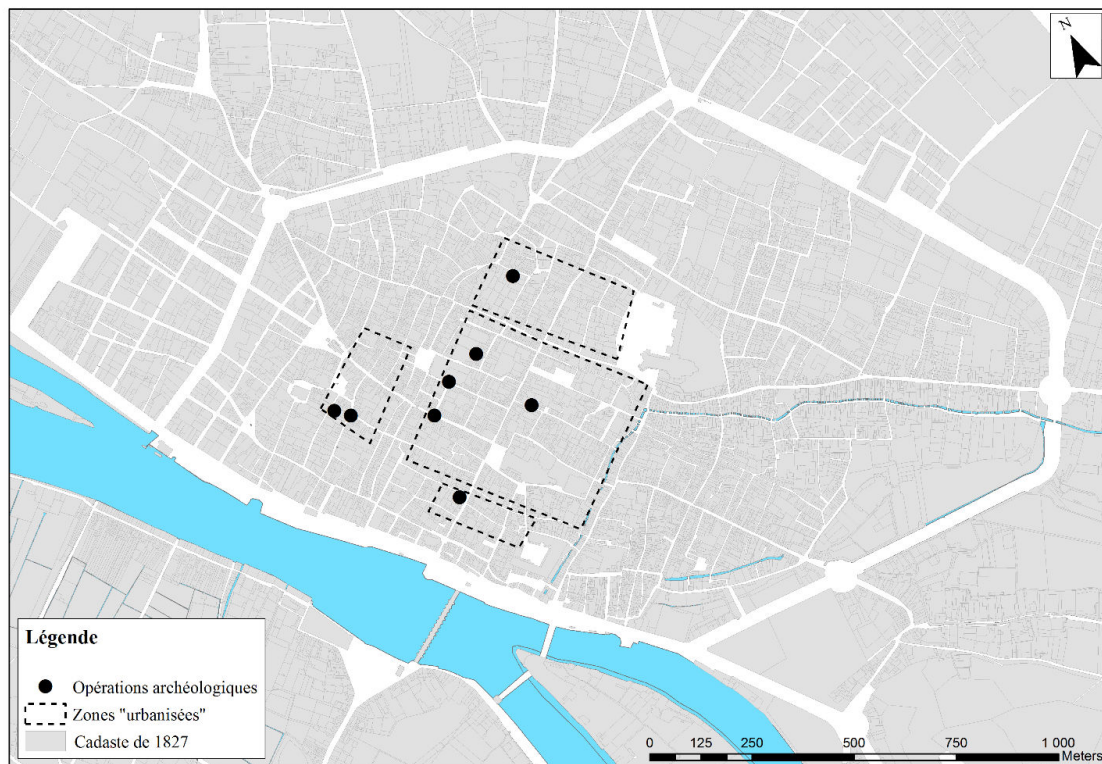


## Chapitre 4



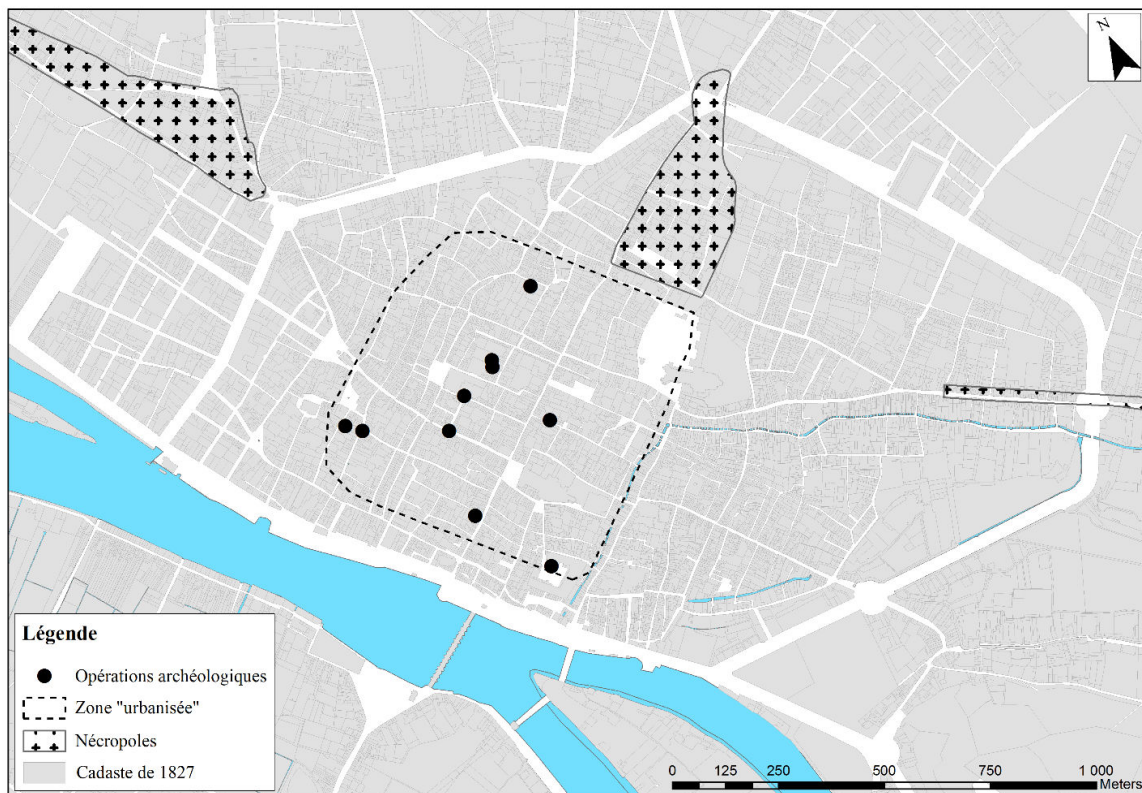
Auteur : Lise Levieux, 2018

**Figure 4.1 : Localisation des découvertes archéologiques de la Protohistoire et de la Préhistoire.**



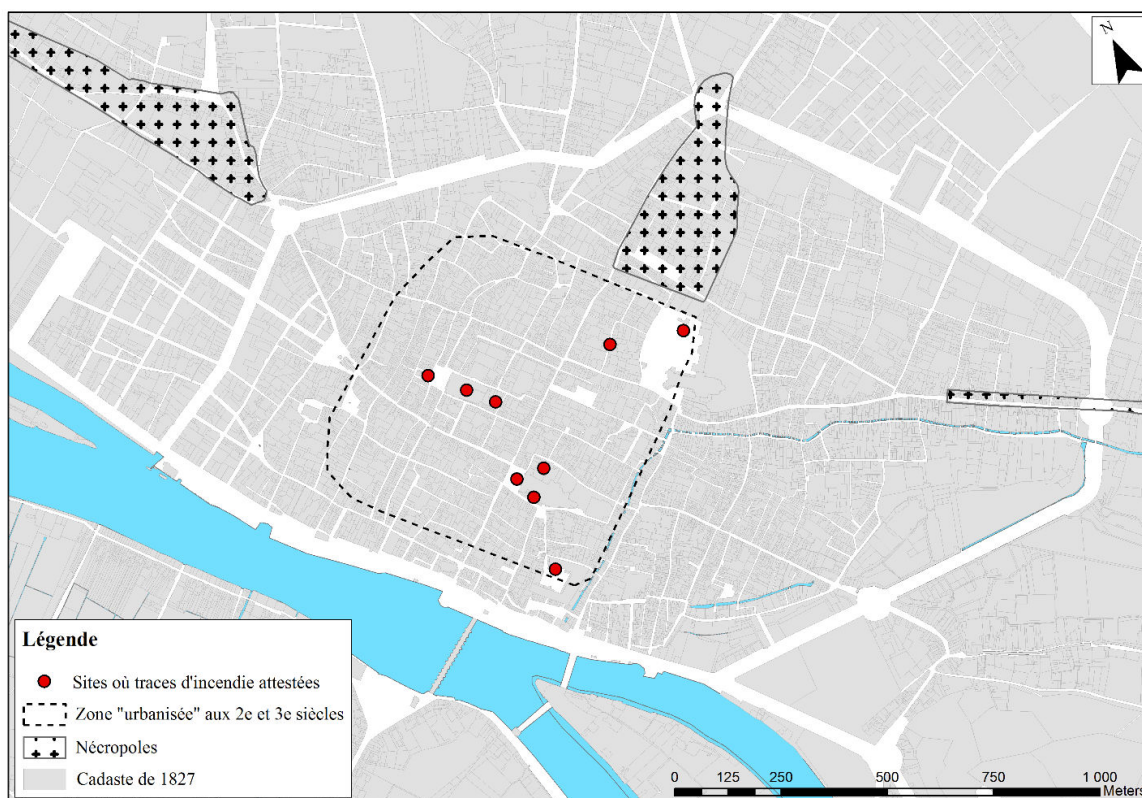
Auteur : Lise Levieux, 2018

**Figure 4.2 : Occupation du site de Rouen au 1<sup>er</sup> siècle apr. J.-C.**



Auteur : Lise Levieux, 2018

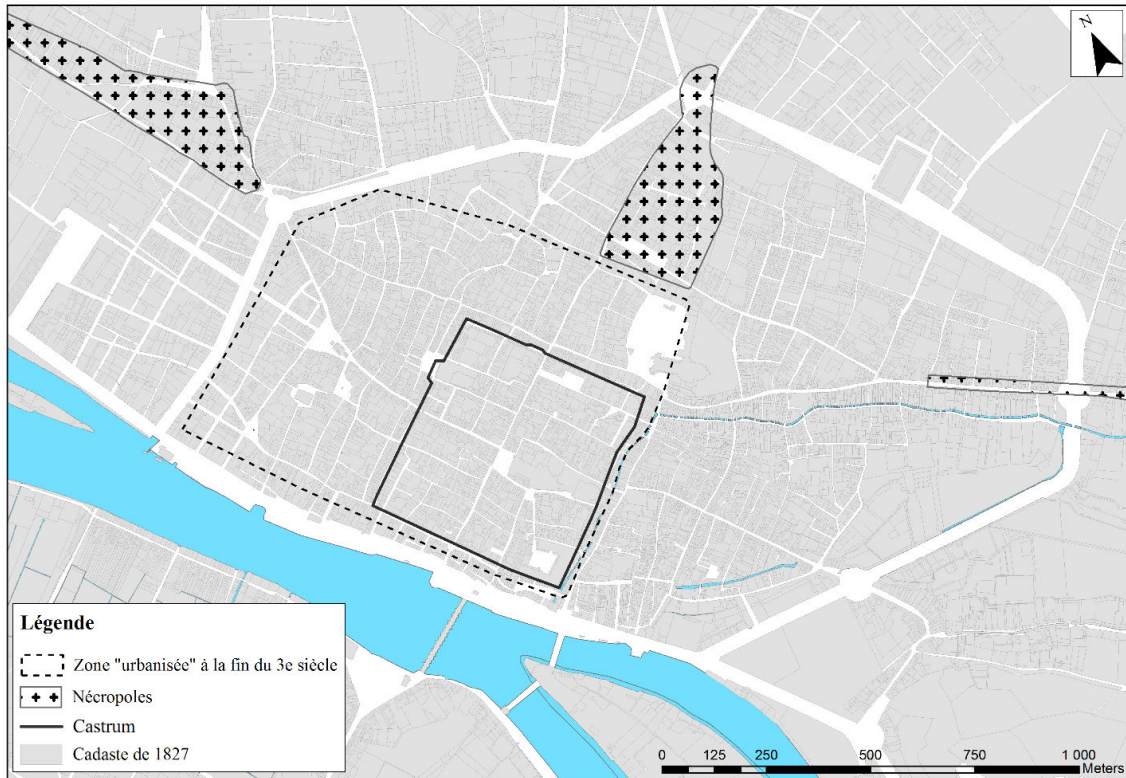
**Figure 4.3 : Le site de Rouen à la fin du 2<sup>e</sup> siècle.**



Auteur : Lise Levieux, 2018

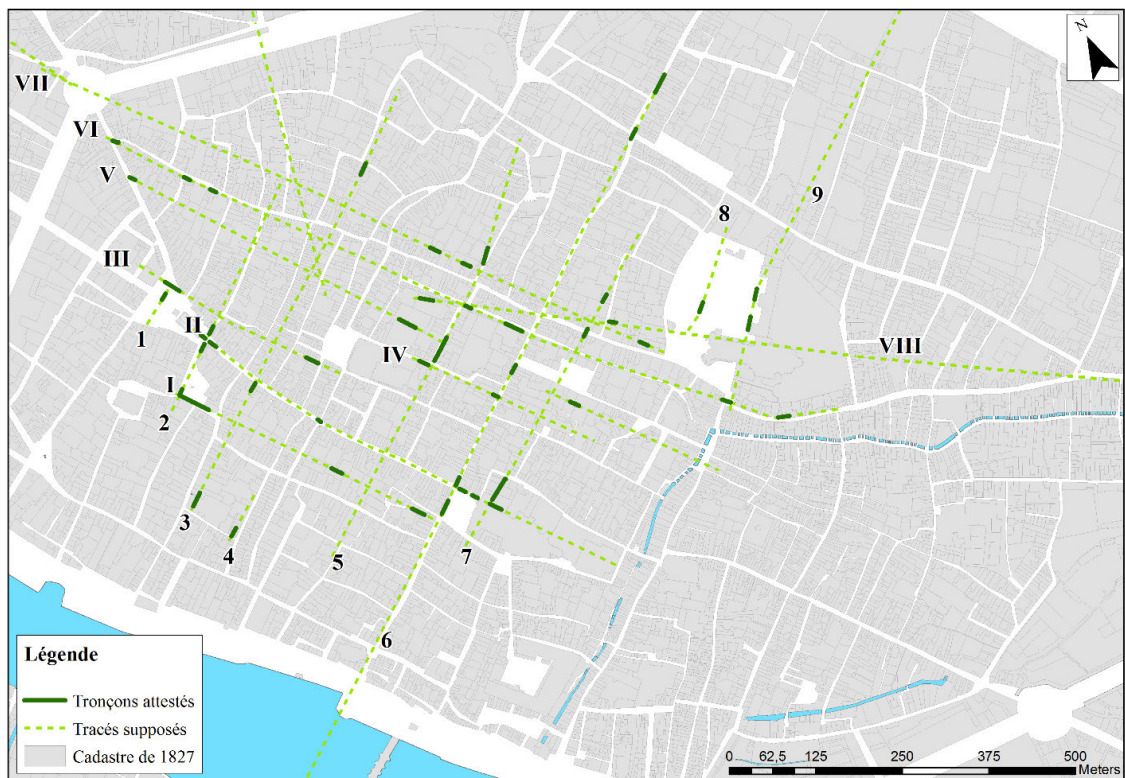
**Figure 4.4 : Localisation des incendies du 3<sup>e</sup> siècle attestés par des fouilles archéologiques.**





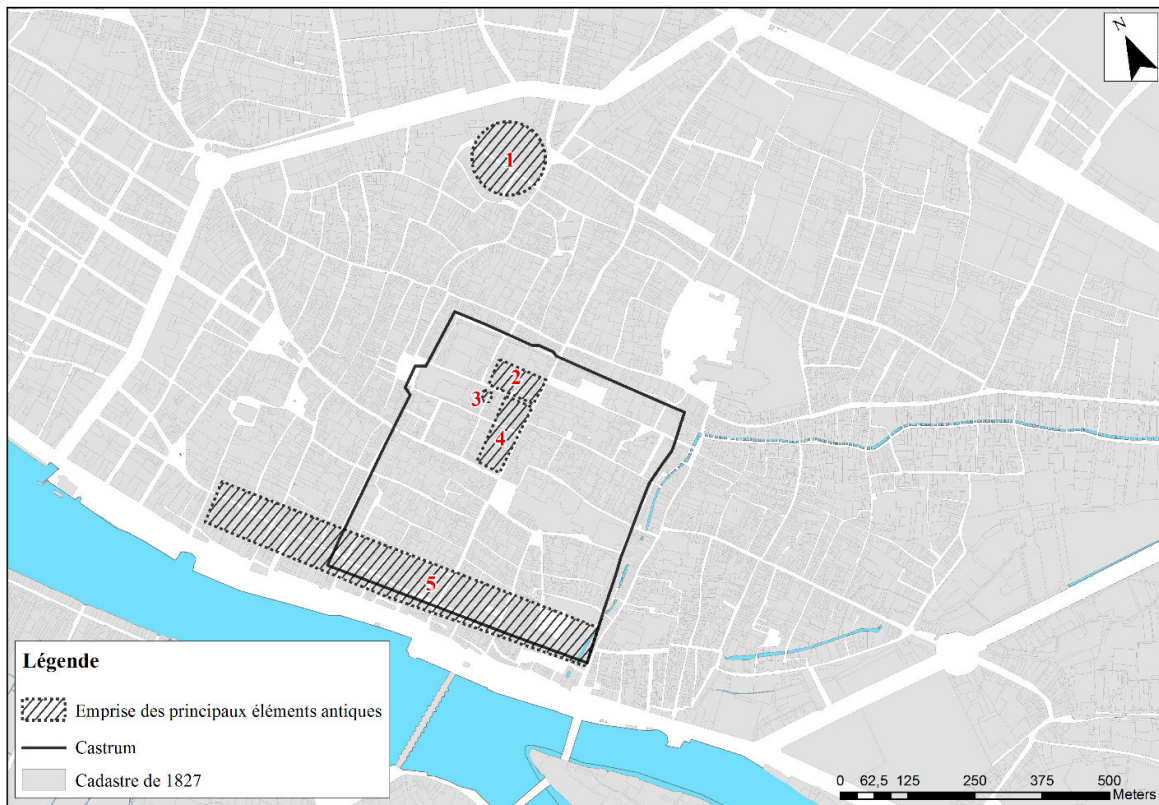
Auteur : Lise Levieux, 2018

**Figure 4.5 : Le site de Rouen à la fin du 3<sup>e</sup> siècle, extension maximale de l'espace urbain.**



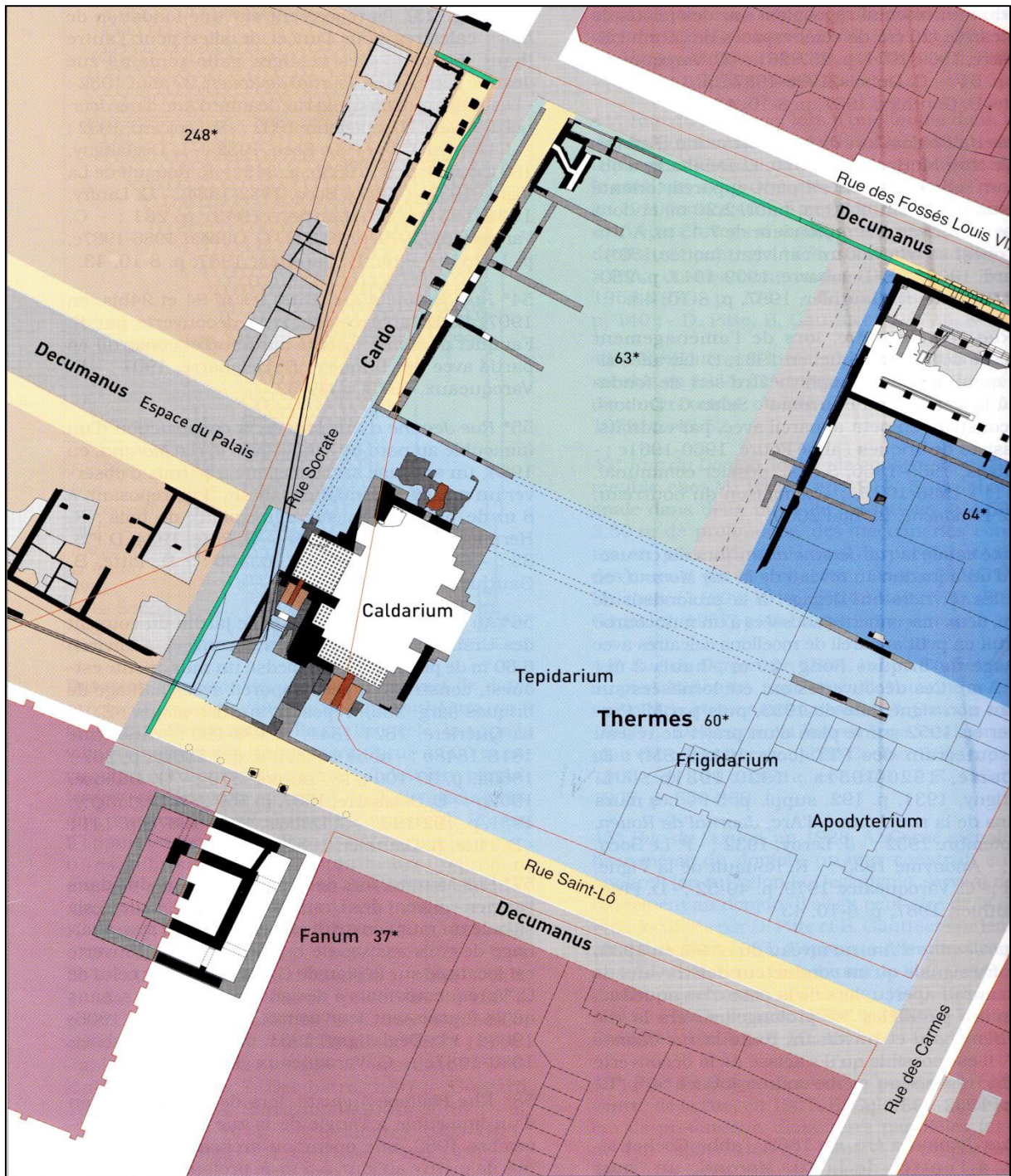
Auteur : Lise Levieux, 2018

**Figure 4.6 : La trame urbaine de Rouen au Haut-Empire (d'après le plan réalisé par Bénédicte Guillot dans la carte archéologique de la Gaule [Lequoy, 2004 : 64]).**



Auteur : Lise Levieux, 2018

**Figure 4.7 : Les principaux éléments topographiques de la ville de Rouen à la charnière du 3<sup>e</sup> siècle et du 4<sup>e</sup> siècle (d'après les données de la carte archéologique). 1 : Amphithéâtre ; 2 : Thermes ; 3 : *Fanum* ; 4 : *Forum* ; 5 : Quais.**



**Figure 4.8 : Îlot central partagé entre des thermes publics (au sud) et une zone commerciale (au nord)**  
 (D.A.O. Stéphane Rioloand et Vincenzo Mutarelli) (Lequoy, 2004b : 84).

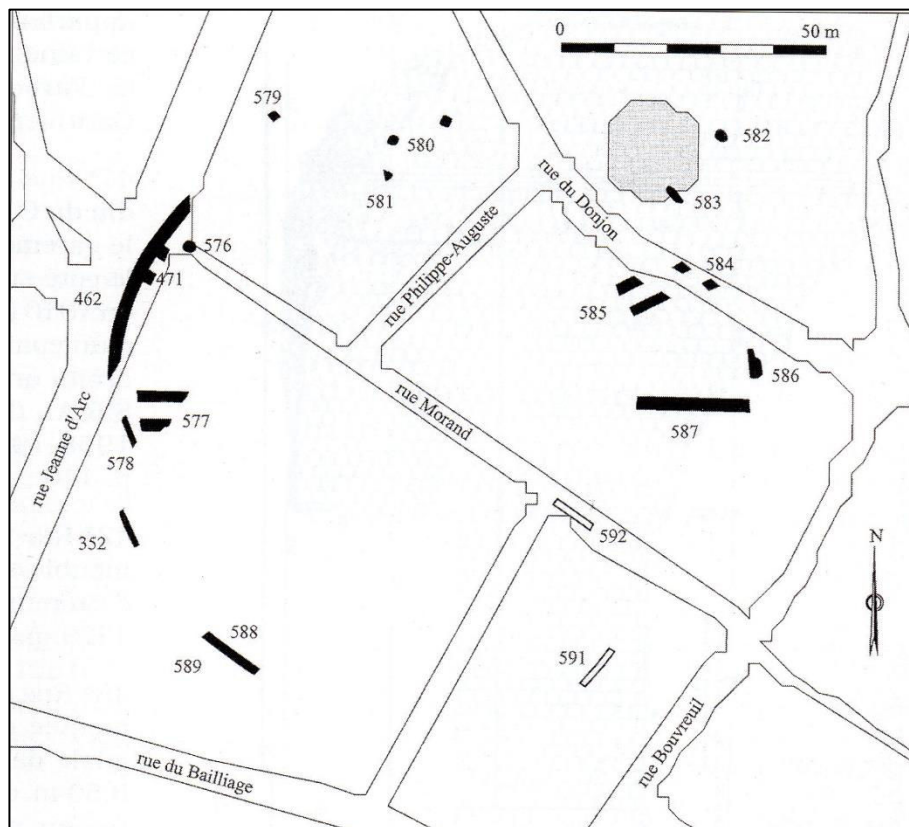


Figure 4.9 : Vestige de l'amphithéâtre sur le cadastre (Plan B. Guillot) (Lequoy, 2004b : 81).

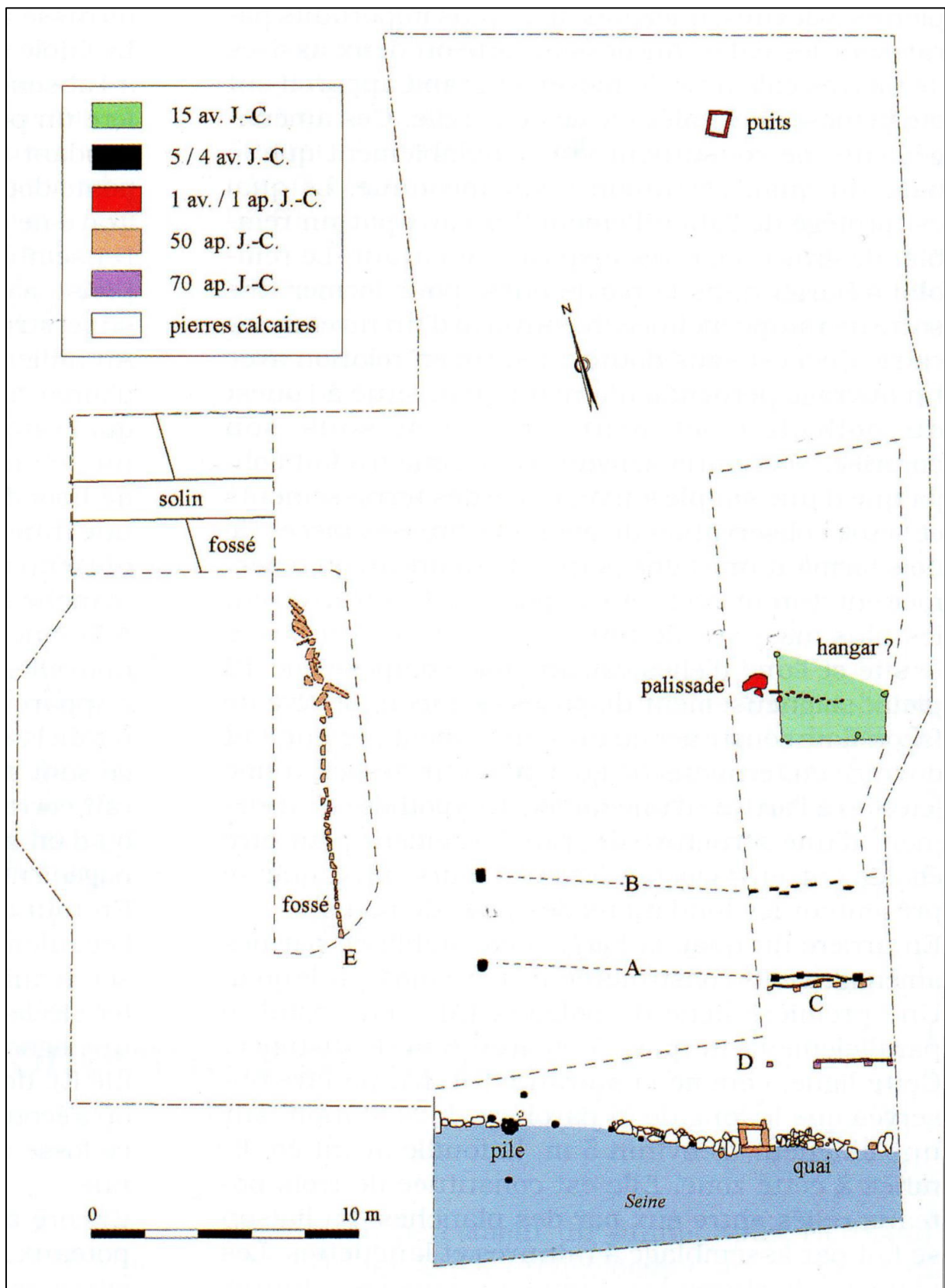


Figure 4.10 : Plan général des aménagements de la berge, rue Jeanne d'Arc (dessin B. Brisach, I.N.R.A.P. - D.A.O. B. Guillot) (Lequoy, 2004b : 77).

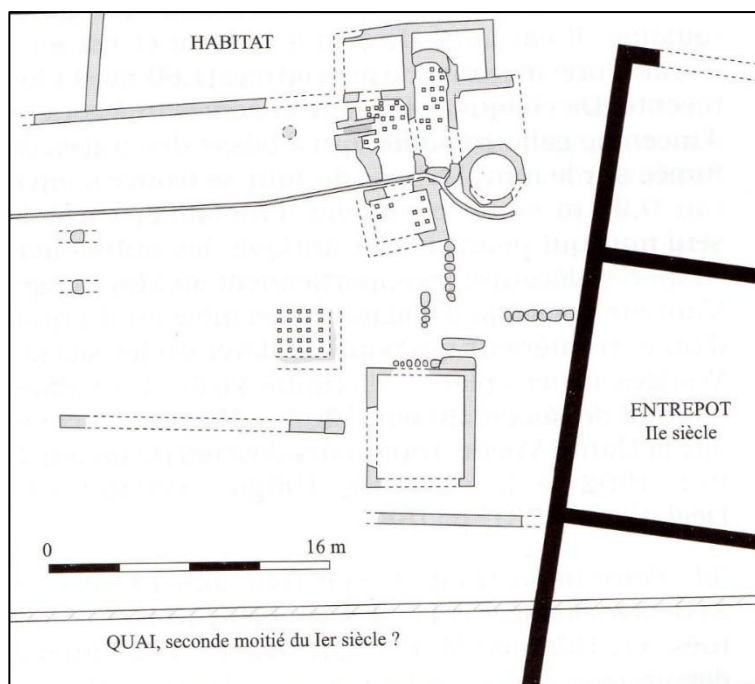


Figure 4.11 : Plan général des aménagements de la berge, place de la Haute-Vieille-Tour (dessin B. Brisach, I.N.R.A.P. - D.A.O. B. Guillot) (Lequoy, 2004b : 76).

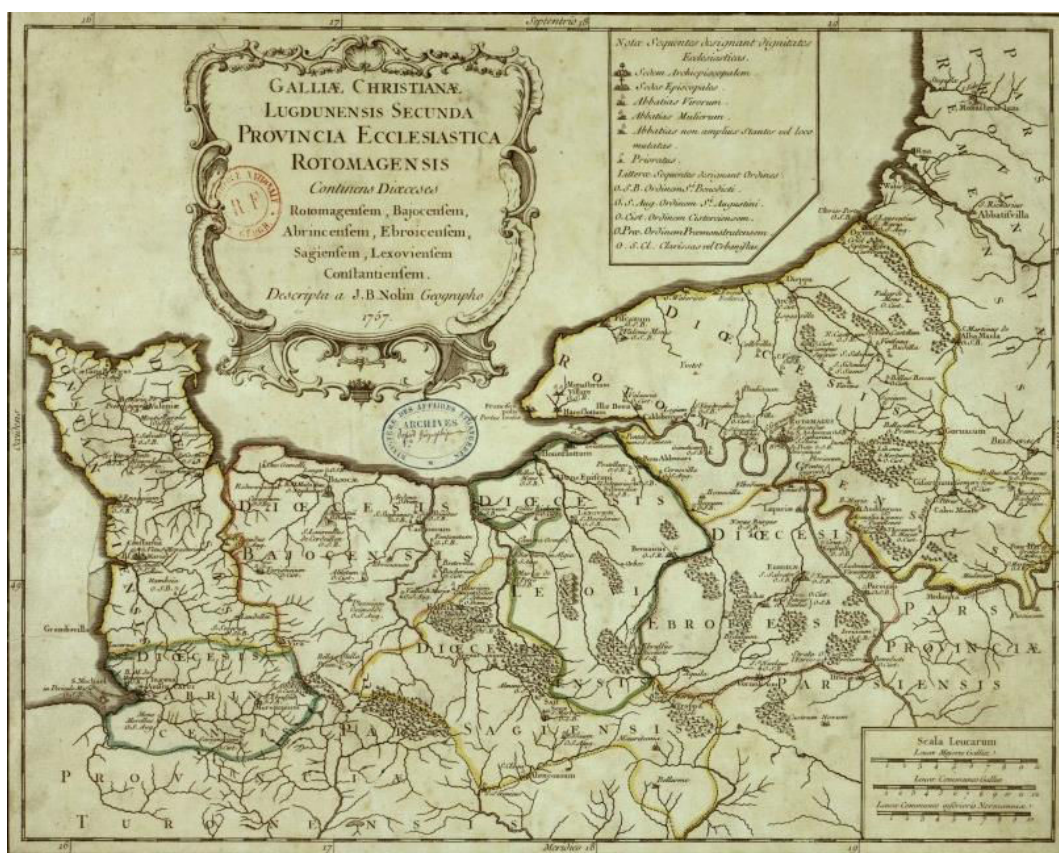
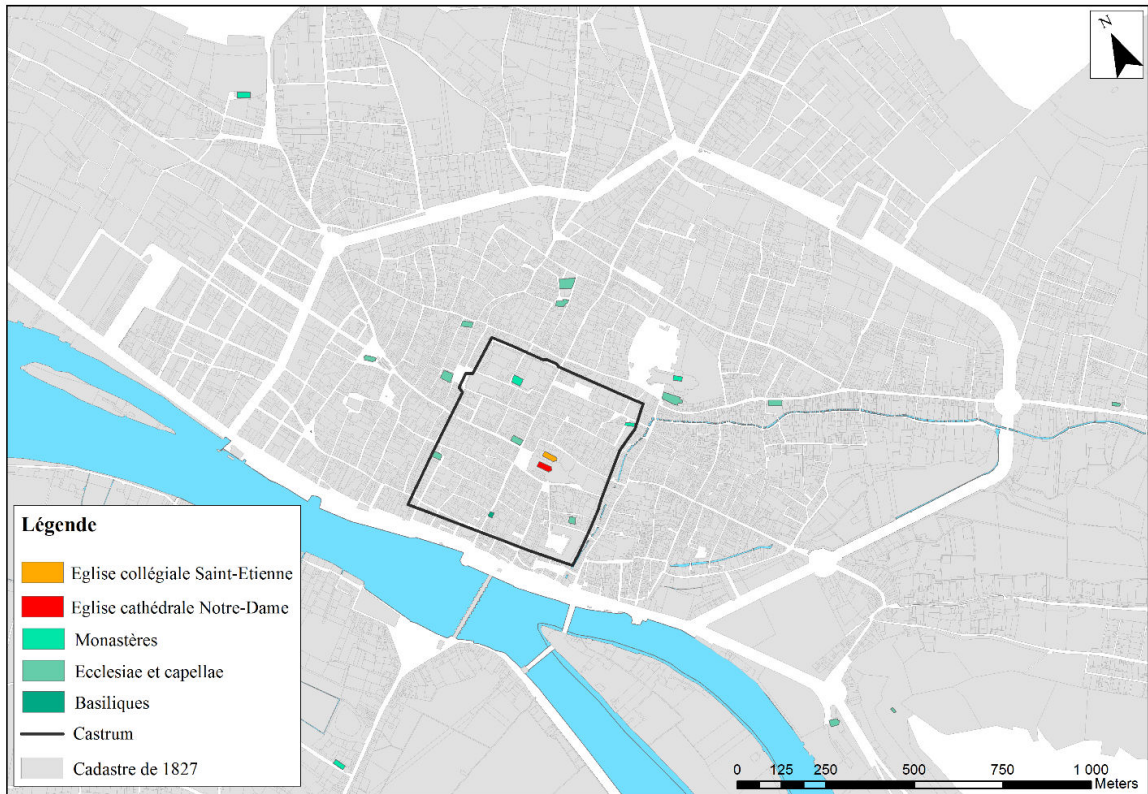
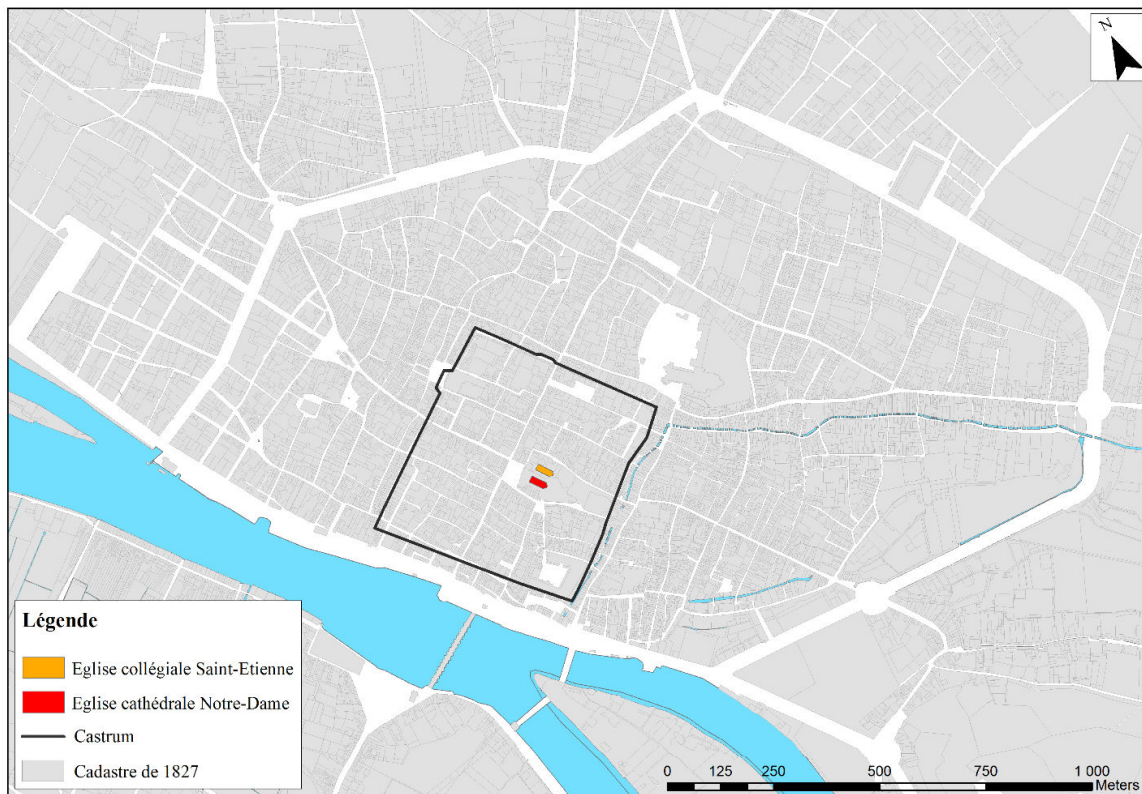


Figure 4.12 : " Galliae christianae Lugdunensis secunda Provincia ecclesiastica Rotomagensis ", la Seconde Lyonnaise cartographiée par Jean Baptiste Nolin, 1757 (Source : B.N.F. département Cartes et plans, CPL GE DD-2987 [201]).



Auteur : Lise Levieux, 2018

**Figure 4.13 : Le réseau d'édifices religieux autour de la cathédrale au 8<sup>e</sup> siècle.**



Auteur : Lise Levieux, 2018

**Figure 4.14 : Localisation du groupe épiscopal.**

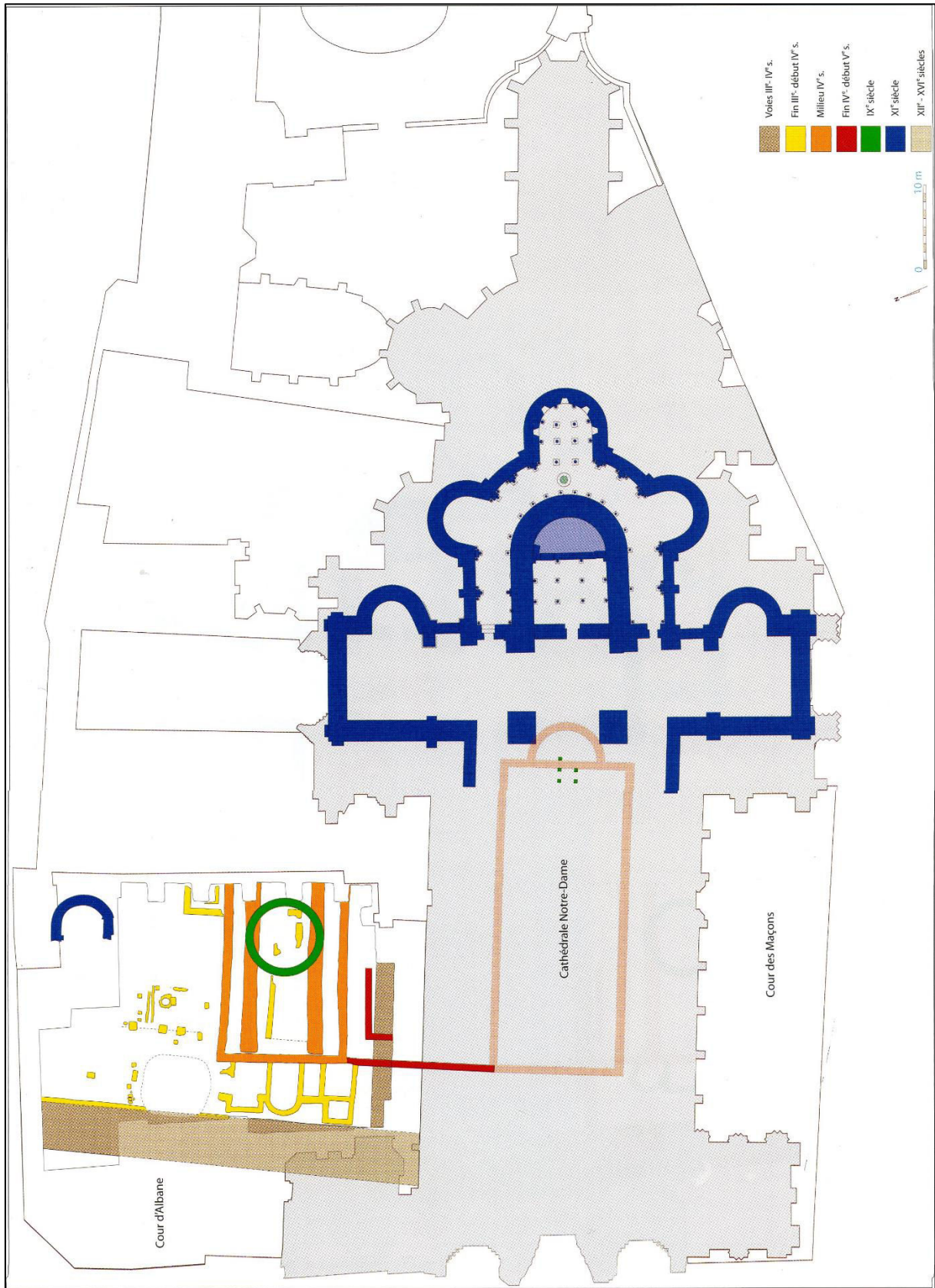


Figure 4.15 : Le groupe épiscopal de Rouen du 4<sup>e</sup> au 11<sup>e</sup> siècle (Jacques Le Maho, Stéphane Riolland) (Le Maho, 2015).



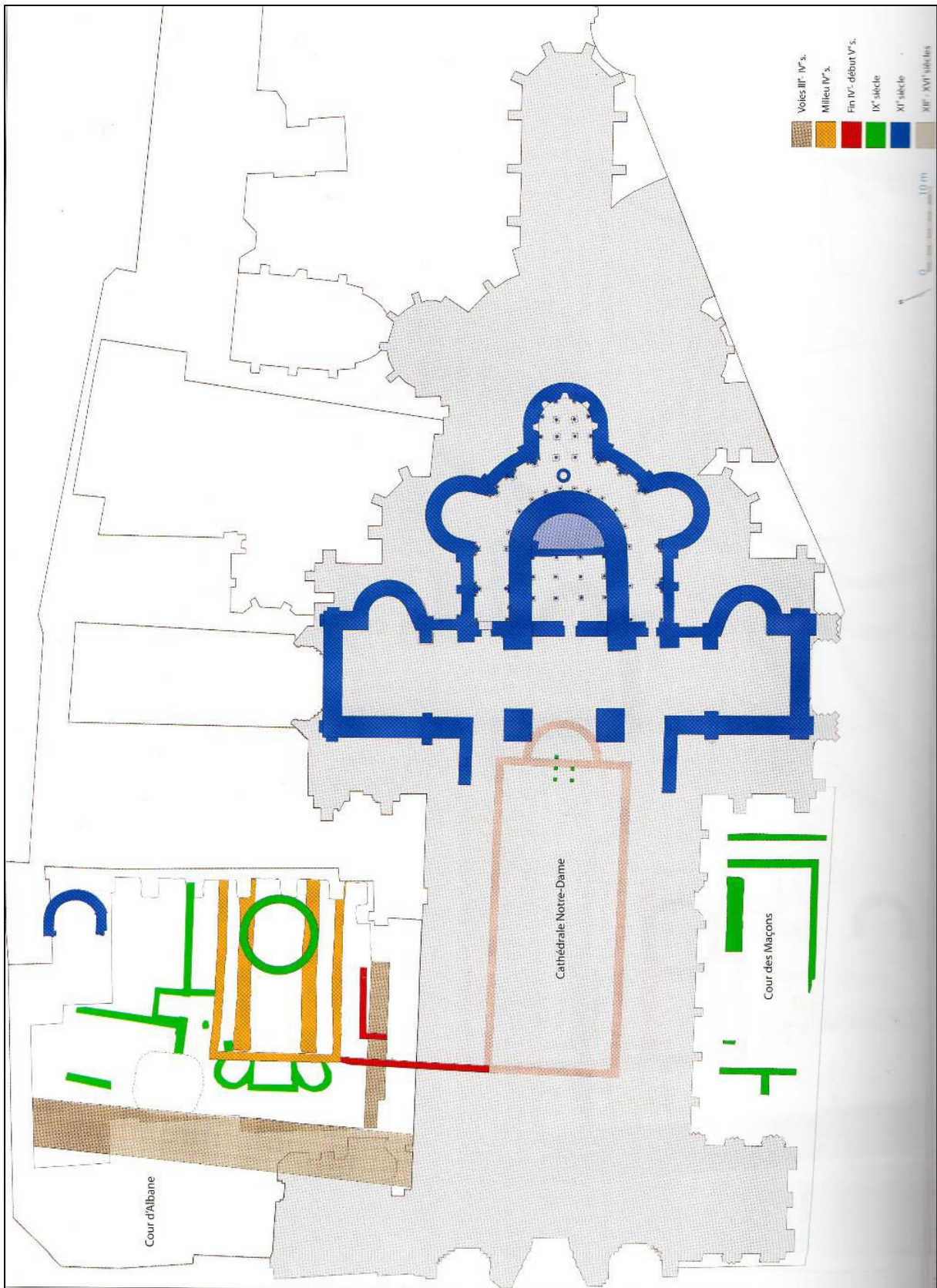
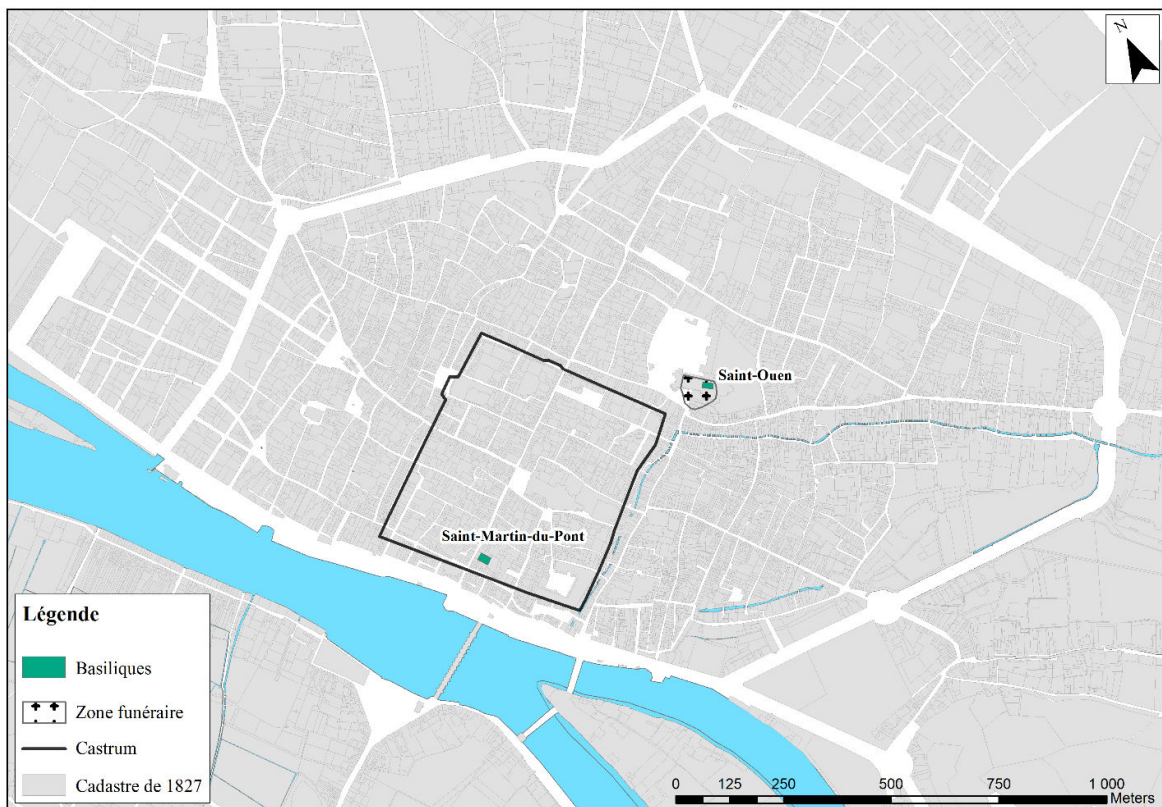
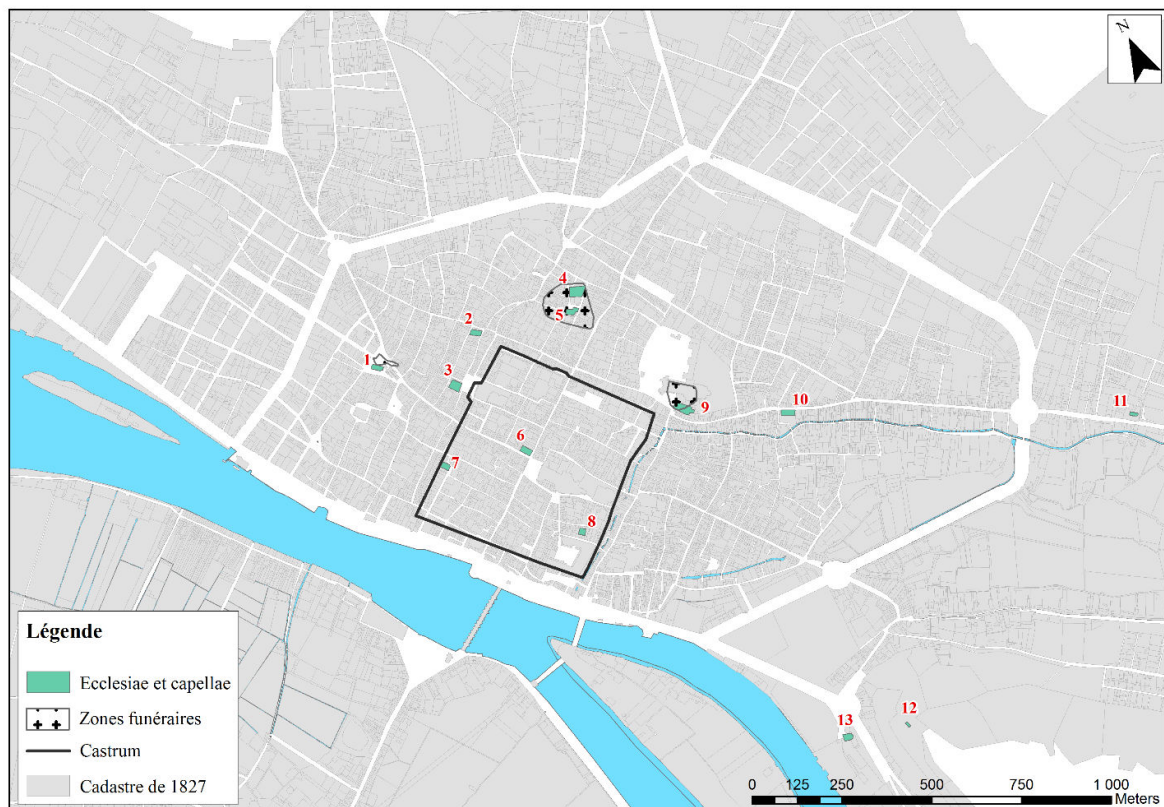


Figure 4.16 : Le groupe épiscopal et ses dépendances à l'époque carolingienne (dessin : Jacques Le Maho, DAO, Stéphane Rioland) (Le Maho, 2015).



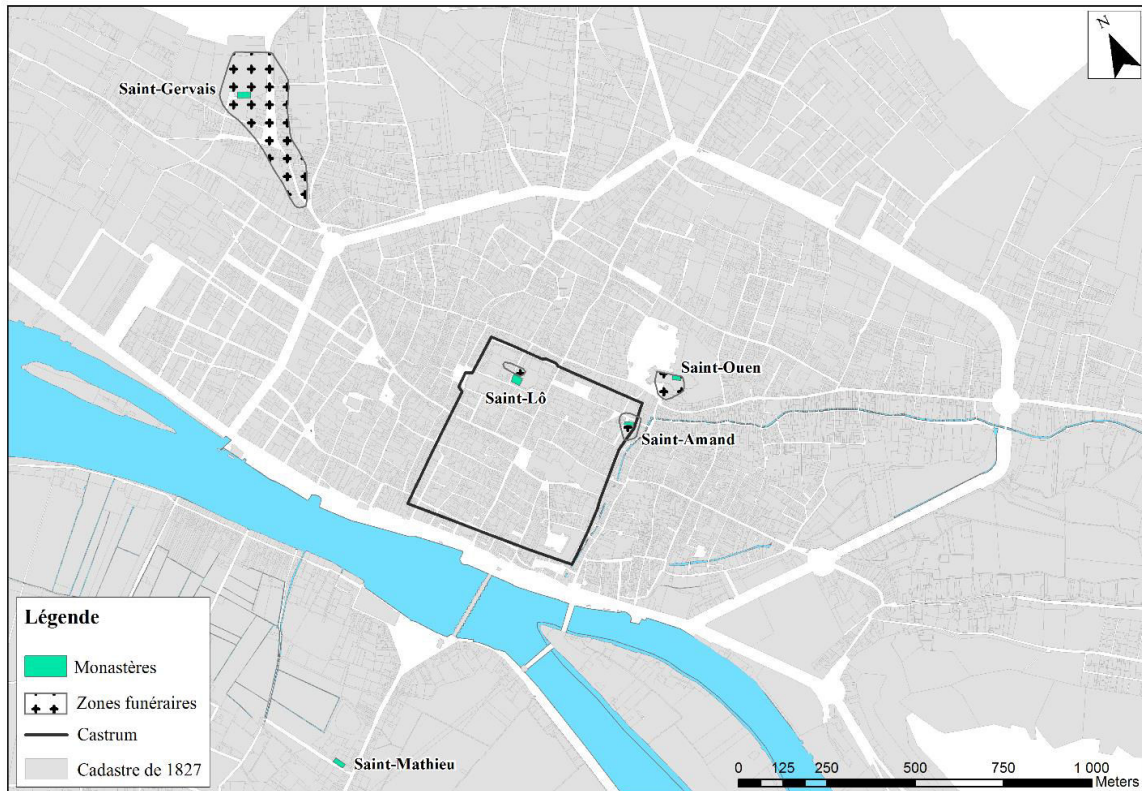
Auteur : Lise Leveux, 2018

**Figure 4.17 : Localisation des basiliques suburbaines au haut Moyen Âge.**



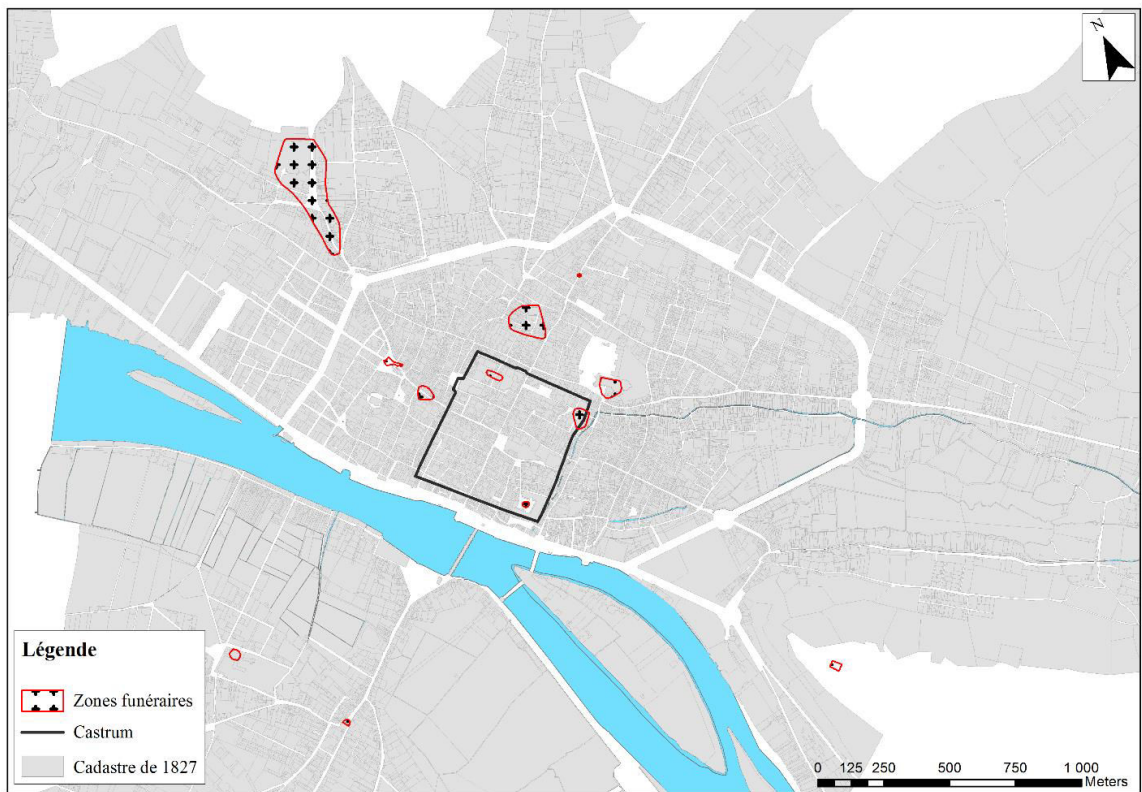
Auteur : Lise Levieux, 2018

**Figure 4.18 : Les *ecclesiae*, *capellae* et autres édifices religieux au haut Moyen Âge. 1 : Saint-Sauveur-du-Marché ; 2 : Saint-Martin-sur-Renelle ; 3 : Saint-Jean ; 4 : Saint-Godard ; 5 : Saint-Laurent ; 6 : Saint-Herbland ; 7 : Saint-Pierre-du-Châtel ; 8 : Saint-Denis ; 9 : Sainte-Croix-Saint-Ouen ; 10 : Saint-Vivien ; 11 : Saint-Hilaire ; 12 : Saint-Michel ; 13 : Saint-Paul.**



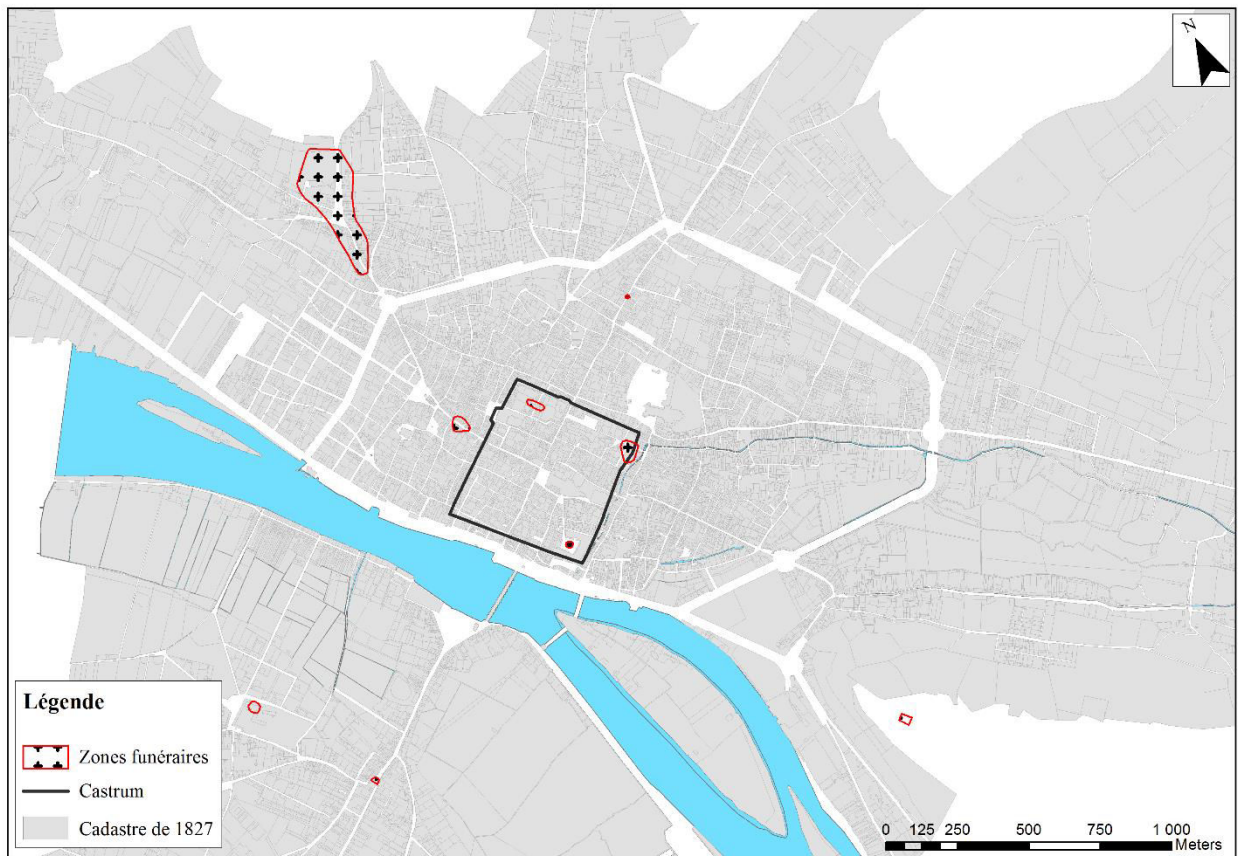
Auteur : Lise Levieux, 2018

**Figure 4.19 : Localisation des établissements ayant une origine monastique.**



Auteur : Lise Levieux, 2018

**Figure 4.20 : Zones funéraires - haut Moyen Âge.**



Auteur : Lise Levieux, 2018

**Figure 4.21 : Localisation des zones funéraires non liées à un édifice religieux.**

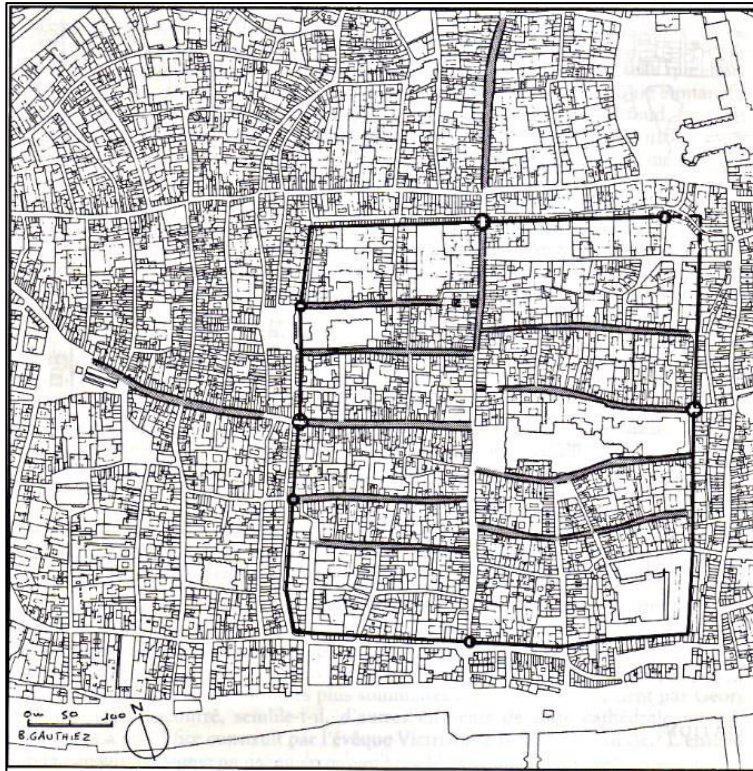


Figure 4.22 : Re-planification de Bernard Gauthiez sur le cadastre de 1827 (Gauthiez, 1993 : 14).

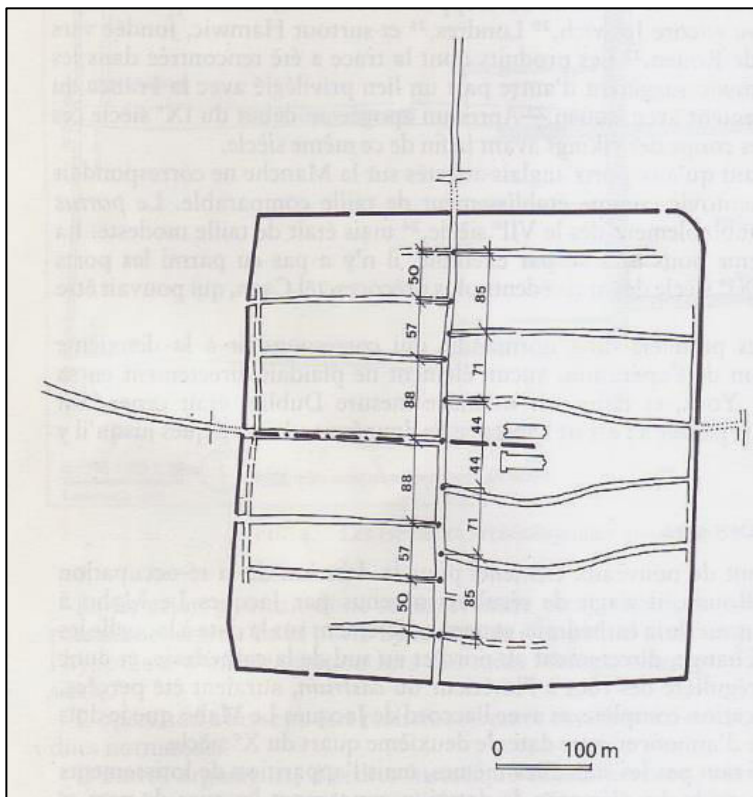
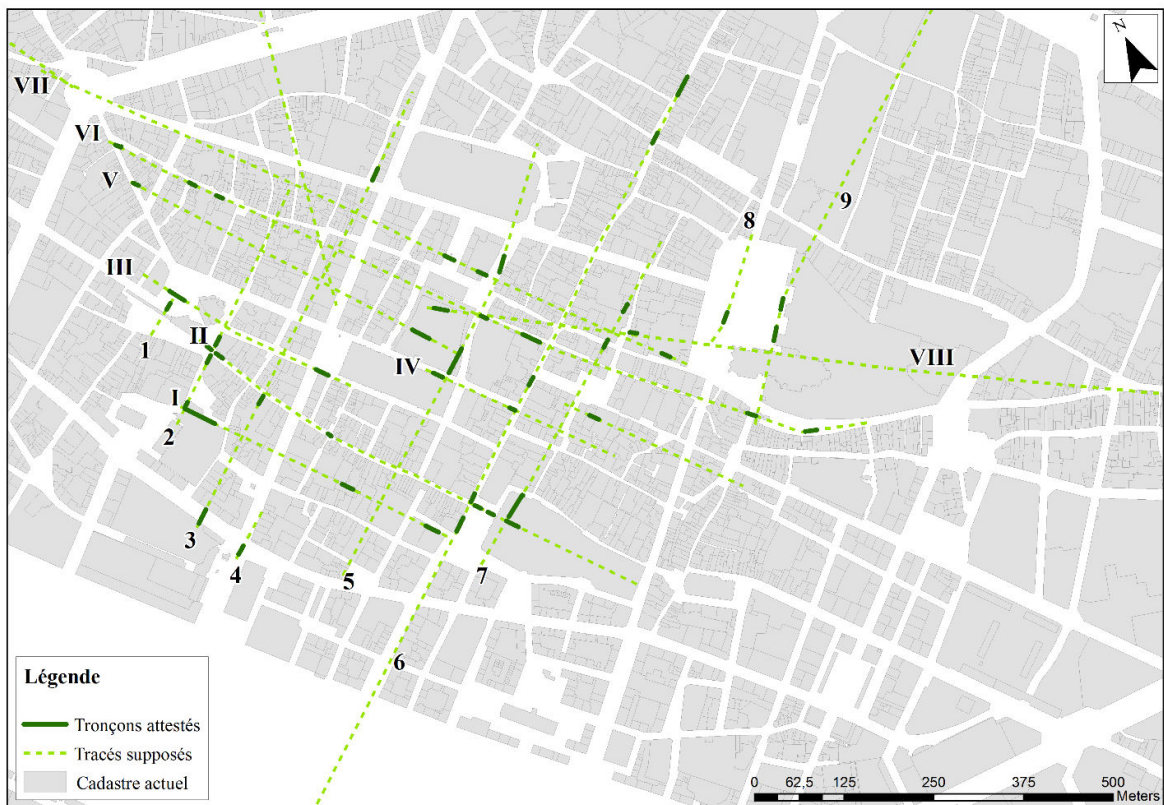
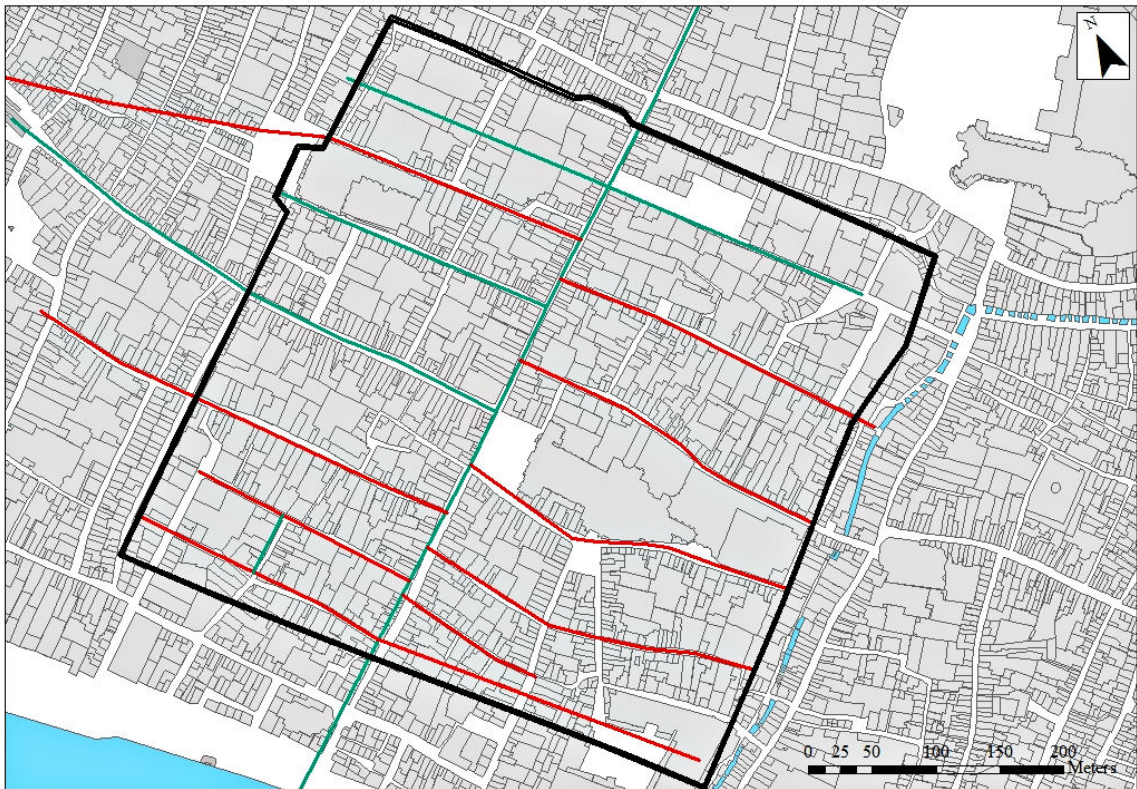


Figure 4.23 : Re-planification de Bernard Gauthiez : structure des rues antiques à l'intérieur du *castrum* (Gauthiez, 1993 : 18).



Auteur : Lise Leveux, 2018

**Figure 4.24 : Superposition du réseau viaire antique et du cadastre actuel.**

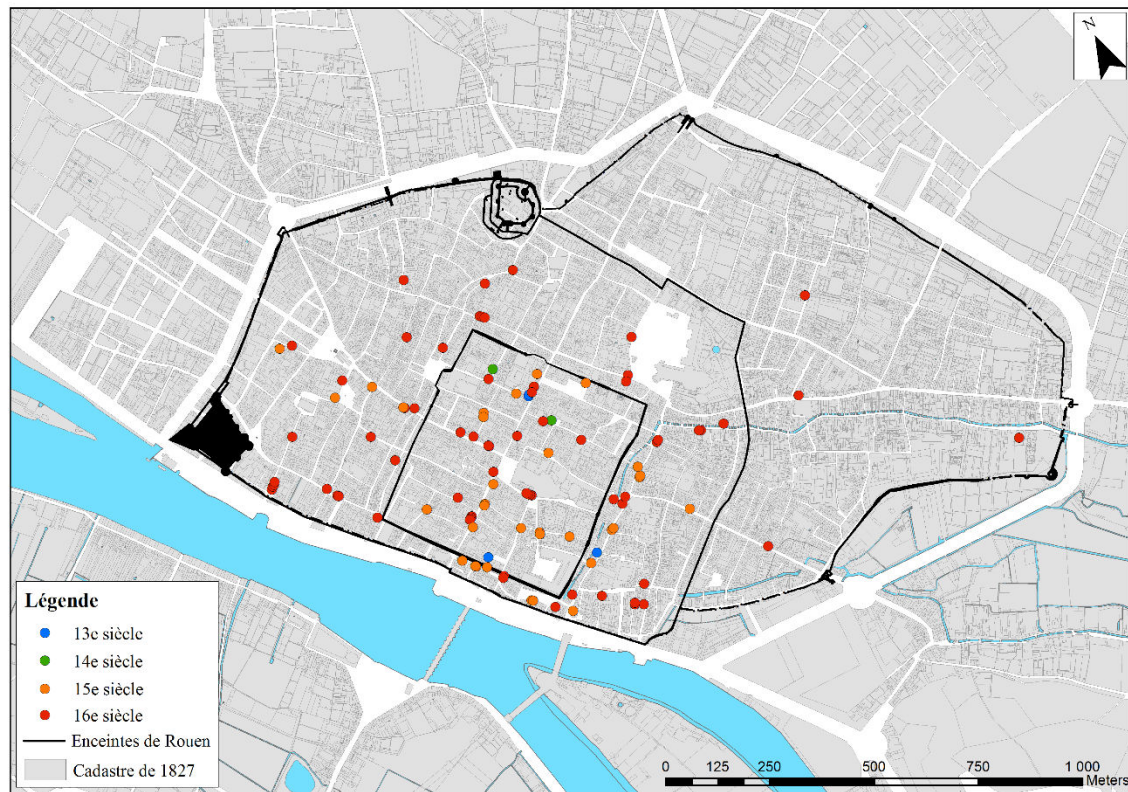


Auteur : Lise Leveux, 2018

**Figure 4.25 : Le réseau viaire au 9<sup>e</sup> siècle. En rouge : les nouvelles rues ; en vert : les tracés hérités de la trame antique.**

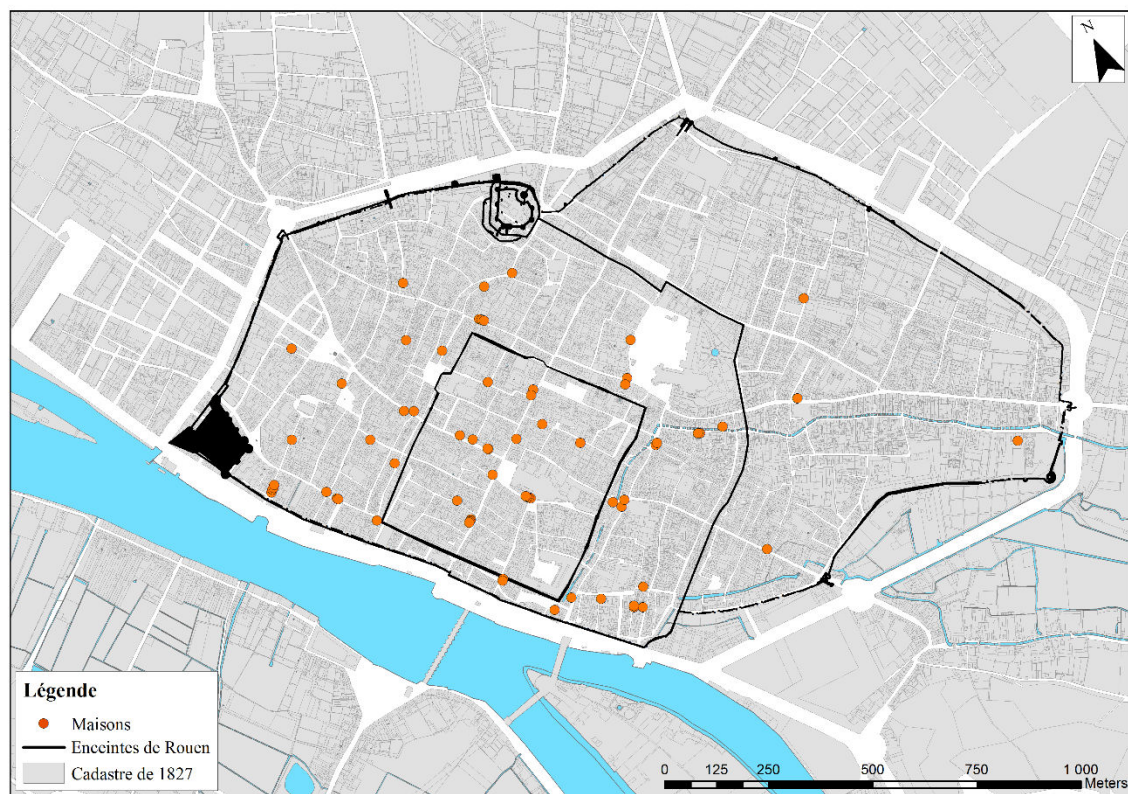


## Chapitre 5



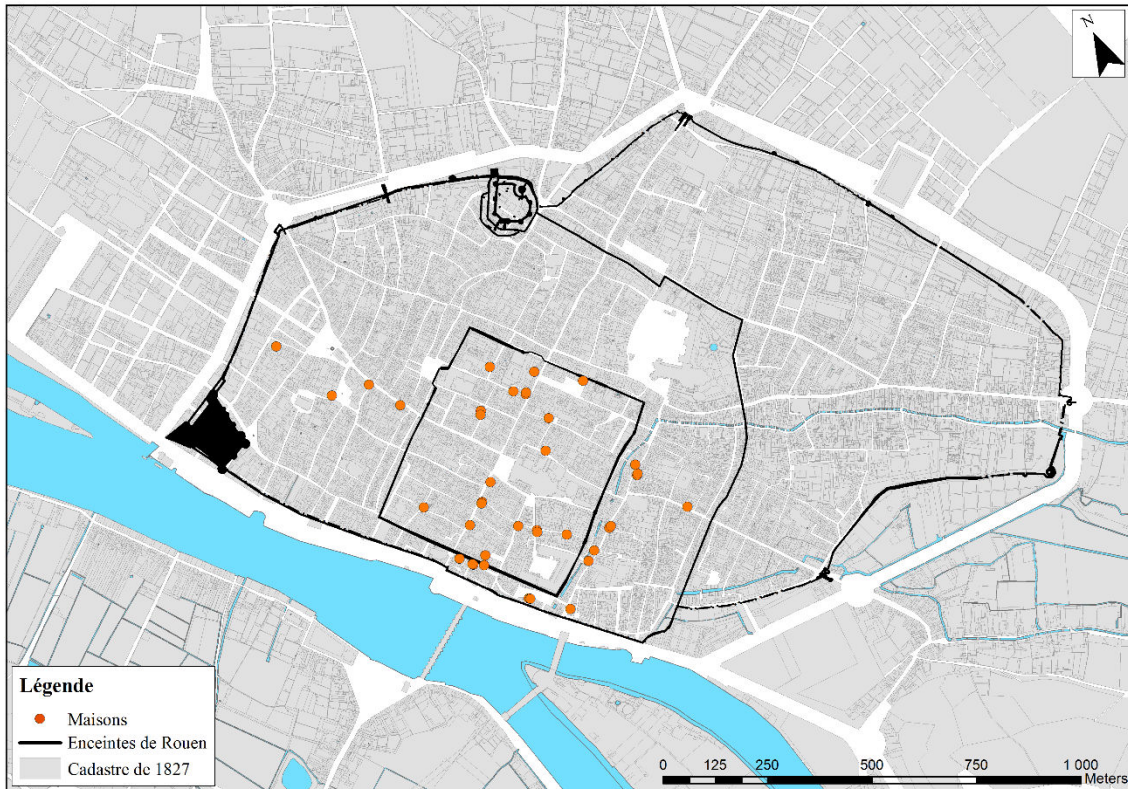
Auteur : Lise Levieux, 2018

**Figure 5.1 : Localisation des maisons médiévales recensées par Eustache de la Quèrière.**



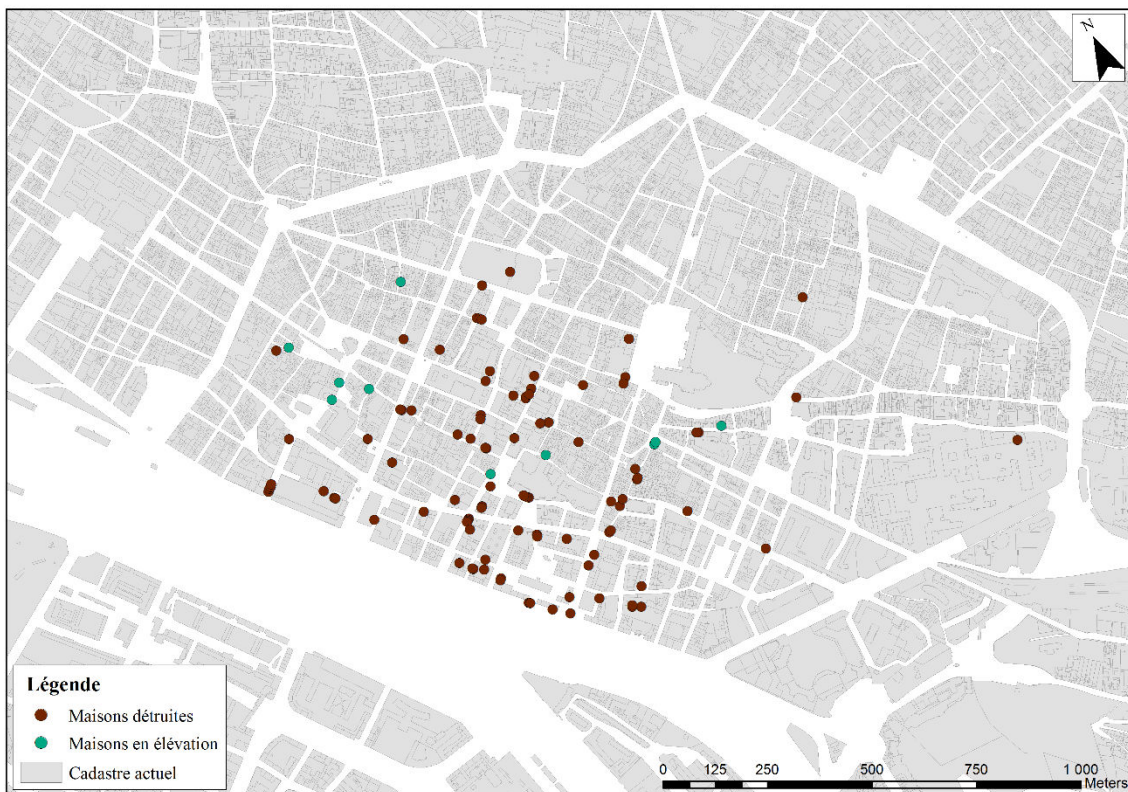
Auteur : Lise Levieux, 2018

**Figure 5.2 : Localisation des maisons du 16<sup>e</sup> siècle recensées par Eustache de la Quèrière.**



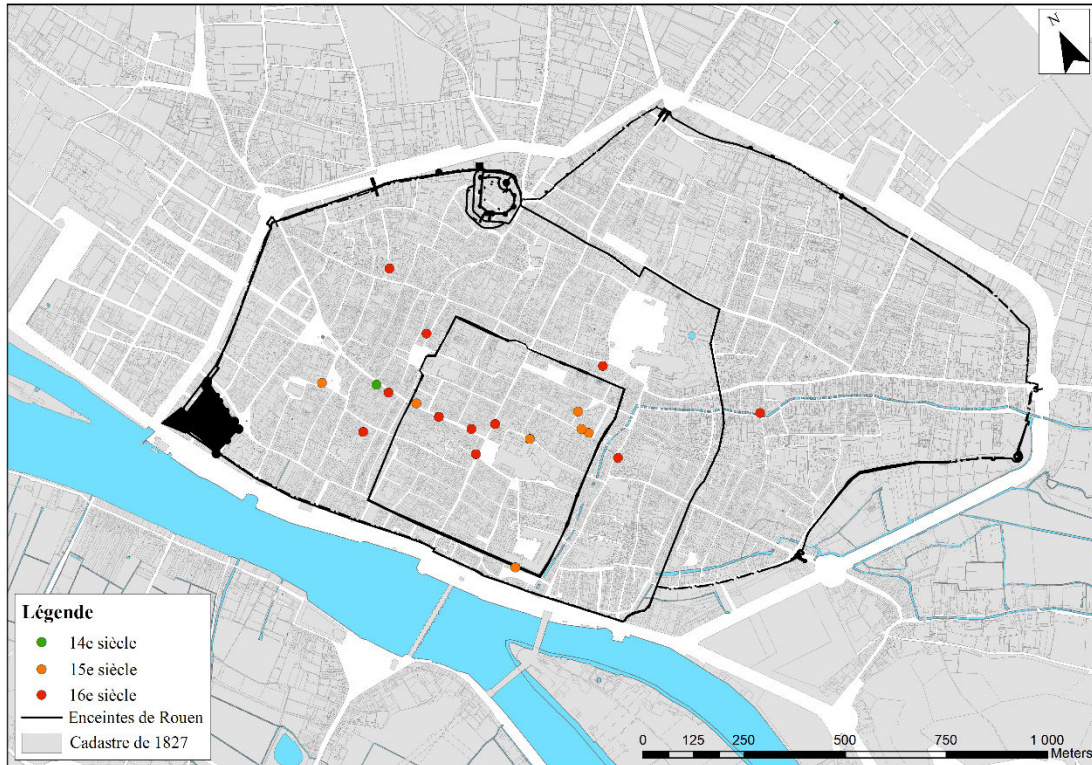
Auteur : Lise Levieux, 2018

**Figure 5.3 : Localisation des maisons antérieures au 15<sup>e</sup> siècle (compris) recensées par Eustache de la Quèrière.**



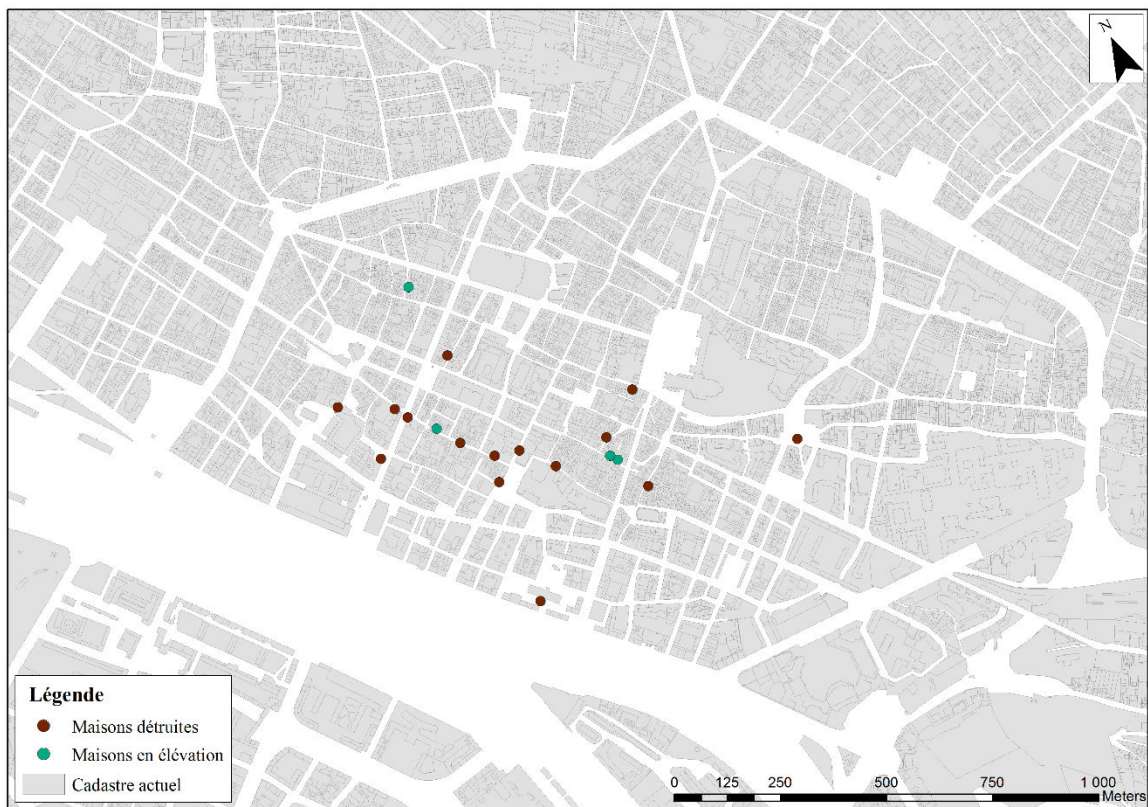
Auteur : Lise Levieux, 2018

**Figure 5.4 : État actuel des maisons médiévales recensées par Eustache de la Quèrière.**



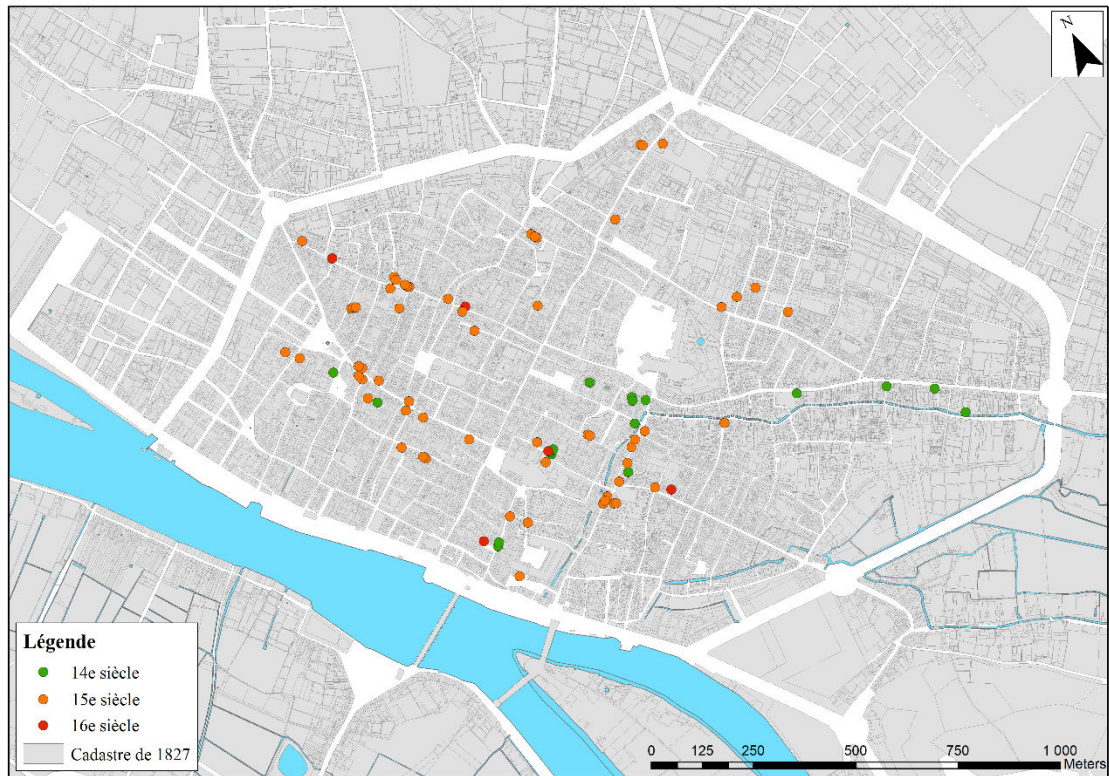
Auteur : Lise Leveux, 2018

**Figure 5.5 : Localisation des maisons médiévales dénombrées par Raymond Quenedey.**



Auteur : Lise Leveux, 2018

**Figure 5.6 : État actuel des maisons médiévales recensées par Raymond Quenedey.**



Auteur : Lise Levieux, 2018

**Figure 5.7 : Localisation des maisons dénombrées par le Service de l'Inventaire et du Patrimoine de Haute-Normandie (cadastre de 1827).**



Auteur : Lise Levieux, 2018

**Figure 5.8 : Localisation des maisons dénombrées par le Service de l'Inventaire et du Patrimoine de Haute-Normandie (cadastre actuel).**


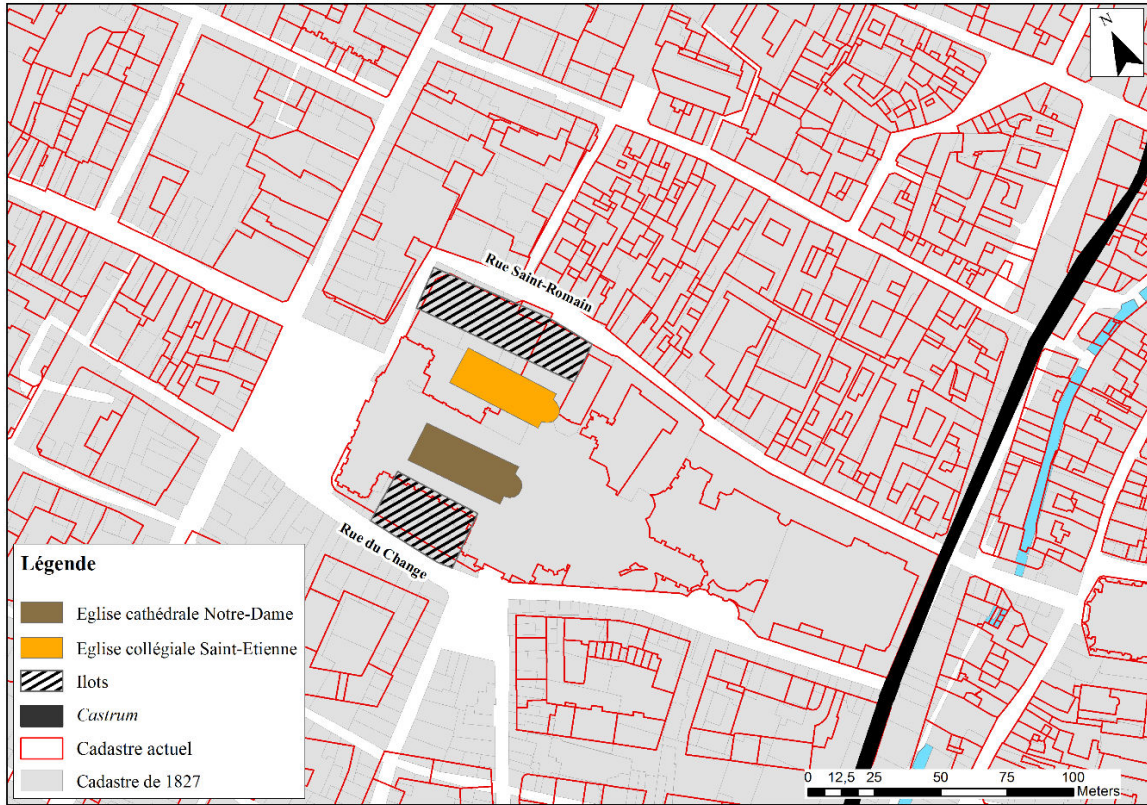


Figure 5.9 : Représentations des maisons rue aux Juifs sur le plan de Jacques Le Lieur.



Figure 5.10 : Les îlots rue du Change et rue Saint-Romain au haut Moyen Âge (Le Maho, 1996).



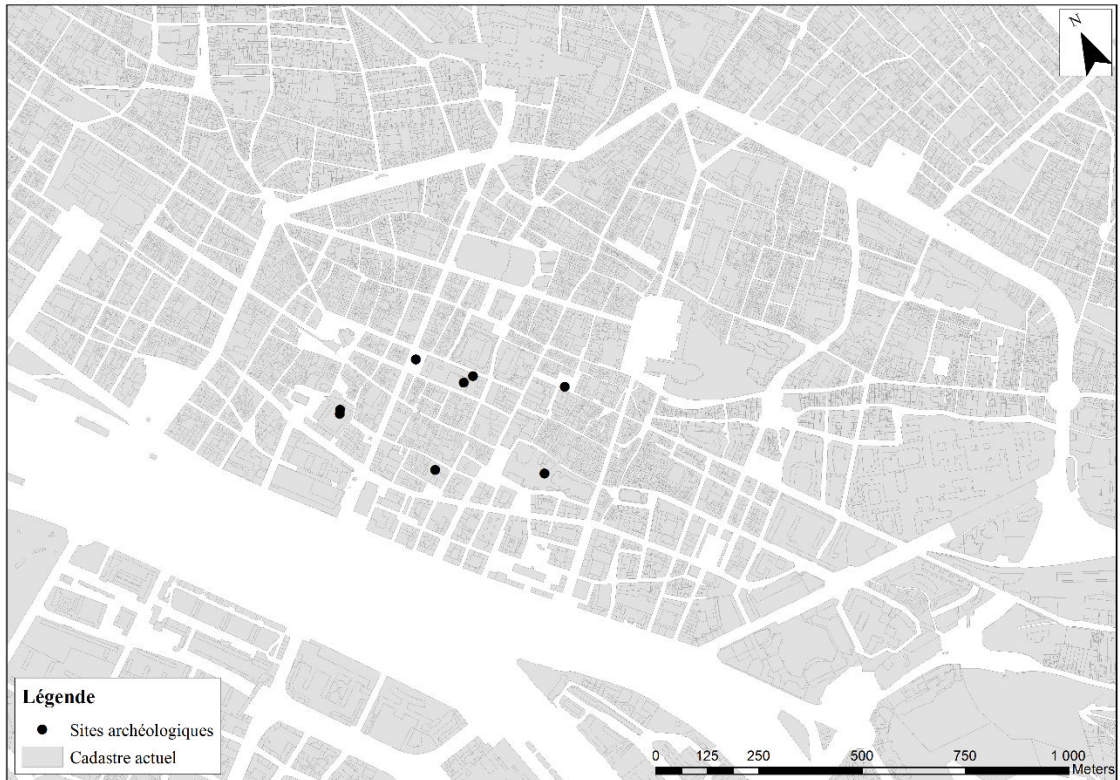
Auteur : Lise Leveux, 2018

**Figure 5.11 : Localisation des îlots rue du Change et rue Saint-Romain au haut Moyen Âge.**



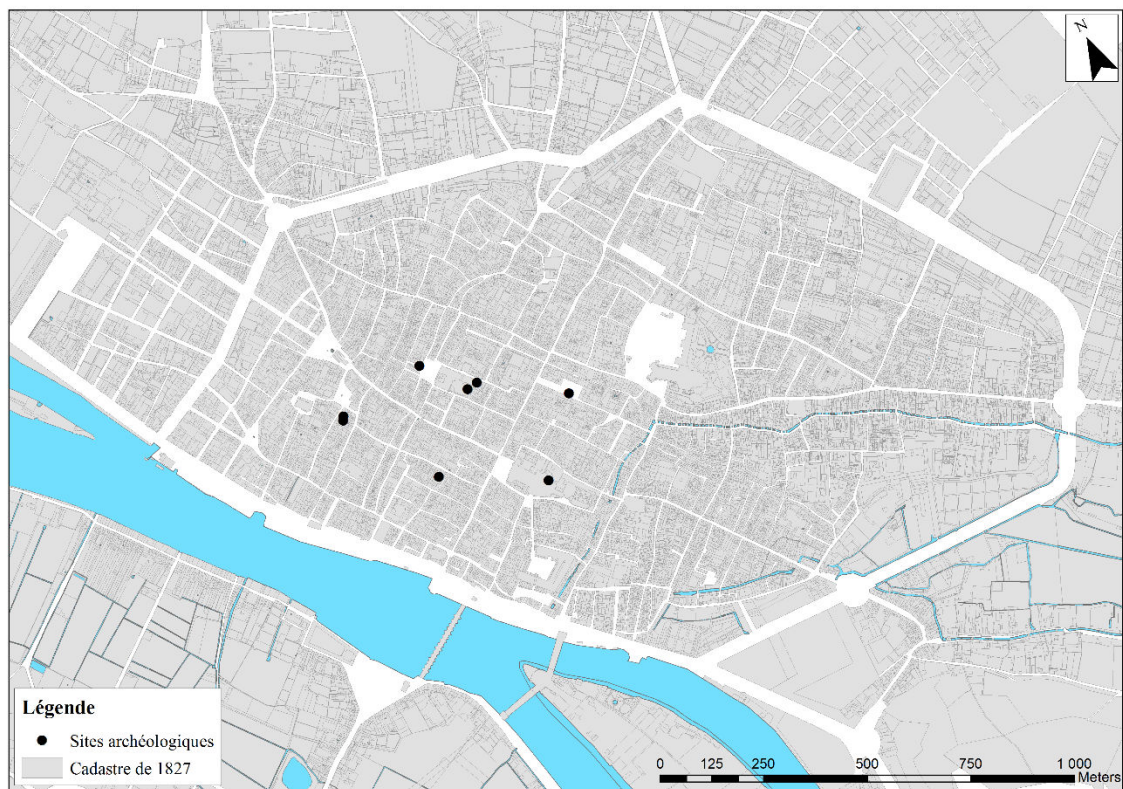
Auteur : Lise Leveux, 2018

**Figure 5.12 : Ilot au nord de la collégiale Saint-Étienne.**



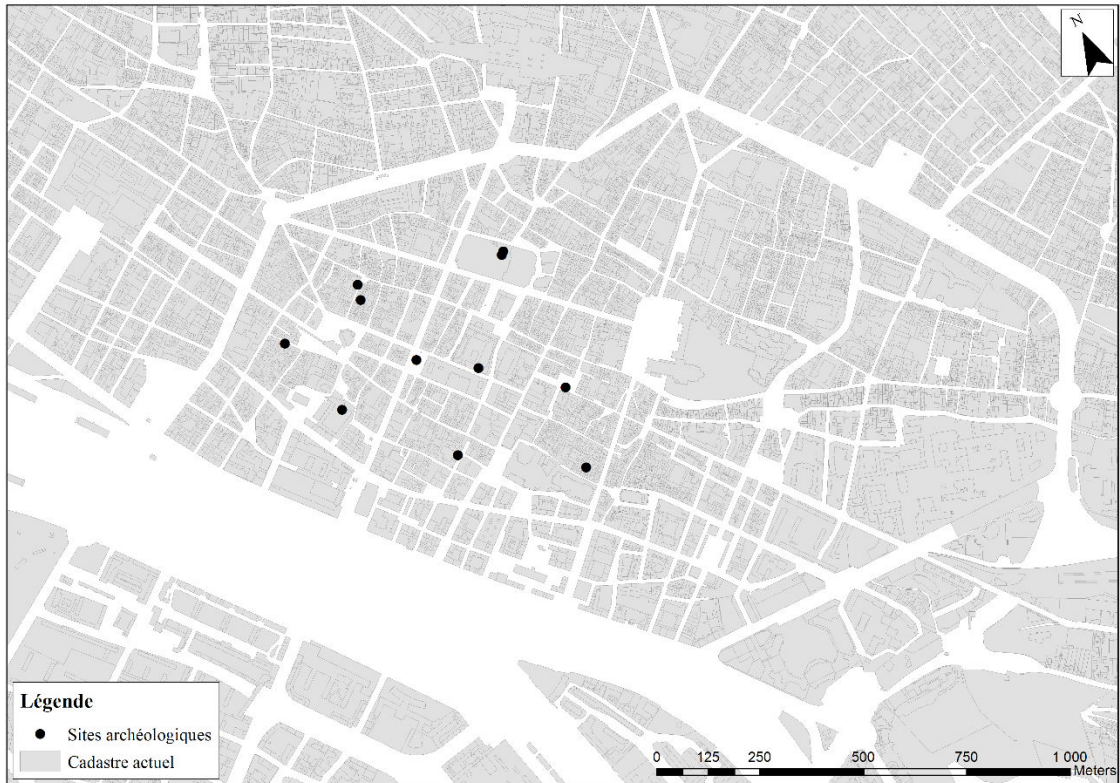
Auteur : Lise Leveux, 2018

**Figure 5.13 : Sites archéologiques présentant des traces d'occupation durant le haut Moyen Âge (cadastré actuel).**



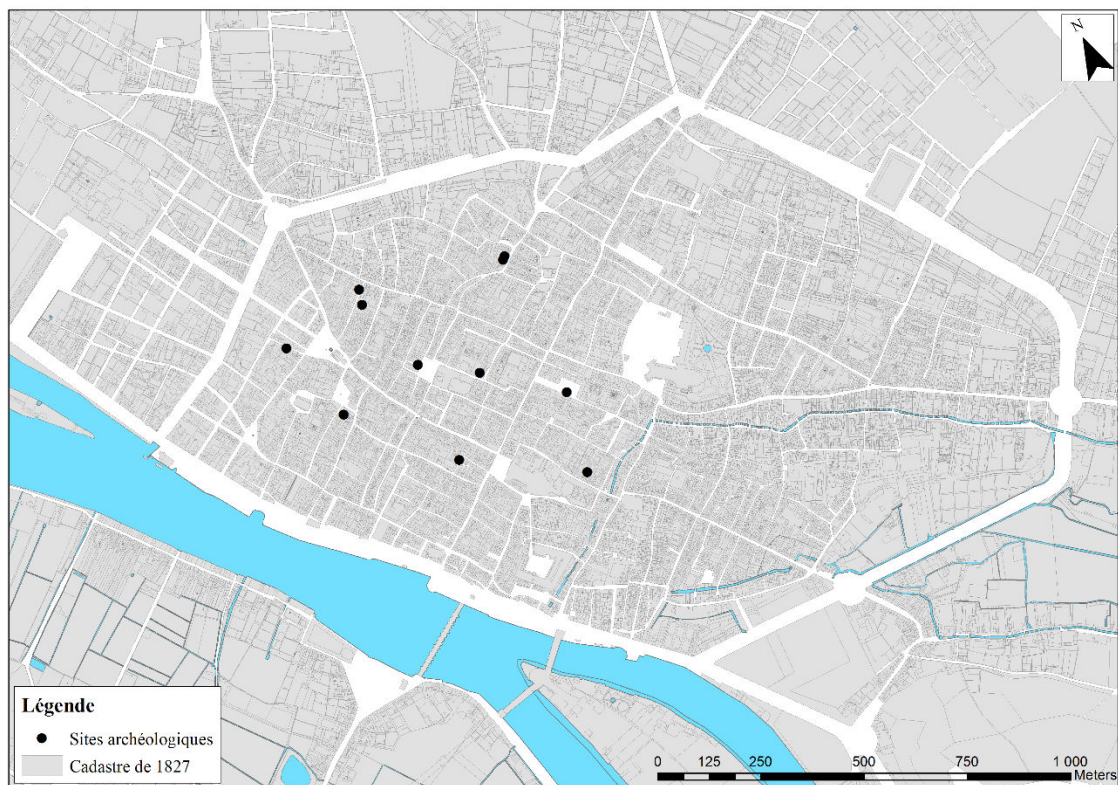
Auteur : Lise Leveux, 2018

**Figure 5.14 : Sites archéologiques présentant des traces d'occupation durant le haut Moyen Âge (cadastré de 1827).**



Auteur : Lise Levieux, 2018

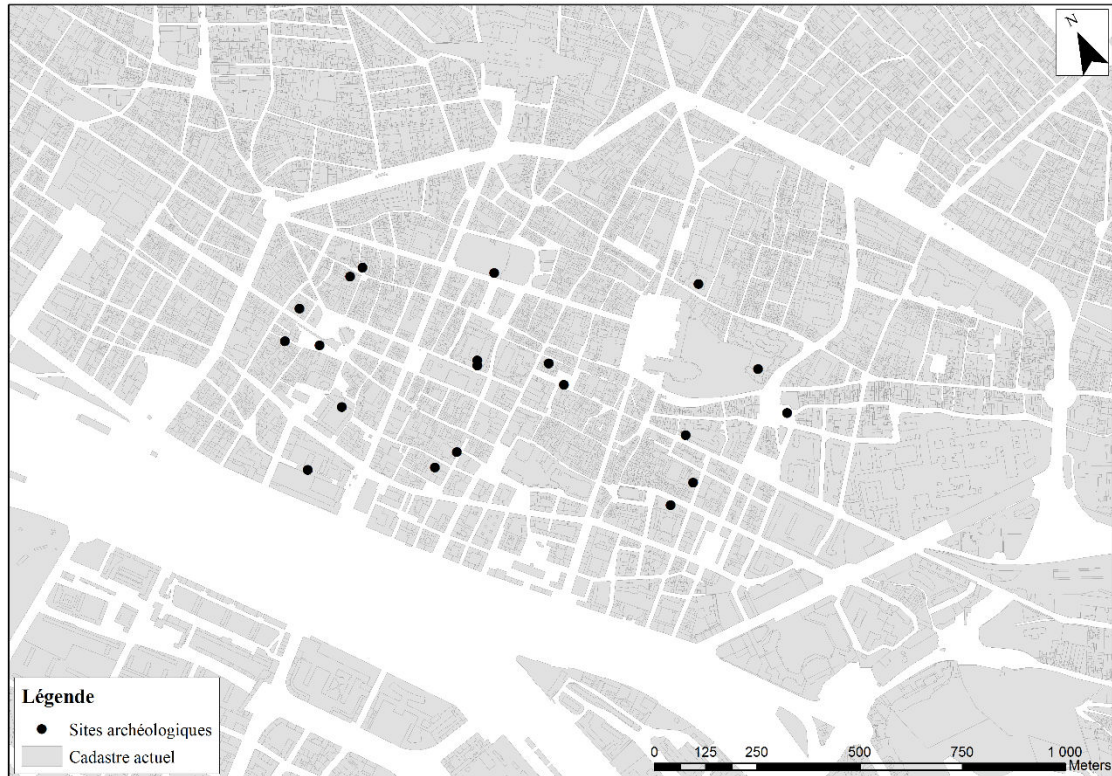
**Figure 5.15 : Sites archéologiques présentant des traces d'occupation durant les 11<sup>e</sup>-12<sup>e</sup> siècles (cadastré actuel).**



Auteur : Lise Levieux, 2018

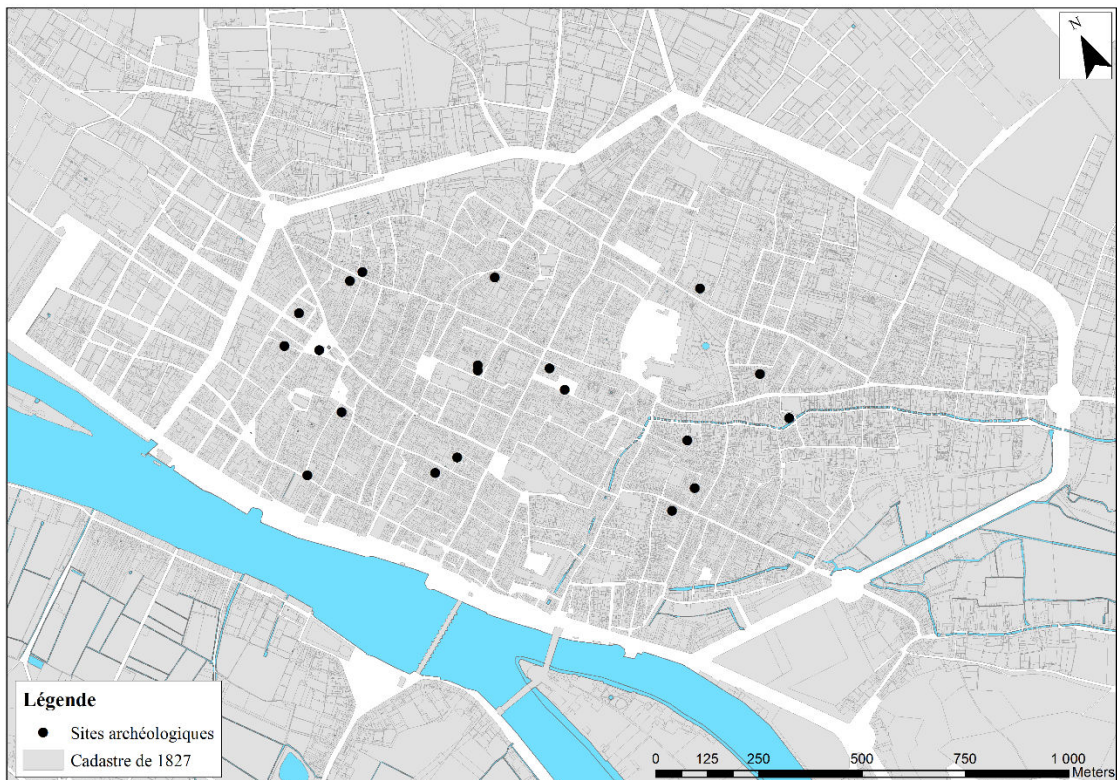
**Figure 5.16 : Sites archéologiques présentant des traces d'occupation durant les 11<sup>e</sup>-12<sup>e</sup> siècles (cadastré de 1827).**





Auteur : Lise Leveux, 2018

**Figure 5.17 : Sites archéologiques présentant des traces d'occupation du 13<sup>e</sup> siècle au 15<sup>e</sup> siècle (cadastré actuel).**



Auteur : Lise Leveux, 2018

**Figure 5.18 : Sites archéologiques présentant des traces d'occupation du 13<sup>e</sup> siècle au 15<sup>e</sup> siècle (cadastré de 1827).**

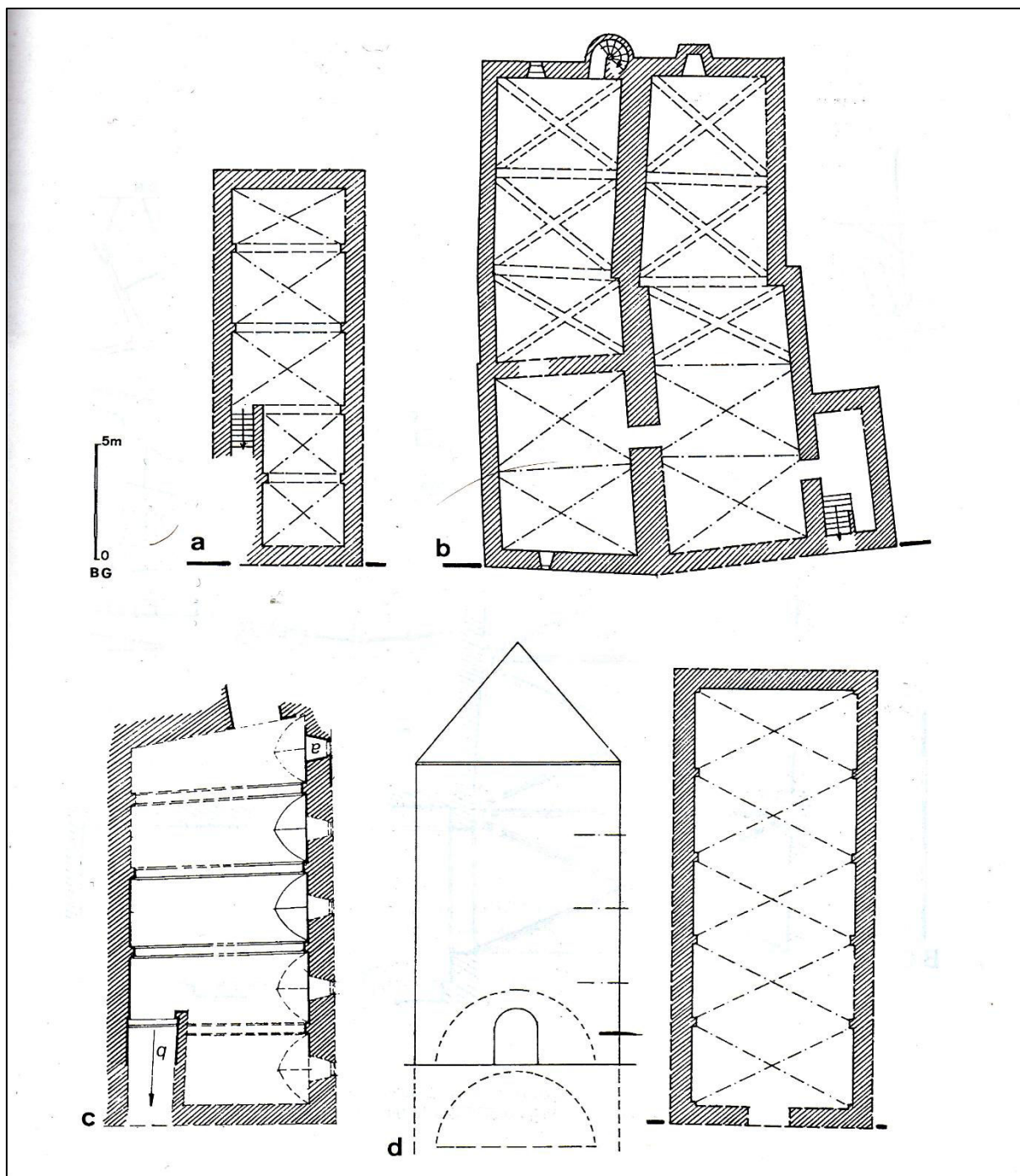
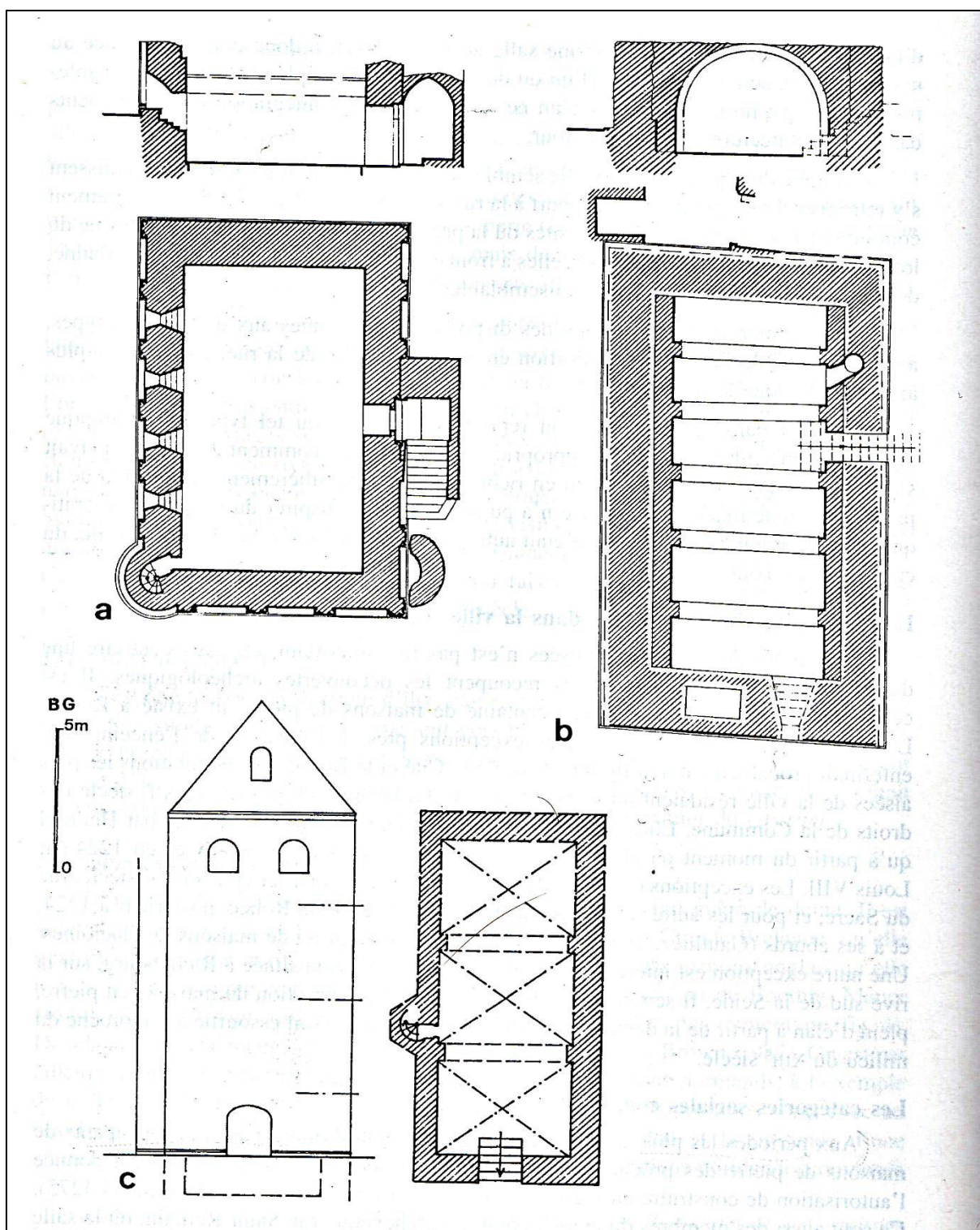


Figure 5.19 : Maisons en pierres de Rouen (Gauthiez, 1993b : 137).

- a. Maison au n° 13 rue Dinanderie, fin 12<sup>e</sup>-début 13<sup>e</sup> siècle, plan du cellier.
- b. Maison double au n° 59-67 rue du Gros-Horloge, détruite, milieu 12<sup>e</sup> siècle, plan du cellier
- c. Maison en sous-sol du Palais de Justice, rue Saint-Lô, existante fin 12<sup>e</sup> siècle, plan du niveau bas
- d. Maison au n° 32 rue de la Chaîne, détruite, milieu 12<sup>e</sup> siècle. Plan de la salle basse et coupe restituée.



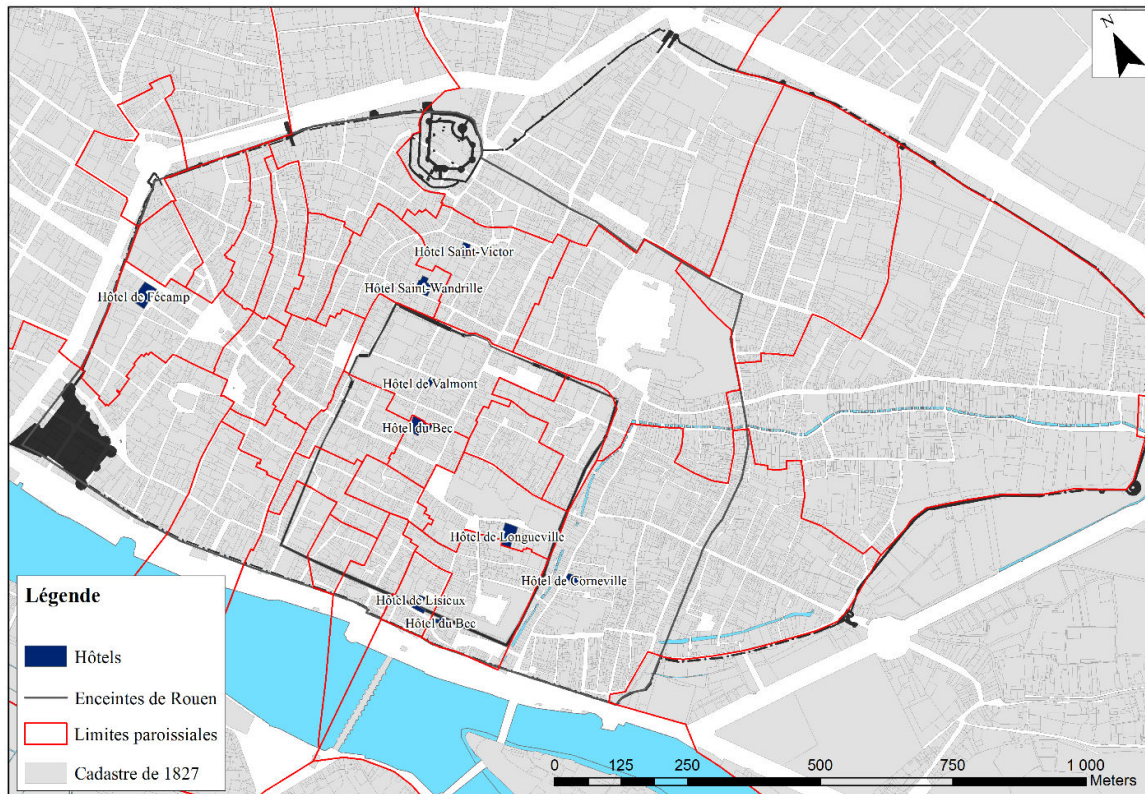
**Figure 5.20 : Maisons romanes de Rouen, manoirs urbains (Gauthiez, 1993b : 138).**  
 a. Maison sous la partie est de la cour du Palais de Justice, existante vers 1100, plan et coupe.  
 b. Maison au n° 31-33 rue aux Juifs, partiellement détruite, vers 1100, plan et coupe.  
 c. Maison en arrière de la rue du Vieux-Palais, existante, fin du 12<sup>e</sup> siècle, plan au niveau du cellier et de la façade



Figure 5.21 : Hôtel de Senneville, rue Damiette (© Lise Levieux).



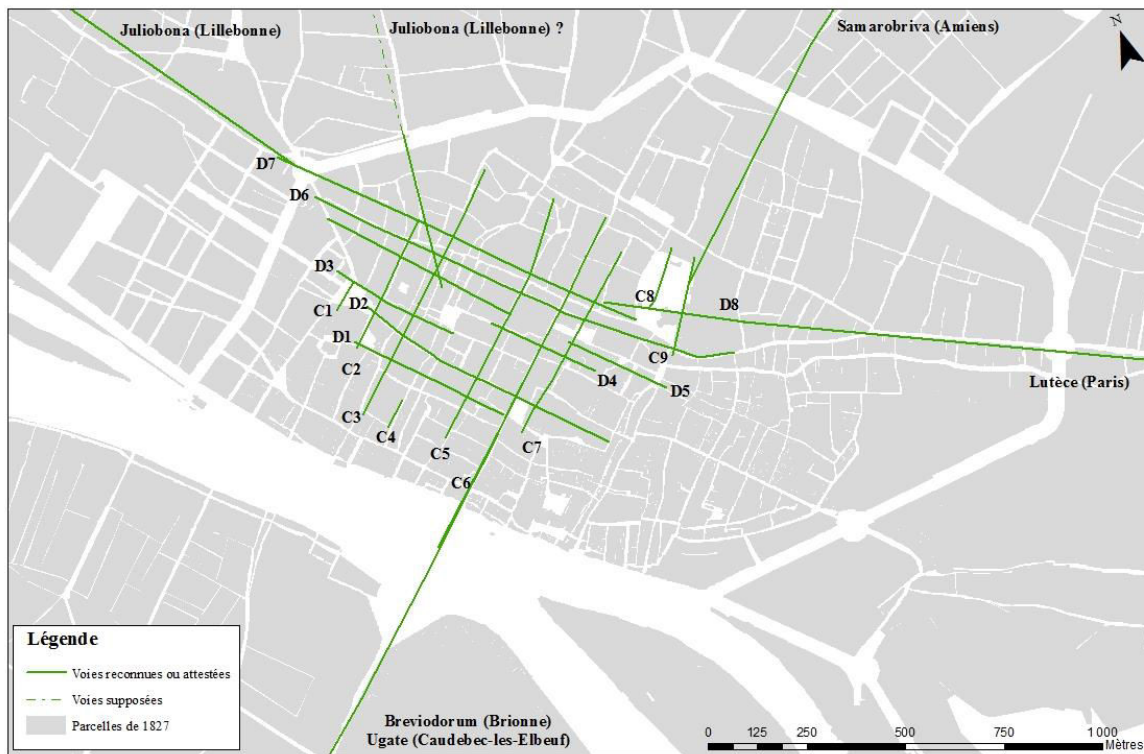
Figure 5.22 : Hôtel Jubert de Brécourt au 1, rue de l'Hôpital (Source : Base Mérimée).



Auteur : Lise Levieux, 2018

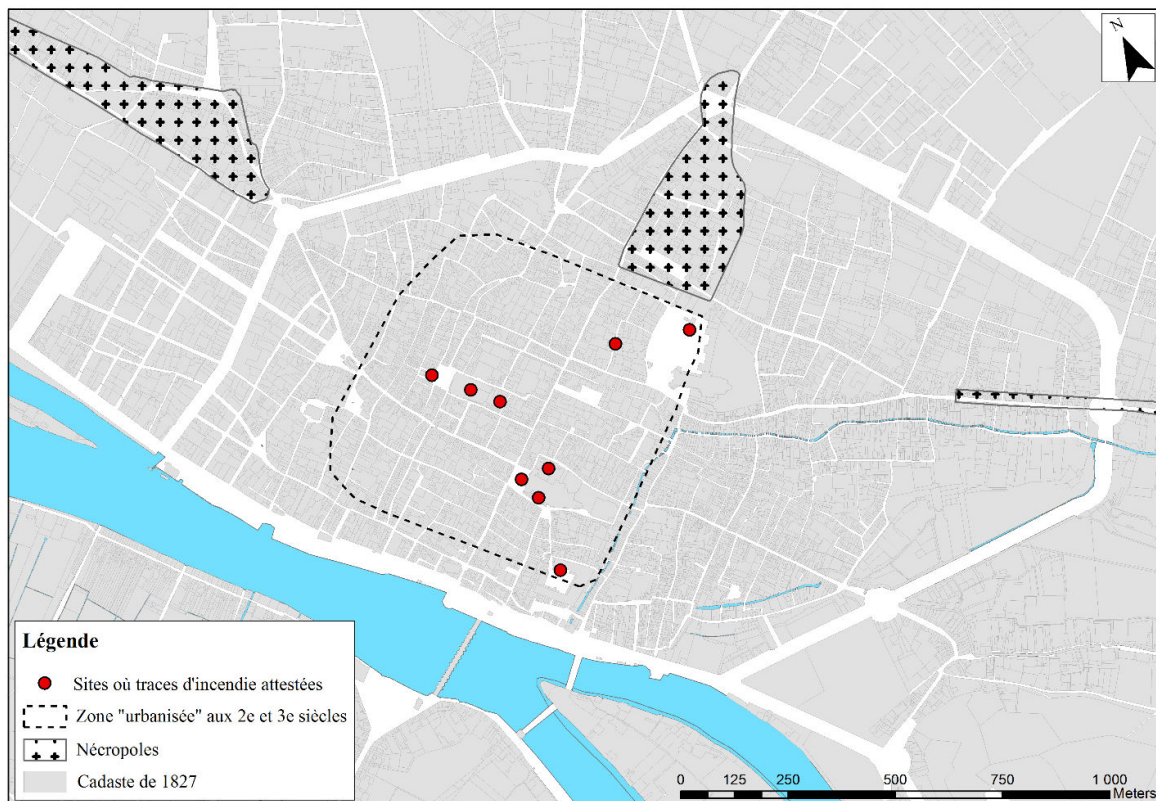
**Figure 5.23 : Localisation des hôtels appartenant aux communautés religieuses extérieures à la ville de Rouen. Les hôtels Saint-Georges, de l'Île-Dieu, de Beaubec et de la Valasse ne sont pas représentés puisqu'ils ne peuvent être localisés précisément.**

## Chapitre 6



Auteur : Lise Leveux, 2017.

Figure 6.1 : La trame viaire au 2<sup>e</sup> siècle apr. J.-C.



Auteur : Lise Leveux, 2018

Figure 6.2 : Localisation des incendies du 3<sup>e</sup> siècle attestés par des fouilles archéologiques.

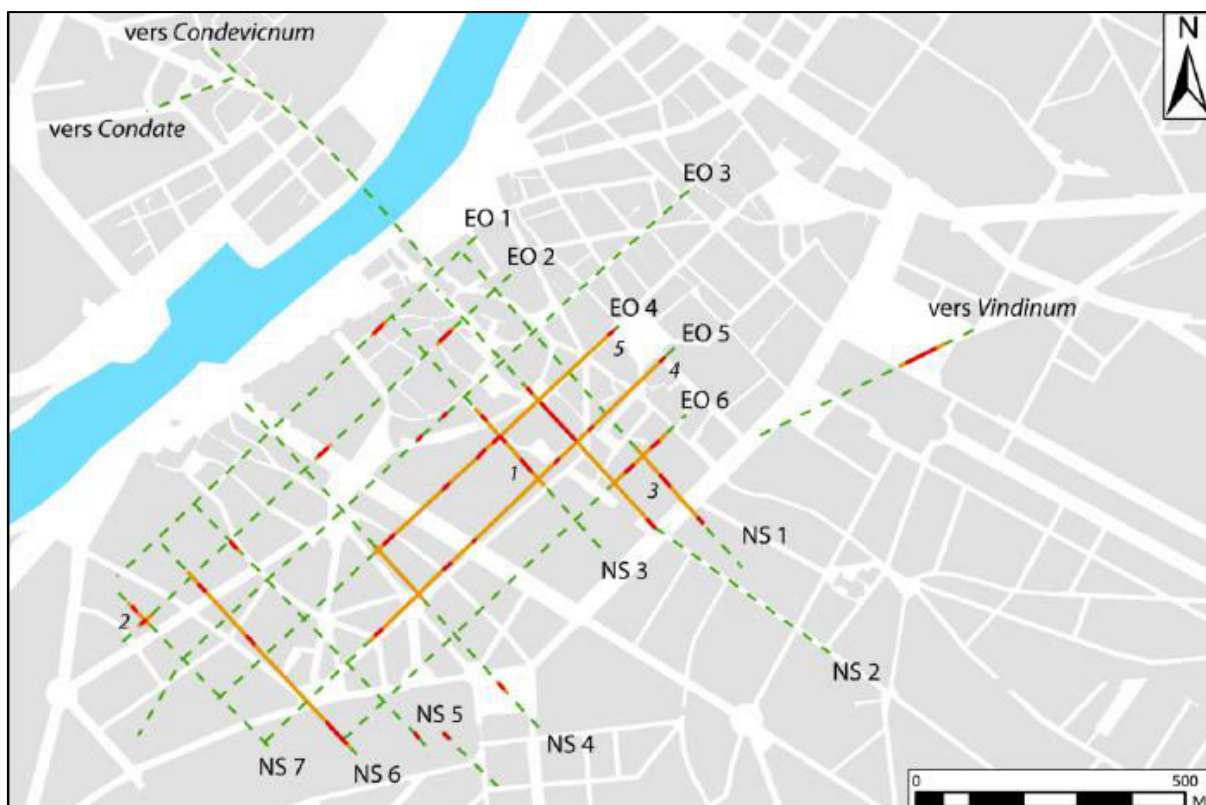
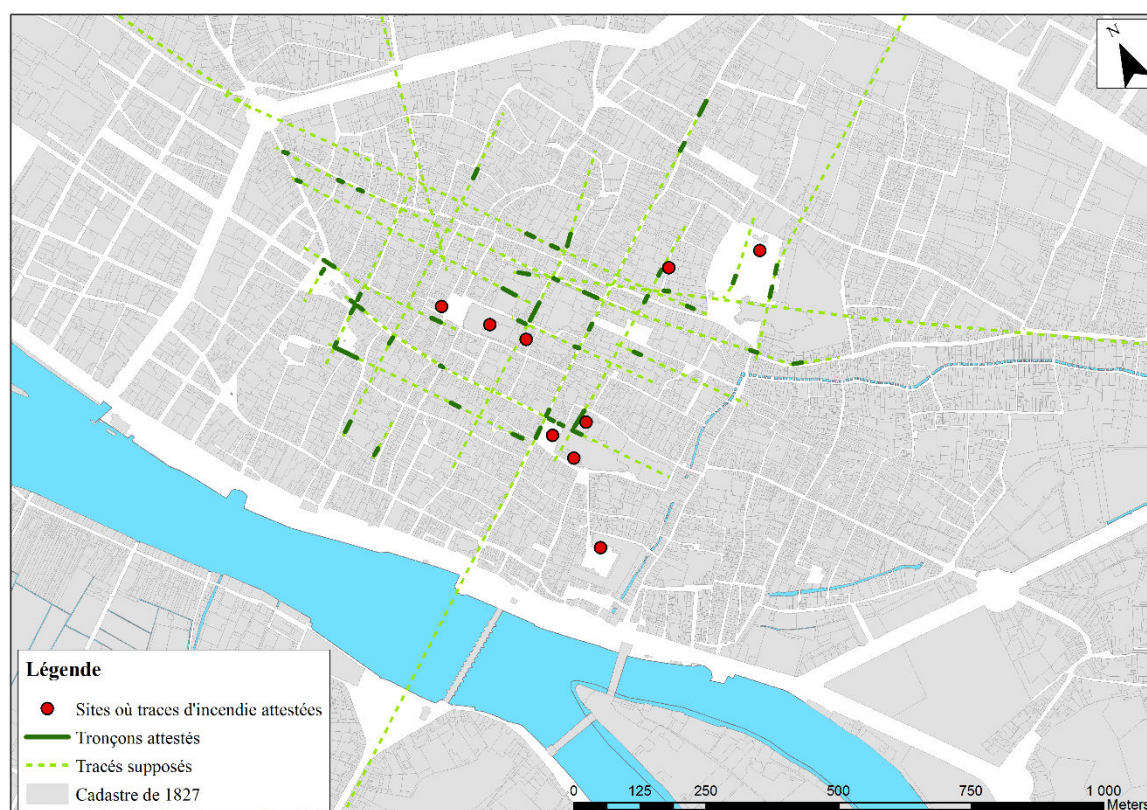


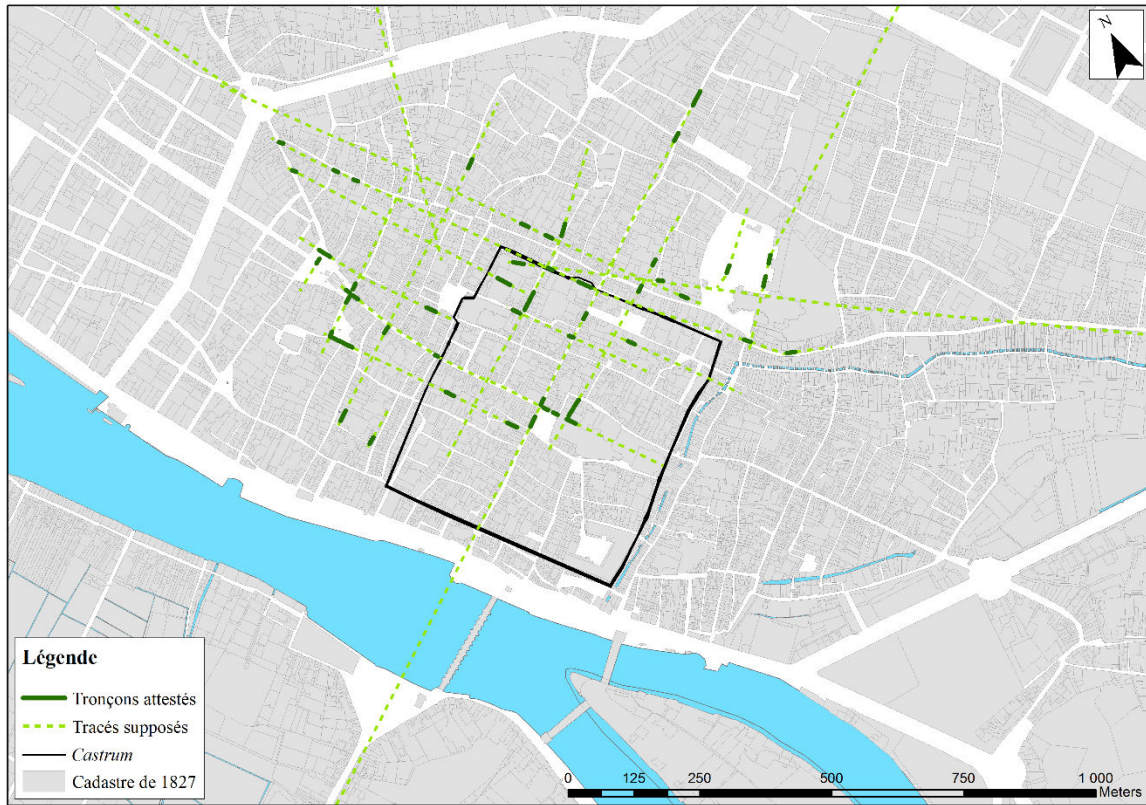
Figure 6.3 : Angers – trame viaire de la ville ouverte de plan régulier des 1<sup>er</sup> et 3<sup>e</sup> siècles (Lefèvre, 2010 : 121).



Auteur : Lise Levieux, 2018

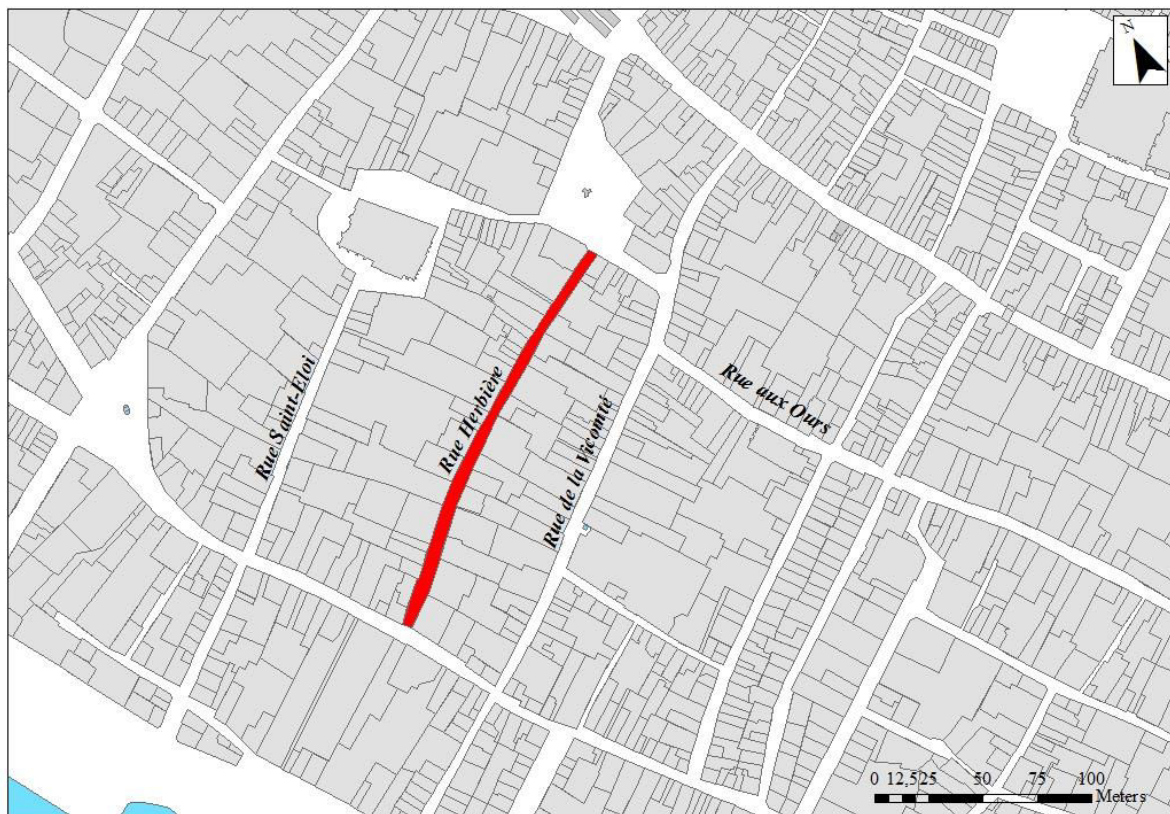
Figure 6.4 : Superposition de la voirie des 2<sup>e</sup> et 3<sup>e</sup> siècles et des opérations archéologiques attestant les traces d'incendie.





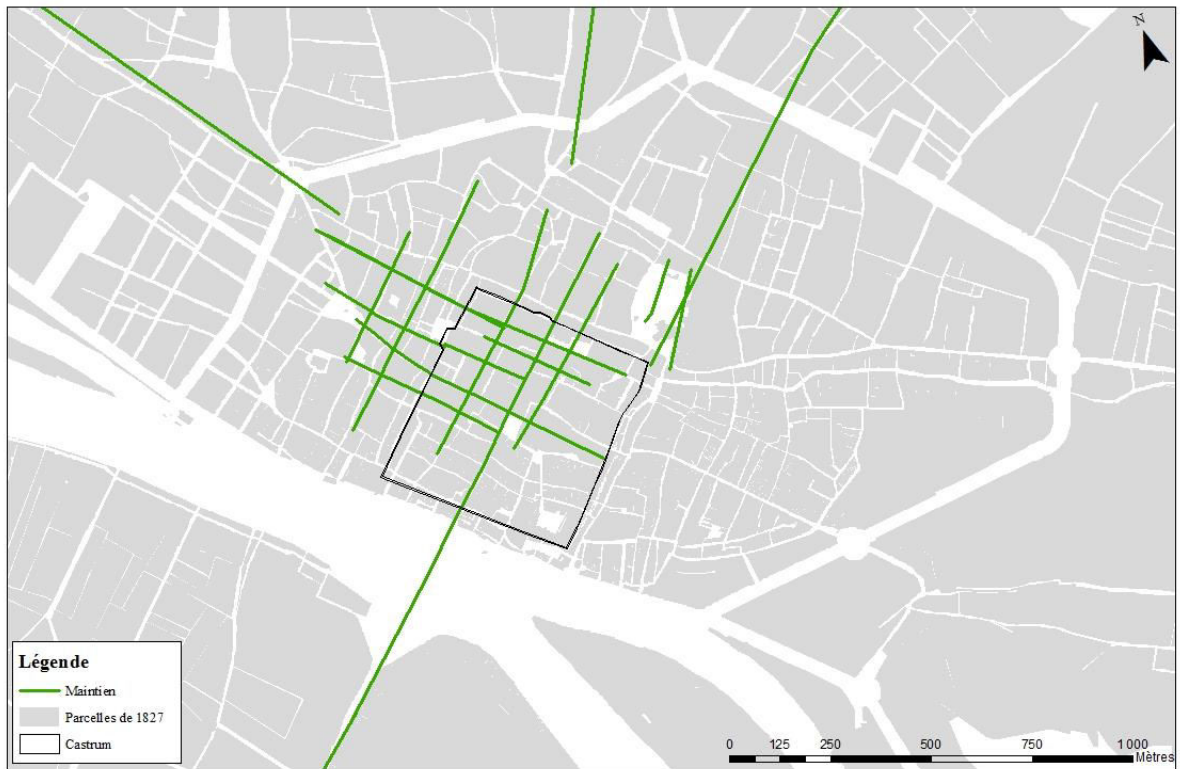
Auteur : Lise Levieux, 2018

**Figure 6.5 : Superposition du castrum avec la voirie des 2<sup>e</sup> et 3<sup>e</sup> siècles.**



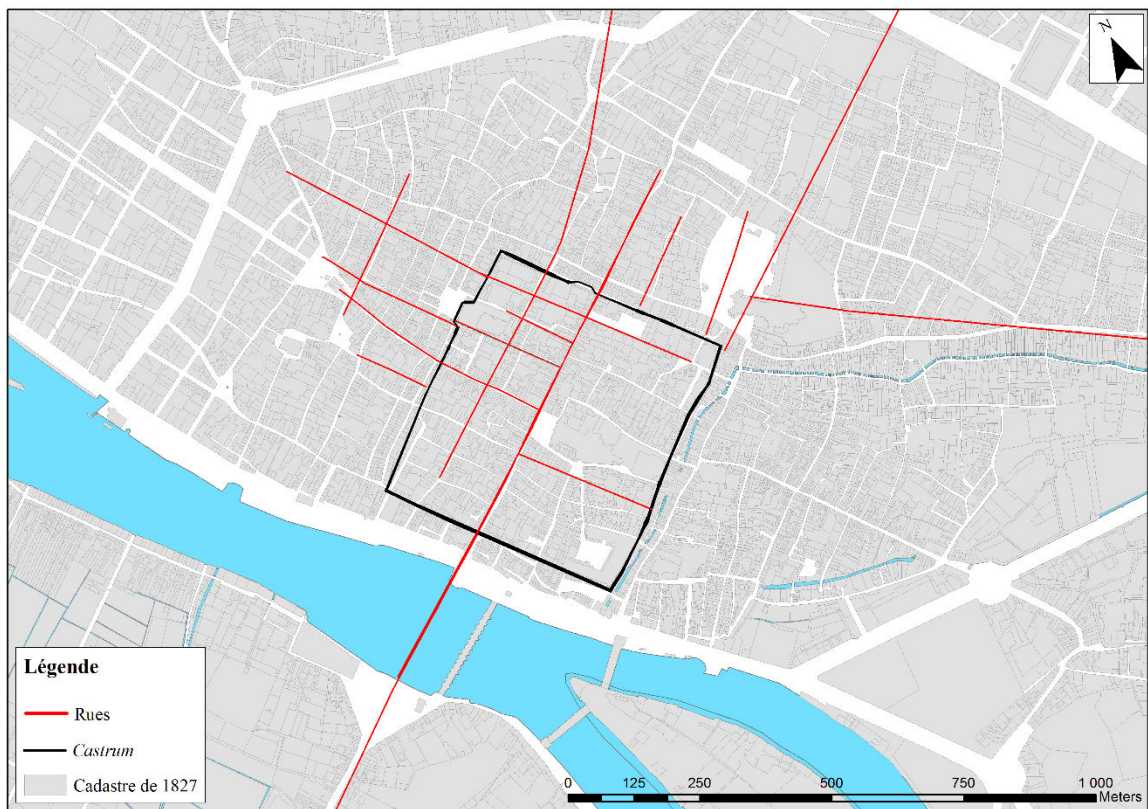
Auteur : Lise Levieux, 2018

**Figure 6.6 : Localisation de la rue Herbière.**



Auteur : Lise Leveux, 2017.

**Figure 6.7 : Maintien des rues à l'intérieur du *castrum*.**



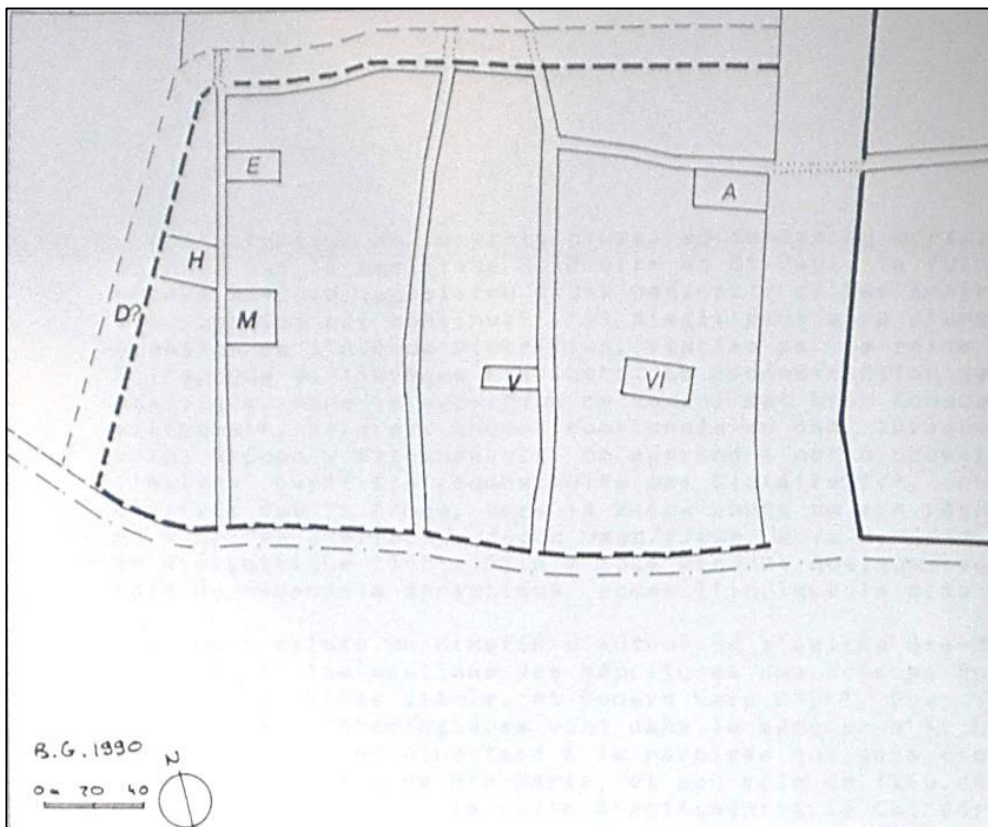
Auteur : Lise Leveux, 2018

**Figure 6.8 : Réseau viaire de Rouen à la fin du 4<sup>e</sup> siècle, hypothèse.**

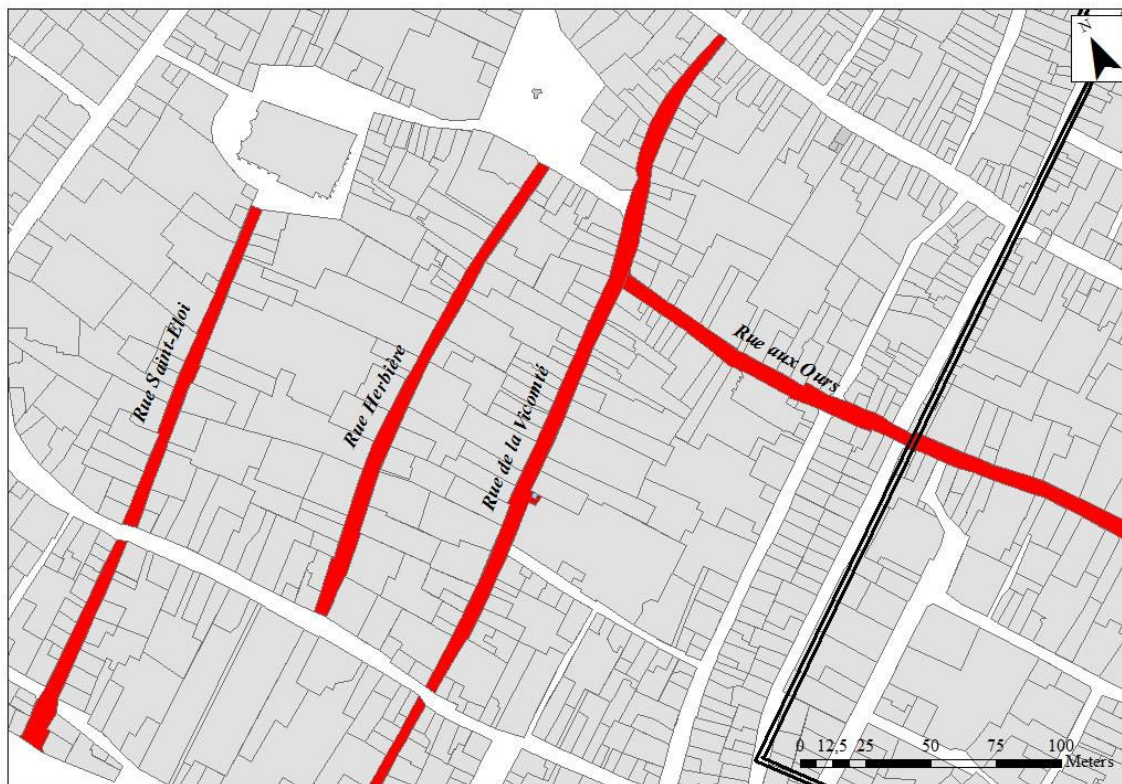


Auteur : Lise Levieux, 2018

**Figure 6.9 : Le réseau viare autour de l'ensemble épiscopal (5<sup>e</sup>-7<sup>e</sup> siècle).**



**Figure 6.10 : Opération d'urbanisme à l'ouest de Rouen déterminée par Bernard Gauthiez (Gauthiez, 1991 : 85).**



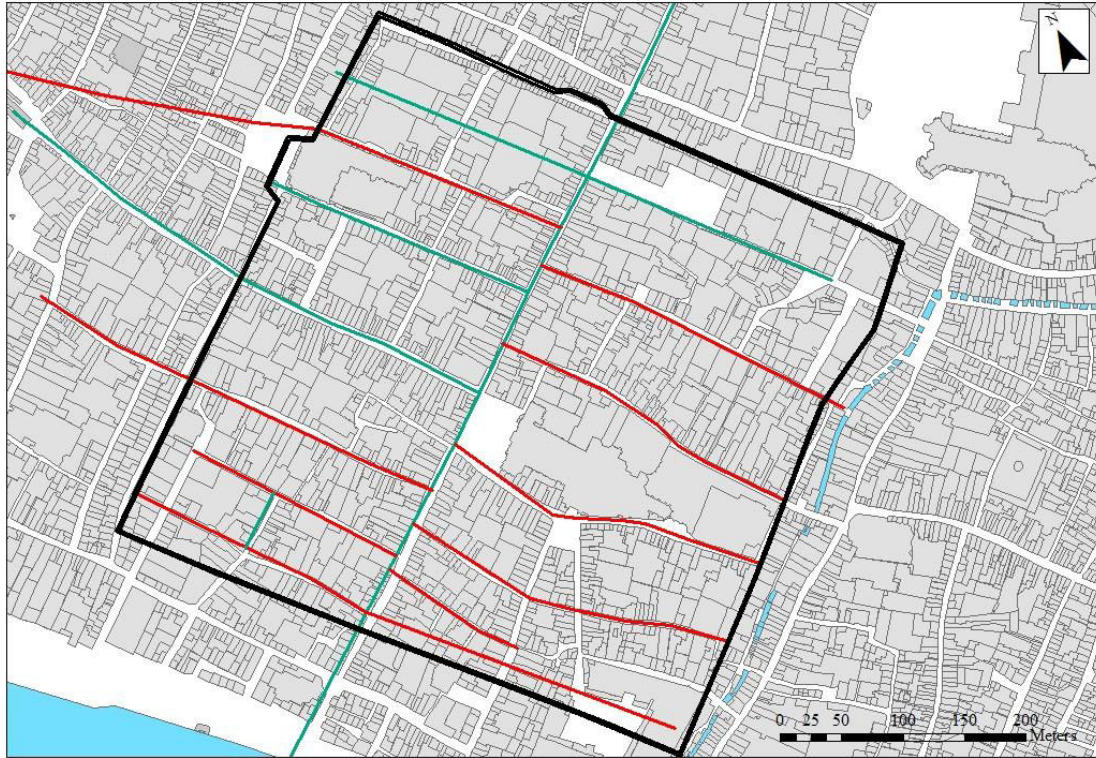
Auteur : Lise Levieux, 2018

Figure 6.11 : Création des rues à l'ouest du *castrum* datées des 11<sup>e</sup> et 12<sup>e</sup> siècles d'après les sources archéologiques.



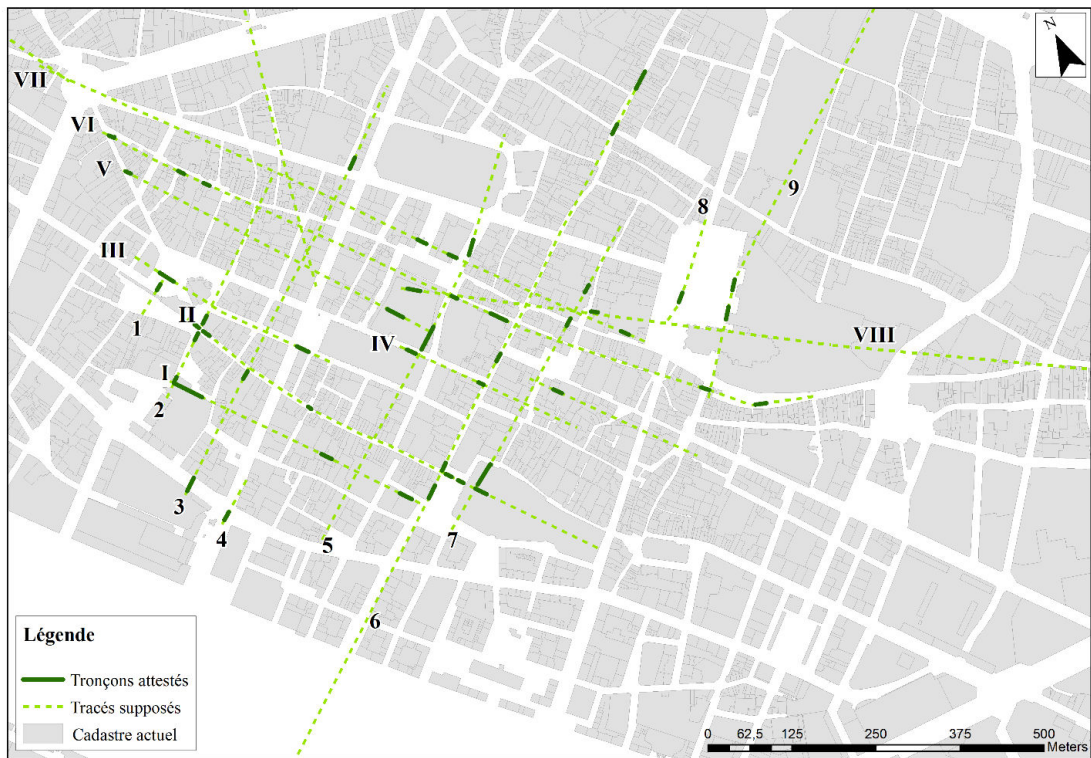
Auteur : Lise Levieux, 2018

Figure 6.12 : Réseau viaire de Rouen à la fin du haut Moyen Âge.



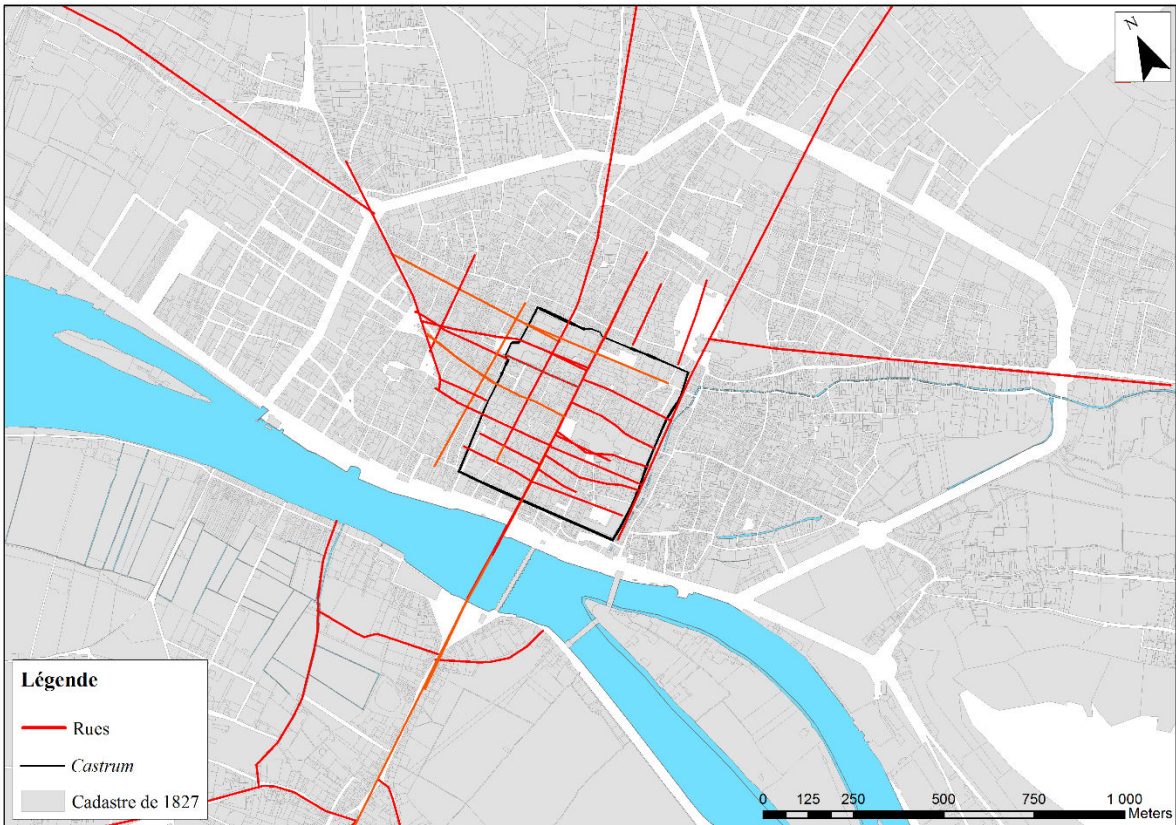
Auteur : Lise Levieux, 2018

**Figure 6.13 : Maintien des voies antiques dans le réseau viaire de la fin du haut Moyen Âge. En rouge : les nouvelles rues ; en vert : les tracés hérités de la trame antique**



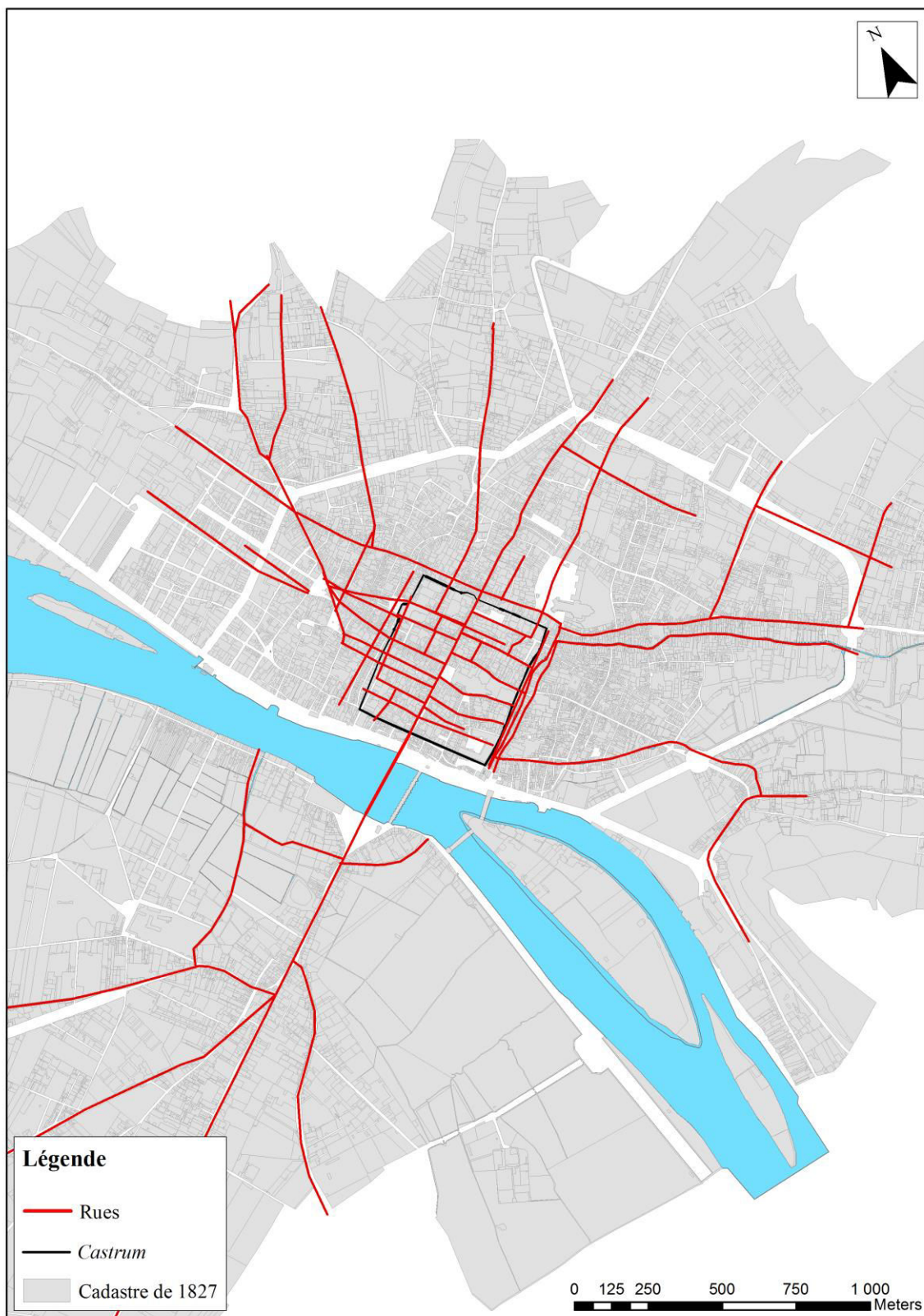
Auteur : Lise Levieux, 2018

**Figure 6.14 : Superposition du réseau viaire antique et du cadastre actuel.**



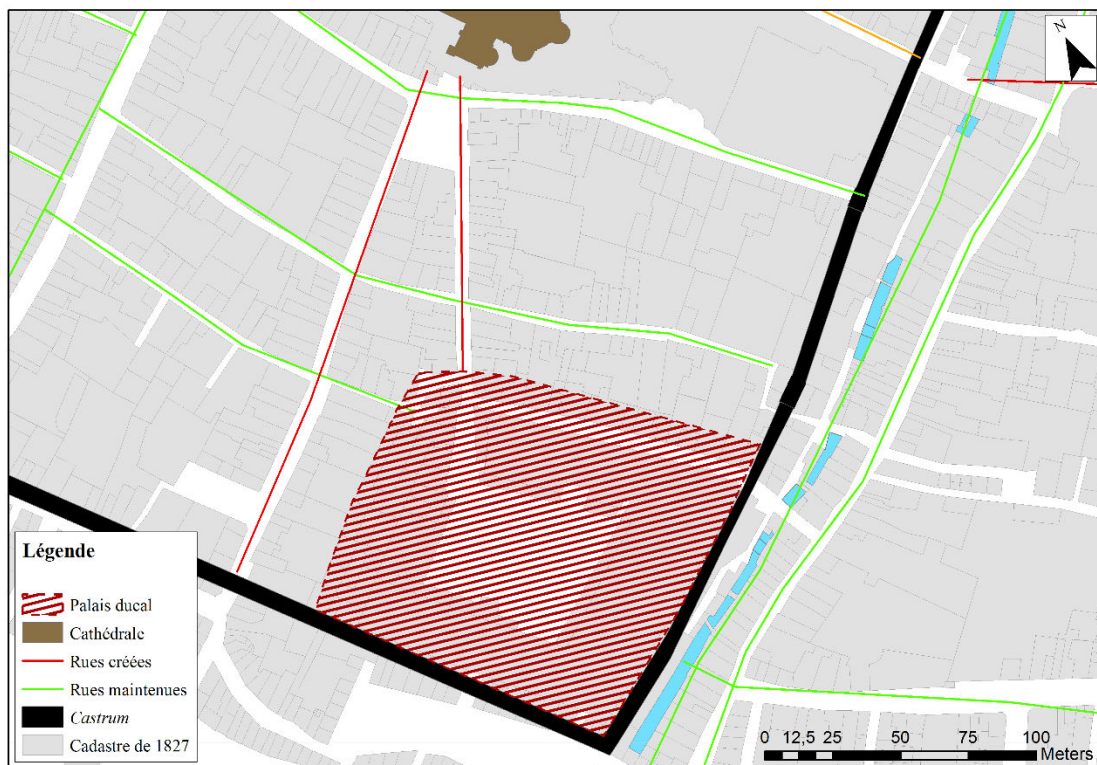
Auteur : Lise Levieux, 2018

**Figure 6.15 : La trame viaire à l'extérieur du *castrum* à la fin du haut Moyen Âge (8<sup>e</sup>-9<sup>e</sup> siècle).**



Auteur : Lise Leveux, 2018

Figure 6.16 : Réseau viaire de Rouen au 10<sup>e</sup> siècle.



Auteur : Lise Leveux, 2018

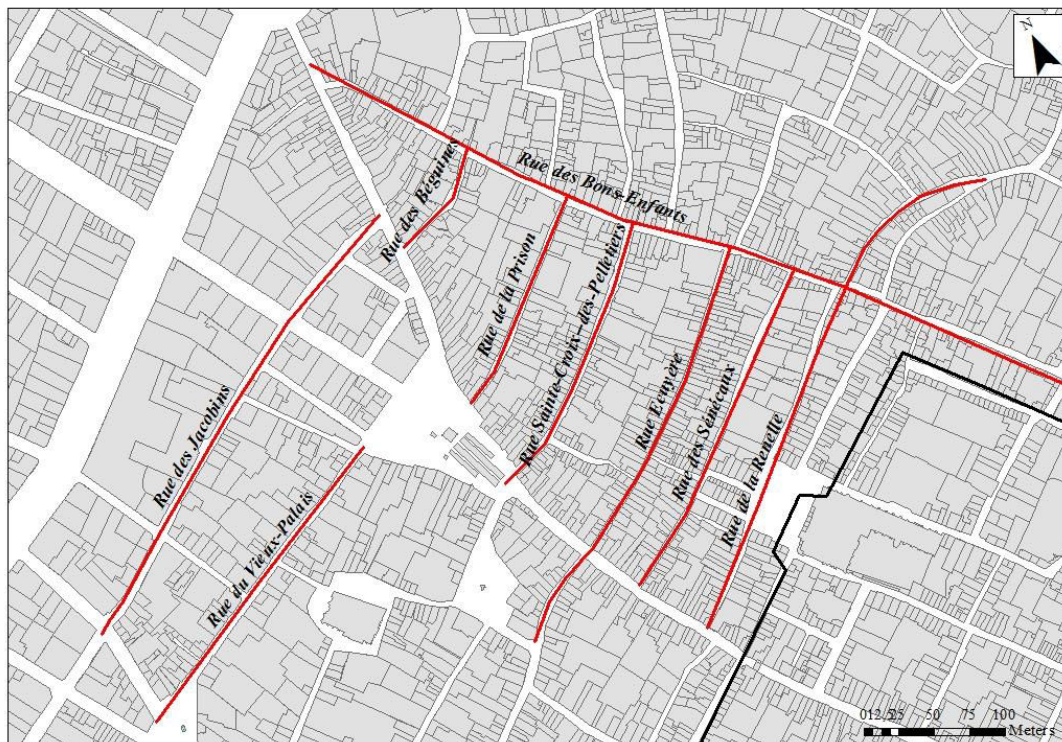
**Figure 6.17 : Modification de la trame viaire à l'emplacement du palais ducal (11<sup>e</sup> siècle).**





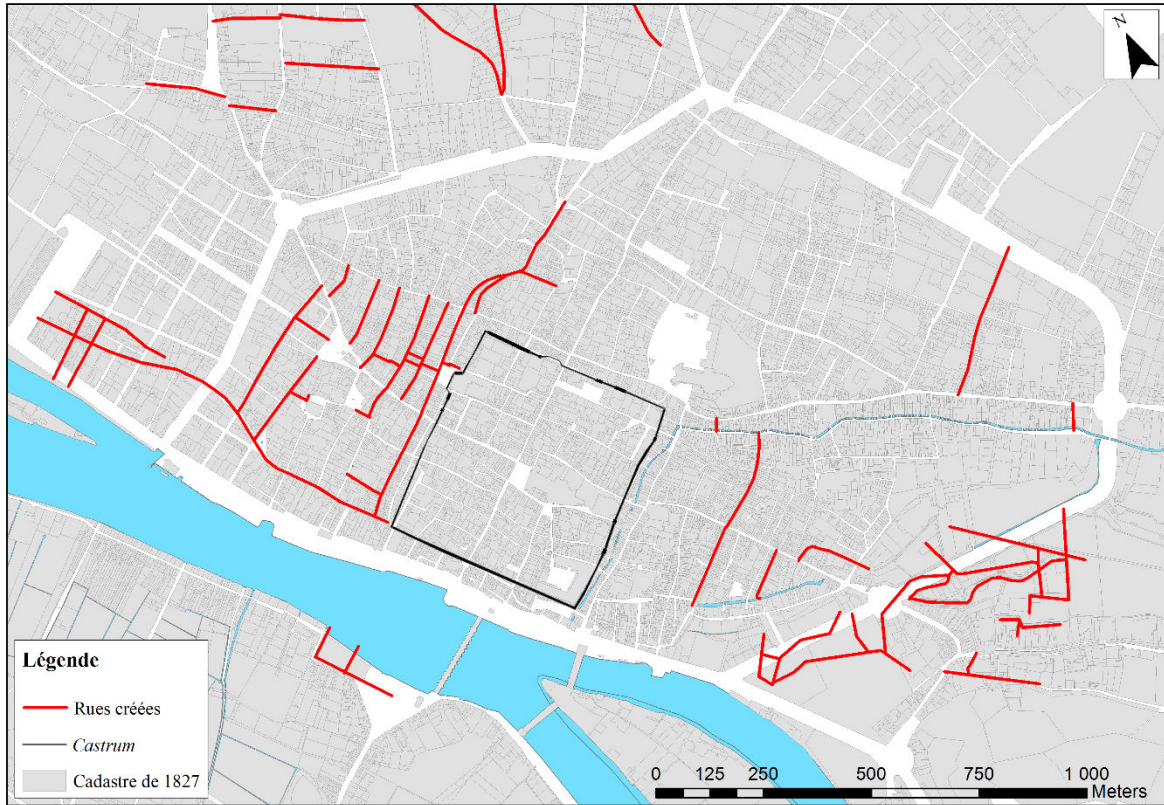
Auteur : Lise Leveux, 2018

Figure 6.18 : Opération d'urbanisme à l'ouest du castrum (partie sud).



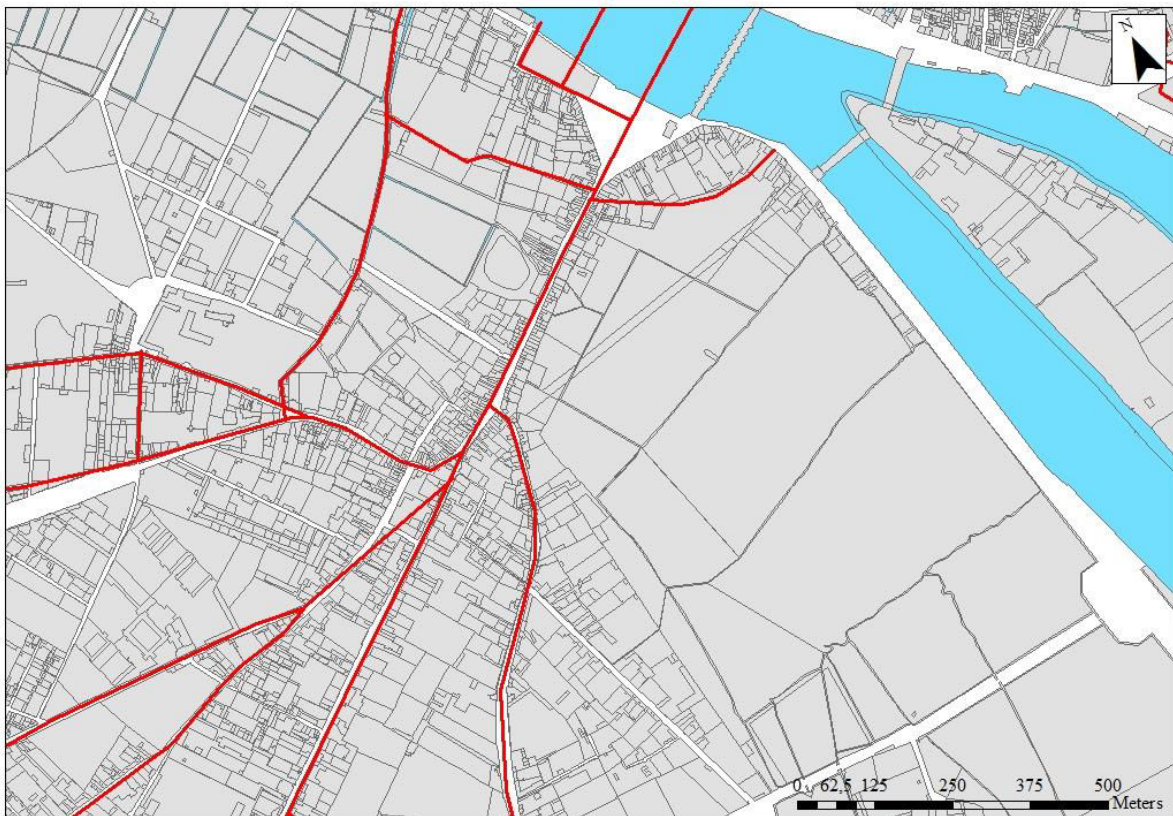
Auteur : Lise Leveux, 2018

Figure 6.19 : Opération d'urbanisme à l'ouest du castrum (partie nord).



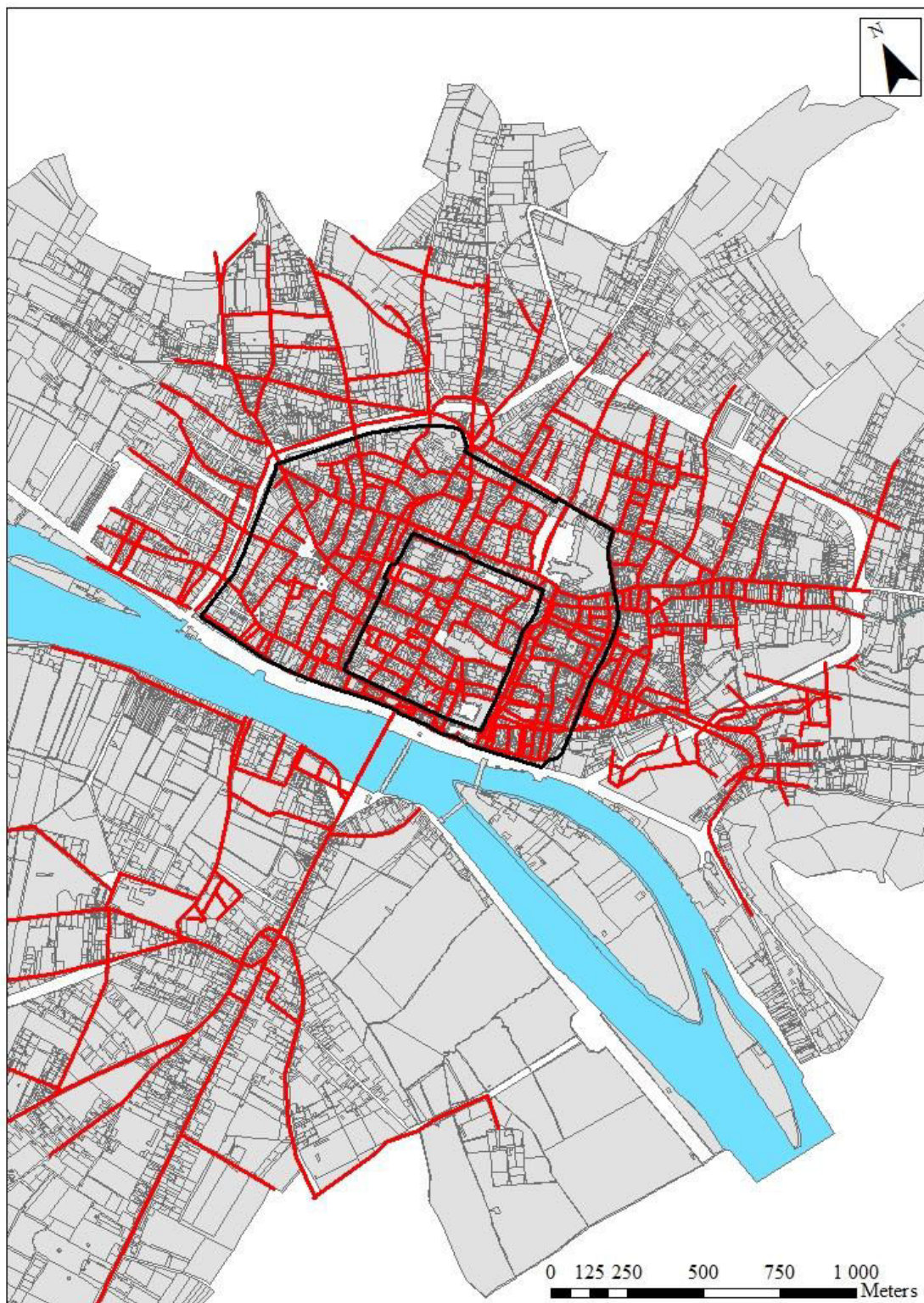
Auteur : Lise Levieux, 2018

**Figure 6.20 : Les nouvelles voies desservant les quartiers périphériques au 11<sup>e</sup> siècle.**



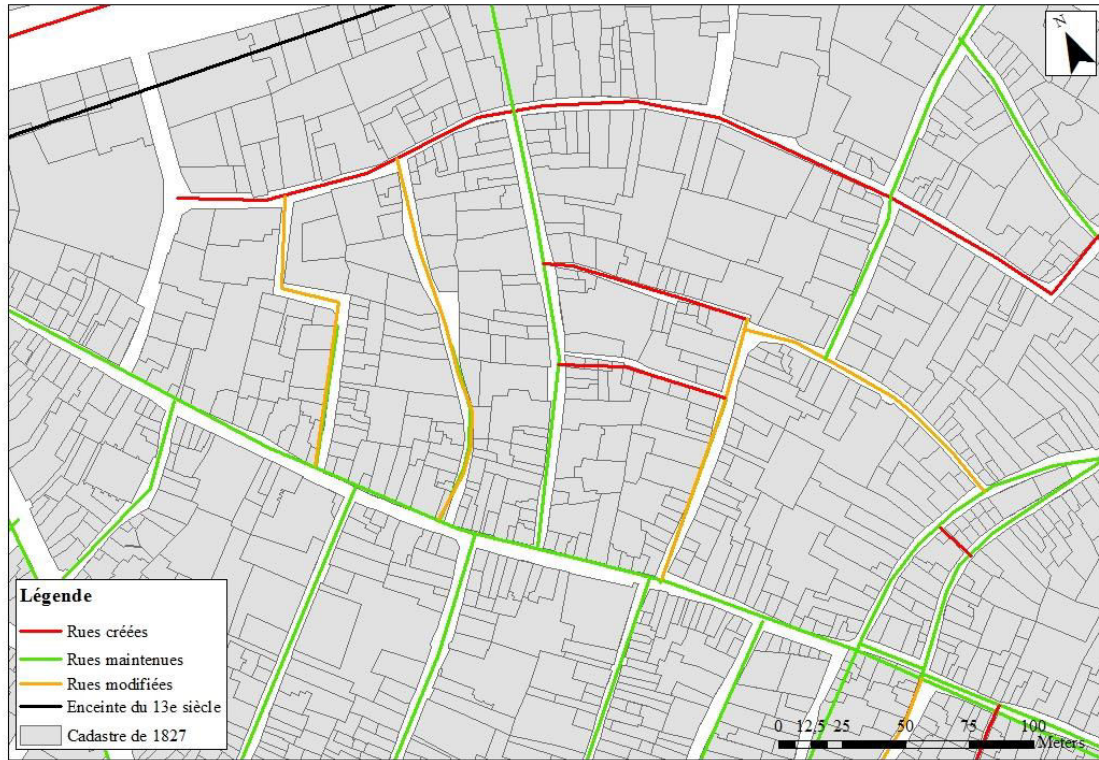
Auteur : Lise Levieux, 2018

**Figure 6.21 : La trame viaire sur la rive gauche de Rouen aux 11<sup>e</sup> et 12<sup>e</sup> siècles.**



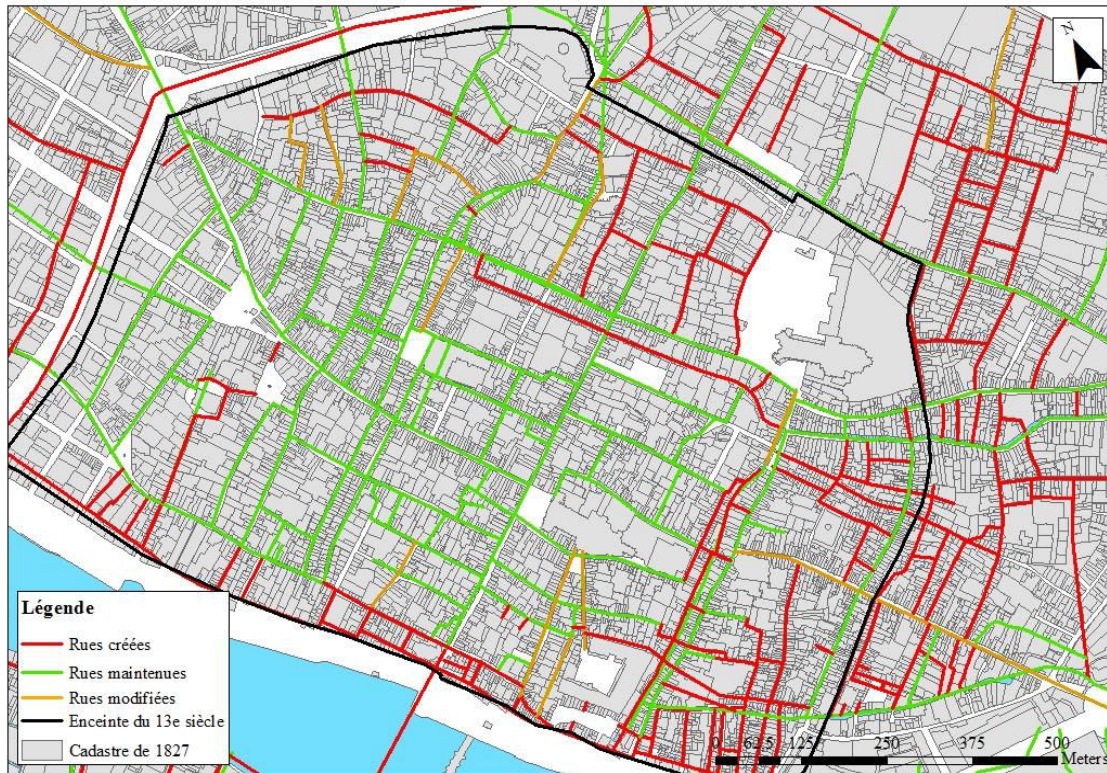
Auteur : Lise Levieux, 2018

Figure 6.22 : Le réseau viaire de Rouen au 12<sup>e</sup> siècle.



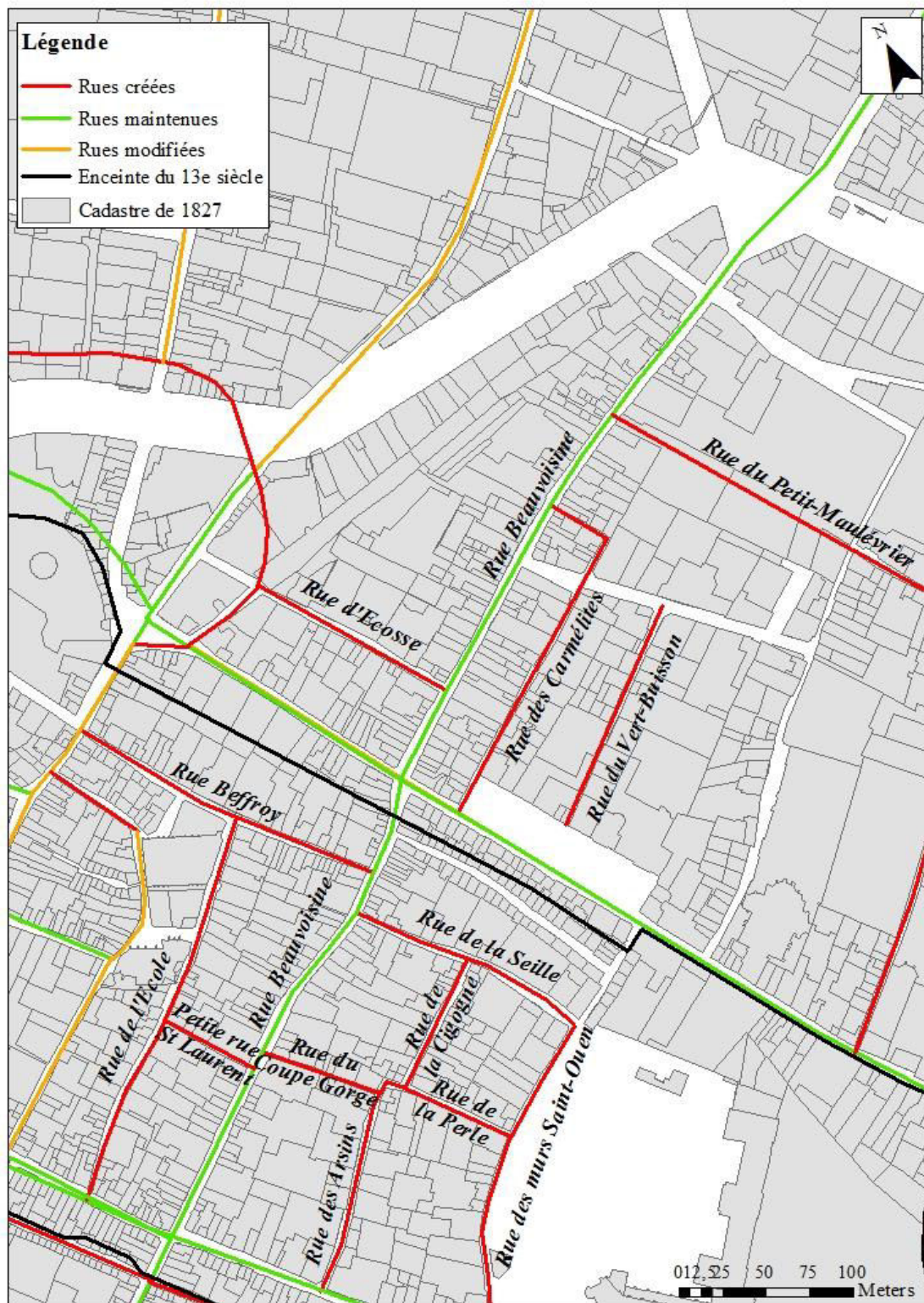
Auteur : Lise Levieux, 2018

**Figure 6.23 : La création de rues à l'emplacement présumé de l'enceinte ducale.**



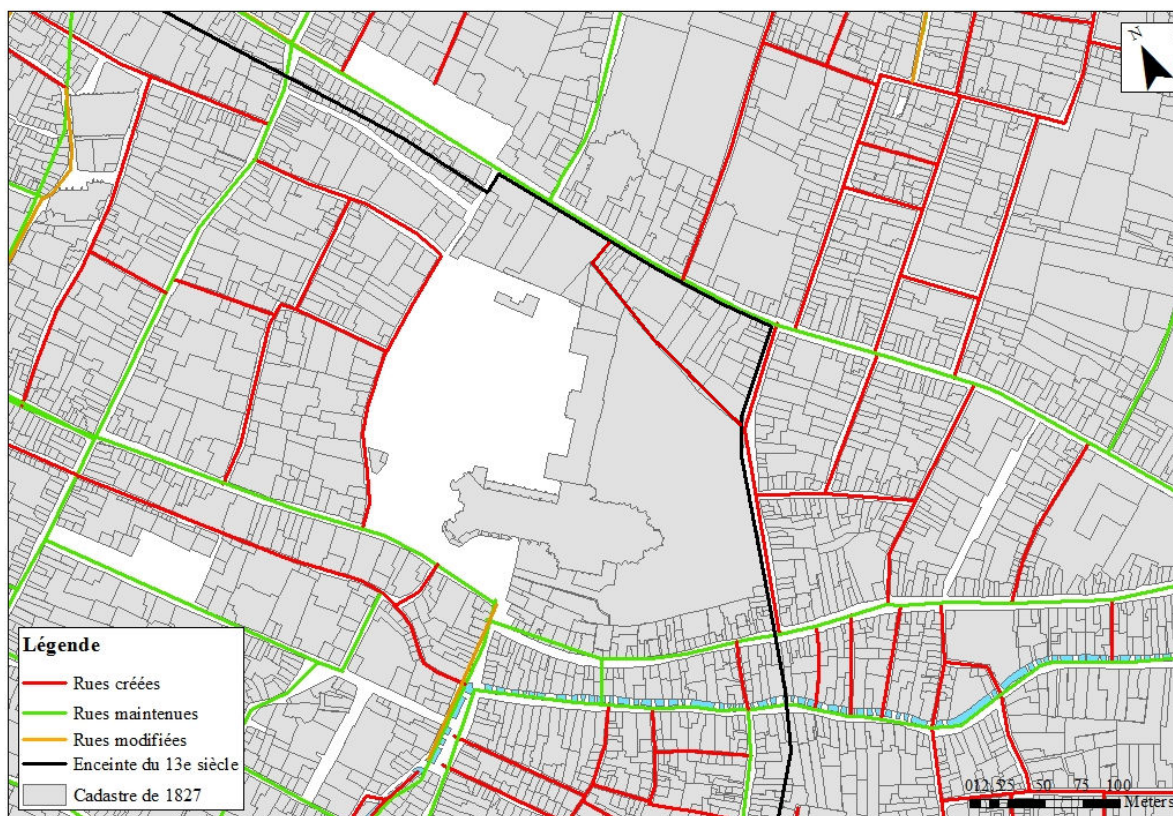
Auteur : Lise Levieux, 2018

**Figure 6.24 : La création de l'enceinte de Philippe Auguste et les transformations du réseau viaire.**



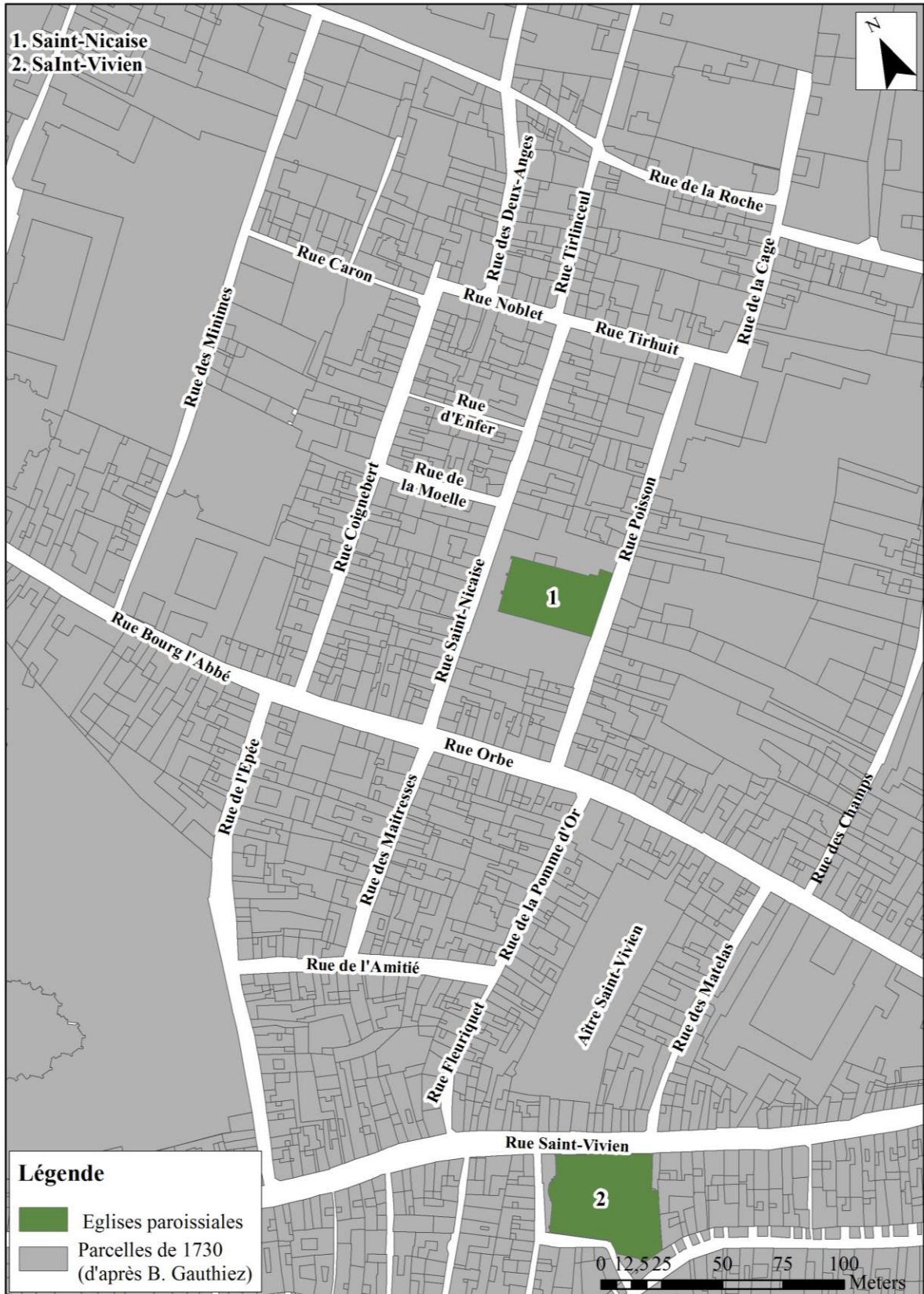
Auteur : Lise Leveux, 2018

Figure 6.25 : Le développement du réseau autour de la rue Beauvoisine au 13<sup>e</sup> siècle.



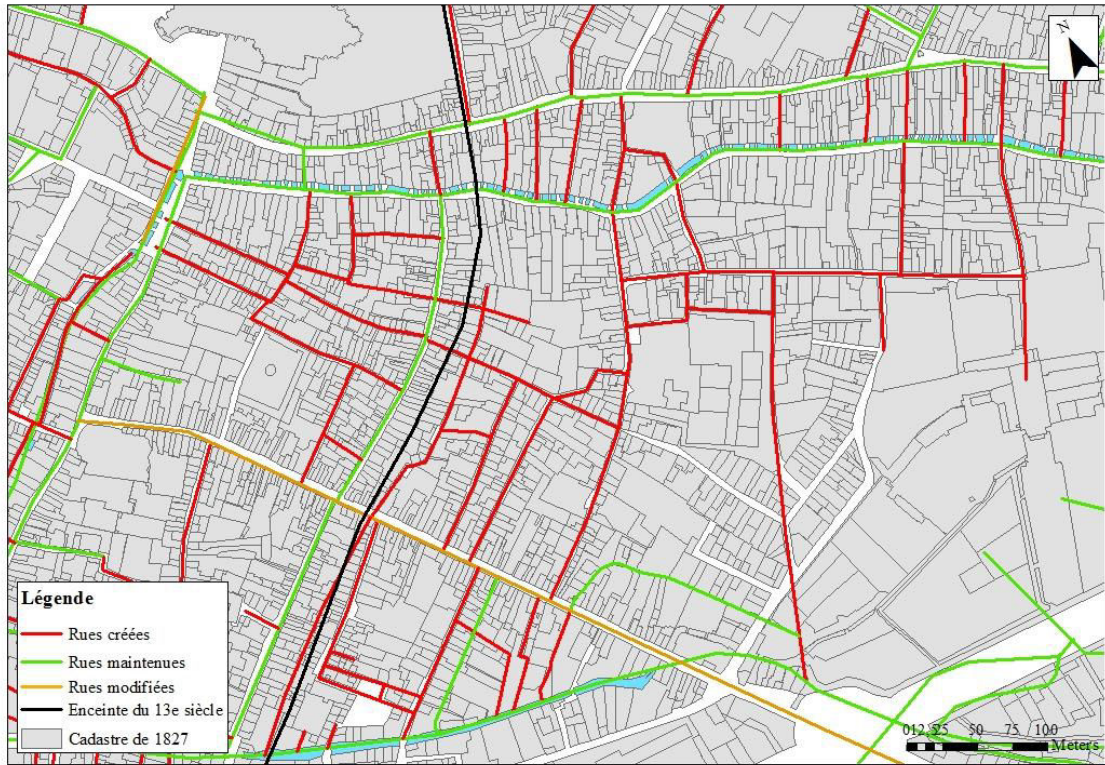
Auteur : Lise Levieux, 2018

**Figure 6.26 : Le développement de la trame viaire autour de l'abbaye Saint-Ouen au 13<sup>e</sup> siècle.**



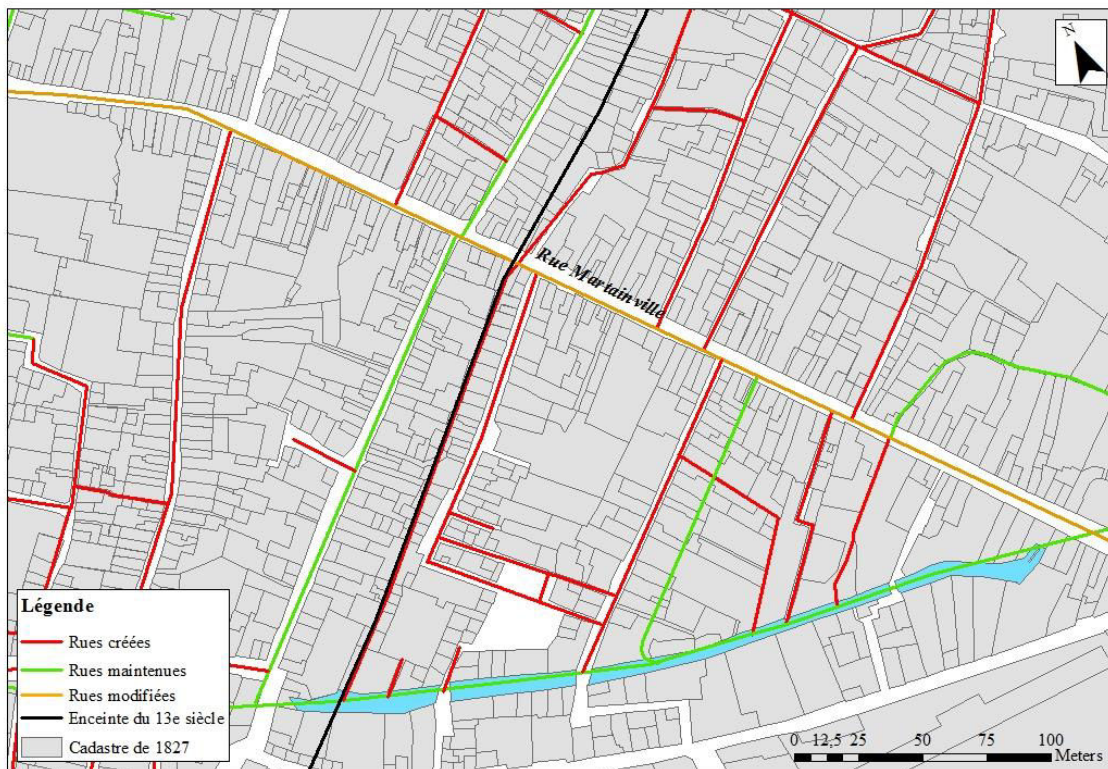
Auteur : Lise Levieux, 2018

Figure 6.27 : Planification du quartier Saint-Nicaise d'après Bernard Gauthiez.



Auteur : Lise Leveux, 2018

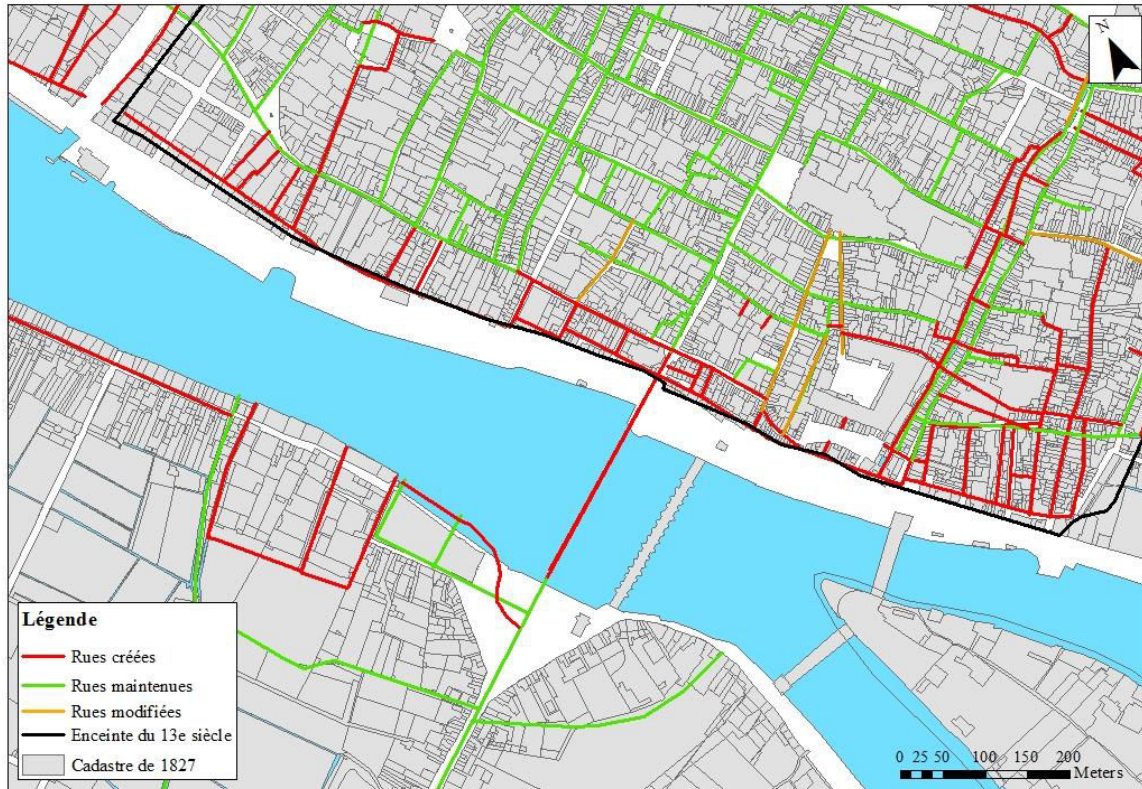
**Figure 6.28 : Le développement de la trame viaire dans la paroisse Saint-Maclou au cours du 13<sup>e</sup> siècle.**



Auteur : Lise Leveux, 2018

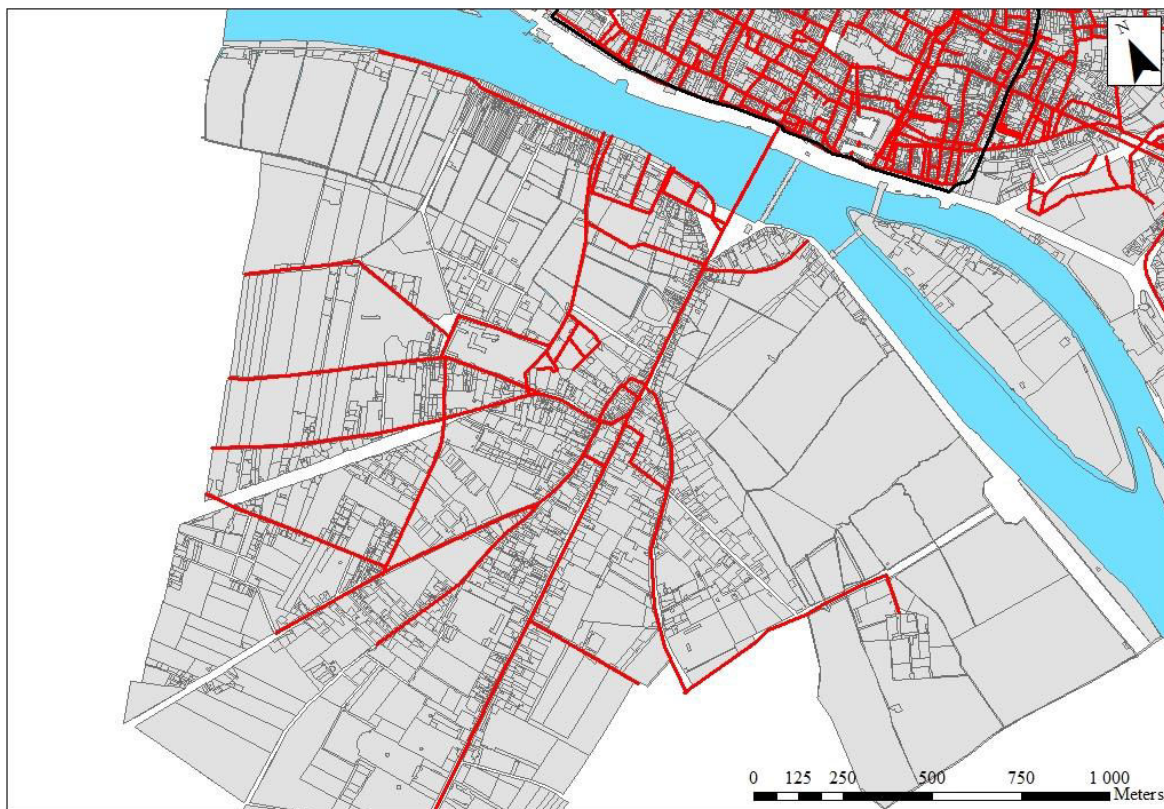
**Figure 6.29 : Localisation de la rue Martainville.**





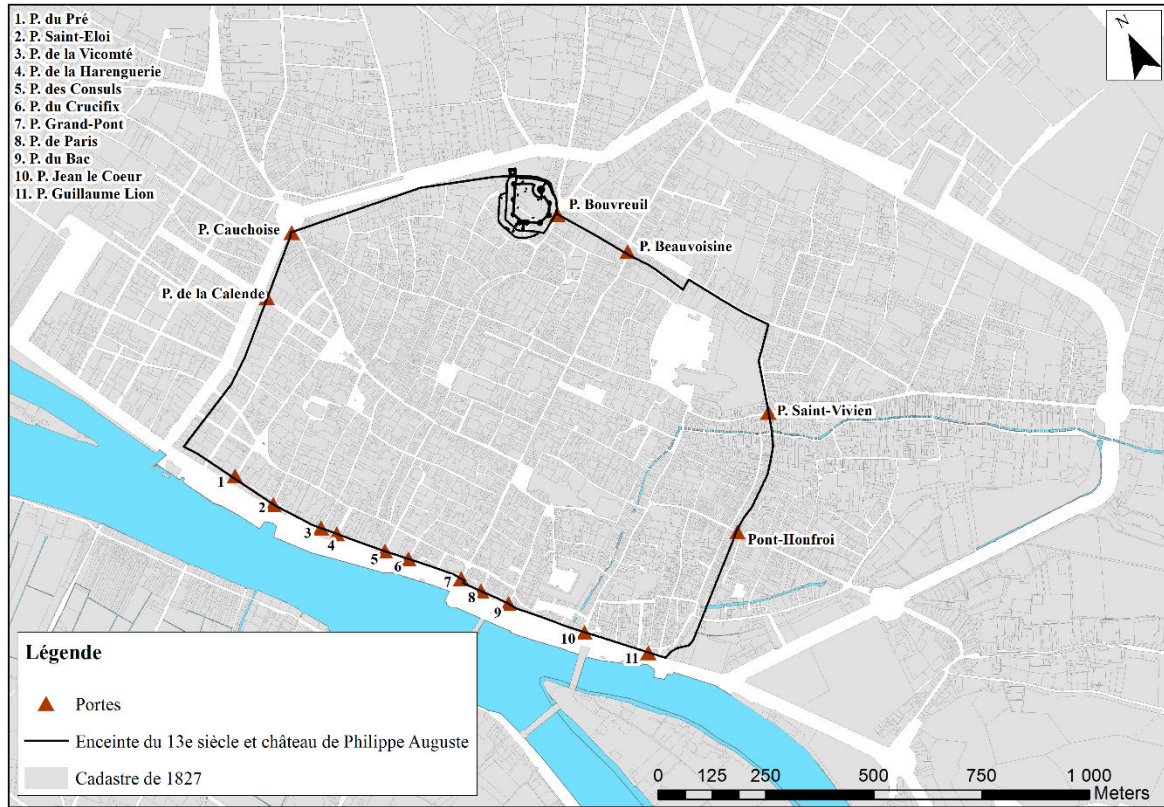
Auteur : Lise Leveux, 2018

**Figure 6.30 : Les quais de Rouen au 13<sup>e</sup> siècle.**



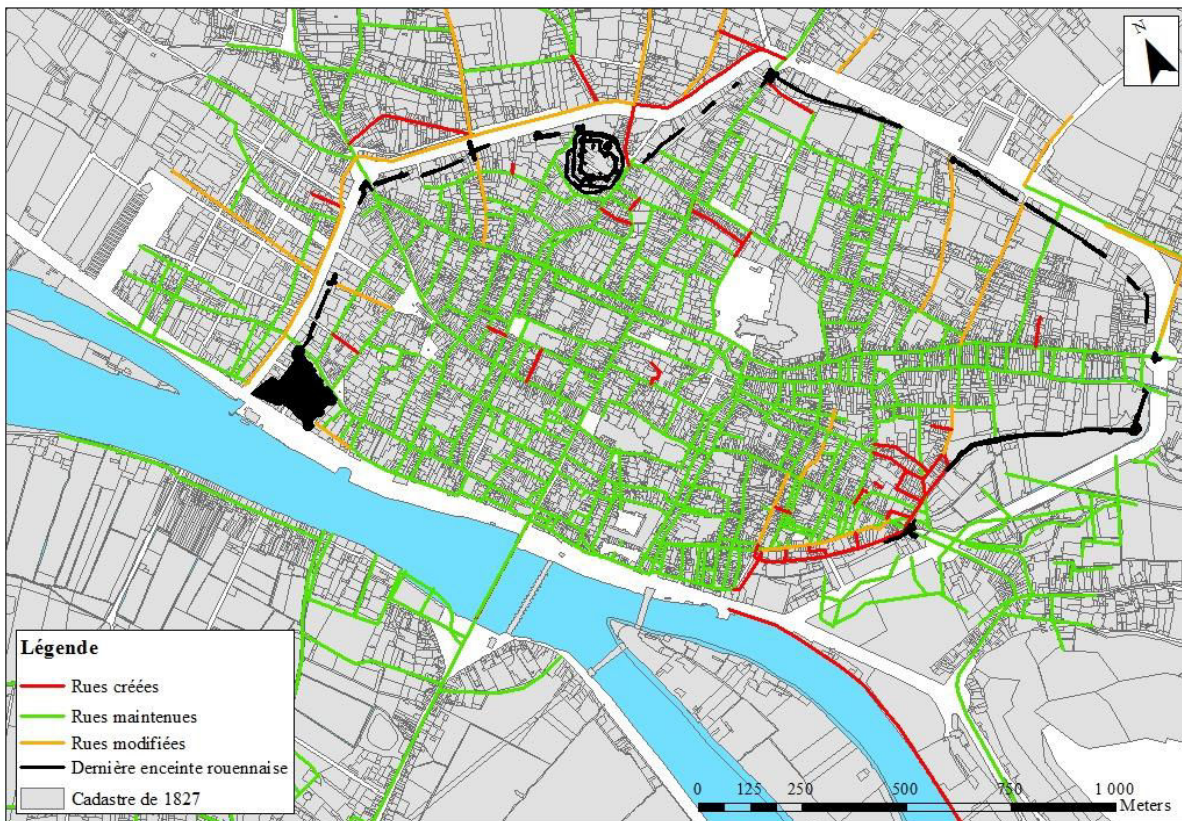
Auteur : Lise Leveux, 2018

**Figure 6.31 : La trame viaire de la rive gauche au 13<sup>e</sup> siècle.**



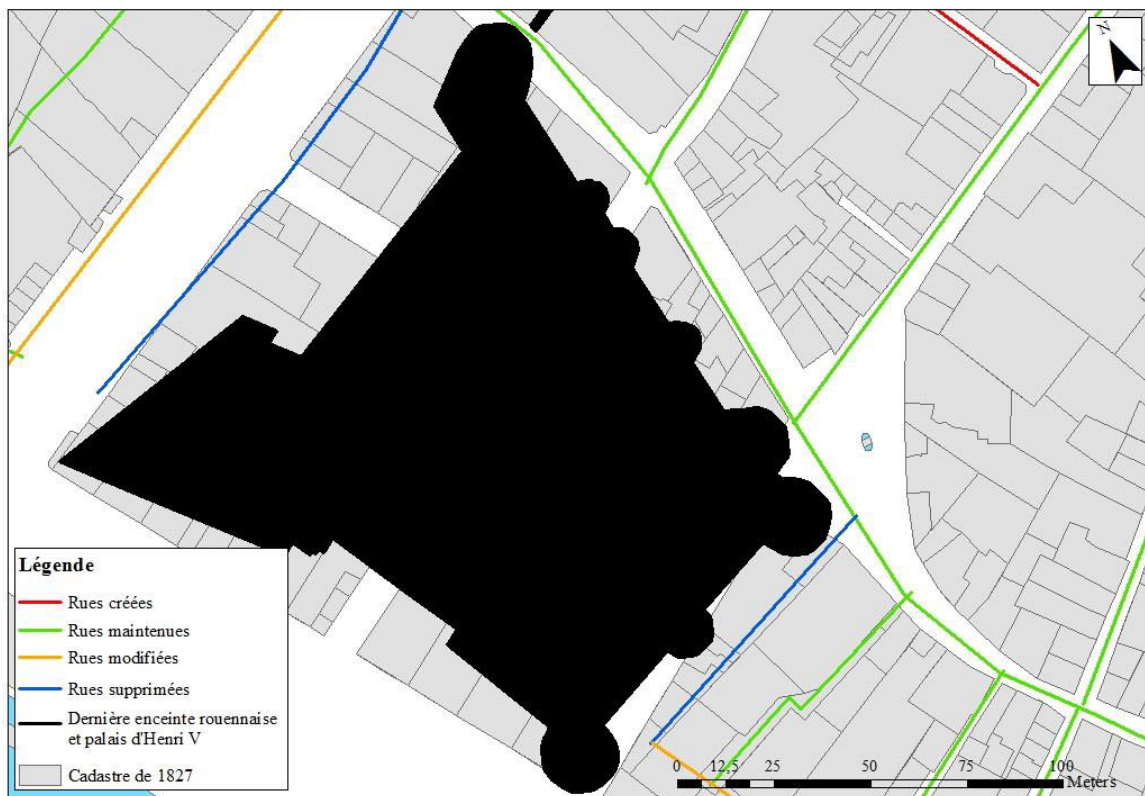
Auteur : Lise Leveux, 2018

Figure 6.32 : Localisation des portes de l'enceinte de Philippe Auguste.



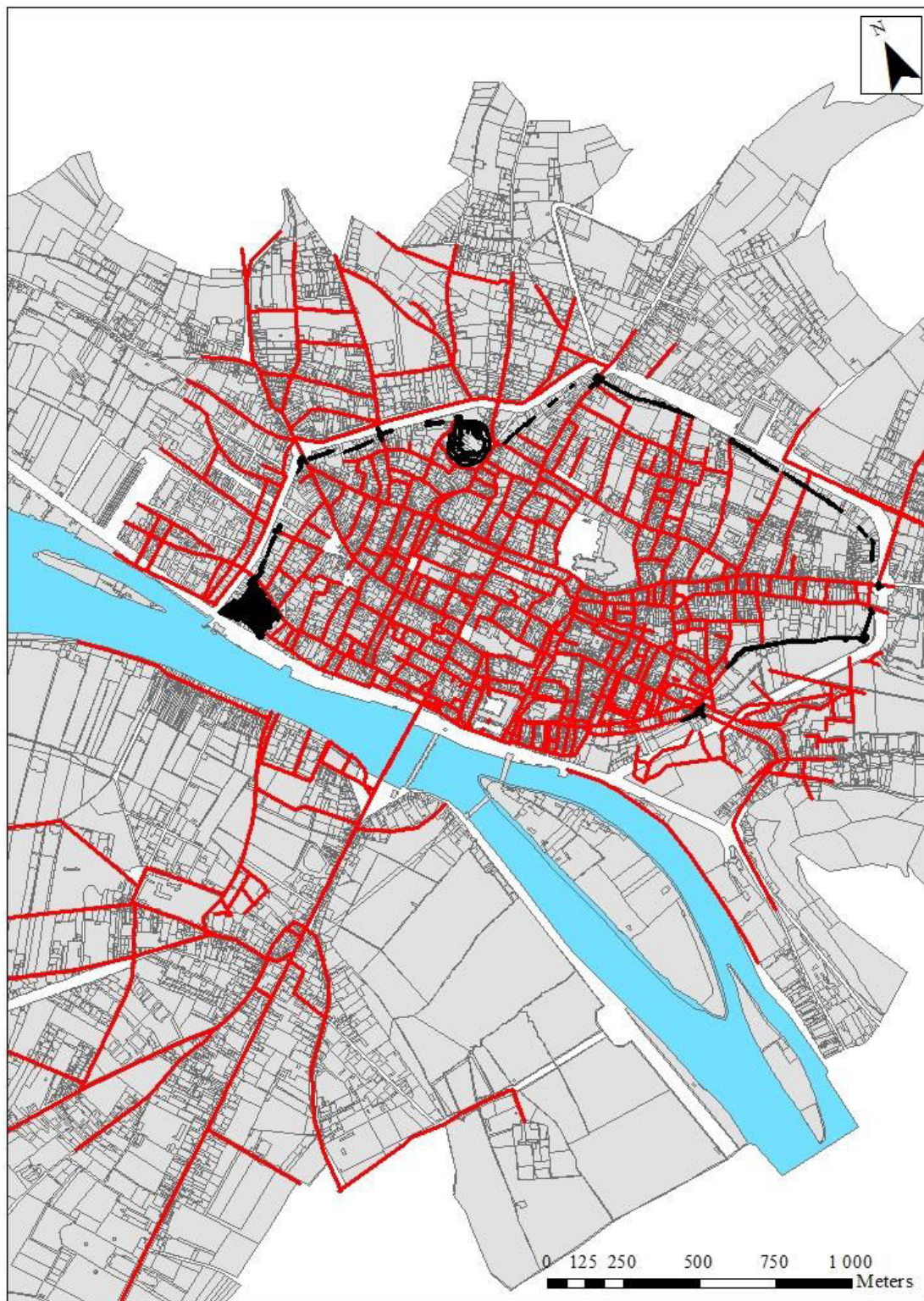
Auteur : Lise Leveux, 2018

Figure 6.33 : Les transformations viaries liées aux enceintes à la fin du Moyen Âge.



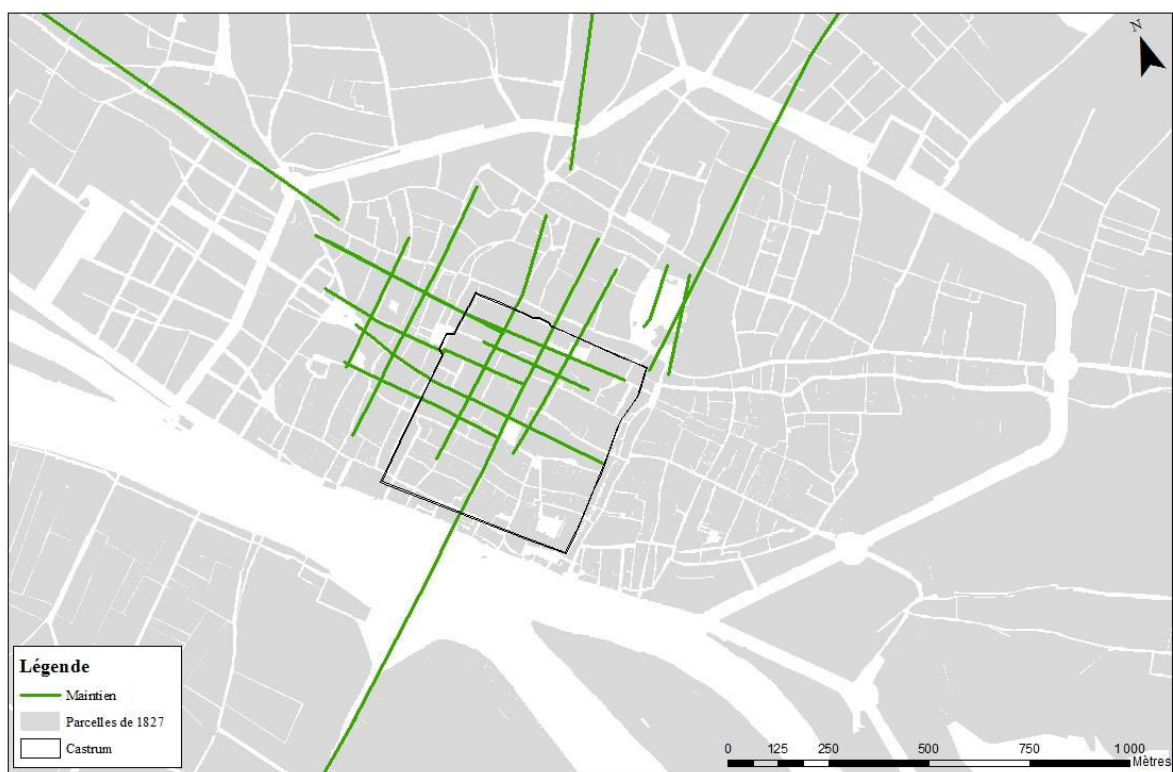
Auteur : Lise Levieux, 2018

**Figure 6.34 : Transformations de la trame viaire autour du nouveau palais d'Henri V.**



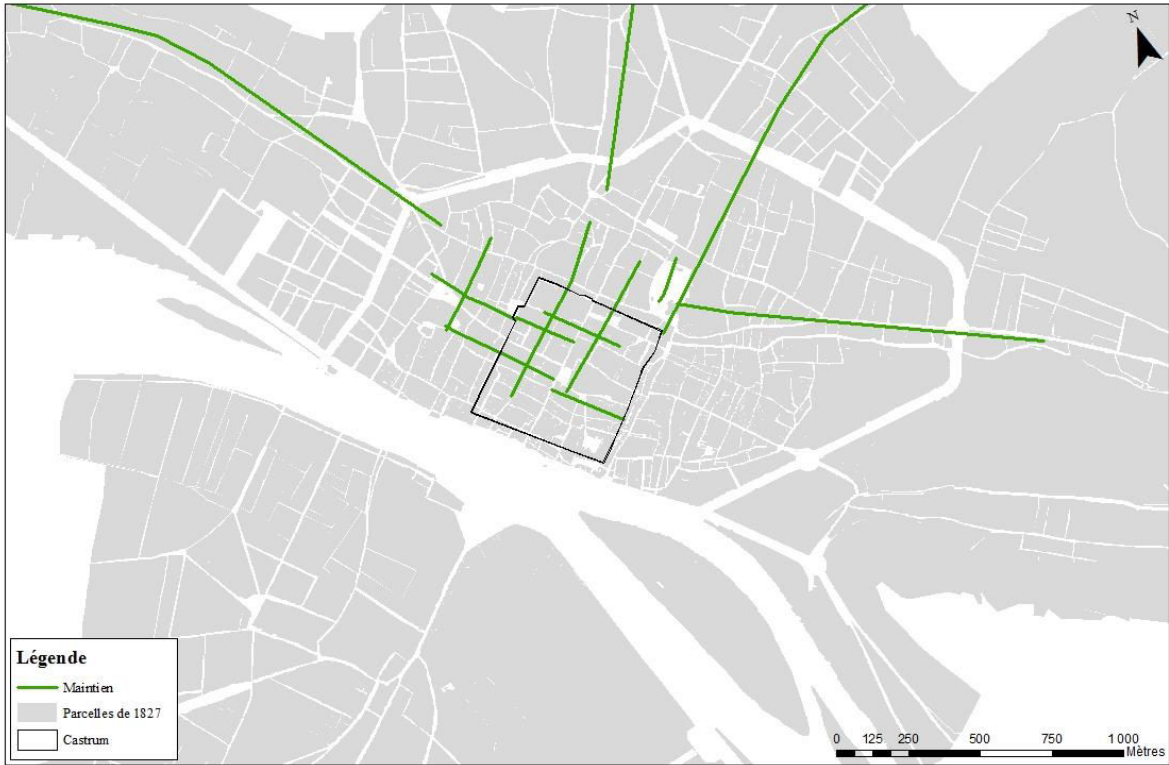
Auteur : Lise Leveux, 2018

**Figure 6.35 : La voirie à la fin du Moyen Âge.**



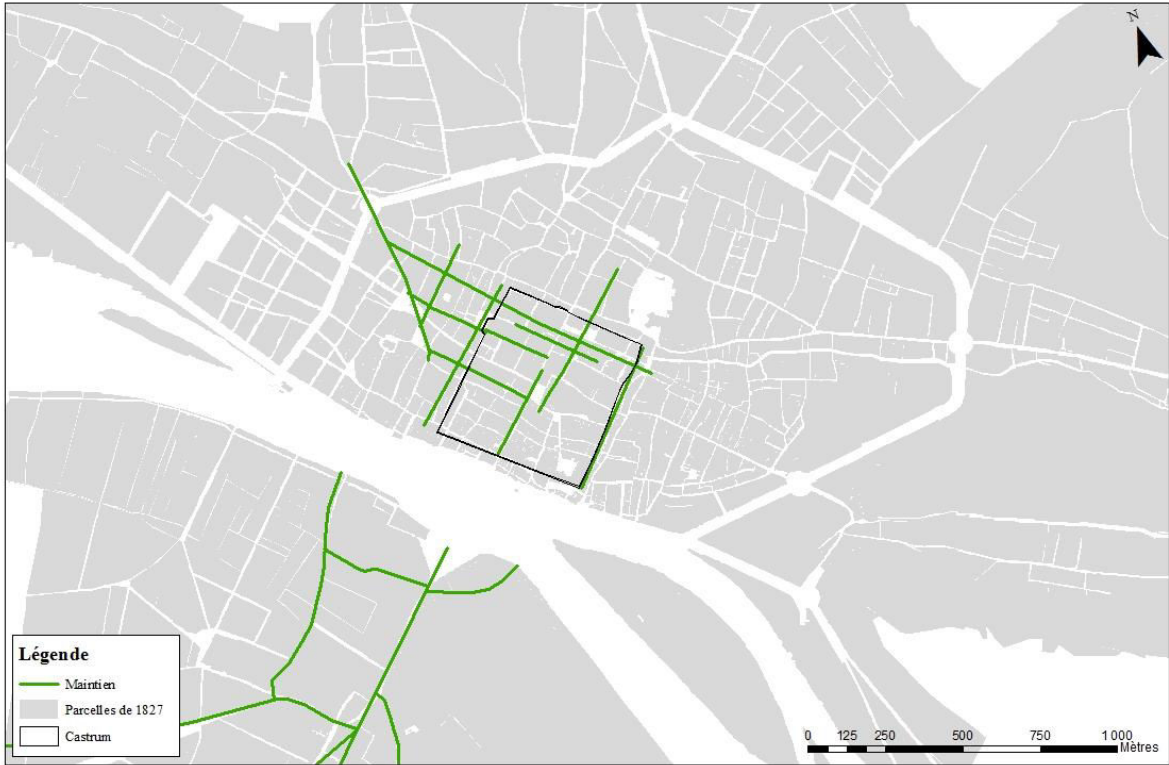
Auteur : Lise Leveux, 2017.

**Figure 6.36 : Maintiens (Phase 1).**



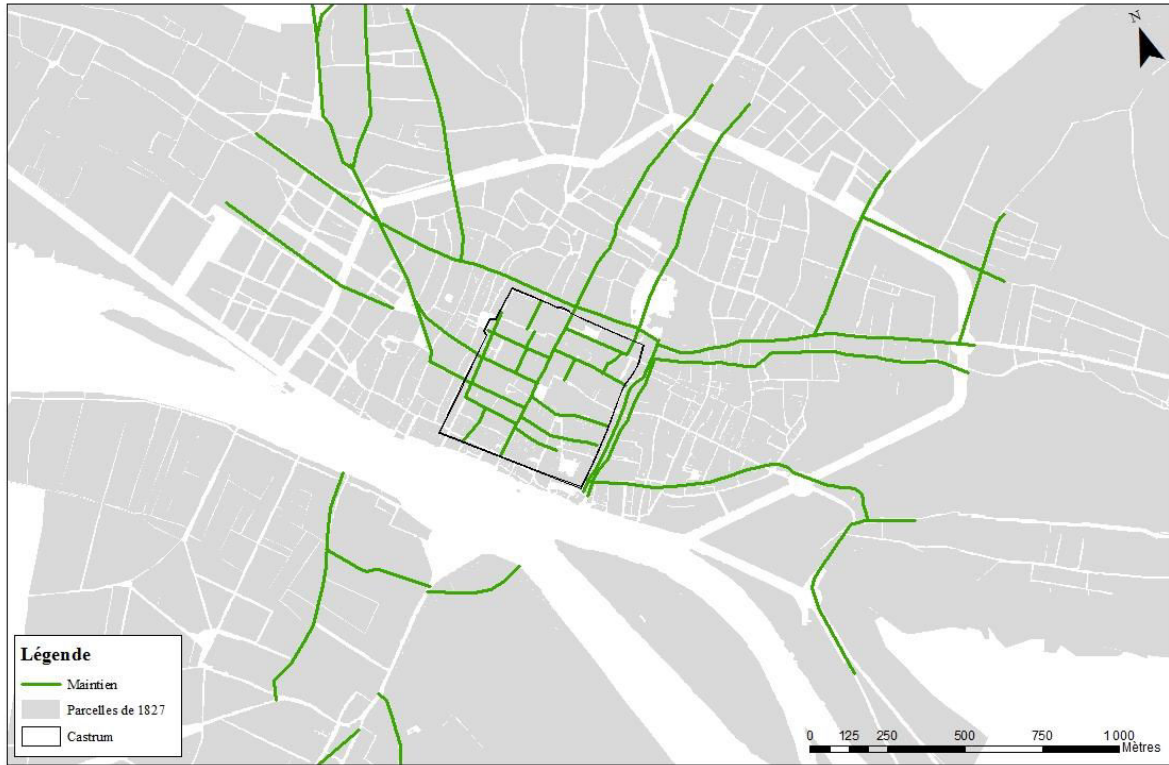
Auteur : Lise Leveux, 2017.

**Figure 6.37 : Maintiens (Phase 2a).**



Auteur : Lise Leveux, 2017.

**Figure 6.38 : Maintiens (Phase 2b).**



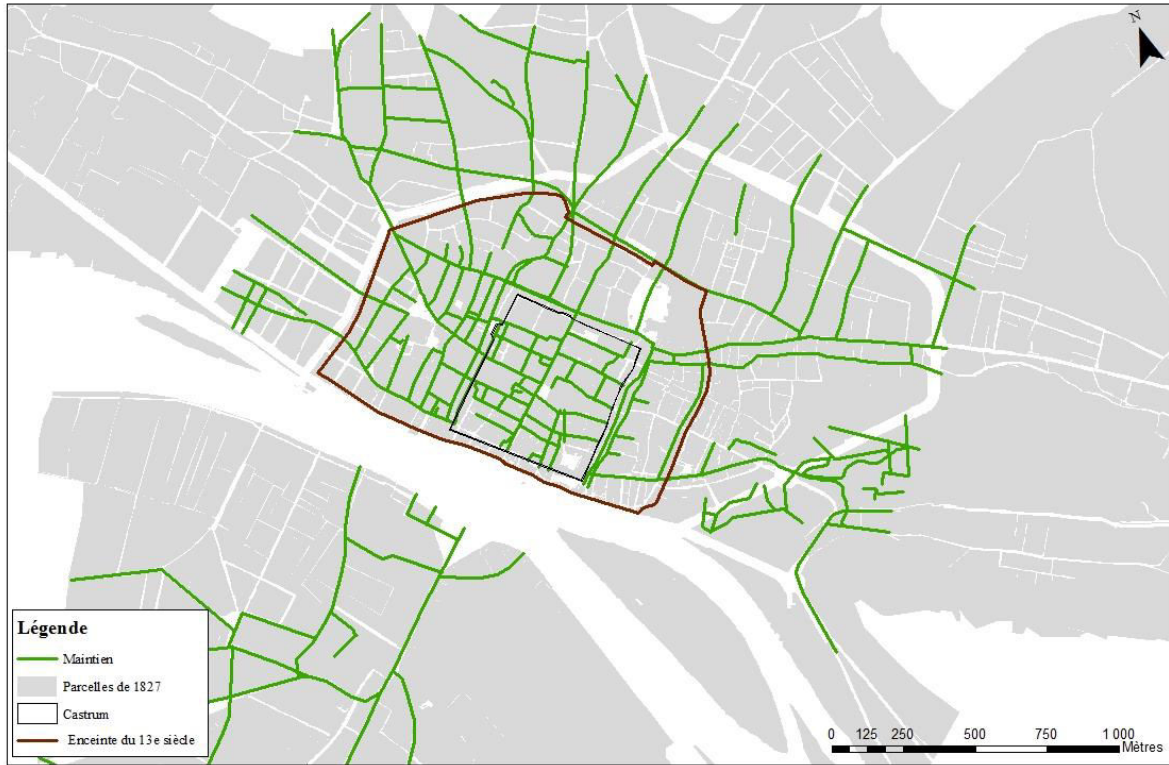
Auteur : Lise Leveux, 2017.

**Figure 6.39 : Maintiens (Phase 3).**



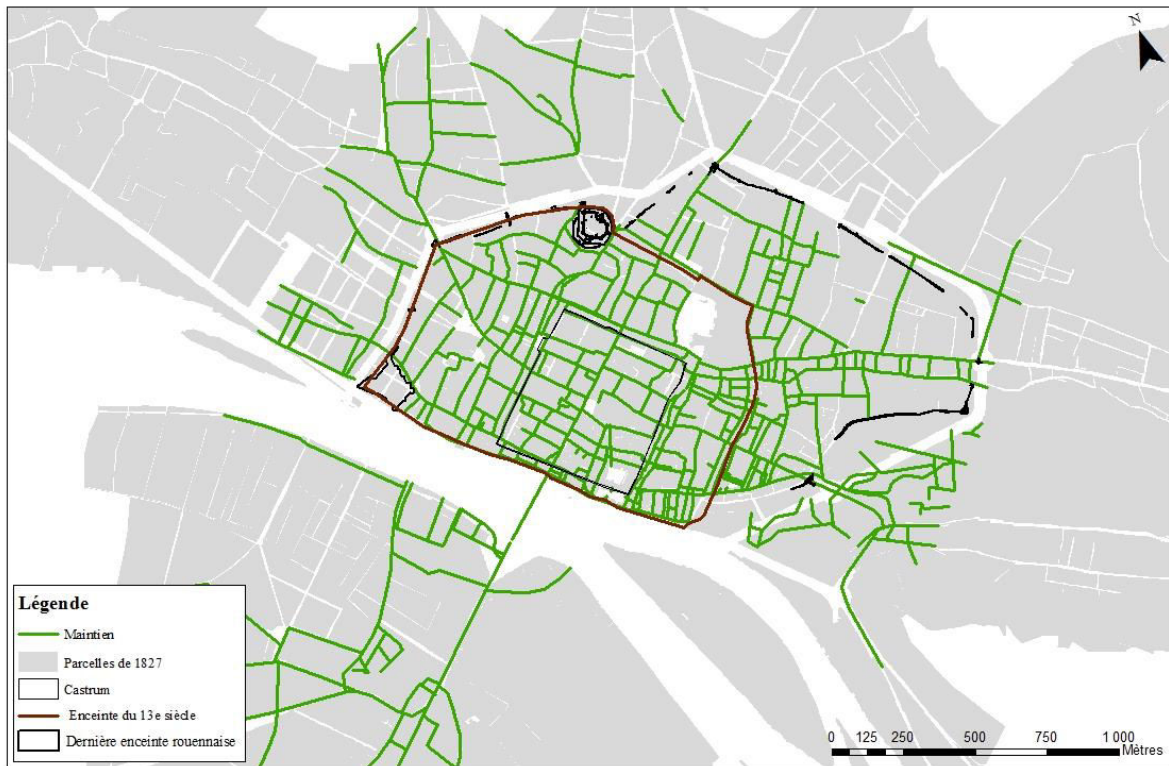
Auteur : Lise Leveux, 2017.

**Figure 6.40 : Maintiens (Phase 4).**



Auteur : Lise Leveux, 2017.

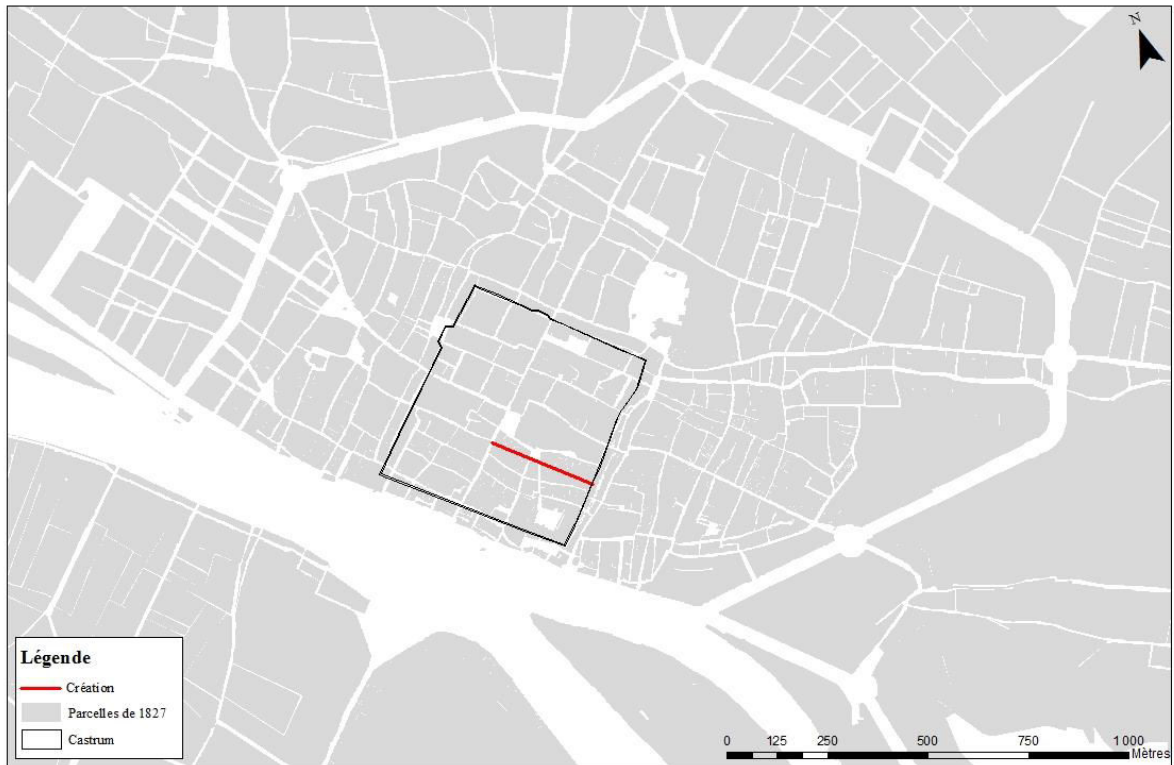
**Figure 6.41 : Maintiens (Phase 5).**



Auteur : Lise Leveux, 2017.

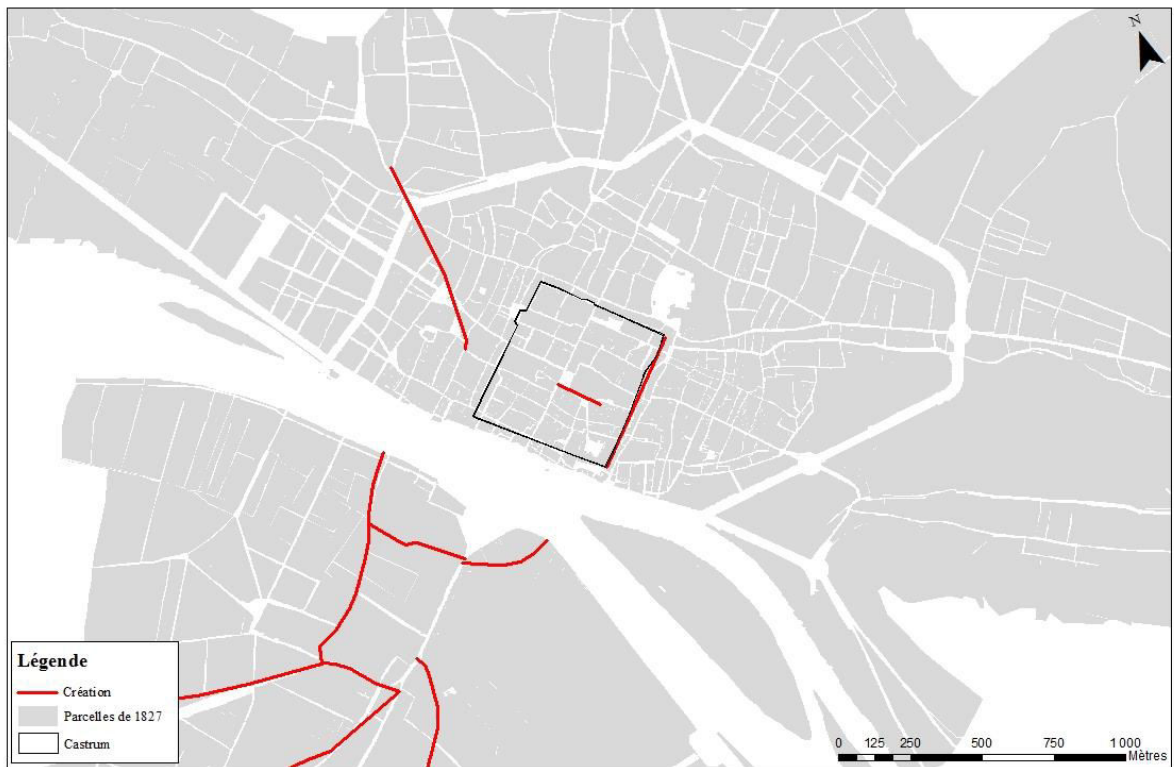
**Figure 6.42 : Maintiens (Phase 6).**





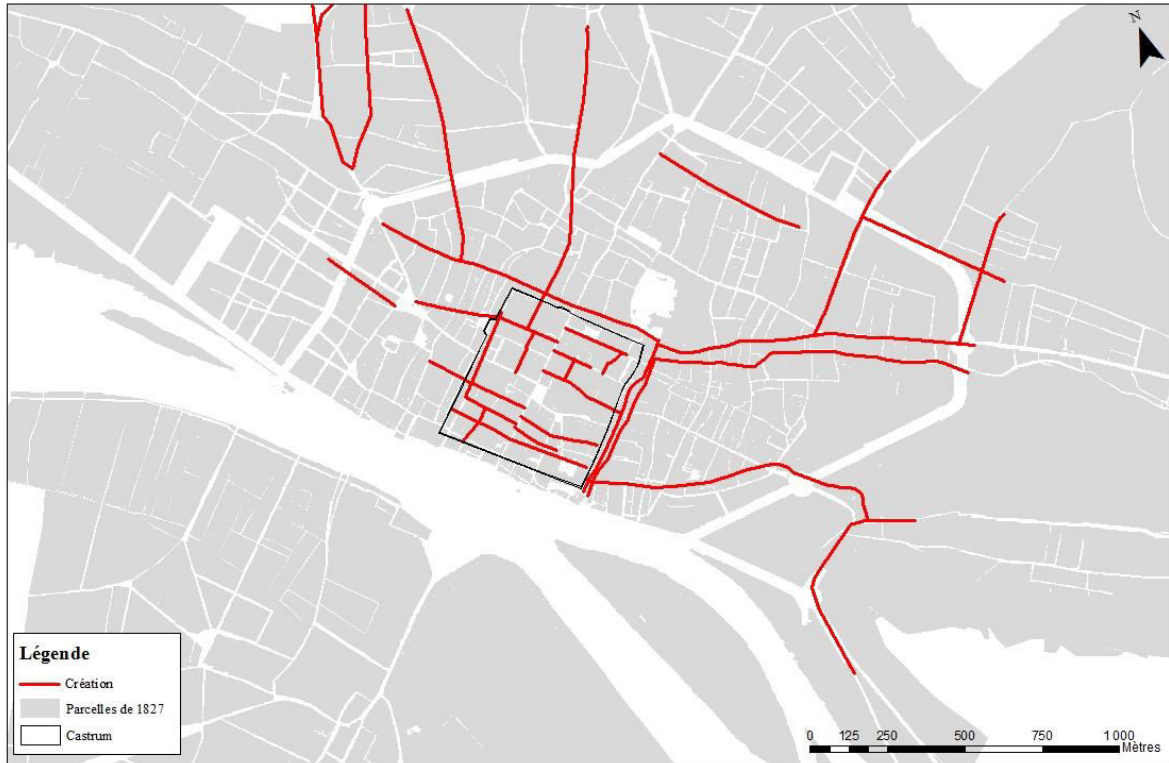
Auteur : Lise Leveux, 2017.

**Figure 6.43 : Créations (Phase 1).**



Auteur : Lise Leveux, 2017.

**Figure 6.44 : Créations (Phase 2a).**



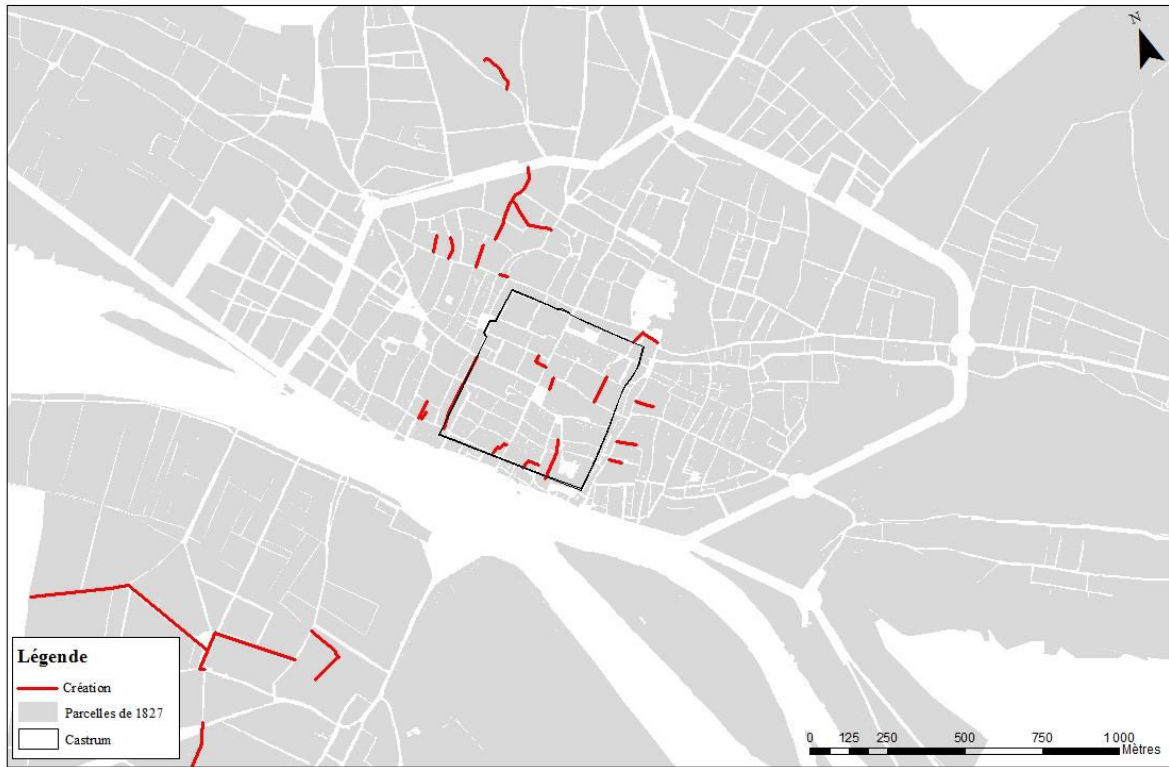
Auteur : Lise Leveux, 2017.

**Figure 6.45 : Créations (Phase 2b).**



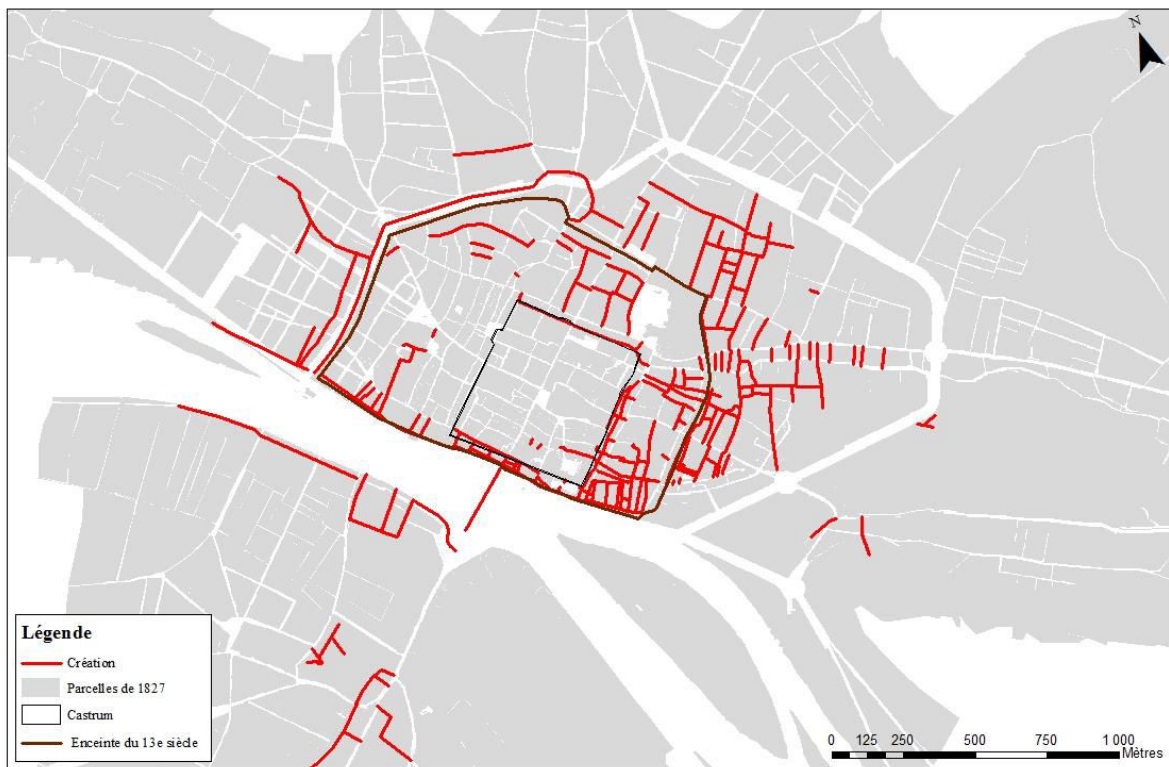
Auteur : Lise Leveux, 2017.

**Figure 6.46 : Créations (Phase 3).**



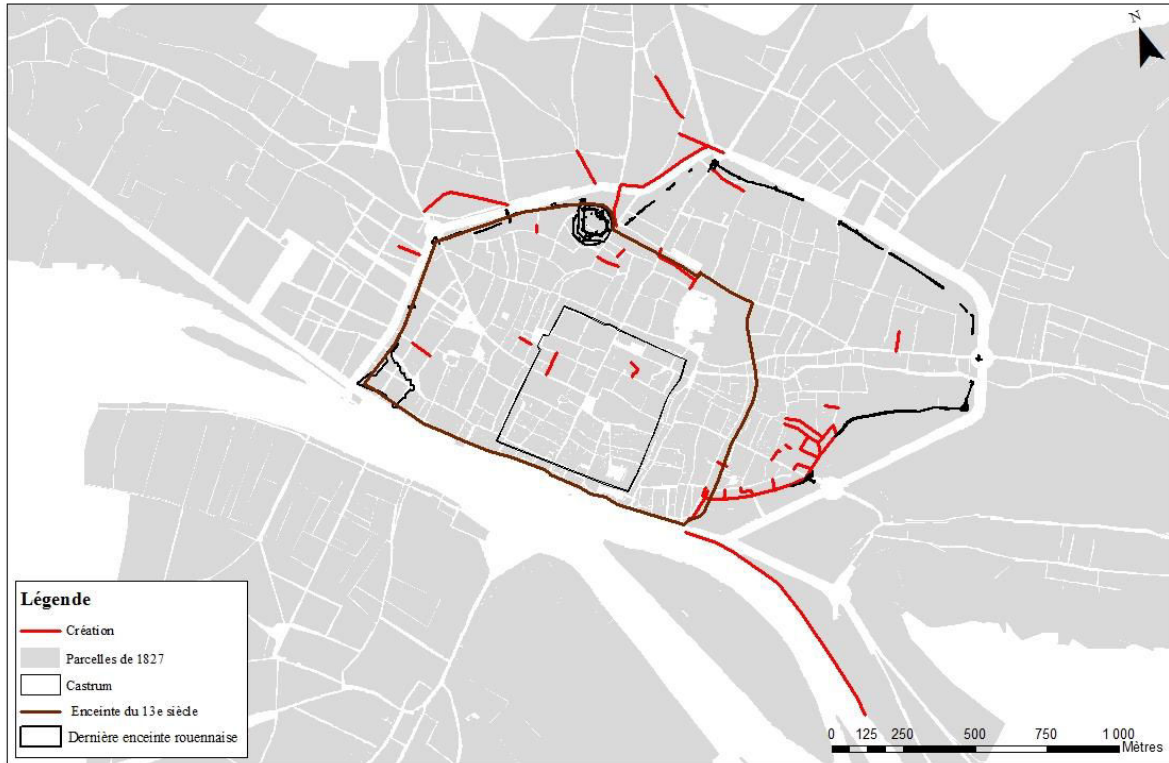
Auteur : Lise Leveux, 2017.

**Figure 6.47 : Créations (Phase 4).**



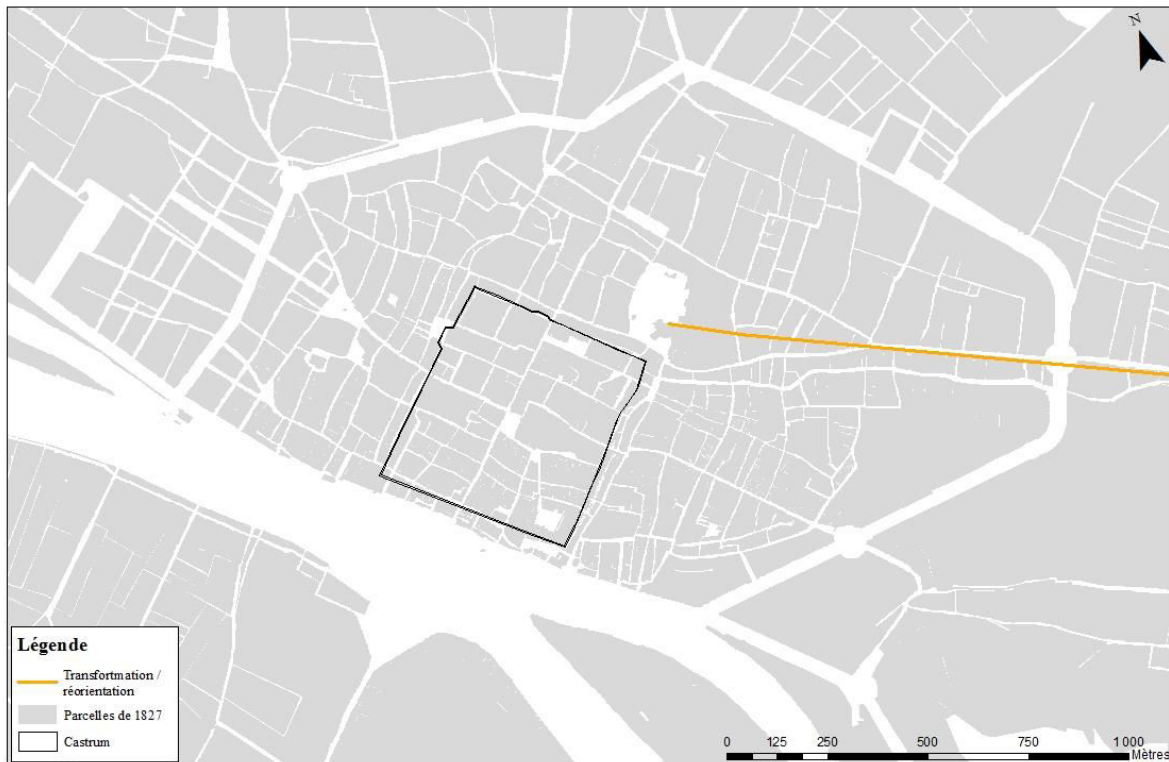
Auteur : Lise Leveux, 2017.

**Figure 6.48 : Créations (Phase 5).**



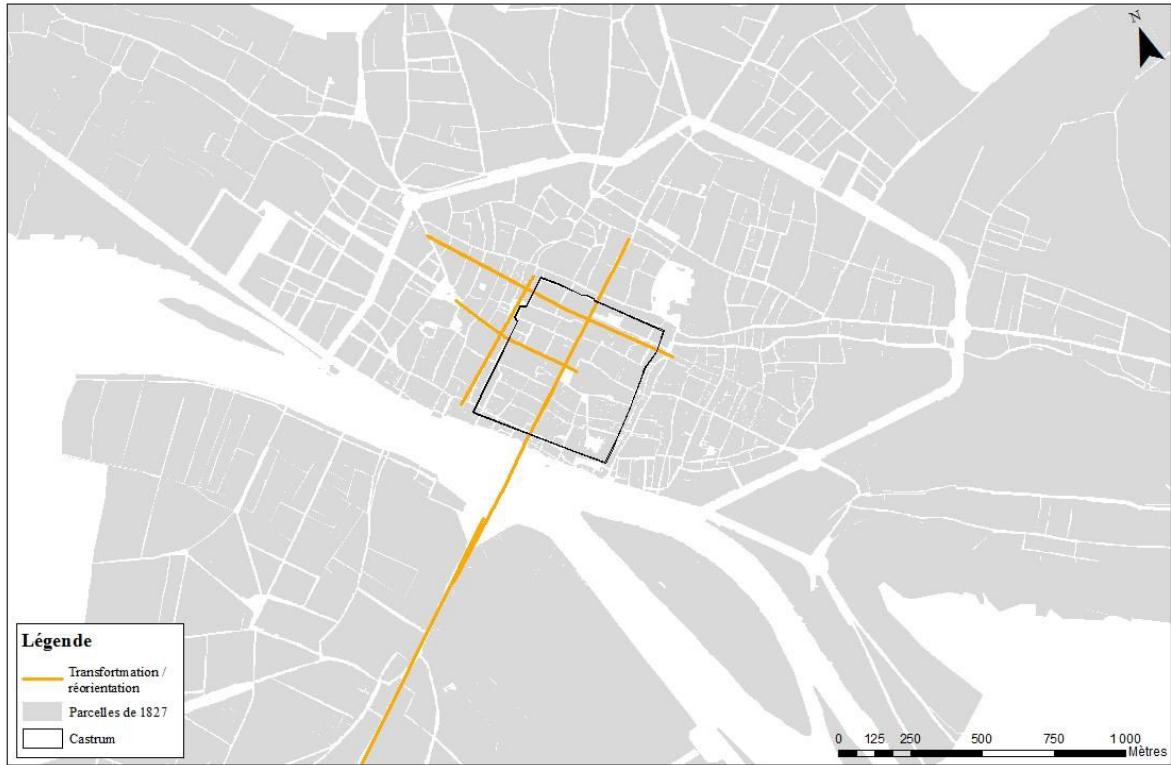
Auteur : Lise Leveux, 2017.

**Figure 6.49 : Créations (Phase 6).**



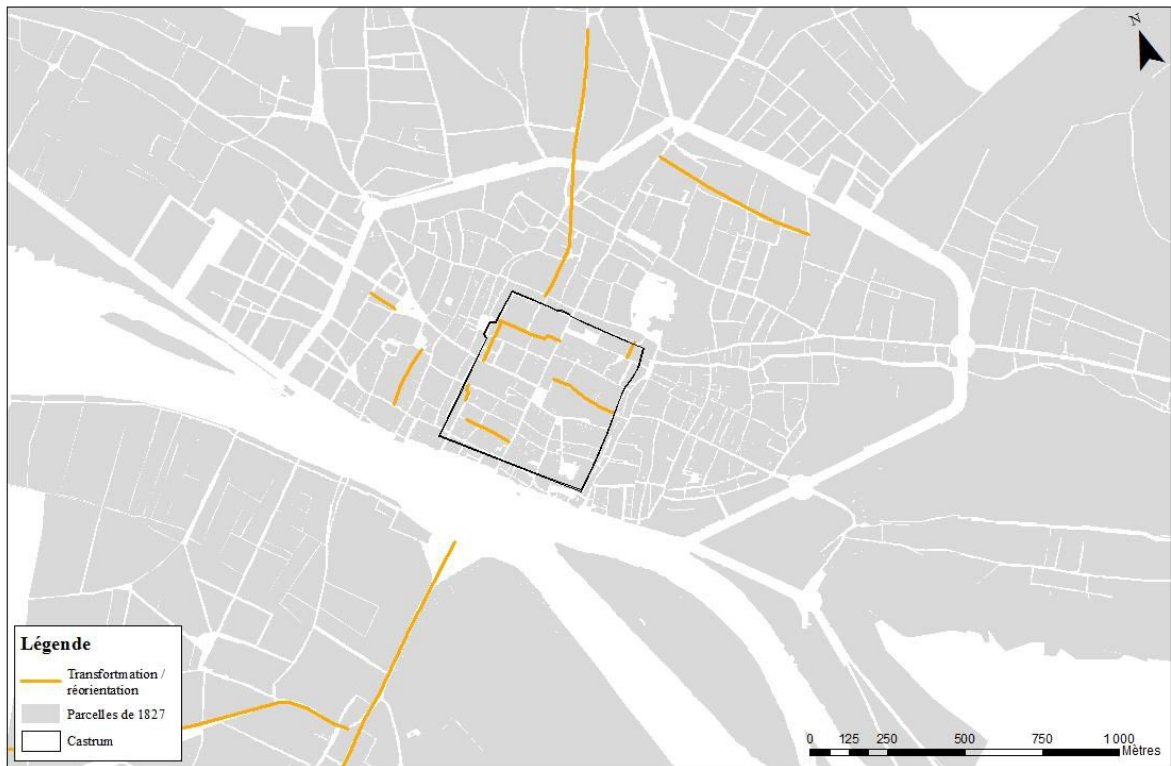
Auteur : Lise Leveux, 2017.

**Figure 6.50 : Transformations (Phase 1).**



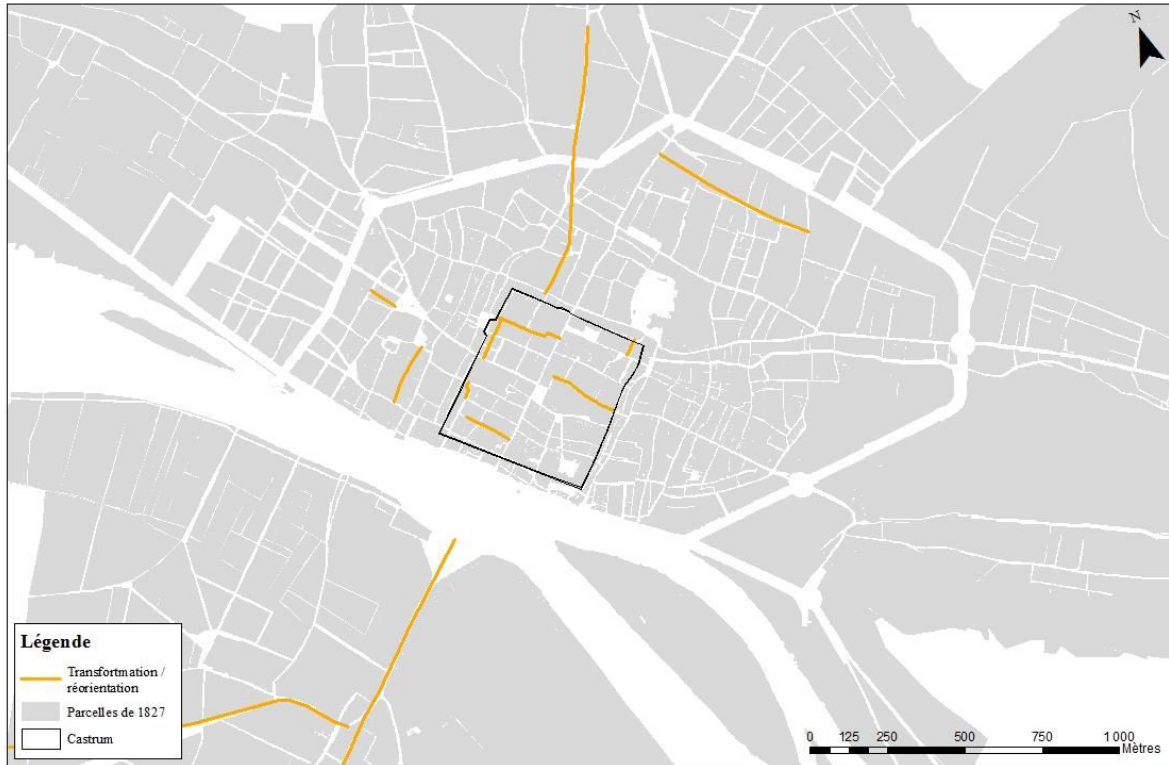
Auteur : Lise Leveux, 2017.

**Figure 6.51 : Transformations (Phase 2a).**



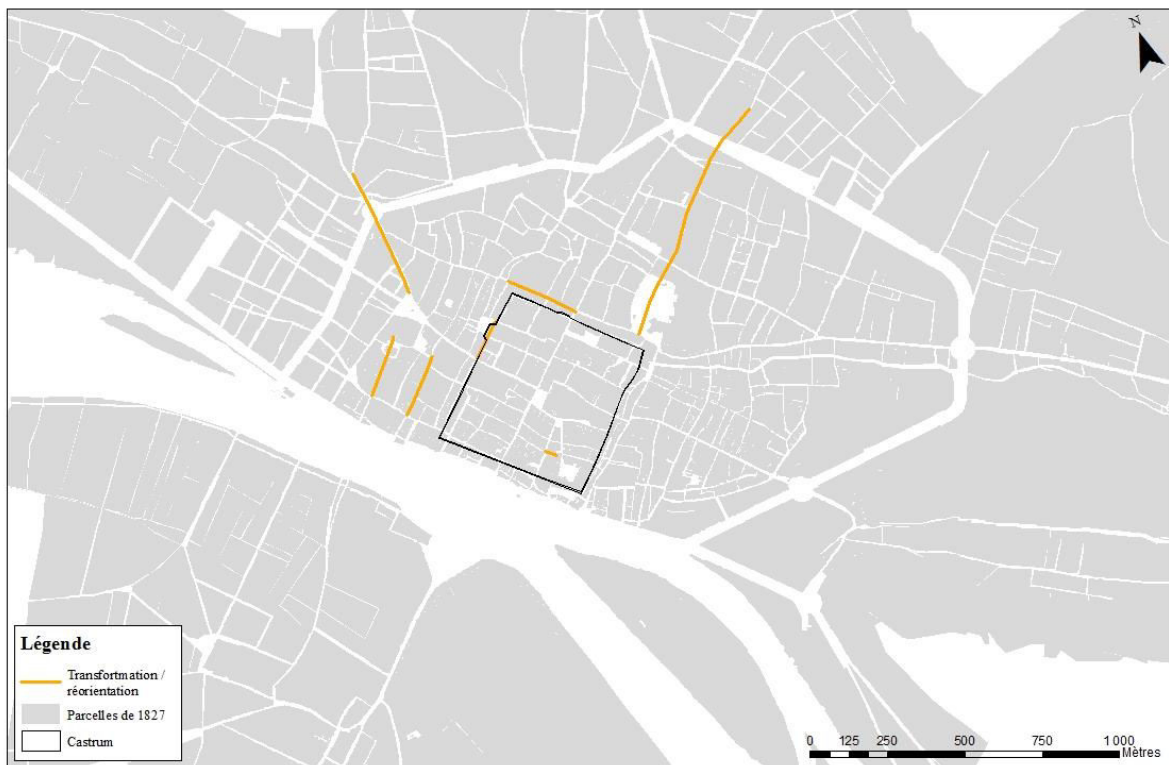
Auteur : Lise Leveux, 2017.

**Figure 6.52 : Transformations (Phase 2b).**



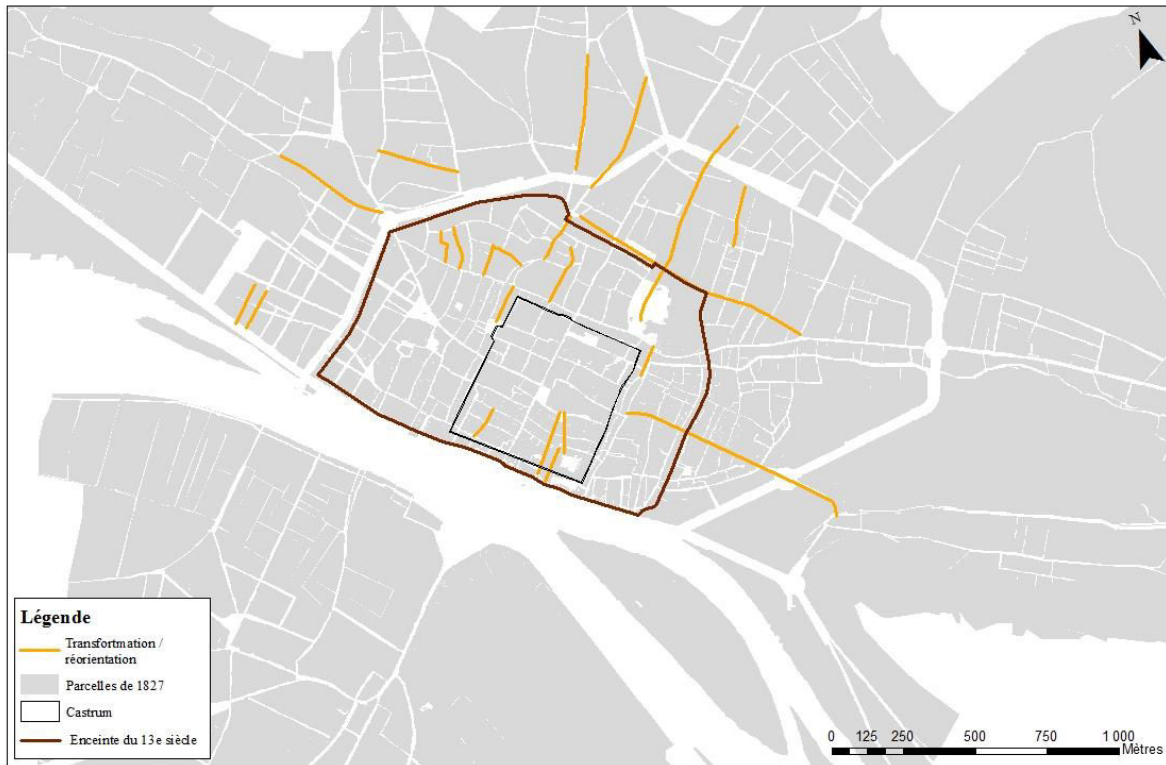
Auteur : Lise Leveux, 2017.

**Figure 6.53 : Transformations (Phase 3).**



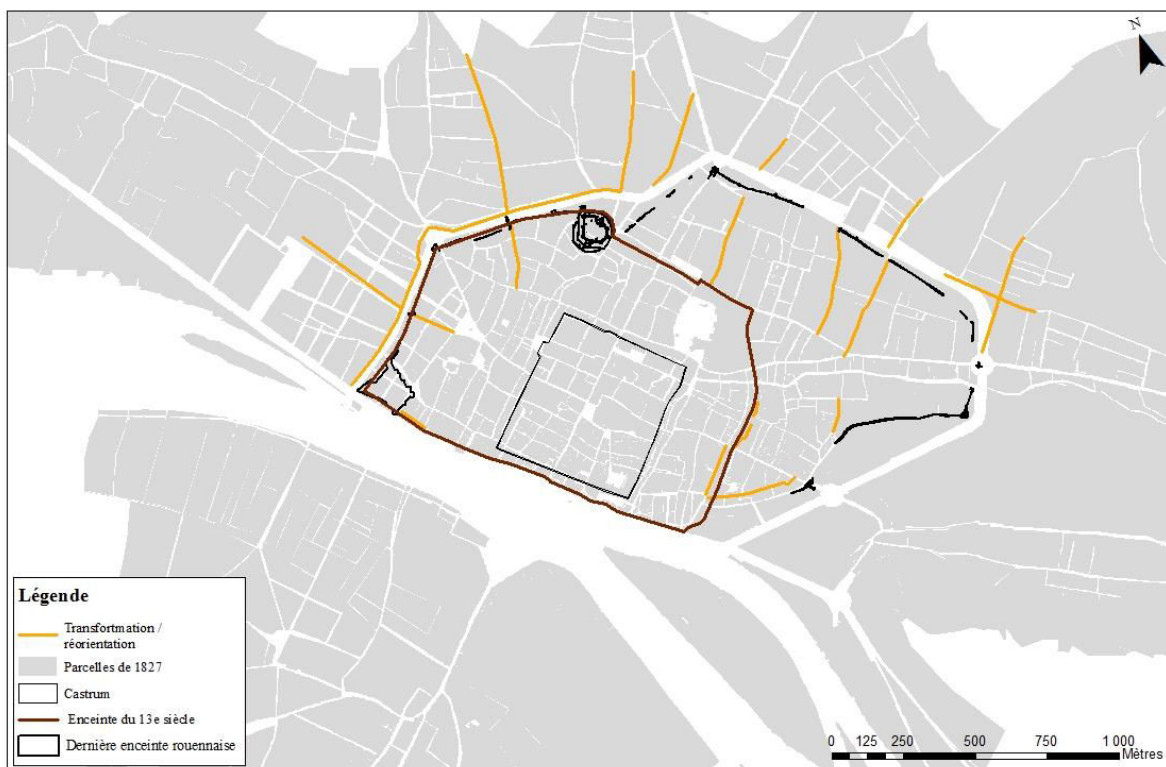
Auteur : Lise Leveux, 2017.

**Figure 6.54 : Transformations (Phase 4).**



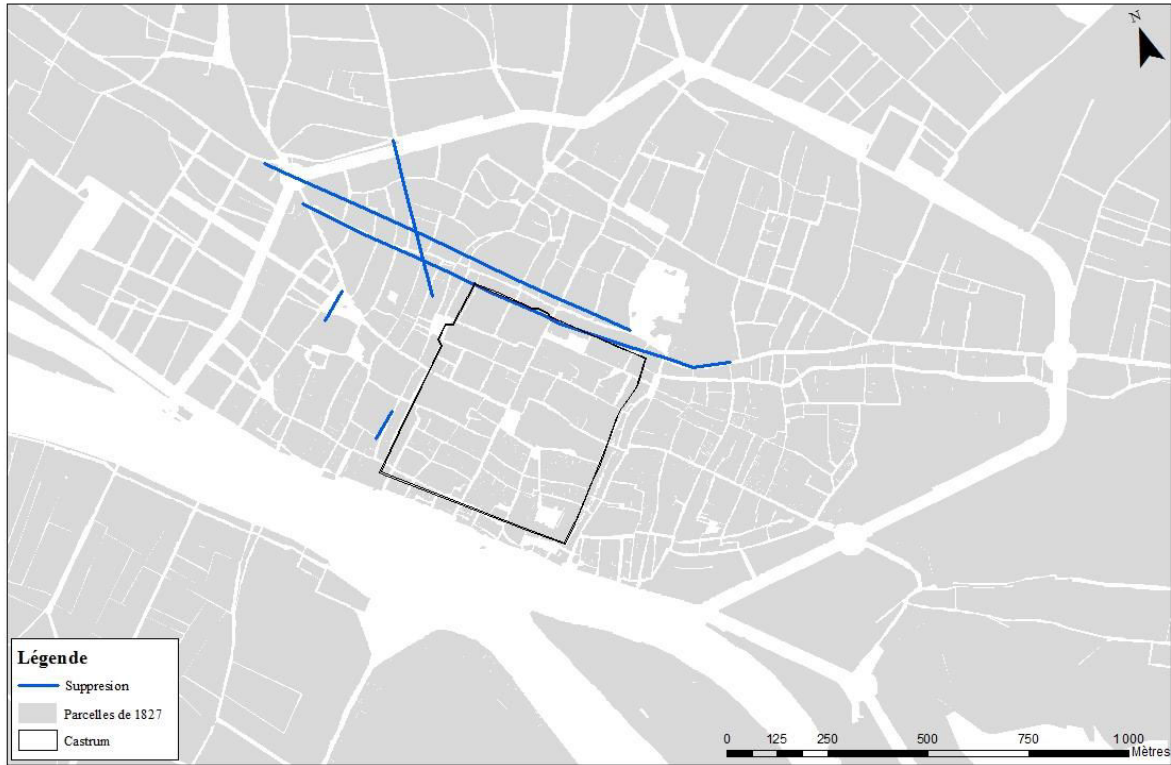
Auteur : Lise Leveux, 2017.

**Figure 6.55 : Transformations (Phase 5).**



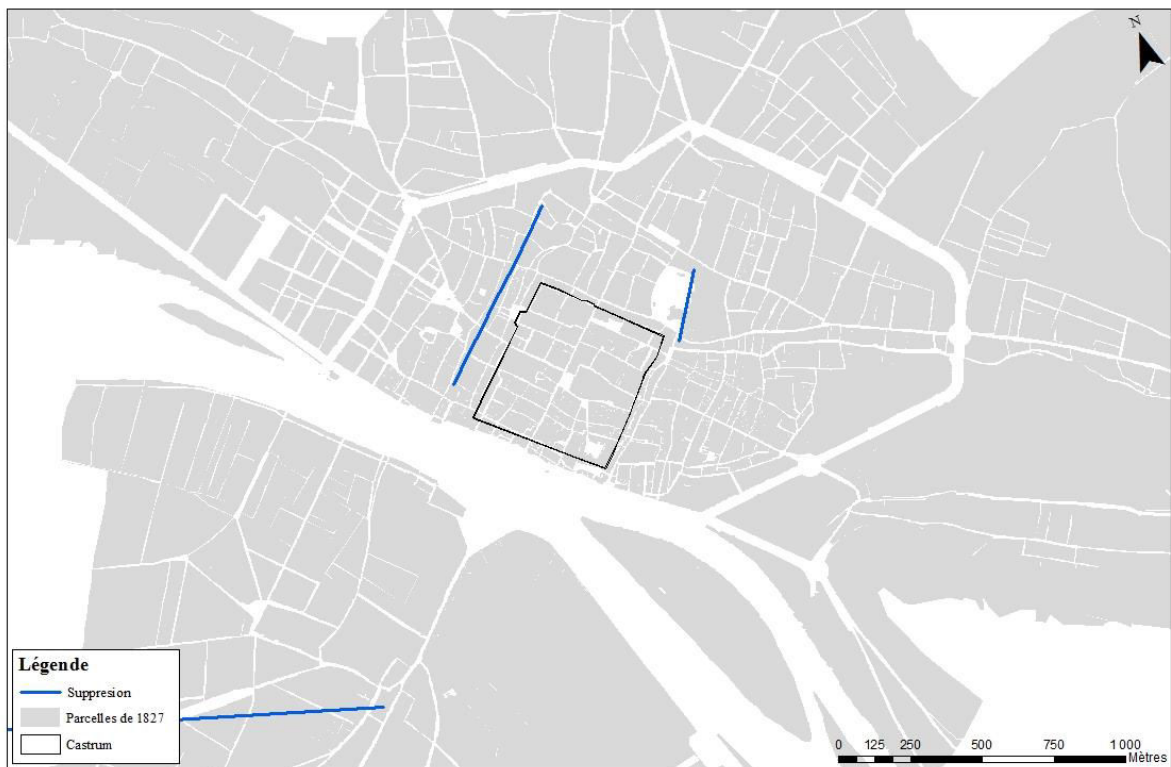
Auteur : Lise Leveux, 2017.

**Figure 6.56 : Transformations (Phase 6).**



Auteur : Lise Leveux, 2017.

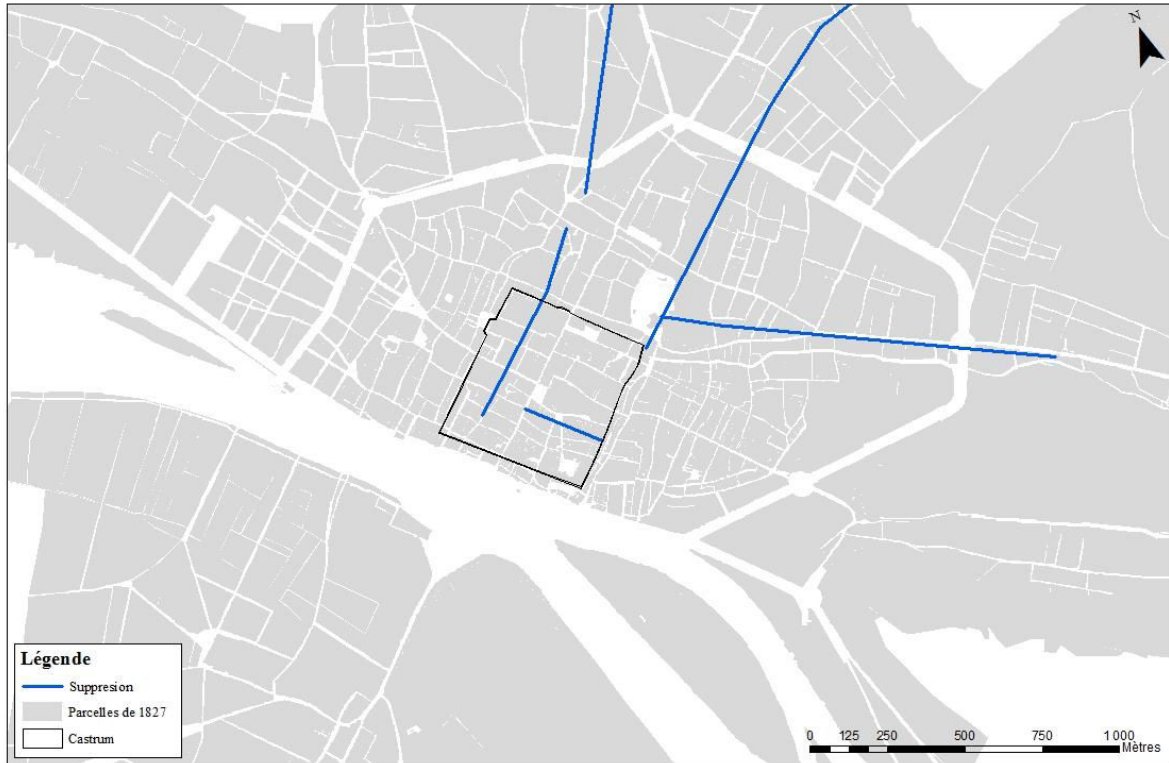
**Figure 6.57 : Suppressions (Phase 1).**



Auteur : Lise Leveux, 2017.

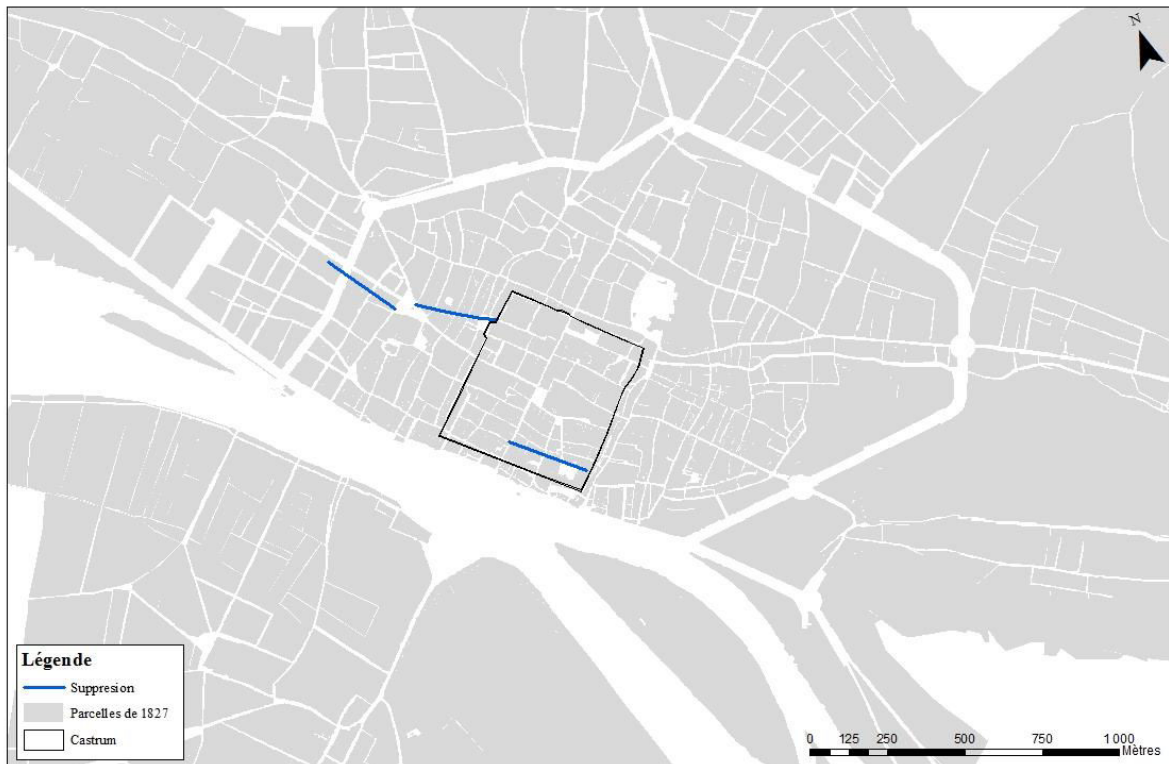
**Figure 6.58 : Suppressions (Phase 2a).**





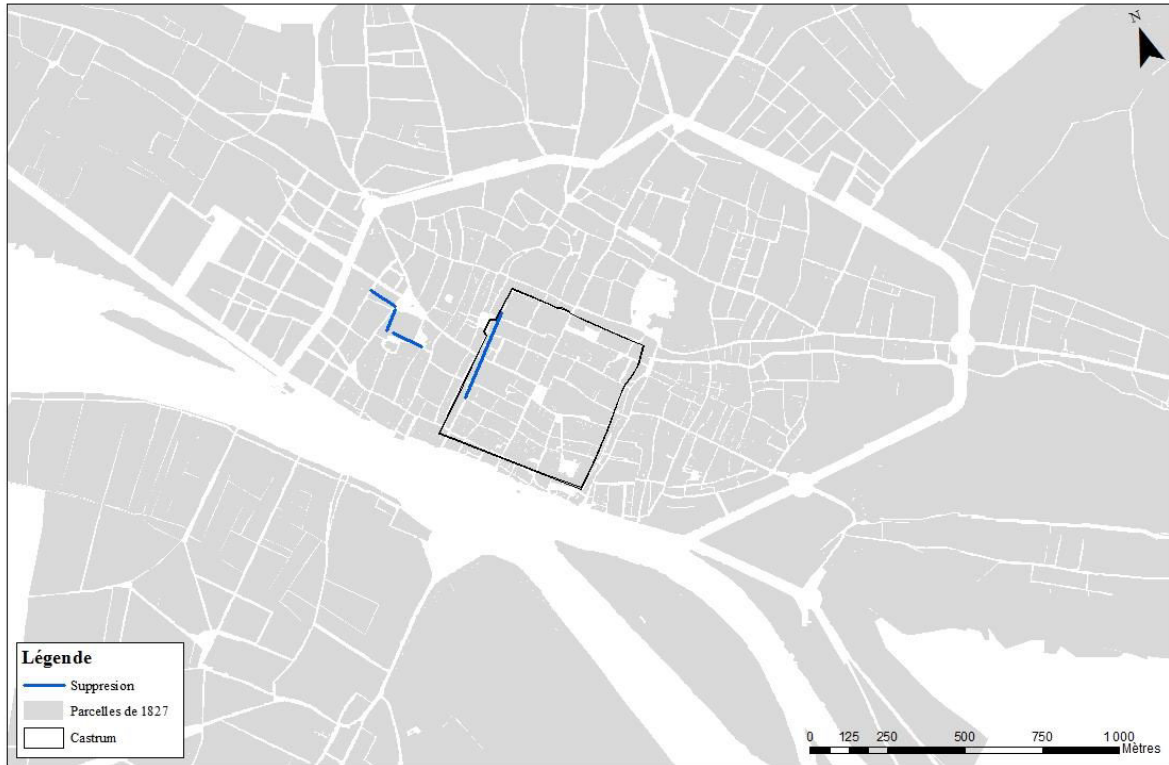
Auteur : Lise Leveux, 2017.

**Figure 6.59 : Suppressions (Phase 2b).**



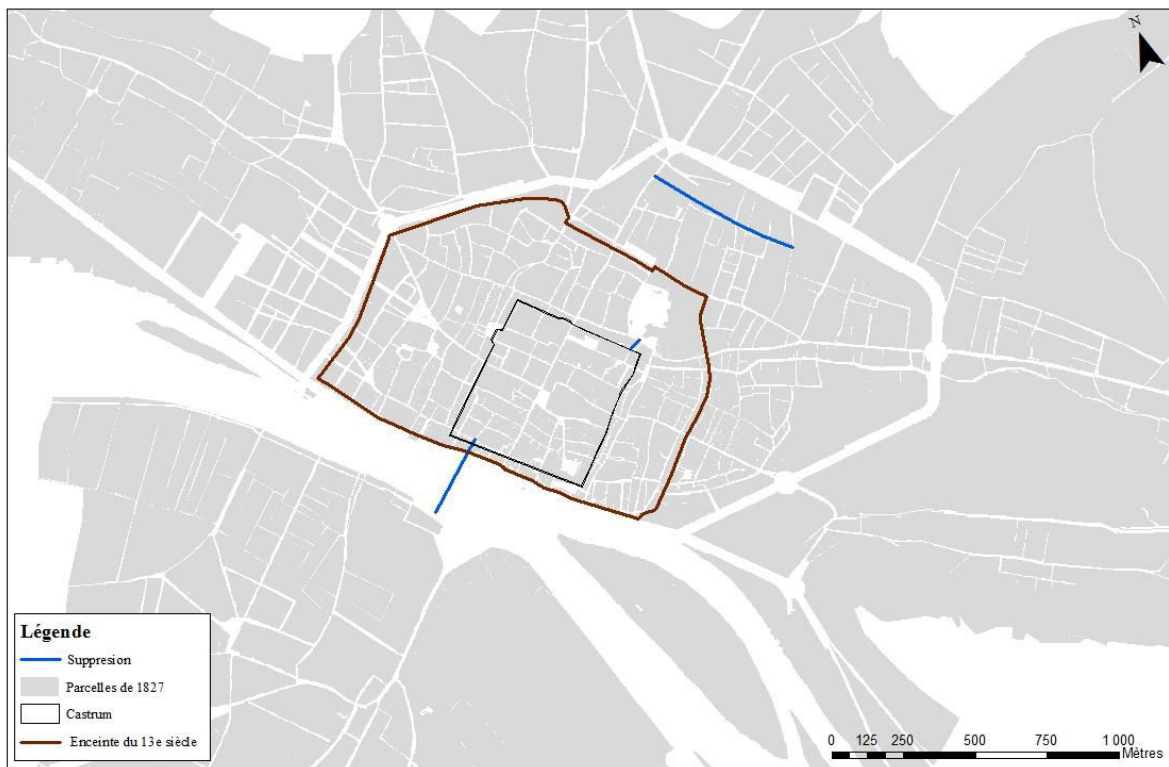
Auteur : Lise Leveux, 2017.

**Figure 6.60 : Suppressions (Phase 3).**



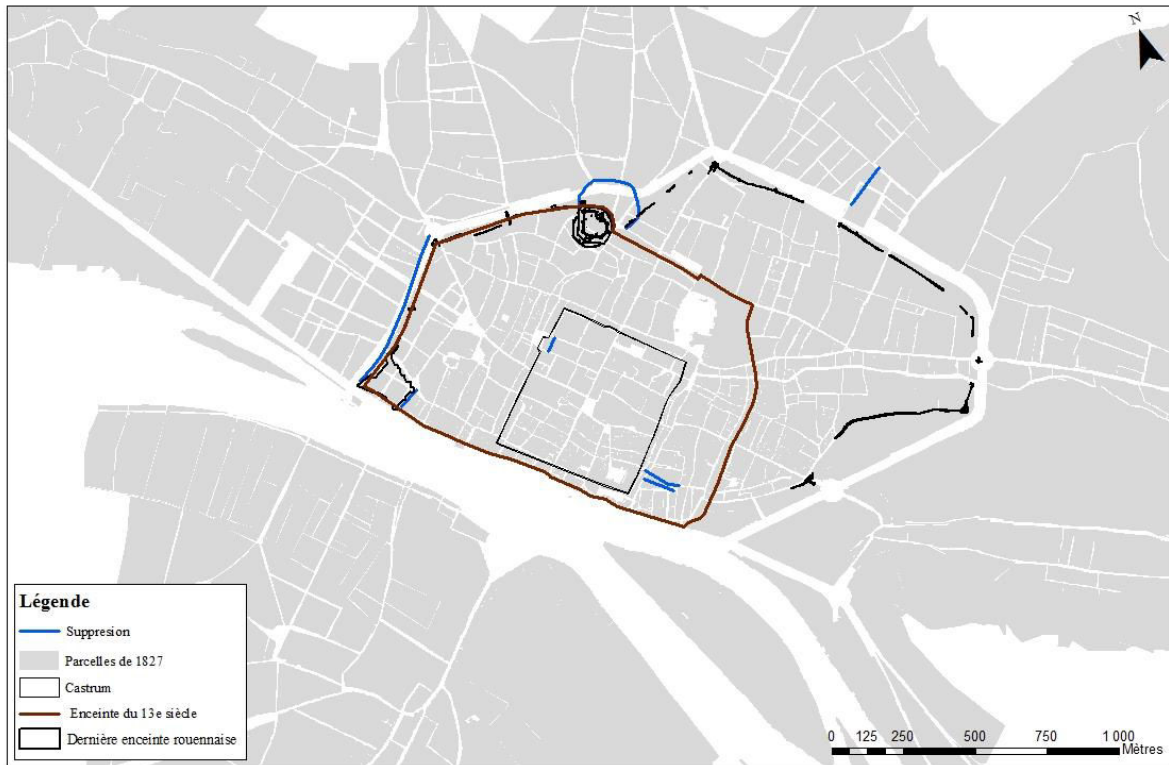
Auteur : Lise Leveux, 2017.

**Figure 6.61 : Suppressions (Phase 4).**



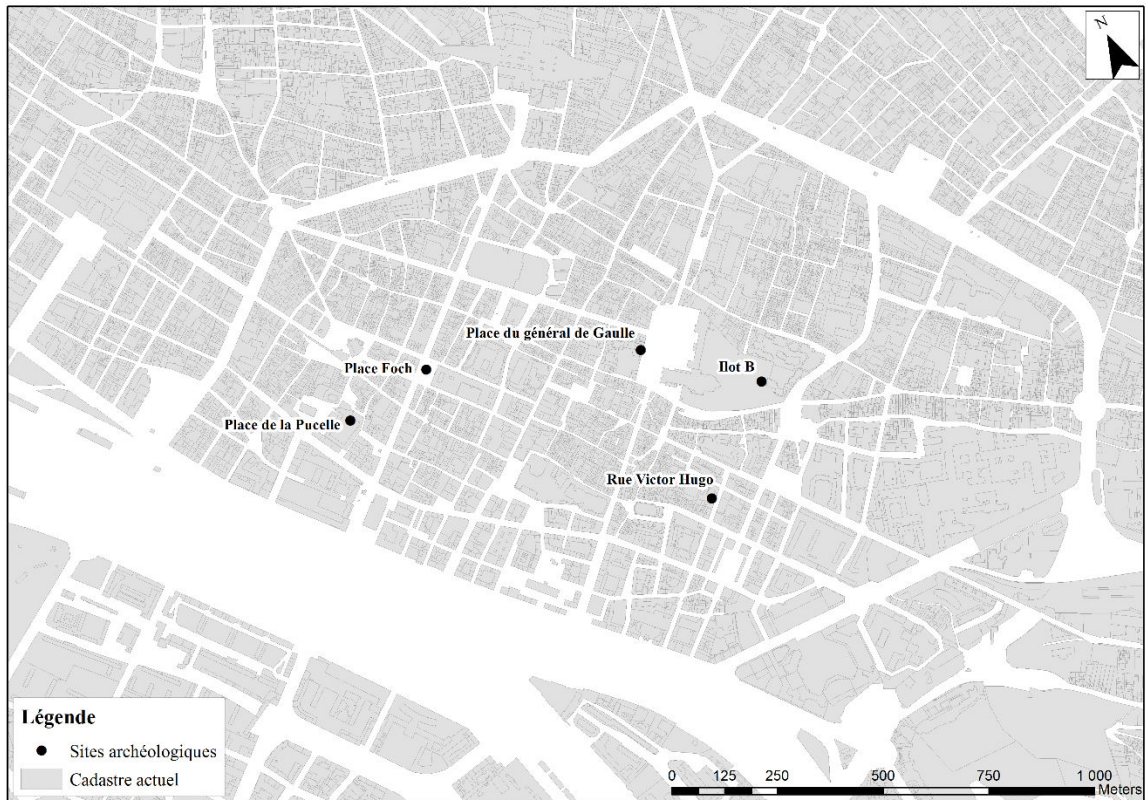
Auteur : Lise Leveux, 2017.

**Figure 6.62 : Suppressions (Phase 5).**



Auteur : Lise Leveux, 2017.

**Figure 6.63 : Suppressions (Phase 6).**



Auteur : Lise Leveux, 2018

**Figure 6.64 : Localisation des fouilles mentionnées dans la section 6.3.**



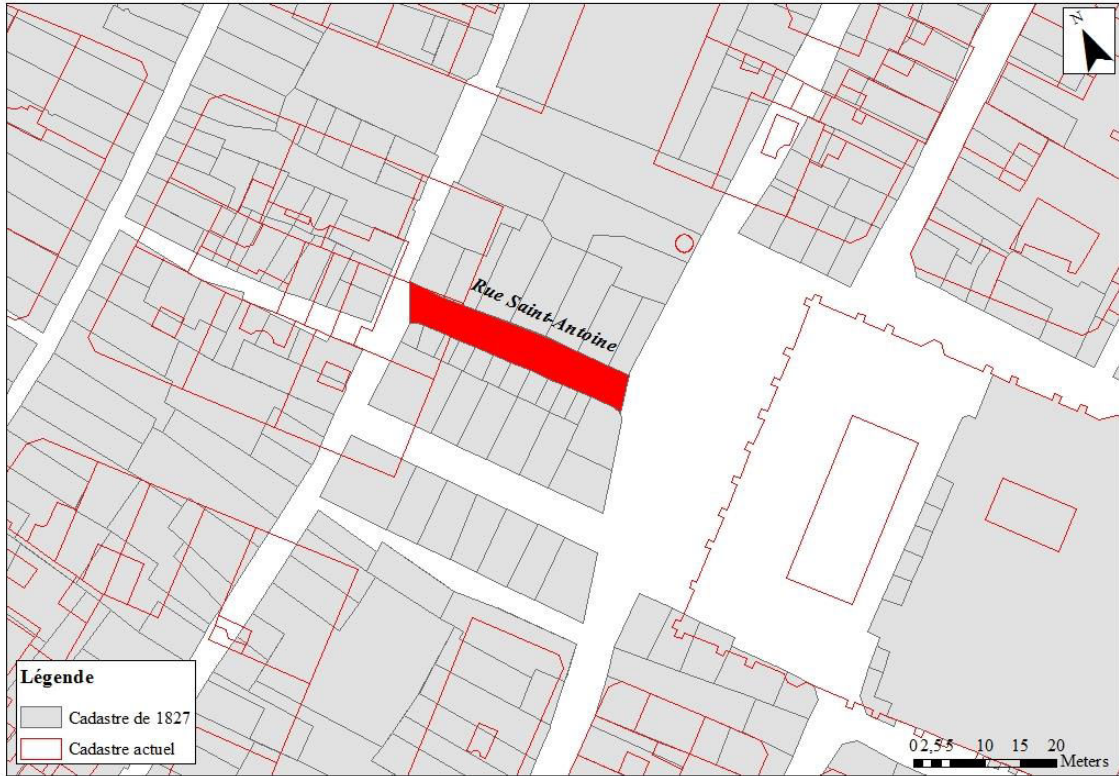
Auteur : Lise Levieux, 2018

**Figure 6.65 : Localisation des sondages à l'emplacement de l'Ilot B.**



Auteur : Lise Levieux, 2018

**Figure 6.66 : Localisation des fouilles place Foch.**



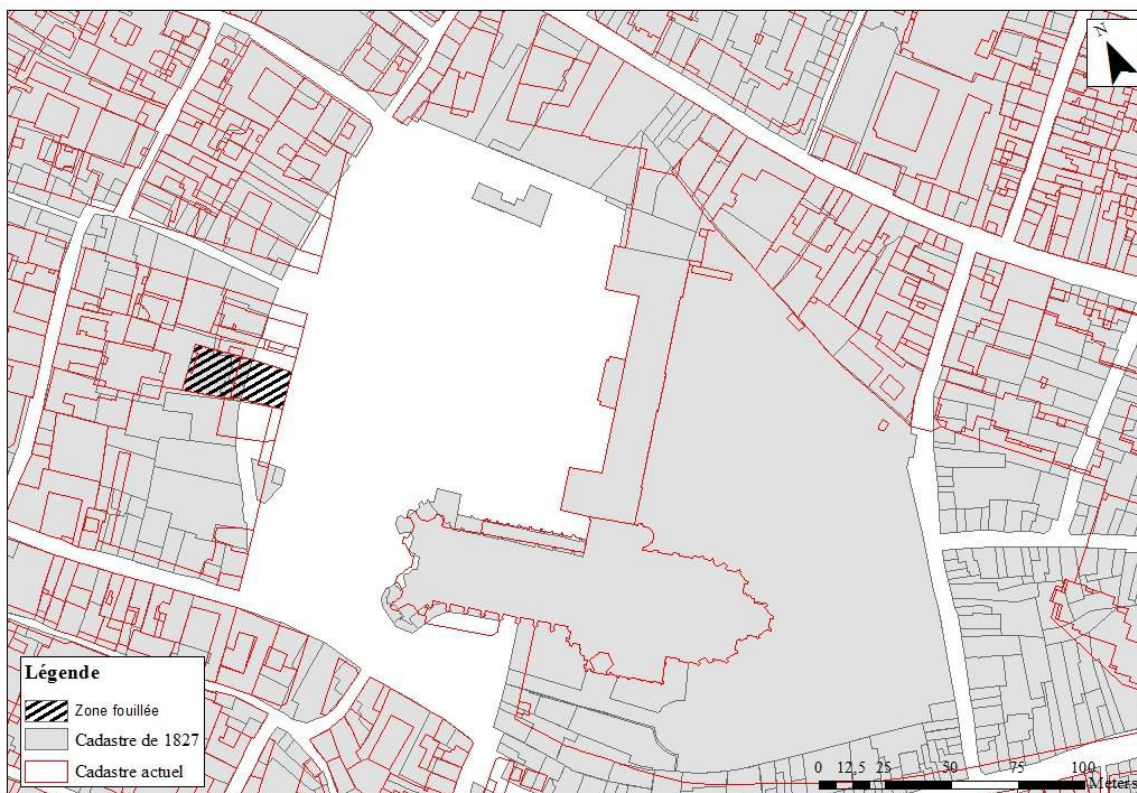
Auteur : Lise Leveux, 2018

**Figure 6.67 : Localisation de la rue Saint-Antoine sur le cadastre de 1827.**



Auteur : Lise Leveux, 2018

**Figure 6.68 : Localisation de la fouille de la rue des Murs-Saint-Ouen.**



Auteur : Lise Leveux, 2018

Figure 6.69 : Rue des Murs-Saint-Ouen mise au jour par l'archéologie.

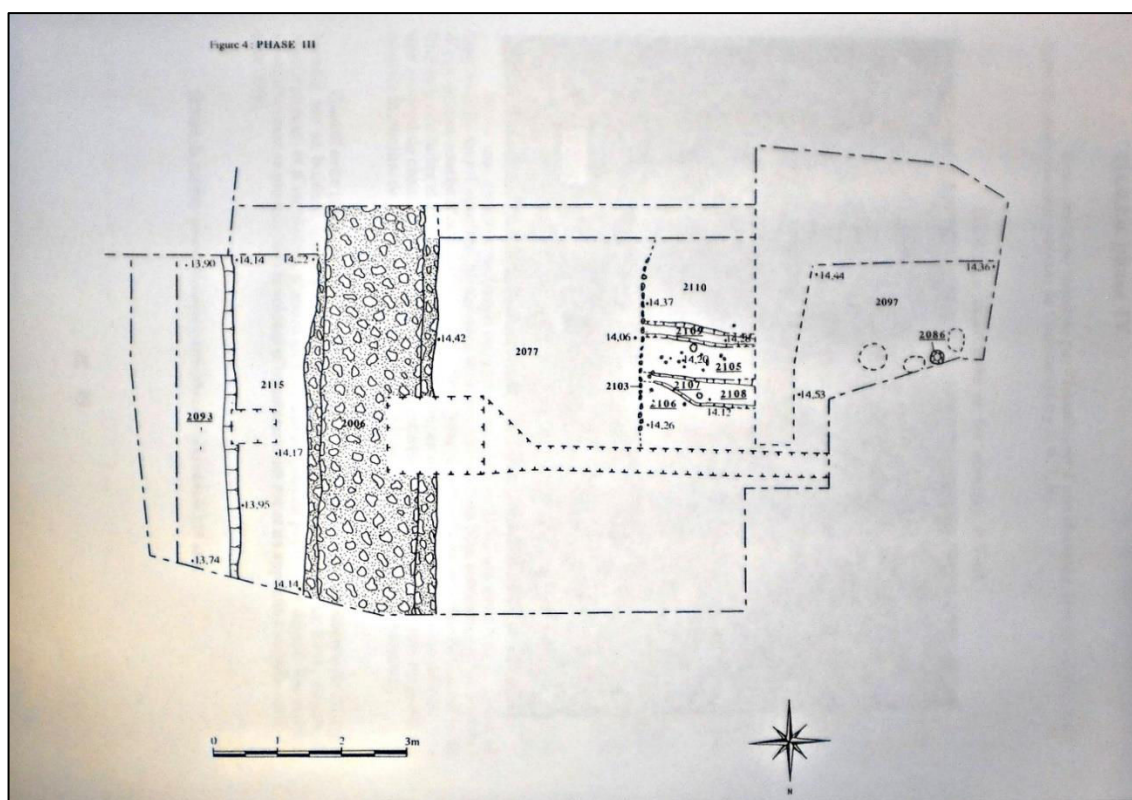


Figure 6.70 : La rue des Murs-Saint-Ouen – plan de fouilles (Phase III : fin 12<sup>e</sup> siècle) (Maret, 1996 : 25).

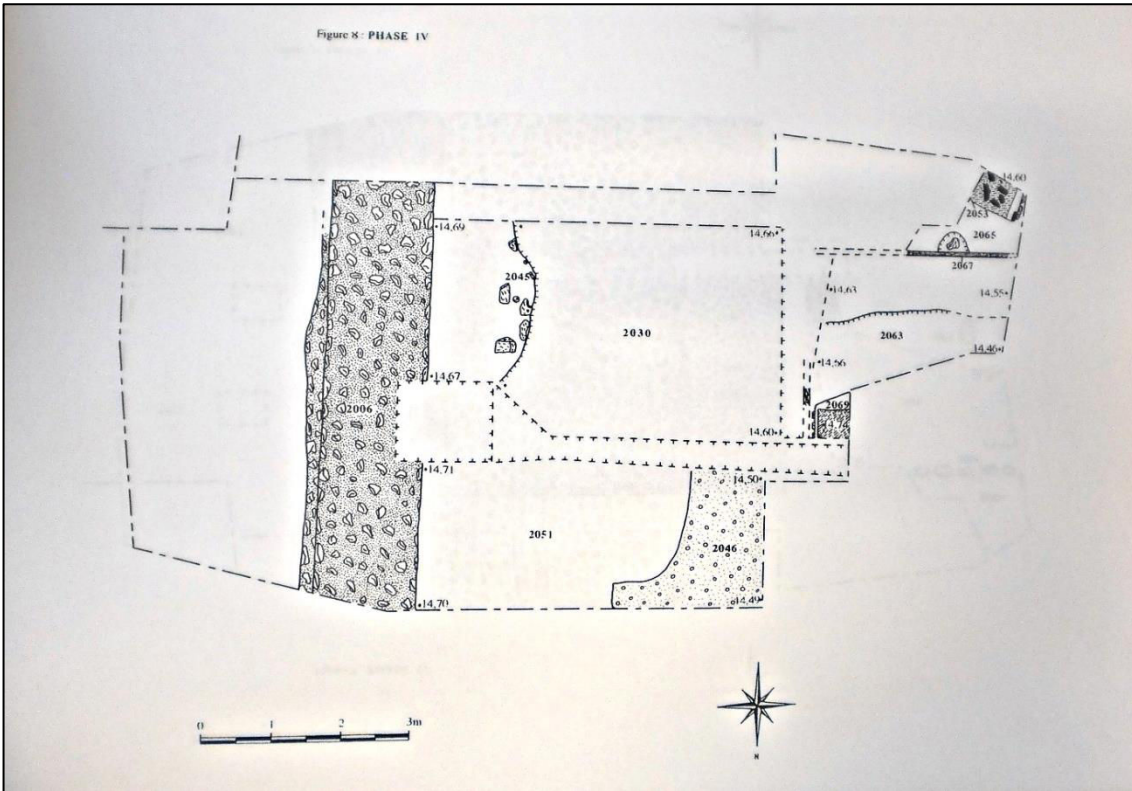


Figure 6.71 : La rue des Murs-Saint-Ouen – plan de fouilles (Phase IV : première moitié 13<sup>e</sup> siècle) (Maret, 1996 : 33).

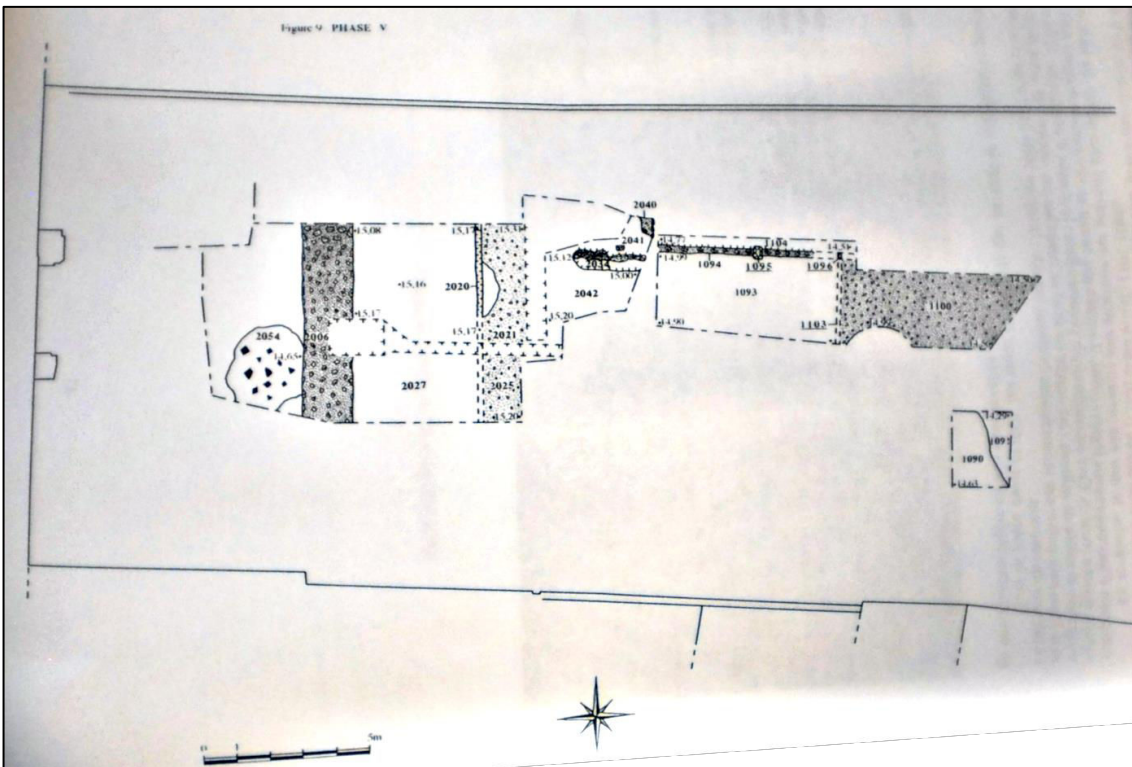


Figure 6.72 : La rue des Murs-Saint-Ouen – plan de fouilles (Phase V : milieu 13<sup>e</sup> siècle) (Maret, 1996 : 44).

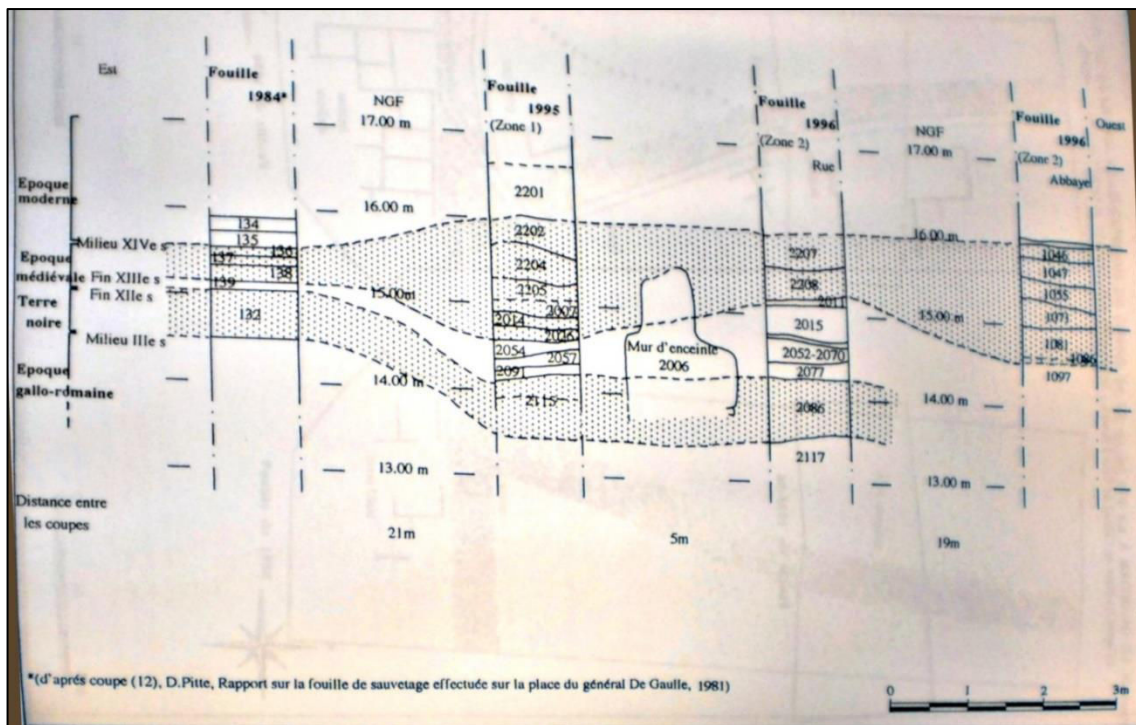
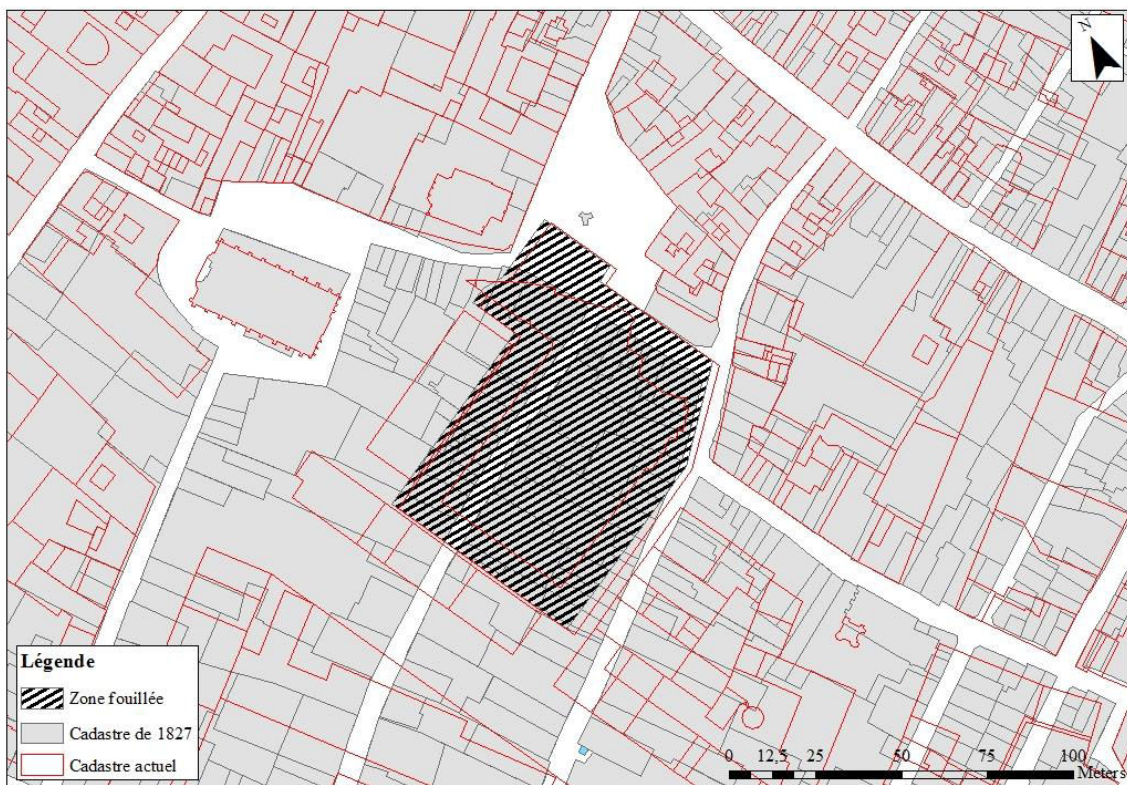


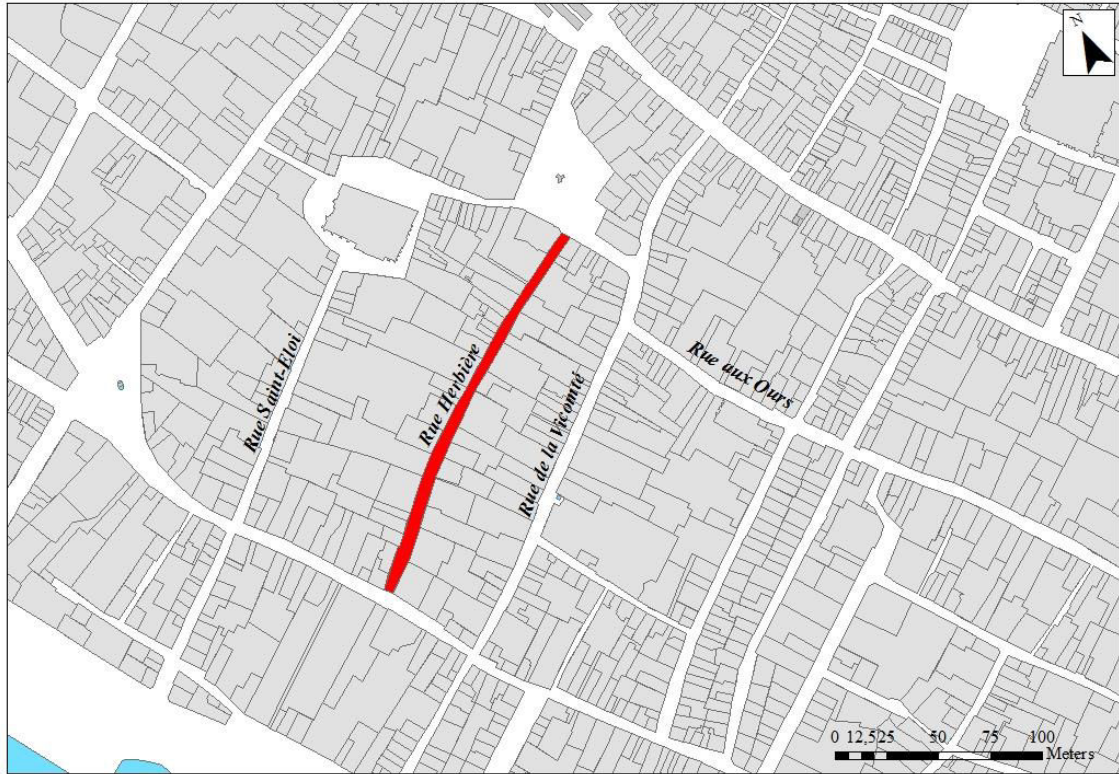
Figure 6.73 : Coupe des niveaux mis au jour place du Générale de Gaulle (Maret, 1996 : 74).



Auteur : Lise Leveux, 2018

Figure 6.74 : Emprise des fouilles, place de la Pucelle.





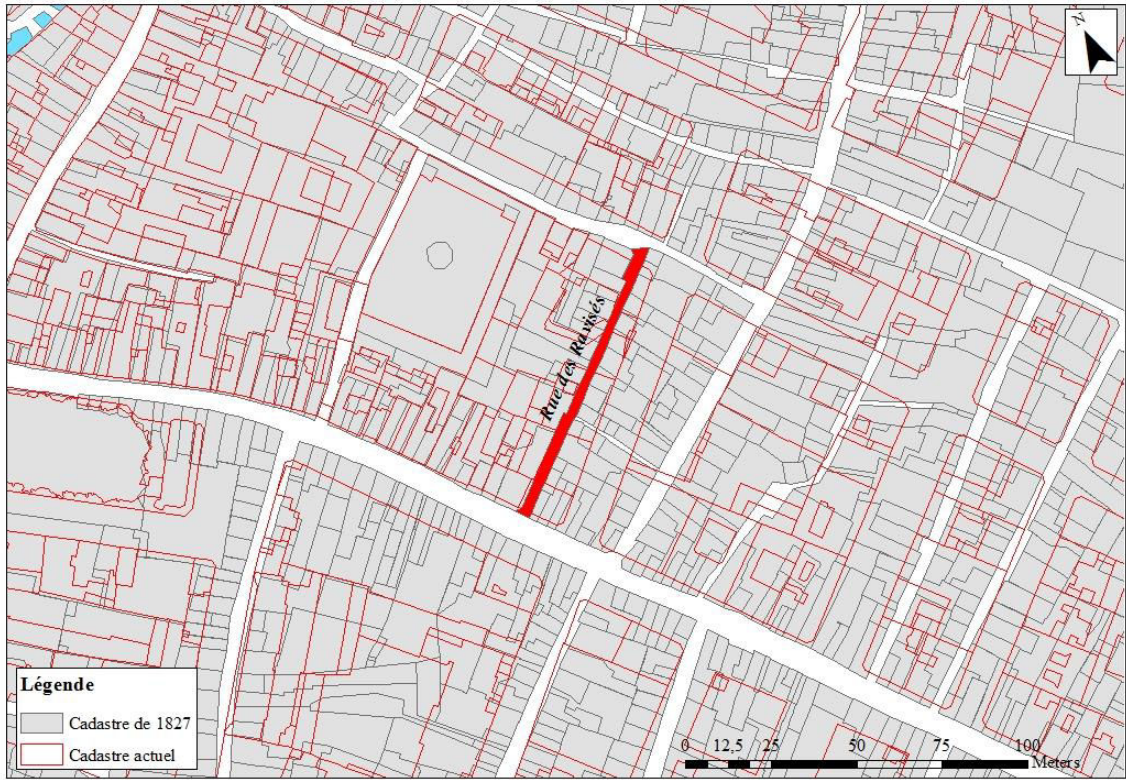
Auteur : Lise Leveux, 2018

**Figure 6.75 : Localisation de la rue Herbière.**



Auteur : Lise Leveux, 2018

**Figure 6.76 : Localisation du chantier de la rue Victor Hugo.**



Auteur : Lise Leveux, 2018

Figure 6.77 : Localisation de la rue des Ravisés.

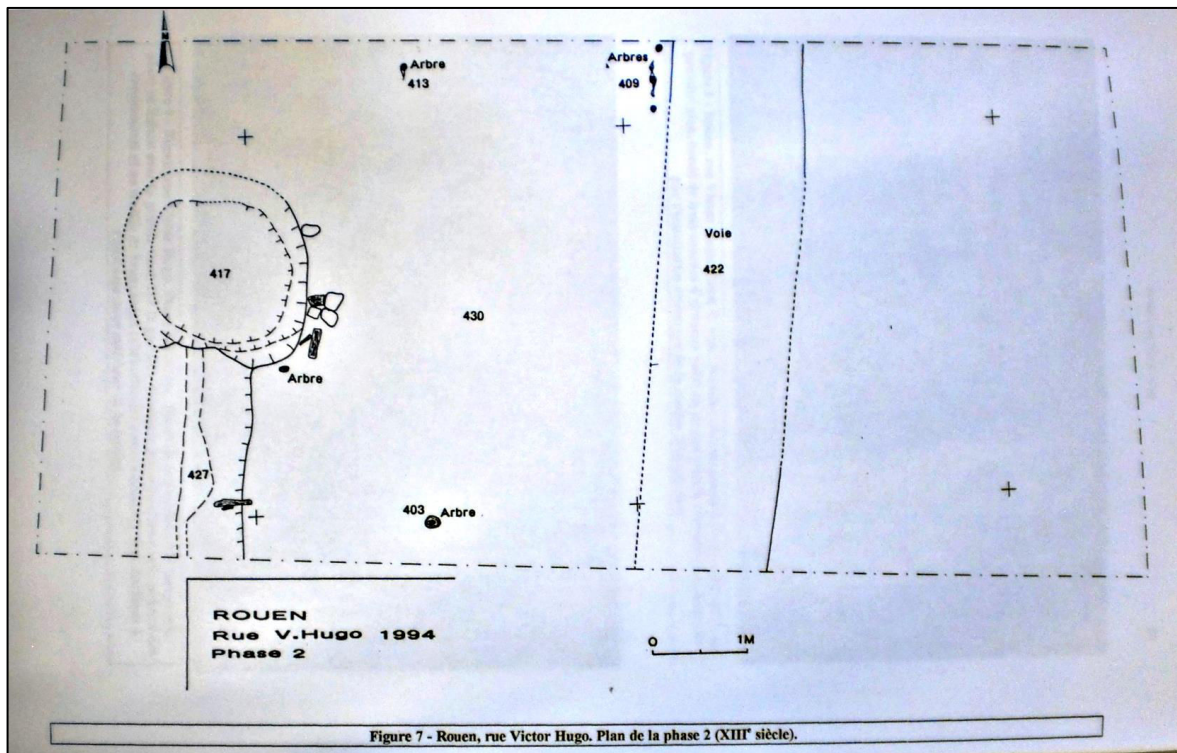


Figure 6.78 : La rue des Ravisés – plan de fouilles (Phase II : 13<sup>e</sup> siècle) (Gallien, 1994 : 19).

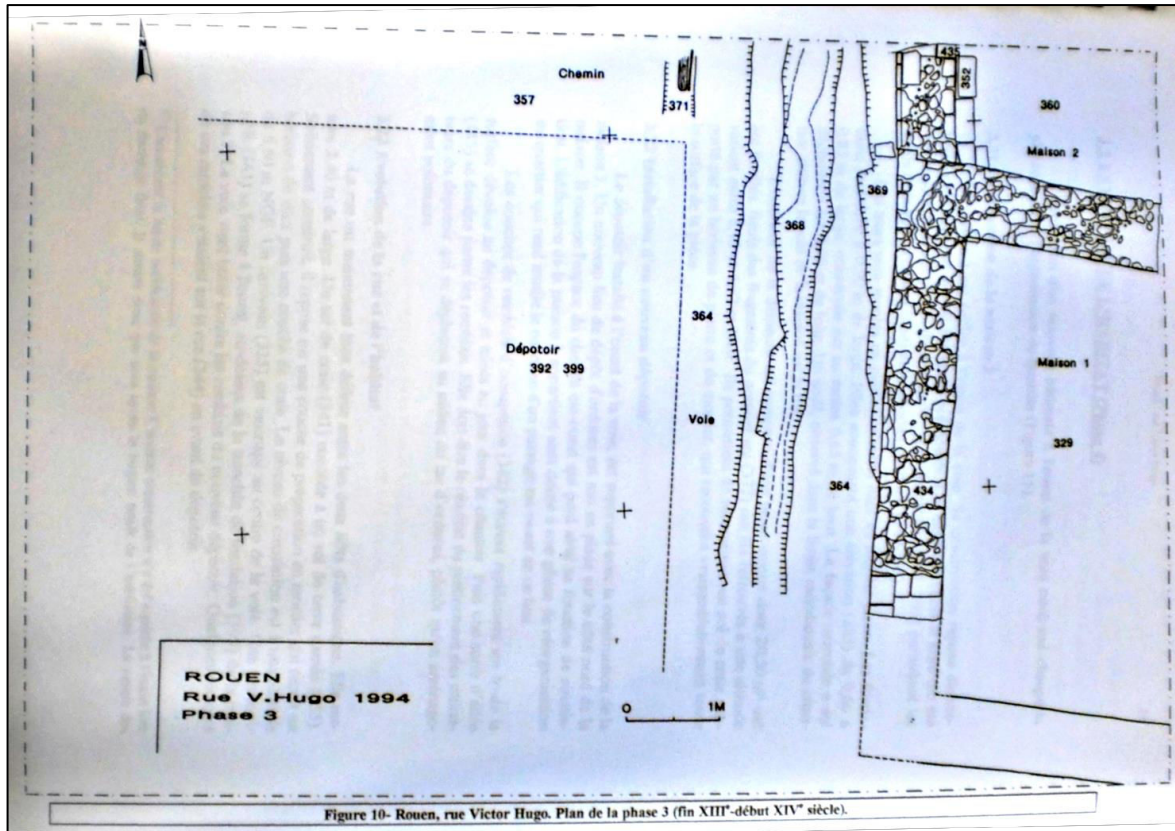


Figure 6.79 : La rue des Ravisés – plan de fouilles (Phase III : fin 13<sup>e</sup> siècle-début 14<sup>e</sup> siècle) (Gallien, 1994 : 23).

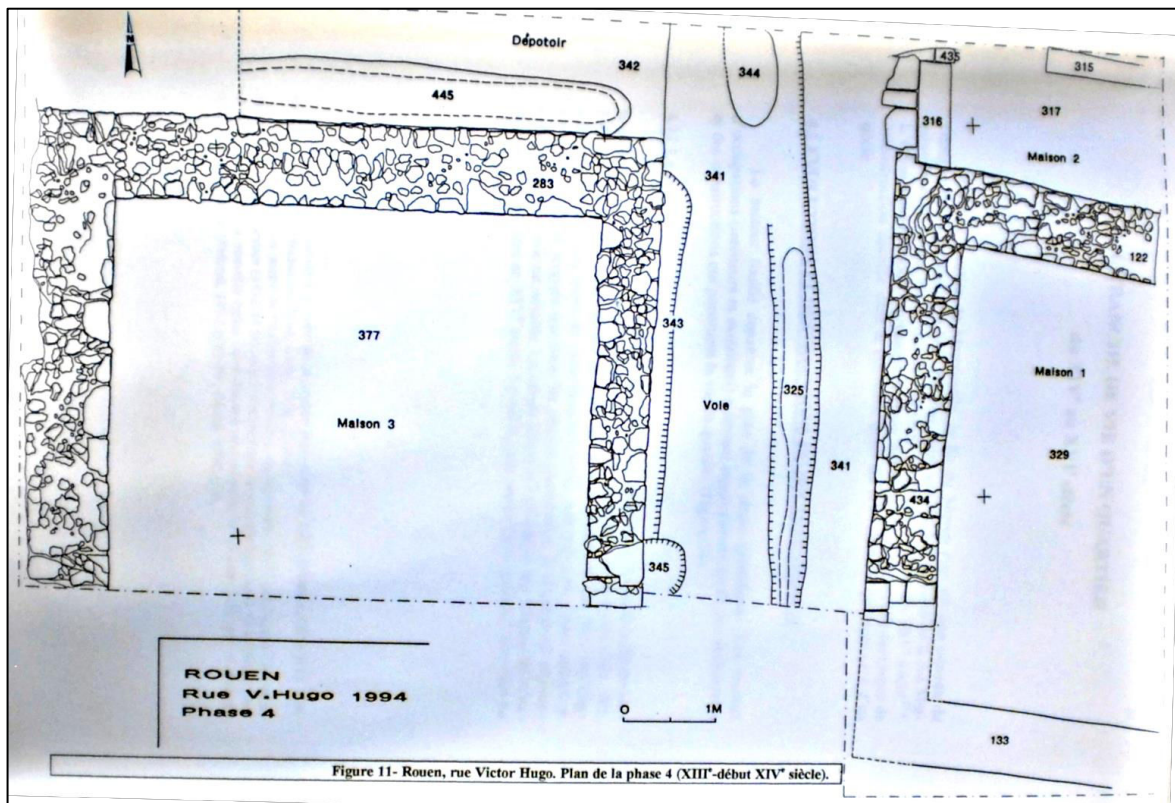


Figure 6.80 : La rue des Ravisés – plan de fouilles (Phase IV : 13<sup>e</sup> siècle-début 14<sup>e</sup> siècle) (Gallien, 1994 : 28).

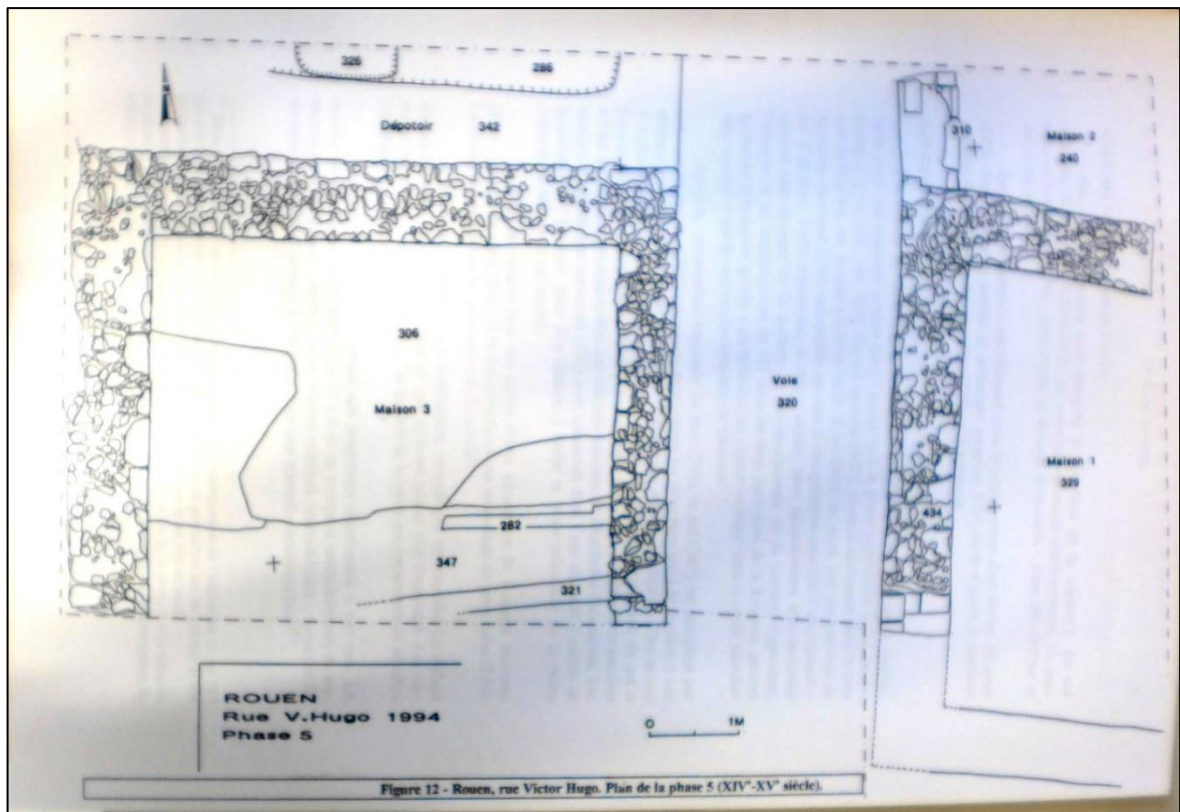


Figure 6.81 : La rue des Ravisés – plan de fouilles (Phase V : 14<sup>e</sup> siècle- 15<sup>e</sup> siècle) (Gallien, 1994 : 35).



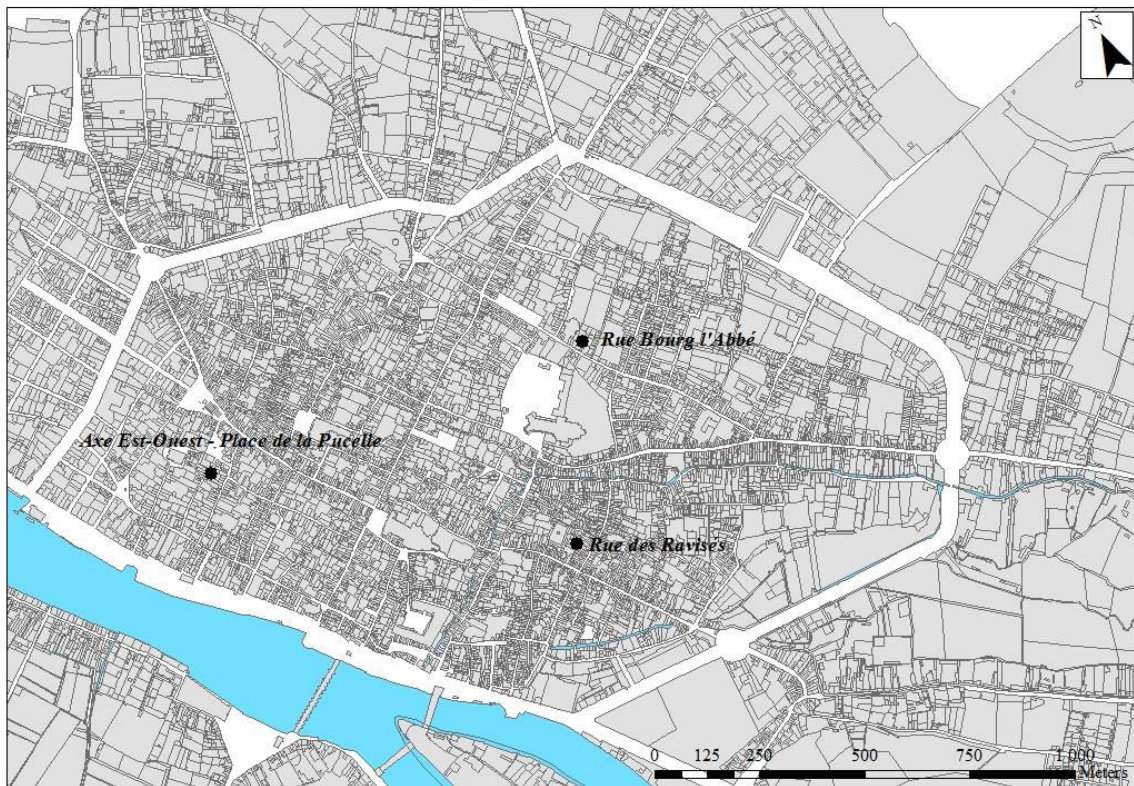
Auteur : Lise Leveux, 2018

Figure 6.82 : Rue des Ravisés (13<sup>e</sup> siècle-début 14<sup>e</sup> siècle).



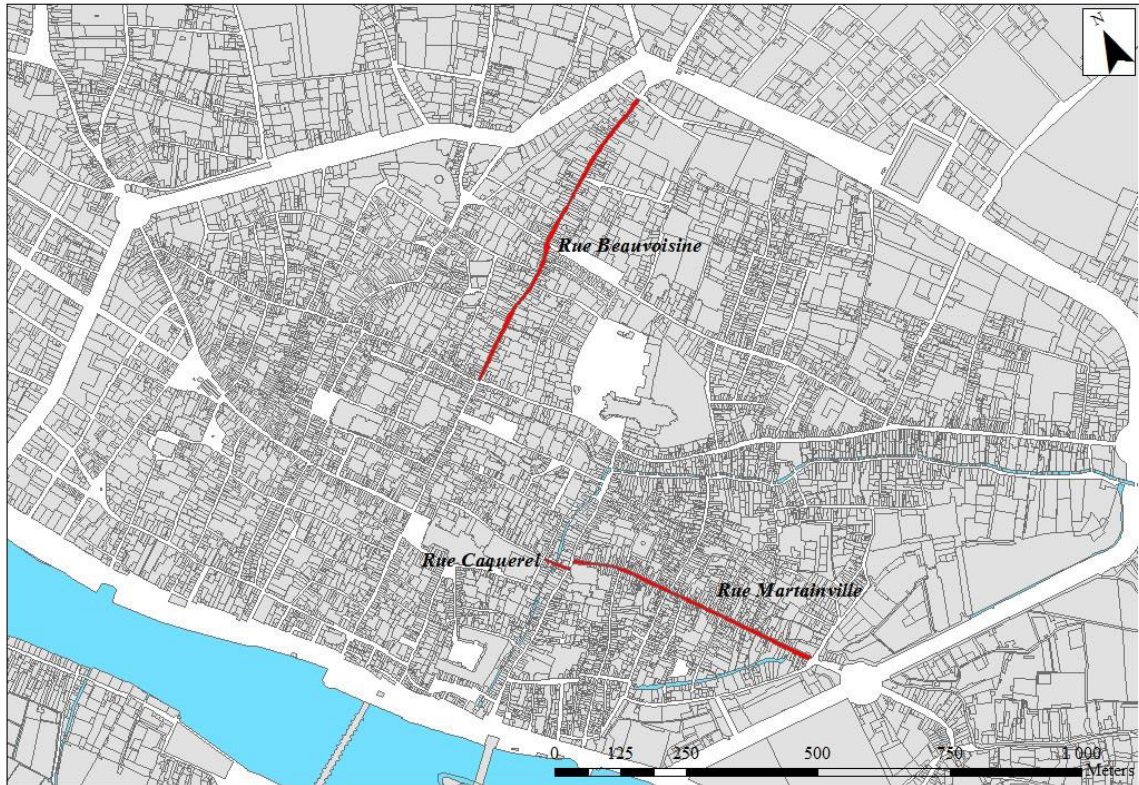
Auteur : Lise Levieux, 2018

**Figure 6.83 : Rue des Ravisés (14<sup>e</sup> et 15<sup>e</sup> siècles).**



Auteur : Lise Levieux, 2018

**Figure 6.84 : Localisation des rues agrandies sur le cadastre de 1827 (données archéologiques).**



Auteur : Lise Levieux, 2018

**Figure 6.85 : Localisation des rues agrandies sur le cadastre de 1827 (données textuelles).**

# Chapitre 7

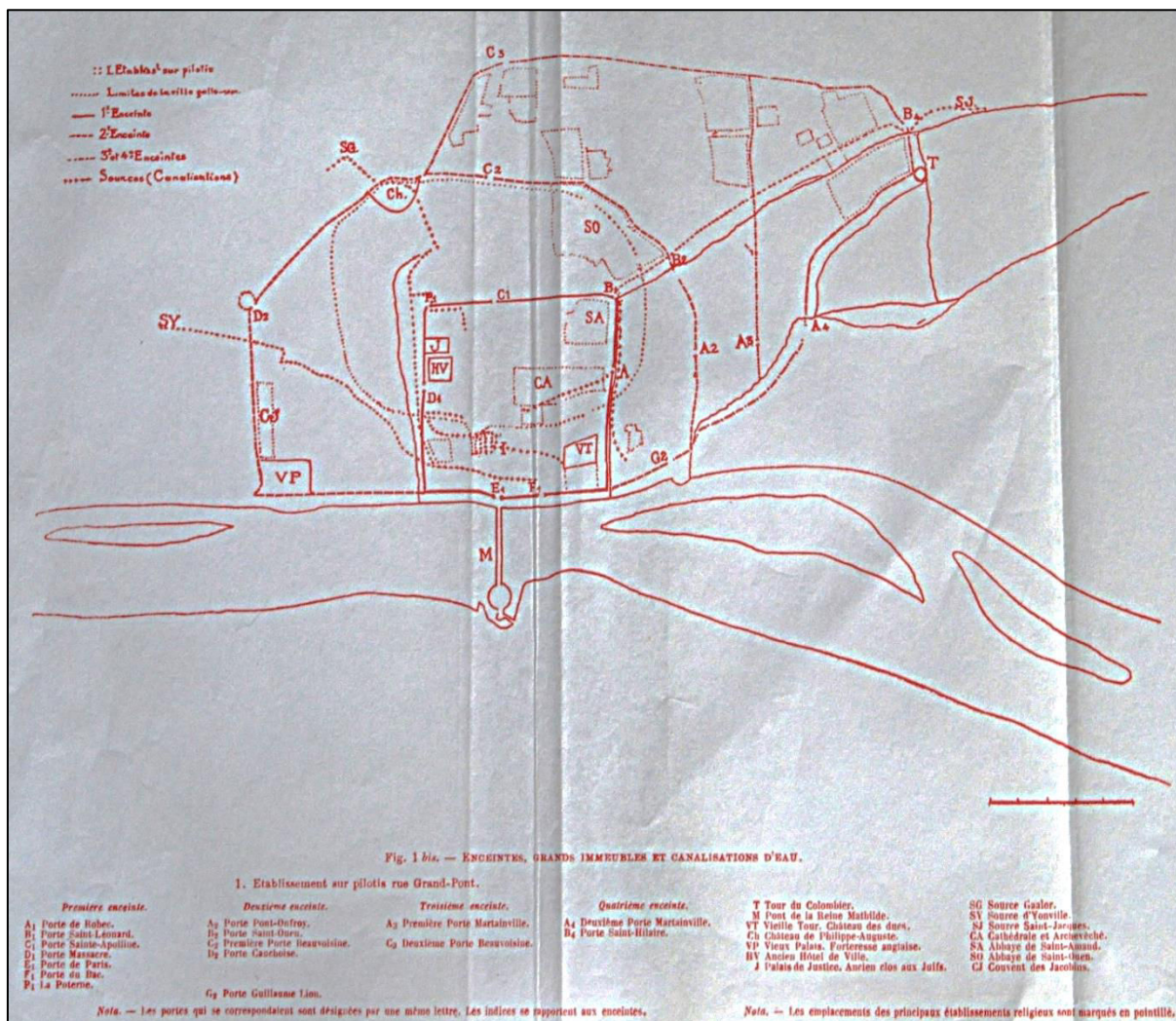


Figure 7.1 : Localisation des enceintes urbaines par le commandant Raymond Quenedey.

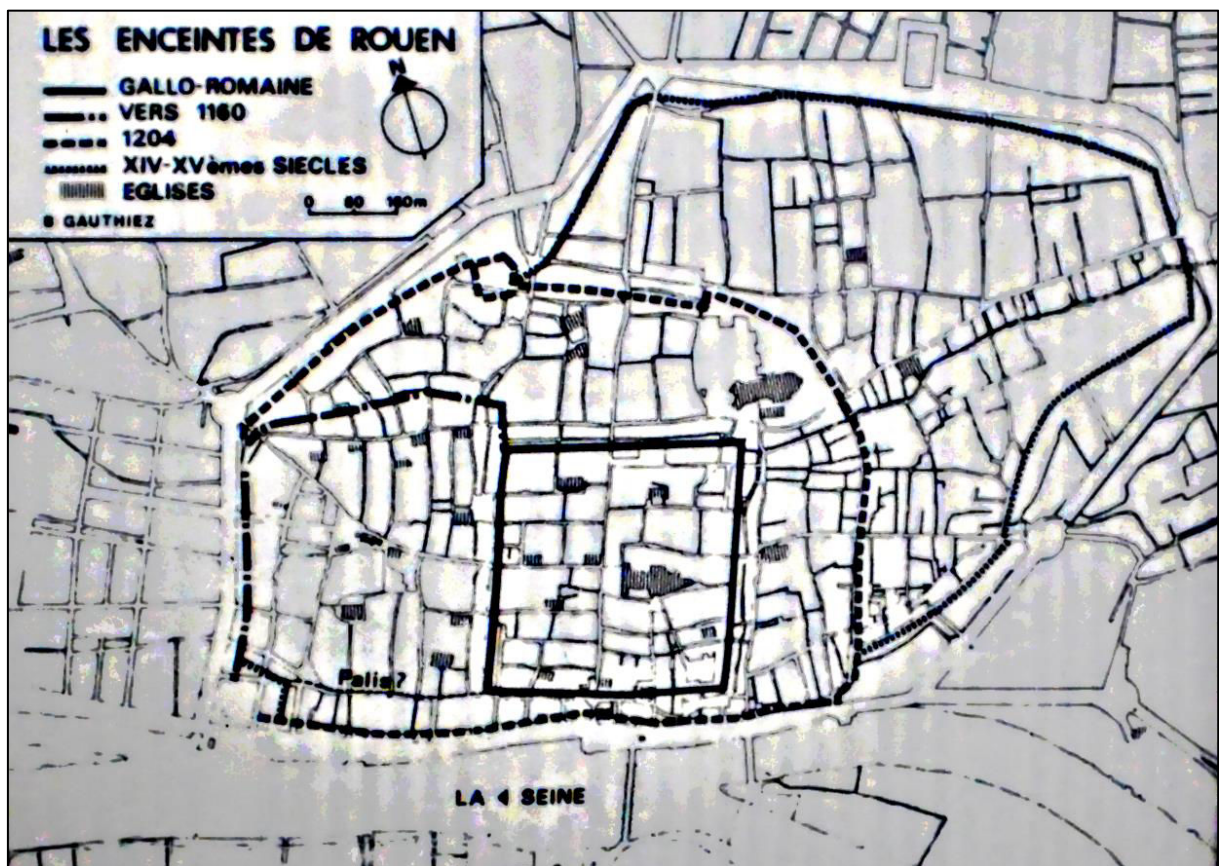


Figure 7.2 : Première localisation des enceintes par Bernard Gauthiez (Gauthiez, 1986 : 38).



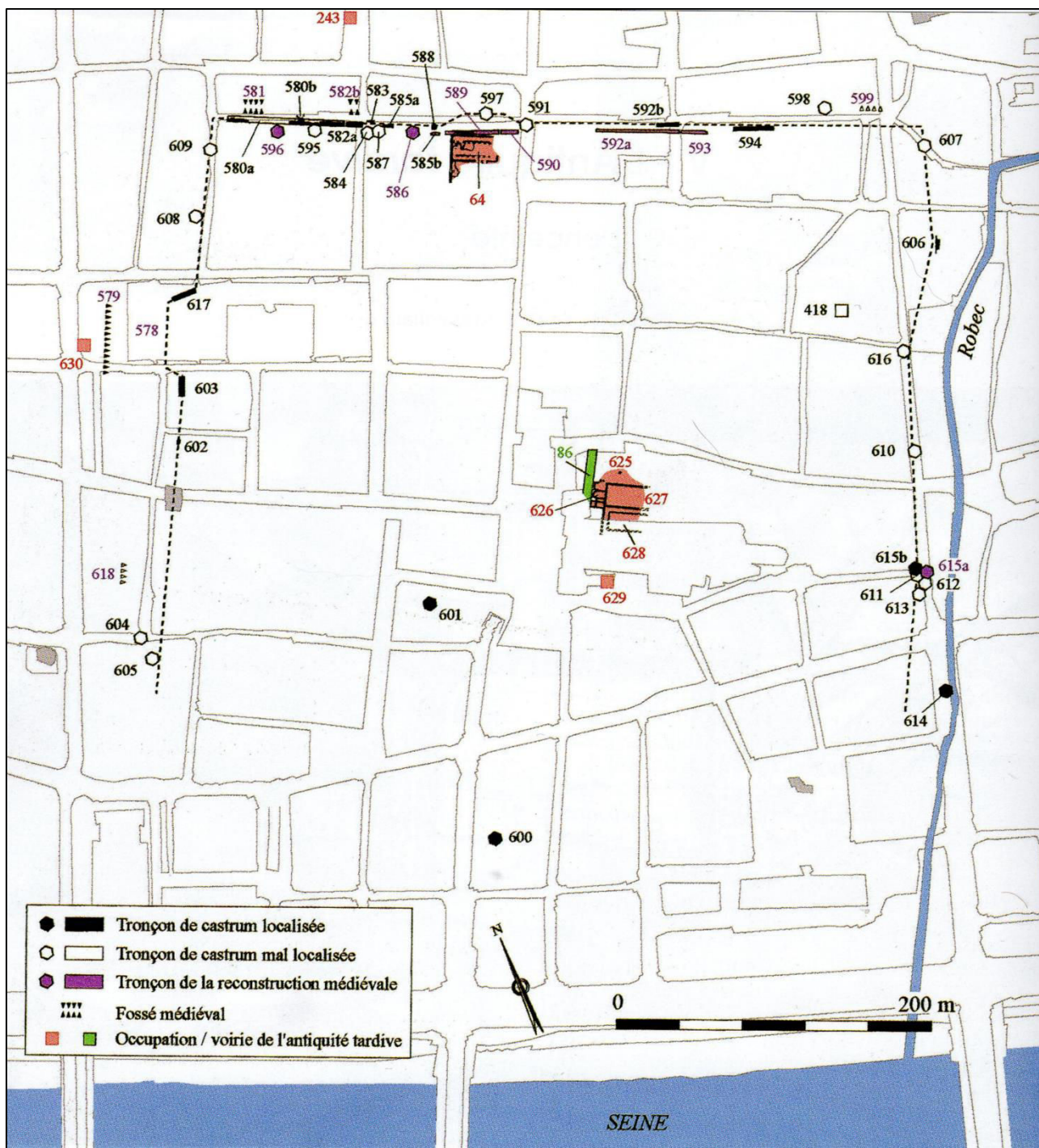


Figure 7.3 : Localisation des vestiges archéologiques du castrum dans la carte archéologiques (Guillot et Follain, 2004 : 244).

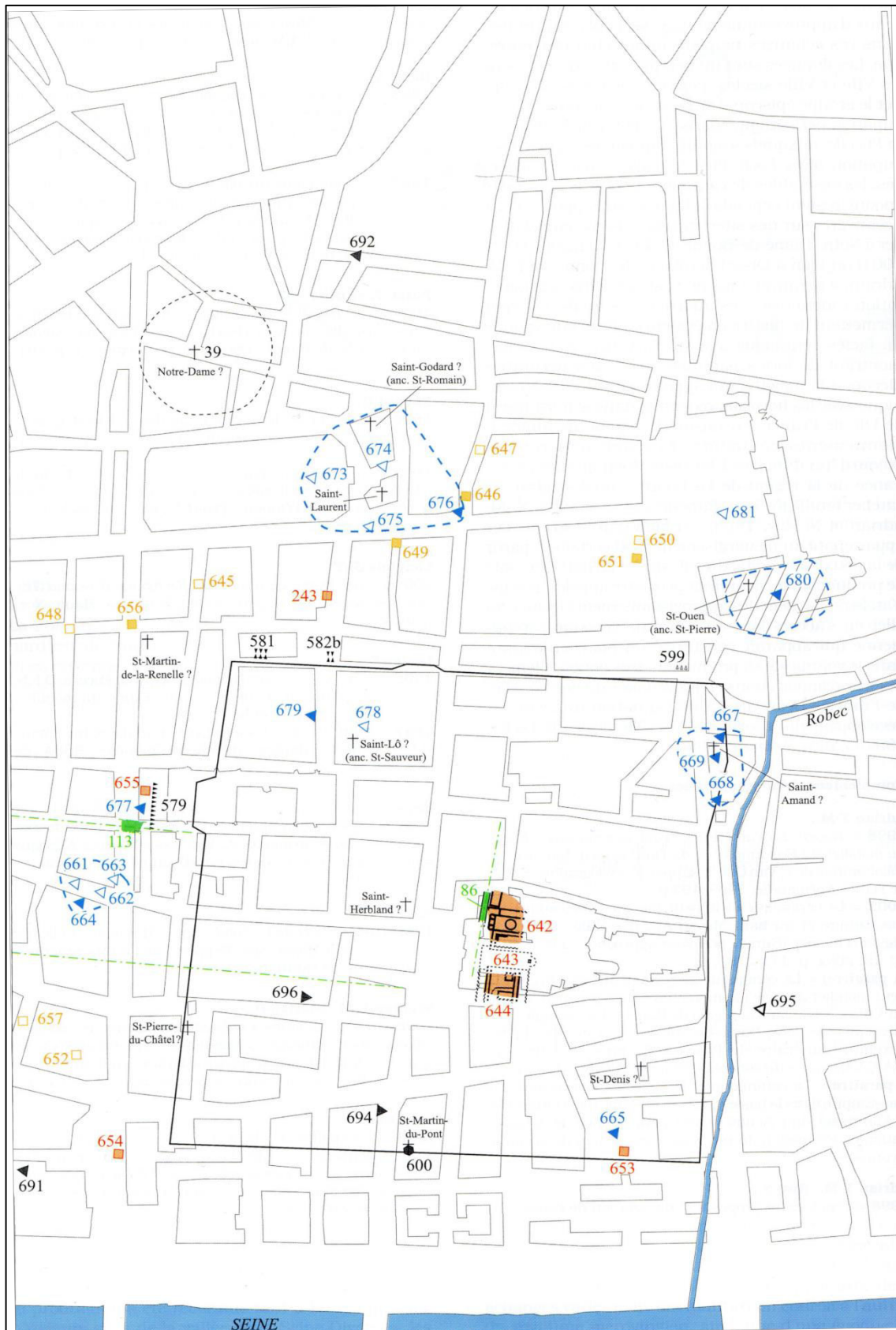
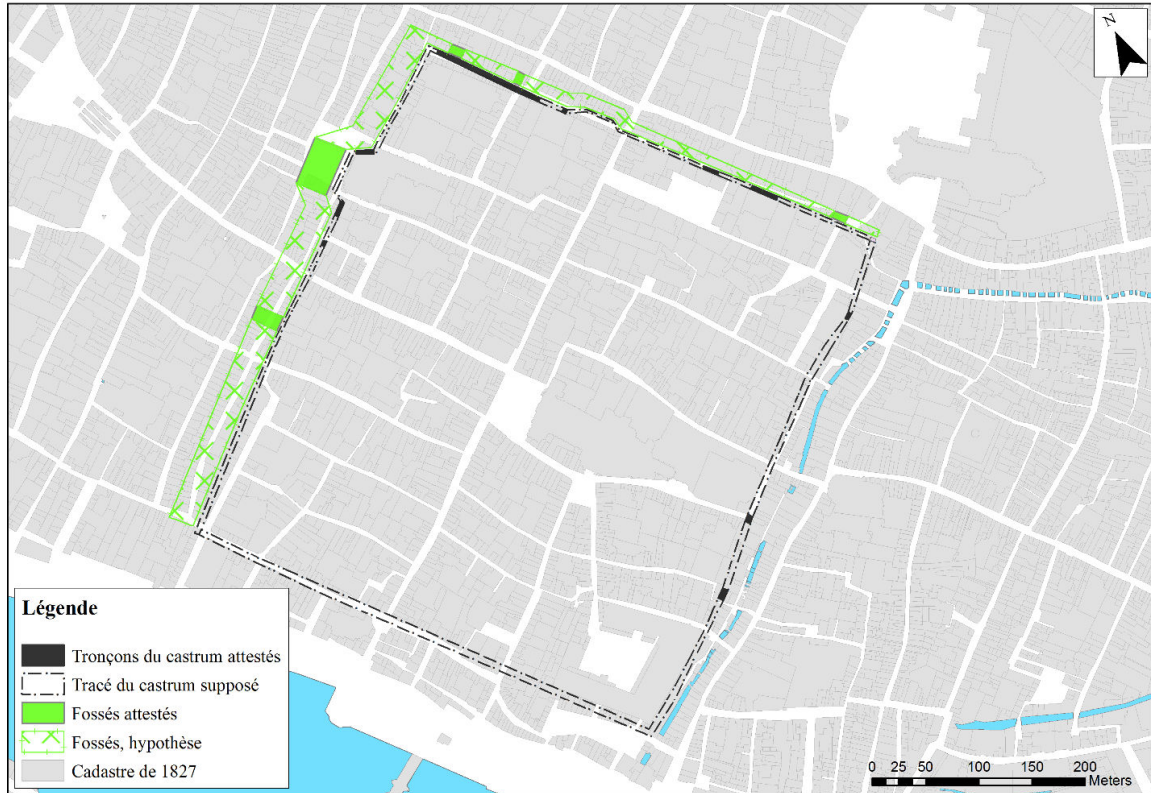
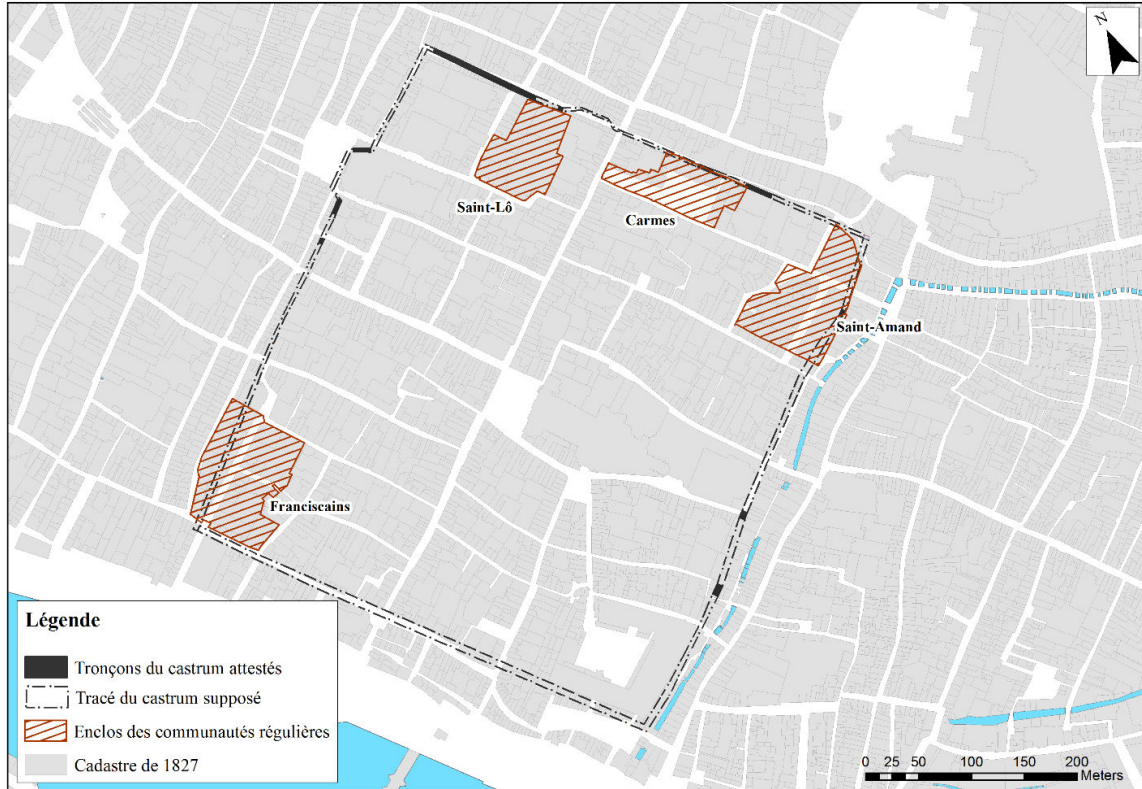


Figure 7.4 : Le castrum au haut Moyen Âge (Le Maho, 2004a : 266).



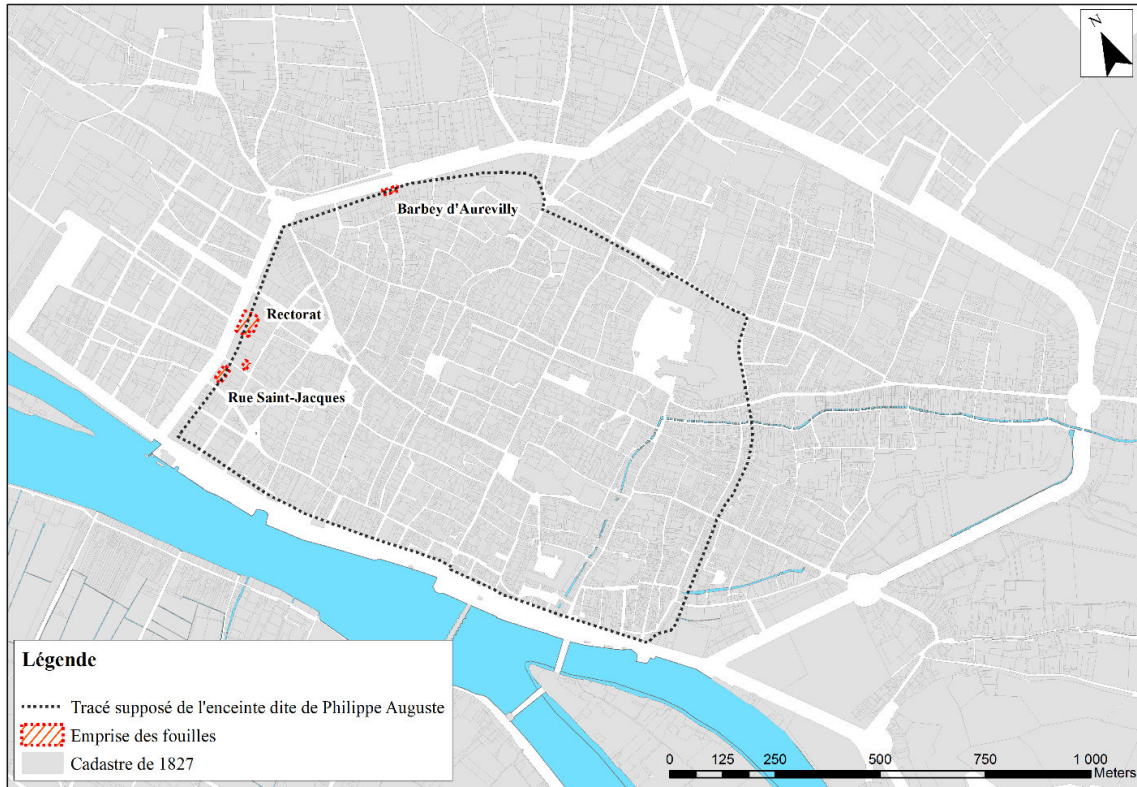
Auteur : Lise Levieux, 2018

**Figure 7.5 : Le castrum, hypothèse de restitution.**



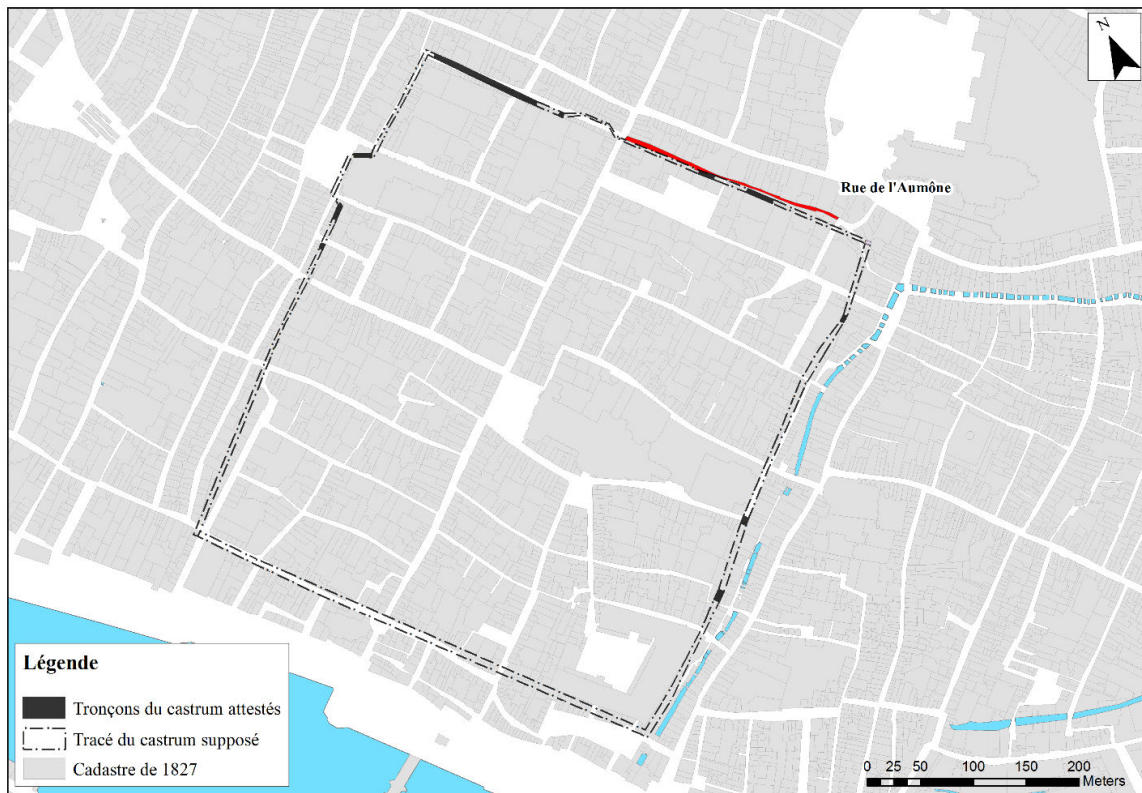
Auteur : Lise Levieux, 2018

**Figure 7.6 : Les communautés religieuses installées près du castrum.**



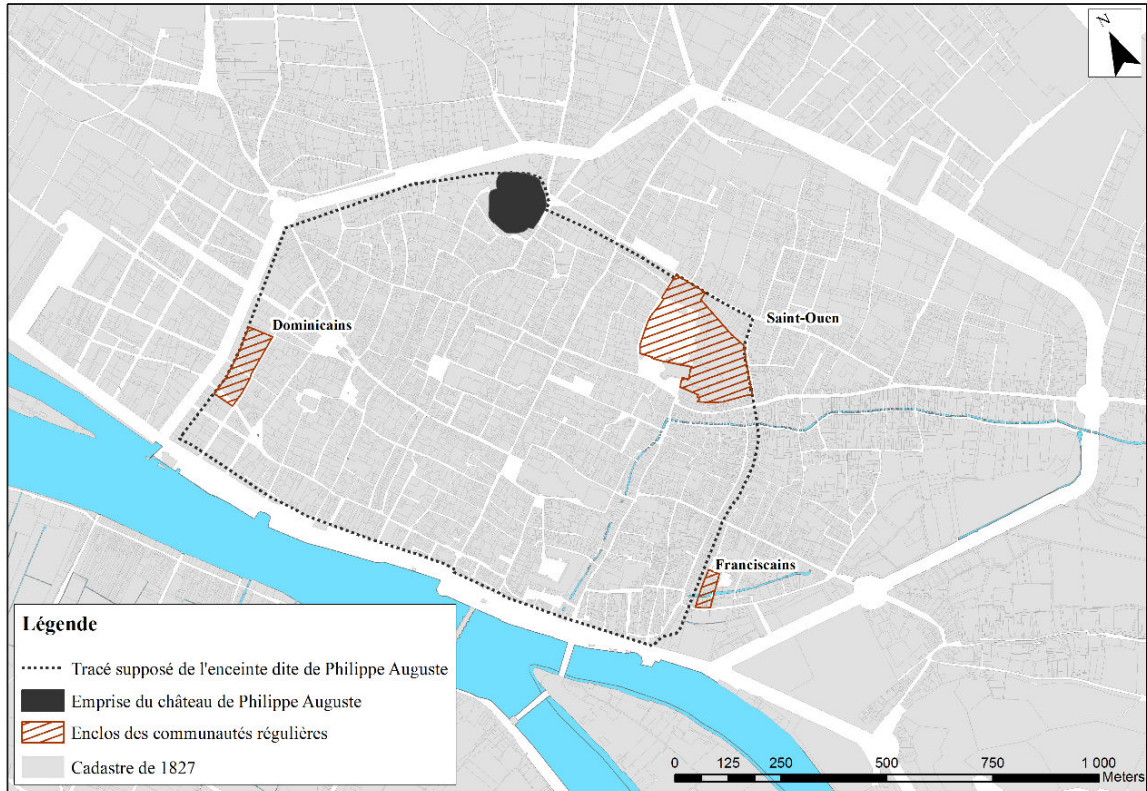
Auteur : Lise Leveux, 2018

**Figure 7.7 : Enceinte dite de Philippe Auguste, tronçons attestés par les fouilles (fossés et rempart).**



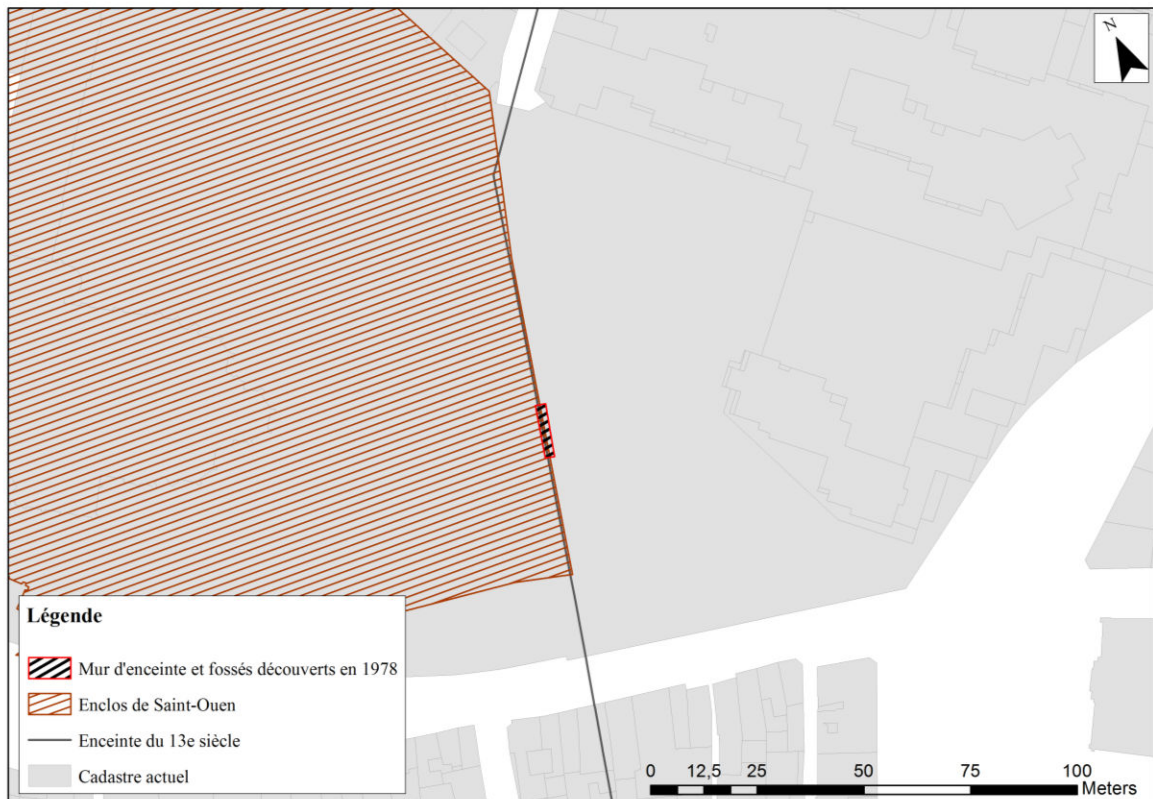
Auteur : Lise Leveux, 2018

**Figure 7.8 : Localisation de la rue de l'Aumône (en rouge).**



Auteur : Lise Levieux, 2018

**Figure 7.9 : Localisation des établissements à proximité de l'enceinte dite de Philippe Auguste (milieu du 13<sup>e</sup> siècle).**

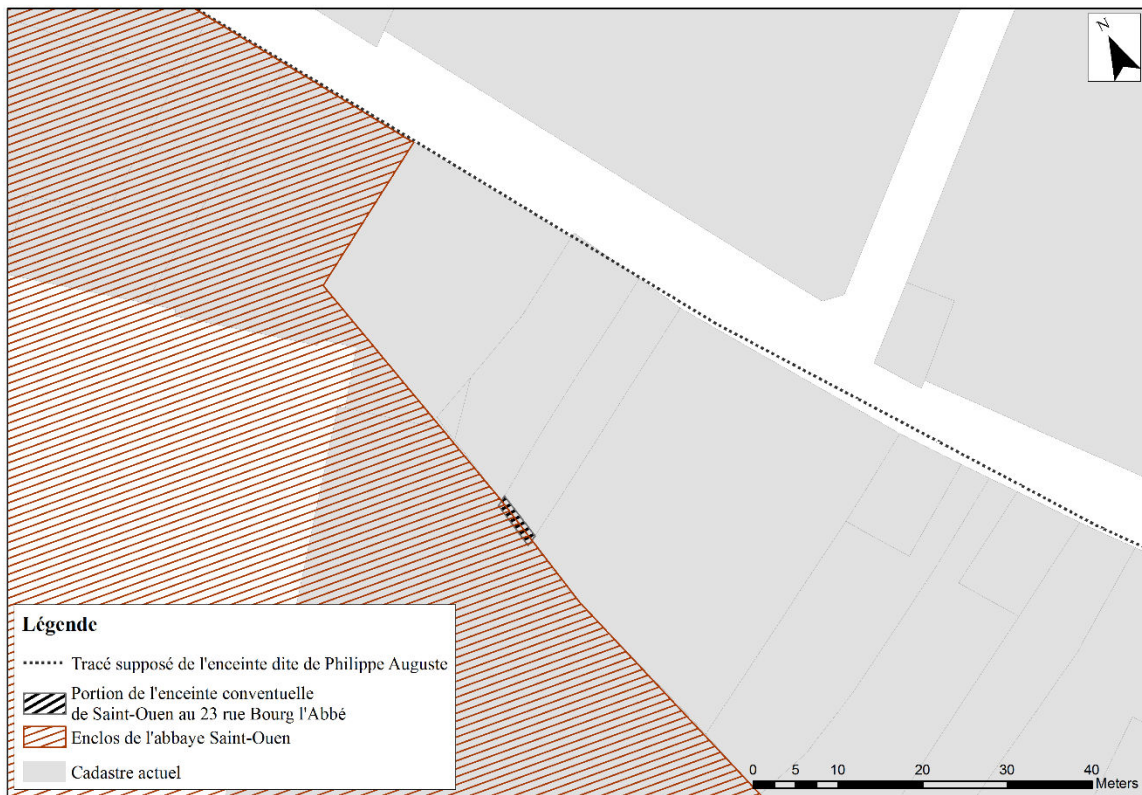


Auteur : Lise Levieux, 2018

**Figure 7.10 : Localisation de l'enceinte mise au jour en 1978.**

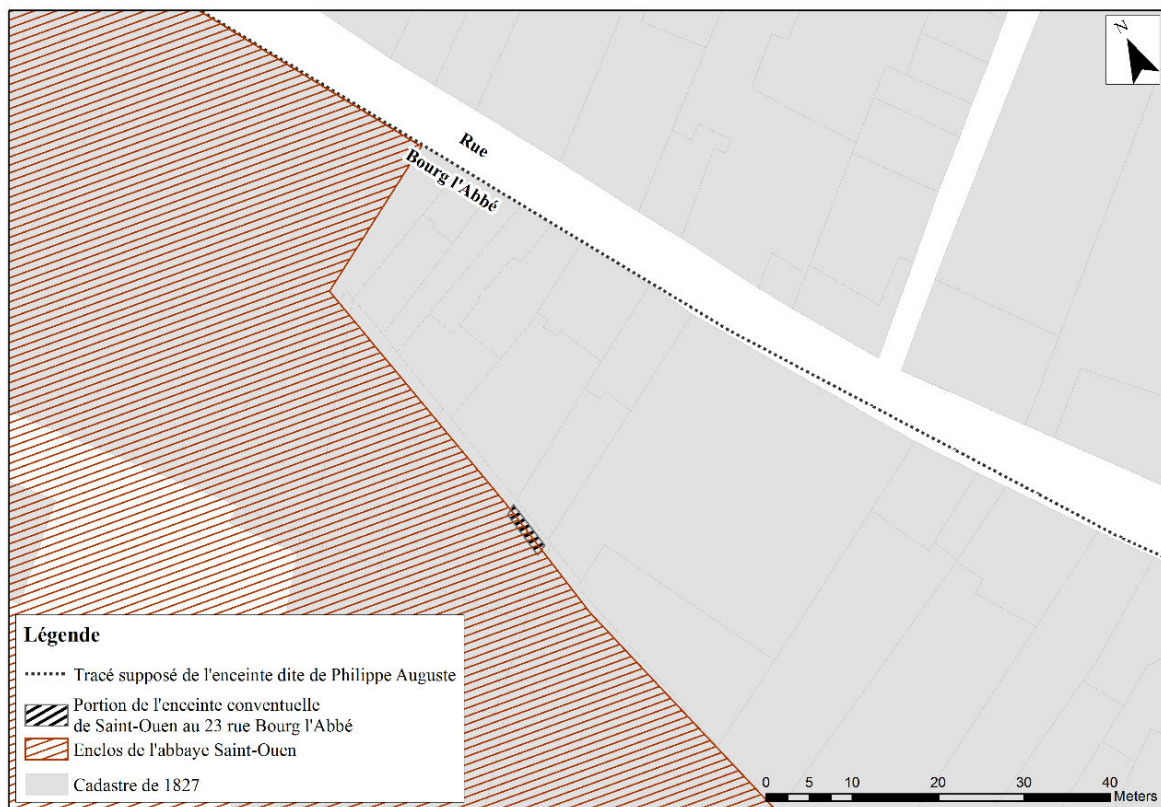


**Figure 7.11 : Vestiges de l'enceinte de l'abbaye, jardins de l'Hôtel de Ville (© Lise Levieux).**



Auteur : Lise Levieux, 2018

**Figure 7.12 : Localisation de la portion d'enceinte au n° 23 rue Bourg l'Abbé (cadastre actuel).**

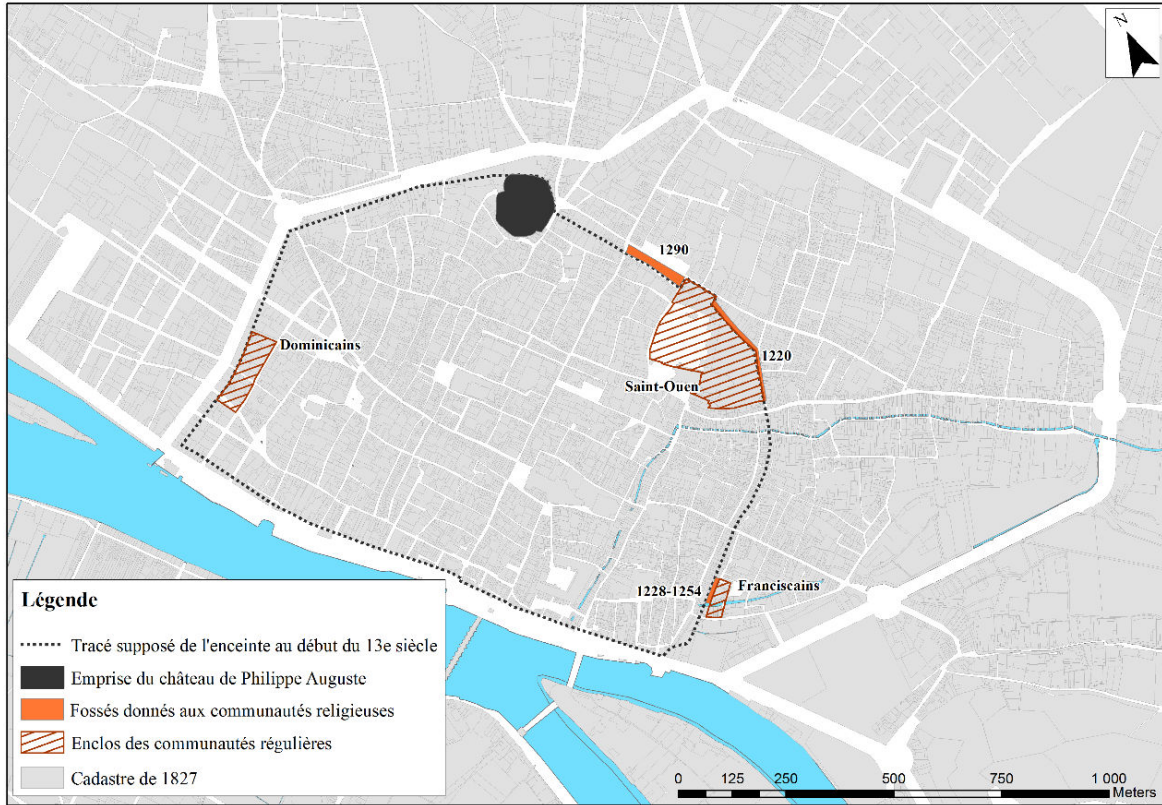


Auteur : Lise Levieux, 2018

**Figure 7.13 : Localisation de la portion d'enceinte au n° 23 rue Bourg l'Abbé (cadastre de 1827).**



**Figure 7.14 : Vestiges possibles du mur d'enceinte au n° 23 rue Bourg l'Abbé (© Lise Levieux).**



Auteur : Lise Leveux, 2018

Figure 7.15 : Donation des fossés aux communautés religieuses au 13<sup>e</sup> siècle.

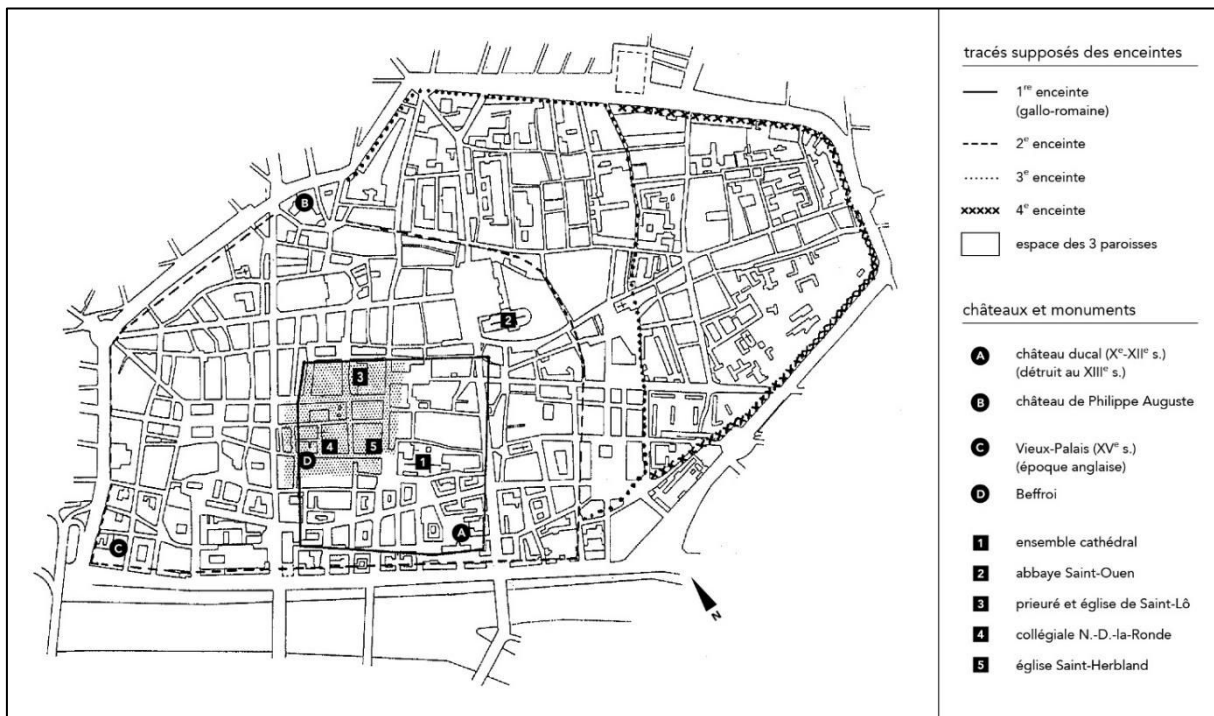
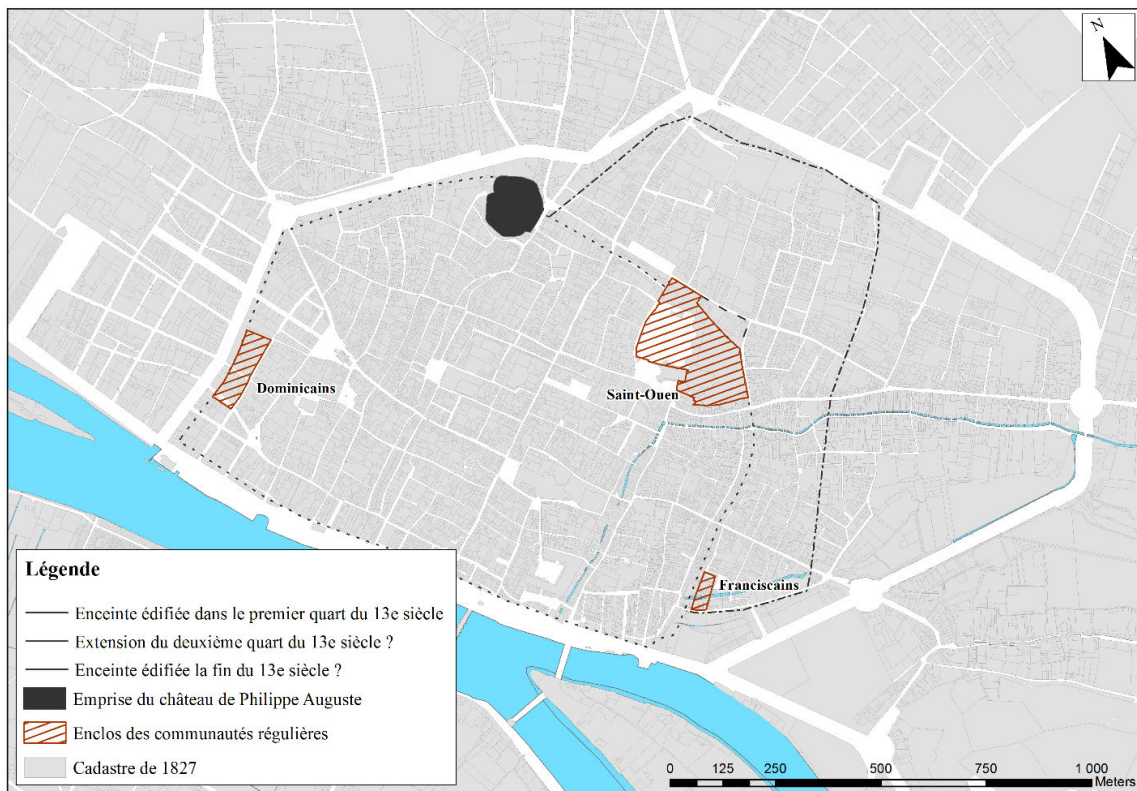


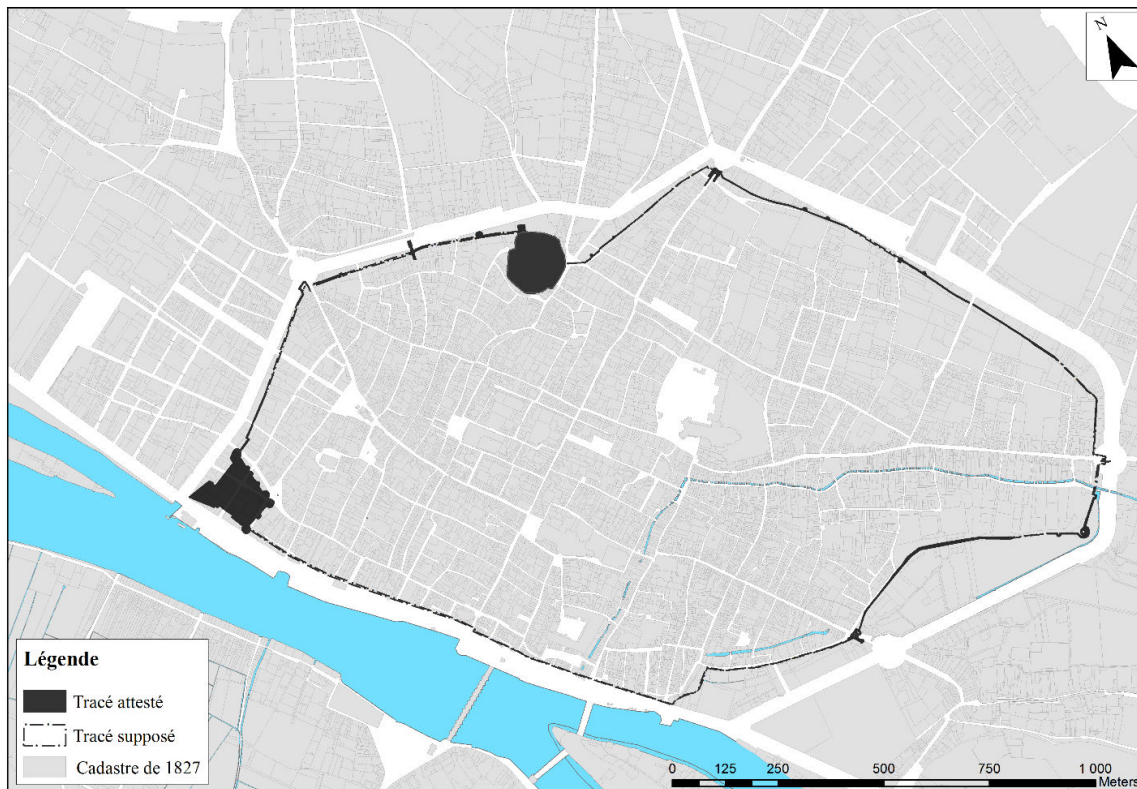
Figure 7.16 : Hypothèse de restitution des enceintes par Philippe Cailleux





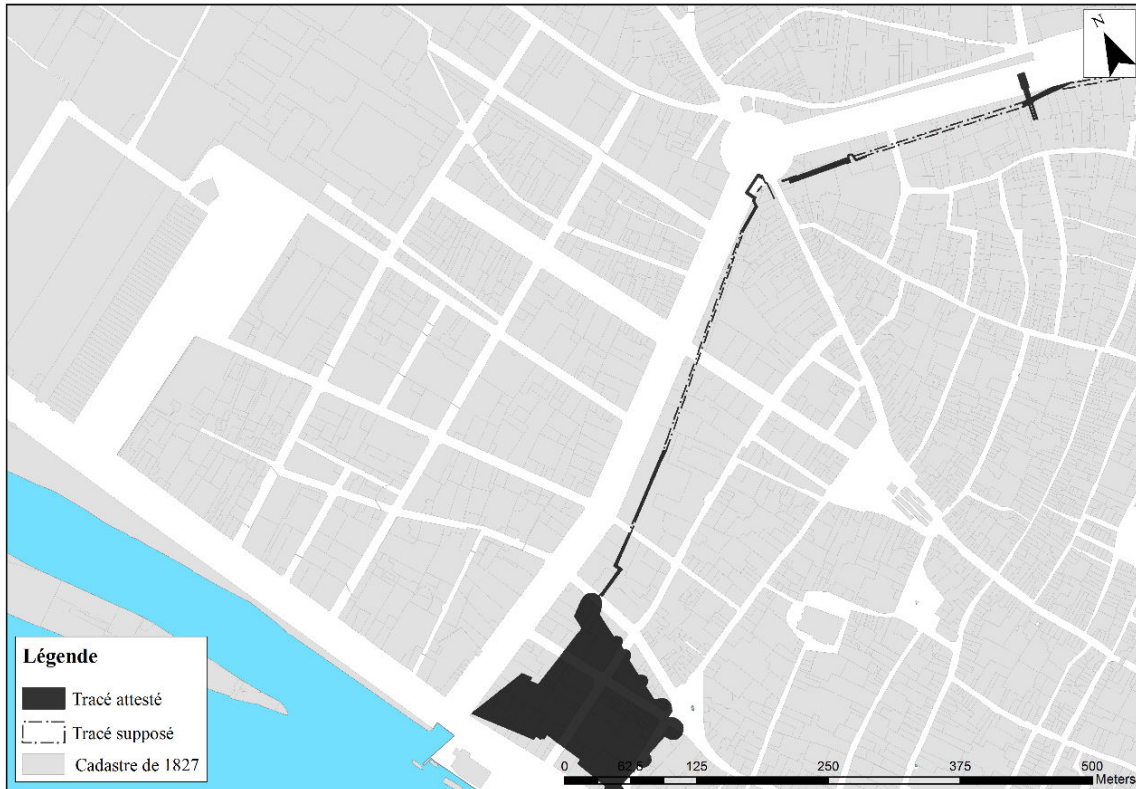
Auteur : Lise Levieux, 2018

**Figure 7.17 : Enceintes du 13<sup>e</sup> siècle, hypothèse de restitution.**



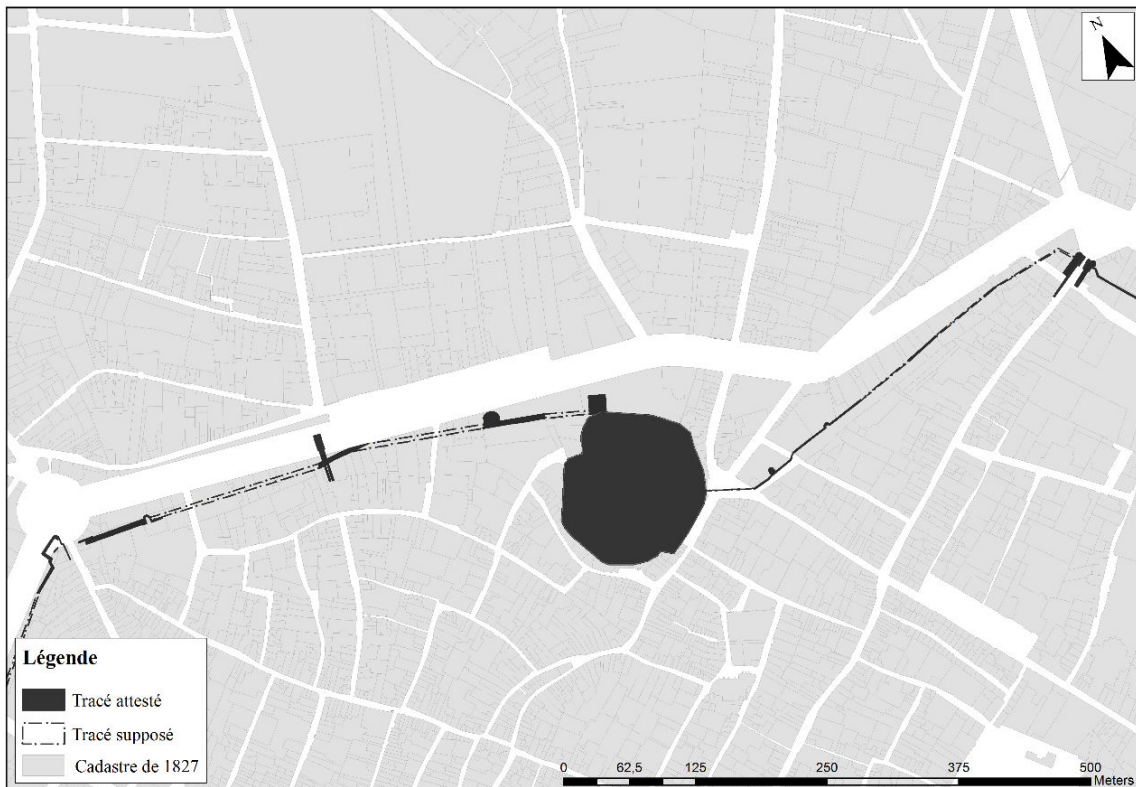
Auteur : Lise Levieux, 2018

**Figure 7.18 : La dernière enceinte rouennaise, hypothèse de restitution.**



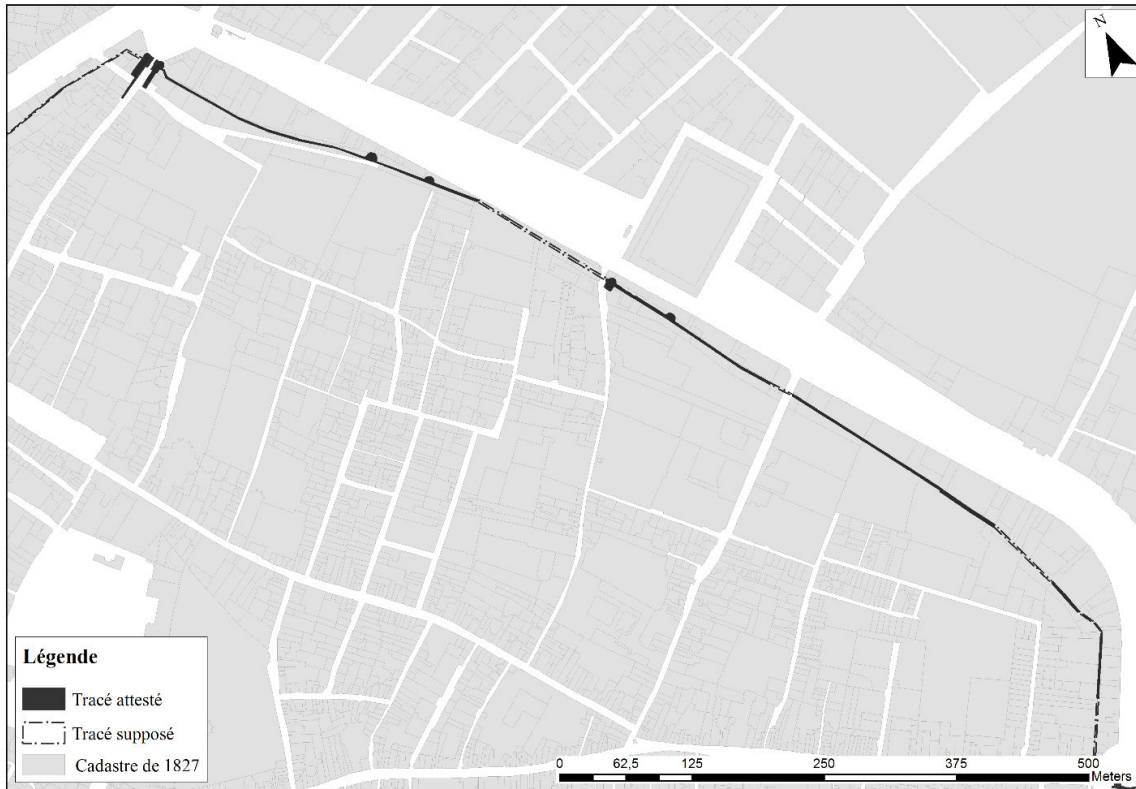
Auteur : Lise Levieux, 2018

**Figure 7.19 : La dernière enceinte rouennaise, tracé ouest, hypothèse de restitution.**



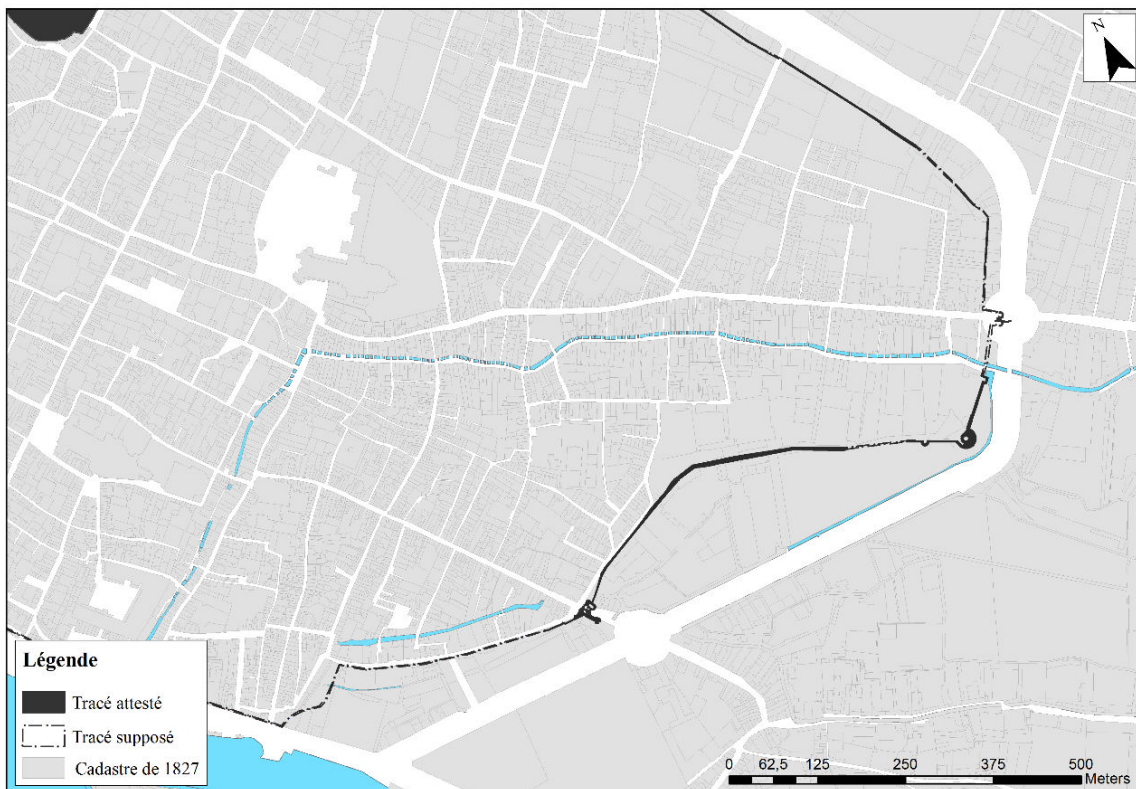
Auteur : Lise Levieux, 2018

**Figure 7.20 : La dernière enceinte rouennaise, tracé nord-ouest, hypothèse de restitution.**



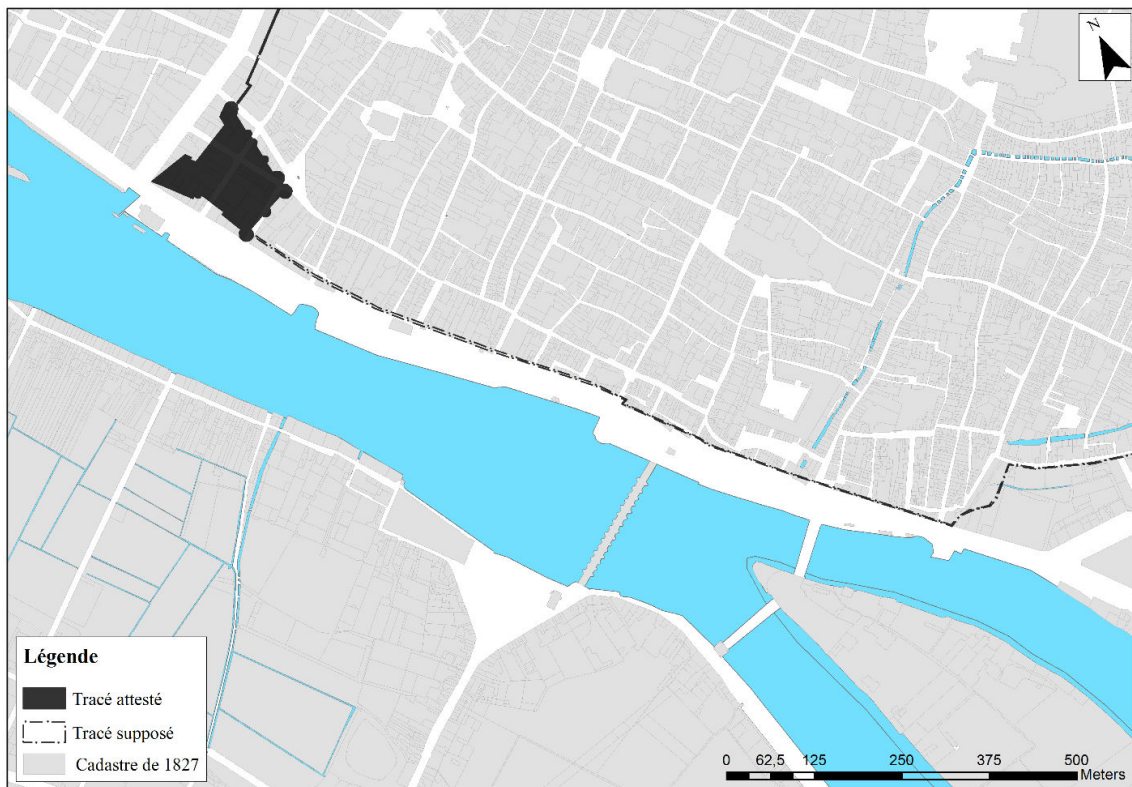
Auteur : Lise Leveux, 2018

**Figure 7.21 : La dernière enceinte rouennaise, tracé nord, hypothèse de restitution.**



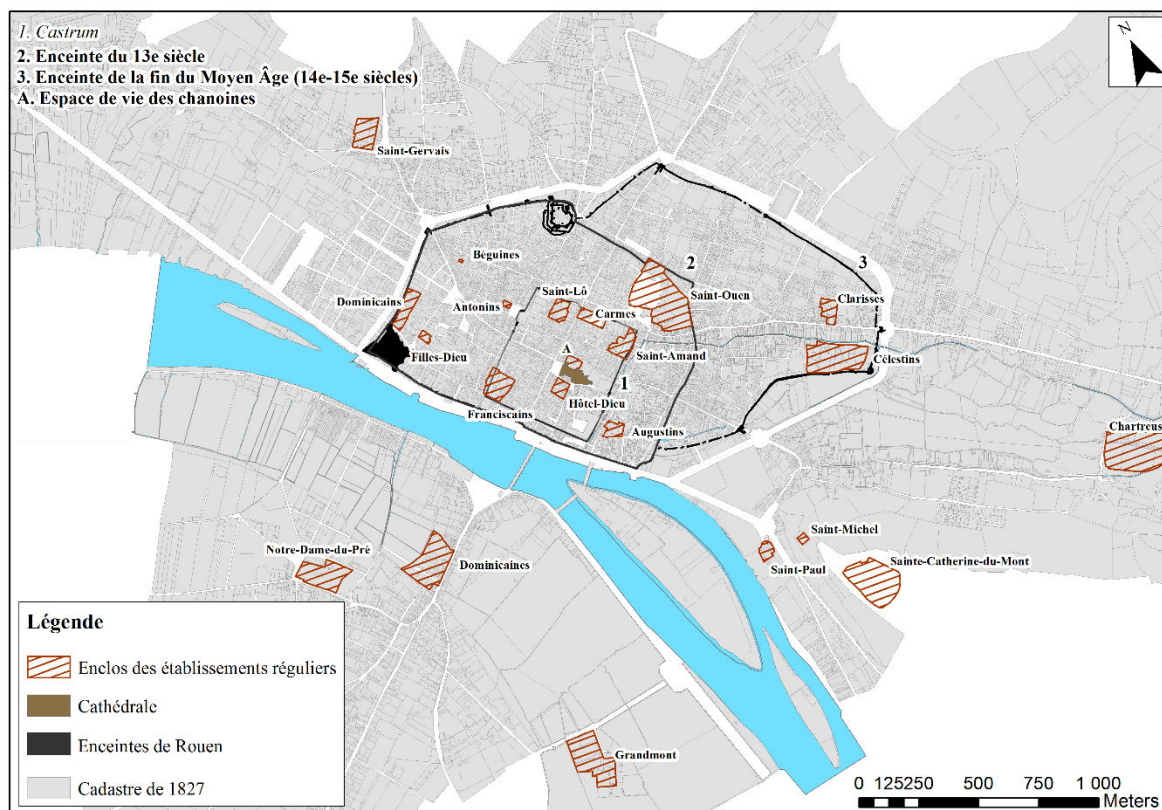
Auteur : Lise Leveux, 2018

**Figure 7.22 : La dernière enceinte rouennaise, tracé est, hypothèse de restitution**



Auteur : Lise Levieux, 2018

**Figure 7.23 : La dernière enceinte rouennaise, tracée sud, hypothèse de restitution.**



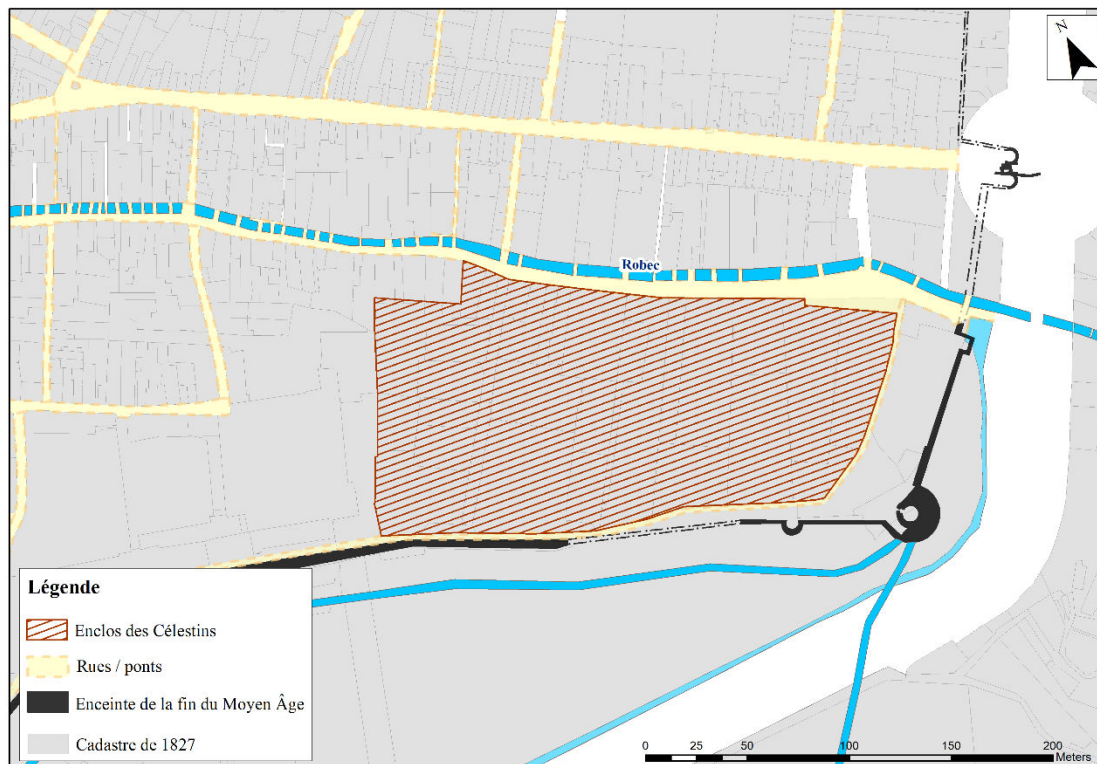
Auteur : Lise Levieux, 2018

**Figure 7.24 : Localisation des enceintes médiévales successives et des communautés religieuses.**



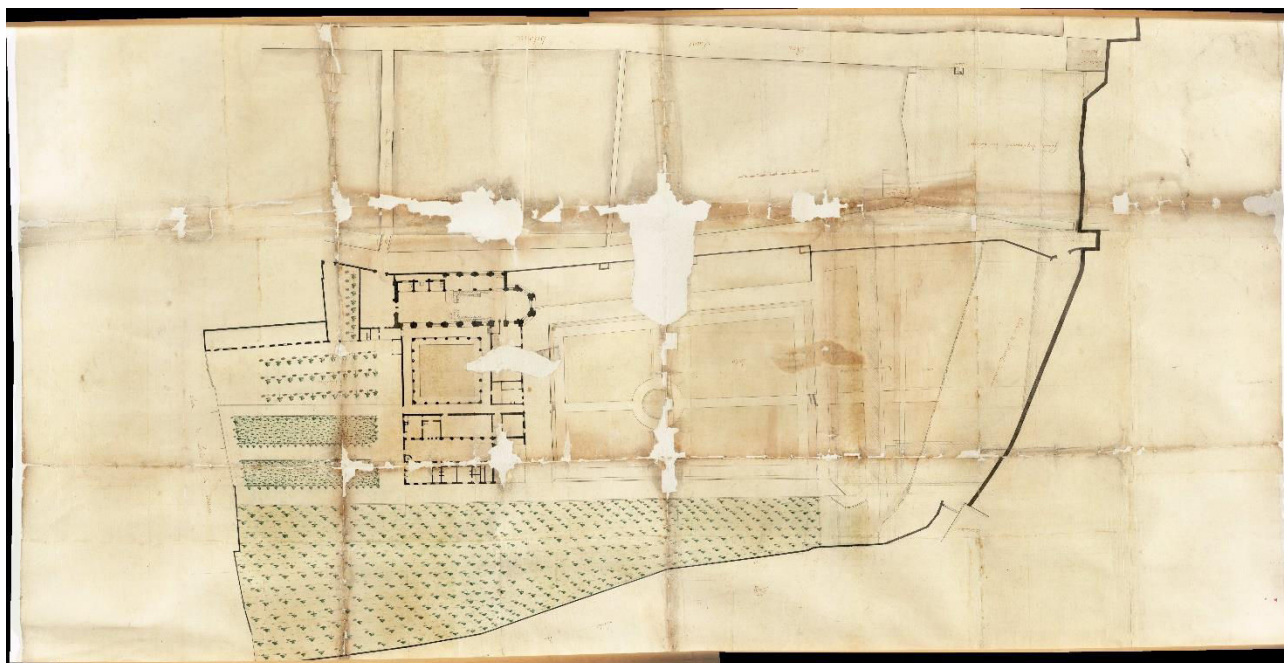
Auteur : Lise Levicux, 2018

**Figure 7.25 : Le couvent des Dominicains et la portion occidentale de l'enceinte du 13<sup>e</sup> siècle (état du 14<sup>e</sup> siècle).**

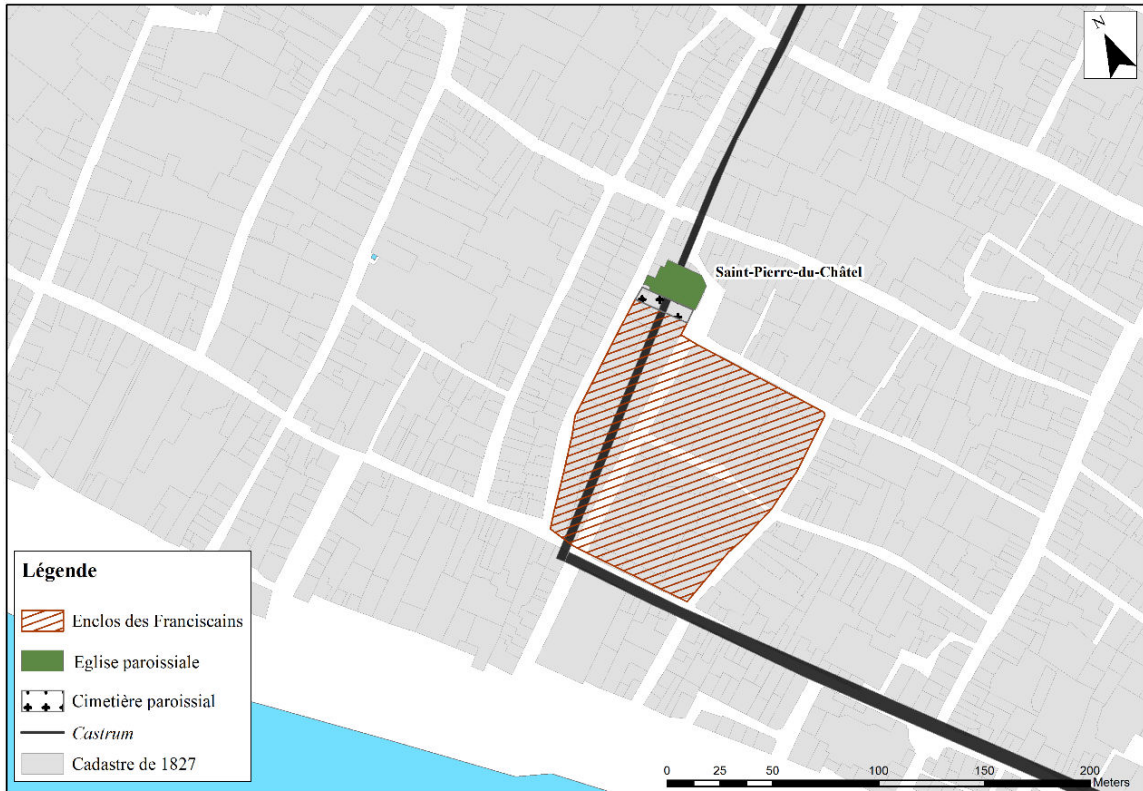


Auteur : Lise Leveux, 2018

**Figure 7.26 : Le monastère des Célestins et la dernière enceinte médiévale au 15<sup>e</sup> siècle.**

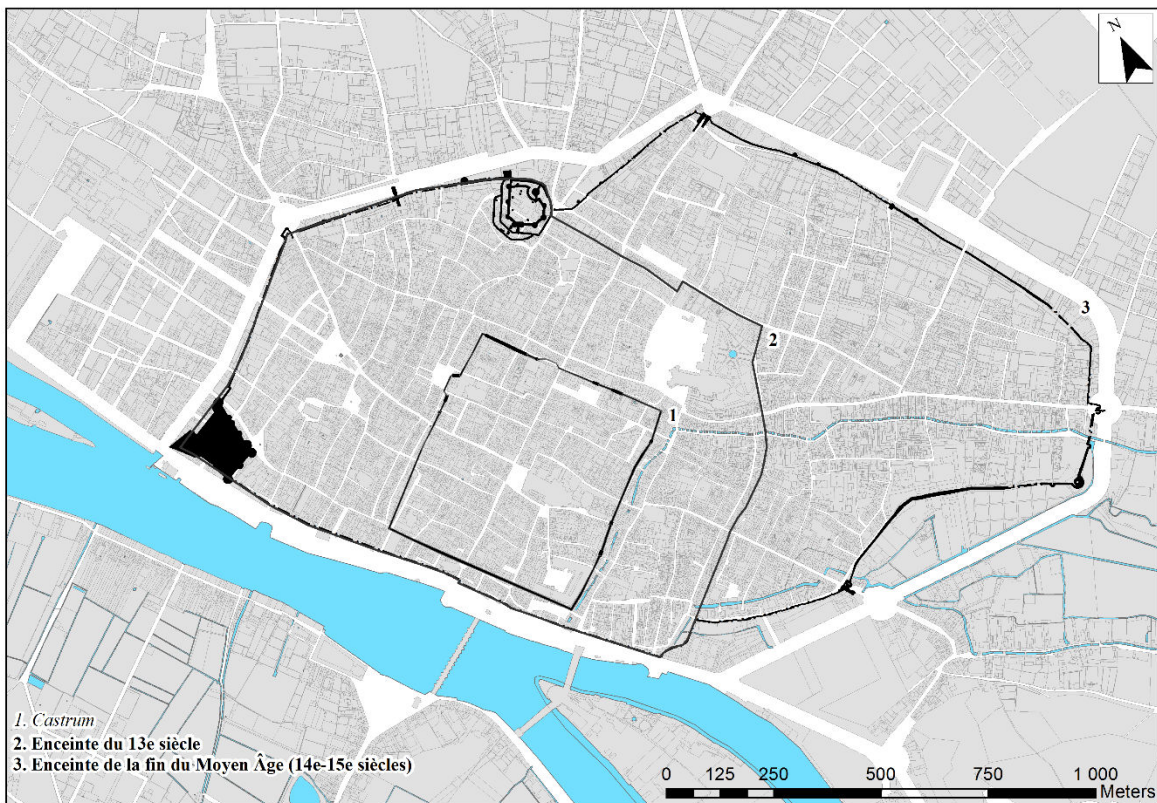


**Figure 7.27 : Enclos des Célestins, 18<sup>e</sup> siècle (A.D.S.M. 12 Fi 418).**



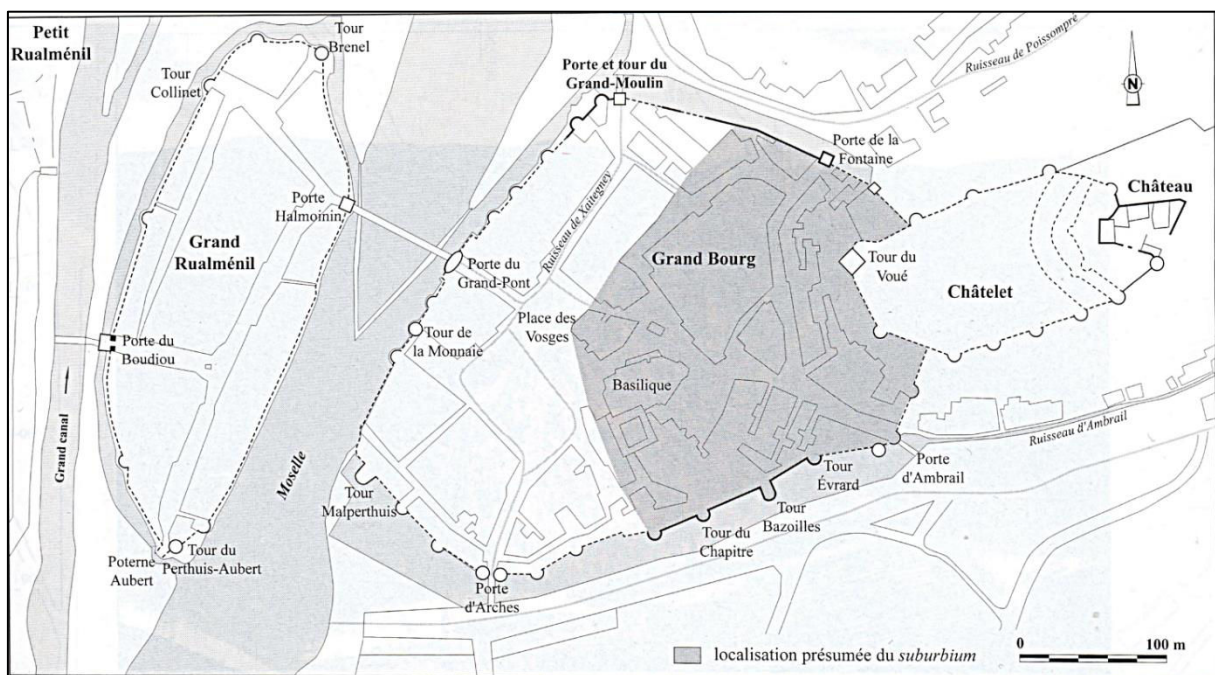
Auteur : Lise Levieux, 2018

**Figure 7.28 : Le couvent des Franciscains construit à l'emplacement du *castrum* (état du 15<sup>e</sup> siècle).**



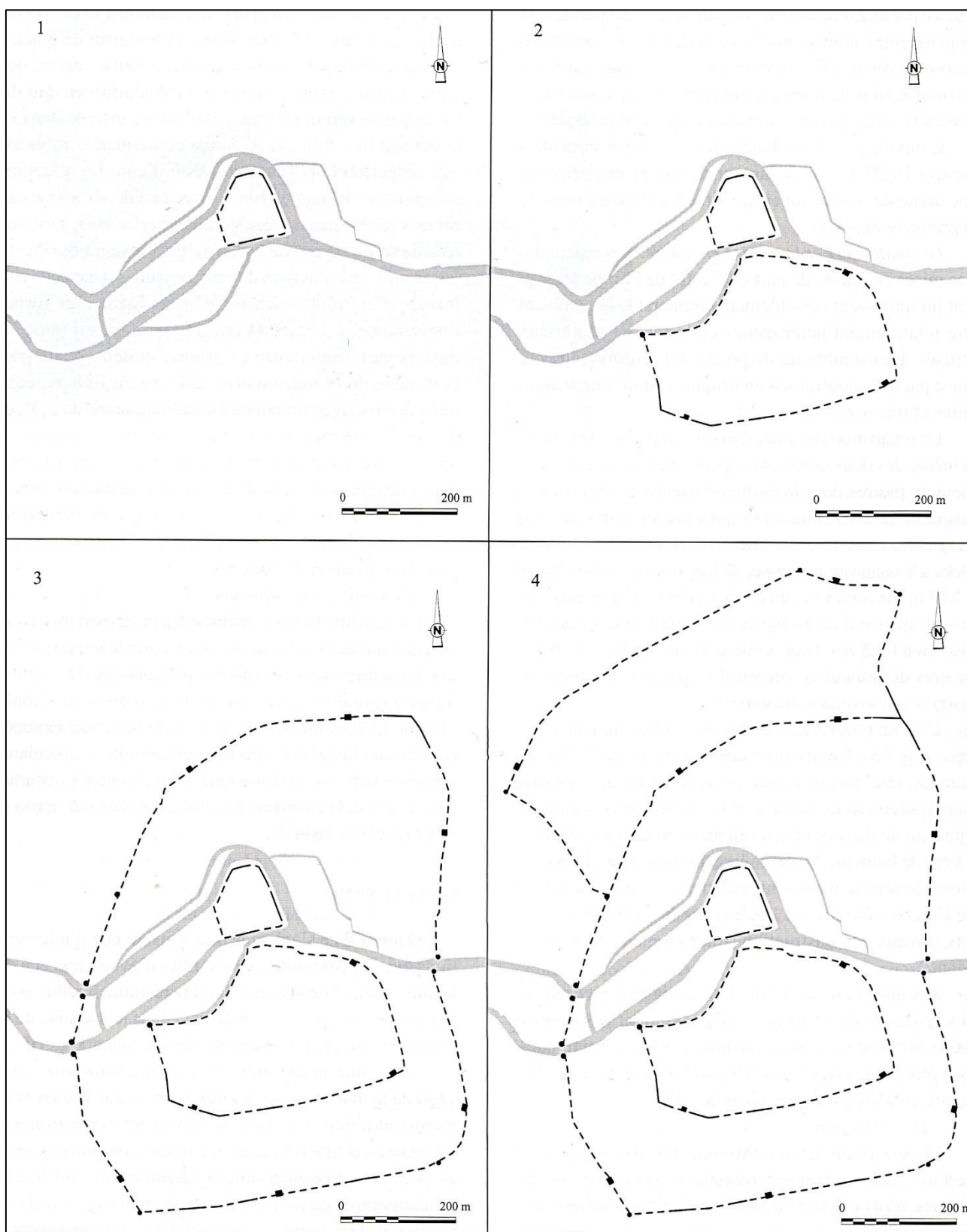
Auteur : Lise Levieux, 2018

**Figure 7.29 : Rouen, enceintes médiévales successives attestées.**



**Figure 7.30 : Épinal. Tracé et emprise supposés des enceintes et du premier noyau urbain d'après la vue cavalière de N. Bellot (1626) et le plan cadastral de 1809, échelle 1/5 000. DAO : Y. Henigfeld et Ph. Kuchler/INRAP, d'après HOUOT, 1970 et 1993 (Koch et al., 2008 : 85).**





**Figure 7.31 : Haguenau. Essai de restitution du développement topographique des enceintes, échelle 1/10 000. 1. Enceinte castrale (12<sup>e</sup> siècle ; 2. Première enceinte (12<sup>e</sup> siècle) ; 3. Deuxième enceinte ; 4. Troisième enceinte. DAO : M. Werlé/INRAP (Nilles et Metz, 2008 : 126).**

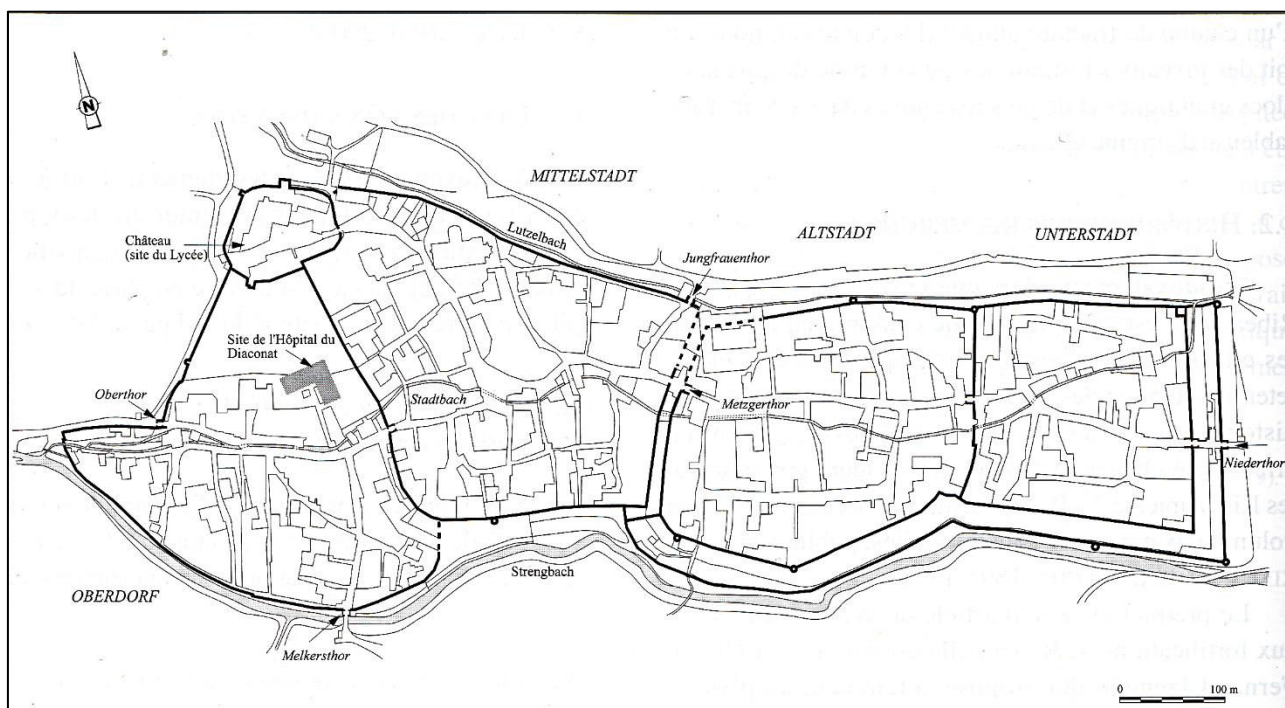
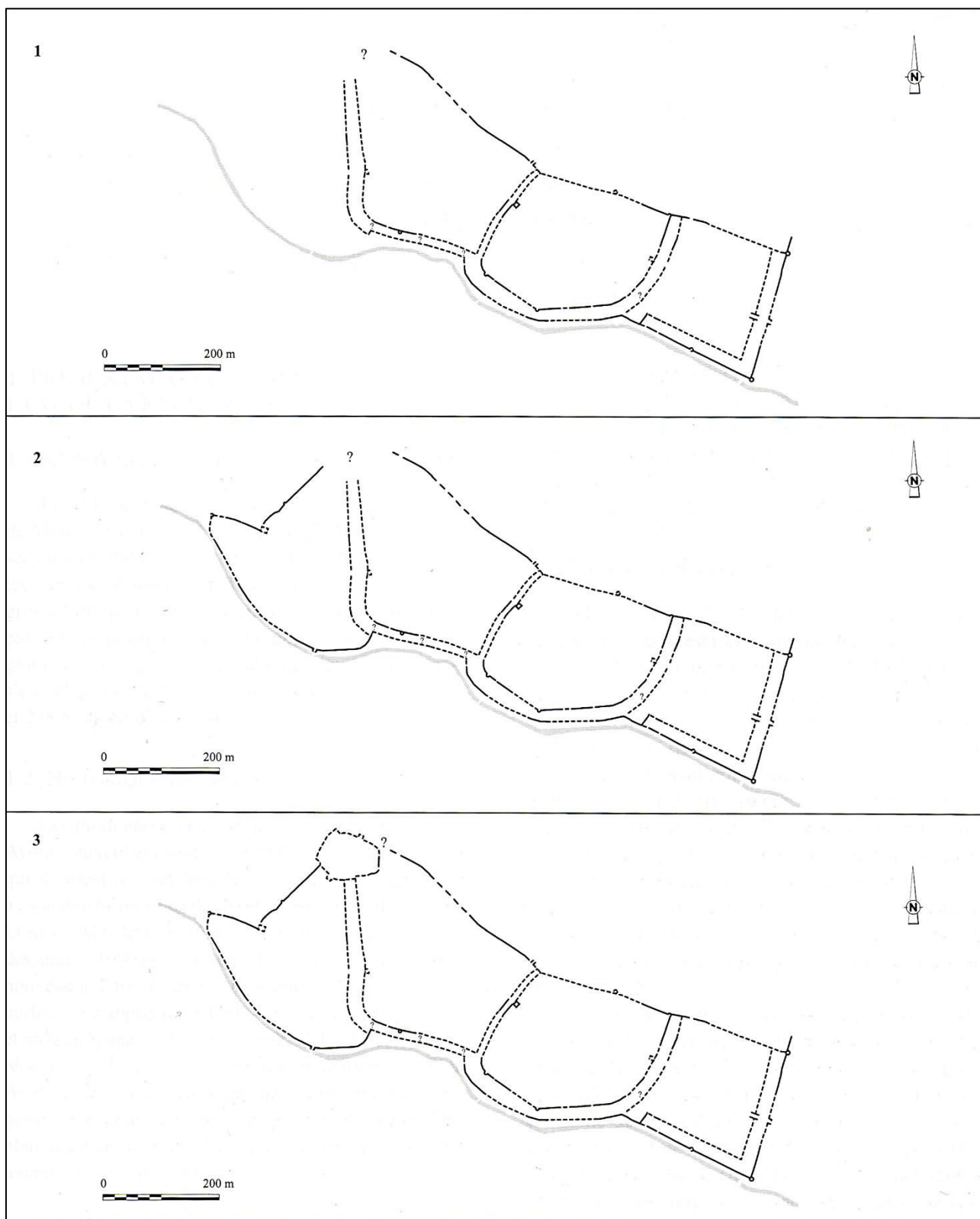


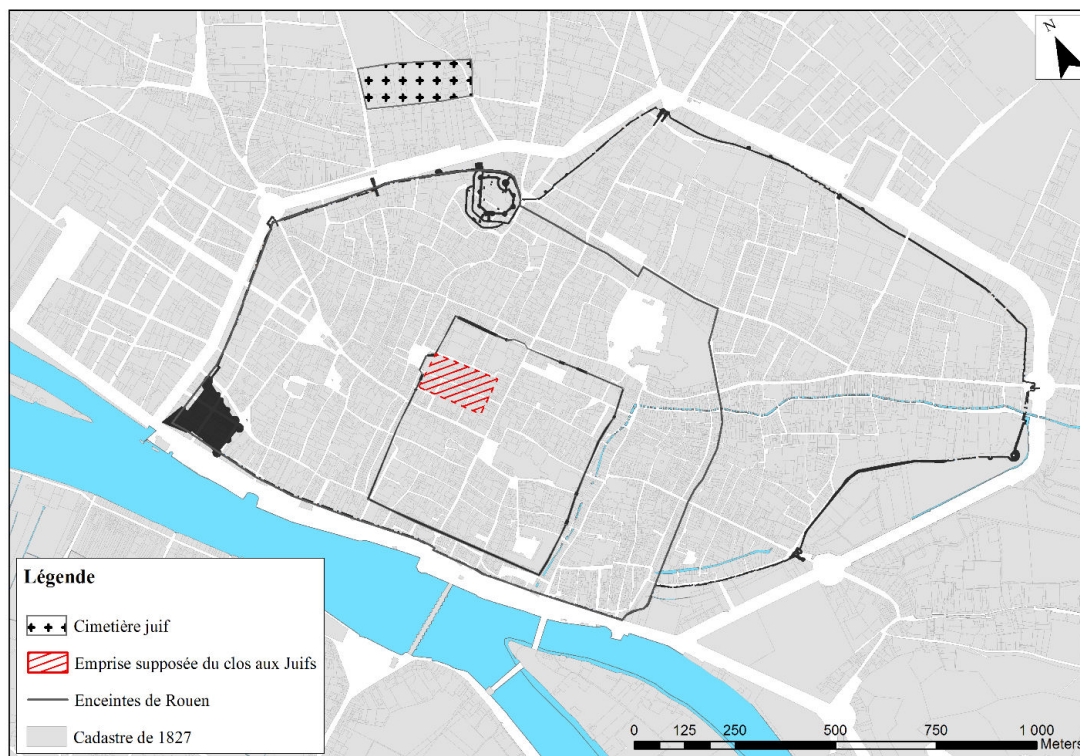
Figure 7.32 : Ribeauvillé. Restitution des enceintes sur le plan cadastral de 1829, échelle 1/7 500. DAO : Y. Henigfeld/INRAP, d'après un plan inédit de Maurice Seiller (1974) (Henigfeld, 2008 : 212).



**Figure 7.33 : Ribeauvillé. Essai de restitution du développement topographique des enceintes, échelle 1/10 000. 1. Enceintes avant 1290 ; Enceintes avant 1342 ; 3. Enceintes au milieu du 15<sup>e</sup> siècle. DAO. Y. Henigfeld et M. Werlé/INRAP.**

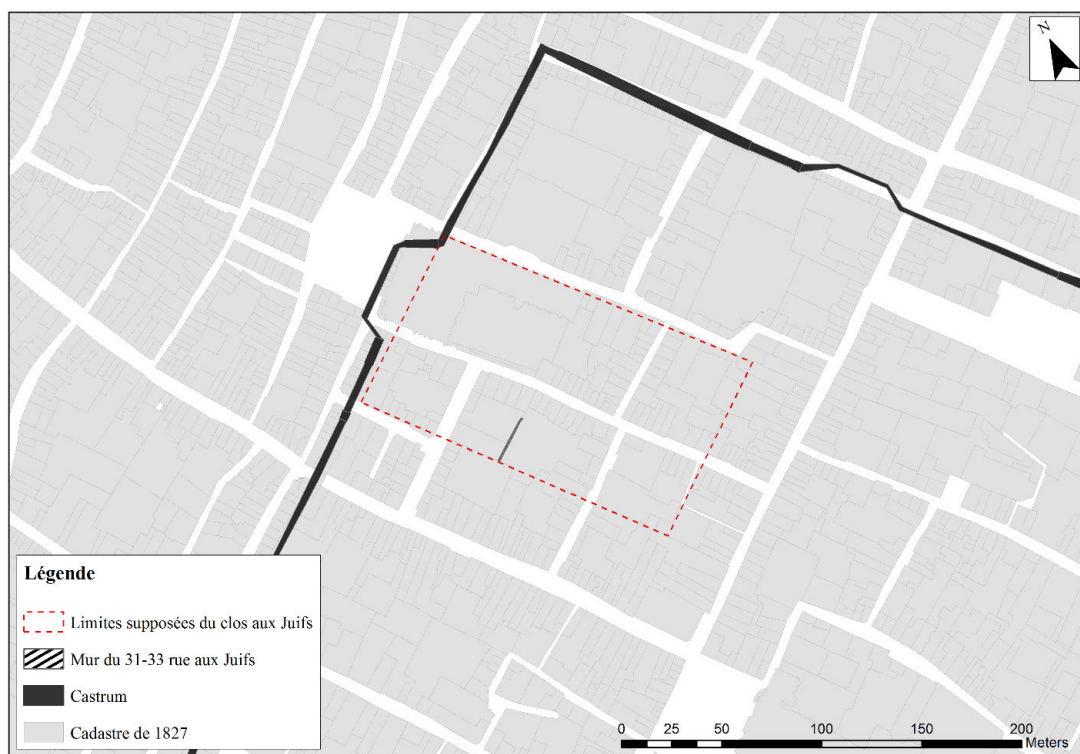


## Chapitre 8



Auteur : Lise Levieux, 2018

**Figure 8.1 : Localisation du cimetière et du clos aux Juifs au 14<sup>e</sup> siècle.**



Auteur : Lise Levieux, 2018

**Figure 8.2 : Les fouilles du 31-33, rue aux Juifs, localisation du mur.**



Figure 8.3 : " *Second plan de la ville de Rouen dans l'état où elle étoit au douzième et treizième siècles et même jusqu'à la fin du quatorzième siècle suivant ce qui résulte de l'histoire, recherches et monuments anciens* ", Jean Rondeaux de Sétry, 1782 (B.M.R. Est. topo. atl 5).

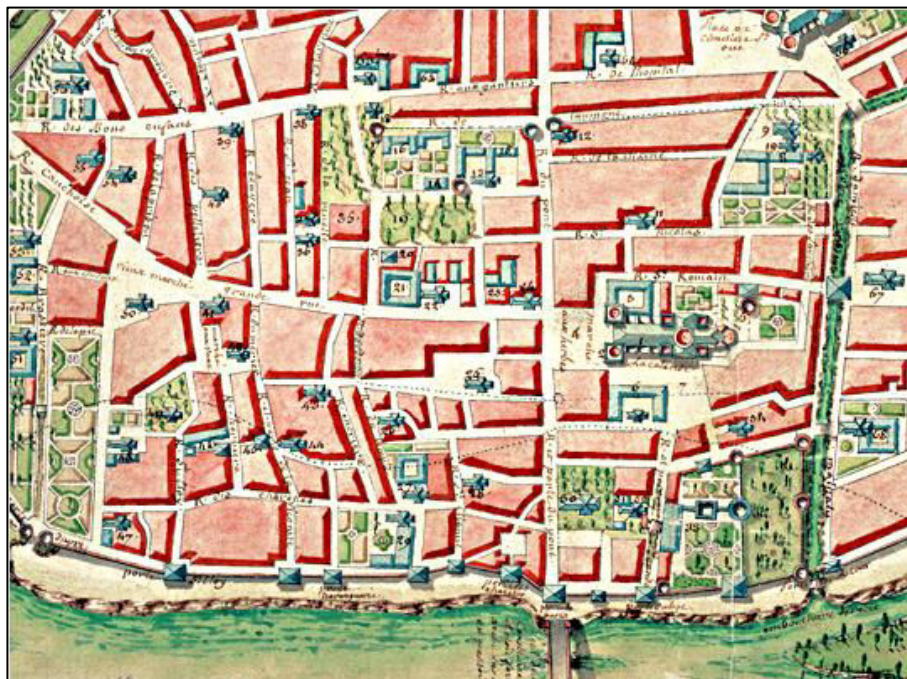
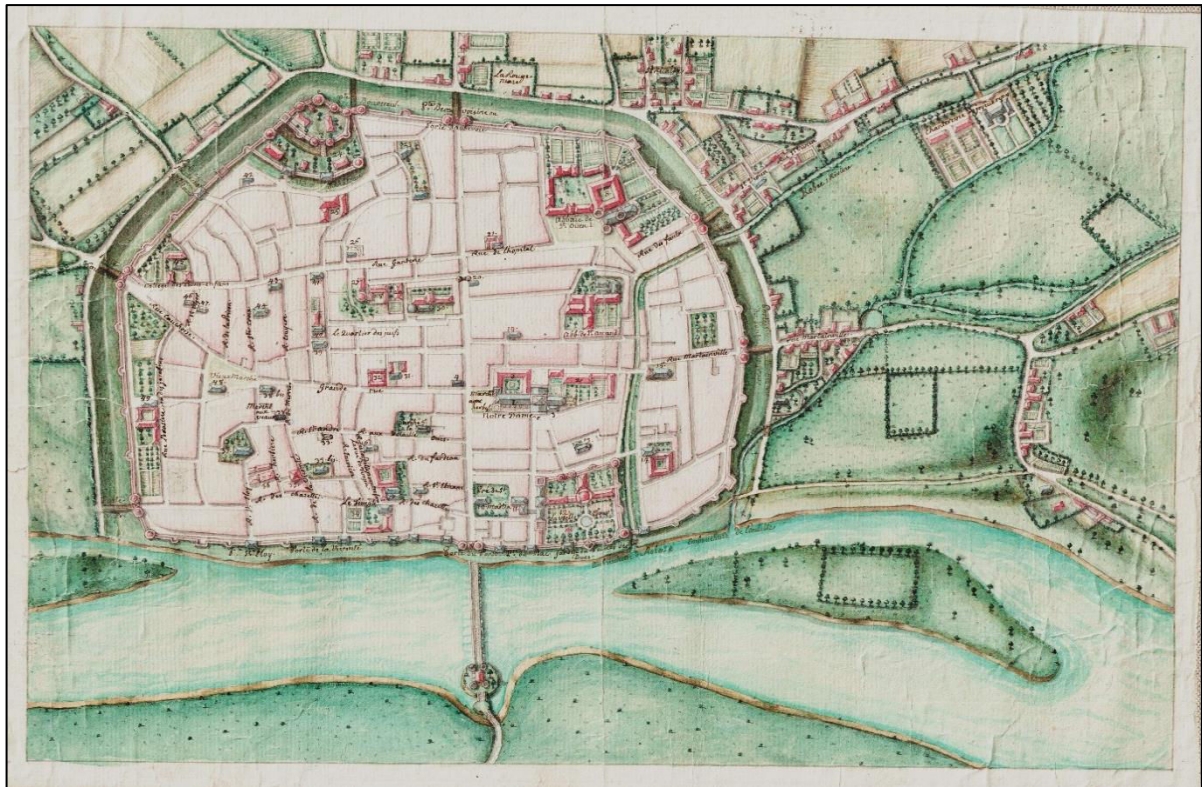
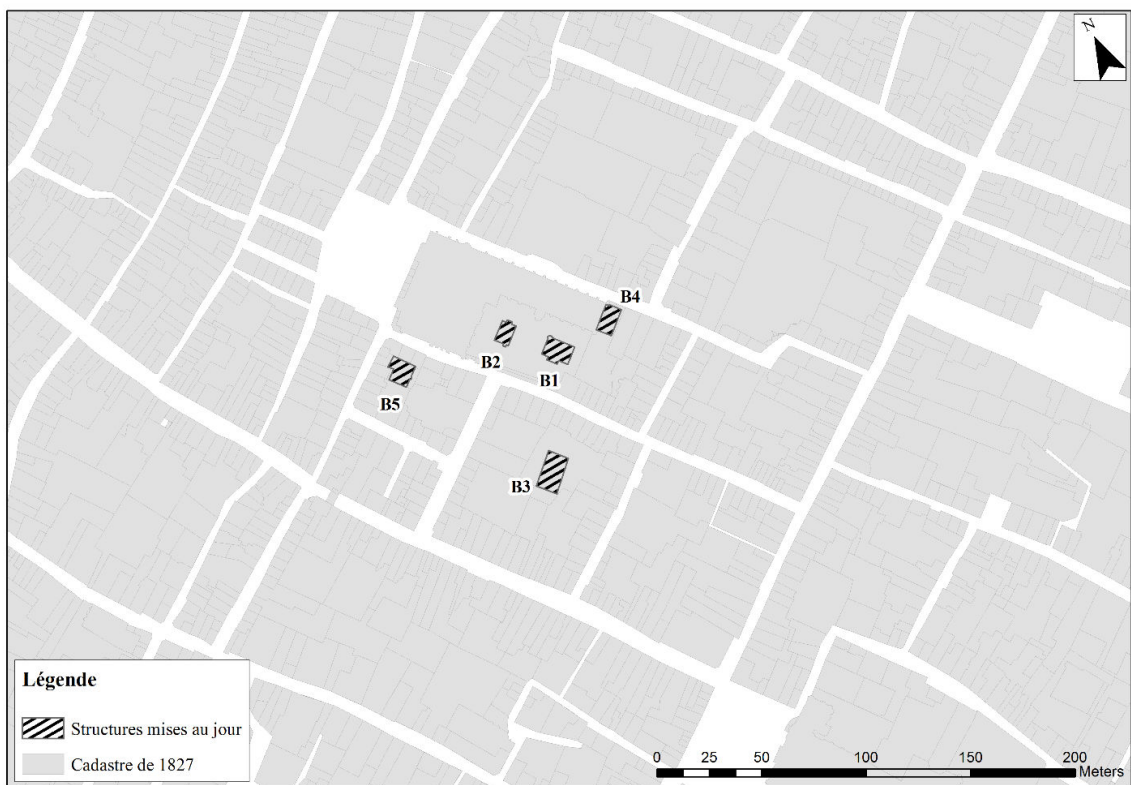


Figure 8.4 : " *Second plan de la ville de Rouen dans l'état où elle étoit au douzième et treizième siècles et même jusqu'à la fin du quatorzième siècle suivant ce qui résulte de l'histoire, recherches et monuments anciens* ", Jean Rondeaux de Sétry, 1782, Localisation du quartier juif.



**Figure 8.5 :** " Deux plans de l'ancien Rouen a dater du dixième au quatorzième siècle inclus par monsieur Mondent et setui ", Extrait du catalogue des lettres du cabinet de l'académie (A.D.S.M. 12 Fi 581).



Auteur : Lise Levieux, 2018

**Figure 8.6 :** Localisation des vestiges romans situés de part et d'autre de la rue aux Juifs (d'après le plan de Dominique Pitte et de Philippe Cailleux).

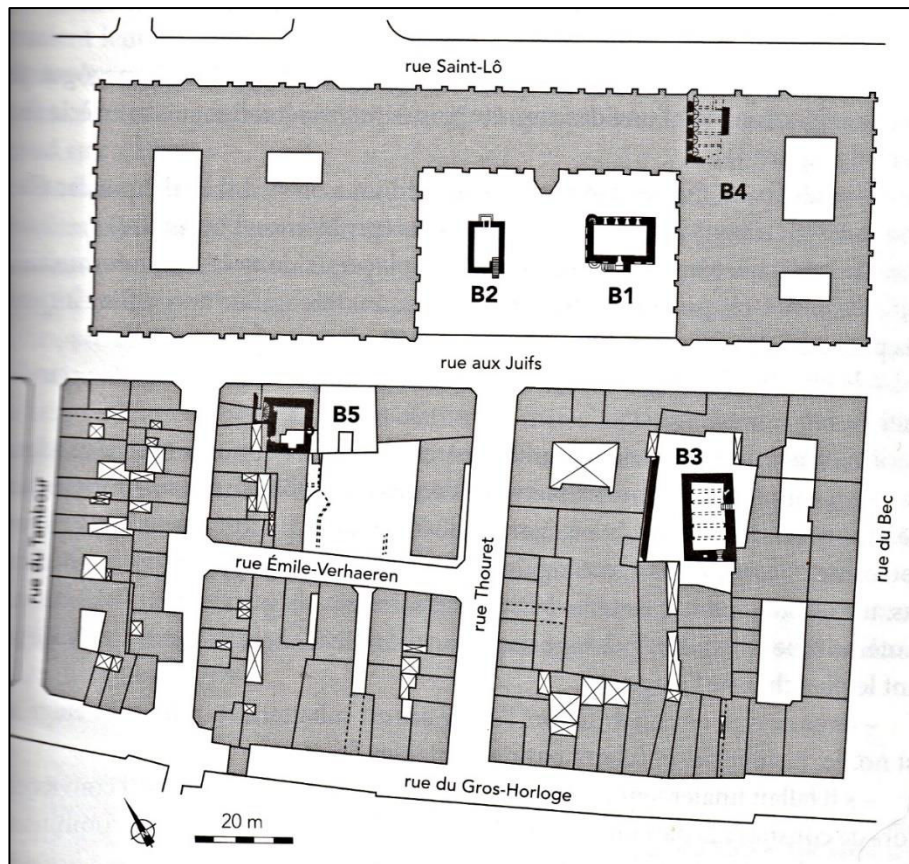


Figure 8.7 : Localisation des vestiges romans situés de part et d'autre de la rue aux Juifs (détails) (Cailleux, 2011 : 57).




Figure 8.8 : La synagogue sur le plan Vernisse de 1738 (Golb, 1998 : 151).





**Figure 8.9 :** La synagogue sur le Livre des Fontaines de Jacques Le Lieur (Delsalle, 2007 : 157). La synagogue serait l'édifice surmonté d'une tour en haut à gauche.



**Figure 8.10 :** Les graffitis du bâtiment B1.



Figure 8.11: Exemple de first-floor hall : Boothby Pagnell, Lincolnshire, vue (Brunskill, 2000 : 26).




Figure 8.12: Exemple de first-floor hall : Boothby Pagnell, Lincolnshire (Brunskill, 2000 : 27).



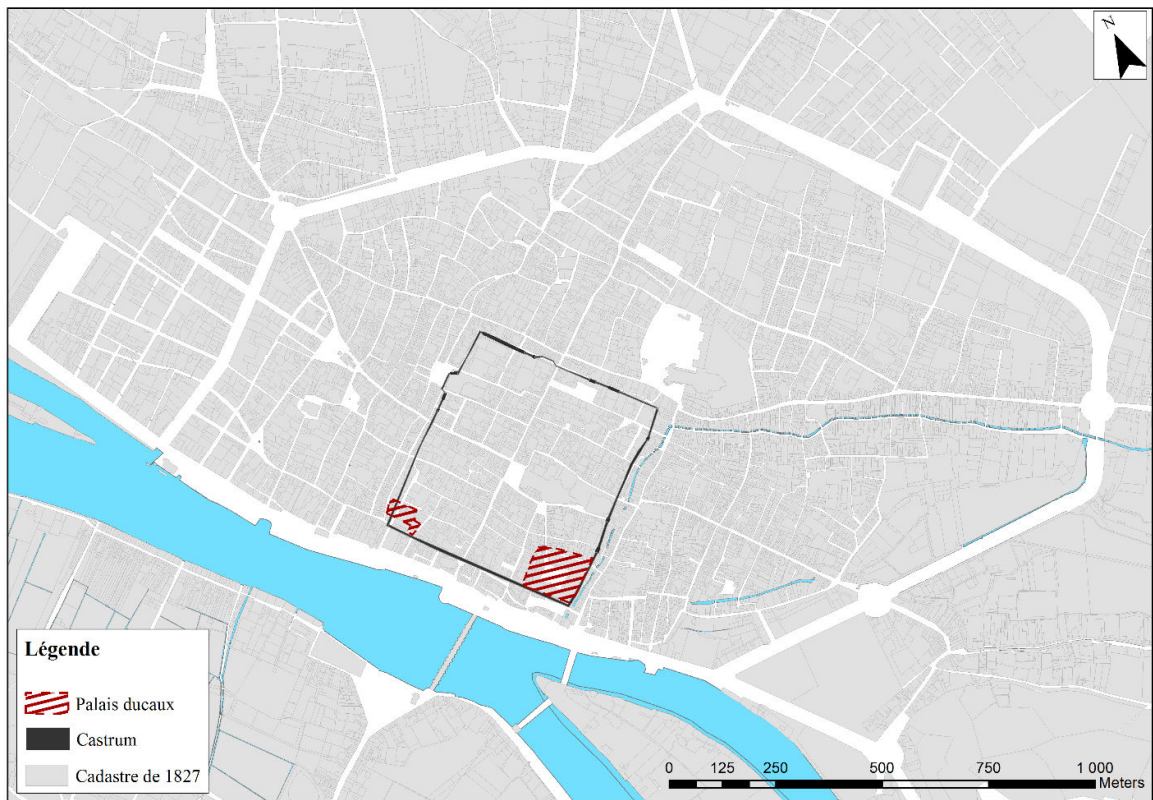
Auteur : Lise Levieux, 2018

**Figure 8.13 : Emplacement supposé des deux synagogues.**



Auteur : Lise Levieux, 2018

**Figure 8.14 : Localisation des bâtiments juifs. 1 : Synagogue ? / Maison ? / École ? ; 2 Maison ; 3 : Hôtel de Bonnevie ; 4 : Maison ; 5 : Synagogue ? ; a : synagogue ; b : école ; c : abattoir rituel ; d : fonderie**



Auteur : Lise Levieux, 2018

**Figure 8.15 : Localisation des palais ducaux.**




Figure 8.16 : Tour de Rouen sur la scène 13 de la tapisserie de Bayeux - rencontre de Guillaume le Bâtard et Harold dans la tour de Rouen.



Figure 8.17 : Plan de la tour de Londres et de ses dépendances en 1597 (Impey et Parnell, 2000 : 56).

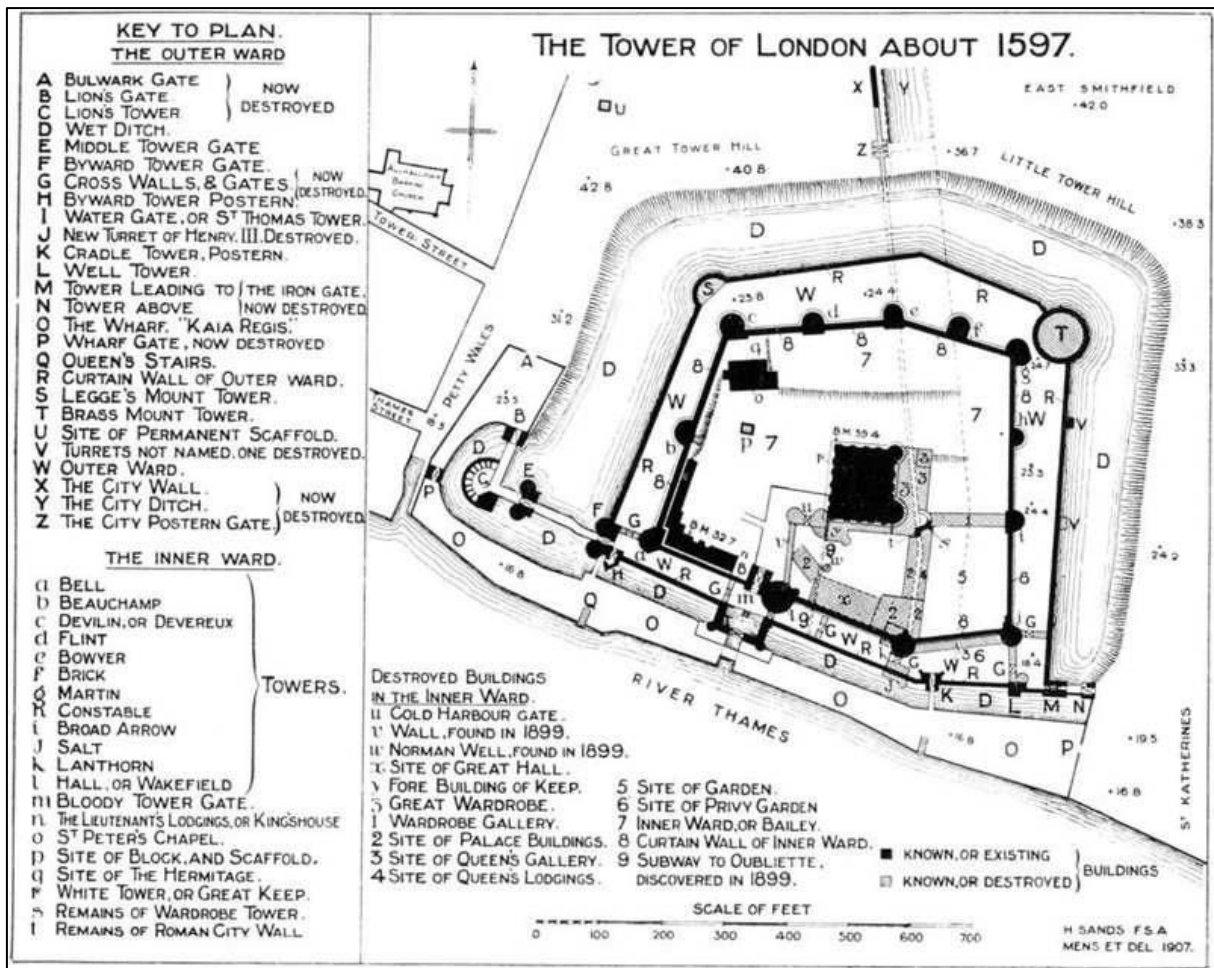


Figure 8.18 : Plan de la tour de Londres, 16<sup>e</sup> siècle (Tomlinson, 1907).




Figure 8.19 : Gravure (détail) de Wenceslas Hollar, Long View of London from Bankside, 1647 (Ruellet, 2016).



Figure 8.20 : La tour de Londres (© Richard Nevell).

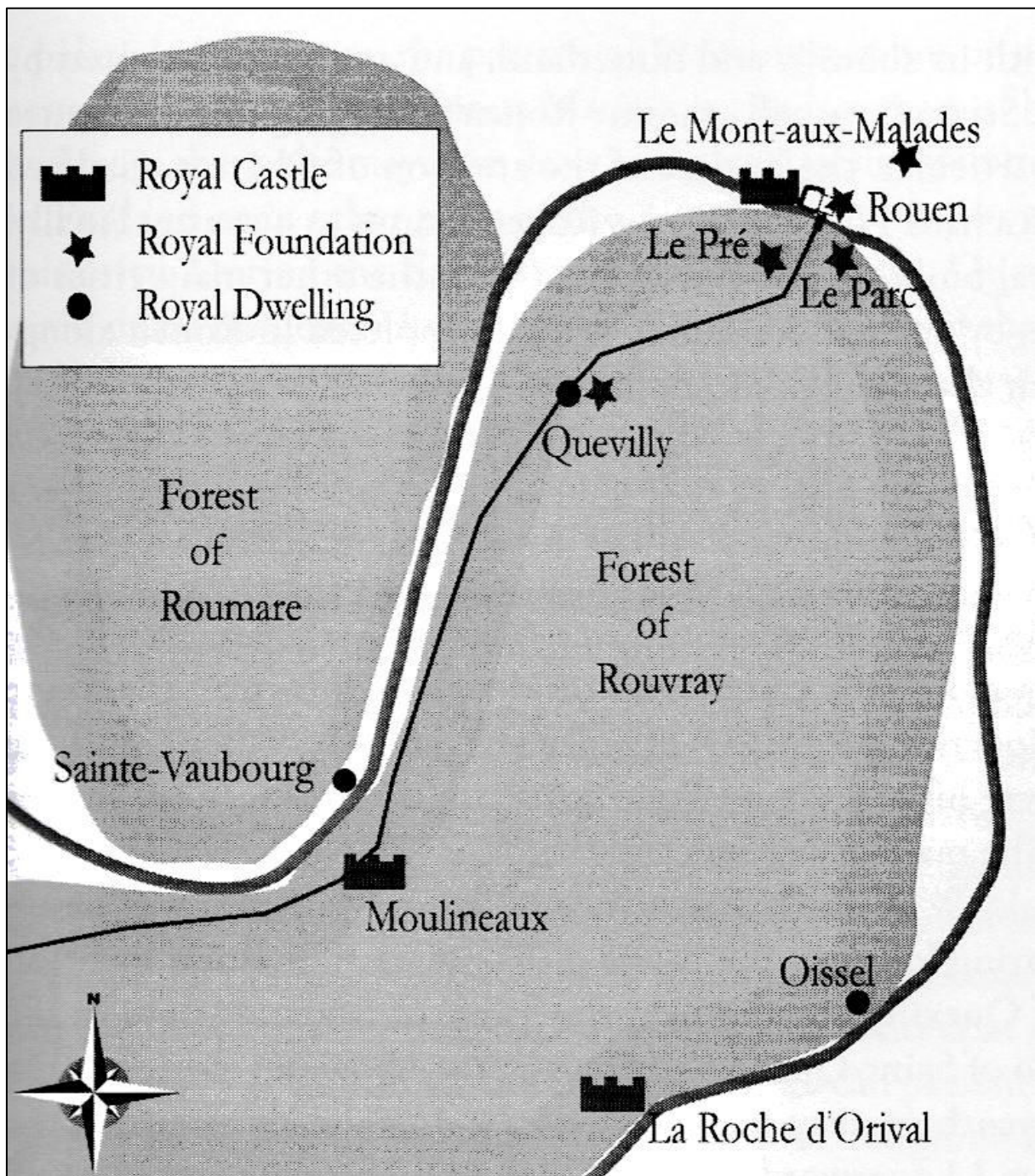
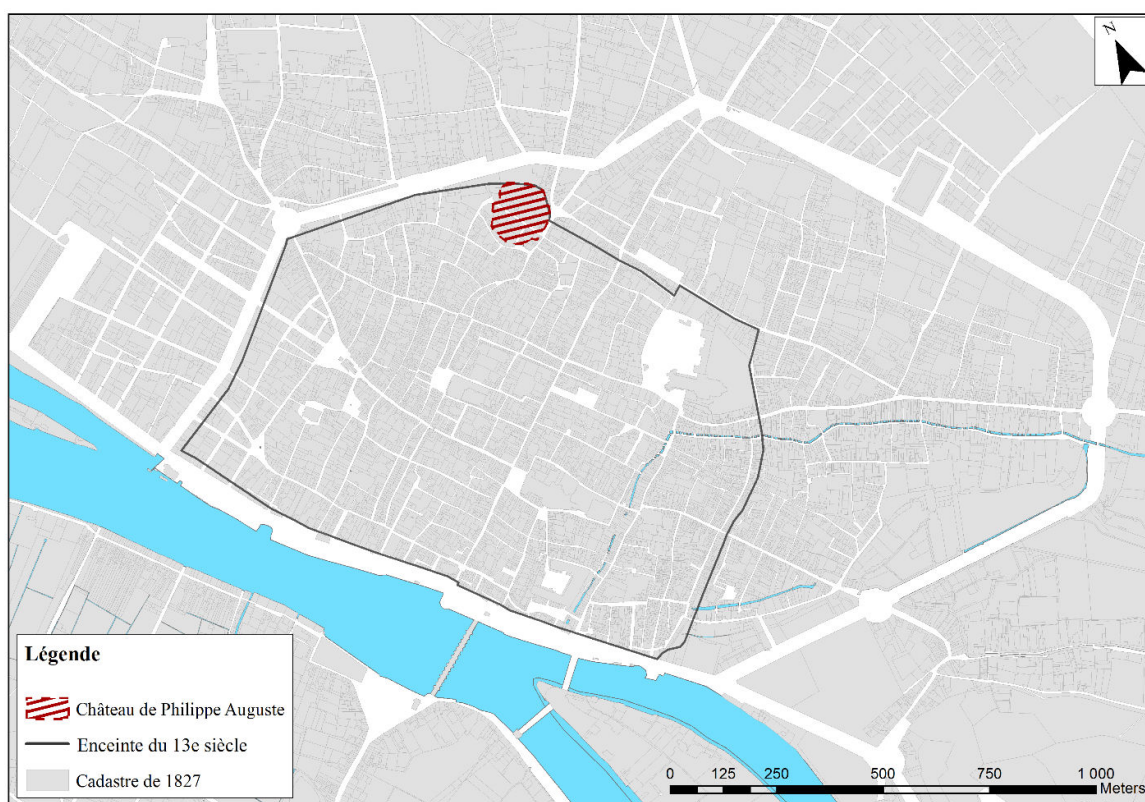


Figure 8.21 : Rouen et ses environs sous les ducs de Normandie (Madeline, 2013 : 67).





**Figure 8.22 : Le château et le donjon de Philippe Auguste en 1525. Plan de Gaalor – Livre des Fontaines de Rouen de Jacques Le Lieur © Collection Bibliothèque de la Ville de Rouen, cliché T. Ascencio-Parvy, A. Delamare (Lardin, 2016).**



Auteur : Lise Leveux, 2018

**Figure 8.23 : Le château de Philippe Auguste et l'enceinte du 13<sup>e</sup> siècle.**

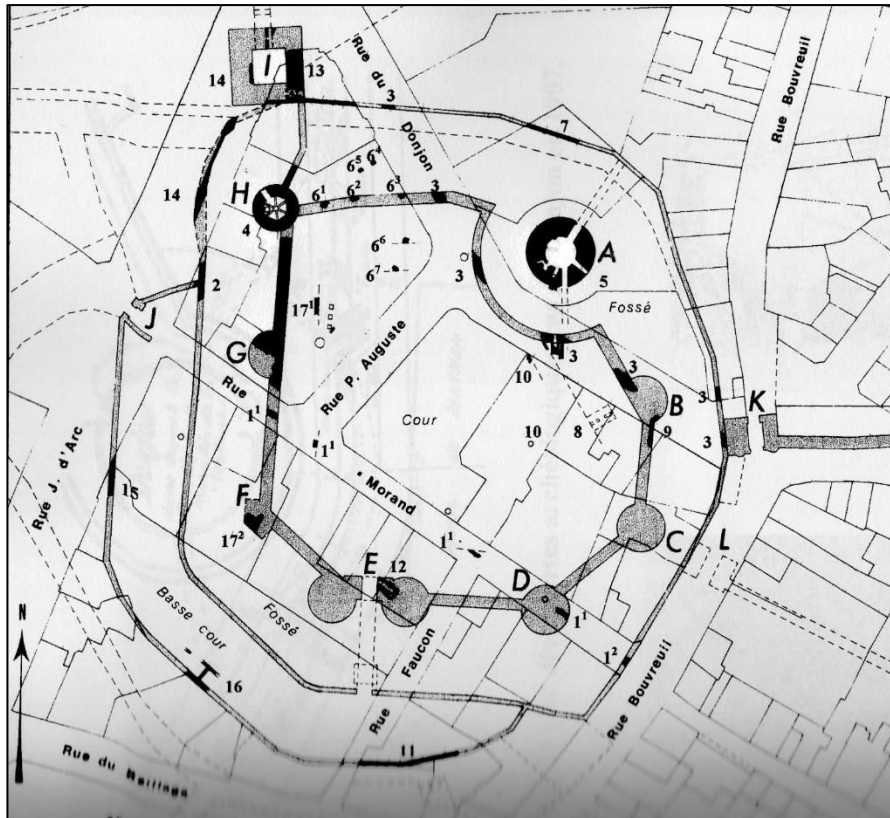


Figure 8.24 : Plan des découvertes archéologiques (Léost, 2001).

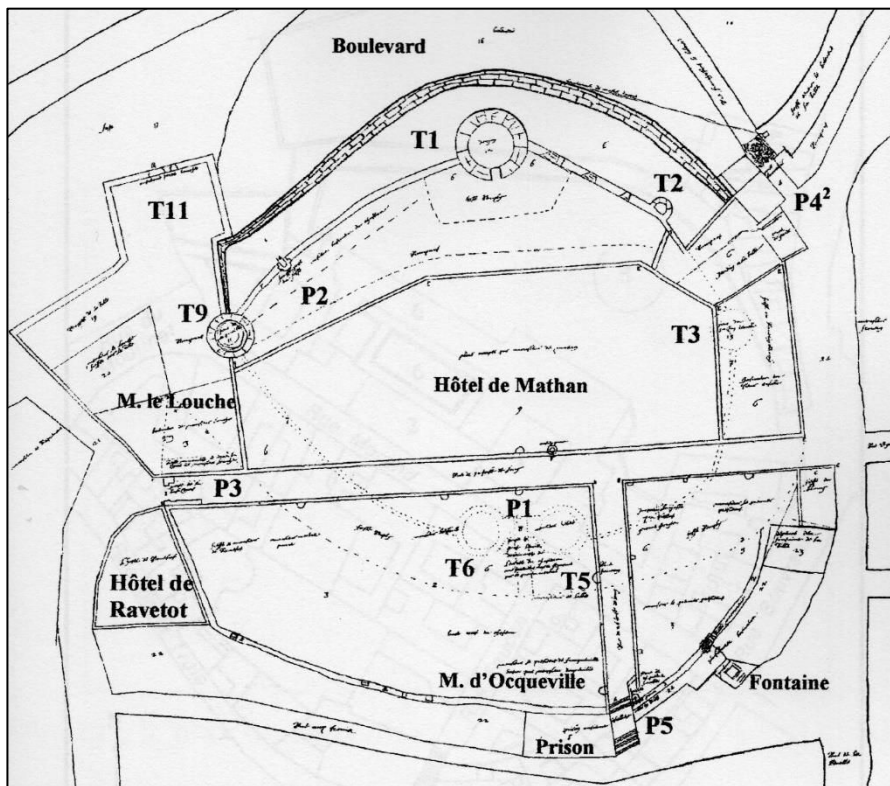


Figure 8.25 : Le site du château en 1635 d'après Jacques Gravois (Léost, 2001). T1 : Donjon ; T3 : tour du Gascon démolie ; T9 : tour de la Pucelle ; T11 : ancienne porte bouchée ; P1 : porte et pont levis dormant de l'entrée du château ; P2 : fausse porte du fossé ; P3 : porte de la basse-cour ; P4<sup>2</sup> : porte Bouvreuil ; P5 : petite porte du côté des prisons pour aller par la ville.

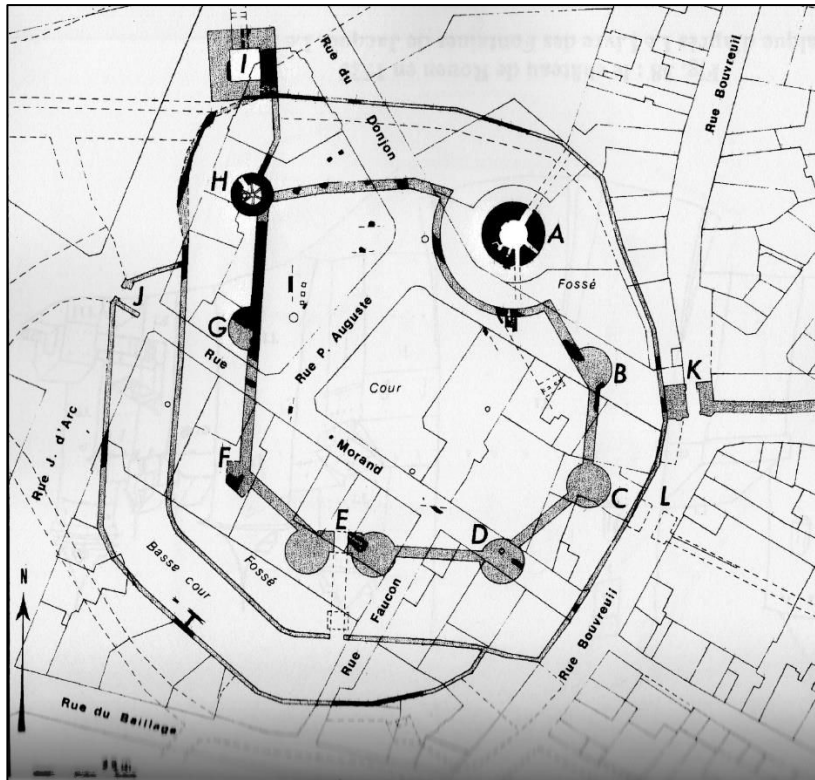


Figure 8.26 : Plan du Vieux Château par Dominique Pitte (Léost, 2001). A : Donjon ; B : Demi-tour de la grande cuisine ; C : tour du Gascon ; D : tour du Beffroy ; E : tour de la Porte ; F : Renfort ? ; G : Demi-tour Saint-Patrice ; H : Tour de la Pucelle ; I : Tour carrée (15<sup>e</sup> siècle) ; J : Entrée de la basse-cour ; K : La porte Bouvreuil aux alentours de 1360 ; L : Emplacement de la porte Bouvreuil en 1204.

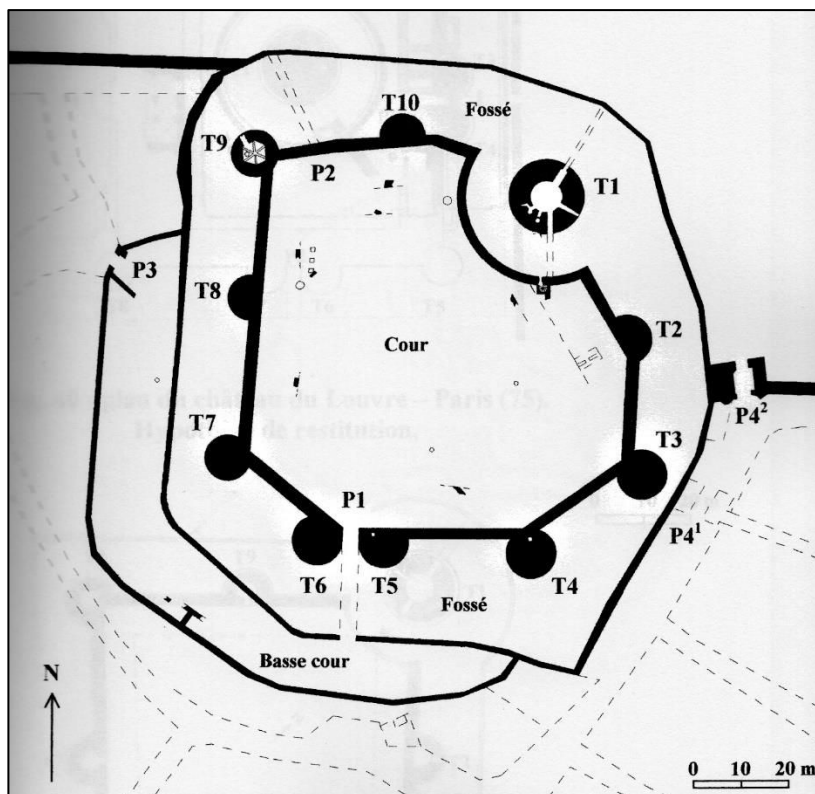


Figure 8.27 : Plan du château de Rouen vers 1364-1419. Hypothèse de restitution par Dominique Léost (Léost, 2001). T1 : grosse tour ; P1 : porte vers la ville ; P2 : porte vers les champs ; P3 : porte de la basse-cour ; P4<sup>1</sup> : porte Bouvreuil (13<sup>e</sup> siècle) ; P4<sup>2</sup> porte Bouvreuil (14<sup>e</sup> siècle).

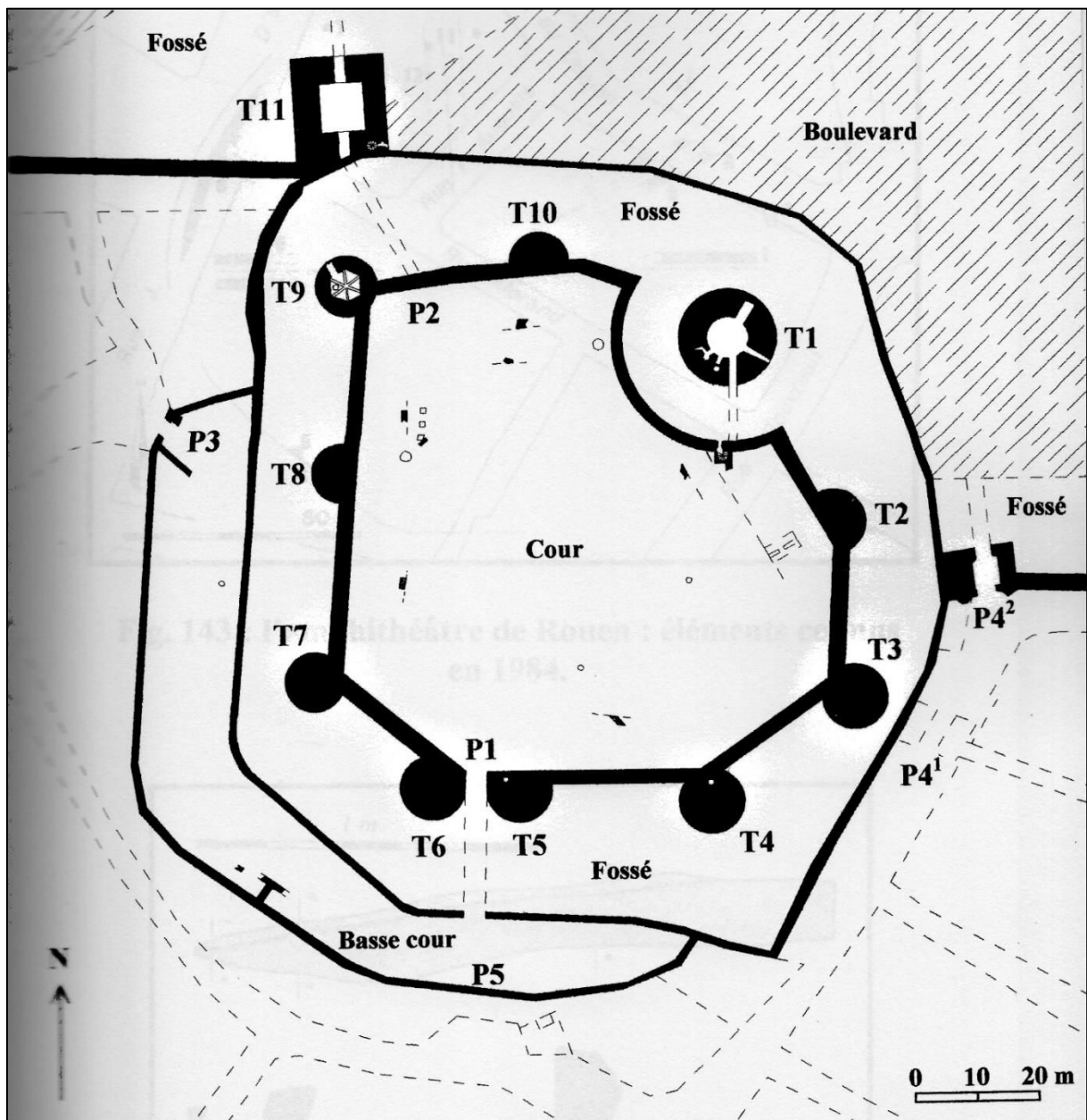
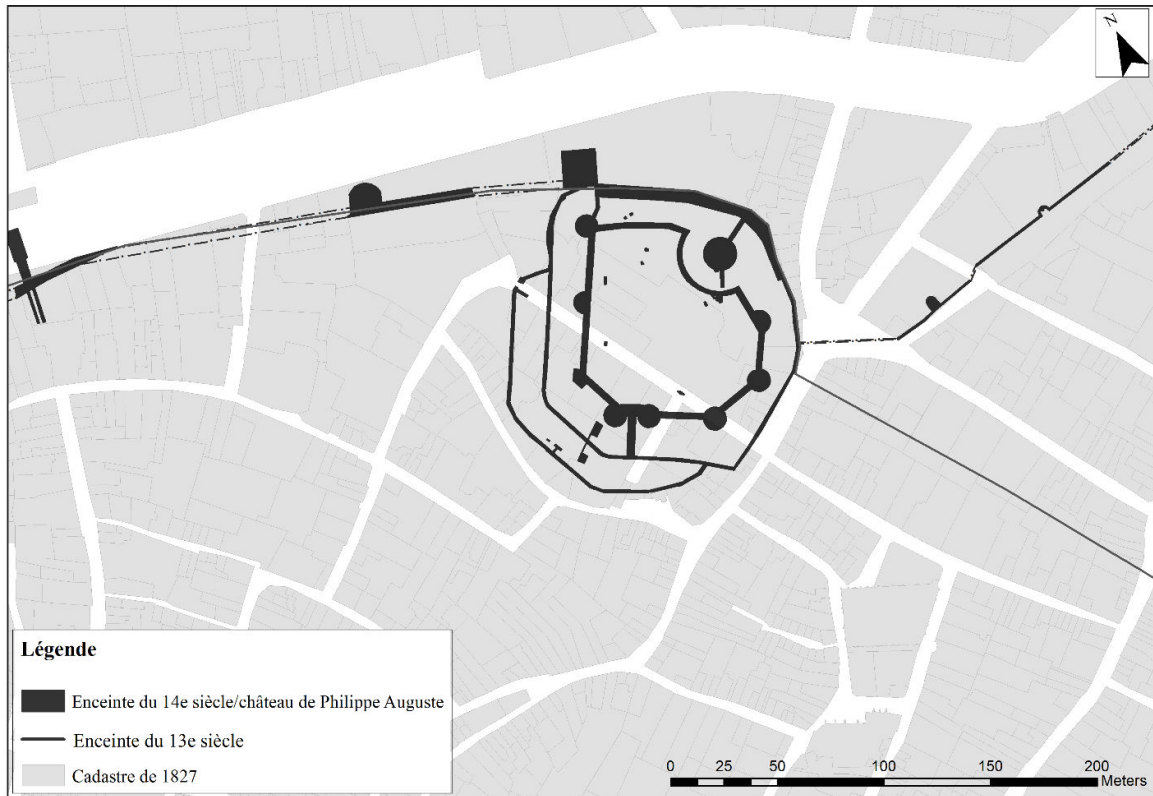


Figure 8.28 : Plan du château de Rouen vers 1419-1449. Hypothèse de restitution par Dominique Léost (Léost, 2001). T1 : grosse tour ; T2 : tour en droit la grant cuisine du commun ; T3 : tour du moulin — tour fourrière — tour de lauloge ; T4 : tour au coing e la grant chapelle ; T5 : tour portière ; T6 : tour aux deux escus ; T7 : tour ; T8 : tour devers saint Patrix ; T9 : tour couronnée ; T10 tour saint Gilles — tour du Trésor ; T11 : tour carrée ; P1 : porte vers la ville ; P2 : porte vers les champs ; P3 : porte de la basse-cour ; P4<sup>1</sup> porte Bouvreuil ; P5 : porte piétonnière (16<sup>e</sup> siècle ?).



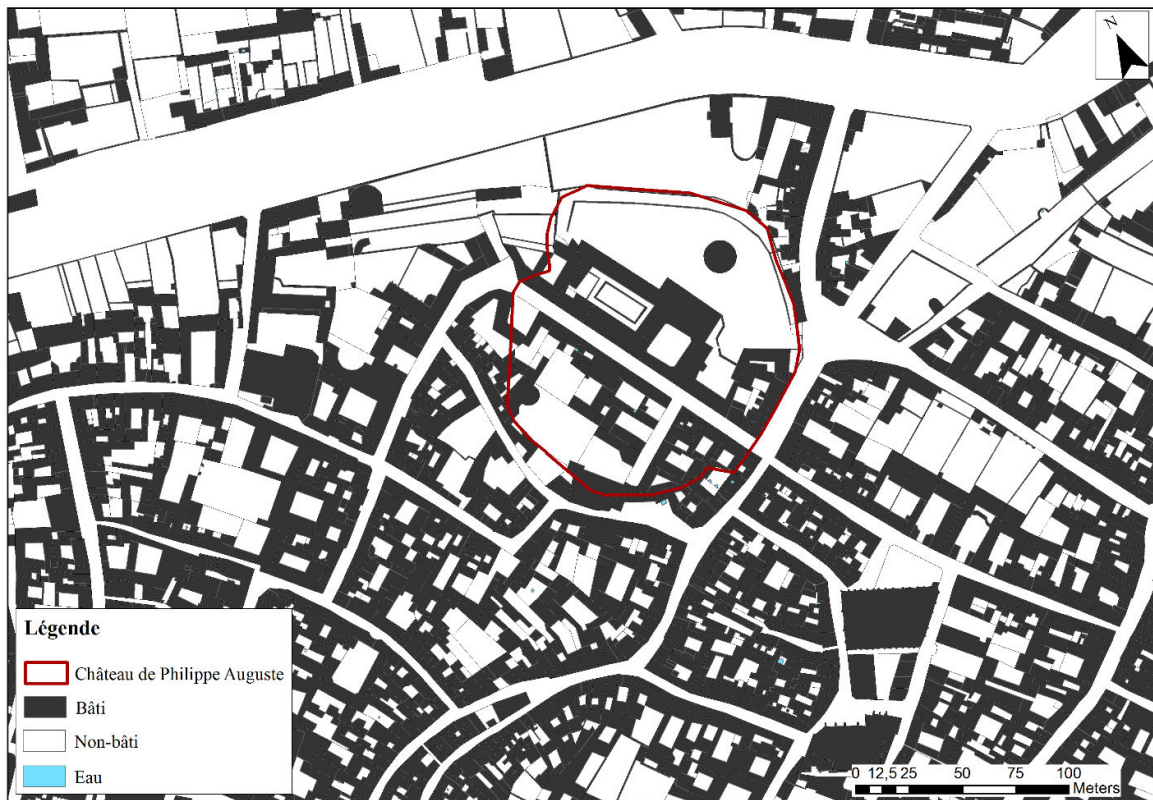
Auteur : Lise Levieux, 2018

**Figure 8.29 : Le château de Philippe Auguste sur le cadastre de 1827.**



Auteur : Lise Levieux, 2018

**Figure 8.30 : Emprise du château de Philippe Auguste sur le cadastre de 1827.**

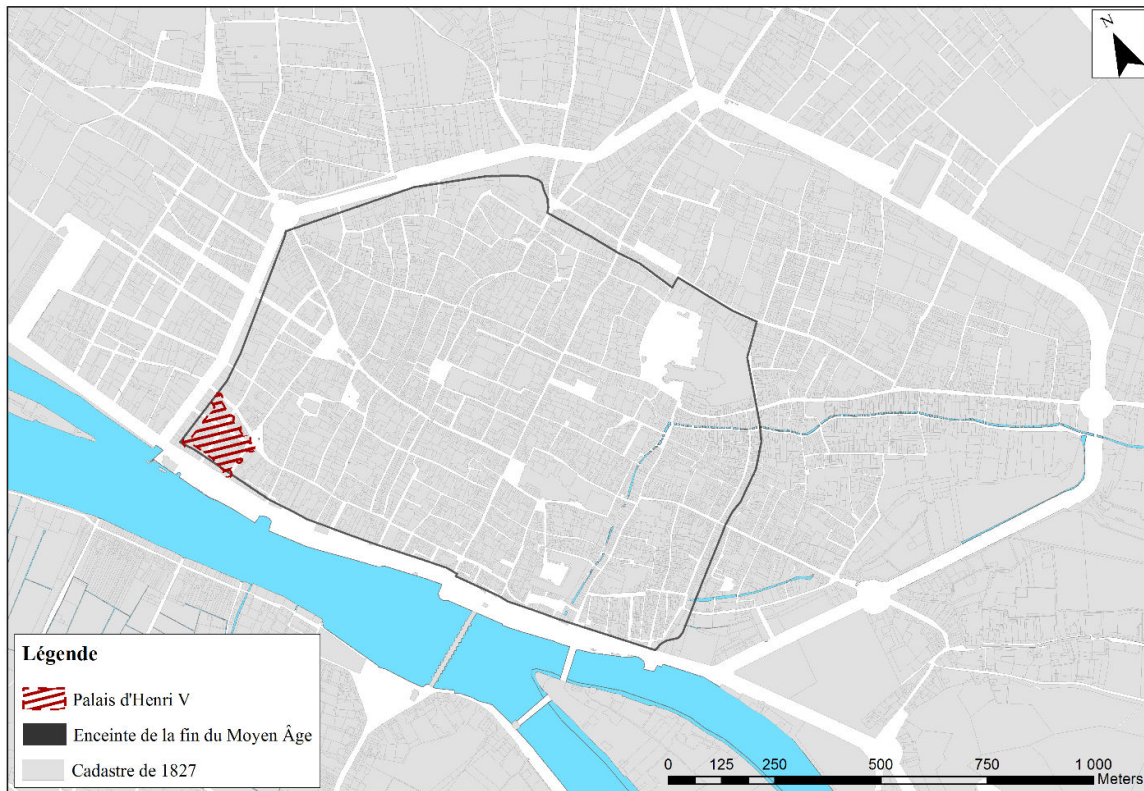


Auteur : Lise Levicux, 2018

**Figure 8.31 : Château de Philippe Auguste, proportion d’espaces bâtis et d’espaces non bâtis.**



Figure 8.32 : Le Vieux-Palais sur la vue de Jacques Le Lieur.



Auteur : Lise Leveux, 2018

Figure 8.33 : Localisation du Vieux-Palais dans la seconde moitié du 15<sup>e</sup> siècle.




Figure 8.34 : Vue du Vieux-Palais en 1785 (Le Pogam, 1987 : 214).

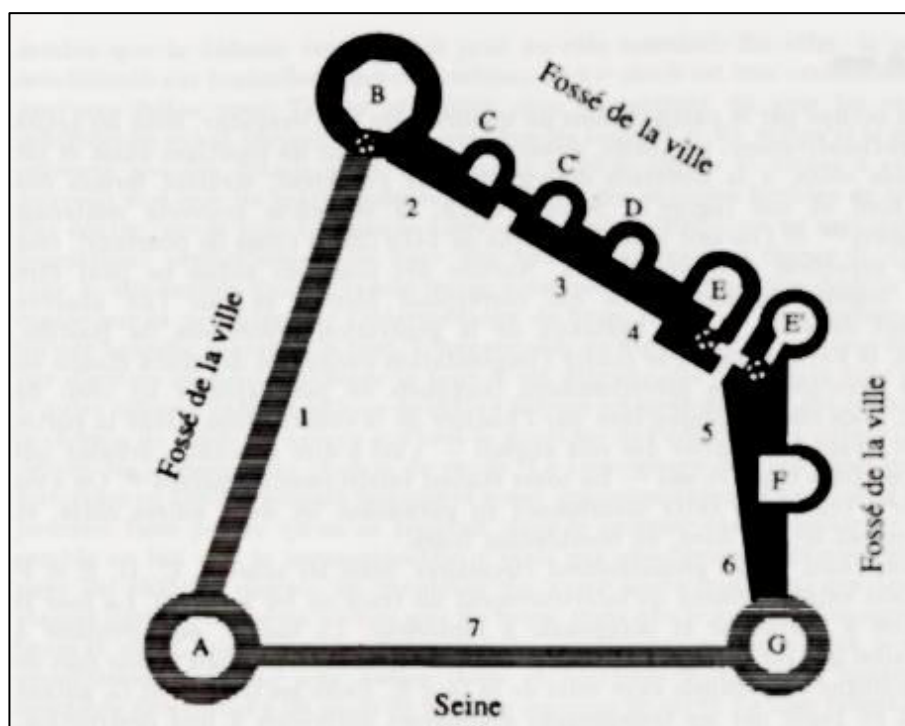


Figure 8.35 : Schéma reconstitué du palais par Jean-Yves Le Pogam à la fin du Moyen Âge (Le Pogam, 1987 : 241). A : tour Maussifrotte — bastion ; B : tour " vers les champs " — tour " Qui s'y frotte s'y pique " ; C – C' : fausse porte ou poterne — tour de l'ancienne entrée ; D : tour — tour d'Esculape ; E — E' : grande porte – tour jumelle ou de la nouvelle entrée ; F : " tour entre les deux tours et la grosse tour vers la Seine — tour des prisons ou de l'Éperon " ; G : grosse tour vers la Seine — tour Talbot puis tour abaissée ; 1, 2, 3, 4, 5, 6 et 7 : courtines.



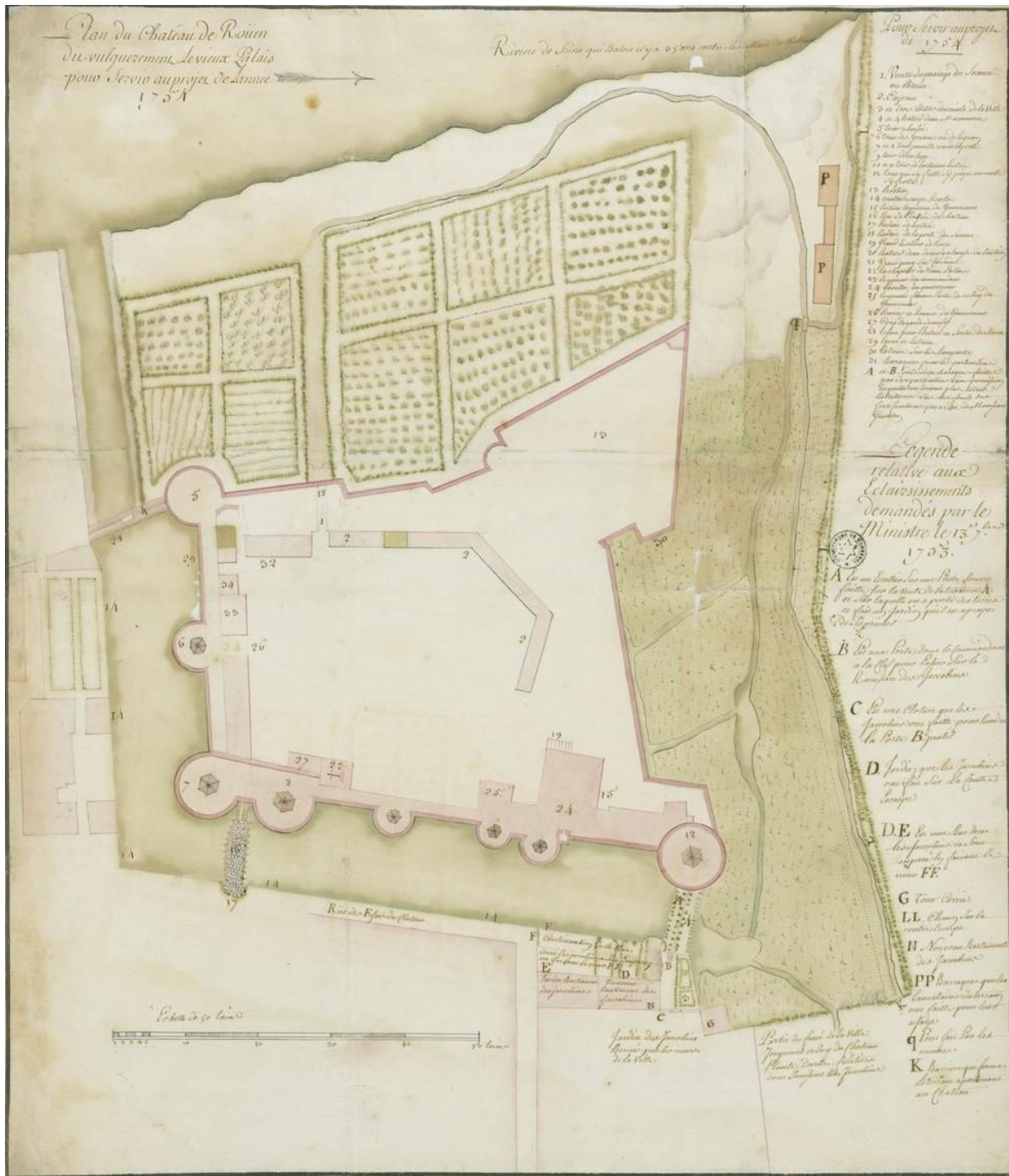


Figure 8.36 : " Plan du château de Rouen dit vulgairement le vieux Palais pour servir au projet de l'année 1754 ", 1753 (B.N.F., Arsenal, MS-6455 [511]).



Auteur : Lise Leveux, 2018

**Figure 8.37 : Emprise du Vieux-Palais à la fin du 15<sup>e</sup> siècle sur le cadastre de 1827.**



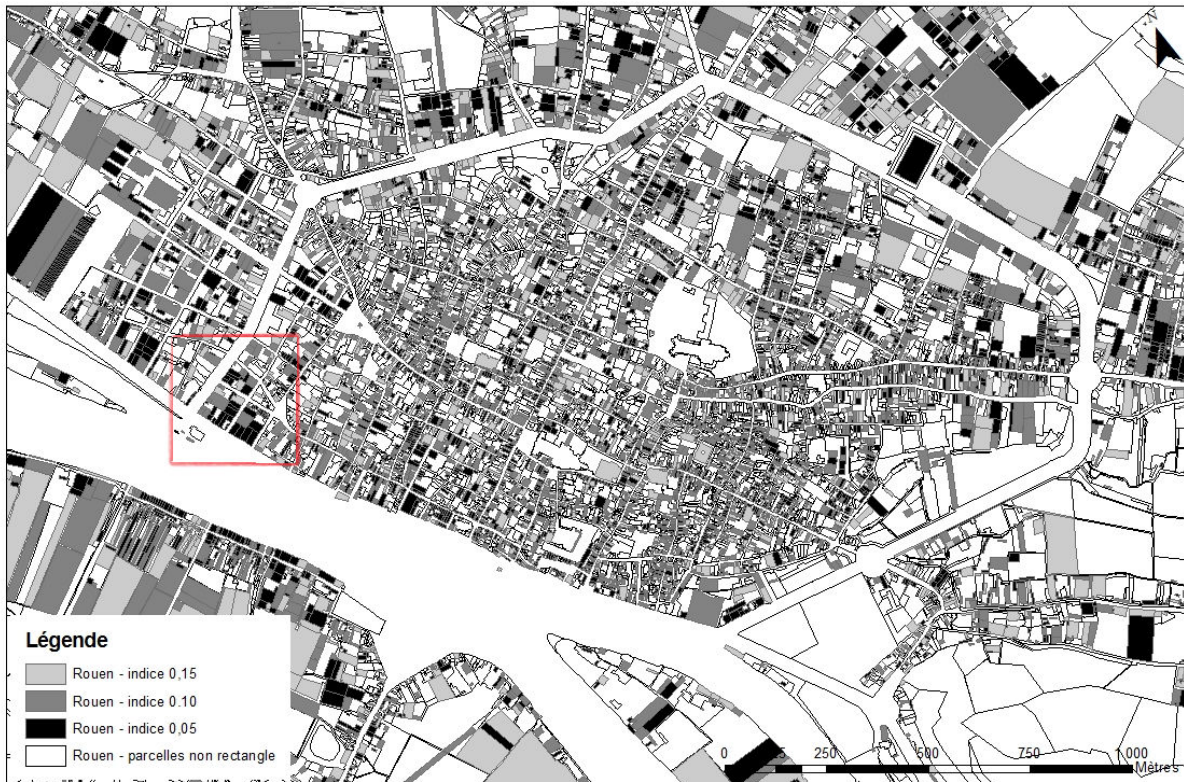
Auteur : Lise Leveux, 2018

**Figure 8.38 : Emprise du Vieux-Palais vers le milieu du 18<sup>e</sup> siècle sur le cadastre de 1827.**



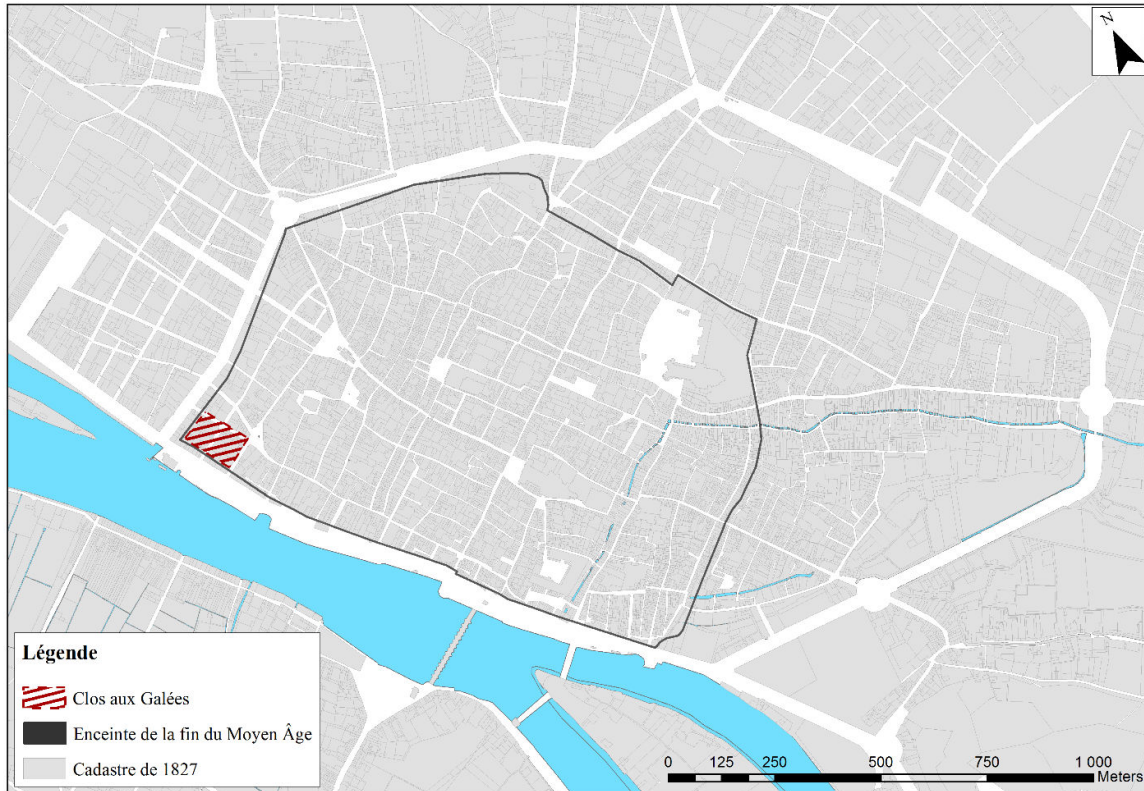
Auteur : Lise Levieux, 2018

Figure 8.39 : Palais d'Henri V, proportion d'espaces bâtis et d'espaces non bâtis.



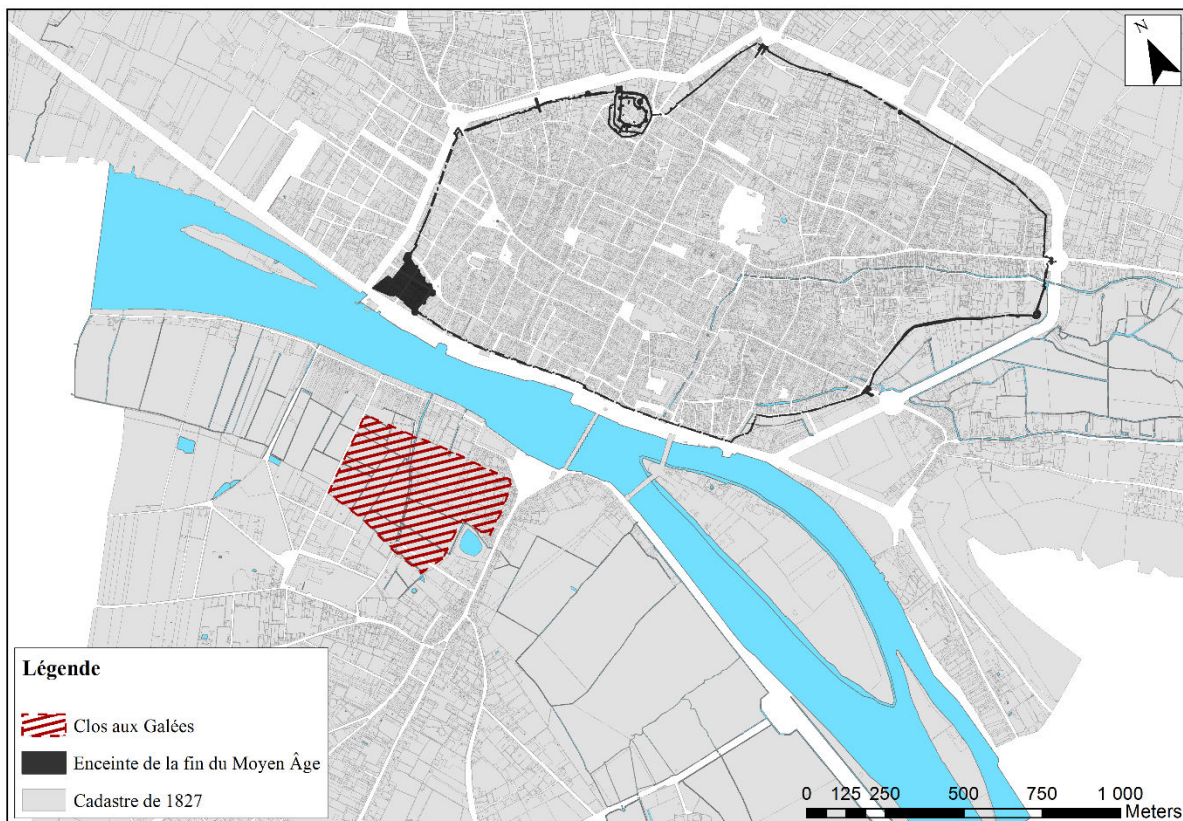
Auteur : Lise Levieux, 2015.

Figure 8.40 : Indice de rectangularité, palais d'Henri V.



Auteur : Lise Levieux, 2018

**Figure 8.41 : Localisation du clos aux Galées au 13<sup>e</sup> siècle.**



Auteur : Lise Levieux, 2018

**Figure 8.42 : Localisation et emprise du clos aux Galées à la fin du Moyen Âge.**

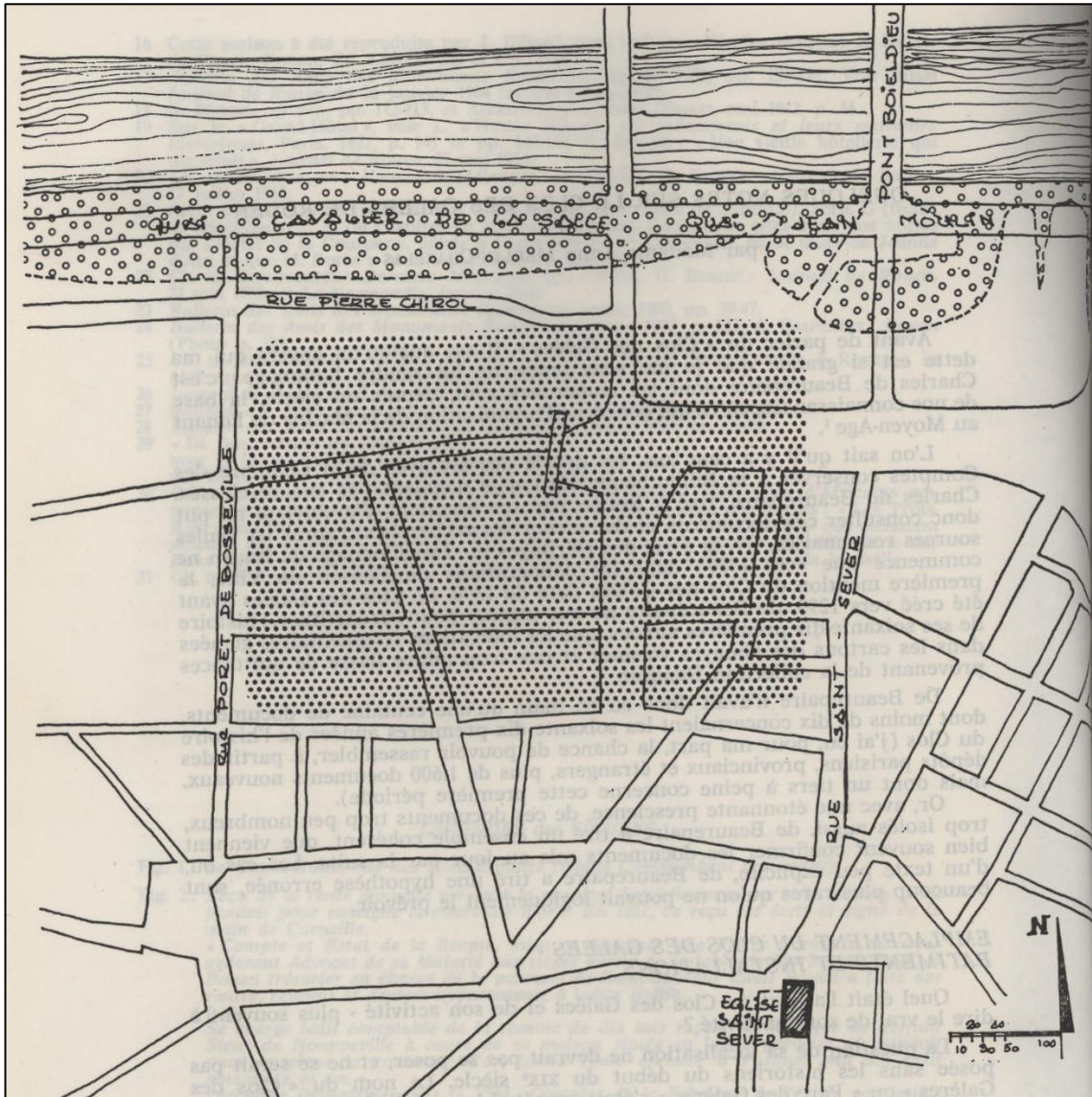


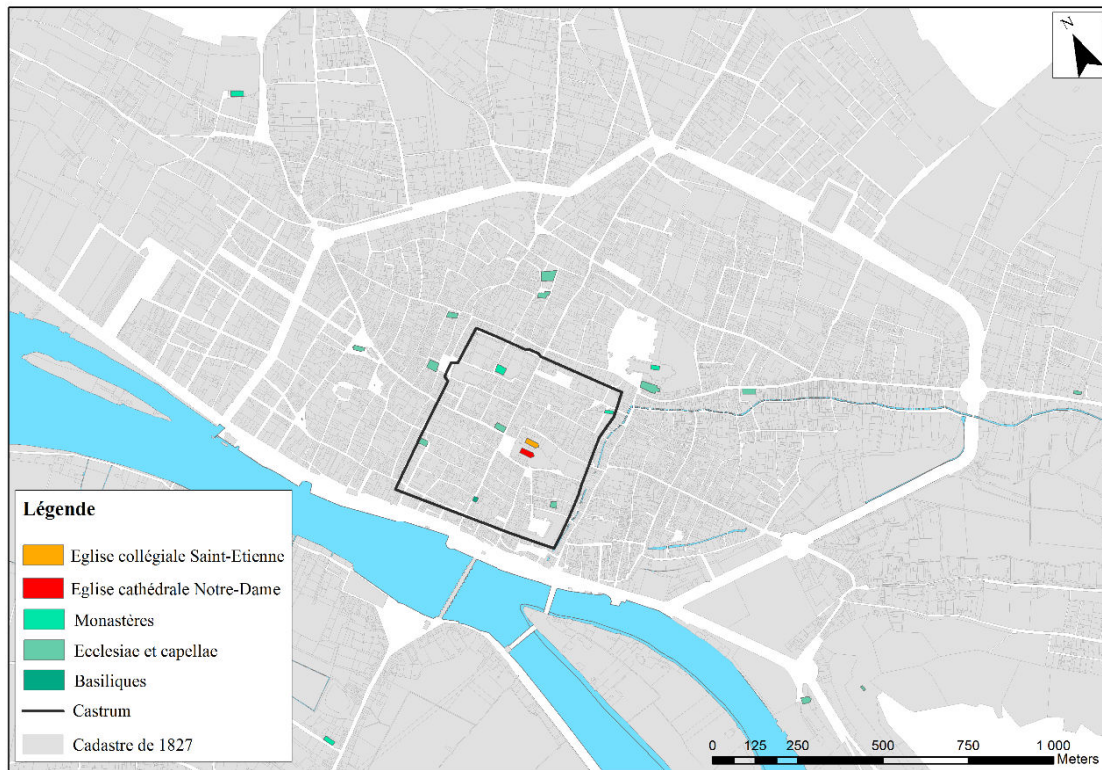
Figure 8.43 : Emprise du clos aux Galées (Merlin-Chazelas, 1977).



Auteur : Lise Levieux, 2018

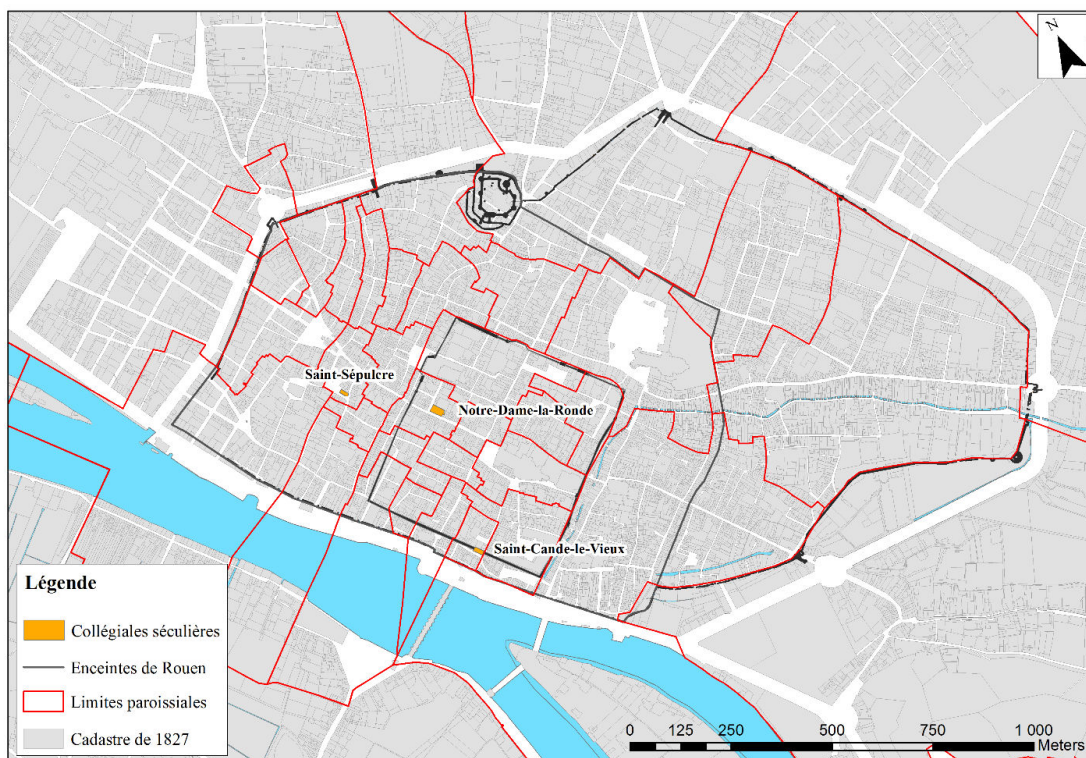
**Figure 8.44 : Clos aux Galées, proportion d’espaces bâtis et d’espaces non bâtis.**

## Chapitre 9



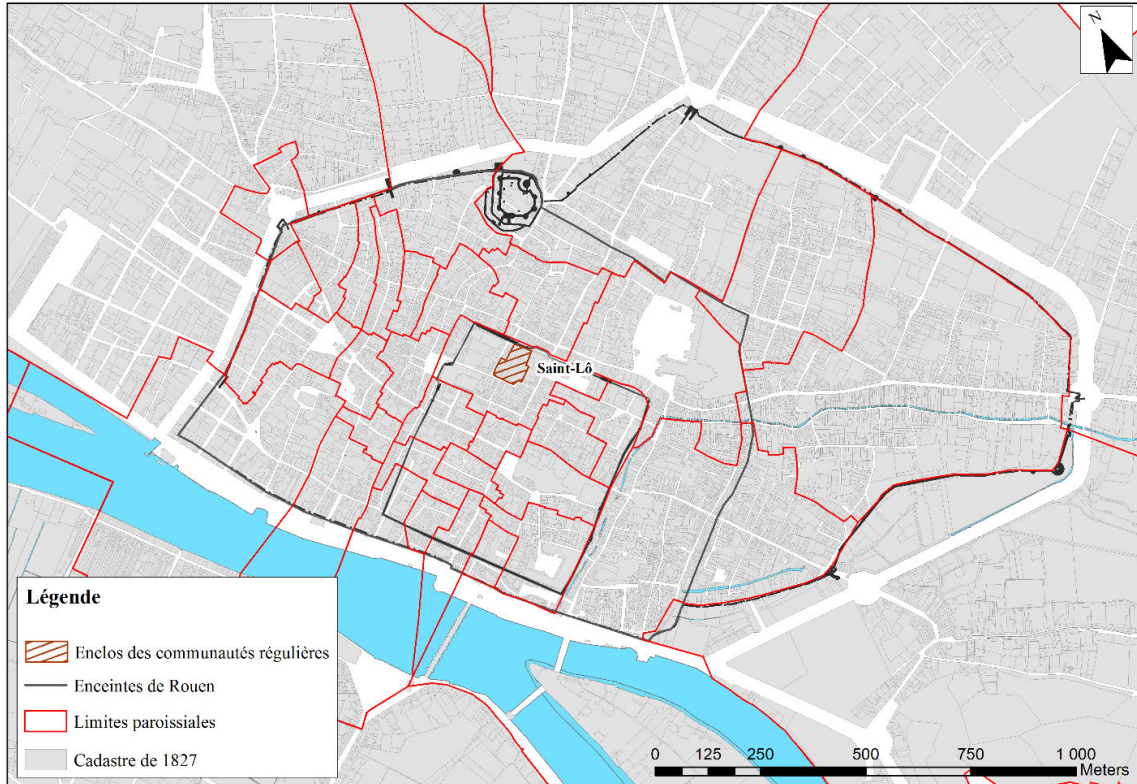
Auteur : Lise Leveux, 2018

**Figure 9.1 : La topographie religieuse de Rouen à l'aube des invasions vikings.**



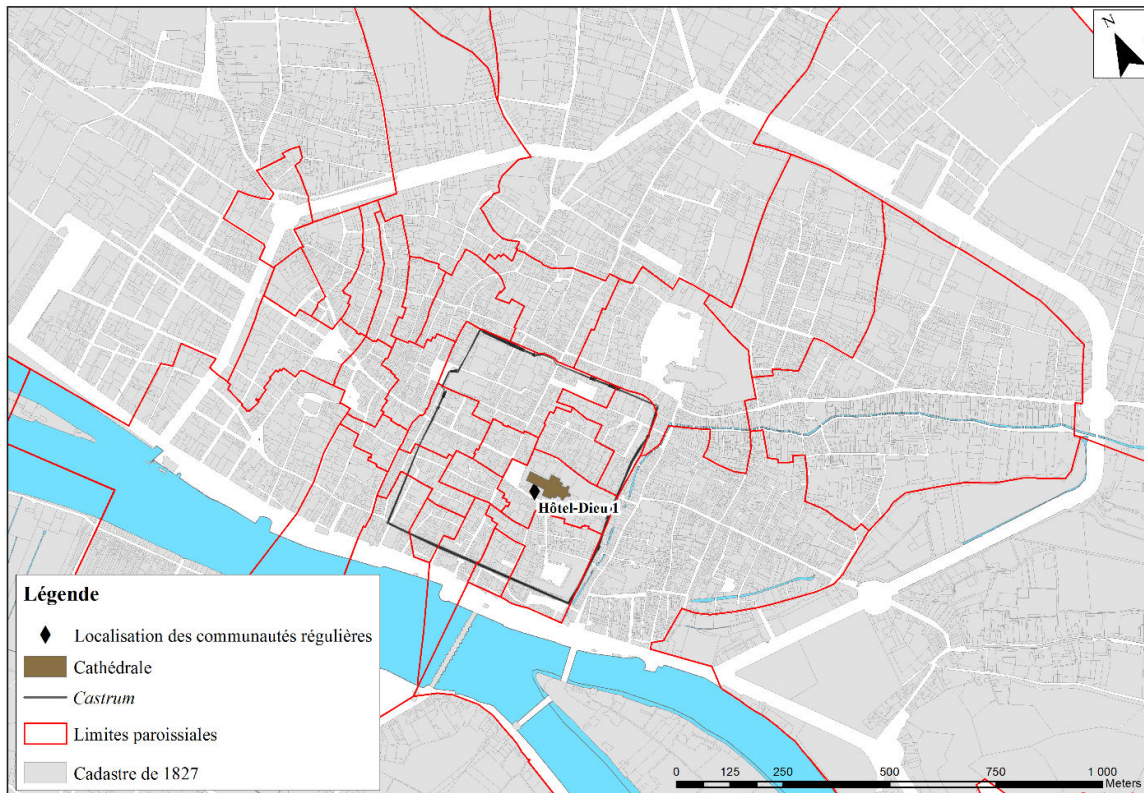
Auteur : Lise Leveux, 2018

**Figure 9.2 : Localisation des collégiales séculières.**



Auteur : Lise Leveux, 2018

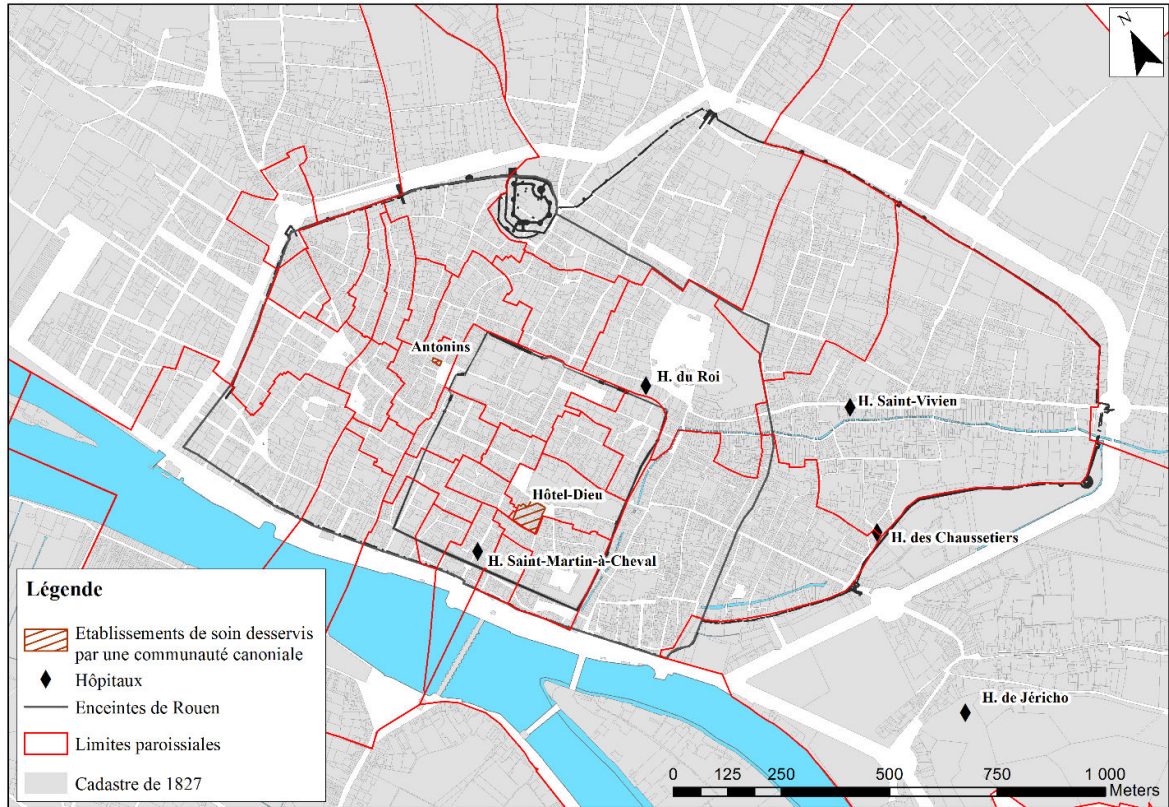
**Figure 9.3 : Localisation du prieuré de chanoines réguliers de Saint-Lô**



Auteur : Lise Leveux, 2018

**Figure 9.4 : Emplacement probable de l'Hôtel-Dieu au 11<sup>e</sup> siècle.**





Auteur : Lise Leveux, 2018

Figure 9.5 : Lé réseau hospitalier de Rouen aux 14<sup>e</sup> et 15<sup>e</sup> siècles.



Figure 9.6 : Hôpital Saint-Vivien (Delsalle, 2007 : 336).

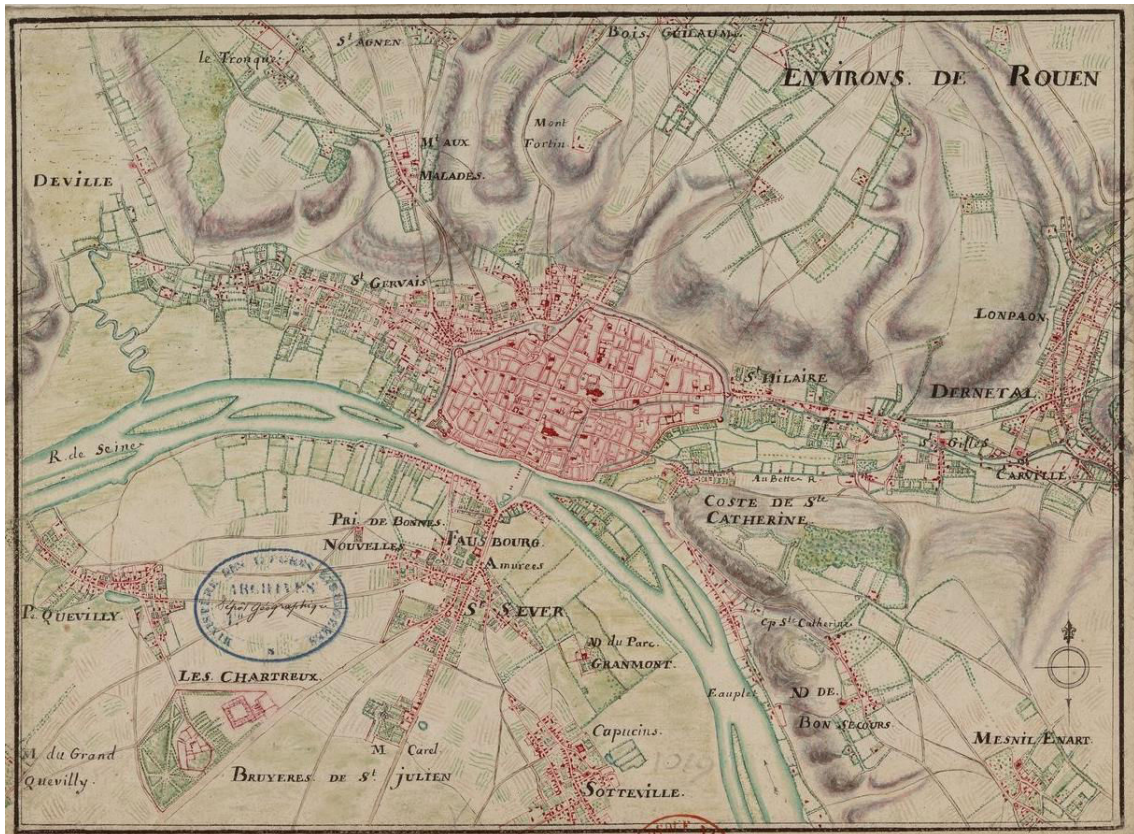


Figure 9.7 : Localisation des léproseries sur le plan Magin : la léproserie Saint-Julien se situe à Petit-Quevilly sur la rive gauche ; le prieuré Saint-Thomas ou du Mont-aux-Malades se situe dans le village du même nom.

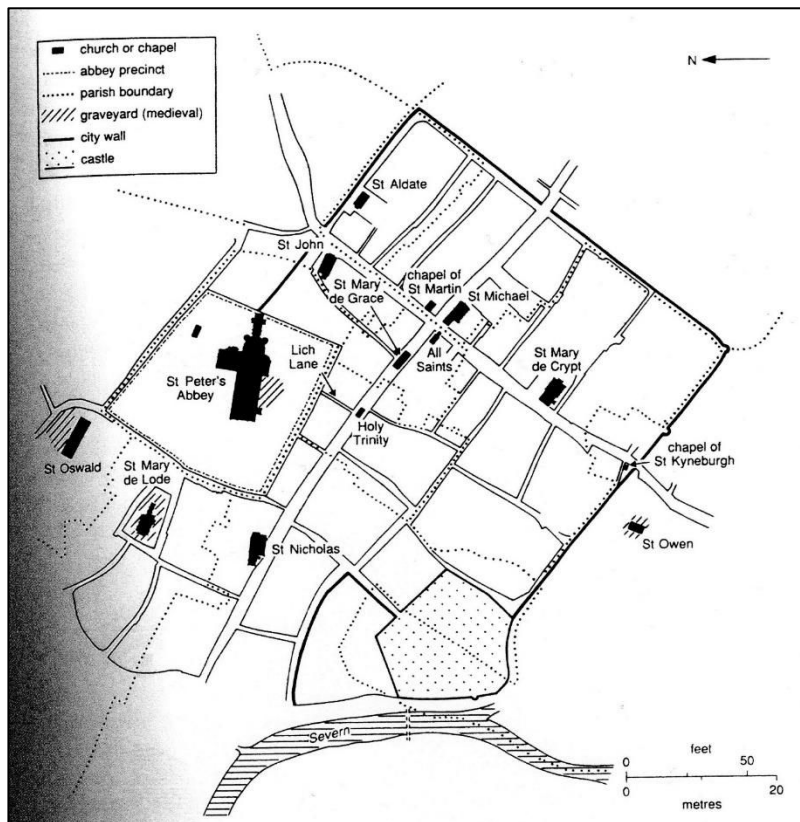
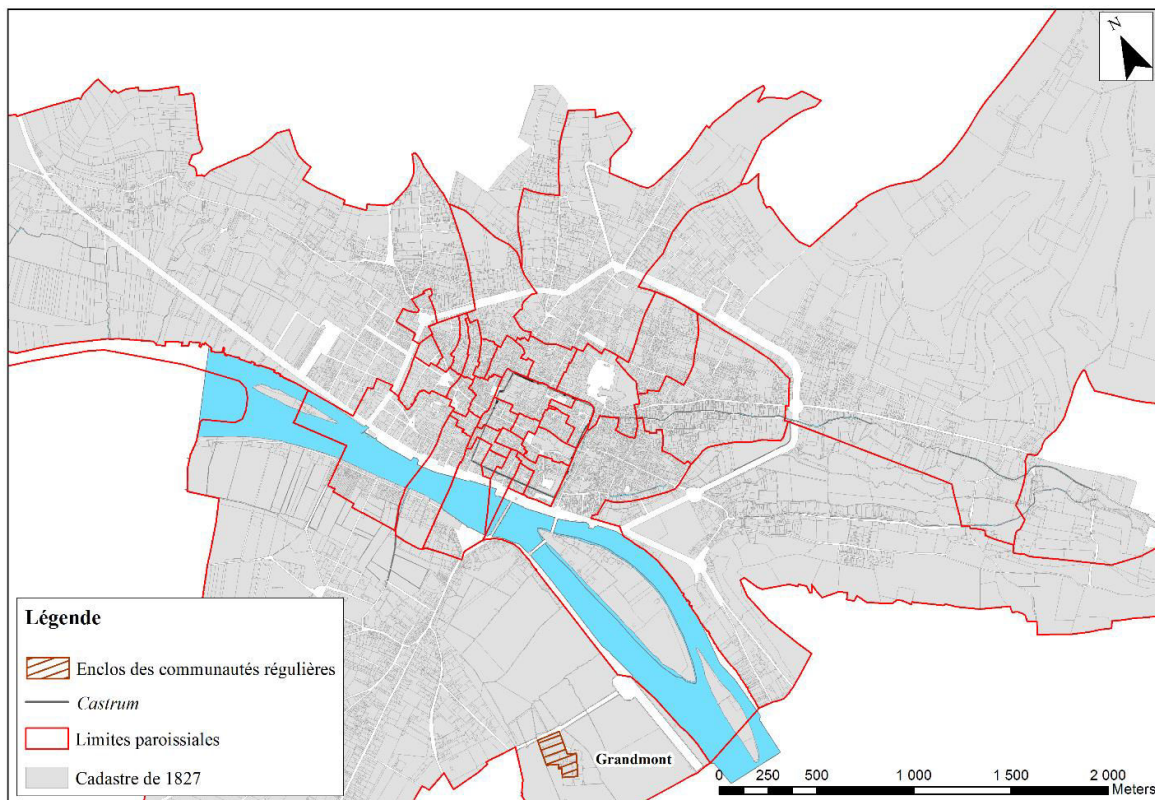
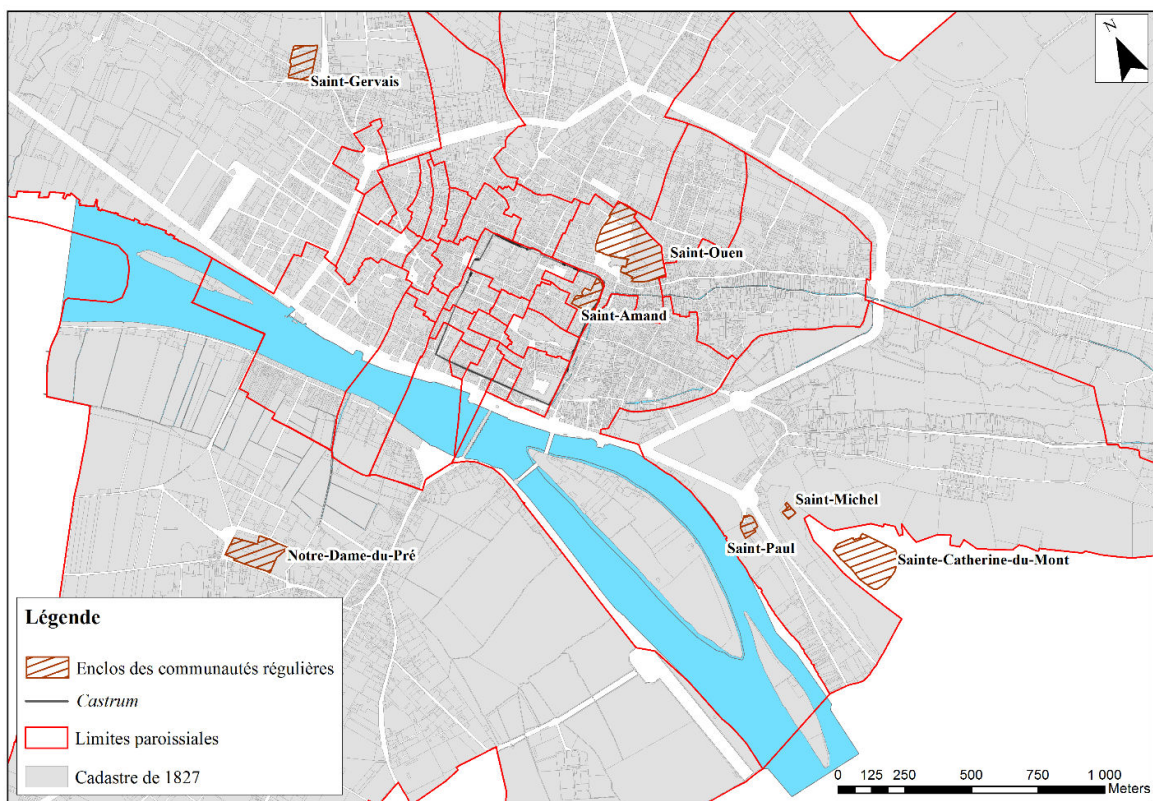


Figure 9.8 : Situation des léproseries à Gloucester (Baker et Holt, 2004).



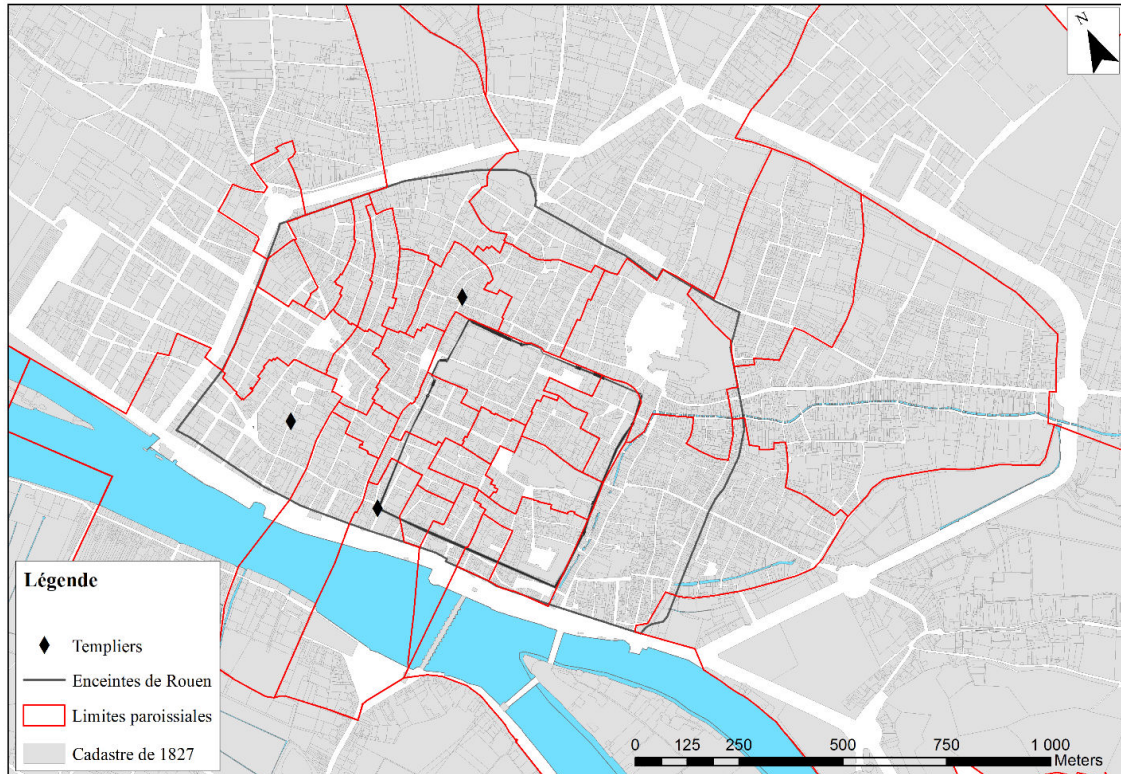
Auteur : Lise Leveux, 2018

**Figure 9.9 : Le prieuré de Grandmont : seul établissement érémitique du 12<sup>e</sup> siècle.**



Auteur : Lise Leveux, 2018

**Figure 9.10 : Les monastères et prieurés bénédictins fondés ou refondés aux 10<sup>e</sup> et 11<sup>e</sup> siècles.**



Auteur : Lise Levieux, 2018

Figure 9.11 : Localisation des maisons appartenant aux Templiers.

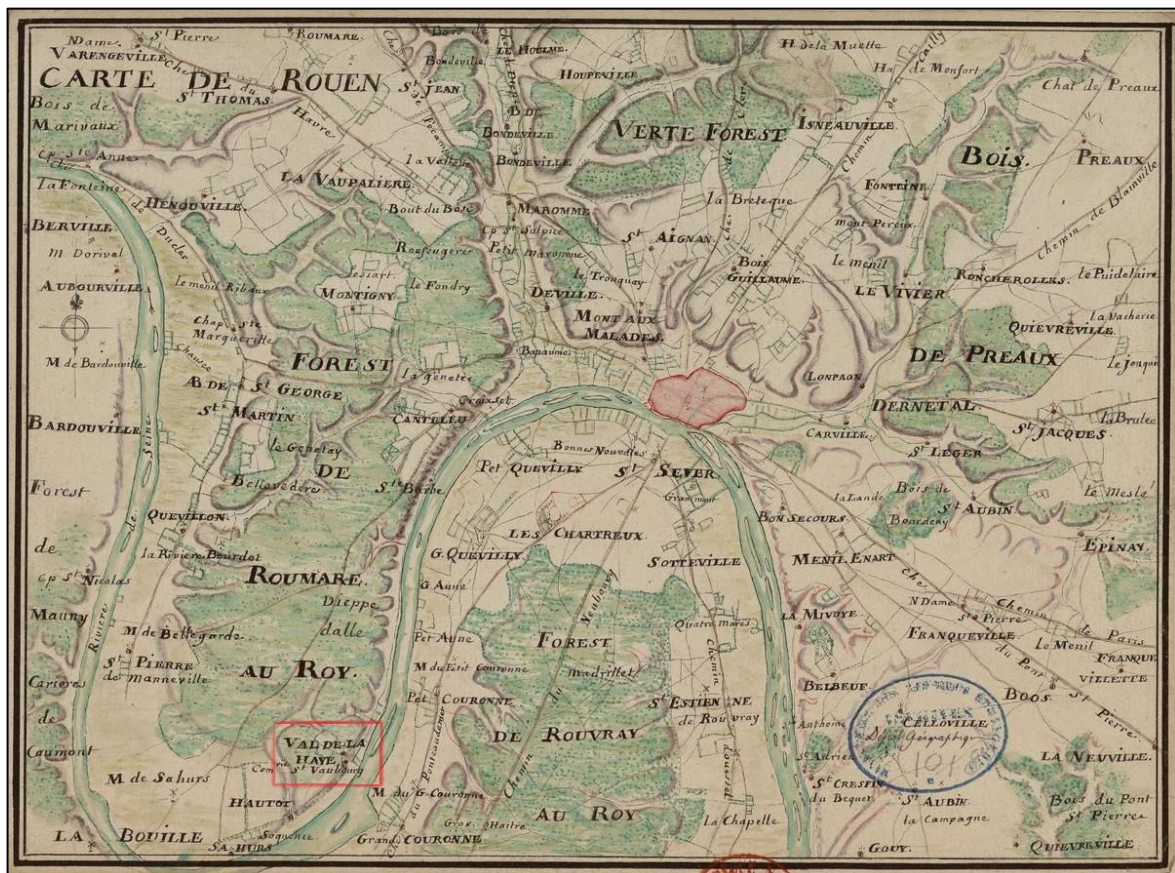
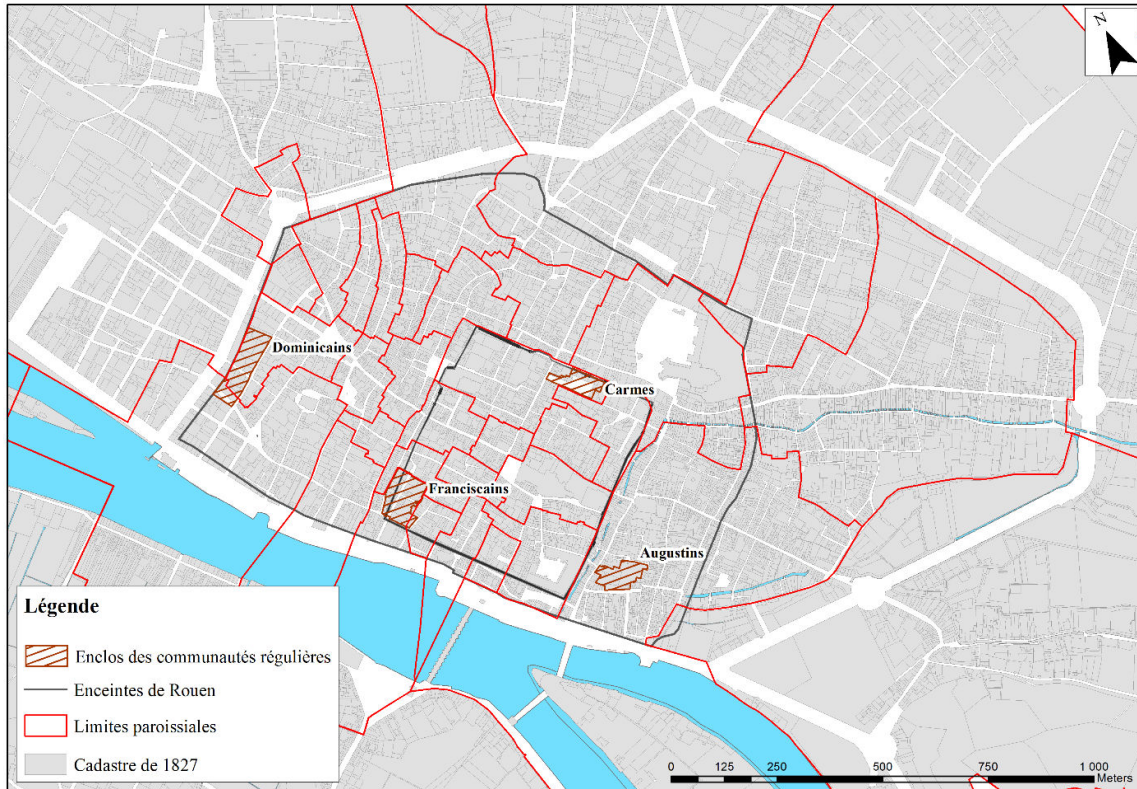


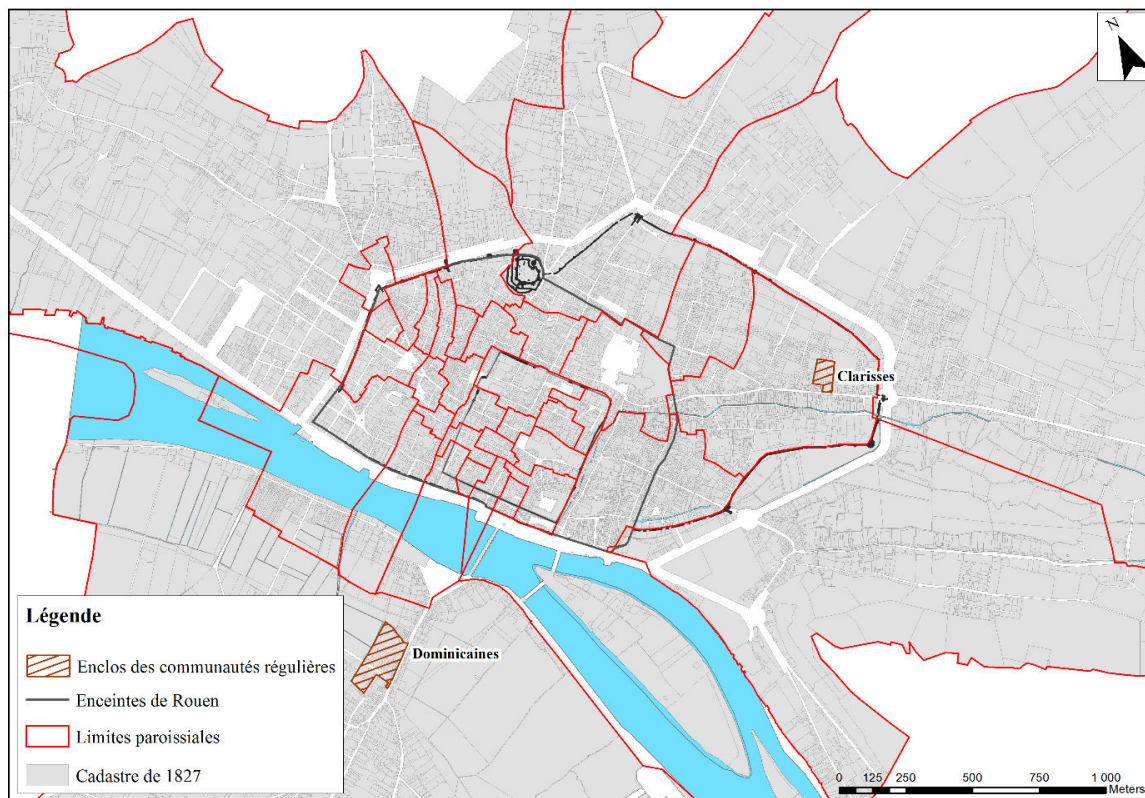
Figure 9.12 : Localisation de la commanderie de Sainte-Vaubourg sur le plan Magin.





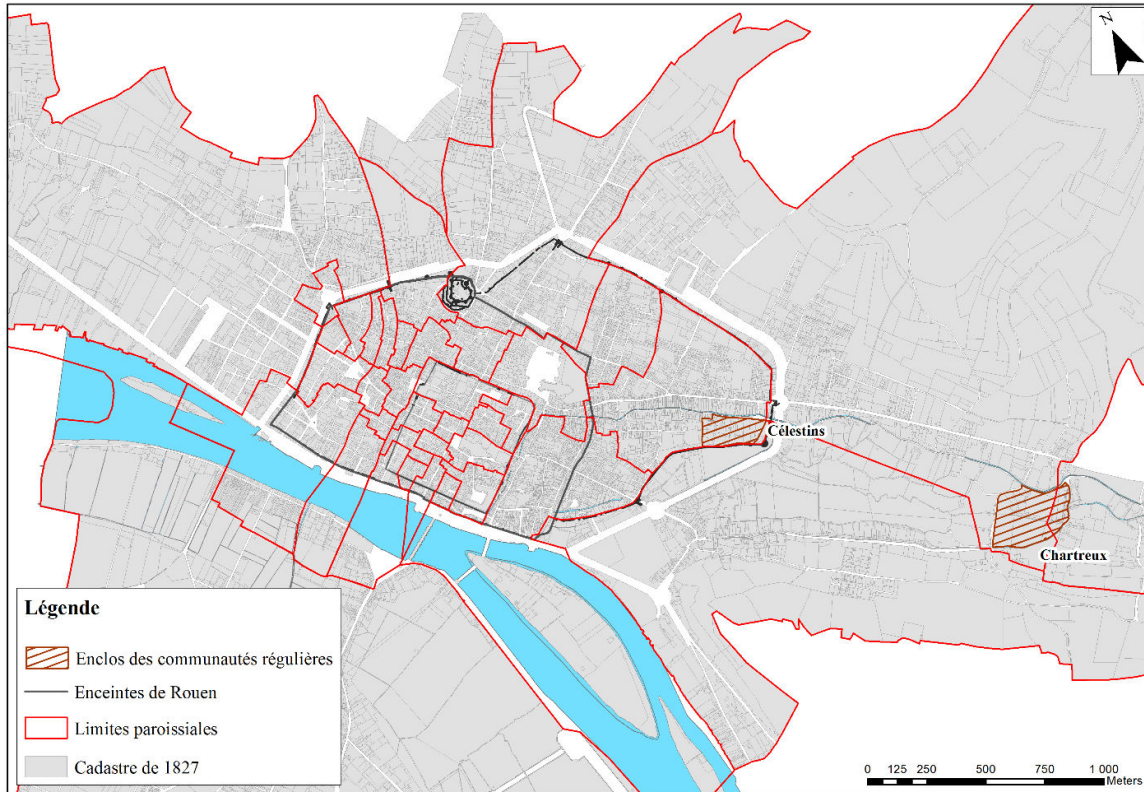
Auteur : Lise Levieux, 2018

**Figure 9.15 : Les implantations définitives des frères mendiants (13<sup>e</sup>-14<sup>e</sup> siècles).**



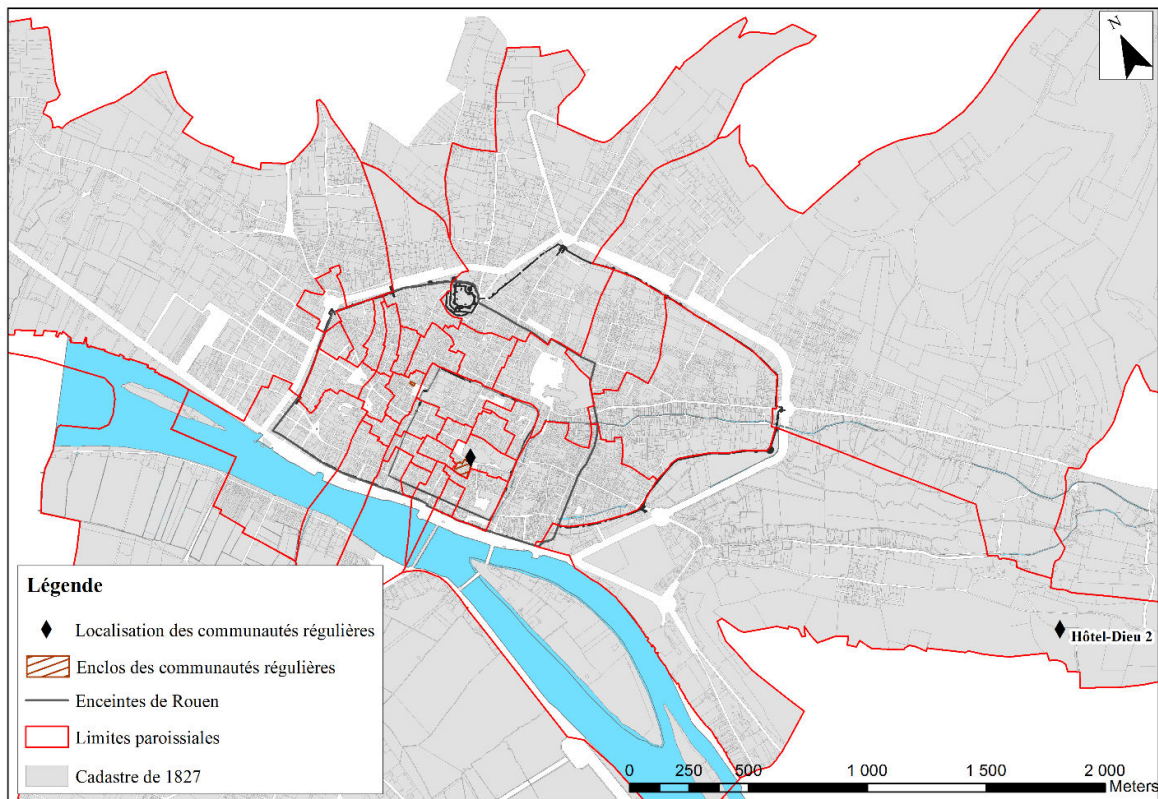
Auteur : Lise Levieux, 2018

**Figure 9.16 : Les implantations des Dominicaines et des Clarisses (13<sup>e</sup>-15<sup>e</sup> siècles).**



Auteur : Lise Levieux, 2018

**Figure 9.17 : Les établissements d'inspiration érémitique : les Chartreux et les Célestins.**



Auteur : Lise Levieux, 2018

**Figure 9.18 : Les établissements hospitaliers desservis par une communauté canoniale : localisation de la deuxième implantation de l'Hôtel-Dieu au lieu-dit du Nid-de-Chien.**

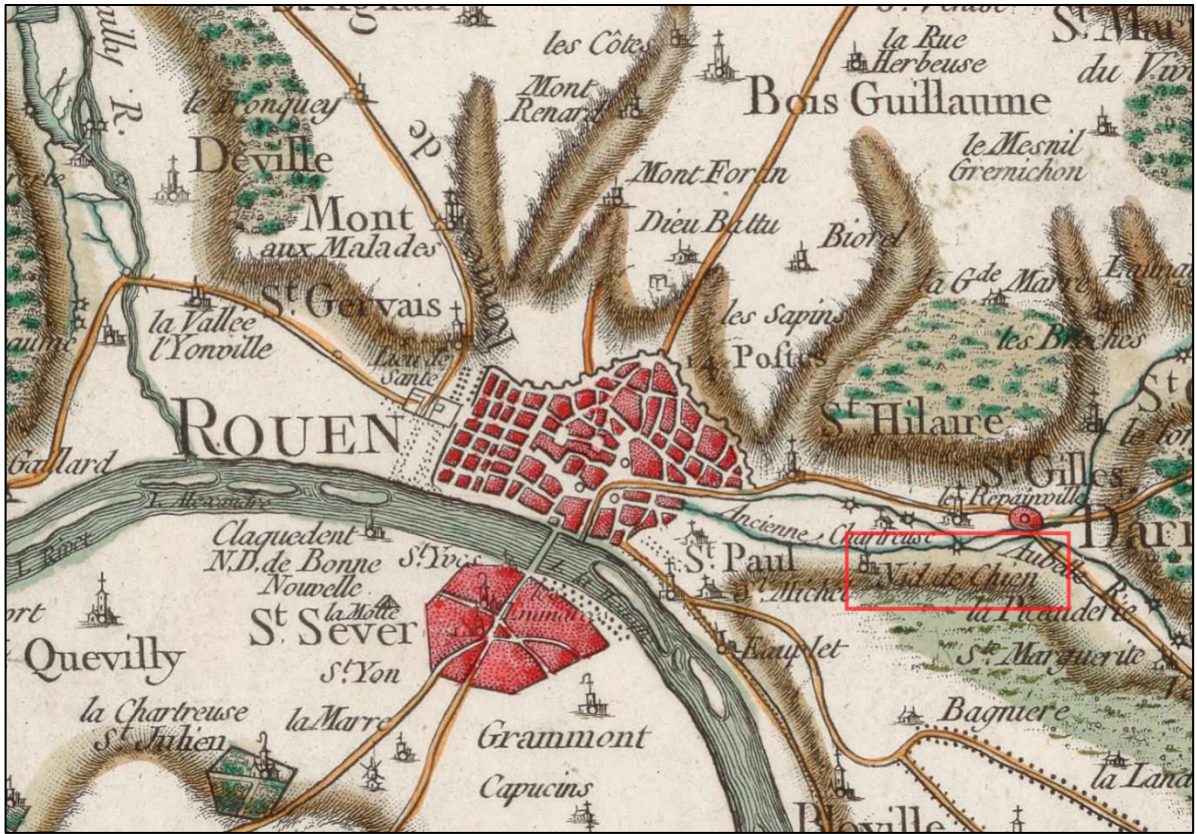
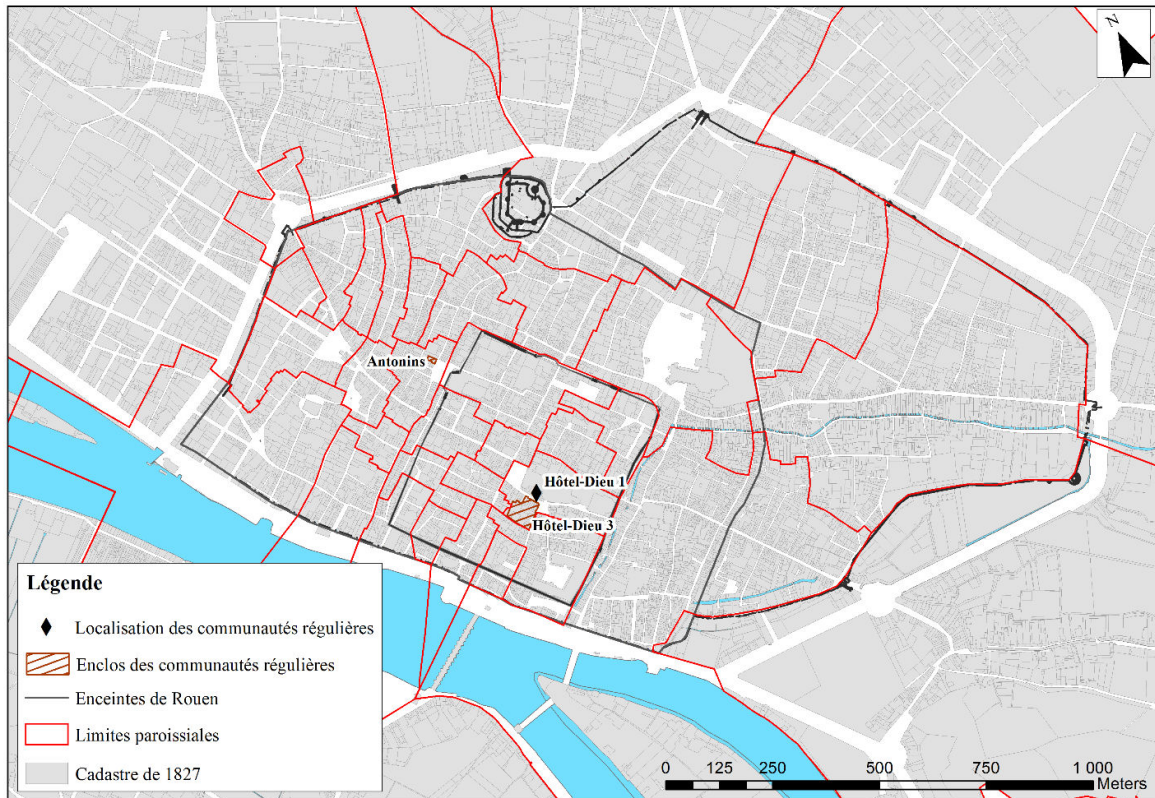


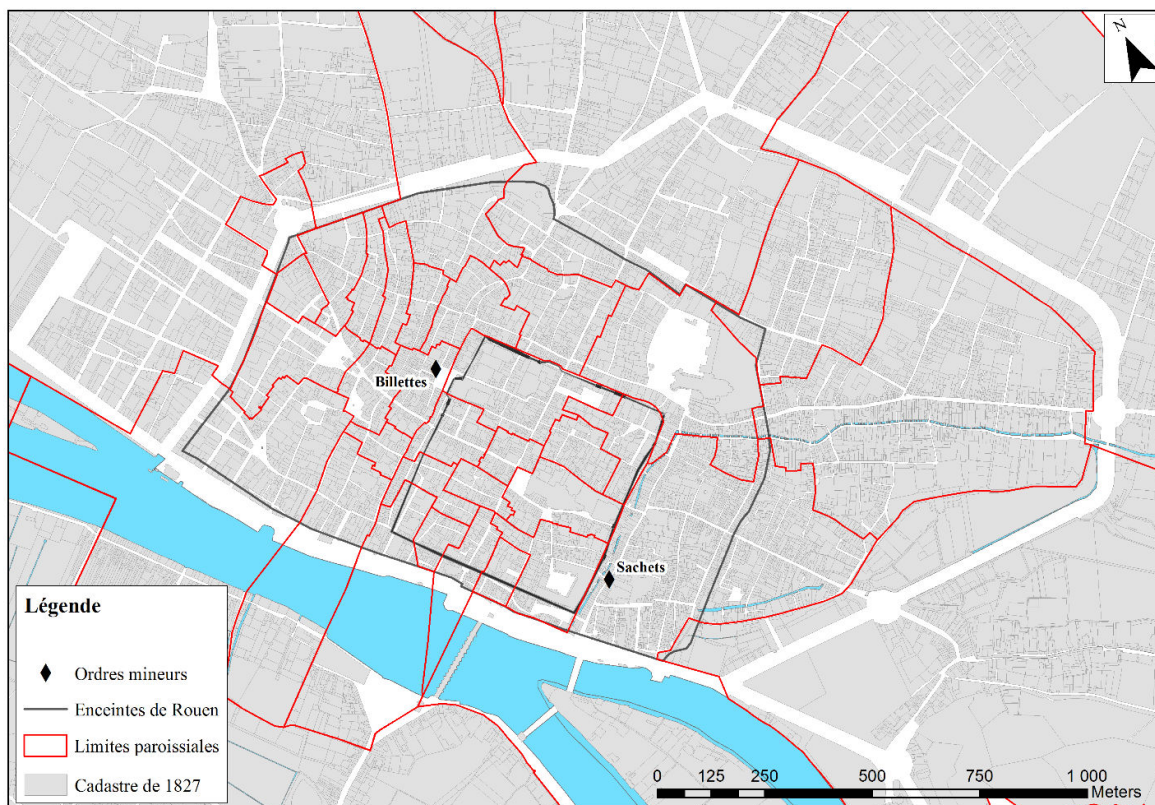
Figure 9.19 : Localisation du lieu-dit du Nid-de-Chien sur la carte de Cassini.



Auteur : Lise Leveux, 2018

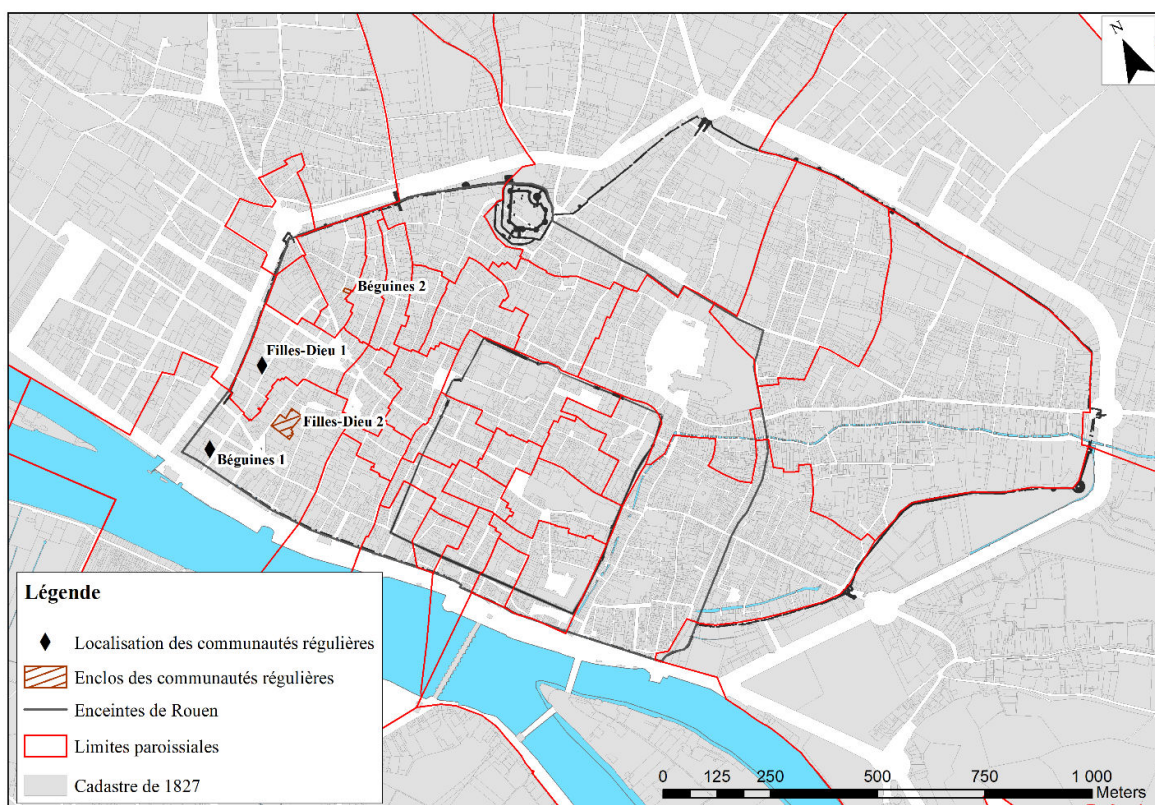
Figure 9.20 : Les établissements hospitaliers desservis par une communauté canoniale.





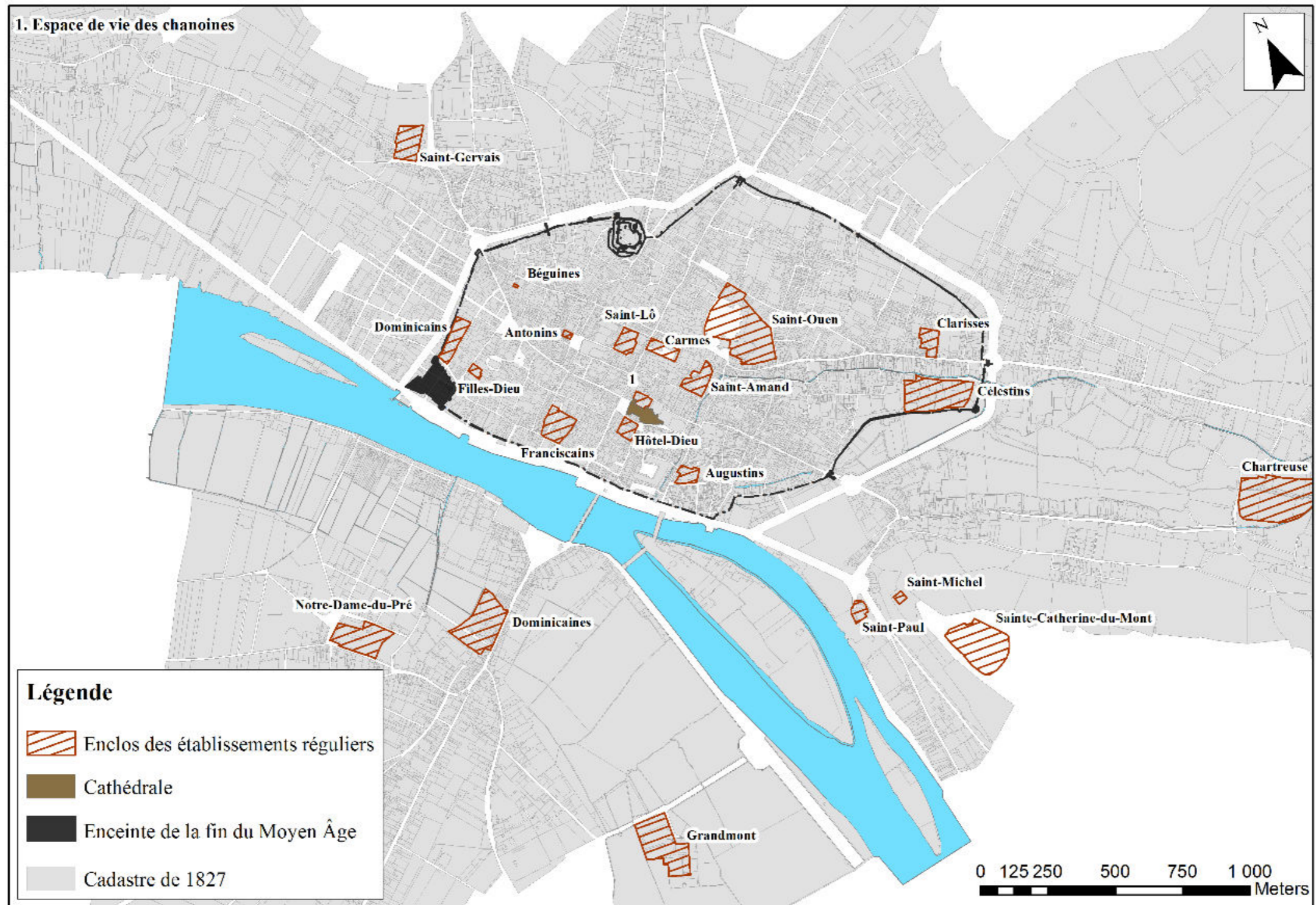
Auteur : Lise Levieux, 2018

**Figure 9.21 : Localisation des établissements des ordres mineurs.**



Auteur : Lise Levieux, 2018

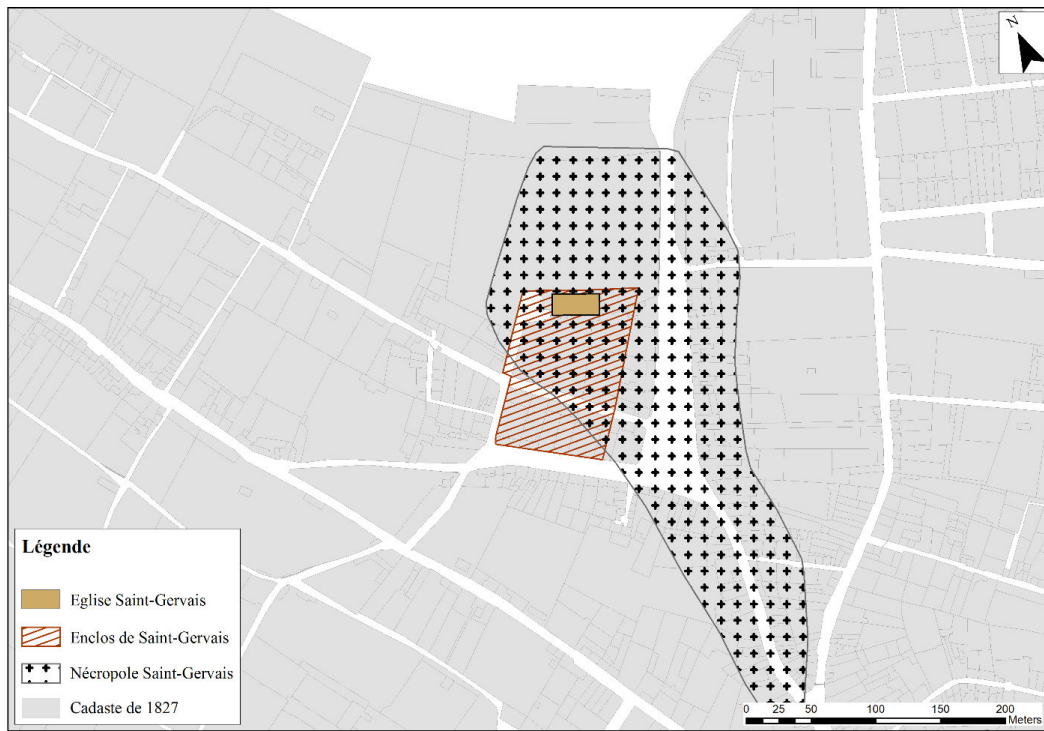
**Figure 9.22 : Les communautés religieuses féminines installées à Rouen à partir du 13<sup>e</sup> siècle.**



Auteur : Lise Levieux, 2018

Figure 9.23 : Les complexes monastiques et conventuels à Rouen à la fin du 15<sup>e</sup> siècle.

## Chapitre 10



Auteur : Lise Leveux, 2018

Figure 10.1 : Localisation du prieuré Saint-Gervais par rapport à la nécropole du haut Moyen Âge.

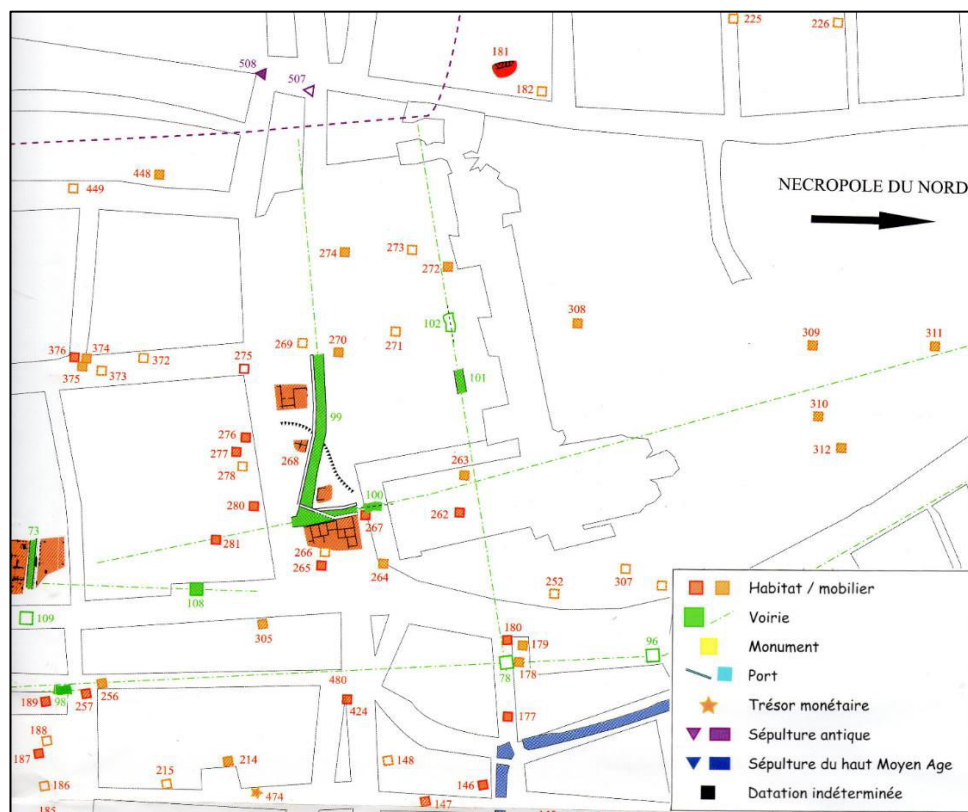
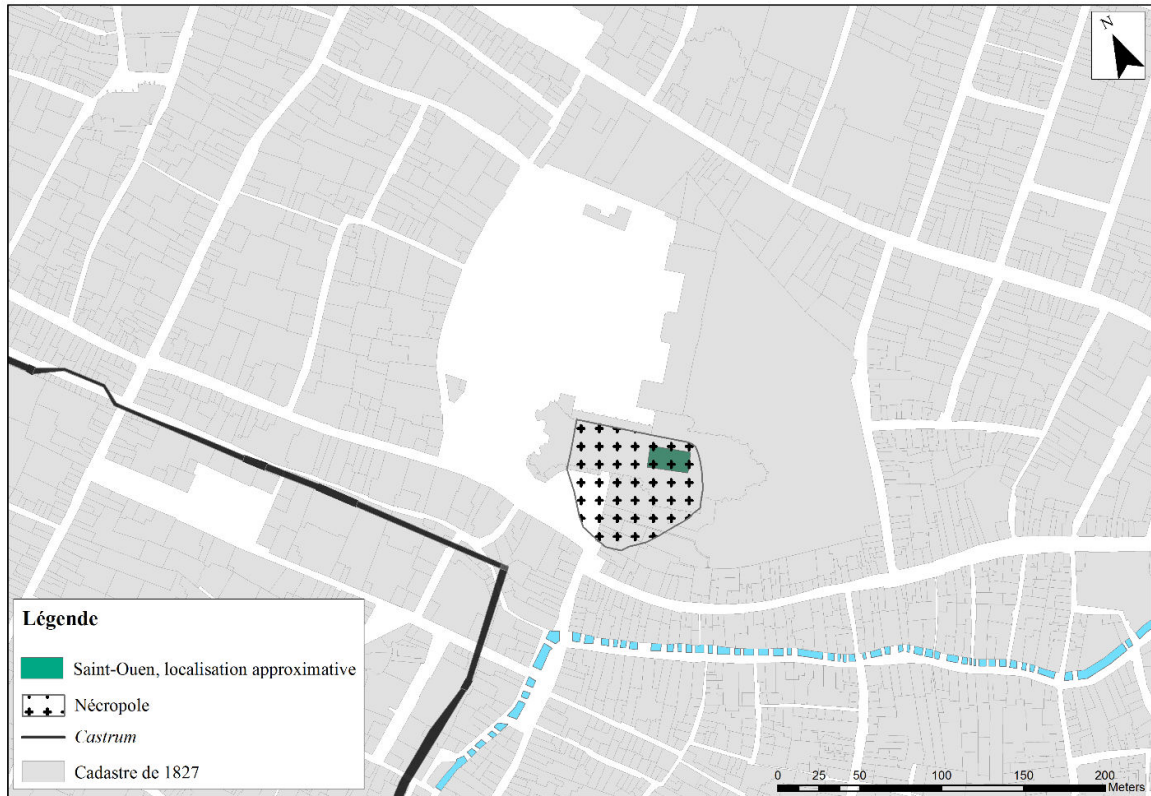
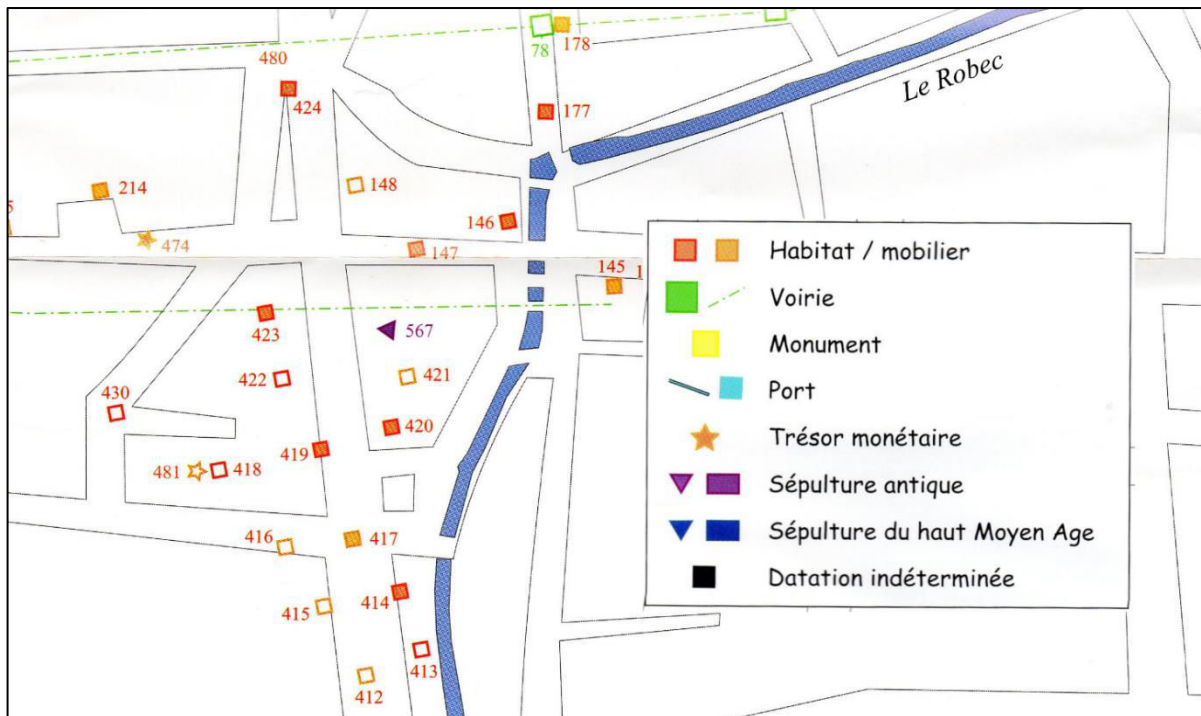


Figure 10.2 : Le site de Saint-Ouen : traces d'occupation durant l'Antiquité et le haut Moyen Âge (Lequoy *et al.*, 2004).

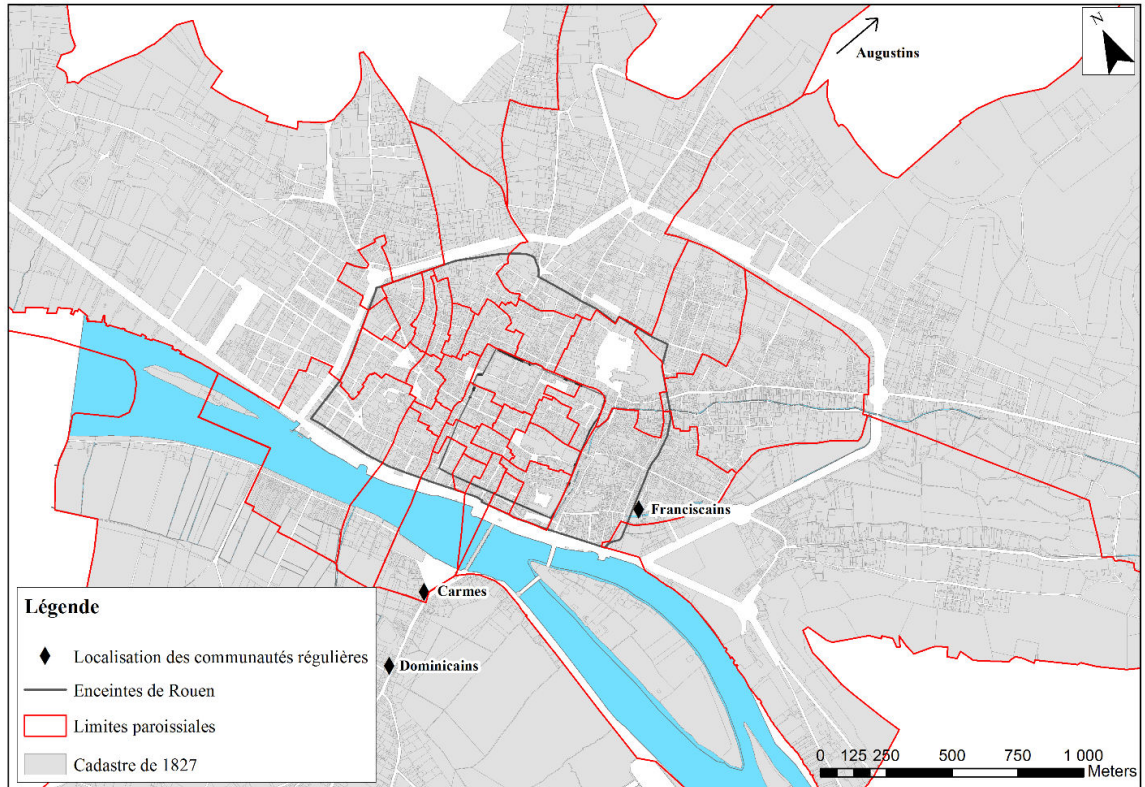


Auteur : Lise Levieux, 2018

**Figure 10.3 : La basilique Saint-Ouen vers le milieu du 8<sup>e</sup> siècle.**

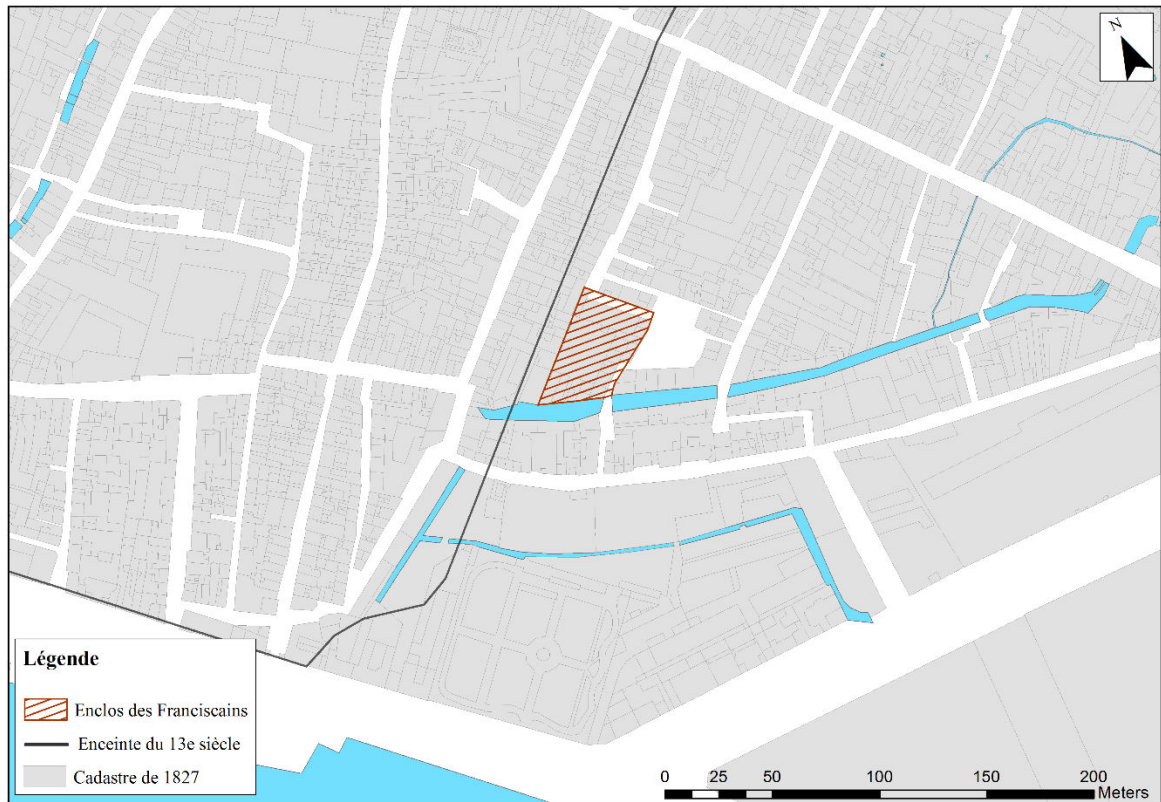


**Figure 10.4 : Le site de Saint-Amand : traces d'occupation durant l'Antiquité et le haut Moyen Âge (Lequoy et al., 2004).**



Auteur : Lise Levieux, 2018

**Figure 10.5 : Localisation des premières implantations mendiantes.**



Auteur : Lise Levieux, 2018

**Figure 10.6 : La première implantation des Franciscains, restitution possible de l'enclos.**



Auteur : Lise Levieux, 2018

**Figure 10.7 : Enclos primitif des Franciscains, 1249.**

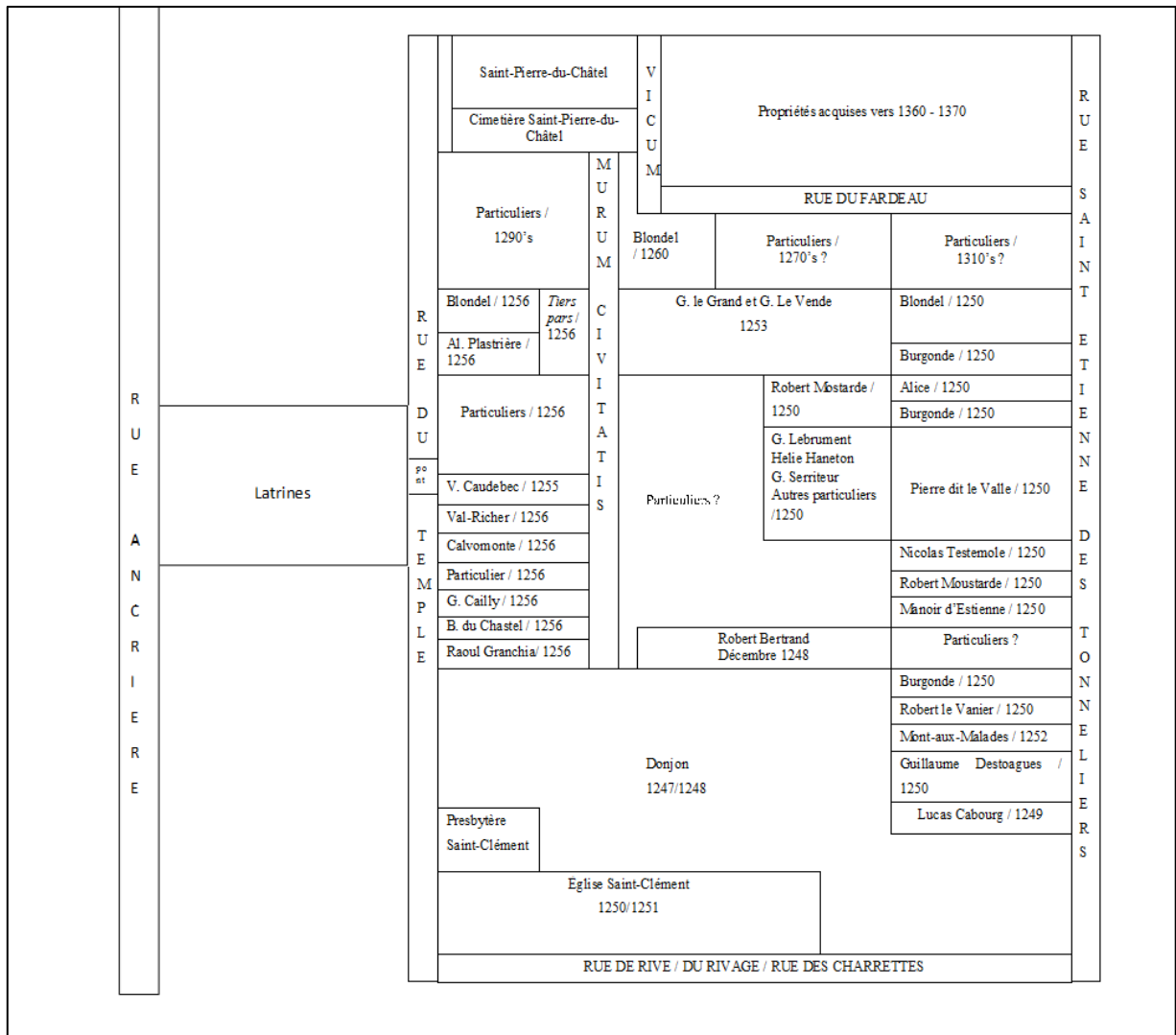


Figure 10.8 : Formation de l'enclos des Franciscains (Réalisation : L. Levieux).



Auteur : Lise Levieux, 2018

**Figure 10.9 : Enclos primitif des Dominicains, 1246-1247.**



MUR U R E S  D U C L O A R V I E L L E	2		3		<b>R. DE LA PIE</b>
		Geoffroi Gigan / 1246 ?	R	Denise de Fréauville	
		Nicolas Loncventre / Mars 1246	U	/ 1272	
		Nicolas Deysi puis Laurent Deysi / septembre 1246	E	Vincent de	
		Raoul de Quevilly / janvier 1247		Valricher /	
		Raoul Blondel / septembre 1246	po	Maison de la	
		Pétronille Loncventre / 1246 ?	nt	Monnaie	
		Jean et Pierre, fils d' Agnès (Blondel) / juillet 1247-1248		1354	
		Roger de Conches / juillet 1248	B		
		Raoul Loques / décembre 1246	R		
		Filles-Dieu / avril 1247	A		
		Nicolas Fessart, anciennement tenu par G. de Bourg-Denis / mai 1272	S		
		Pierre Blondel / 1270's ?	I		
		Nicolas Loques / 1270's ?	È		
		Mathilde La Gouche / juin 1276	R		
		Nicolas Cailly / janvier 1271	E		
		Guillaume Fuisset / 1270's ?			
		Nicolas le Mâior / décembre 1286			
	Roger Cousin / 1280's ?				
	Manoir Philippe le Bel / avril 1294 Cardinal de Fréauville / 1318				
	<b>MURS DE LA VILLE</b>	1			
	SEINE				

Figure 10.10 : Formation de l'enclos des Dominicains (Réalisation : L. Levieux).  
1. Porte du Pré 2. Porte de la Calende 3. Nicolas Blondel

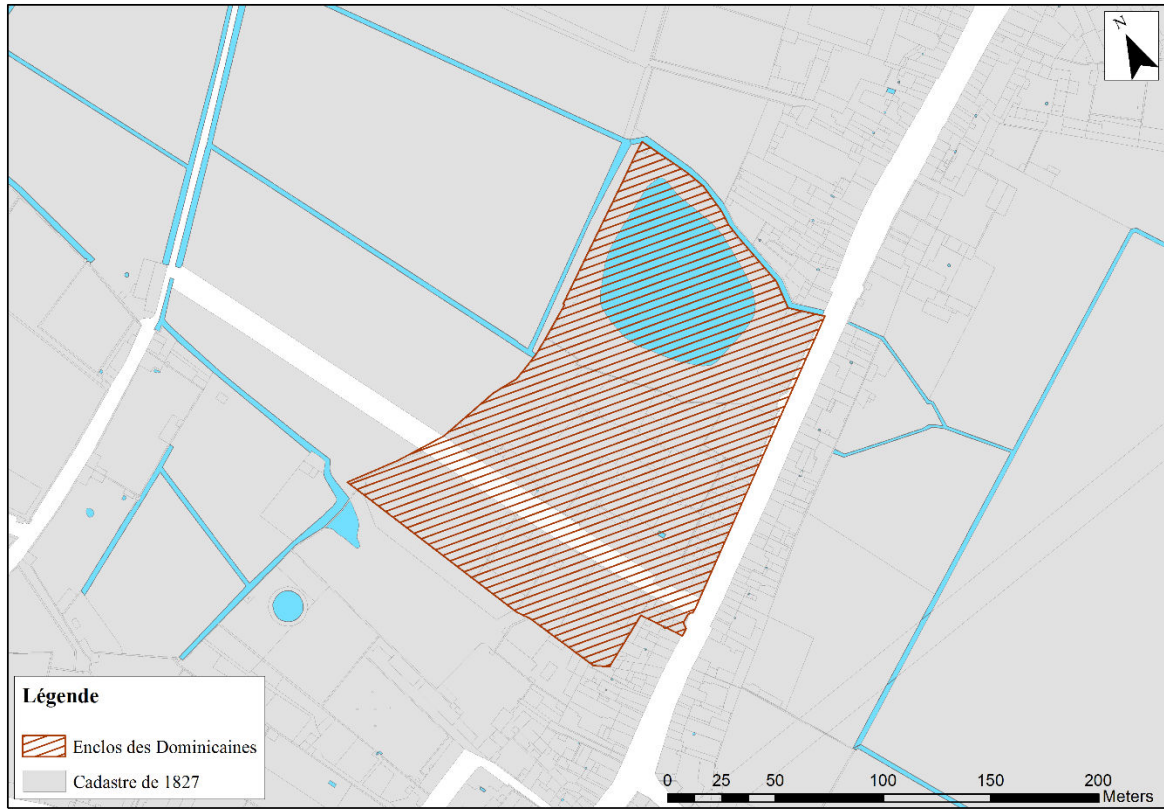


Auteur : Lise Levieux, 2018

Figure 10.11 : Enclos primitif des Carmes, 1336.

RUE DE LA CHAINE										
MURS DE LA VILLE										
R U E  G R A N D  P O N T	Charles V / 1359		Charles V / 1359						Évêque de Sées / 1381	
	Pierre et Typhaine Chaudoisel / 1348								Évêque de Sées / 1381	
	Renaud Cousin / 1350 ?	Pierre et Typhaine Chaudoisel / 1348	Macy Campion / 1366							
	Guillaume de Hatentot / 1357	Raoul Boveley / 1350								
	Pierre et Typhaine Chaudoisel / 1348									
	Jean Bourdet / 1348									
	Jehan Cabot puis R. et V. de Barate / mars 1339		Charles V / 1366	Chapitre Notre-Dame / 1338 ?	Jean Lermiteise, fils / 1340 ?	Peronelle Deguerpie / 1340	Jean Lermiteise / 1340 ?	Aymery Blanchy / 1385 ?	Maître Vital / 1370 ?	
	Simon le Sauvage / 1336	Michel Canterel / 1336								
	RUE DE LA CHAINE									

Figure 10.12 : Formation de l'enclos des Carmes (Réalisation : L. Levieux).



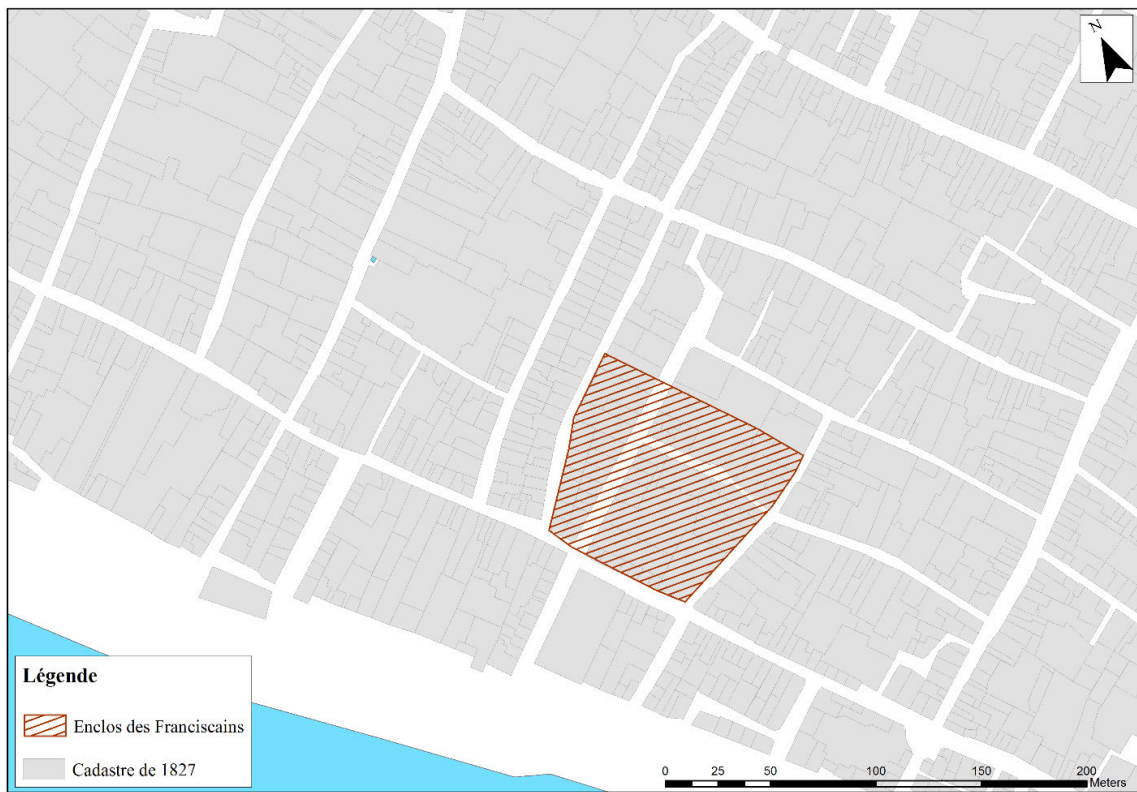
Auteur : Lise Levieux, 2018

**Figure 10.13 : L'enclos des Dominicaines au 15<sup>e</sup> siècle.**



Auteur : Lise Levieux, 2018

**Figure 10.14 : L'enclos des Clarisses au 15<sup>e</sup> siècle.**



Auteur : Lise Leveux, 2018

**Figure 10.15 : Enclos des Franciscains, première extension (1250-1260), hypothèse.**




Figure 10.16 : Plan des latrines des Franciscains (A.D.S.M. 35 H 65).



Auteur : Lise Leveux, 2018

Figure 10.17 : Enclos des Franciscains, 14<sup>e</sup> siècle, hypothèse.



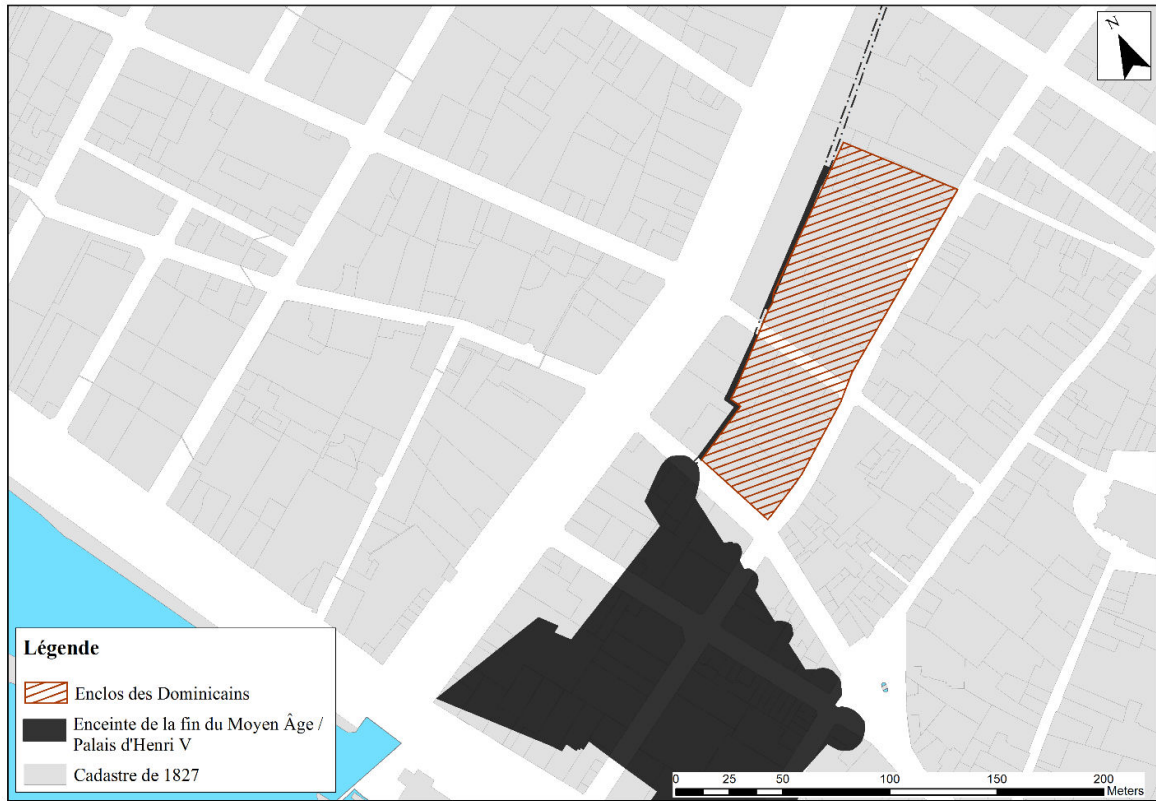
Auteur : Lise Levieux, 2018

**Figure 10.18 : Enclos des Dominicains, première extension (1270-1280), hypothèse.**



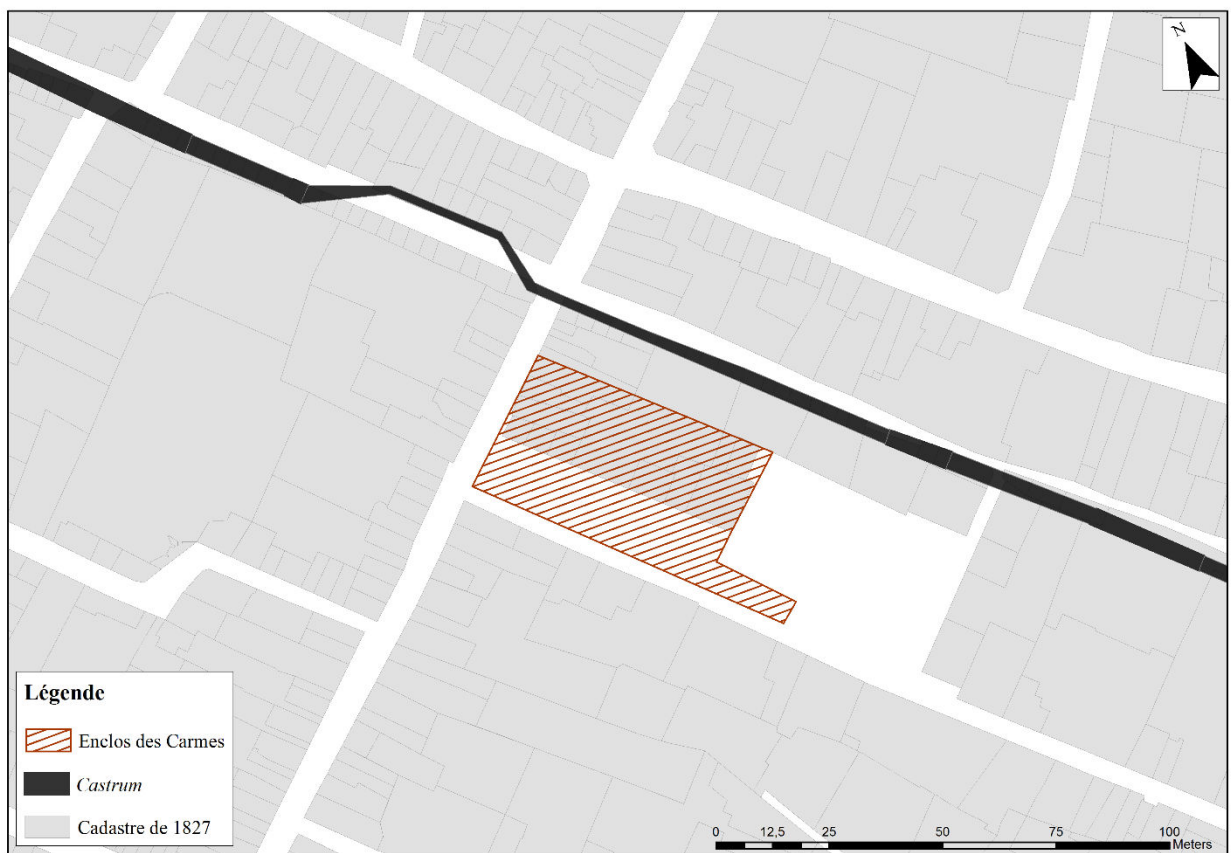
Auteur : Lise Levieux, 2018

**Figure 10.19 : Enclos des Dominicains, deuxième extension (1281-1419), hypothèse.**



Auteur : Lise Leveux, 2018

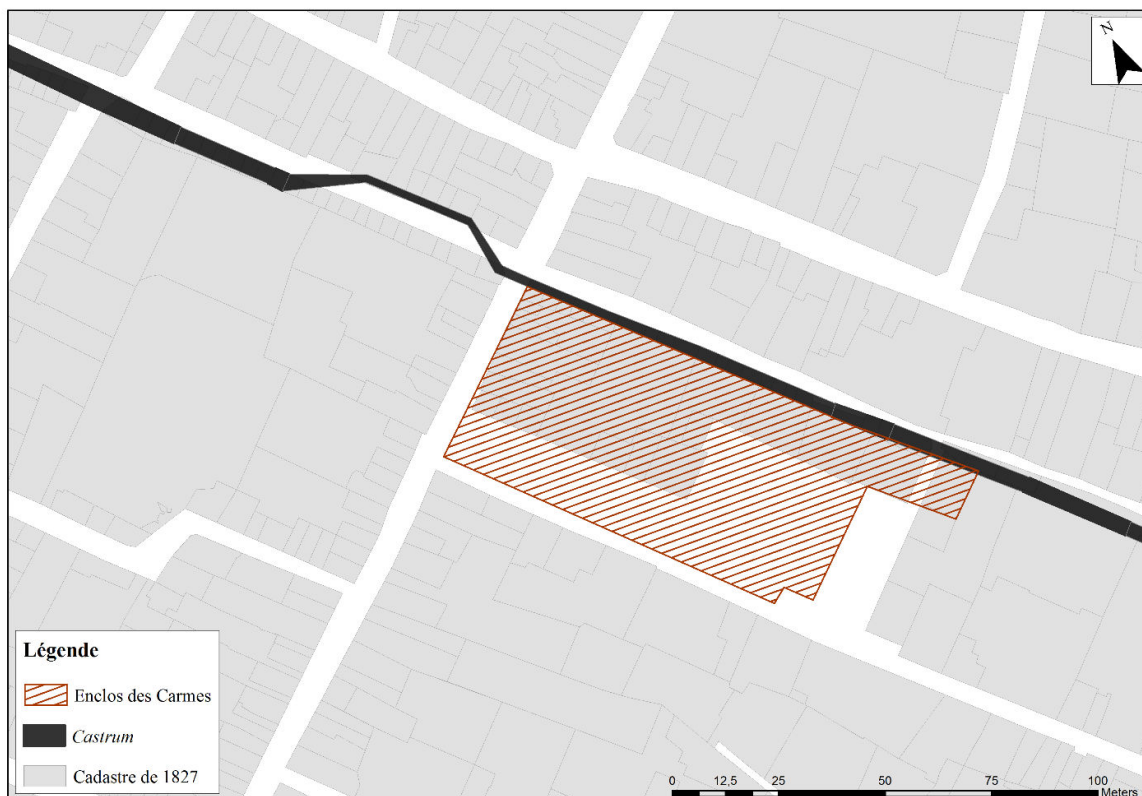
**Figure 10.20 : Enclos des Dominicains, (1420-1650), hypothèse.**



Auteur : Lise Leveux, 2018

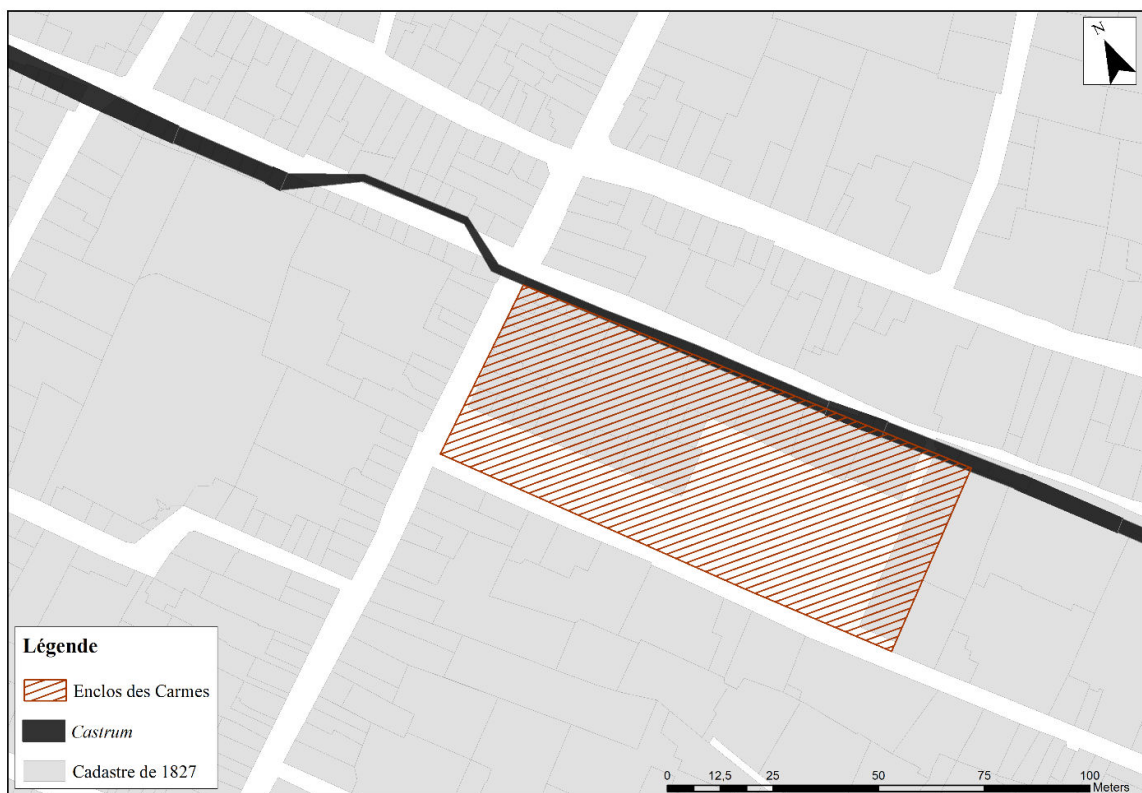
**Figure 10.21 : Enclos des Carmes, première extension (1338-1350), hypothèse.**





Auteur : Lise Levieux, 2018

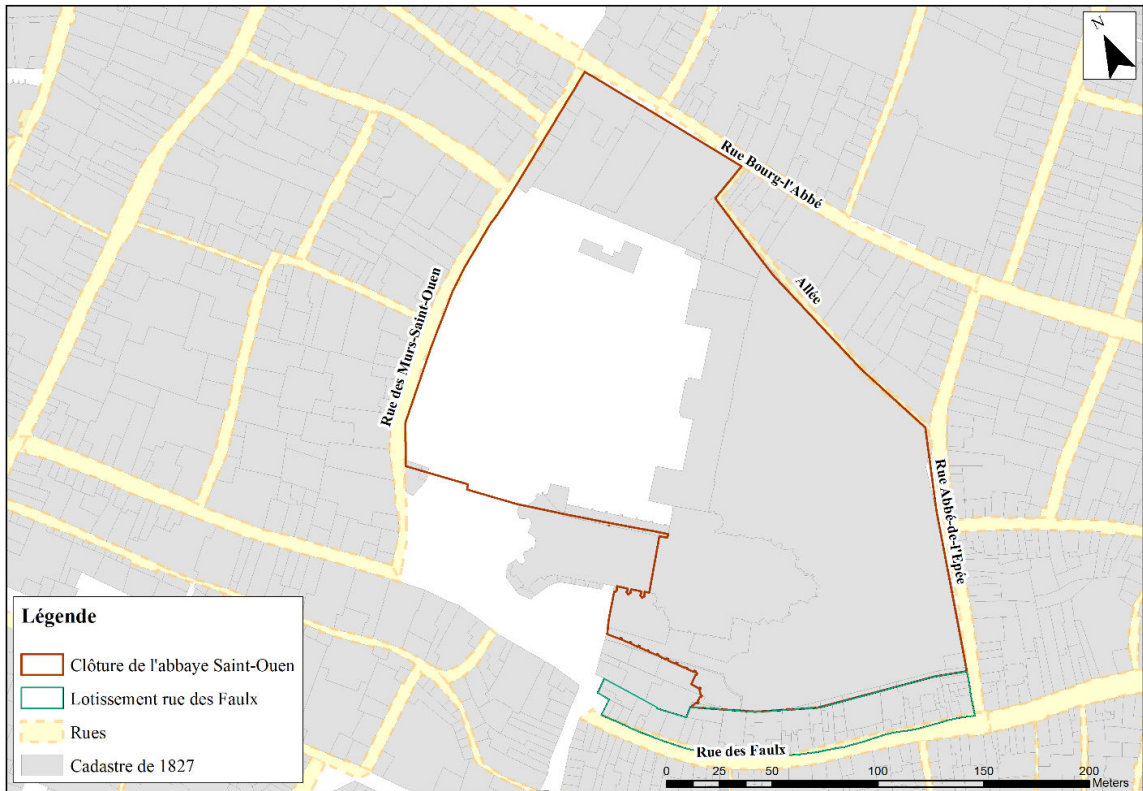
**Figure 10.22 : Enclos des Carmes, deuxième extension (1350-1360), hypothèse.**



Auteur : Lise Levieux, 2018

**Figure 10.23 : Enclos des Carmes, troisième extension (1360-1600), hypothèse.**





Auteur : Lise Levieux, 2018

Figure 10.26 : L'abbaye de Saint-Ouen et ses abords au 13<sup>e</sup> siècle.




Figure 10.27 : La rue Neuve Saint-Lô sur le plan Gomboust (1655).



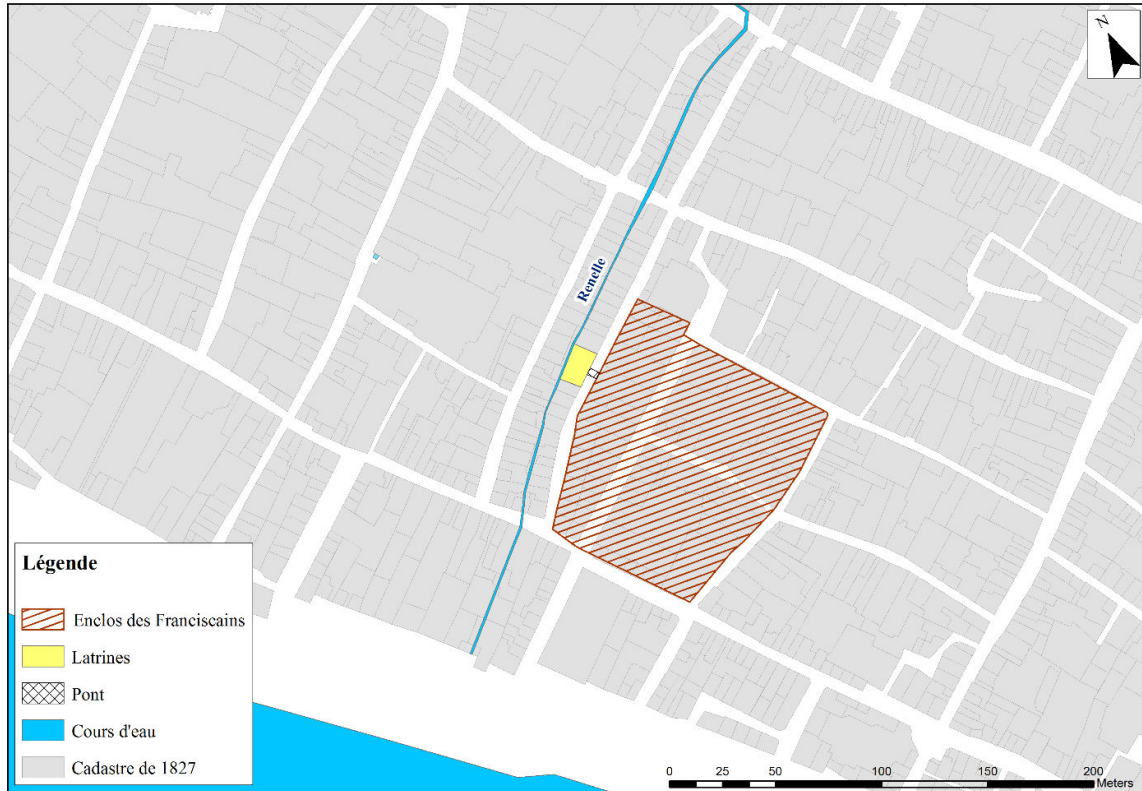
Auteur : Lise Levieux, 2018

**Figure 10.28 : Ouverture de la rue Neuve Saint-Lô (1650-1660).**



Auteur : Lise Levieux, 2018

**Figure 10.29 : La rue Neuve Saint-Lô en 1670.**



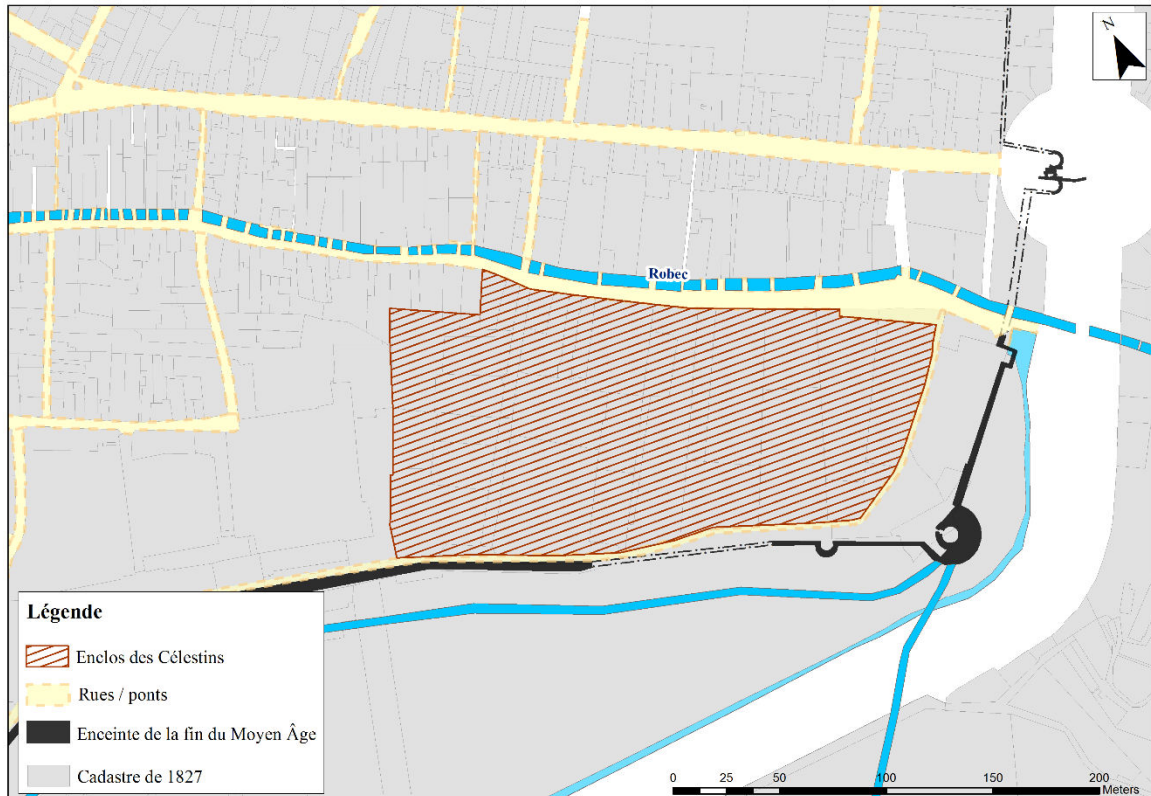
Auteur : Lise Levieux, 2018

**Figure 10.30 : Les Franciscains et le cours de la Renelle.**



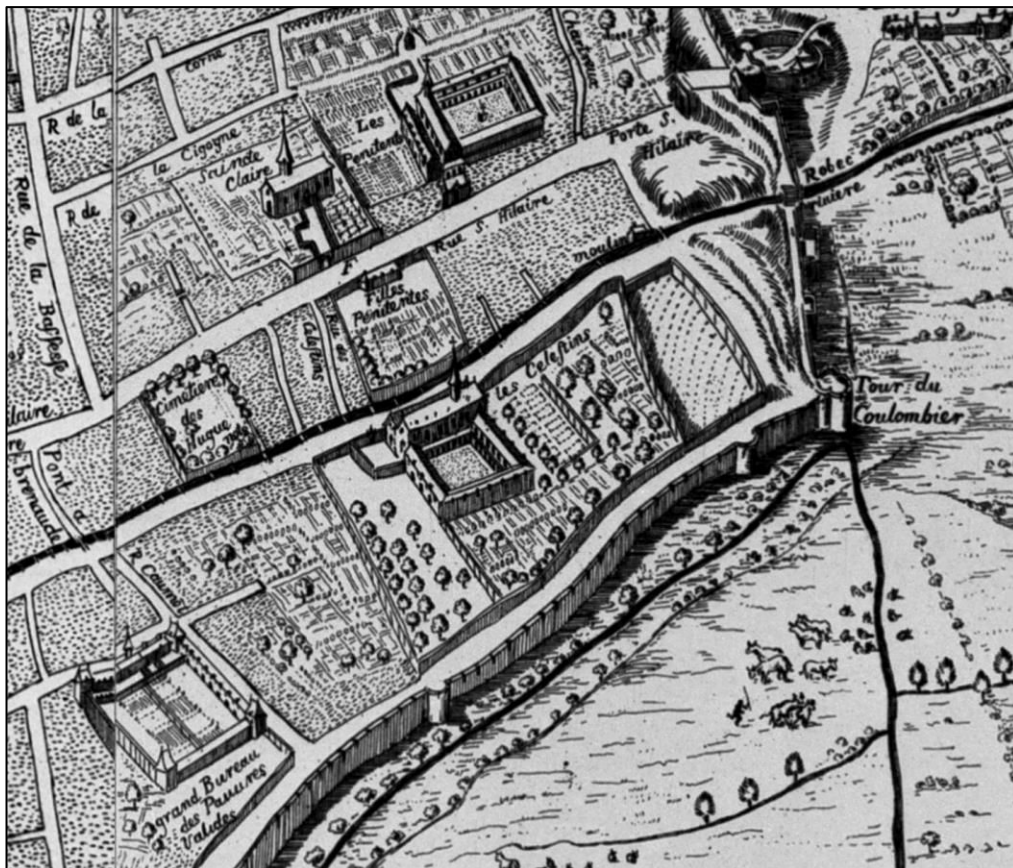
Auteur : Lise Levieux, 2018

**Figure 10.31 : Les Dominicains et l'enceinte de la fin du Moyen Âge au 14<sup>e</sup> siècle.**



Auteur : Lise Leveux, 2018

**Figure 10.32 : Les Célestins aux 15<sup>e</sup>-16<sup>e</sup> siècles : entre système défensif et ponts.**



**Figure 10.33 : Le couvent des Célestins et ses abords sur le plan de Gomboust.**

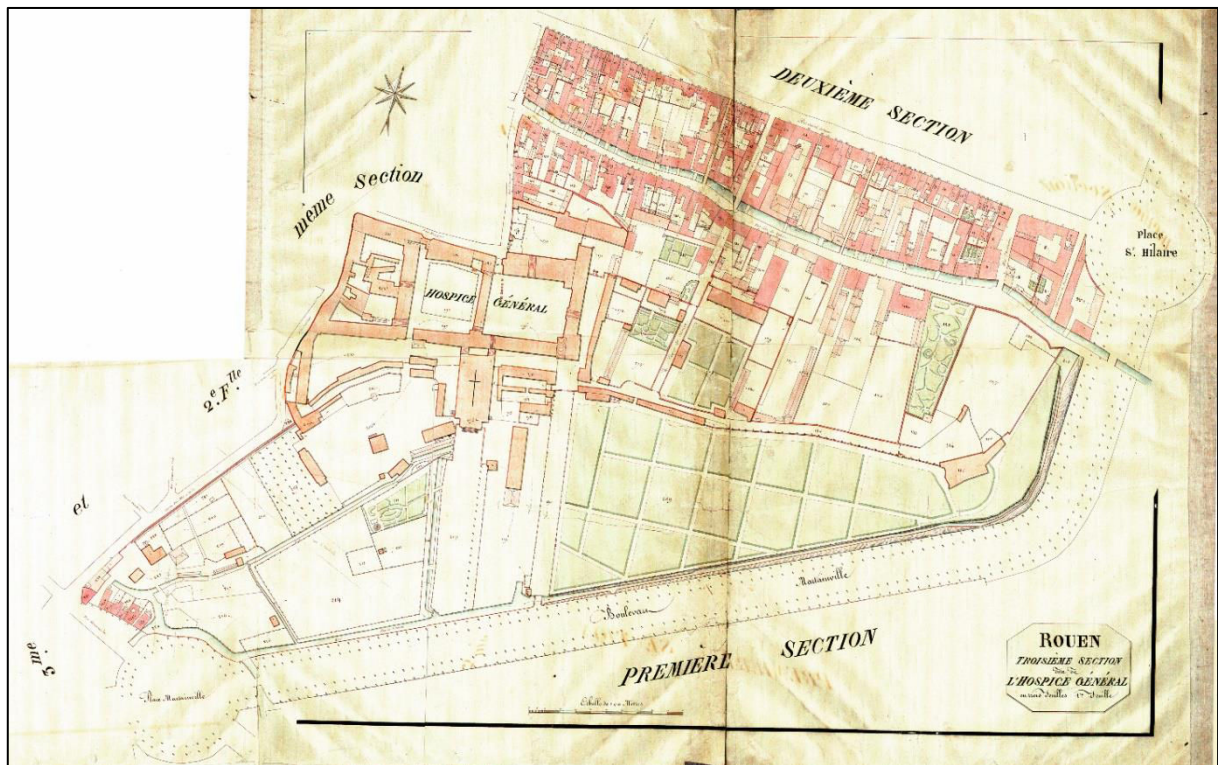
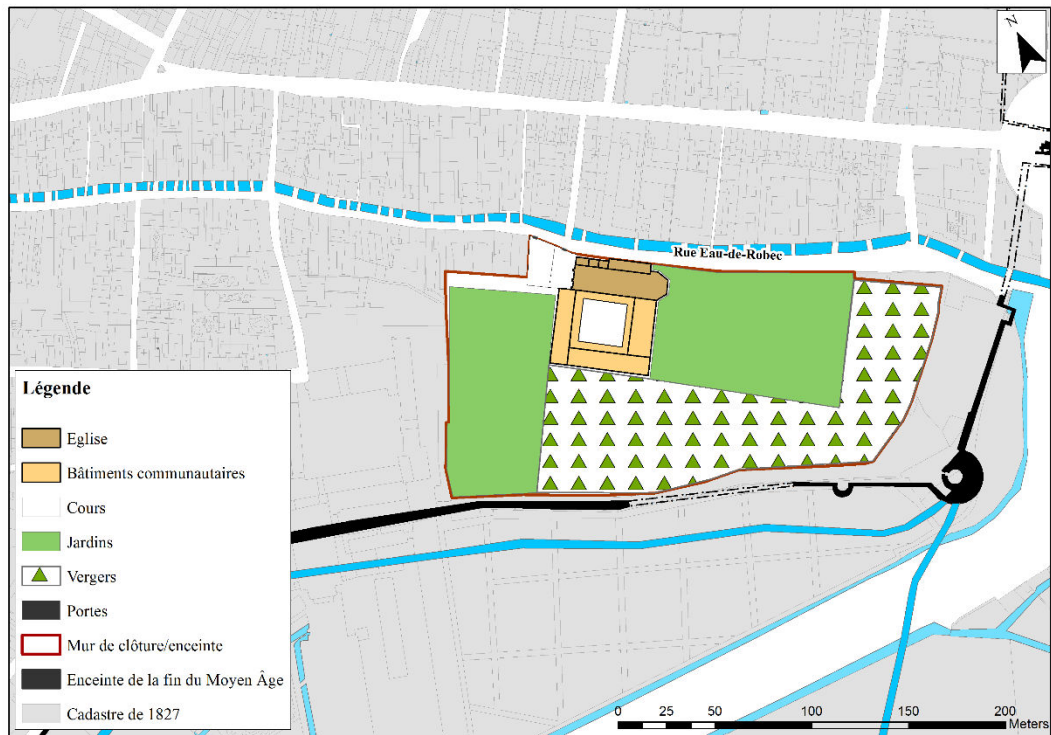


Figure 10.34 : Les planches sur le Robec sur le cadastre de 1827 à l'emplacement de l'ancien monastère des Célestins.



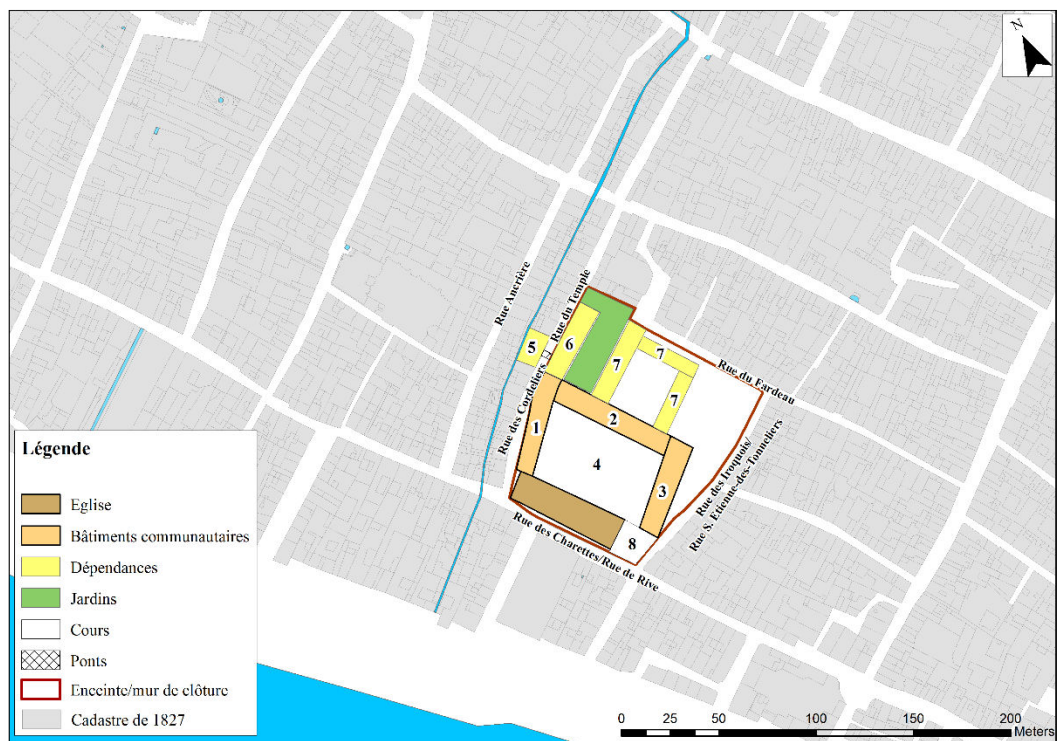


## Chapitre 11



Auteur : Lise Leveux, 2018

Figure 11.1 : Célestins, topographie à la fin du Moyen Âge.



Auteur : Lise Leveux, 2018

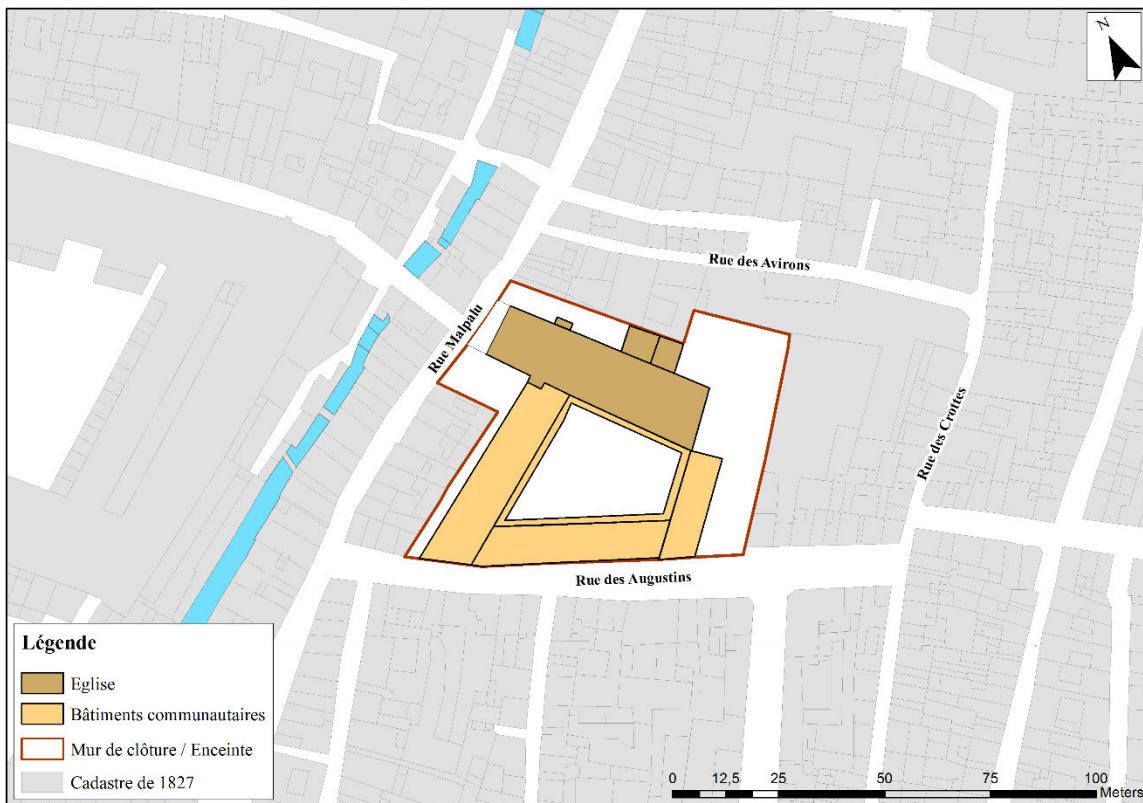
Figure 11.2 : Franciscains, topographie à la fin du Moyen Âge

1. RDC : parloir, magasins ; 1<sup>er</sup> étage : magasins ; 2<sup>e</sup> étage : dortoir ; 3<sup>e</sup> étage : dortoir, bibliothèque. ; 2. RDC : réfectoire, chapitre ; 1<sup>er</sup> étage : dortoir ; 3. RDC : sacristie, magasins ; 1<sup>er</sup> étage : dortoir ; 4. Cloître ; 5. Latrines ; 6. RDC : Cuisine ; 7. Dépendances non précisées. ; 8. Cours d'entrée



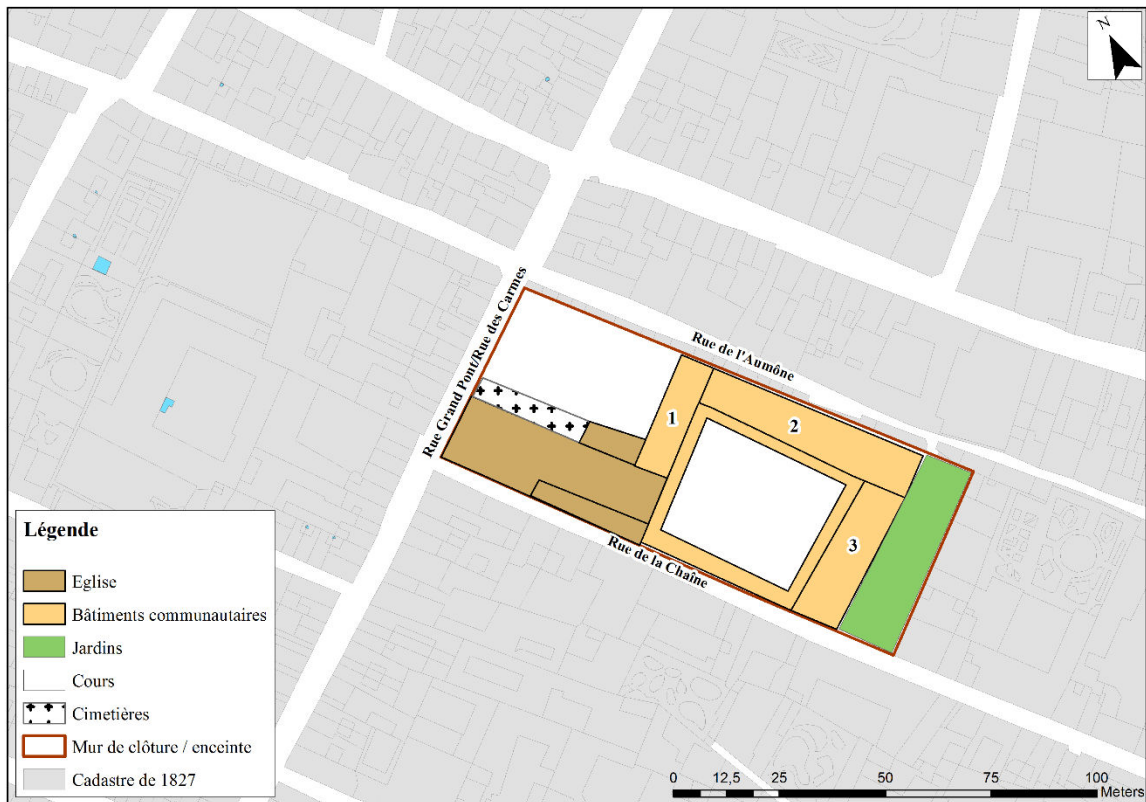
Auteur : Lise Levicux, 2018

**Figure 11.3 : Dominicains, topographie à la fin du Moyen Âge.**



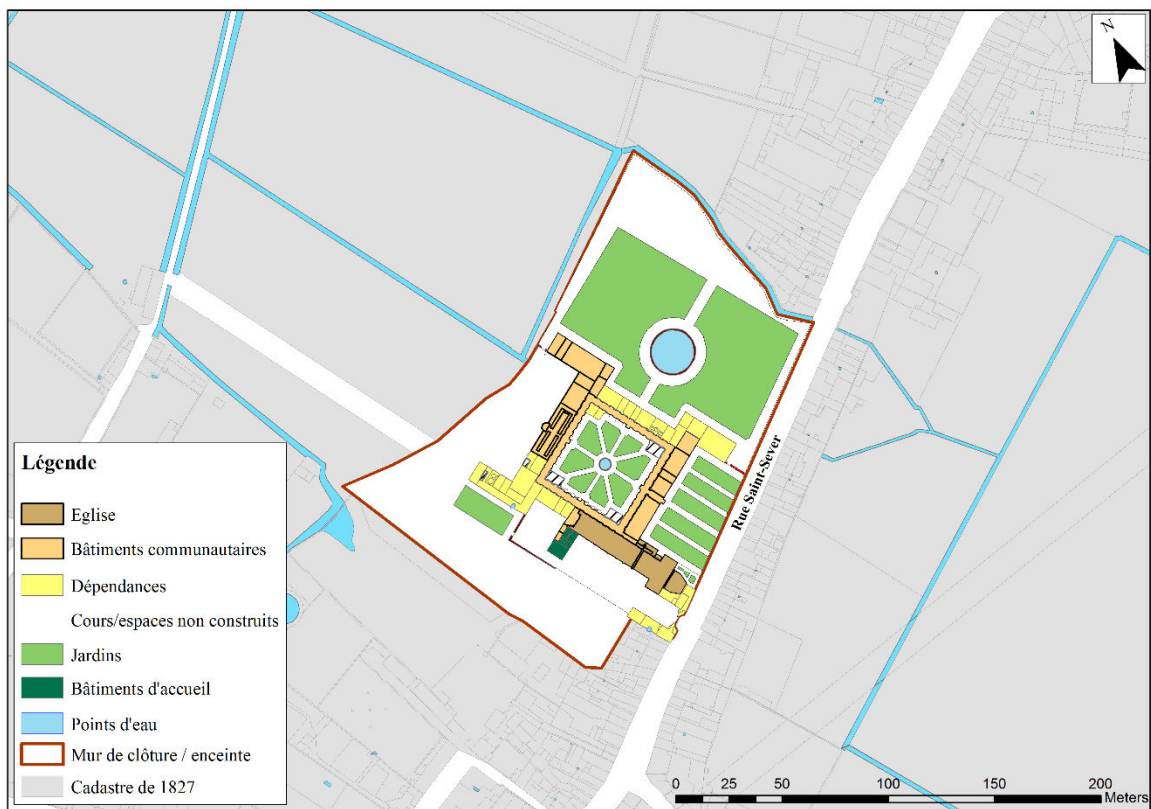
Auteur : Lise Levicux, 2018

**Figure 11.4 : Augustins, topographie à la fin du Moyen Âge.**



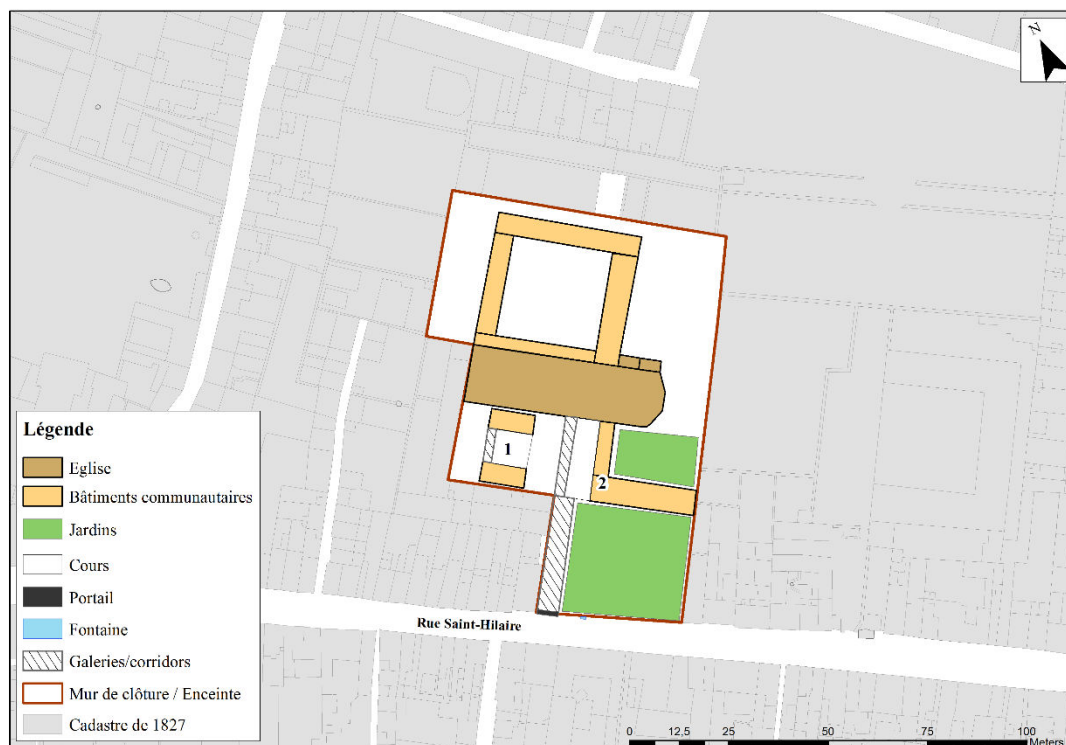
Auteur : Lise Leveux, 2018

**Figure 11.5 : Carmes, topographie à la fin du Moyen Âge.**  
**1. Chapitre ; 2. Dortoir, magasin ; 3. Réfectoire, cuisine, infirmerie**



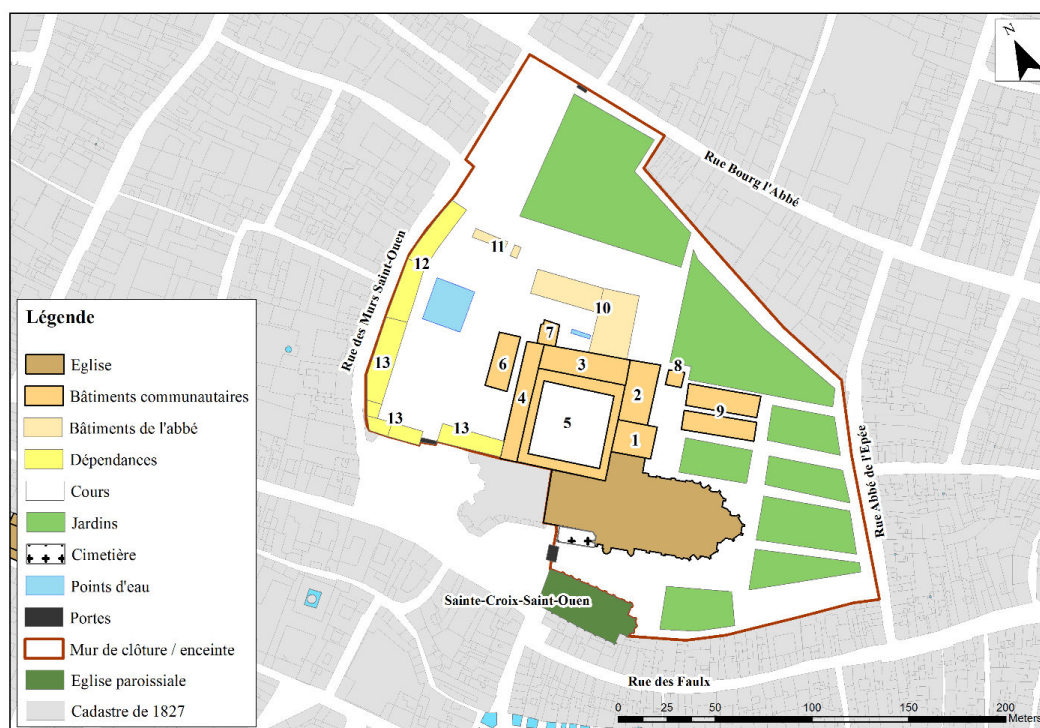
Auteur : Lise Leveux, 2018

**Figure 11.6 : Dominicaines, topographie à la fin du Moyen Âge.**



Auteur : Lise Levieux, 2018

**Figure 11.7 : Clarisses, topographie à la fin du Moyen Âge**  
**1. Logement des religieuses externes ; 2. Logement des religieux desservants**



Auteur : Lise Levieux, 2018

**Figure 11.8 : Abbaye de Saint-Ouen, topographie à la fin du 15<sup>e</sup> siècle.**  
**1. Chapitre ; 2. Dortoir ; 3. Réfectoire ; 4. Bibliothèque, scriptorium ; 5. Cloître ; 6. Hôtellerie ; 7. Cuisine ; 8. Chartrier ; 9. Infirmerie ; 10. Logis abbatial et tripot ; 11. Maison appartenant à l'abbé de Saint-Ouen ; 12. Écuries, granges et cellier ; 13. Maisons, jardins et autres lieux de stockage.**

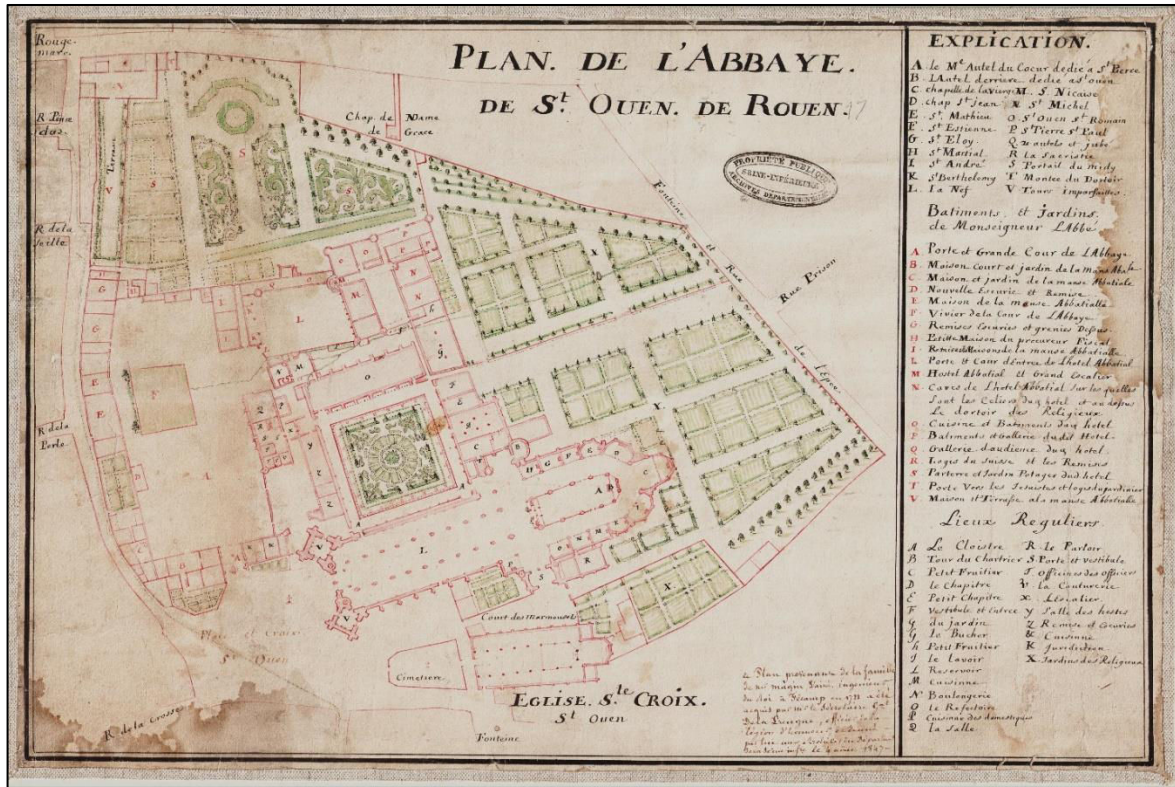
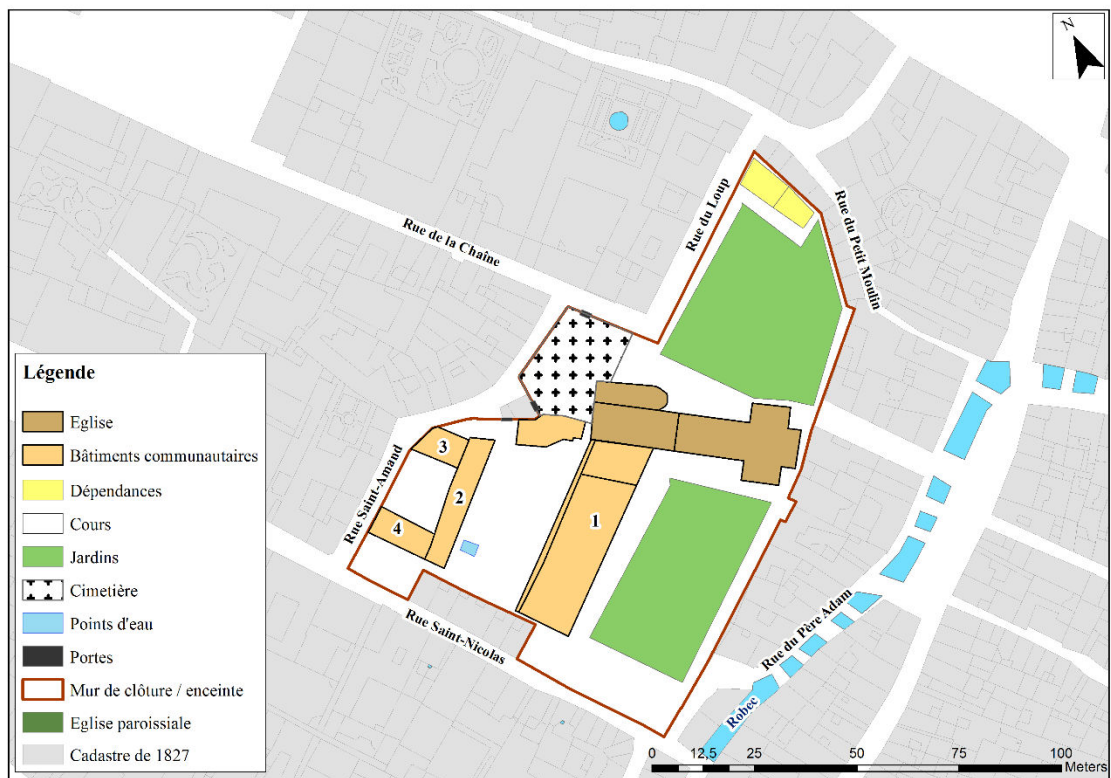


Figure 11.9 : L'abbaye de Saint-Ouen au 18<sup>e</sup> siècle (A.D.S.M. 12 Fi 394).



Auteur : Lise Lievieux, 2018

Figure 11.10 : Abbaye de Saint-Amand, topographie à la fin 15<sup>e</sup> siècle  
 1. RDC : sacristie, chapitre, salle d'assemblée, cuisine, réfectoire - 1<sup>er</sup> étage : dortoir ; 2. Infirmerie ; 3. Hôtellerie ; 4. Grange, écurie, celliers.

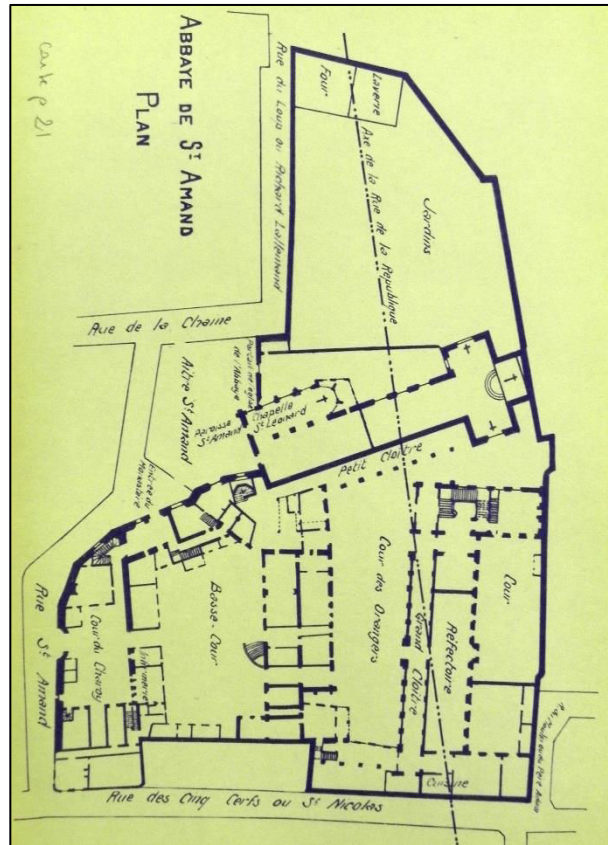
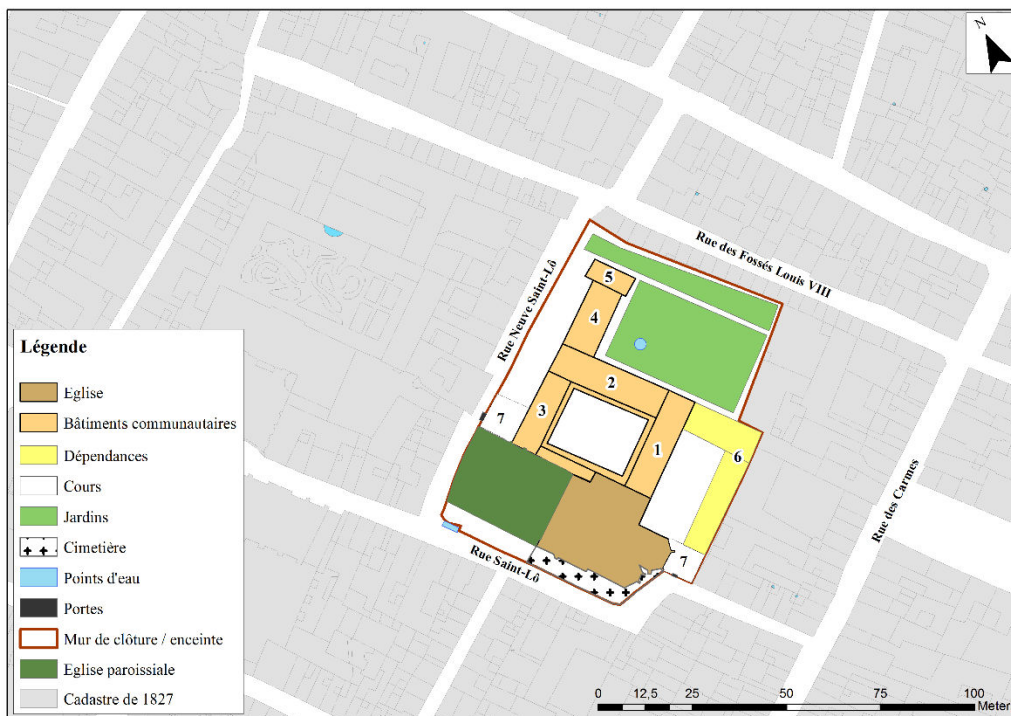


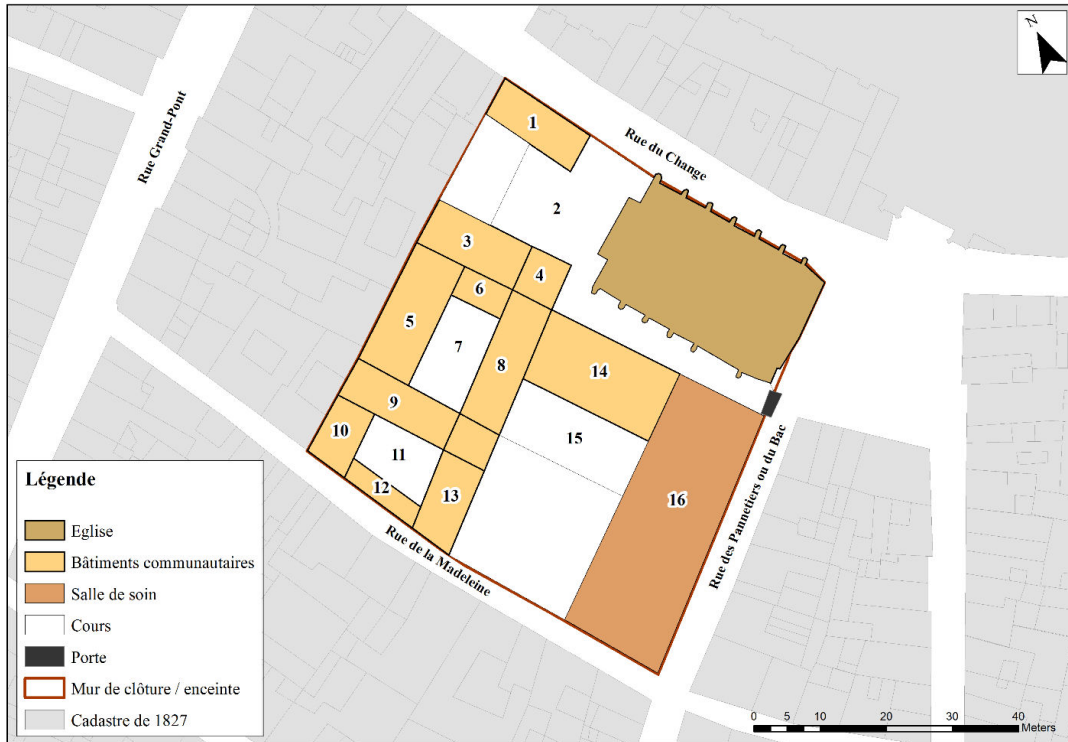
Figure 11.11 : Saint-Amand au début du 18<sup>e</sup> siècle, restitution par Édouard Delabarre.



Auteur : Lise Leveux, 2018

Figure 11.12 : Prieuré Saint-Lô, topographie à la fin du Moyen Âge.

1. RDC : chapitre, salle commune ? -1<sup>er</sup> étage : dortoir ? ; 2. RDC : cuisine, réfectoire – 1<sup>er</sup> étage : dortoir ;
3. Salle de l'officialité ; 4. Infirmerie, chambres des hôtes, chambres des religieux ; 5. Logement de l'évêque de Coutances ; 6. Dépendances diverses (écuries, granges, celliers...) ; 7. Cours d'entrée.



Auteur : Lise Levieux, 2018

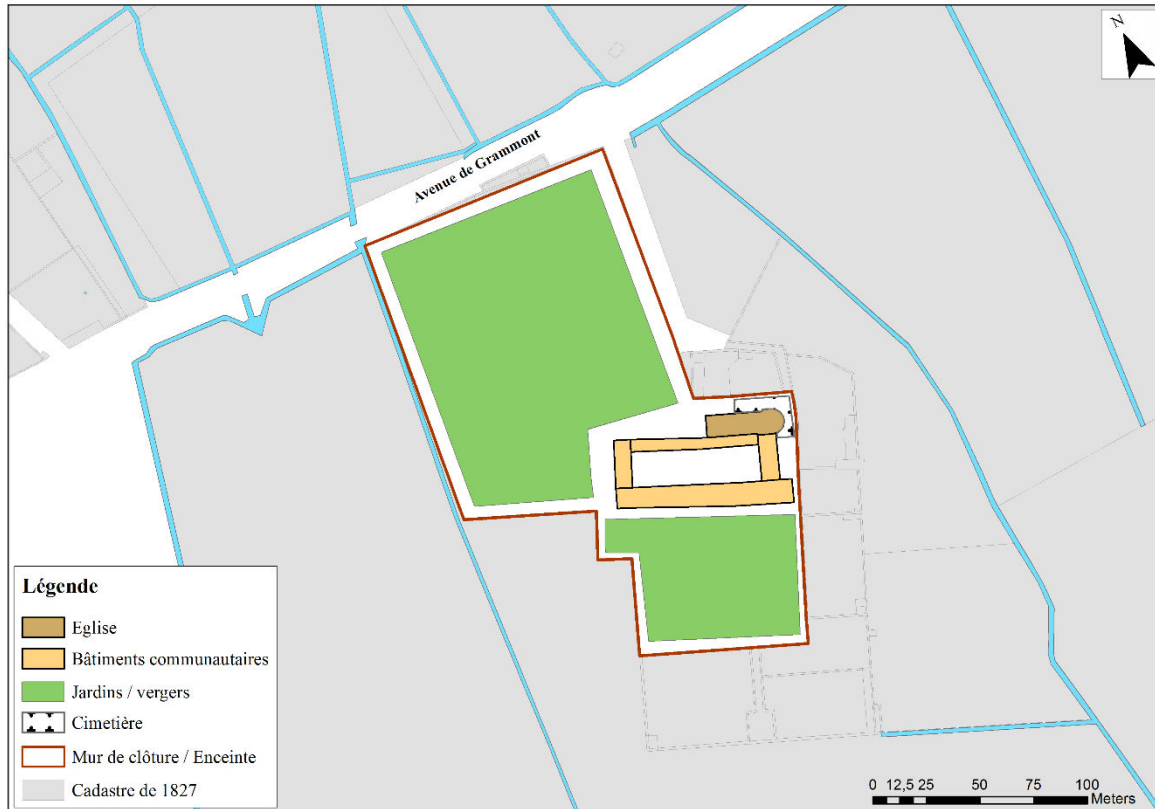
**Figure 11.13 : Hôtel-Dieu, topographie à la fin du Moyen Âge.**

1. Maison du prieur ; 2. Cour des Pelletiers ; 3. Cuisine des religieux ; 4. Maison de la prieure ; 5. Réfectoire des religieux ; 6. Galerie des religieux ; 7. Cour des religieux ; 8. Chapitre des religieux ; 9. Cuisine des religieuses ; 10. Chapitre des religieuses ; 11. Cour des religieuses ; 12. Galerie des religieuses ; 13. Réfectoire des religieuses ; 14. Infirmerie ; 15. Cour du Chariot ; 16. Salle des pauvres (future salle saint Augustin et de la Madeleine).



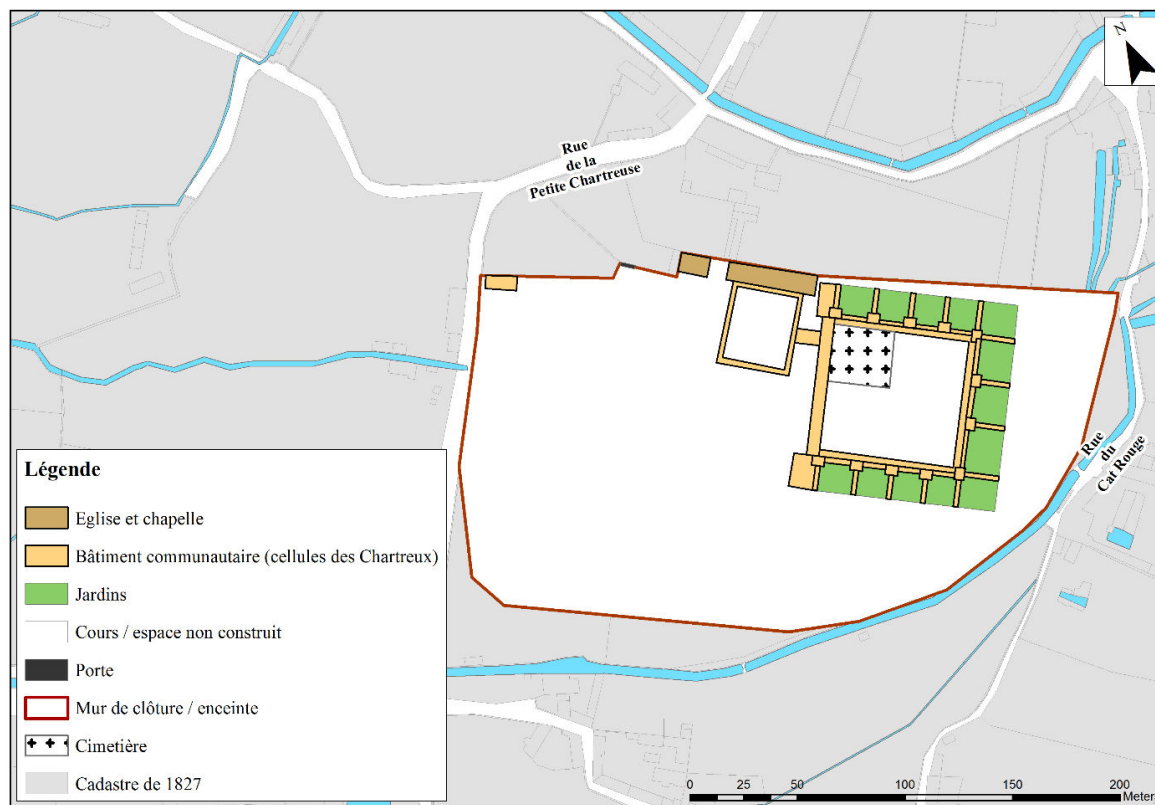
Auteur : Lise Levieux, 2018

**Figure 11.14 : Antonins, topographie à la fin du Moyen Âge**



Auteur : Lise Levieux, 2018

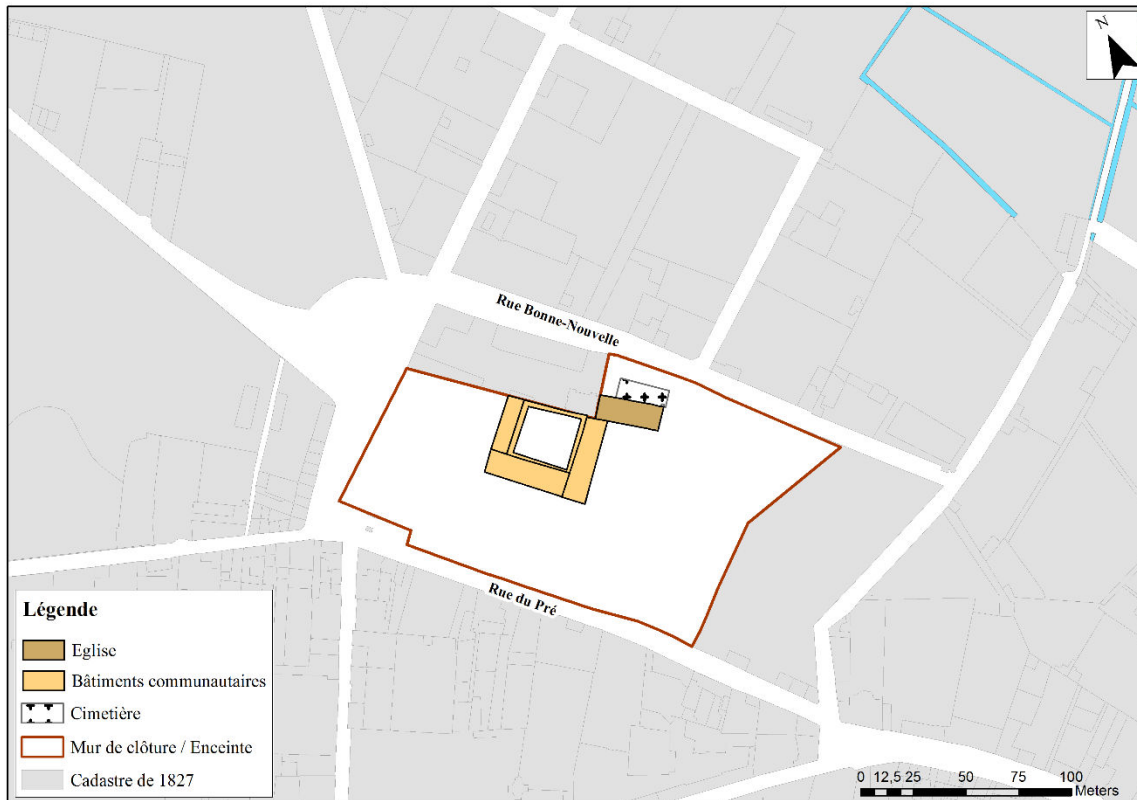
**Figure 11.15 : Prieuré de Grandmont, topographie à la fin du Moyen Âge**



Auteur : Lise Levieux, 2018

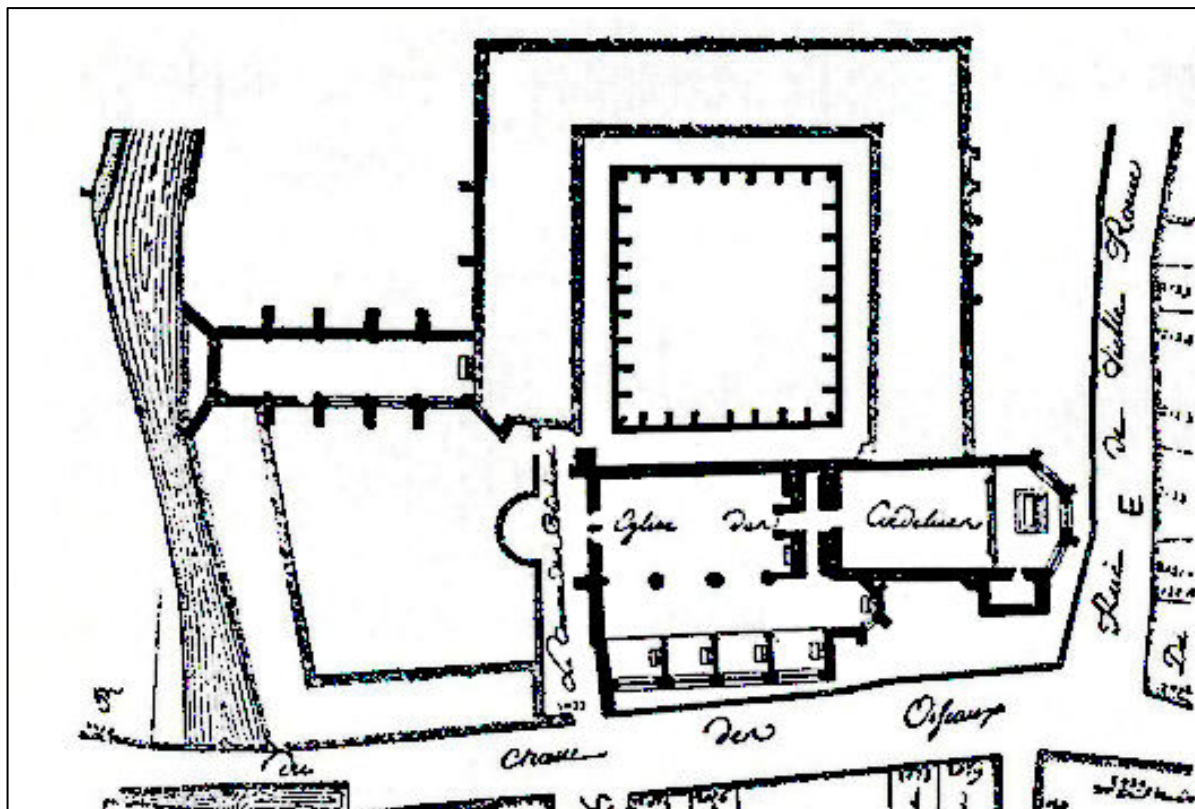
**Figure 11.16 : Monastère des Chartreux, topographie au 16<sup>e</sup> siècle.**





Auteur : Lise Levieux, 2018

**Figure 11.17 : Prieuré Notre-Dame-du-Pré, topographie à la fin du Moyen Âge.**



**Figure 11.18 : Plan du couvent des franciscains de Troyes (Volti, 2003 : 153-154).**




Figure 11.19 : Le couvent des Dominicains sur le plan de Gomboust.



Figure 11.20 : Plan de l'abbaye et du fort Sainte-Catherine, abbaye Sainte-Catherine (Duranville, 1857).




Figure 11.21 : Chartreuse de la Rose. Chartreuse de Notre-Dame de la Rose (C. Rosae Beatae Mariae).

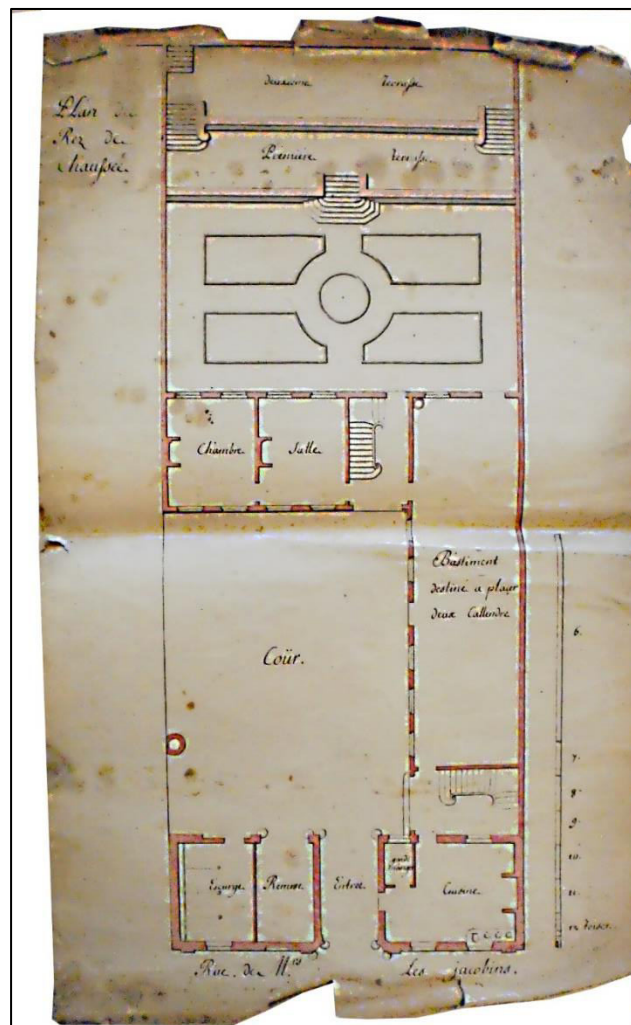


Figure 11.22 : Plan du couvent des Dominicains (A.D.S.M. 36 H 36).

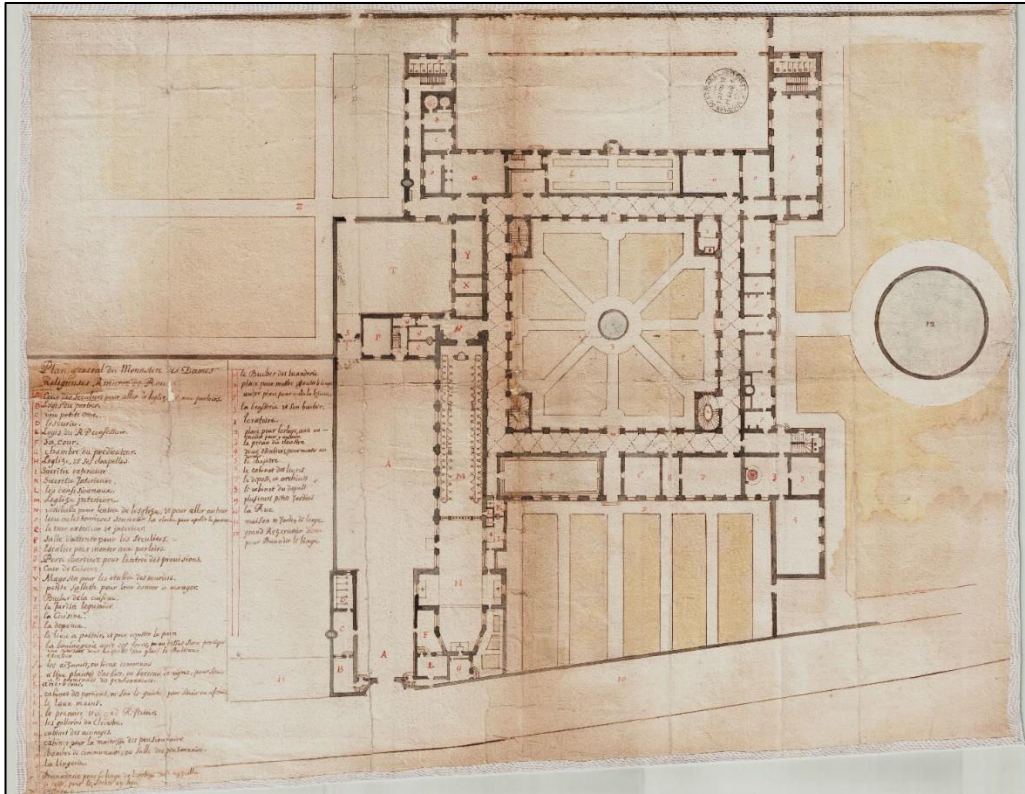


Figure 11.23 : " Plan général du monastère des dames religieuses amurée de Rouen ", rez-de-chaussée, fin du 17<sup>e</sup> siècle (A.D.S.M. 12 Fi 580).

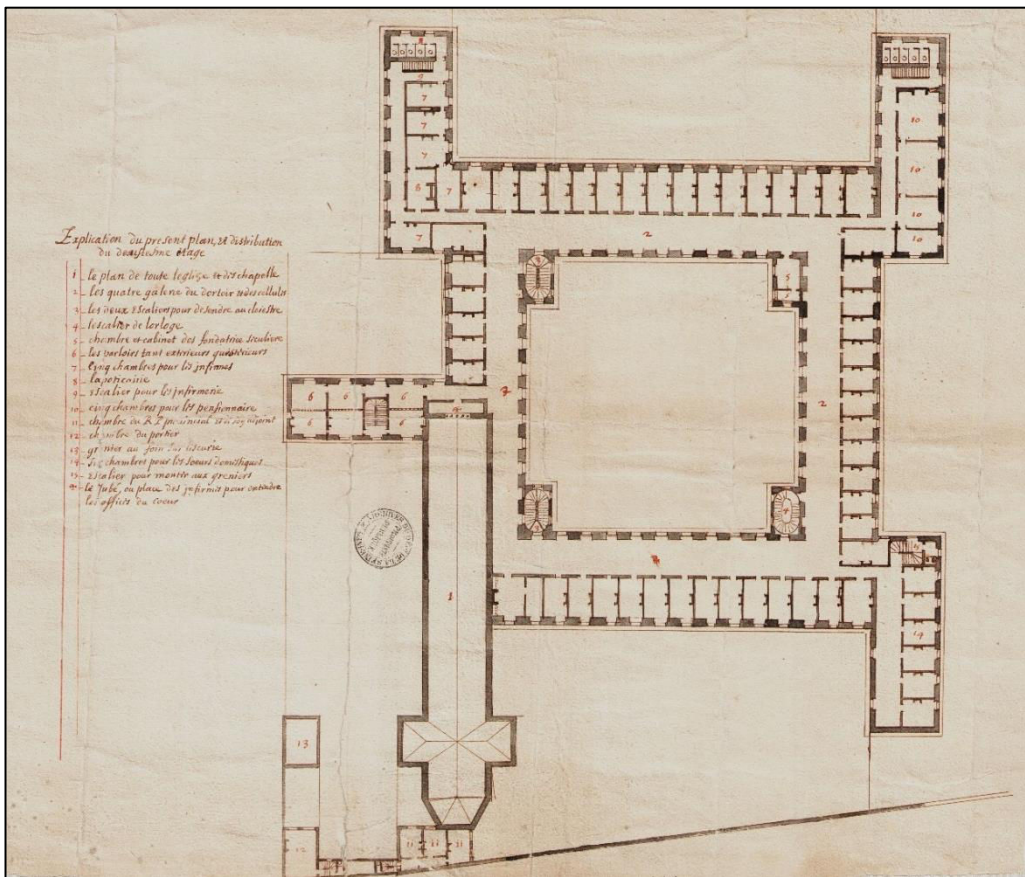
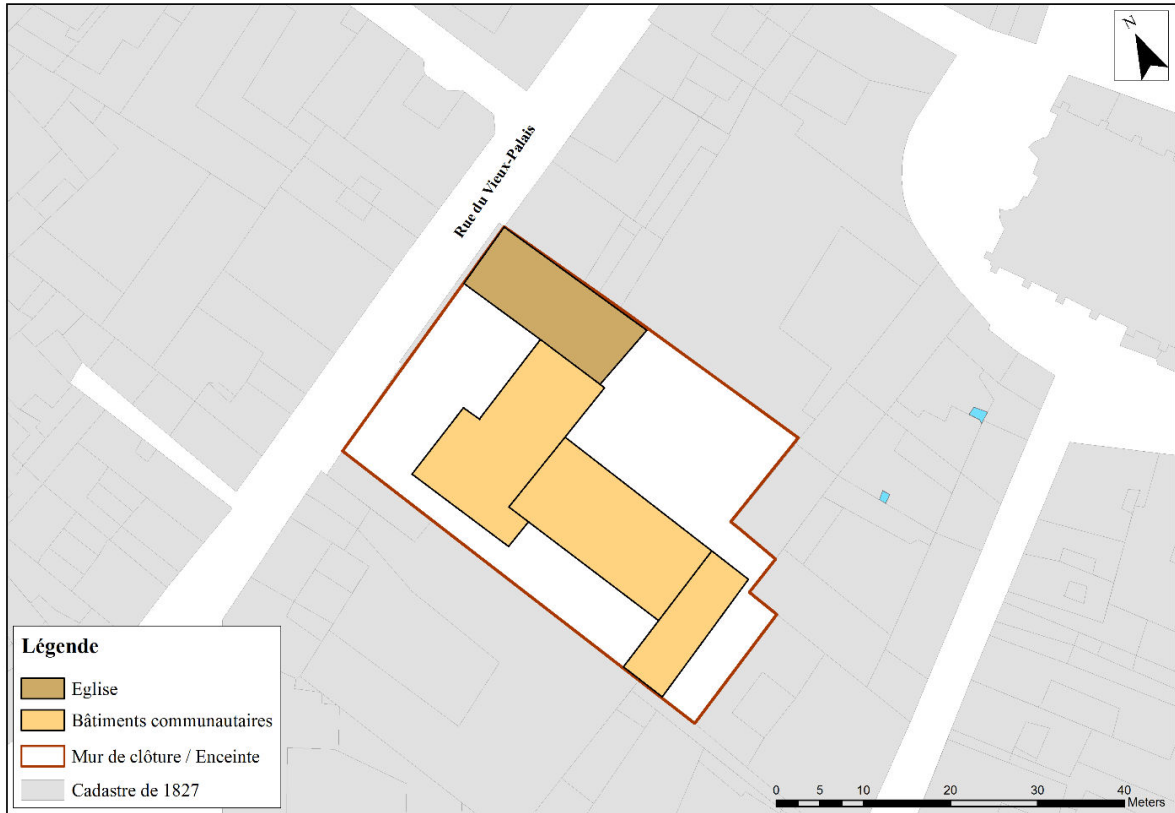
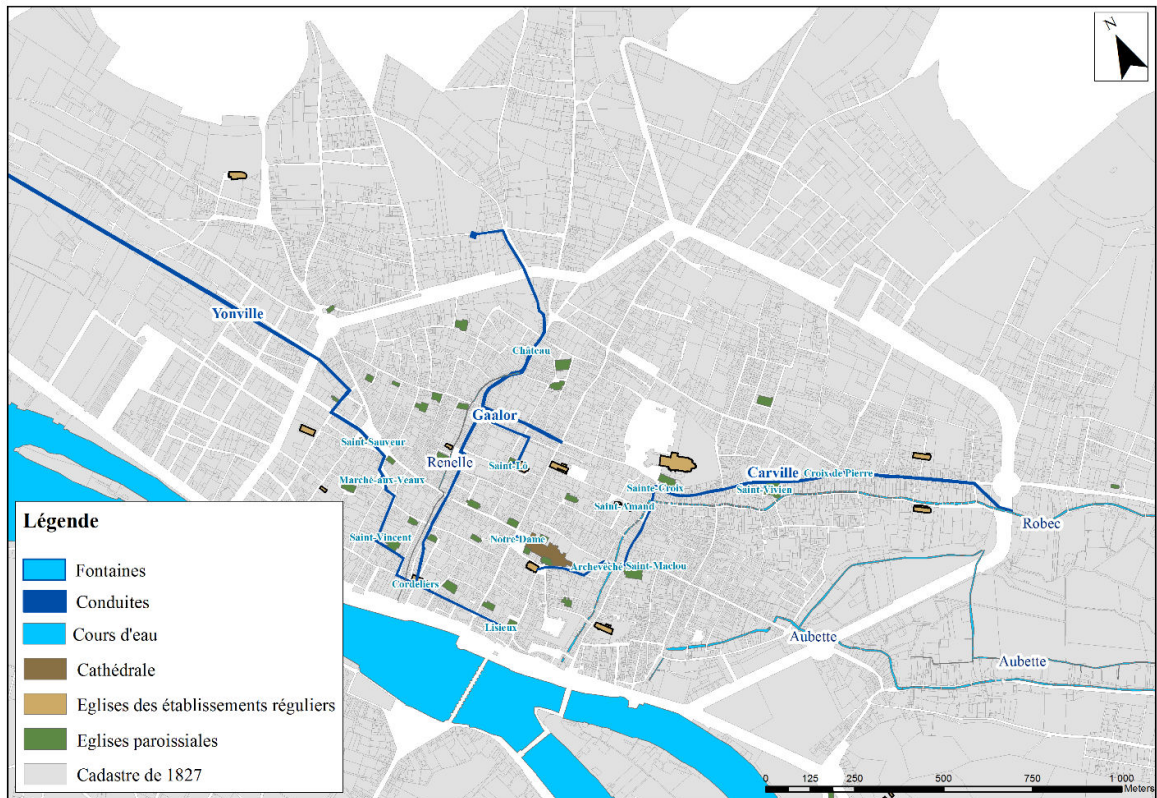


Figure 11.24 : " Plan général du monastère des dames religieuses amurée de Rouen ", premier étage, fin du 17<sup>e</sup> siècle (A.D.S.M. 12 Fi 580).



Auteur : Lise Levieux, 2018

**Figure 11.25 : Filles-Dieu, topographie à la fin du Moyen Âge.**



Auteur : Lise Levieux, 2018

**Figure 11.26 : Conduites, cours d'eau et fontaines sous Jacques Le Lieur.**





Figure 11.29 : " Plan du cours de la fontaine de Notre-Dame de Rouen ", 18<sup>e</sup> siècle (A.D.S.M. 12 Fi 34).



Figure 11.30 : La porte d'entrée de l'abbaye de Saint-Ouen sur le plan de Jacques Le Lieur.



Figure 11.31 : Abbaye de Saint-Amand, mur occidental (© Lise Levieux).





Figure 11.32 : Abbaye de Saint-Amand, mur occidental (© Lise Levieux).



Figure 11.33 : Abbaye de Saint-Amand, mur occidental (© Lise Levieux).



Figure 11.34 : Abbaye de Saint-Amand, mur occidental (© Lise Levieux).





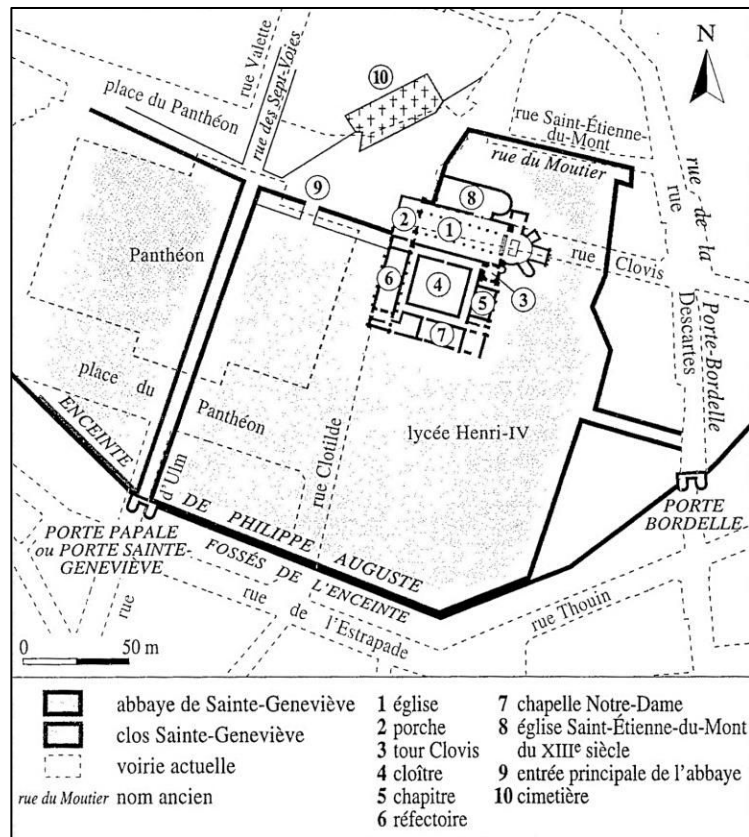


Figure 11.37 : Position du cimetière dans l'abbaye de Sainte-Geneviève à Paris (Lorentz et al., 2006).

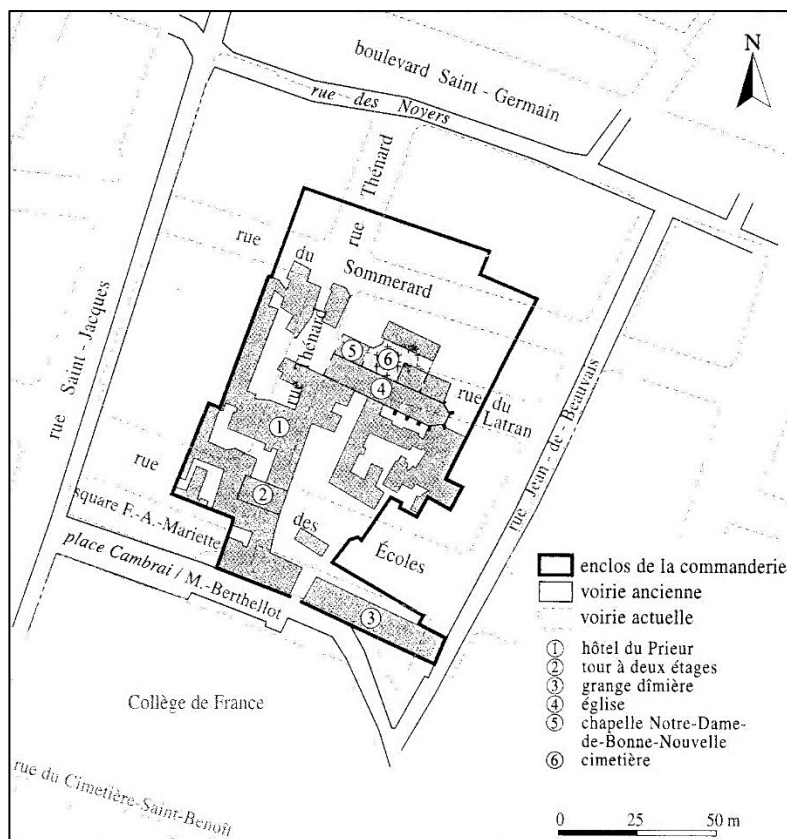


Figure 11.38 : Position du cimetière dans la commanderie des Hospitaliers de Paris (Lorentz et al., 2006).

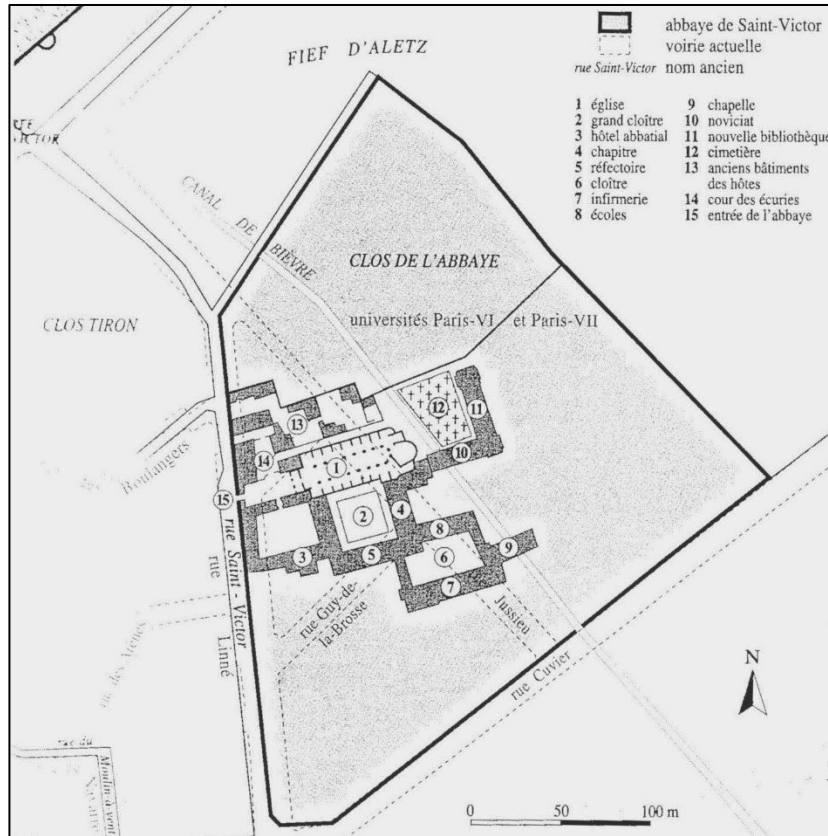


Figure 11.39 : Position du cimetière dans l'abbaye de Saint-Victor à Paris (Lorentz et al., 2006).

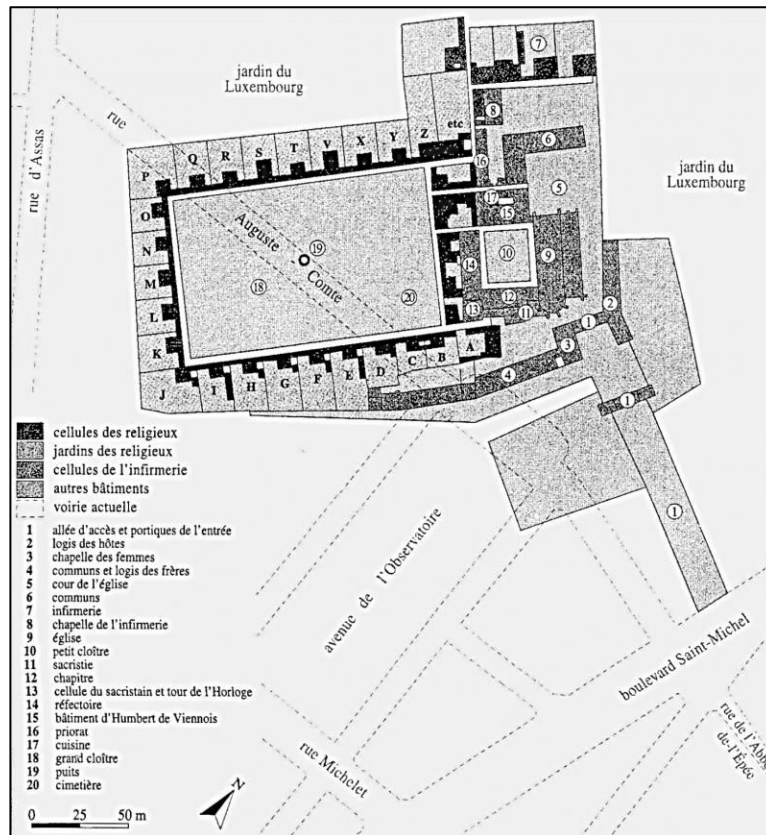


Figure 11.40 : Position du cimetière dans le couvent des Chartreux de Paris (Lorentz et al., 2006).

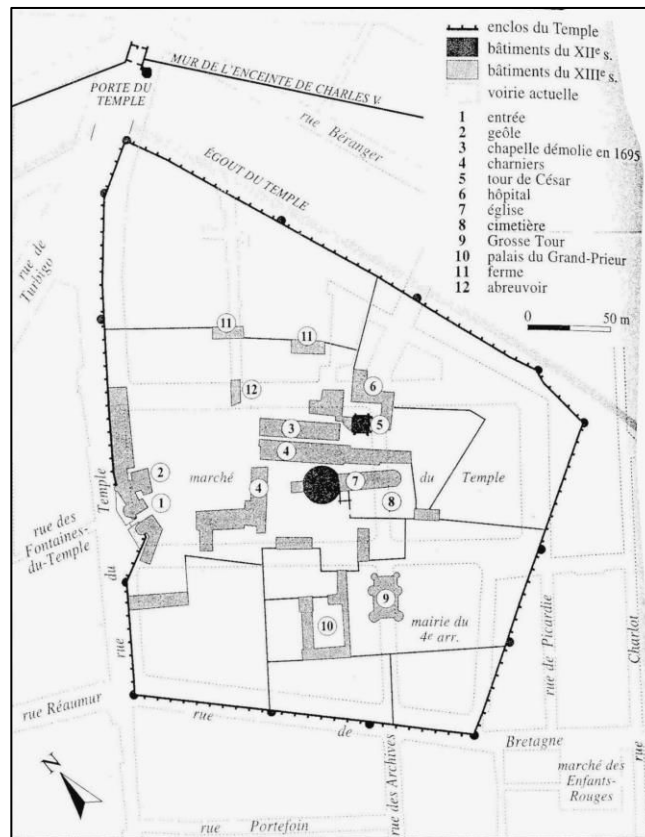
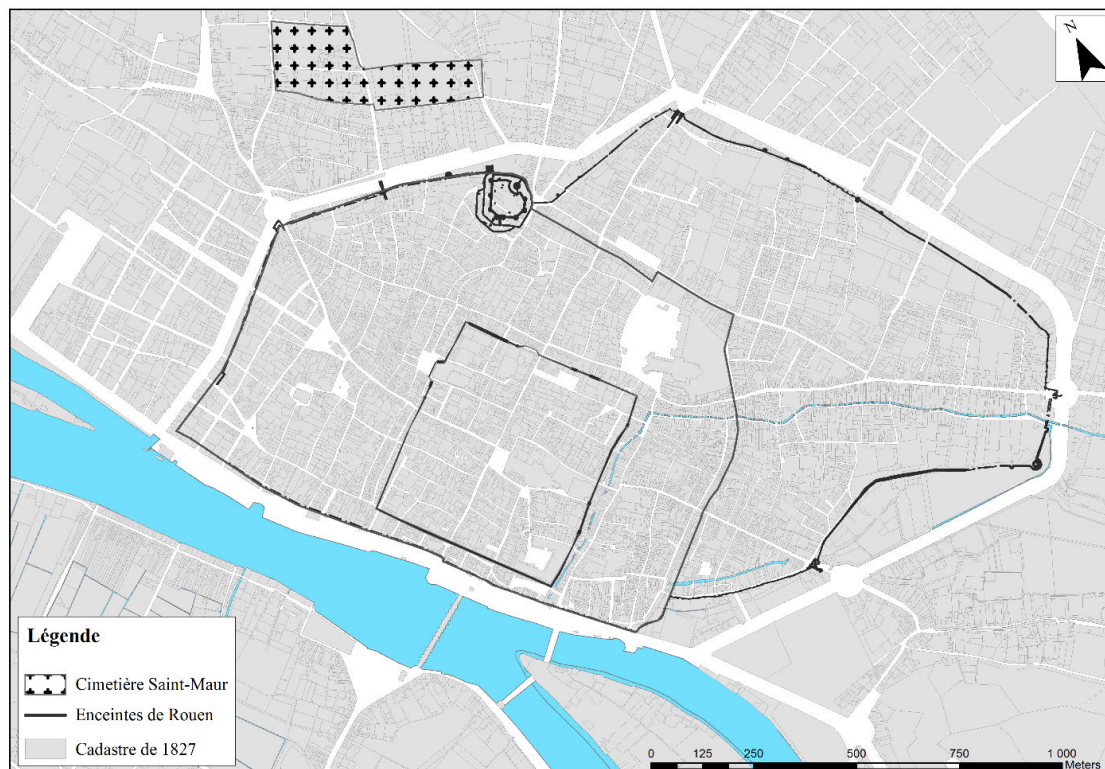


Figure 11.41 : Position du cimetière dans la commanderie des Templiers de Paris.



Auteur : Lise Levieux, 2018

Figure 11.42 : Le cimetière Saint-Maur à la fin du Moyen Âge.

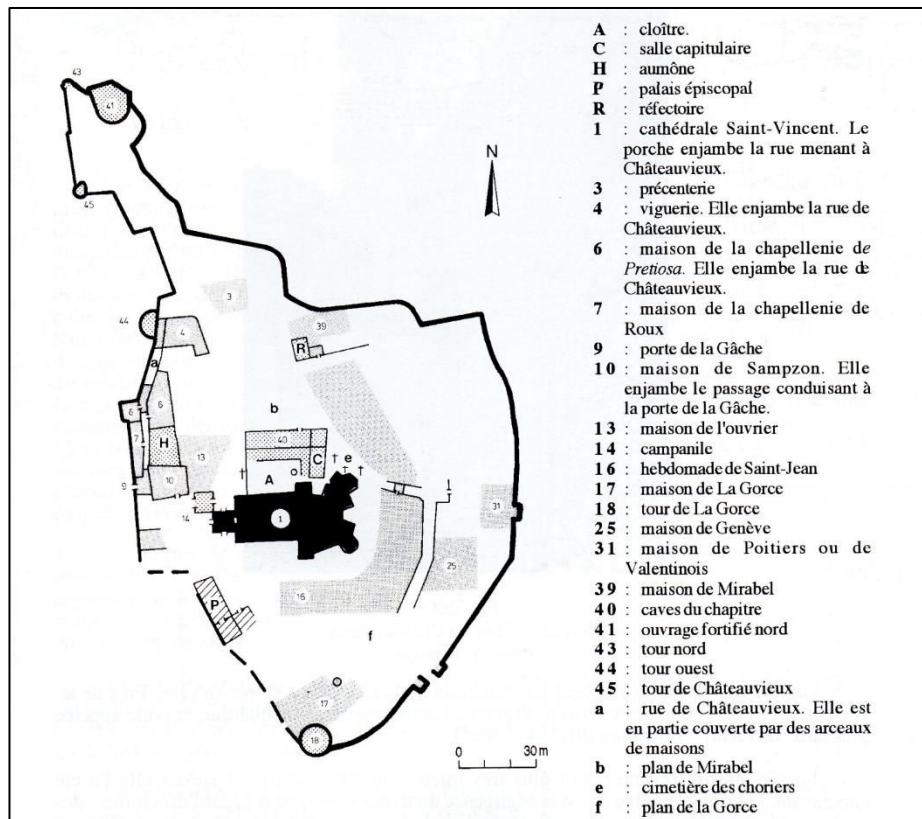


Figure 11.43 : Viviers - Plan restitué du quartier canonial de la cathédrale aux 14<sup>e</sup> et 15<sup>e</sup> siècles (Esquieu, 1994g : 199).

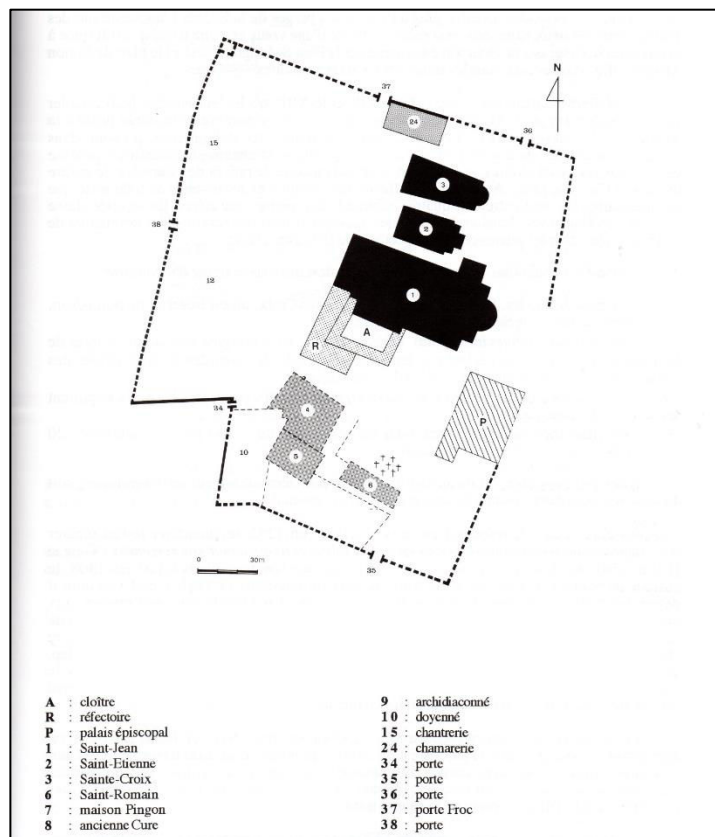


Figure 11.44 : Lyon – Plan restitué du quartier canonial de la cathédrale du 13<sup>e</sup> siècle à 1562 (Arlaud et al., 1994 : 277).



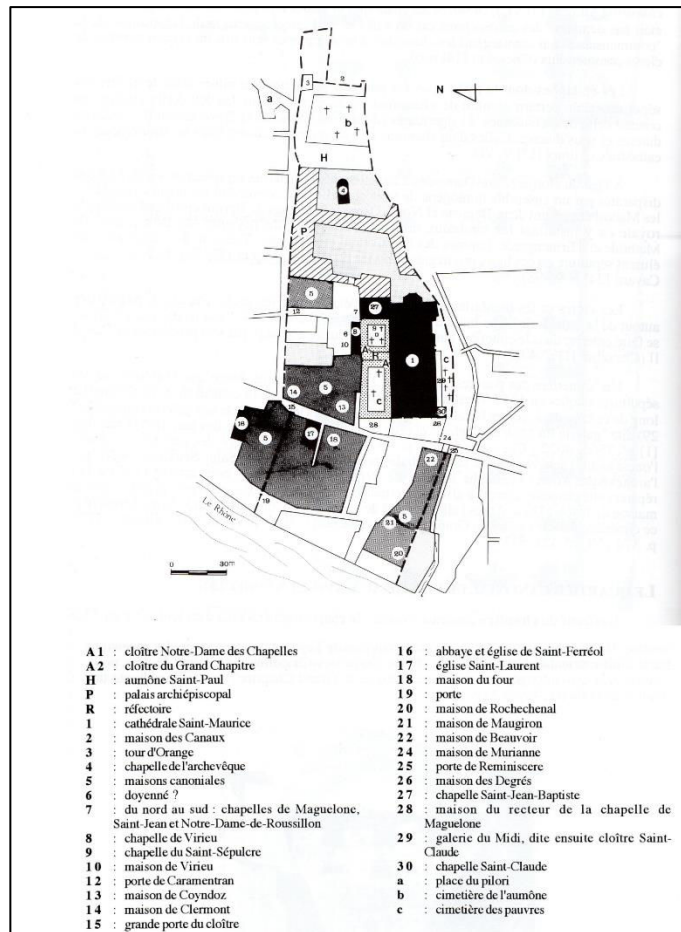


Figure 11.45 : Vienne – Plan restitué du quartier canonial de la cathédrale aux 14<sup>e</sup> et 15<sup>e</sup> siècles (Esquieu, 1994h : 378-379)

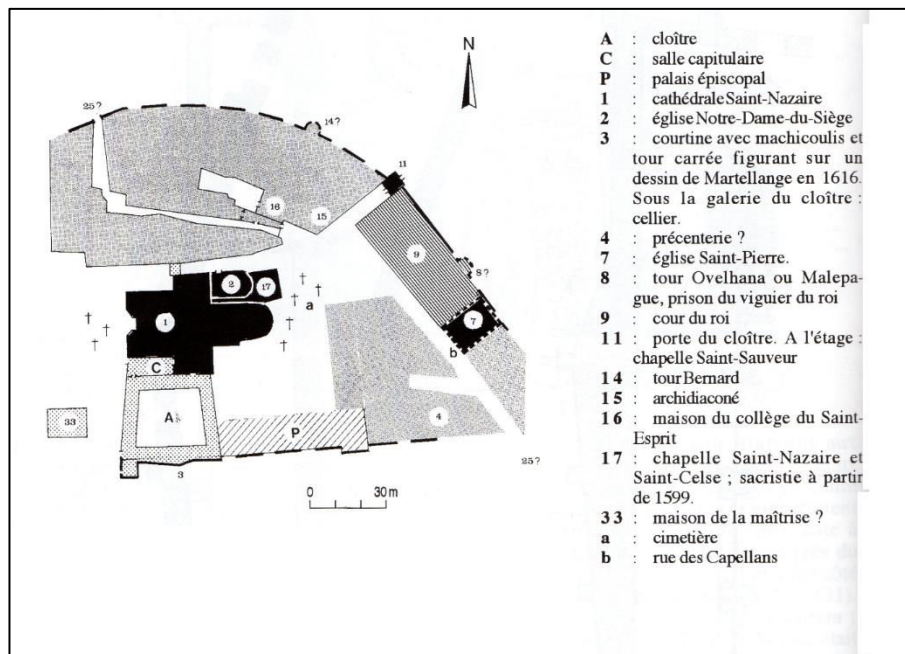


Figure 11.46 : Béziers – Plan restitué du quartier canonial de la cathédrale au 15<sup>e</sup> siècle (Esquieu, 1994i : 194).

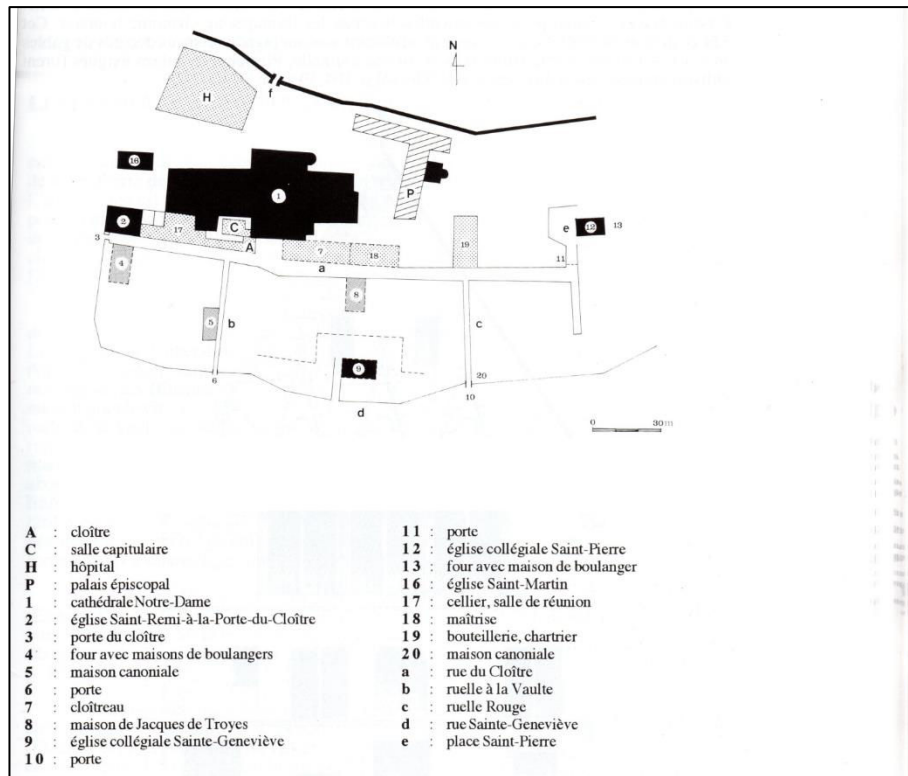


Figure 11.47 : Laon – Plan restitué du quartier canonial de la cathédrale au début du 14<sup>e</sup> siècle (Saint-Denis, 1994 : 249).

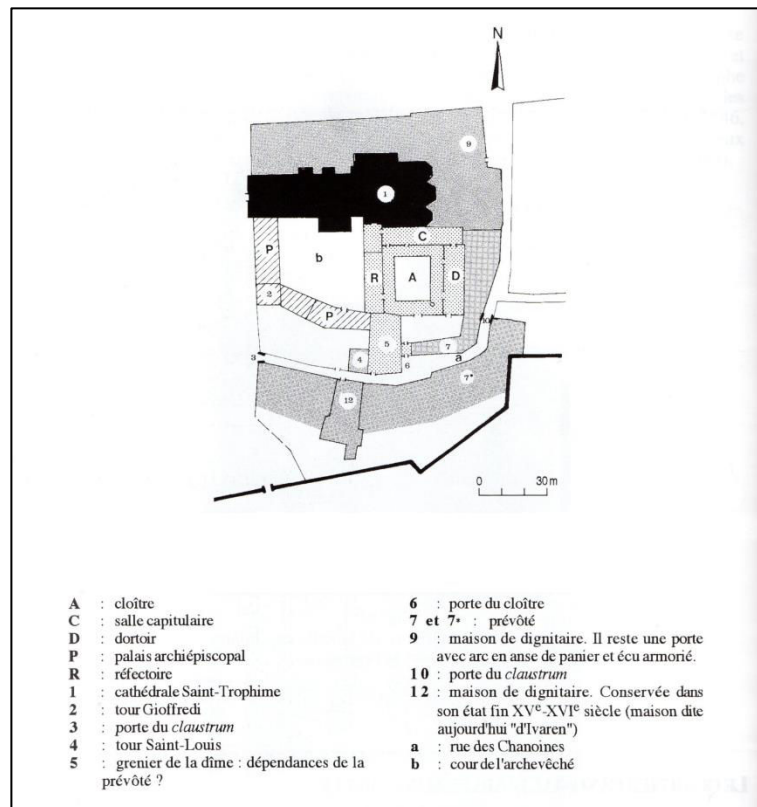


Figure 11.48 : Arles - Plan restitué du quartier canonial de la cathédrale au 15<sup>e</sup> siècle (Esquieu, 1994b : 140).



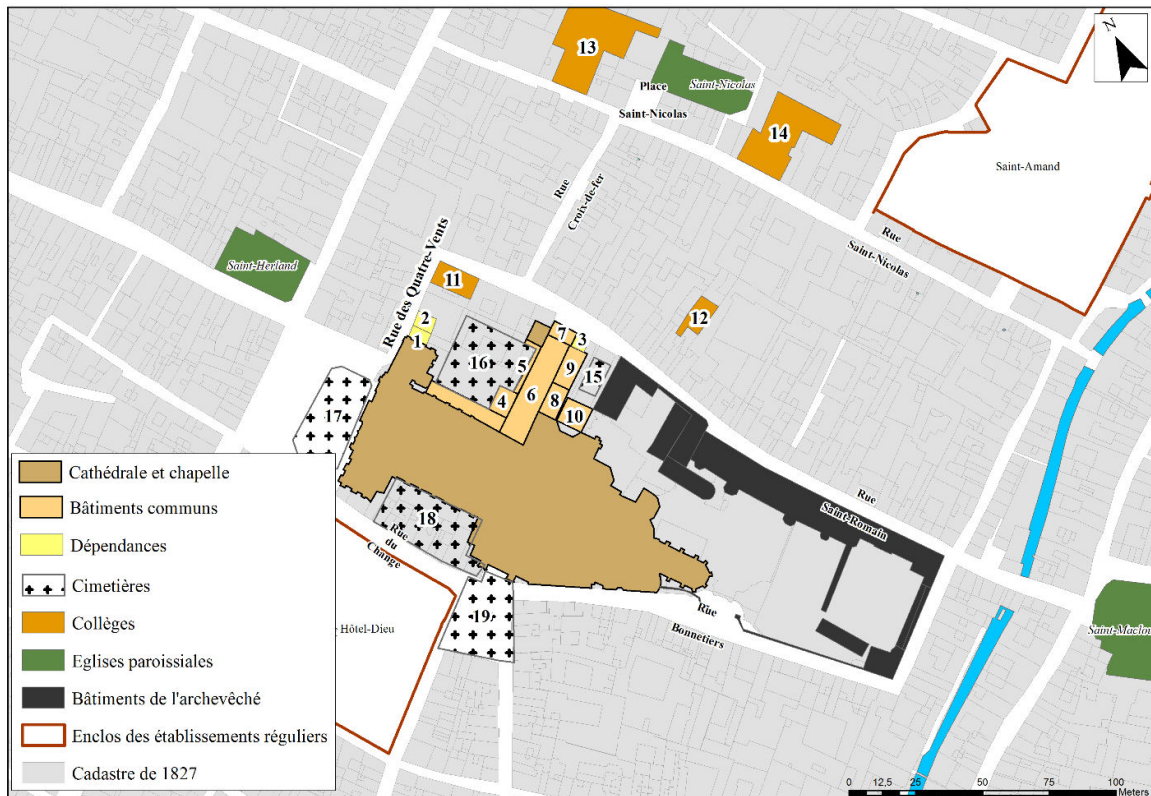
Auteur : Lise Levieux, 2018

**Figure 11.49 : Plan du groupe épiscopal aux 9 et 10<sup>e</sup> siècles (d'après Jacques Le Maho).**



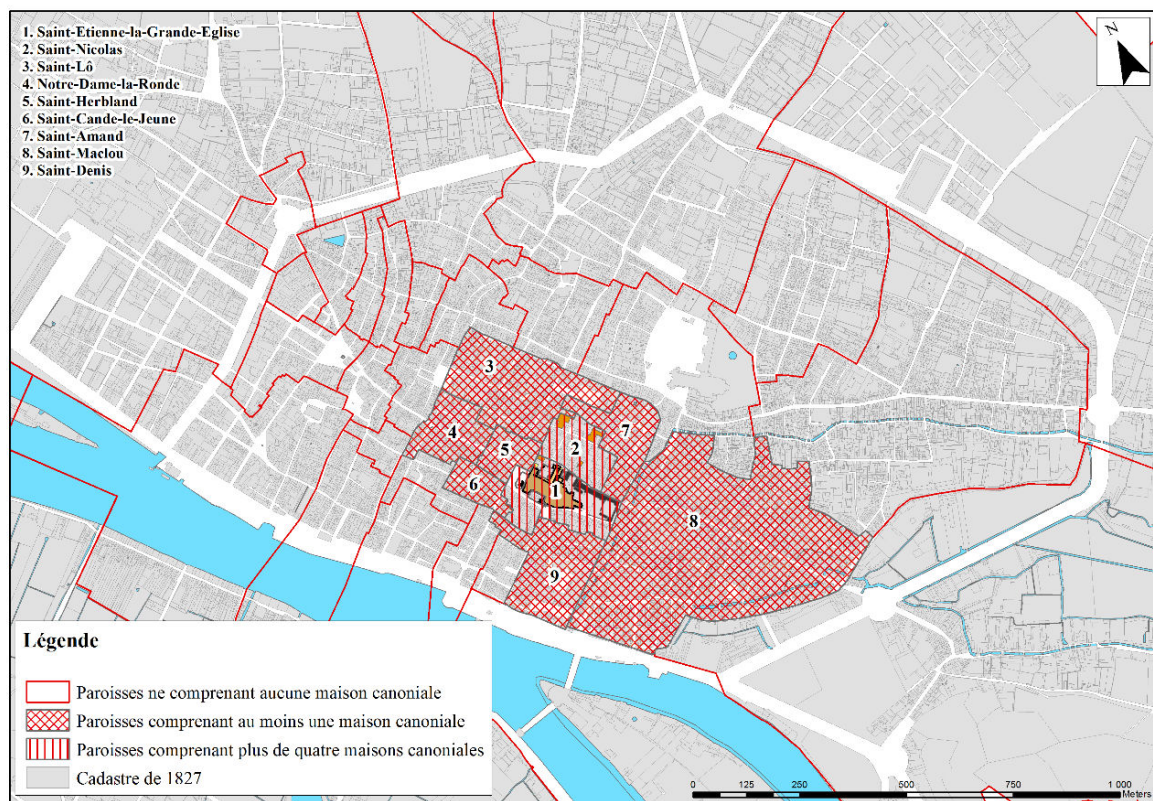
Auteur : Lise Levieux, 2018

**Figure 11.50 : La cathédrale romane.**



Auteur : Lise Leveux, 2018

**Figure 11.51 : L'espace des chanoines vers le milieu du 12<sup>e</sup> siècle au 16<sup>e</sup> siècle (d'après Jacques Le Maho).**  
**1. Prison (15<sup>e</sup> siècle) ; 2. Prétoire ; 3. Four du chapitre ; 4. Trésorerie (fin 16<sup>e</sup> siècle) ; 5. Cloître (v. 1300) ;**  
**6. Salle capitulaire ; 7. Maîtrise (15<sup>e</sup> siècle) ; 8. RDC : cellier – 1<sup>er</sup> étage : bibliothèque ; 9. Maison commune des clercs ; 10 : Salle capitulaire (vers 1100 puis vers le milieu du 13<sup>e</sup> siècle) ; 11. Collège d'Albane ; 12. Collège du Saint-Esprit ; 13. Collège de Darnétal ; 14 : Collèges des Clémentins ; 15. Cimetière de la cour des Libraires ; 16. Cimetière canonial (fin 13<sup>e</sup> siècle- début 14<sup>e</sup> siècle) ; 17. Cimetière Notre-Dame ; 18. Cimetière, cour des Maçons ; 19. Cimetière de la Calende.**



Auteur : Lise Leveux, 2018

**Figure 11.52 : Paroisses dans lesquelles se situent les maisons canoniales.**

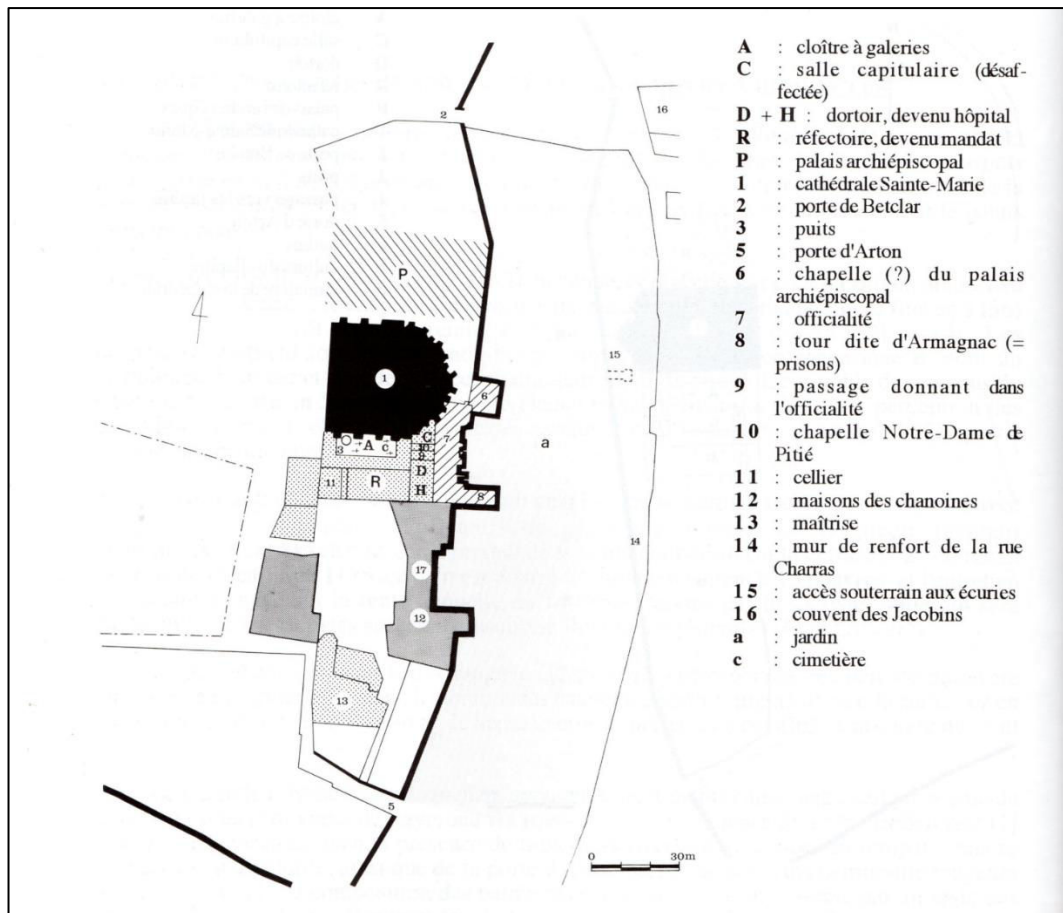


Figure 11.53 : Auch – Plan restitué du quartier canonial de la cathédrale aux 14<sup>e</sup> et 15<sup>e</sup> siècles (Bagneris, 1994 : 54).

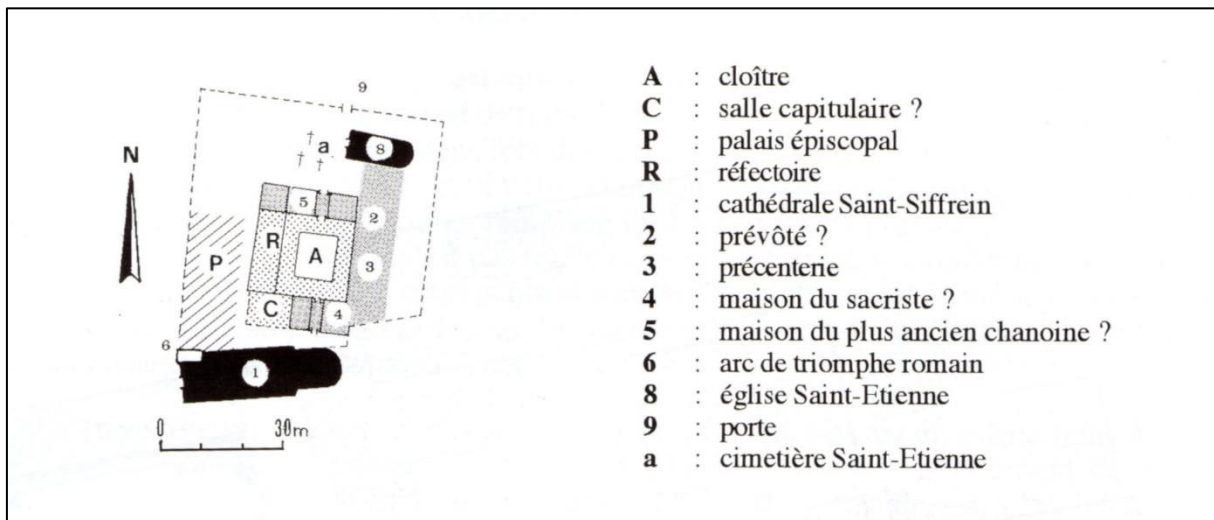


Figure 11.54 : Carpentras – Plan restitué du quartier canonial de la cathédrale au 14<sup>e</sup> siècle (Esquieu, 1994d : 210).

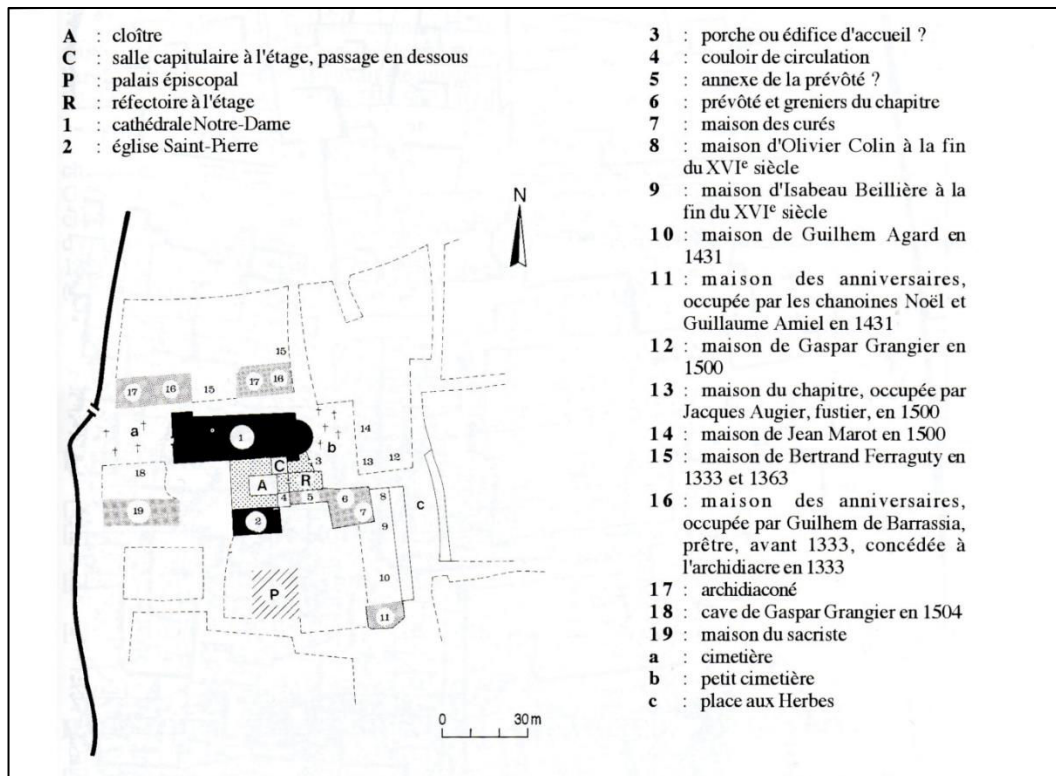


Figure 11.55 : Cavillon – Plan restitué du quartier canonial de la cathédrale au début du 13<sup>e</sup> siècle (Esquieu, 1994e : 216).

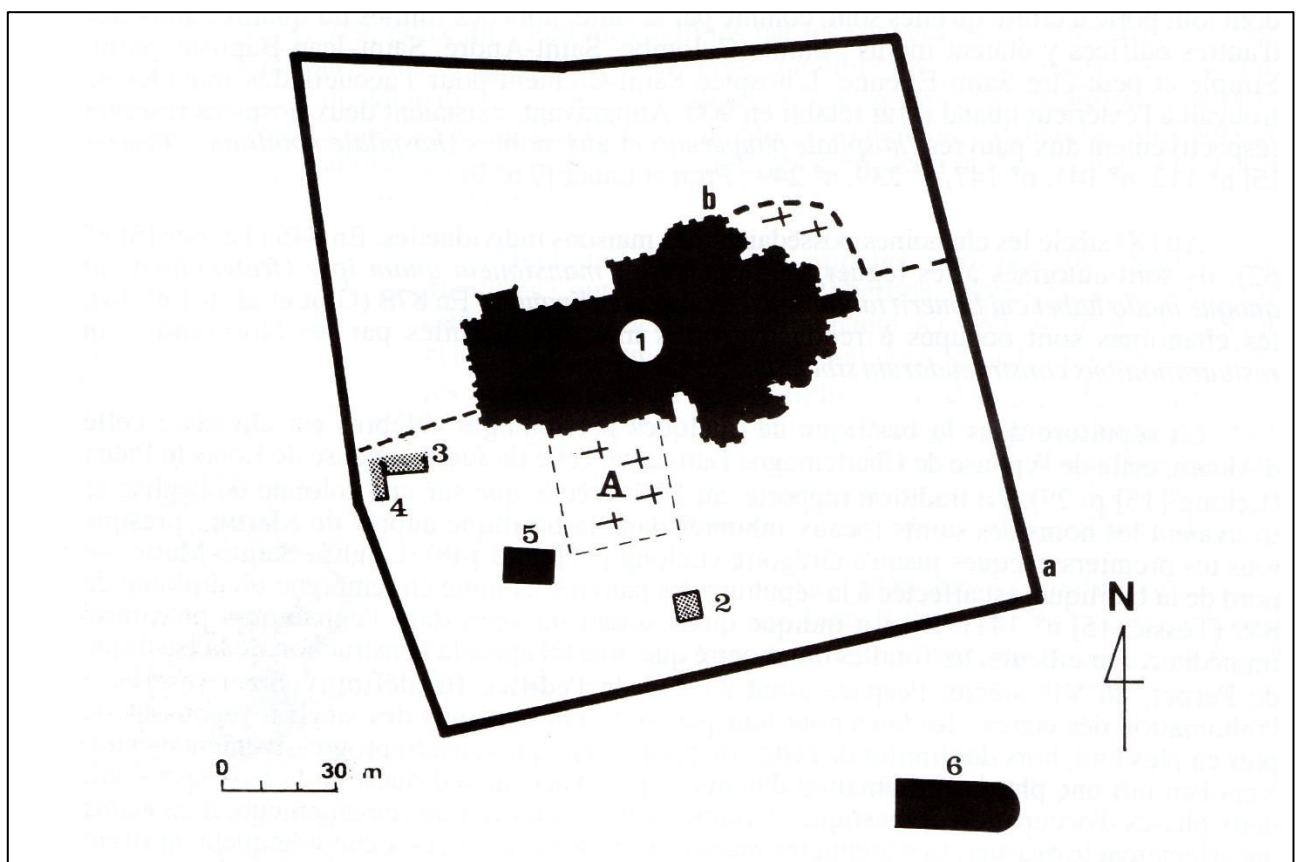


Figure 11.56 : Tours – Plan restitué du quartier canonial de Saint-Martin de Tours au début du 13<sup>e</sup> siècle (Galinié, 1994 : 360).

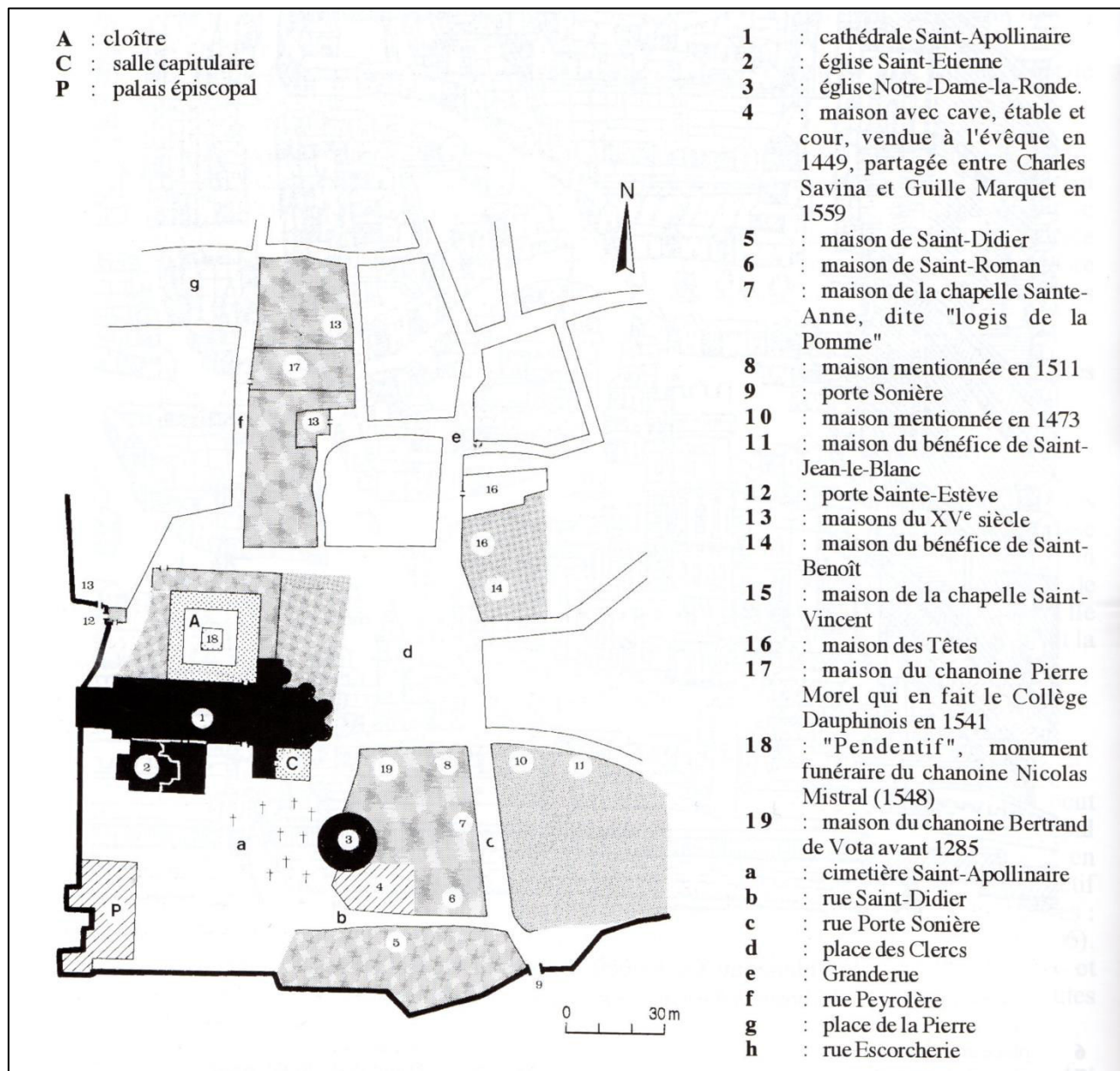


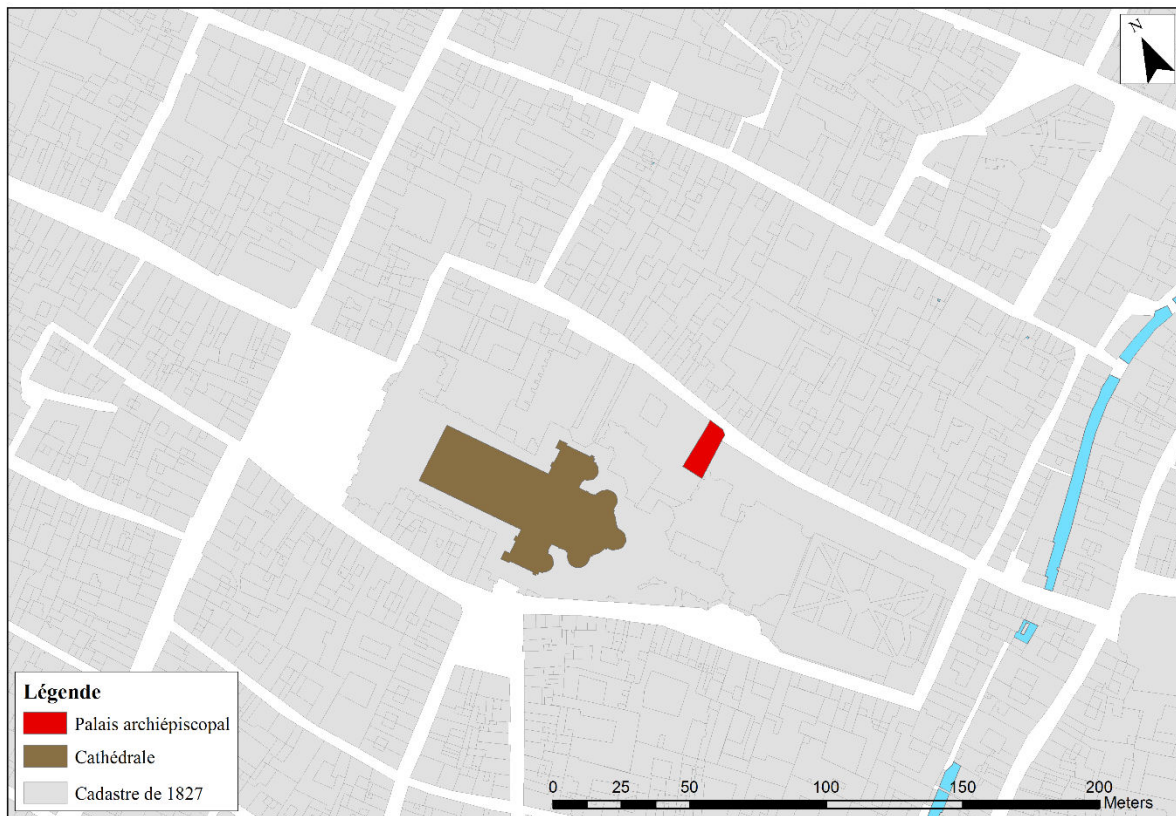
Figure 11.57 : Valence – Plan restitué du quartier canonial de la cathédrale aux 15<sup>e</sup> et 16<sup>e</sup> siècles (Esquieu, 1994f : 368).





Auteur : Lise Levieux, 2018

**Figure 11.58 : Plan du groupe épiscopal aux 9<sup>e</sup> et 10<sup>e</sup> siècles (d'après Jacques Le Maho).**



Auteur : Lise Levieux, 2018

**Figure 11.59 : Le palais épiscopal au nord-est de la cathédrale.**



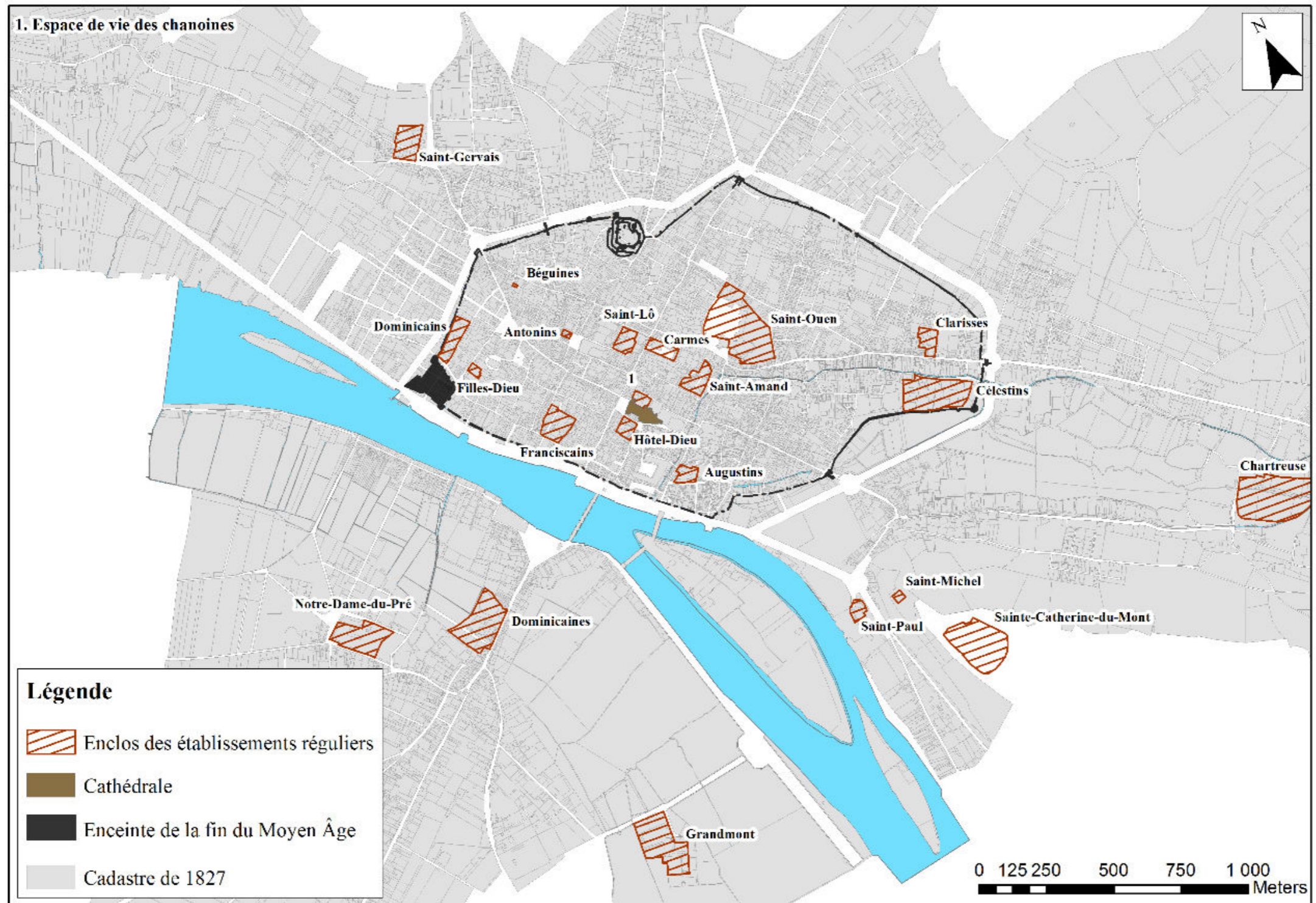
Figure 11.60 : Développement du complexe épiscopal du 12<sup>e</sup> siècle au 13<sup>e</sup> siècle (Lablaude, 2012 : 10).



Figure 11.61 : Développement du complexe épiscopal du 14<sup>e</sup> siècle au 15<sup>e</sup> siècle (Lablaude, 2012 : 11).

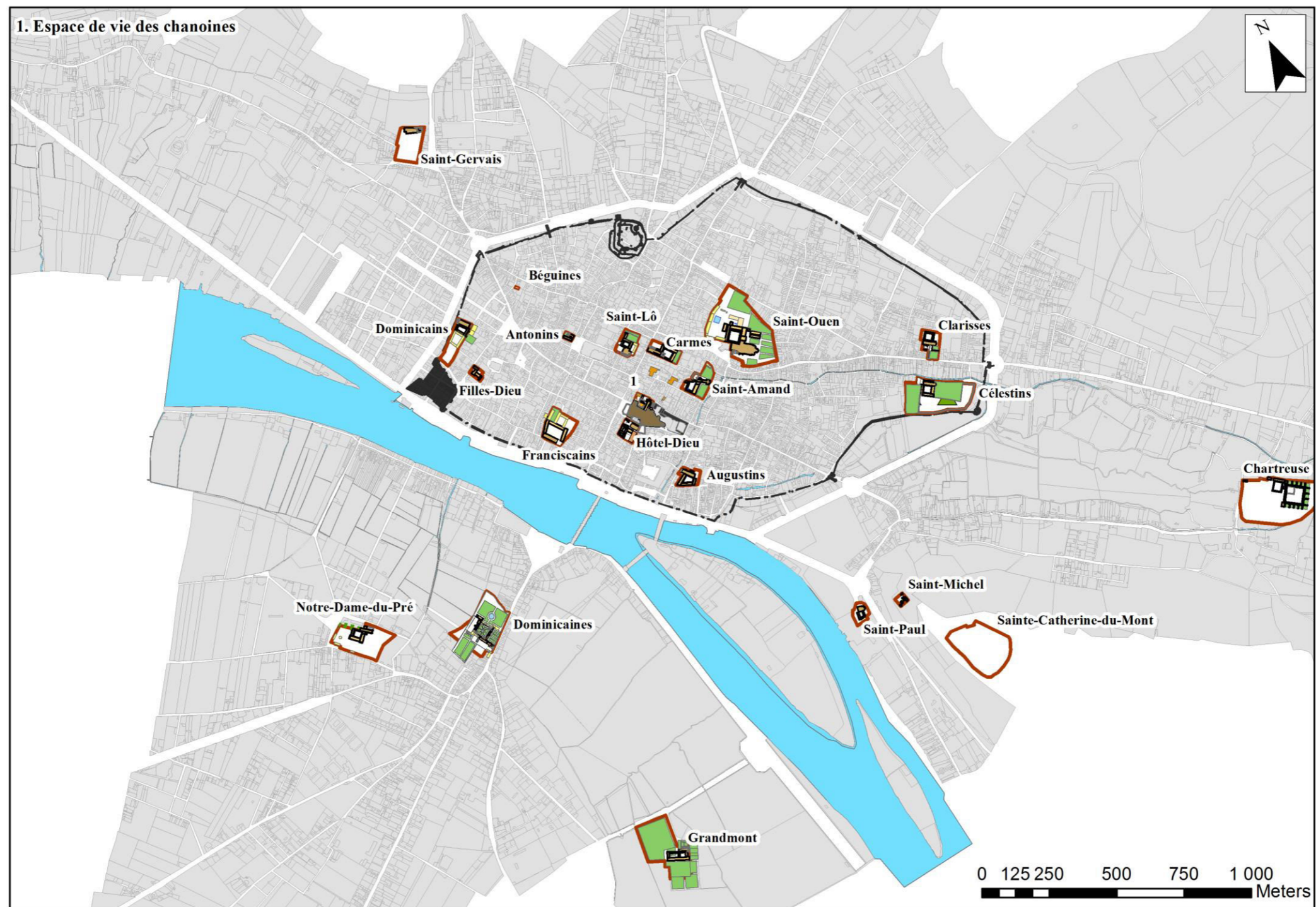


Figure 11.62 : Développement du complexe épiscopal du 16<sup>e</sup> siècle au 18<sup>e</sup> siècle (Lablaude, 2012 : 12).



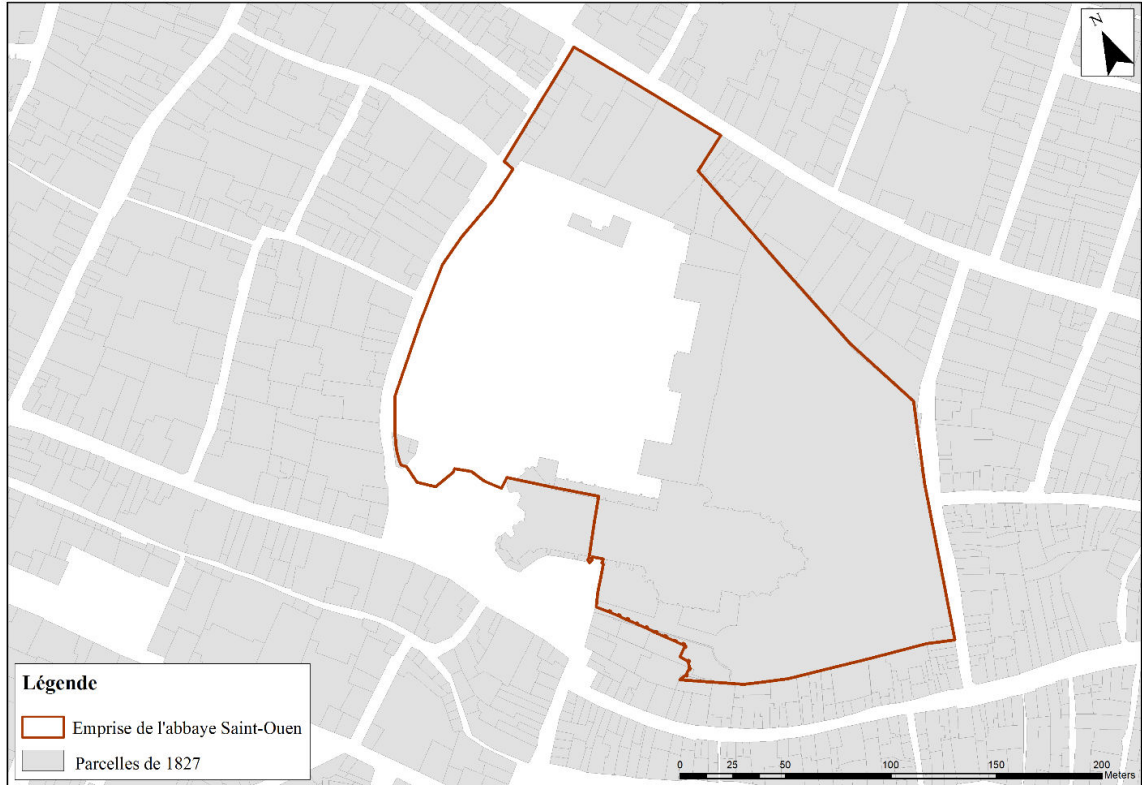
Auteur : Lise Levieux, 2018

Figure 11.63 : Les couvents et monastères à Rouen au 15<sup>e</sup> siècle : emprise des enclos



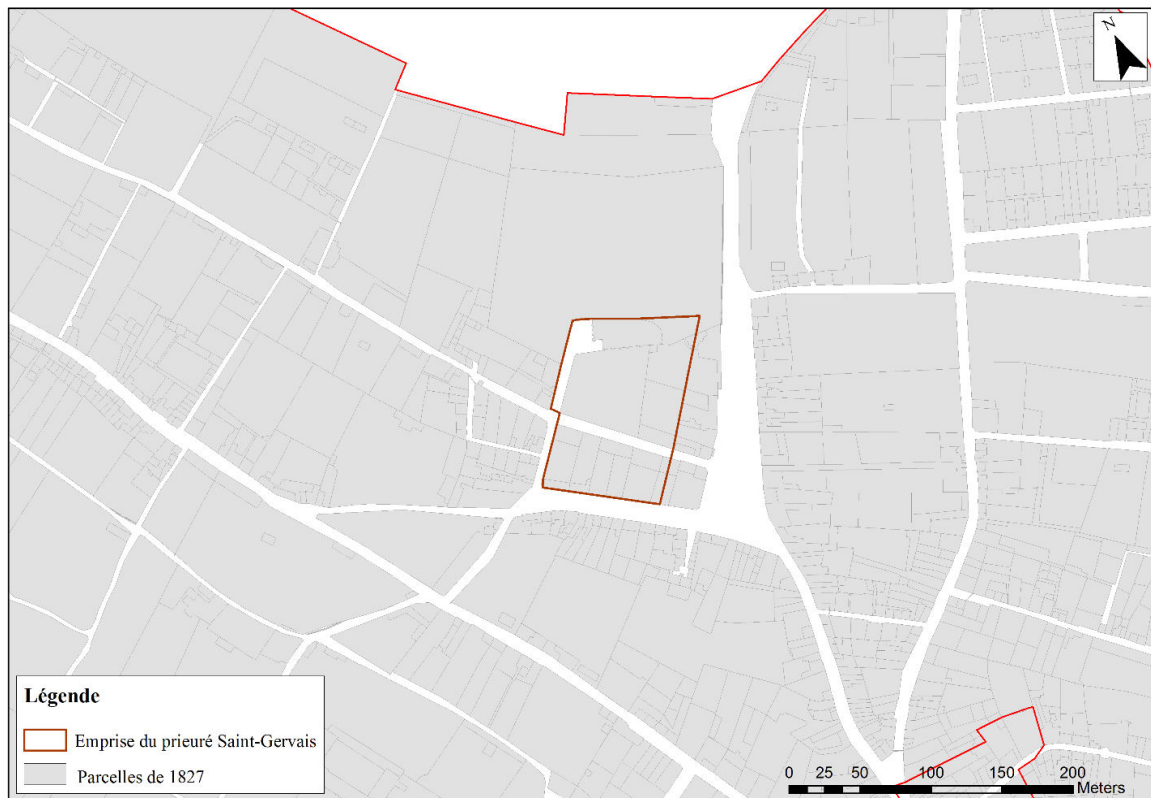
Auteur : Lise Levieux, 2018

Figure 11.64 : Les couvents et monastères à Rouen au 15<sup>e</sup> siècle.



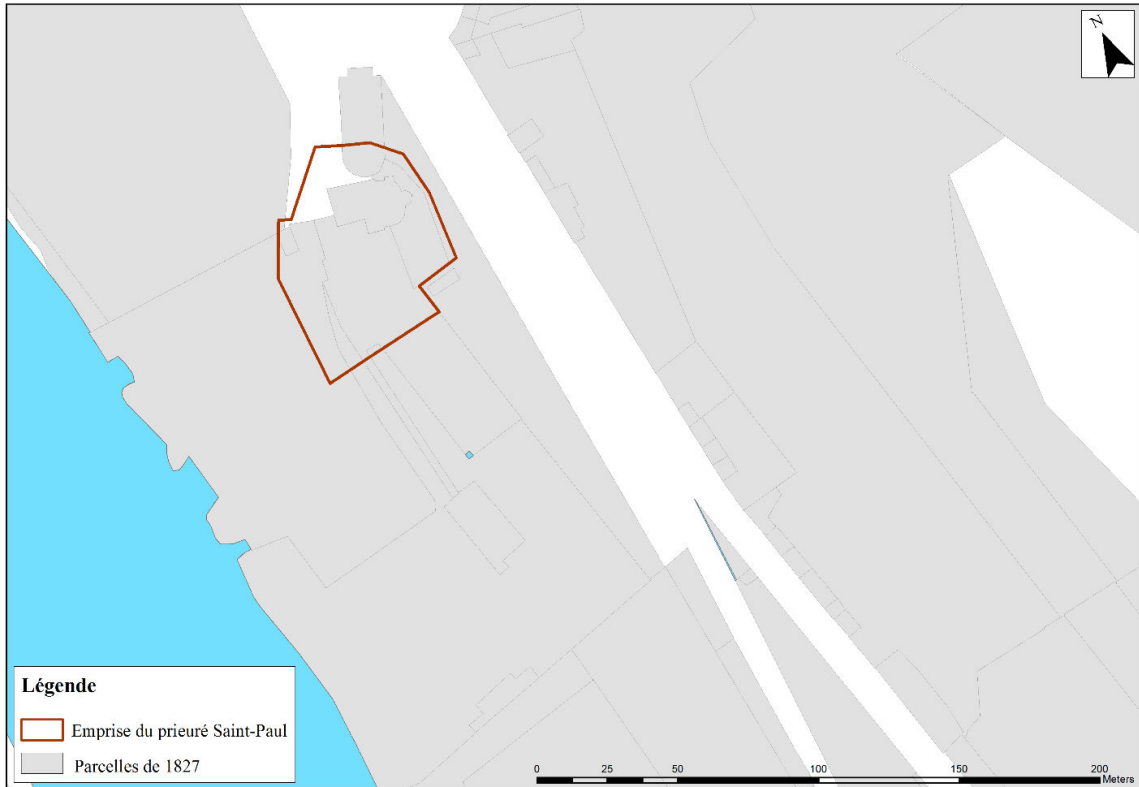
Auteur : Lise Levieux, 2018

**Figure 11.65 : Emprise de l'abbaye Saint-Ouen.**



Auteur : Lise Levieux, 2018

**Figure 11.66 : Emprise du prieuré Saint-Gervais**



Auteur : Lise Leveux, 2018

**Figure 11.67 : Emprise du prieuré Saint-Paul.**



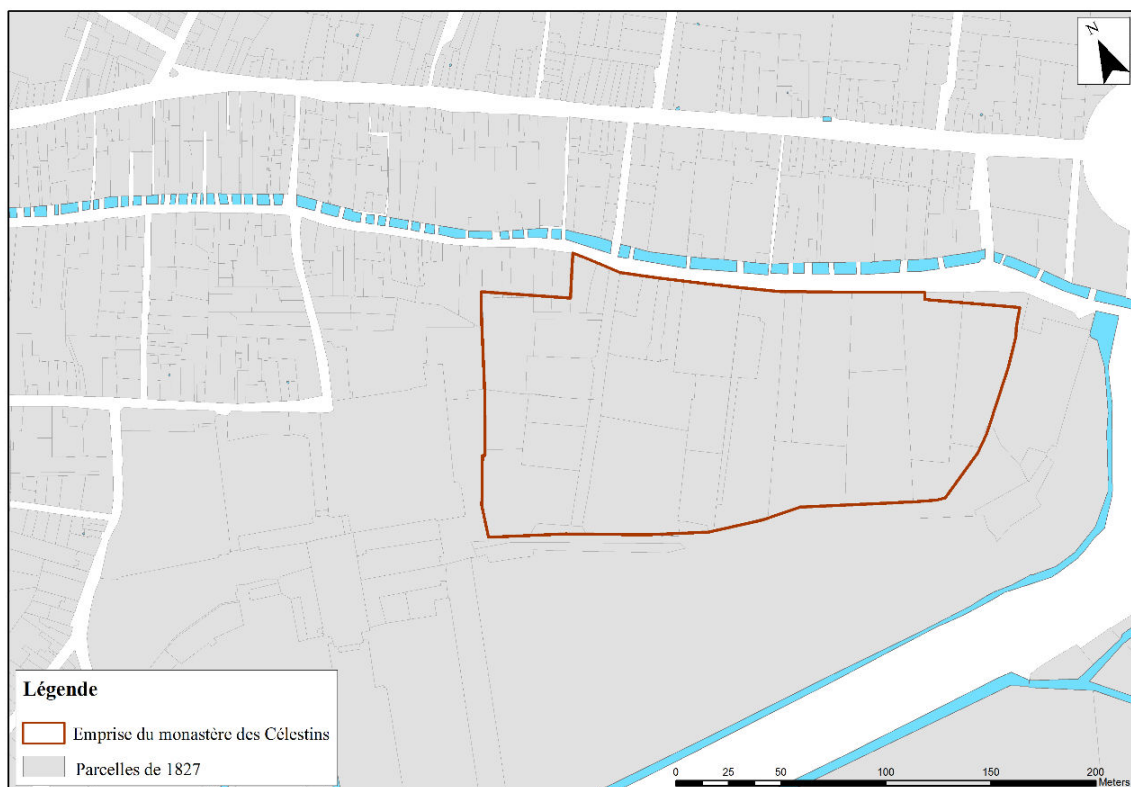
Auteur : Lise Leveux, 2018

**Figure 11.68 : Emprise de l'abbaye de Saint-Amand.**



Auteur : Lise Levieux, 2018

**Figure 11.69 : Emprise du prieuré de Grandmont.**



Auteur : Lise Levieux, 2018

**Figure 11.70 : Emprise du monastère des Célestins.**





Auteur : Lise Levieux, 2018

**Figure 11.71 : Emprise du prieuré des Filles-Dieu.**



Auteur : Lise Levieux, 2018

**Figure 11.72 : Emprise du prieuré Saint-Lô.**



Auteur : Lise Leveux, 2018

**Figure 11.73 : Emprise de l'Hôtel-Dieu.**



Auteur : Lise Leveux, 2018

**Figure 11.74 : Emprise de l'espace de vie des chanoines de la cathédrale.**



Auteur : Lise Leveux, 2018

**Figure 11.75 : Emprise du couvent des Franciscains.**



Auteur : Lise Leveux, 2018

**Figure 11.76 : Emprise du couvent des Dominicains.**



Auteur : Lise Leveux, 2018

**Figure 11.77 : Emprise du couvent des Carmes.**



Auteur : Lise Leveux, 2018

**Figure 11.78 : Emprise du couvent des Augustins.**



Auteur : Lise Levieux, 2018

**Figure 11.79 : Emprise du couvent des Dominicaines**



Auteur : Lise Levieux, 2018

**Figure 11.80 : Proportion d'espaces bâtis et non bâtis à l'emplacement de l'abbaye Saint-Ouen.**



Auteur : Lise Leveux, 2018

**Figure 11.81 : Proportion d'espaces bâtis et non bâtis à l'emplacement du prieuré Notre-Dame-du-Pré.**



Auteur : Lise Leveux, 2018

**Figure 11.82 : Proportion d'espaces bâtis et non bâtis à l'emplacement du prieuré Saint-Paul.**



Auteur : Lise Levieux, 2018

**Figure 11.83 : Proportion d’espaces bâtis et non bâtis à l’emplacement du prieuré Saint-Gervais.**



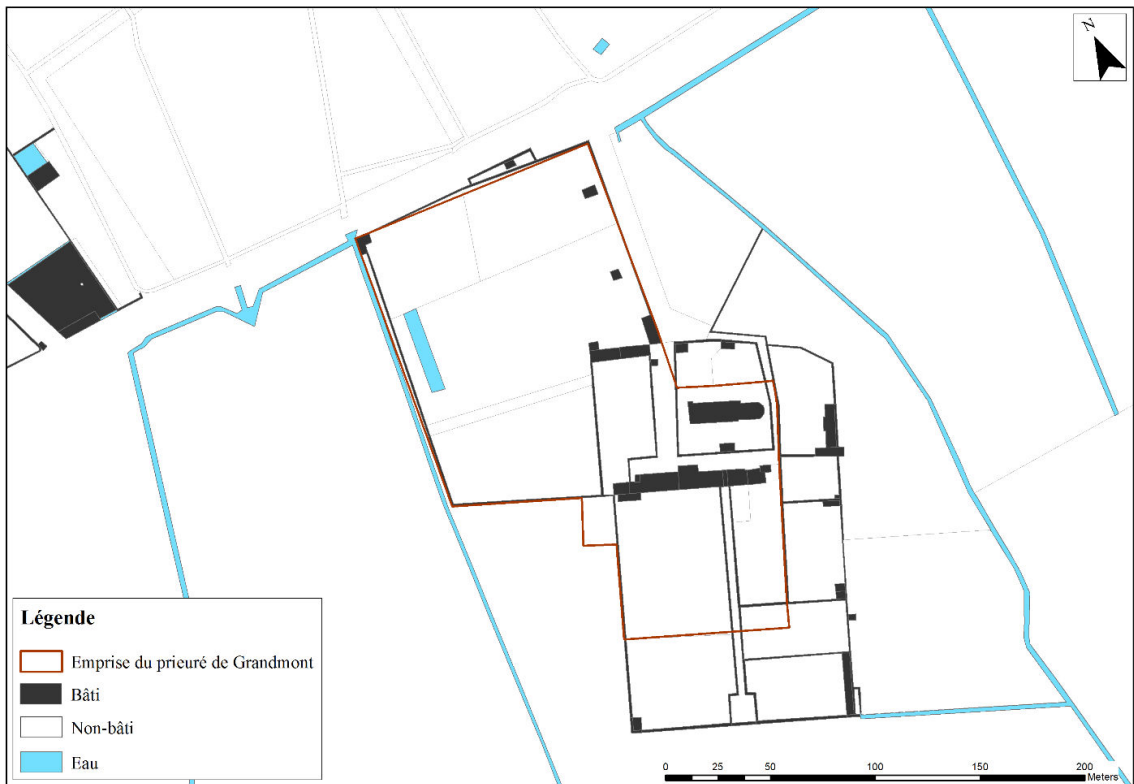
Auteur : Lise Levieux, 2018

**Figure 11.84 : Proportion d’espaces bâtis et non bâtis à l’emplacement de l’abbaye de Saint-Amand.**



Auteur : Lise Levieux, 2018

**Figure 11.85 : Proportion d’espaces bâtis et non bâtis à l’emplacement monastère des Célestins.**



Auteur : Lise Levieux, 2018

**Figure 11.86 : Proportion d’espaces bâtis et non bâtis à l’emplacement du prieuré de Grandmont.**





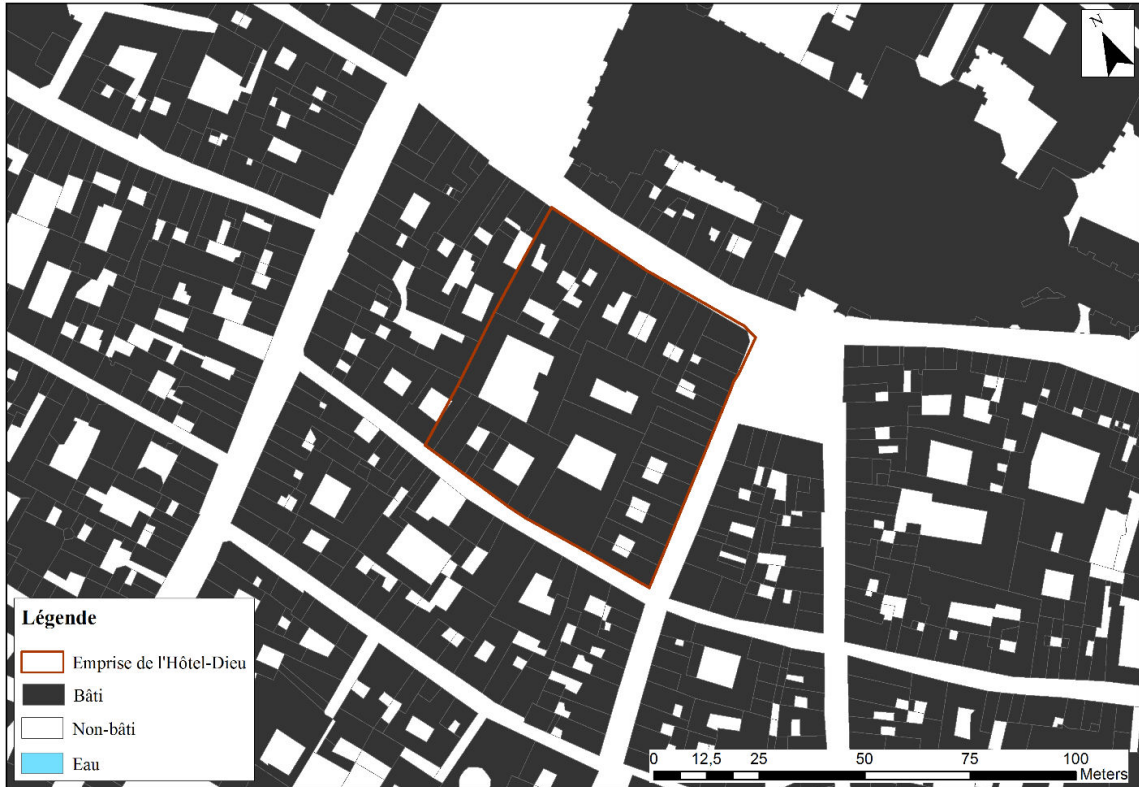
Auteur : Lise Levieux, 2018

**Figure 11.87 : Proportion d’espaces bâtis et non bâtis à l’emplacement de l’espace de vie des chanoines de la cathédrale.**



Auteur : Lise Levieux, 2018

**Figure 11.88 : Proportion d’espaces bâtis et non bâtis à l’emplacement du prieuré des Filles-Dieu.**



Auteur : Lise Leveux, 2018

**Figure 11.89 : Proportion d’espaces bâtis et non bâtis à l’emplacement de l’Hôtel-Dieu.**



Auteur : Lise Leveux, 2018

**Figure 11.90 : Proportion d’espaces bâtis et non bâtis à l’emplacement du prieuré Saint-Lô.**



Auteur : Lise Leveux, 2018

**Figure 11.91 : Proportion d’espaces bâtis et non bâtis à l’emplacement du couvent des Franciscains.**



Auteur : Lise Leveux, 2018

**Figure 11.92 : Proportion d’espaces bâtis et non bâtis à l’emplacement du couvent des Dominicains.**



Auteur : Lise Leveux, 2018

**Figure 11.93 : Proportion d’espaces bâtis et non bâtis à l’emplacement du couvent des Augustins.**



Auteur : Lise Leveux, 2018

**Figure 11.94 : Proportion d’espaces bâtis et non bâtis à l’emplacement du couvent des Carmes.**



Auteur : Lise Levieux, 2018

**Figure 11.95 : Proportion d’espaces bâtis et non bâtis à l’emplacement du couvent des Clarisses.**

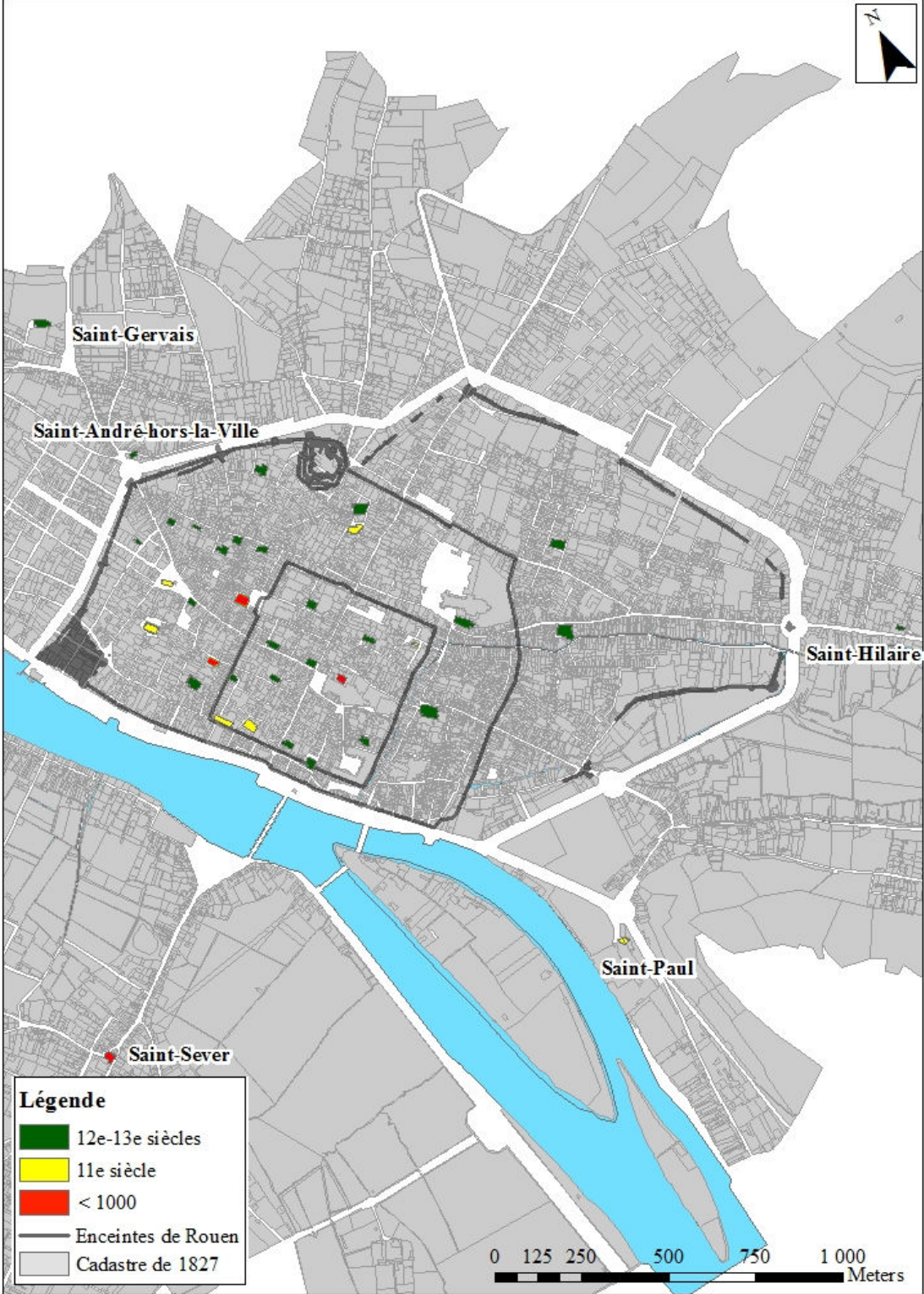


Auteur : Lise Levieux, 2018

**Figure 11.96 : Proportion d’espaces bâtis et non bâtis à l’emplacement du couvent des Dominicaines.**



Chapitre 12



Auteur : Lise Levieux, 2018

Figure 12.1 : Apparition des églises paroissiales, statut attesté par les textes ou l'archéologie.

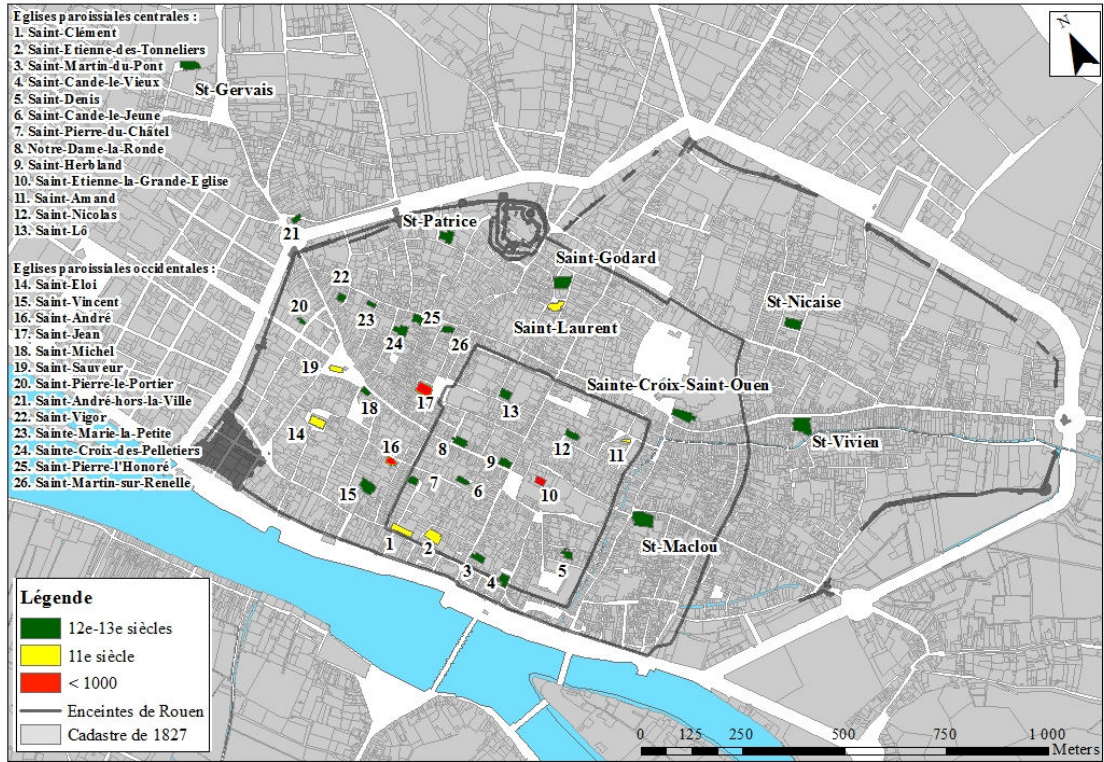


Figure 12.2 : Apparition des églises paroissiales, zone *intra-muros*.

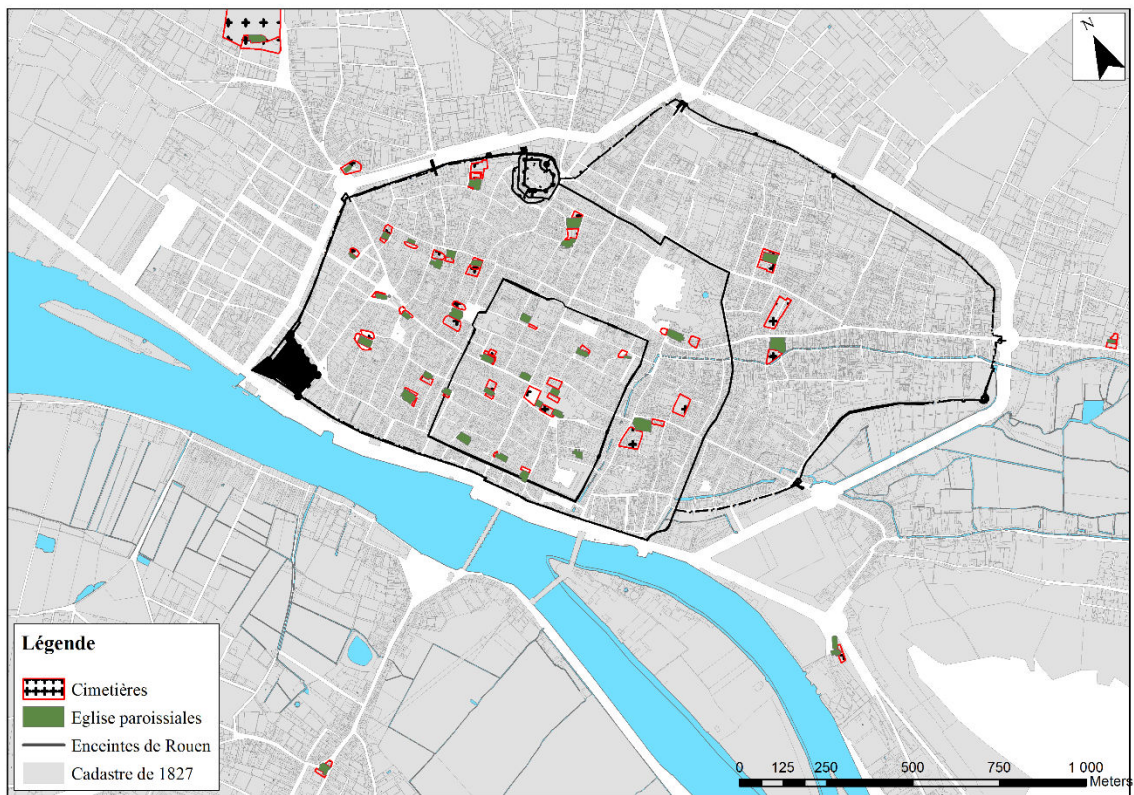
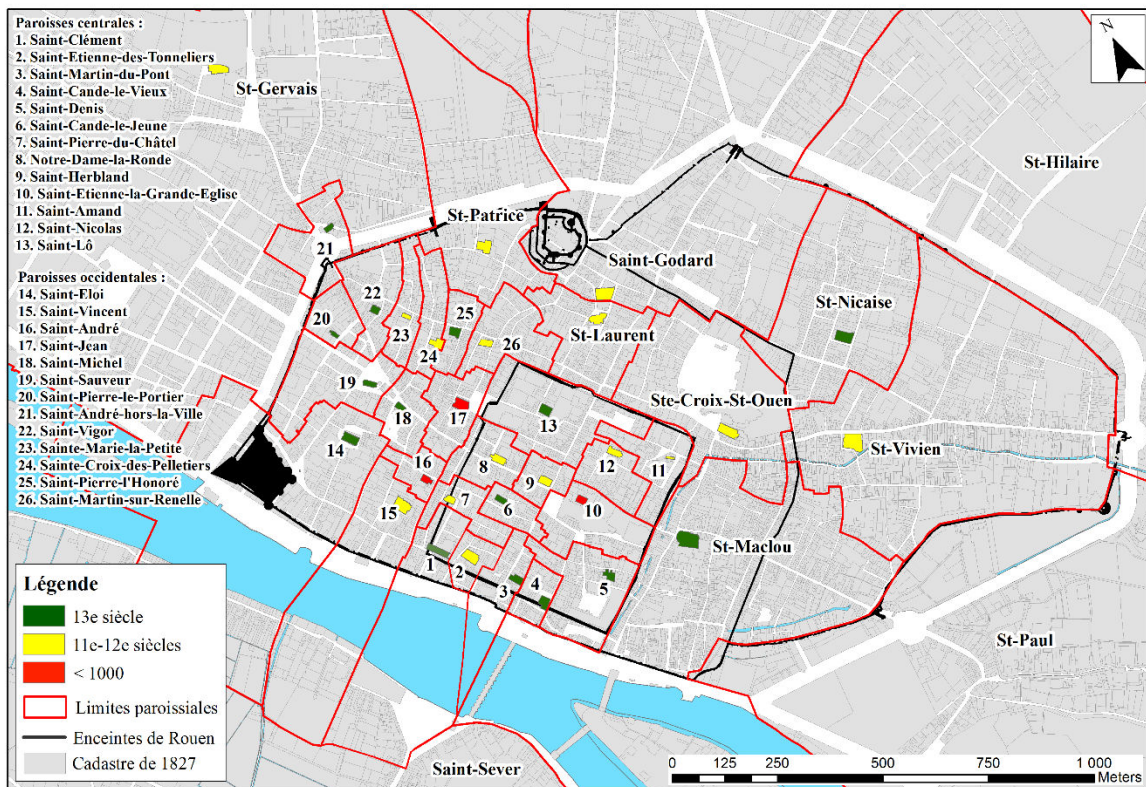


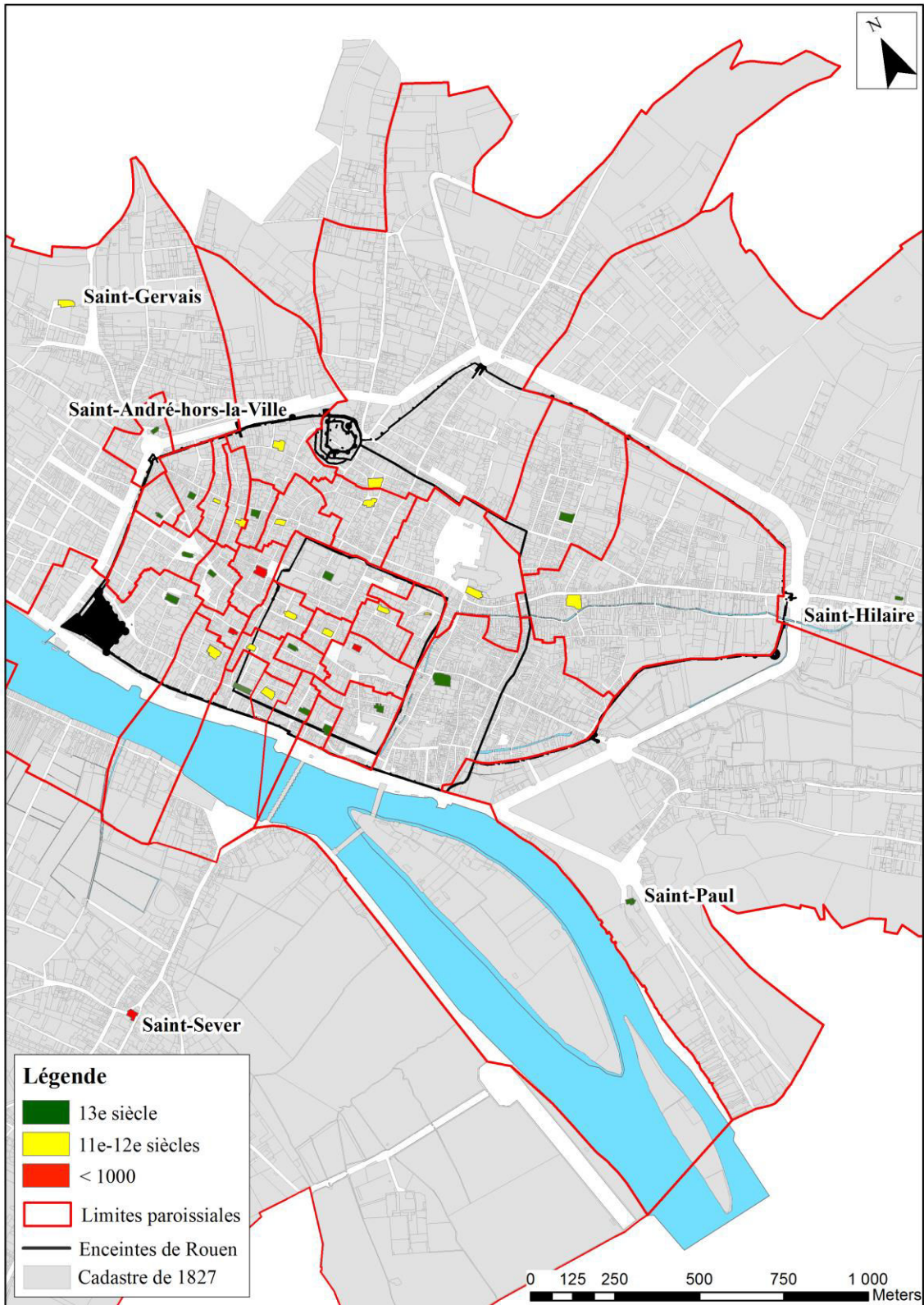
Figure 12.3 : Localisation des cimetières paroissiaux et aîtres au Moyen Âge.





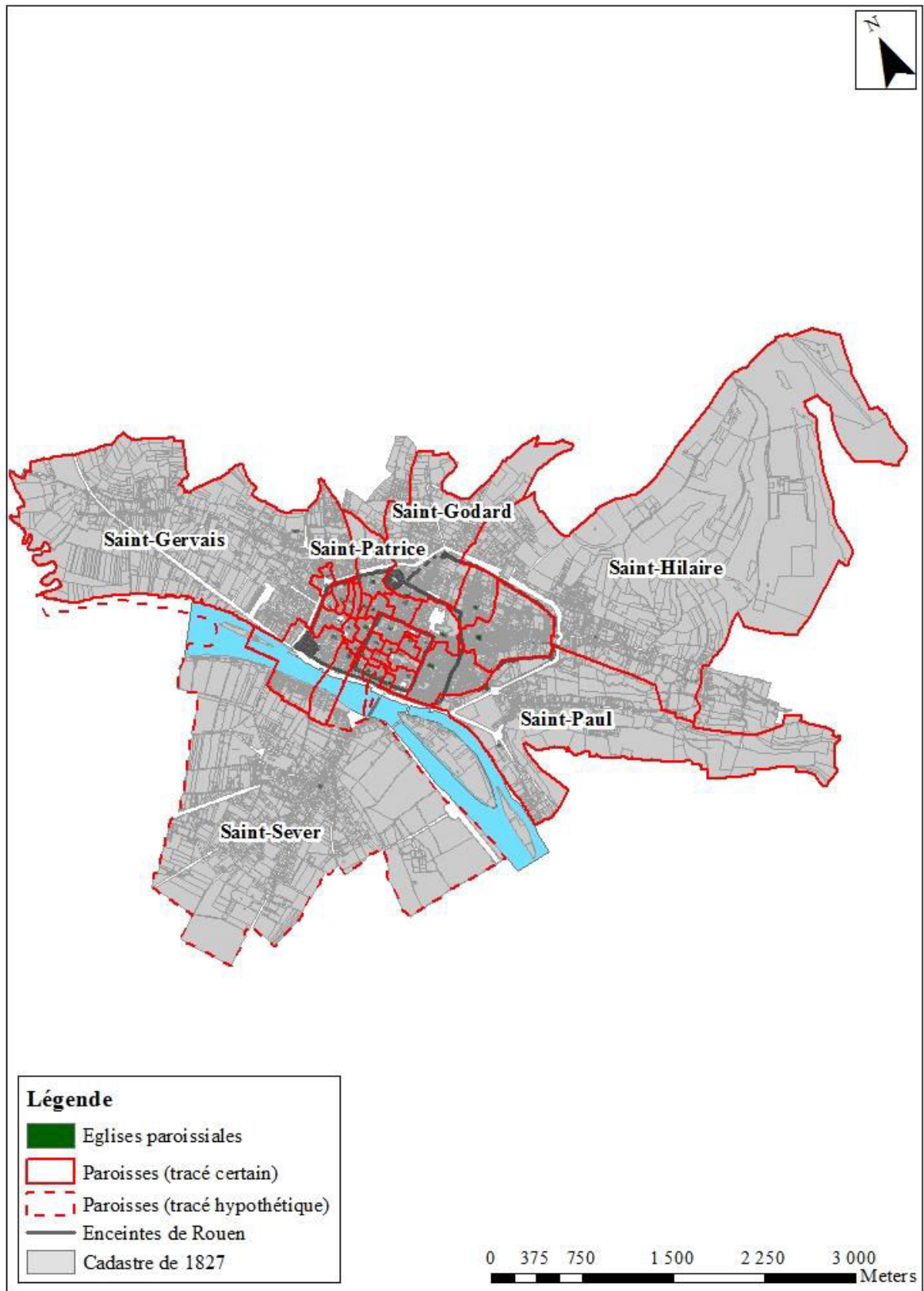
Auteur : Lise Levieux, 2018

**Figure 12.4 : Apparition des paroisses, zone *intra-muros*.  
La couleur de l'église définit l'apparition du ressort territorial.**



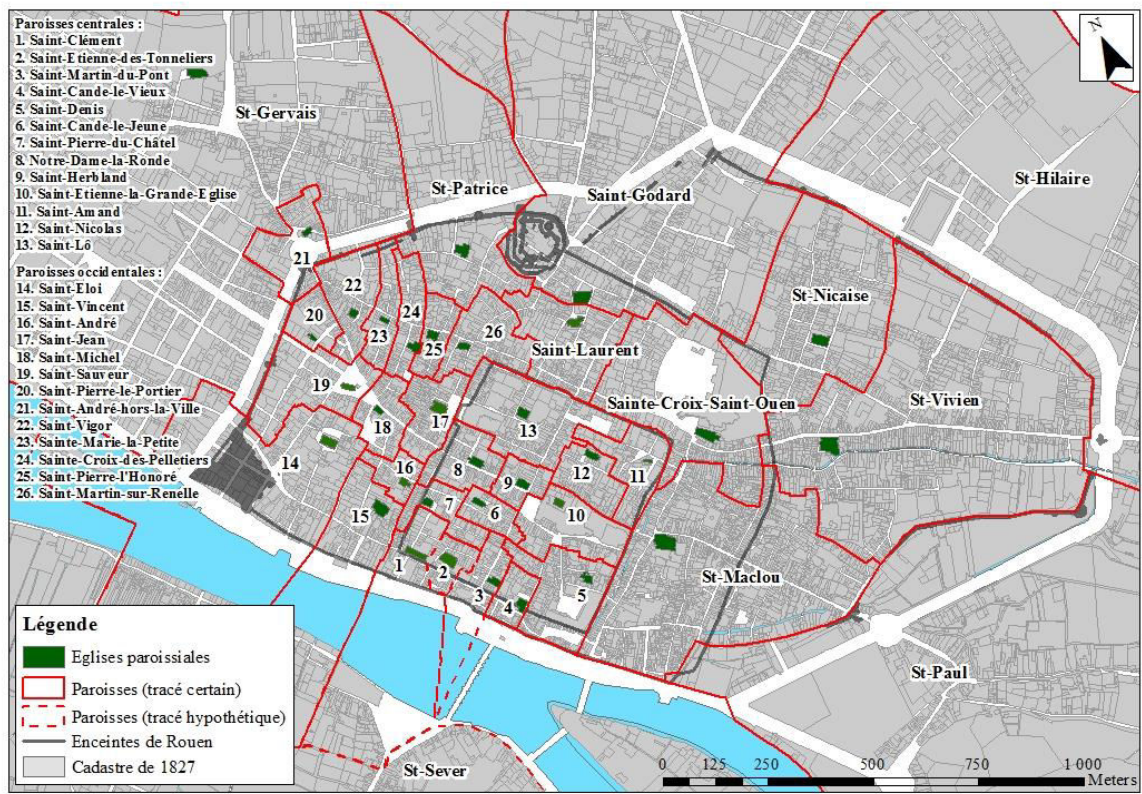
Auteur : Lise Levieux, 2018

**Figure 12.5 : Apparition des paroisses.  
La couleur de l'église définit l'apparition du ressort territorial.**



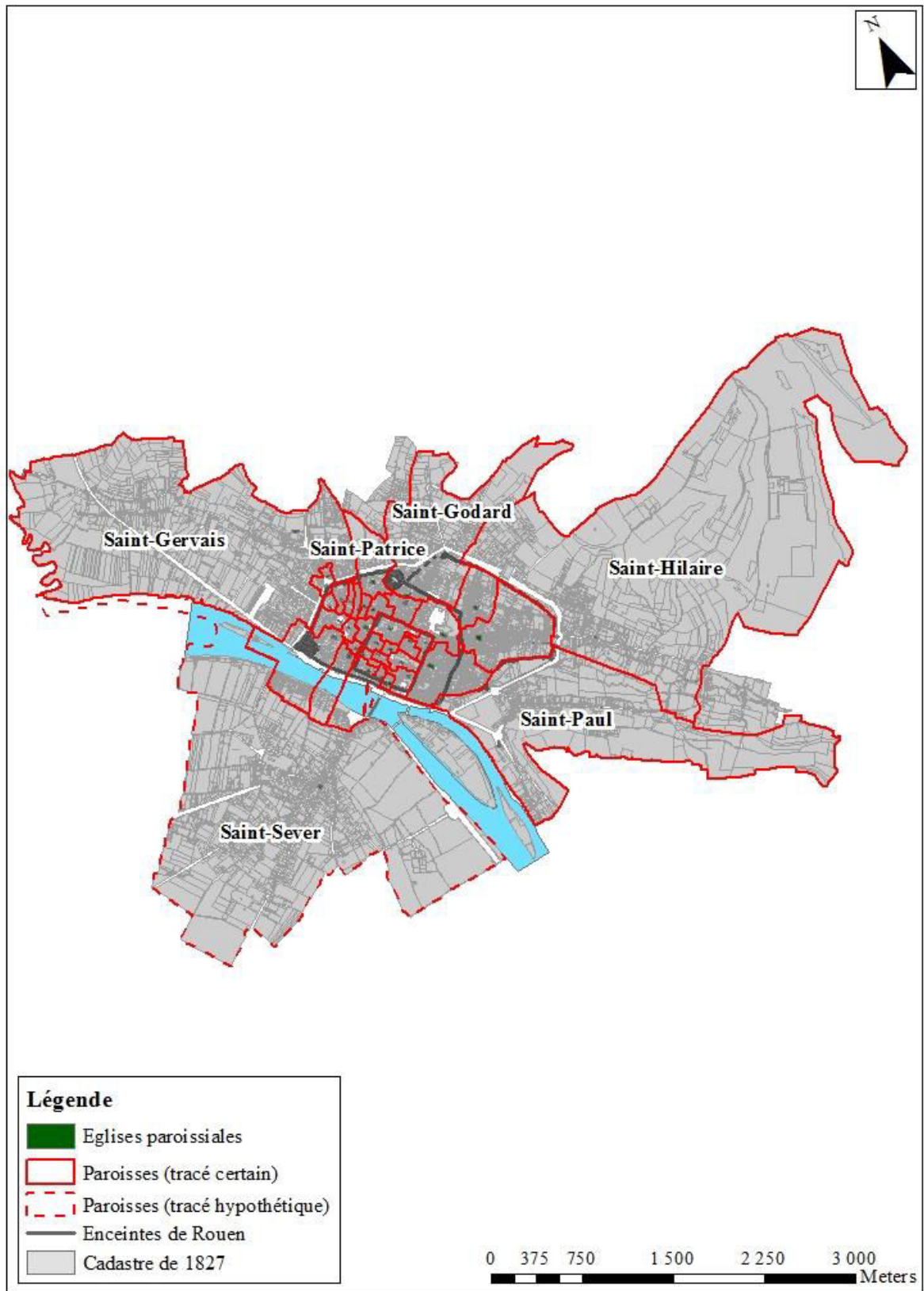
Auteur : Lise Leveux, 2018

Figure 12.6 : Le réseau paroissial avant 1250.



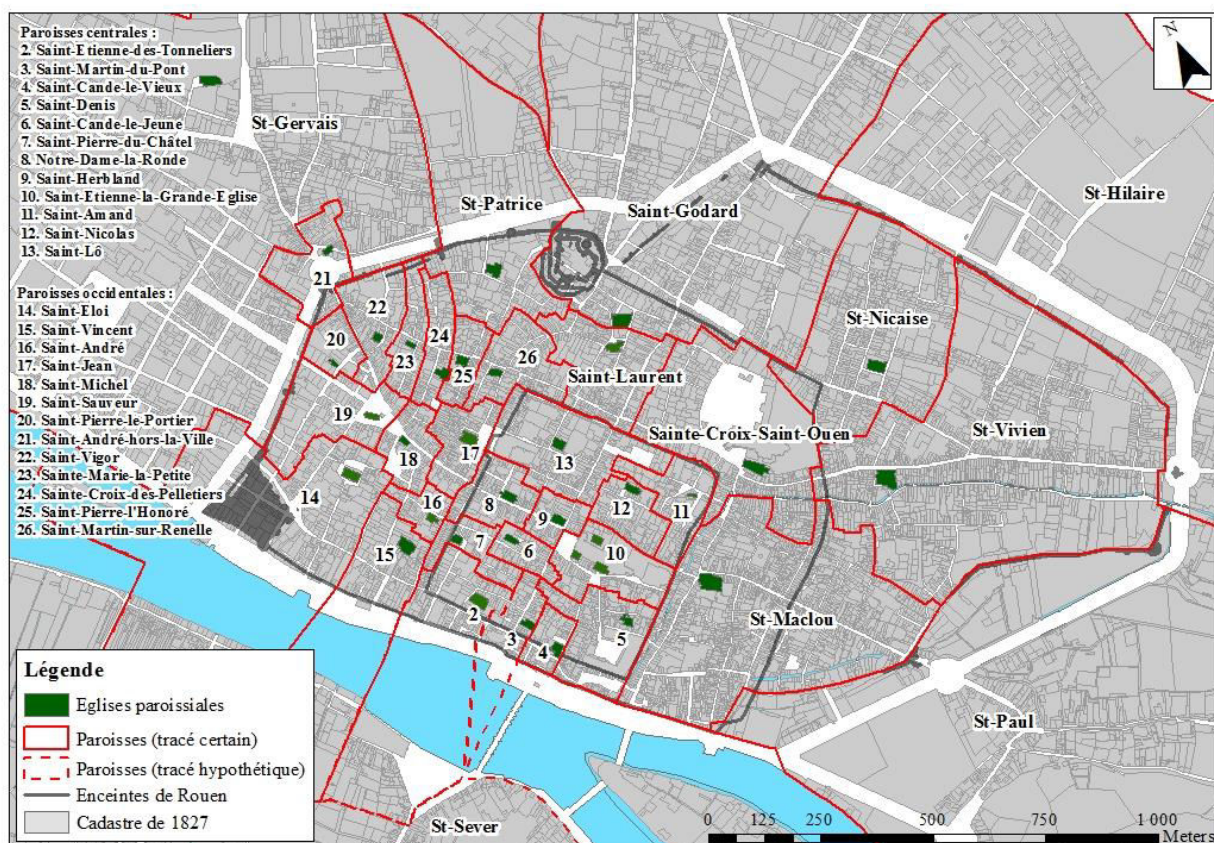
Auteur : Lise Leveux, 2018

Figure 12.7 : Le réseau paroissial avant 1250, zone *intra-muros*.



Auteur : Lise Leveux, 2018

Figure 12.8 : Le réseau paroissial après 1250.



Auteur : Lise Leveux, 2018

Figure 12.9 : Le réseau paroissial après 1250, zone *intra-muros*.

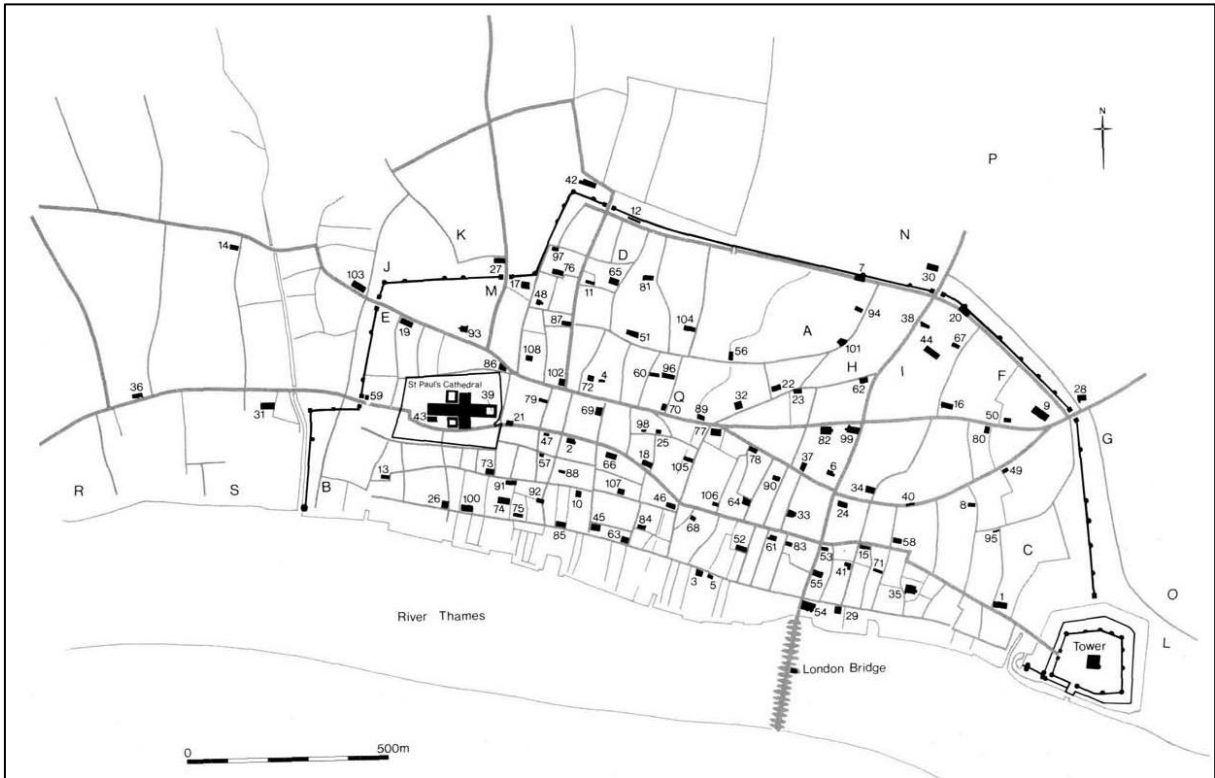


Figure 12.10 : Le maillage paroissial de Londres au 13<sup>e</sup> siècle (Schofield, 1994 : 26).

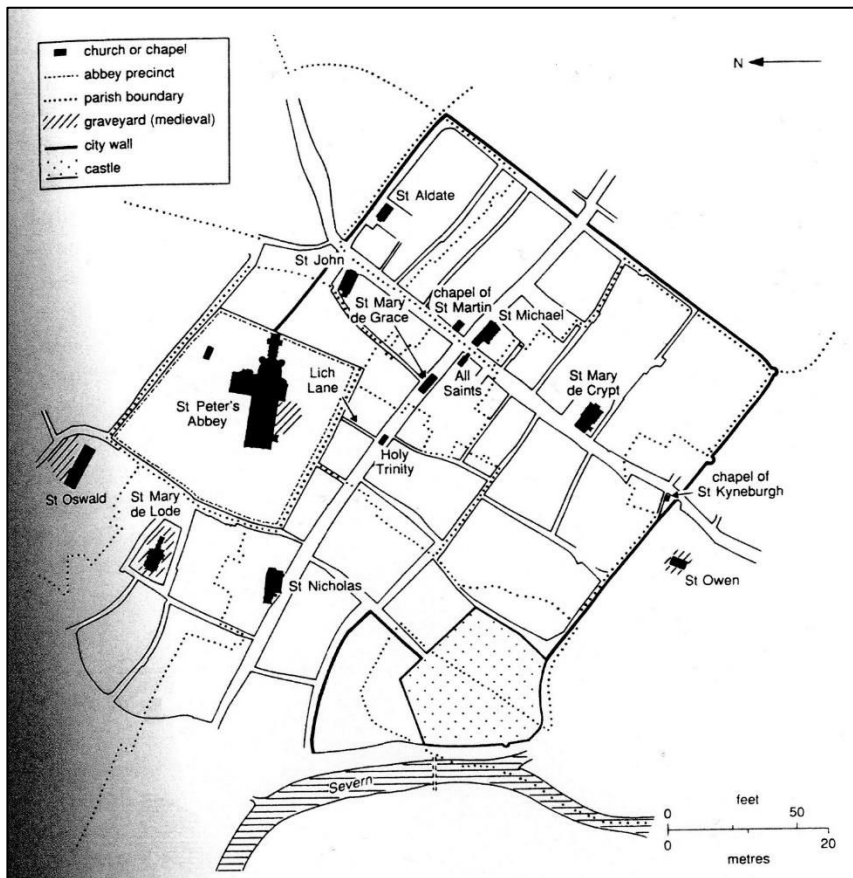


Figure 12.11 : Le maillage paroissial de Gloucester au 12<sup>e</sup> siècle (Barrow, 1992 : 85).

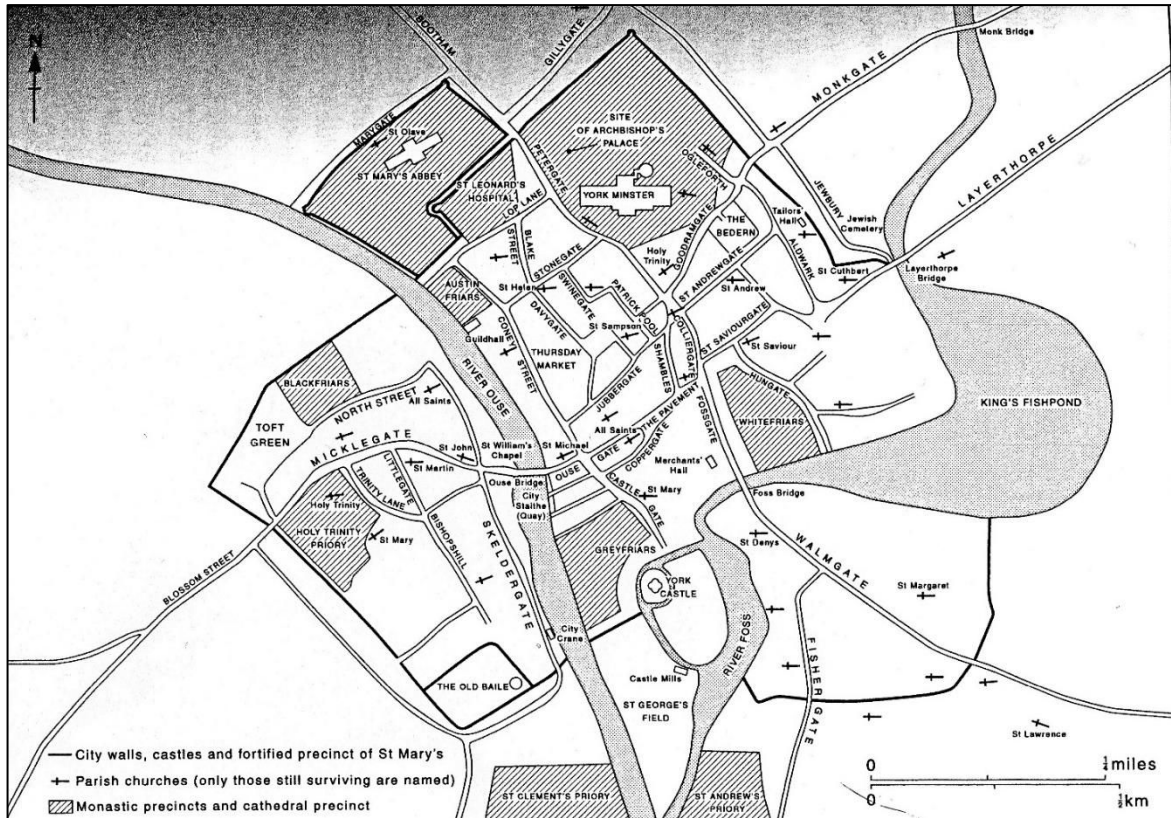


Figure 12.12 : Le maillage paroissial de York au 13<sup>e</sup> siècle (Palliser et al., 2000 : 179).

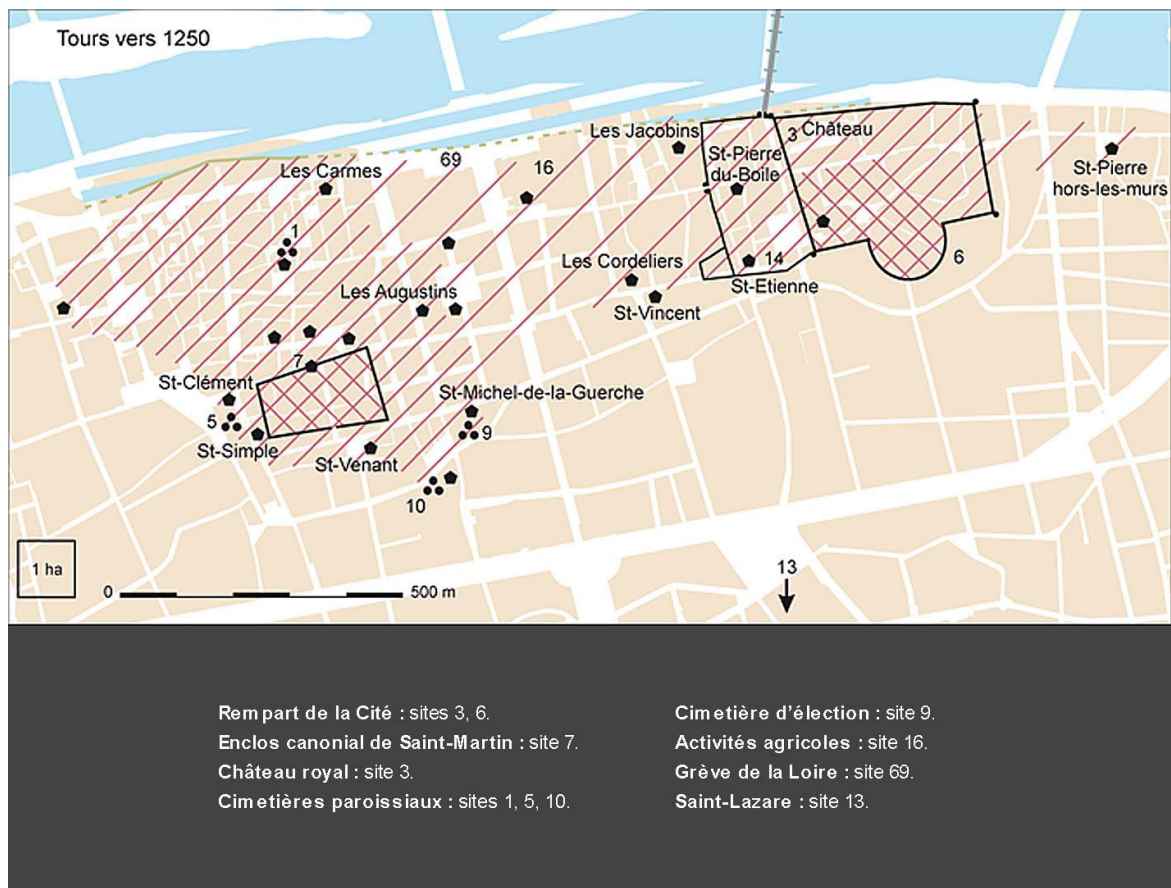


Figure 12.13 : Tours vers 1250.





Auteur : Lise Levieux, 2018

Figure 12.14 : Les lieux du culte paroissial dans la cathédrale Notre-Dame-de-Rouen.



Figure 12.15 : L'église Sainte-Croix-Saint-Ouen (construite vers 1350) au sud de l'abbatiale Saint-Ouen.



Figure 12.16 : Les lieux du culte paroissial dans l'abbaye de Saint-Amand.

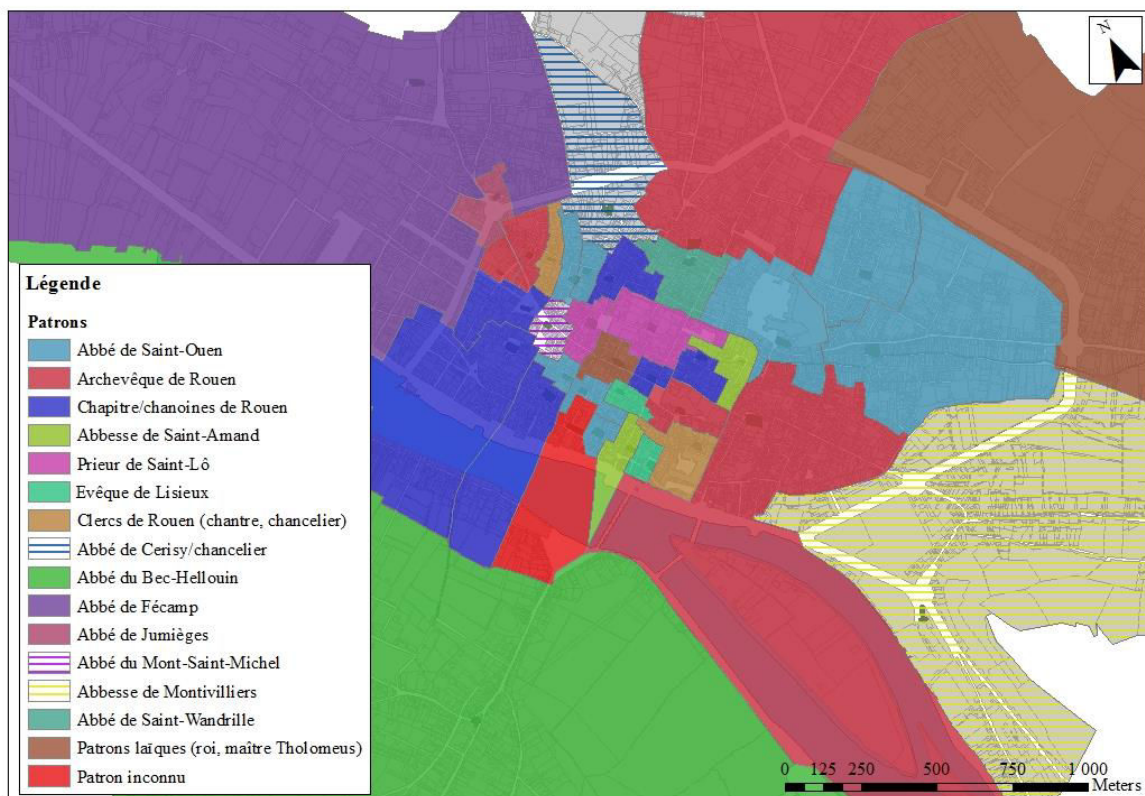


Auteur : Lise Levieux, 2018

Figure 12.17 : Séparation de l'église Saint-Lô.

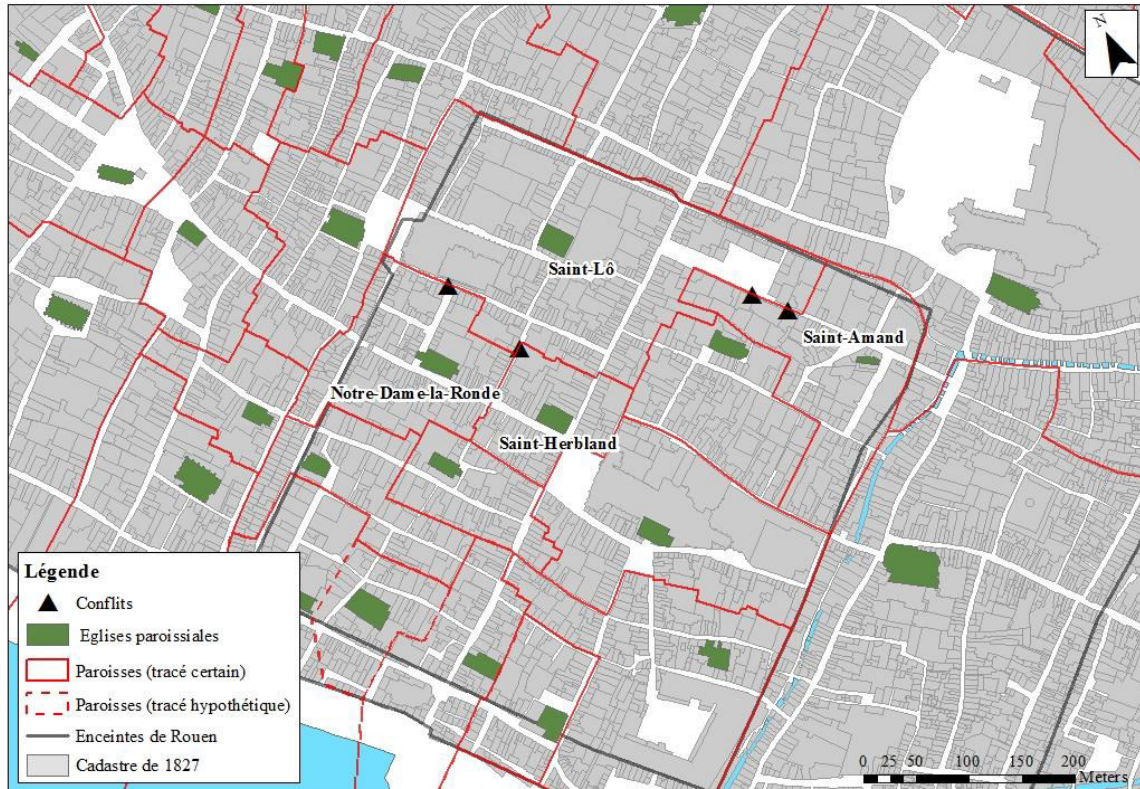


Figure 12.18 : L'église Saint-Lô et l'église de Saint-Amand sur le plan du cours de la fontaine de Notre-Dame de Rouen (A.D.S.M. 12 Fi 34).



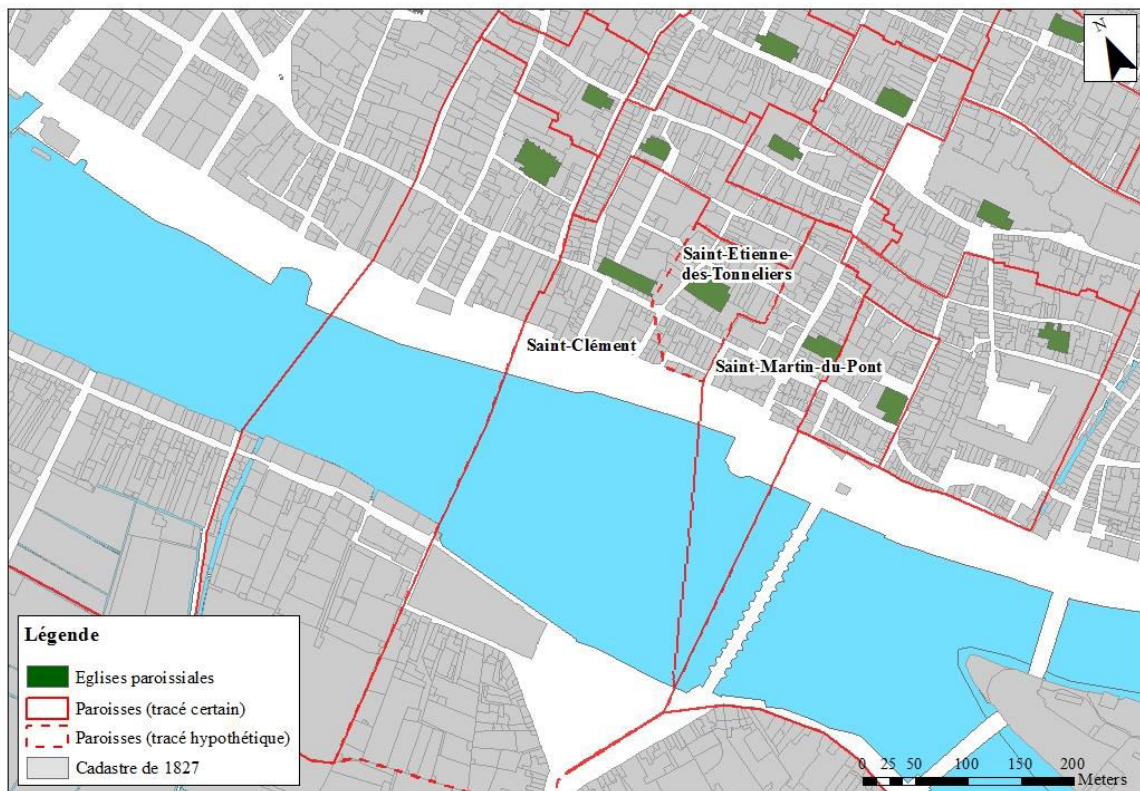
Auteur : Lise Levieux, 2018

Figure 12.19 : Patronage des églises paroissiales rouennaises dans la seconde moitié du 13e siècle.



Auteur : Lise Levieux, 2018

Figure 12.20 : Localisation des conflits sur les limites paroissiales.



Auteur : Lise Levieux, 2018

Figure 12.21 : La paroisse Saint-Clément et les paroisses environnantes avant 1250.

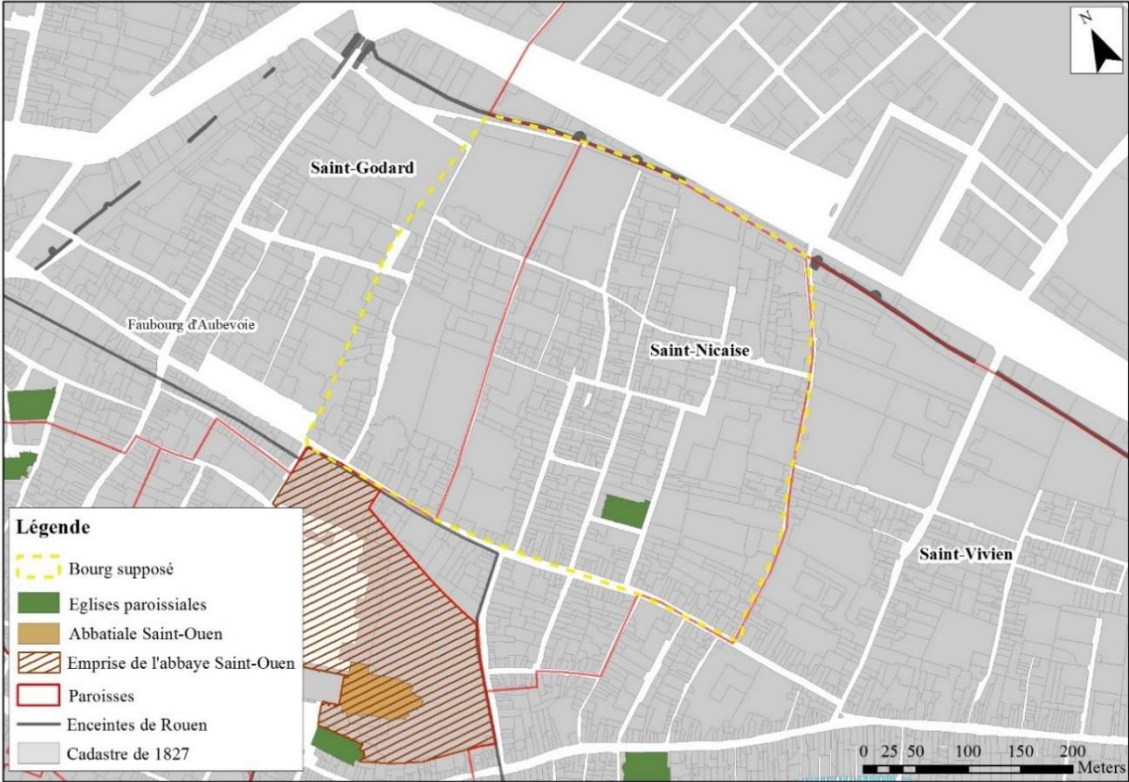


Auteur : Lise Levieux, 2018

**Figure 12.22 : La paroisse Saint-Clément et les paroisses environnantes après 1250.**



# Chapitre 13



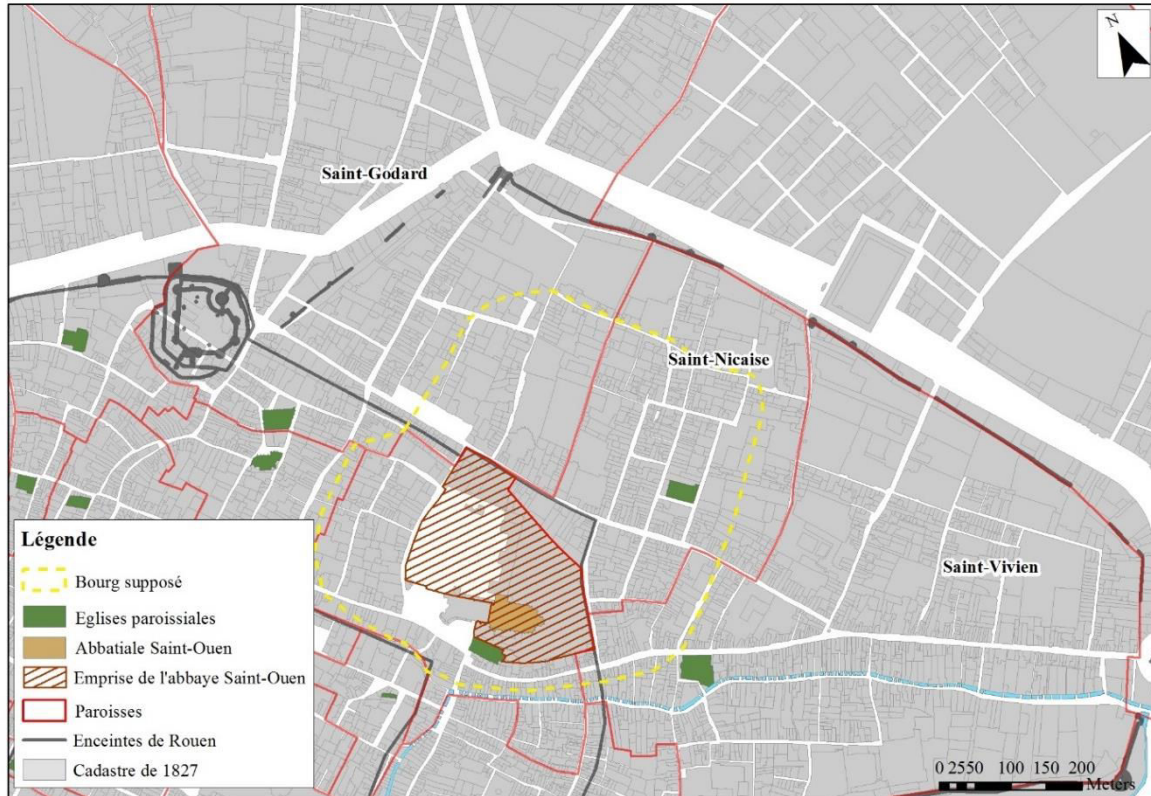
Auteur : Lise Levieux, 2018

Figure 13.1 : Localisation du bourg d’après la liste établie en 1231.



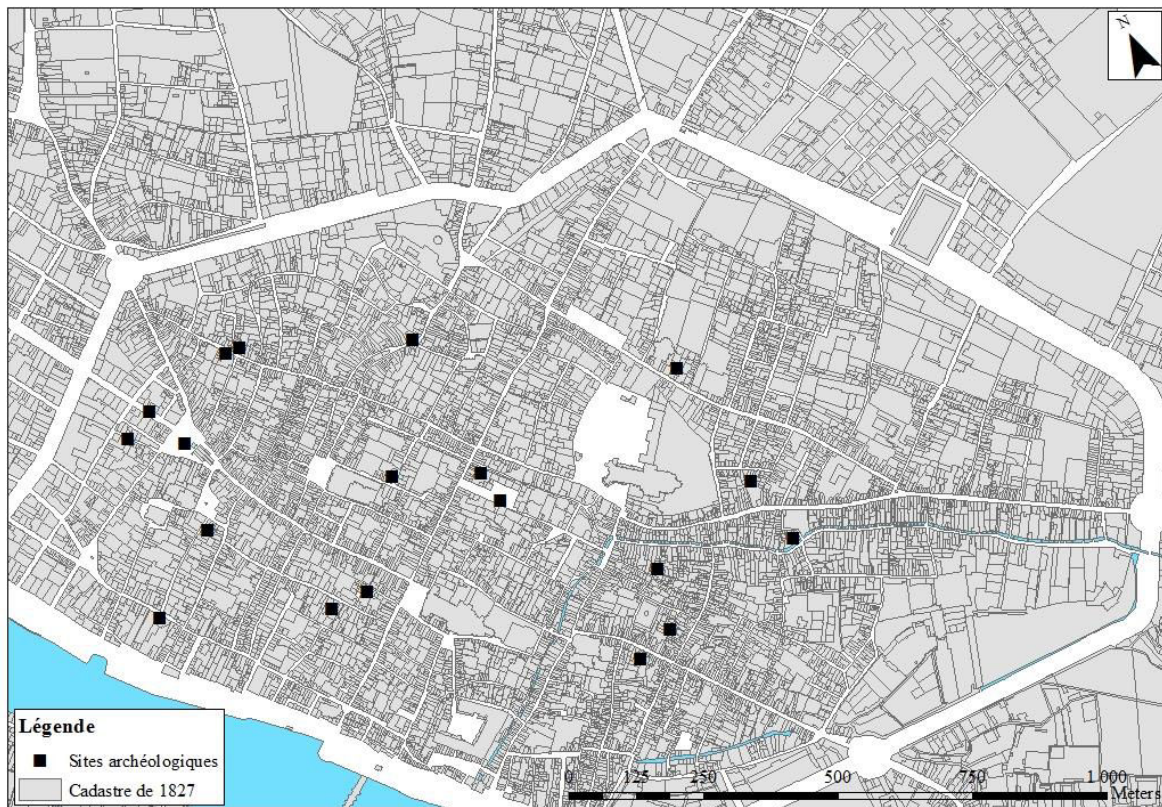
Auteur : Lise Levieux, 2018

Figure 13.2 : Le bourg de l’abbé de Saint-Ouen au 13<sup>e</sup> siècle : hypothèse 1.



Auteur : Lise Leveux, 2018

**Figure 13.3 : Le bourg de l'abbé de Saint-Ouen au 13<sup>e</sup> siècle : hypothèse 2.**



Auteur : Lise Leveux, 2018

**Figure 13.4 : Sites archéologiques présentant des traces d'occupation du 13<sup>e</sup> siècle au 15<sup>e</sup> siècle (cadastré de 1827).**



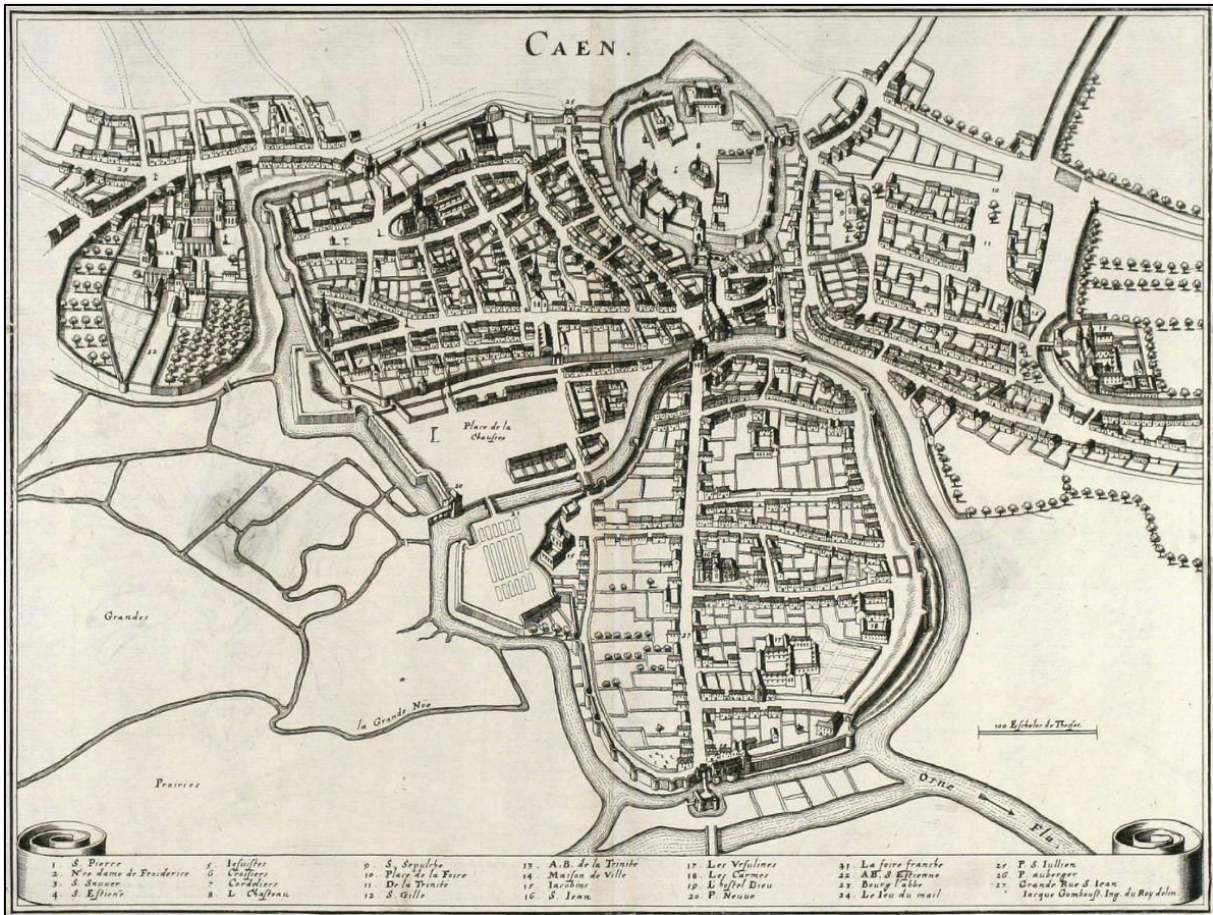


Figure 13.5 : Caen dessiné par Matthäus Merian en 1657 (A.D. du Calvados CPL/148).



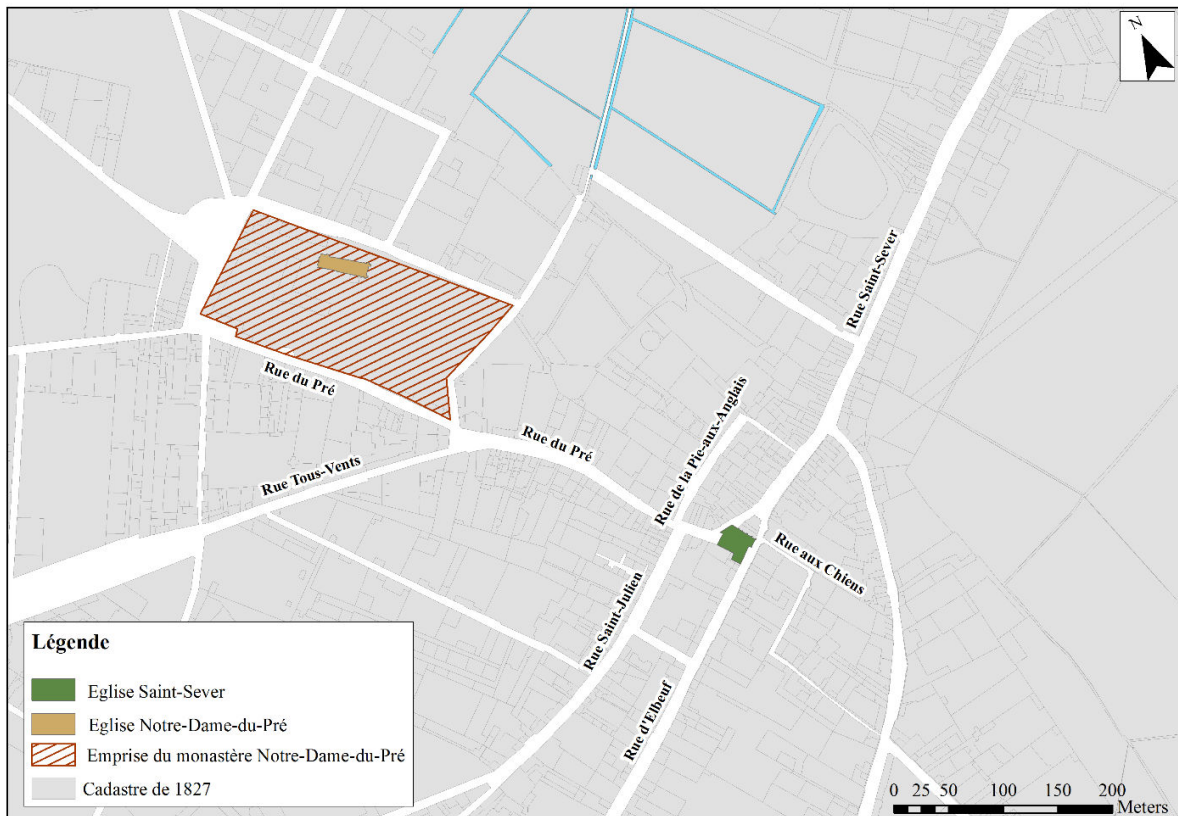
Figure 13.6 : Le mont Sainte-Catherine et ses environs au 16<sup>e</sup> siècle (Plan de Belleforest).



Figure 13.7 : Le mont Sainte-Catherine et ses environs au 17<sup>e</sup> siècle (Plan Gomboust).

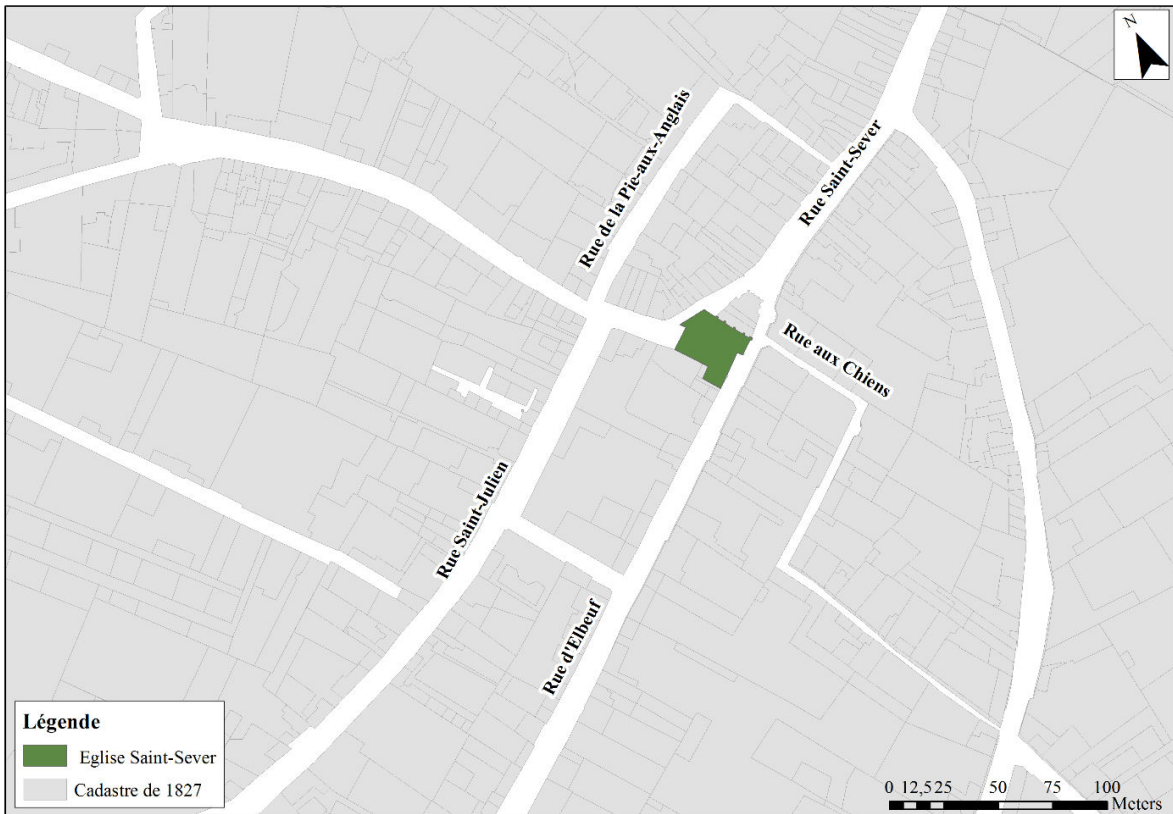


Figure 13.8 : La côte Sainte-Catherine (© Lise Leveux).



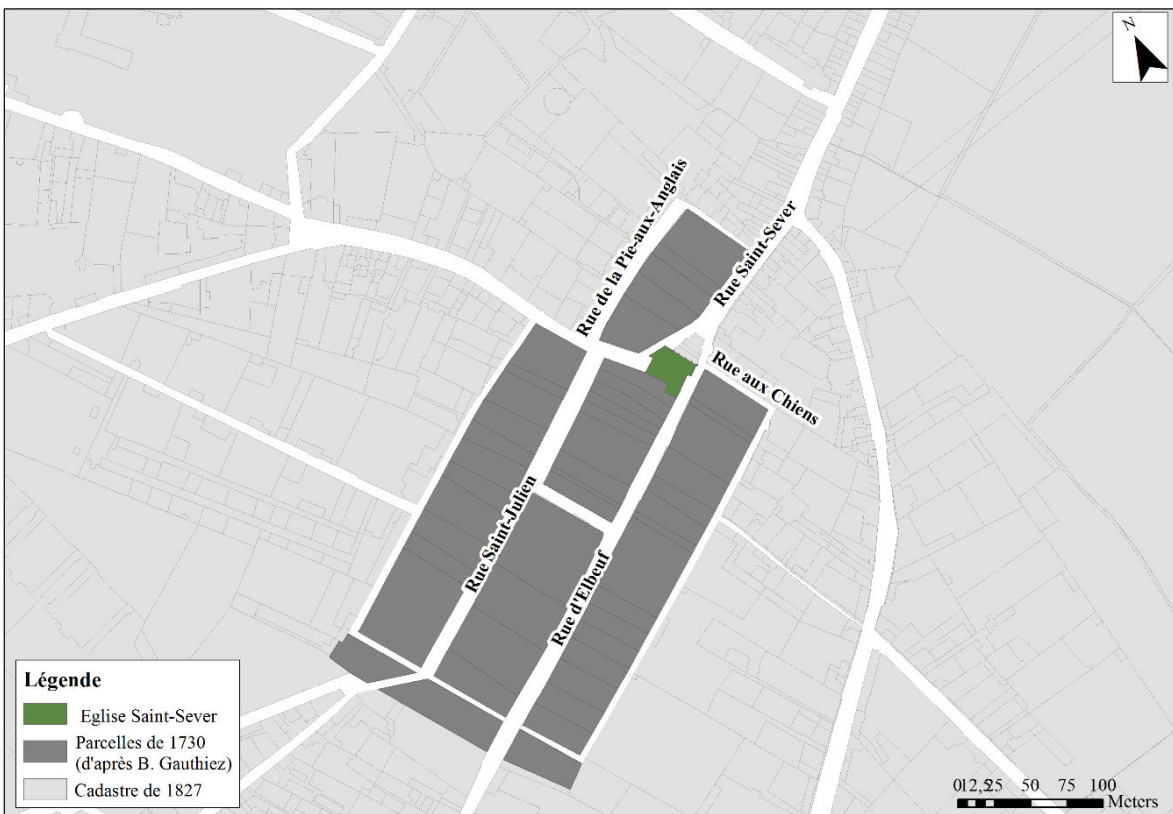
Auteur : Lise Leveux, 2018

Figure 13.9 : Organisation parcellaire autour de Saint-Sever et du prieuré Notre-Dame du Pré.



Auteur : Lise Levieux, 2018

**Figure 13.10 : Organisation parcellaire autour de l'église Saint-Sever (cadastré de 1827).**



Auteur : Lise Levieux, 2018

**Figure 13.11 : Organisation parcellaire autour de l'église Saint-Sever (hypothèse de Bernard Gauthiez).**



Figure 13.12 : Plan de la baronnie de Saint-Gervais dressé au 18<sup>e</sup> siècle (A.D.S.M. 12 Fi 48).

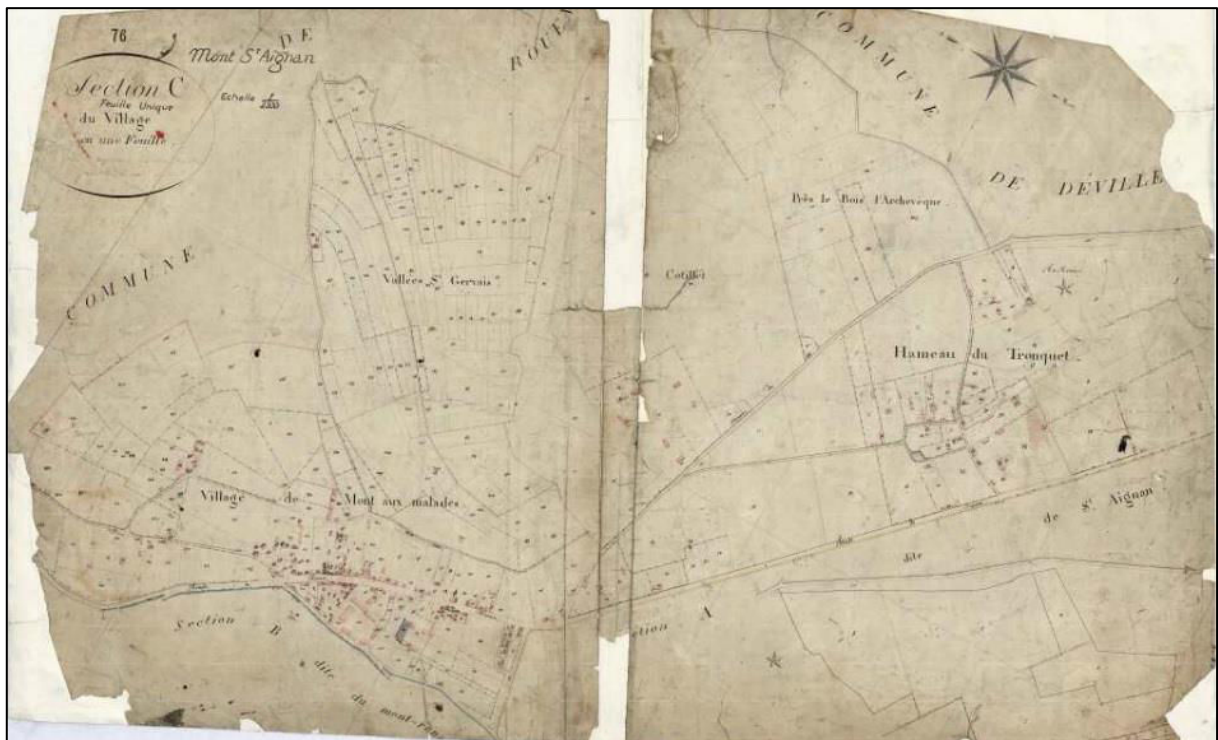


Figure 13.13 : Plan cadastral du Mont-aux-Malades (début 19<sup>e</sup> siècle) (A.D.S.M. 3P3\_2169).



Figure 13.14 : Plan des dépendances du couvent des Dominicains (A.D.S.M. 36 H 41).

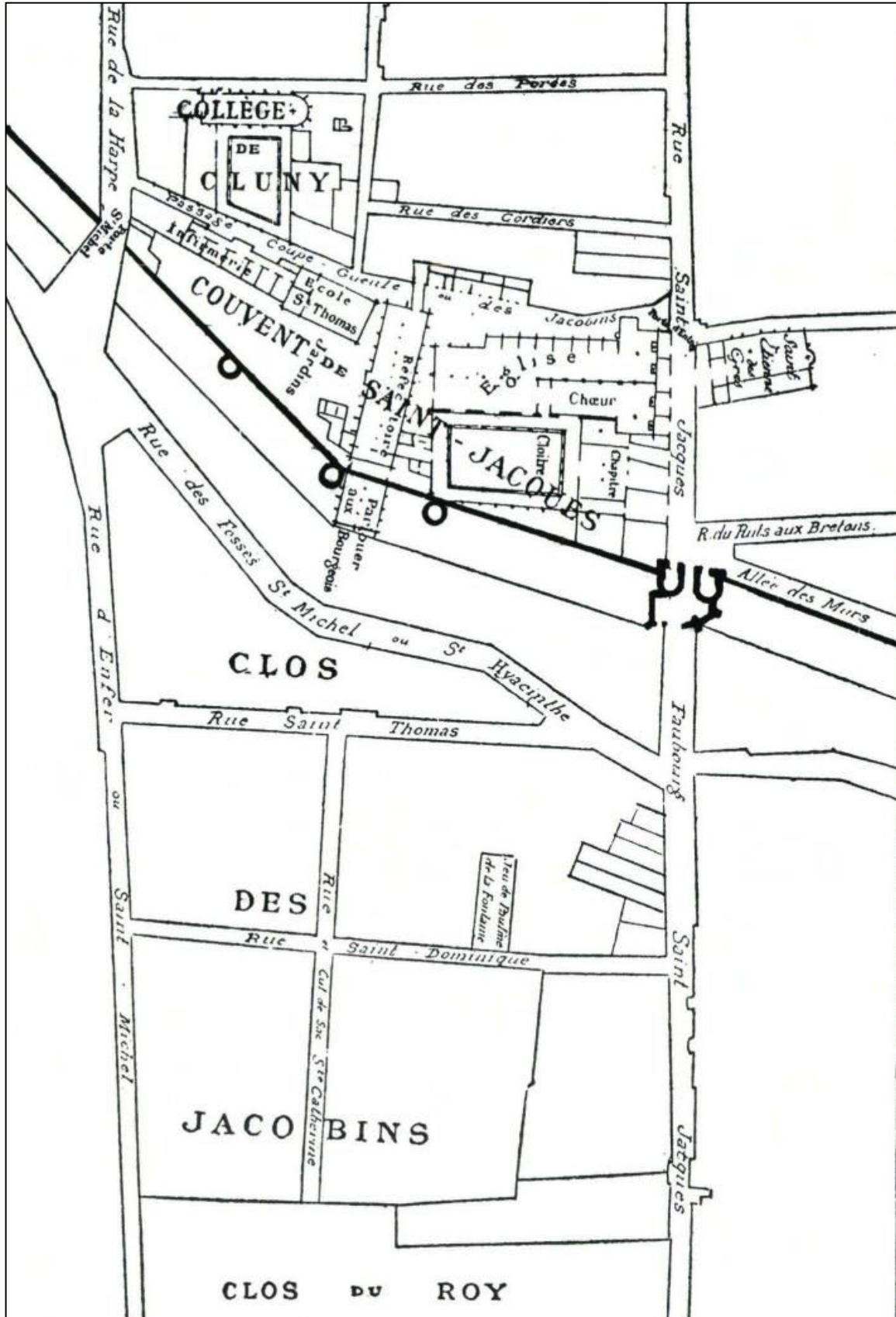


Figure 13.15 : Plan du couvent et du clos des Dominicains de Paris à la fin du 18<sup>e</sup> siècle (© Bibliothèque Nationale de France, Estampes, Collection Topographie de la France).



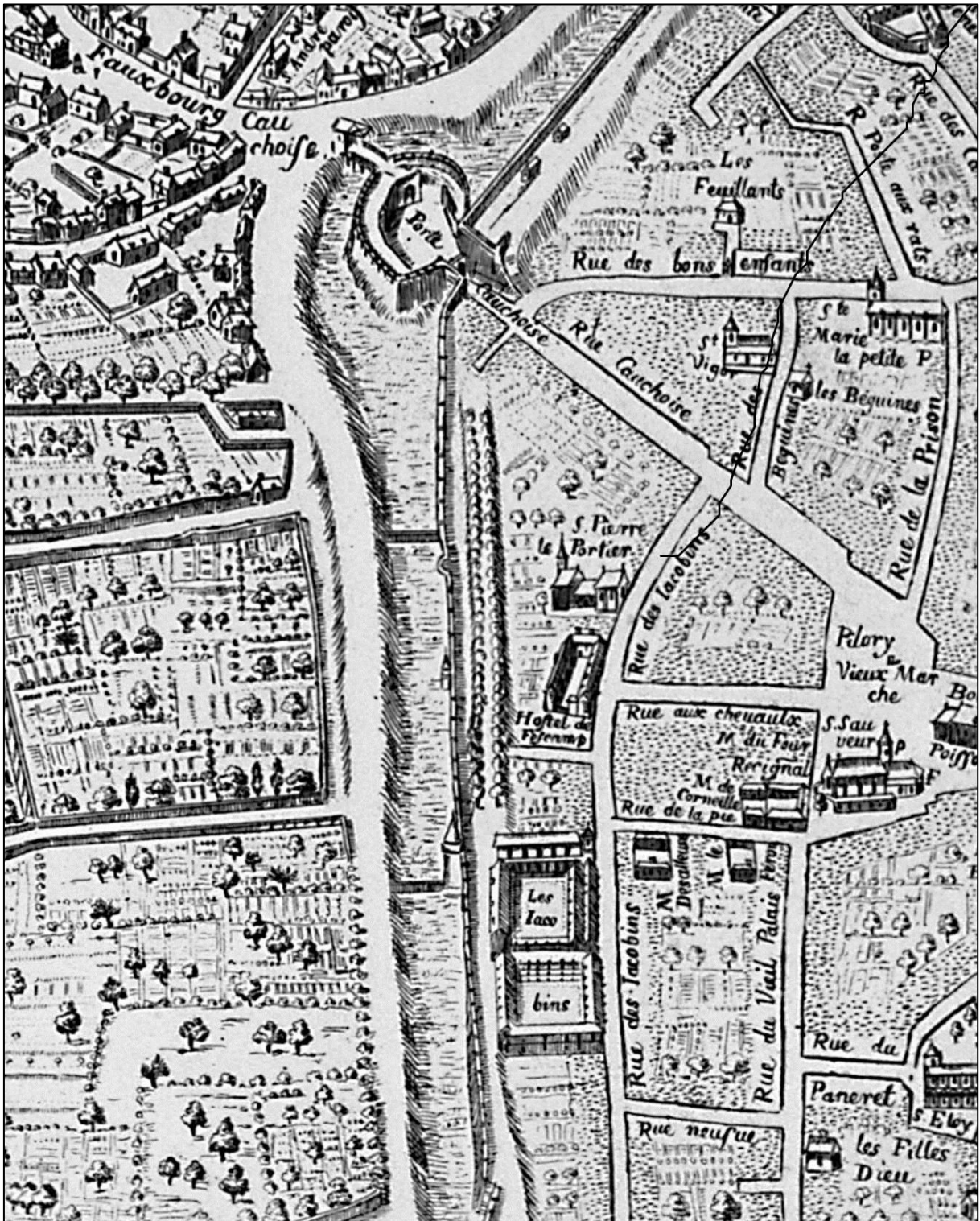
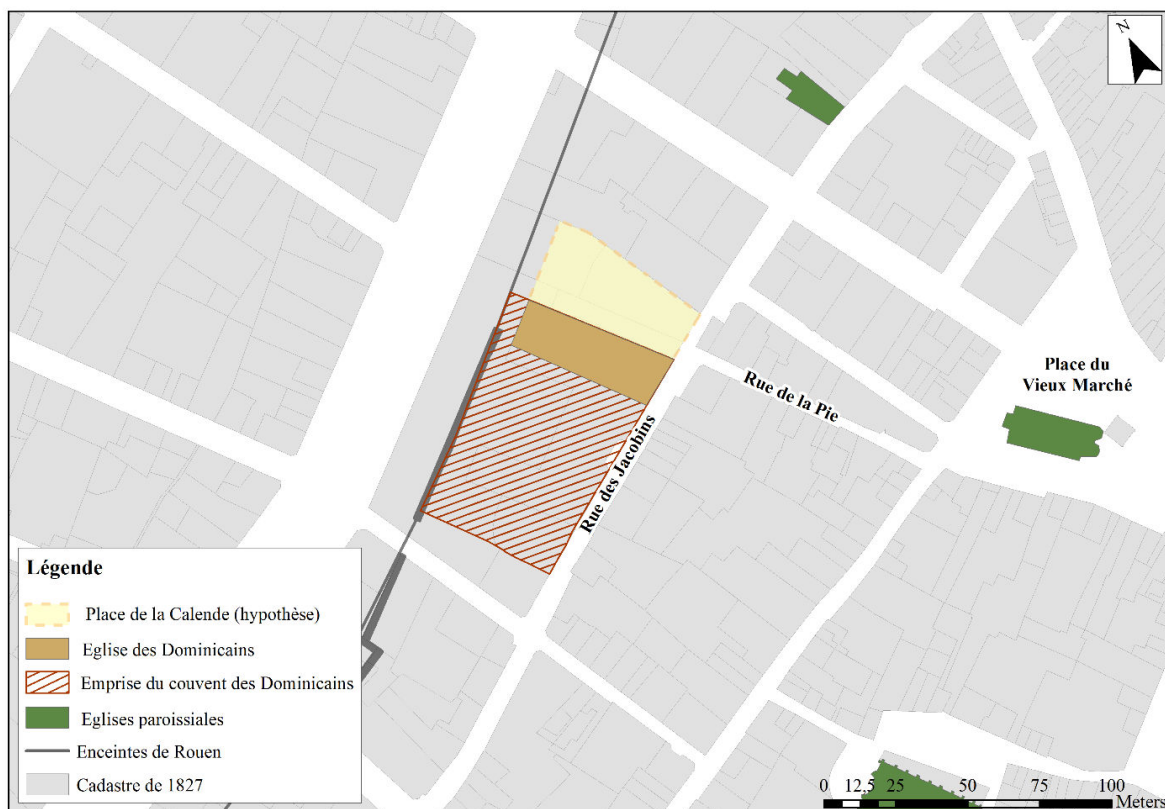
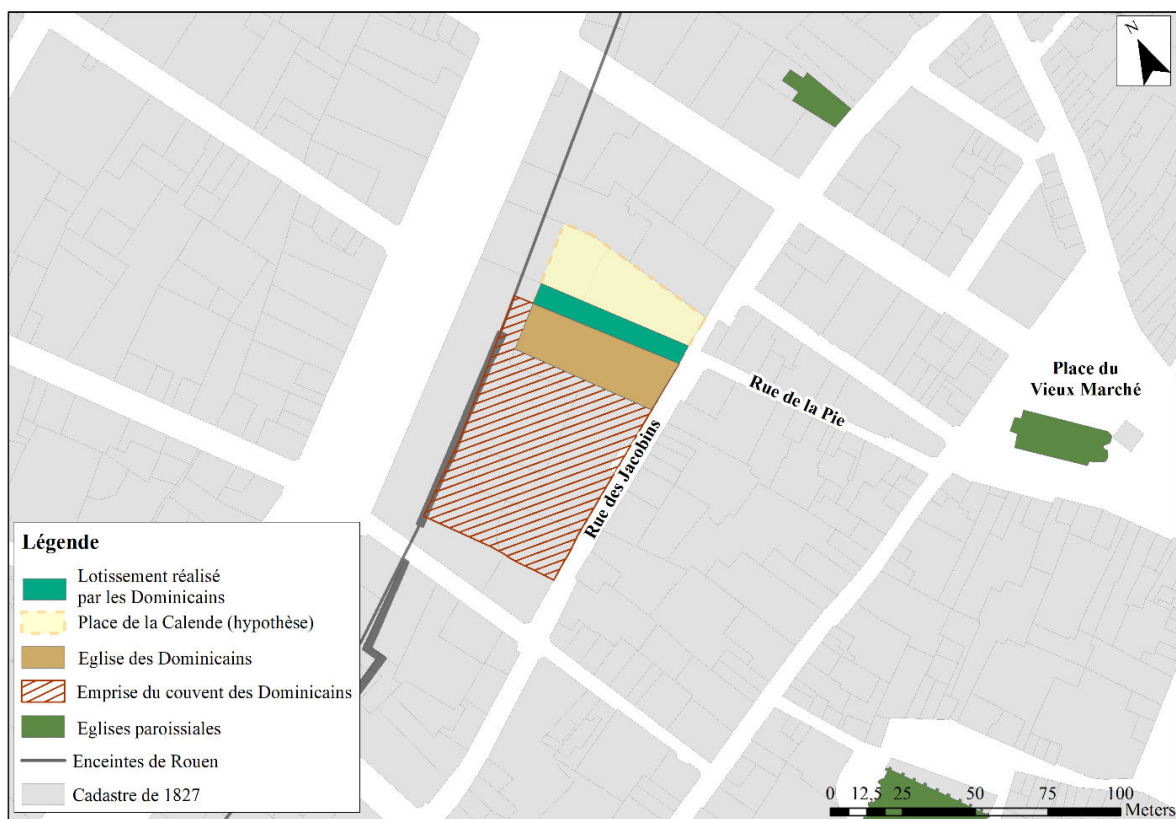


Figure 13.16 : Lotissement sur la place de la Calende au nord du couvent des Jacobins (Plan Gomboust).



Auteur : Lise Levieux, 2018

**Figure 13.17 : La place de la Calende au nord du couvent des Dominicains.**



Auteur : Lise Levieux, 2018

**Figure 13.18 : Lotissement sur la place de la Calende au nord du couvent des Dominicains.**



Figure 13.19 : Place de la Calende ou de la Calendée au nord de l'église des Dominicains sur le plan de Belleforest.

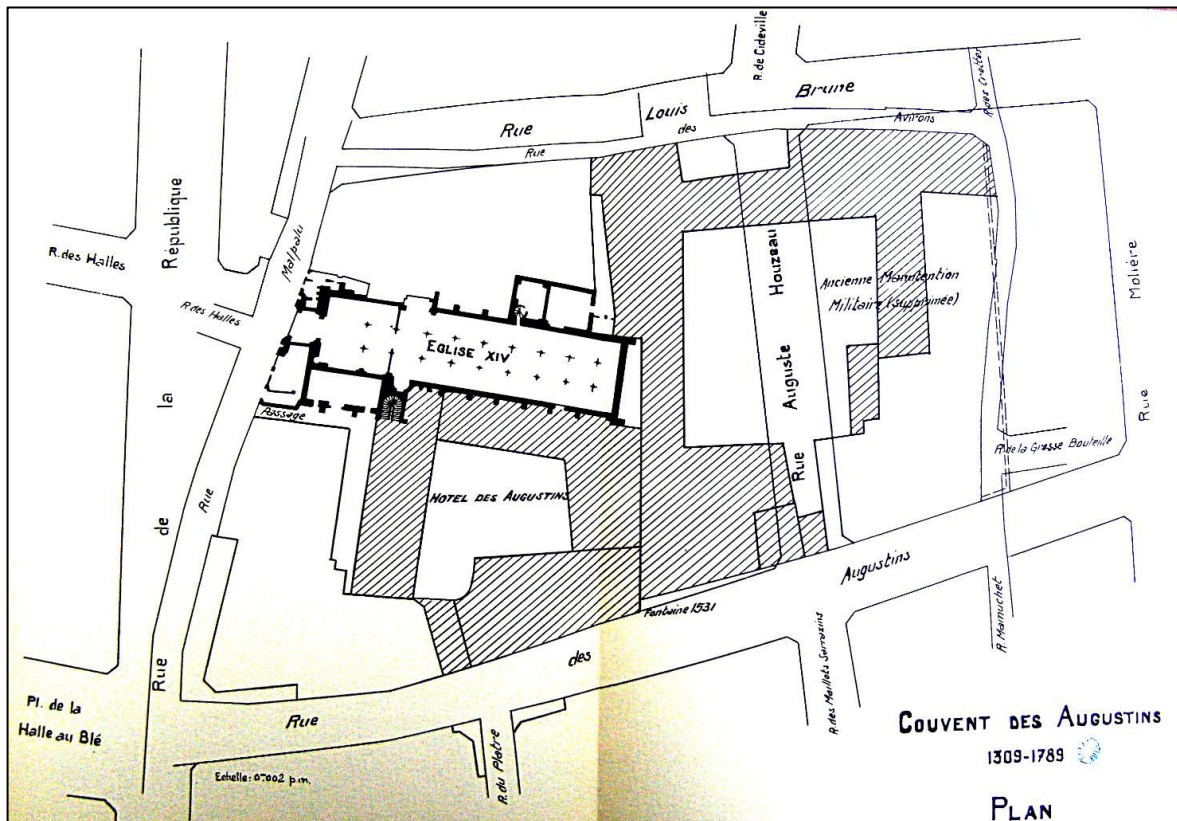
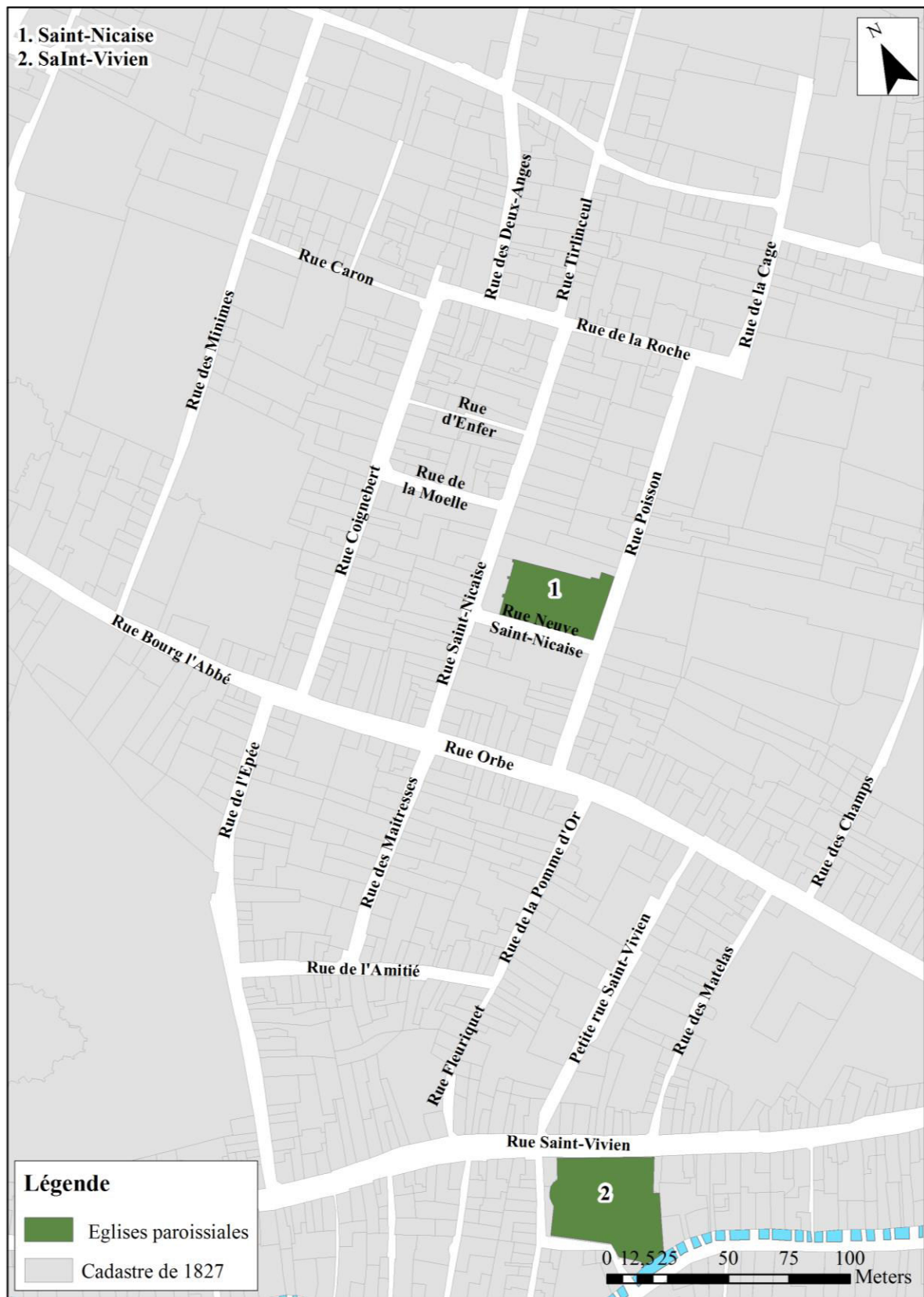
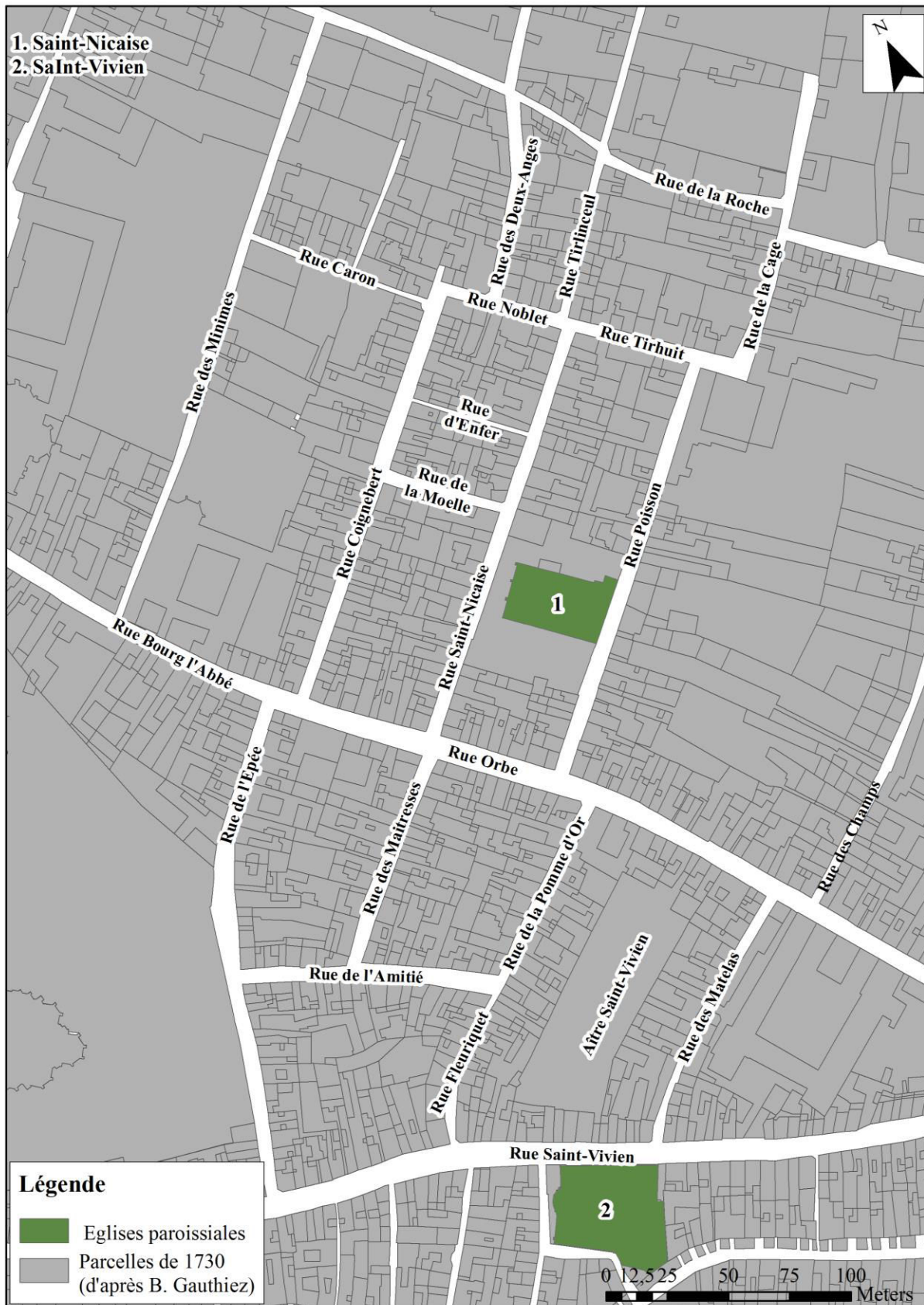


Figure 13.20 : Le couvent des Augustins au 18<sup>e</sup> siècle (Naillon, 1938).



Auteur : Lise Leveux, 2018

Figure 13.21 : Organisation parcellaire du quartier Saint-Nicaise (cadastre de 1827).



Auteur : Lise Leveux, 2018

Figure 13.22 : Organisation parcellaire du quartier Saint-Nicaise (plan de 1730).

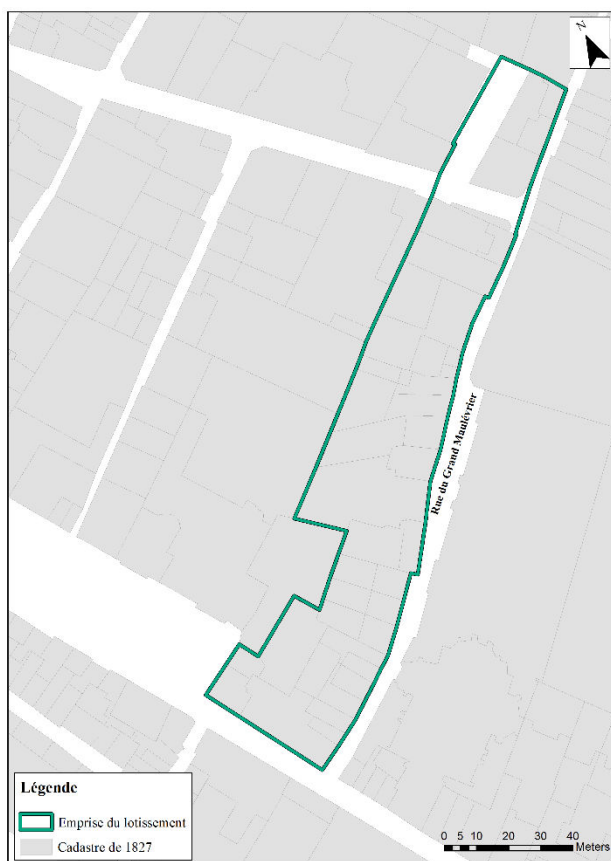


Auteur : Lise Leveux, 2018

Figure 13.23 : Structure programmatique du quartier établie par Bernard Gauthiez.

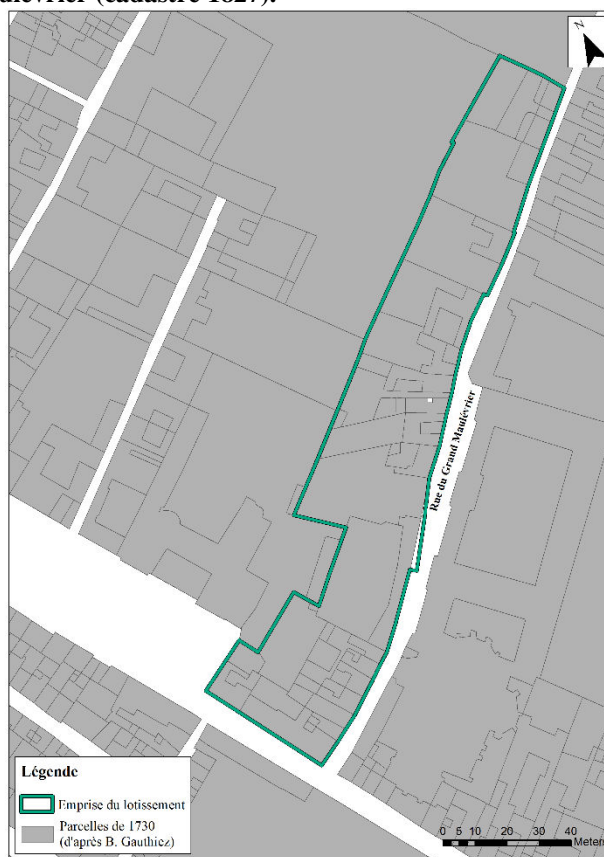
	Hugues de Beaulieu " 1241 " 1244		
1241	ABBAYE ST-OUEN ROBERT DE GRATEMON } BAIL 1241 PIERRE LEROUX D'HERICOURT } VENTE 1244	Robert de Gratemon 1241 Robert Hasle Junior 1244	
	70 x 40 PIEDS POUR DEUX MASURES RENTE 20 S.T.		
1241	Abbays St-Ouen ROBERT DE GRATEMON } VENTE 1241 RAOUL DU MOUSTIER } VENTE 1244	Richard de Lindebuf 1243 " " " 1244 Ansel de Laylon 1291	
	RENTE 20 S.T.		
	Robert de Gratemon 1243 " " 1243 Renaud le Tondeor 1244 Prieure St-Lo 1291 Pierre Aalonde 1298 Guillaume de Putot 1355	ROBERT DE GRATEMON } VENTE 1243 HUGUES LE PETIT } VENTE 1243 GUILLAUME DE HARA Hugues de Hara 1248 ABBAYE ST-OUEN } BAIL 1291 JEAN DE AREMNONT } BAIL 1291 Guillaume le Tonnelier } ABBAYE ST OUEN 1355 } AUBEREE LARCHIERE } PARTIE BAIL 1355	rue des Burelliers 1355
		DEUX LOTS RENTE TOTALE 20 PUS 24 SZ MOITIE 13 S.T. EN 1355	
	Guillaume Larchonnier 1248 ABBAYE ST-OUEN } BAIL 1298 PIERRE AUFROI } BAIL 1298	Robert des Vans 1243 " " " 1243 ABBAYE ST-OUEN } BAIL 1248 JEAN MACE } BAIL 1248 hoirs Michel des Bans 1291 Raoul des Bans 1298 Laurent des Bans 1355	
		RENTE 25 SZ EN 1248	
		rue Orbe 1248	
			B GAUTHIEZ 1979

Figure 13.24 : Restitution d'une partie de l'ilot du quartier Saint-Nicaise (Gauthiez, 1990).



Auteur : Lise Levieux, 2018

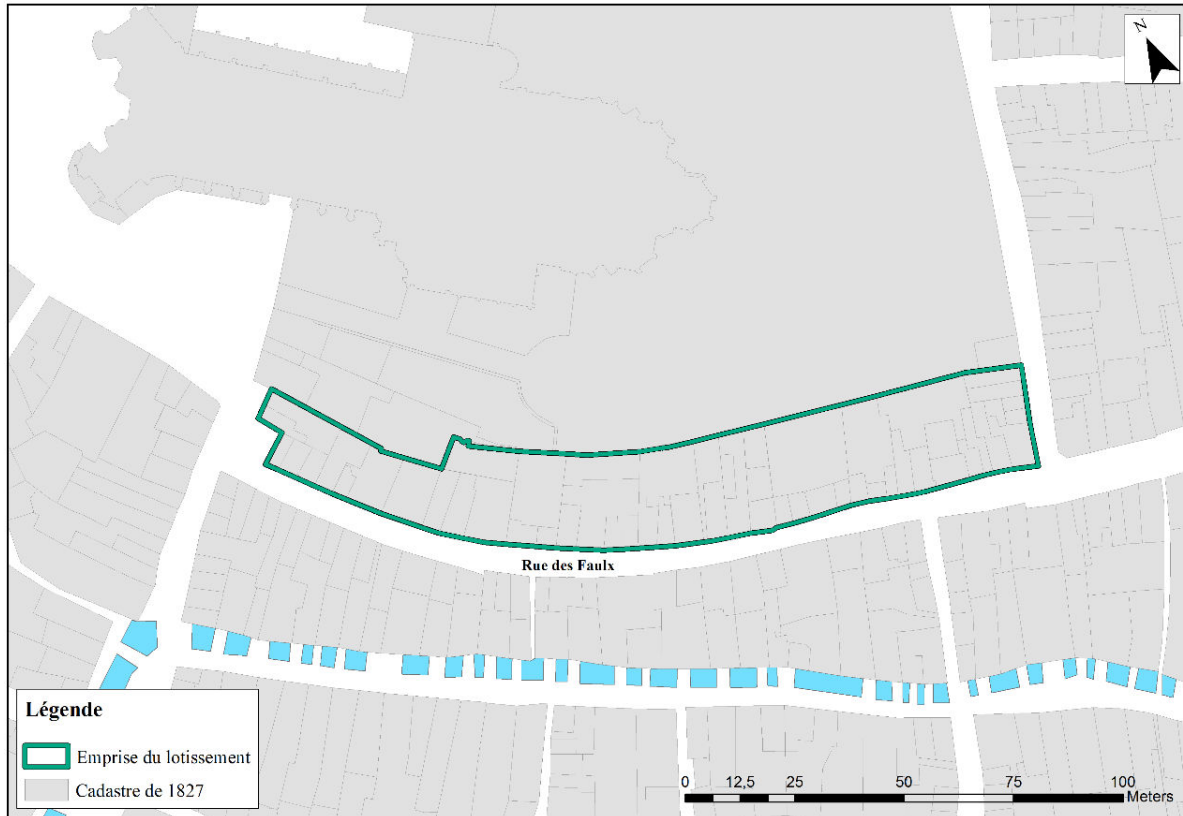
**Figure 13.25 : Lotissement de la rue du Grand Maulévrier (cadastre 1827).**



Auteur : Lise Levieux, 2018

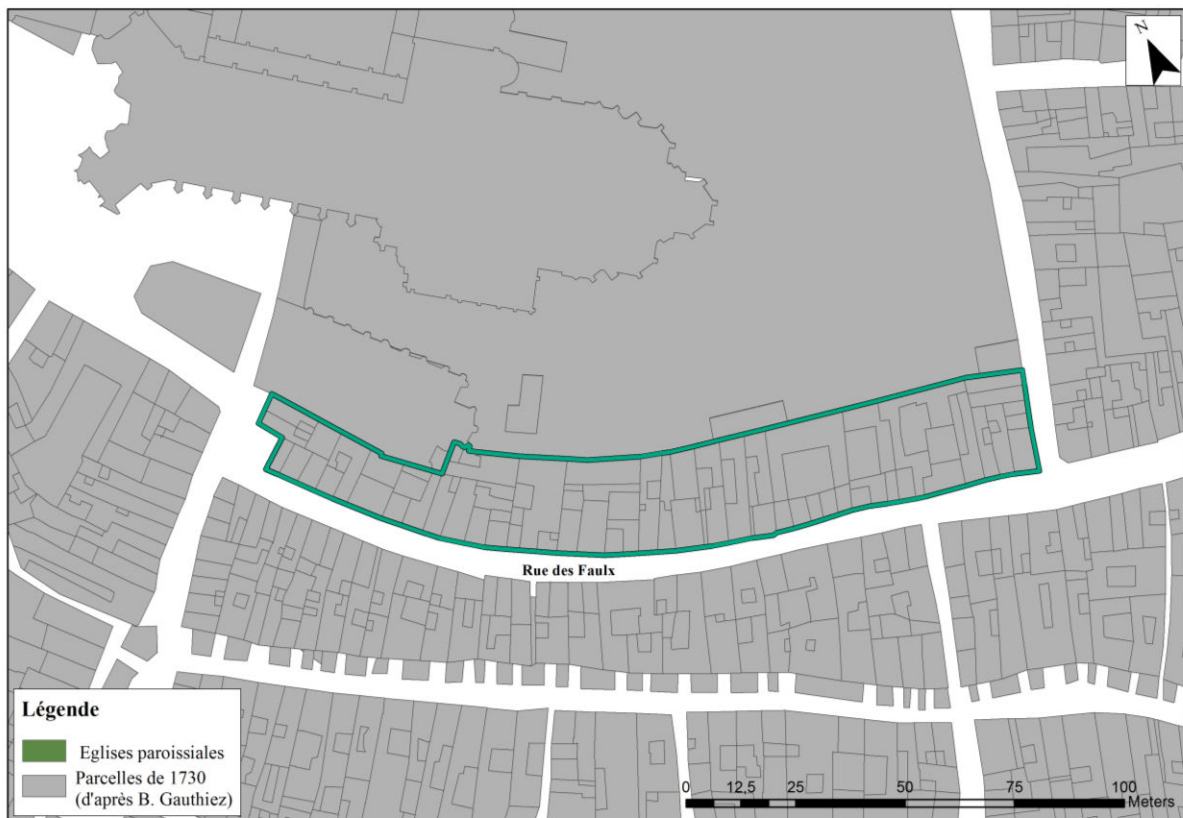
**Figure 13.26 : Lotissement de la rue du Grand Maulévrier (plan de 1730).**





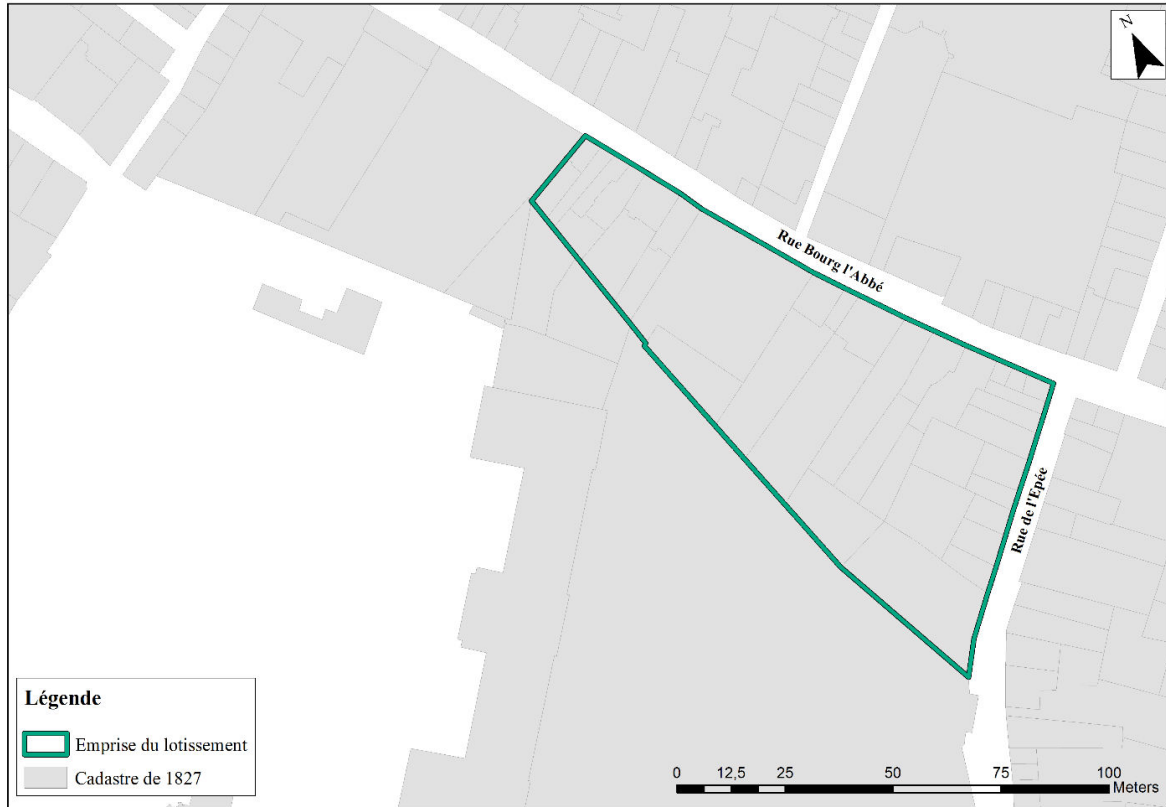
Auteur : Lise Levieux, 2018

**Figure 13.27 : Lotissement de la rue des Faulx (cadastré de 1827).**



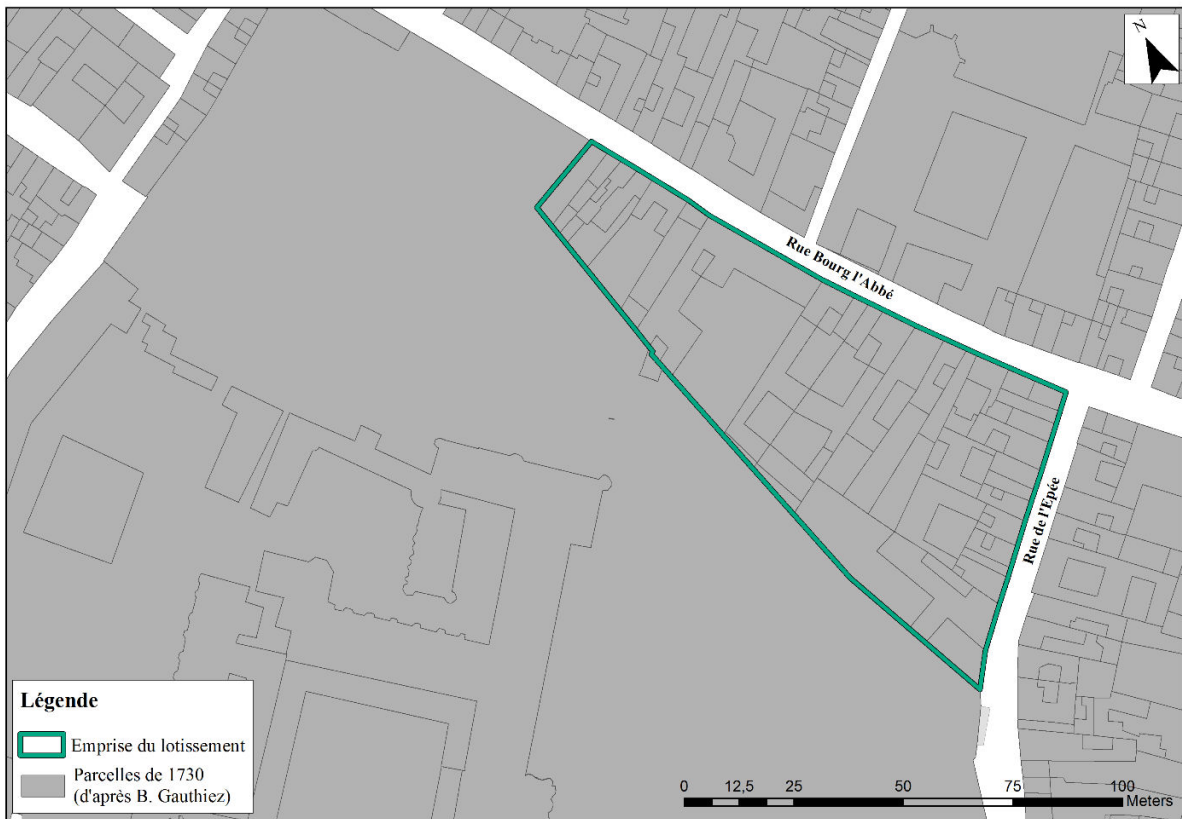
Auteur : Lise Levieux, 2018

**Figure 13.28 : Lotissement de la rue des Faulx (plan de 1730).**



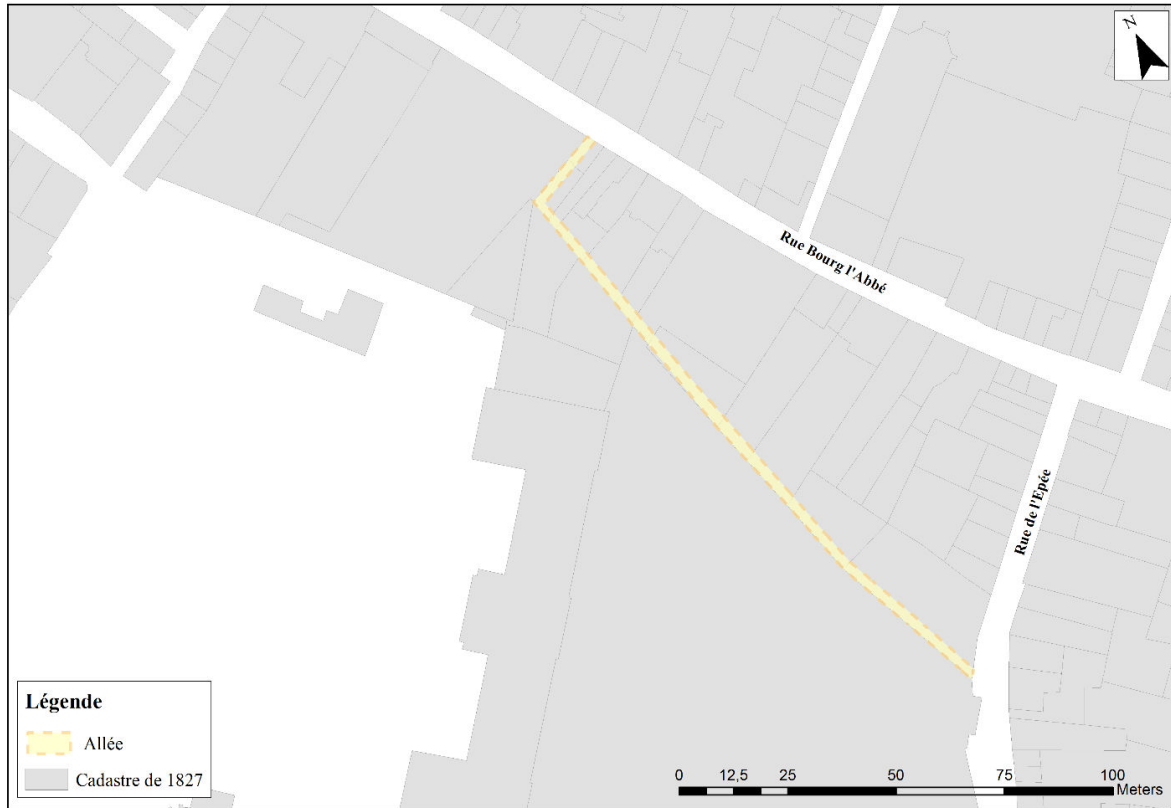
Auteur : Lise Levieux, 2018

**Figure 13.29 : Lotissement au nord-est de l'abbaye (cadastré de 1827).**



Auteur : Lise Levieux, 2018

**Figure 13.30 : Lotissement au nord-est de l'abbaye (plan de 1730).**



Auteur : Lise Levieux, 2018

Figure 13.31 : Localisation de l'allée au nord-est de l'abbaye.

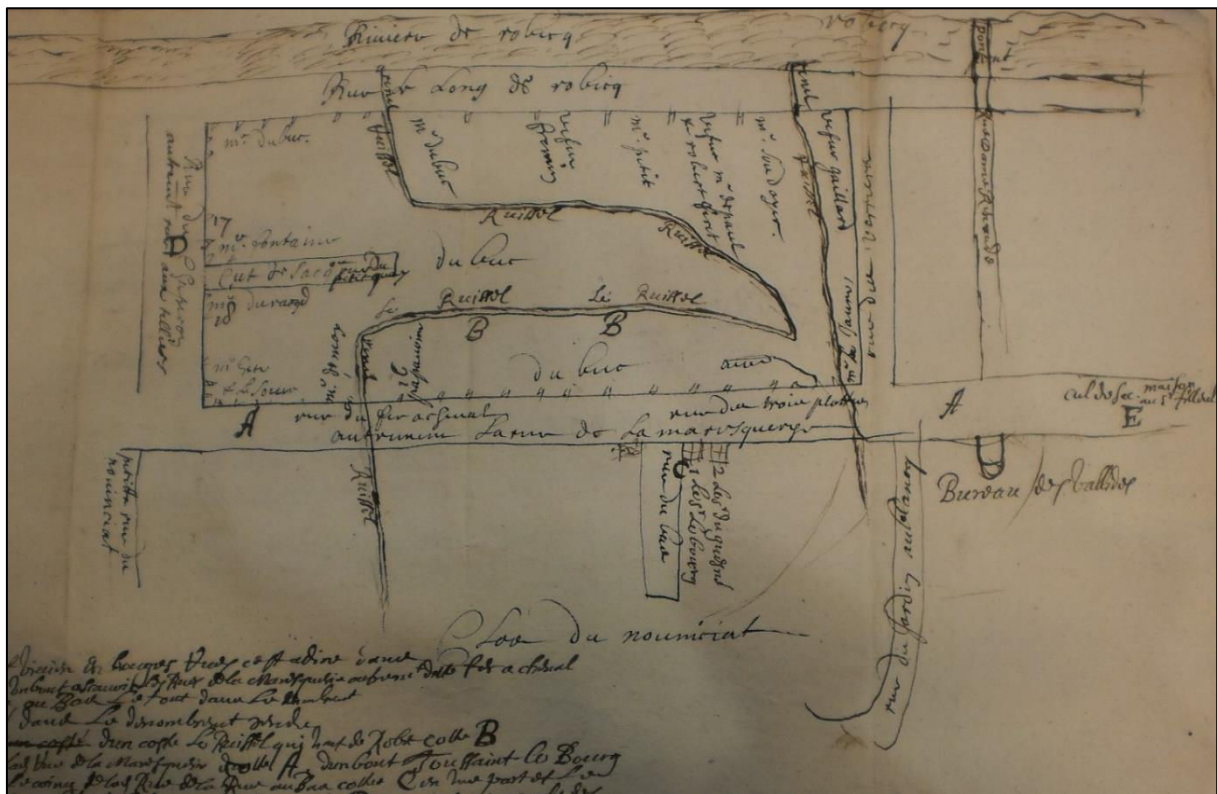
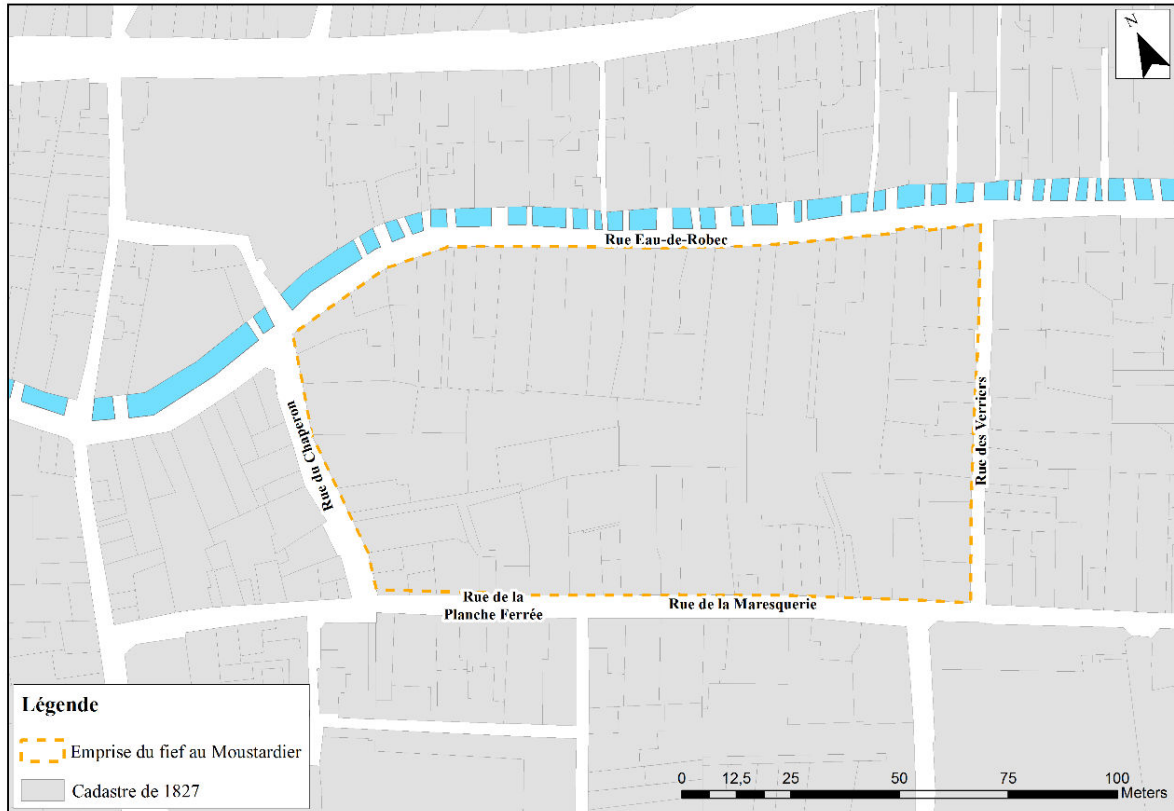


Figure 13.32 : Plan du fief du Moustardier, 16<sup>e</sup> siècle (A.D.S.M. 14 H 687).



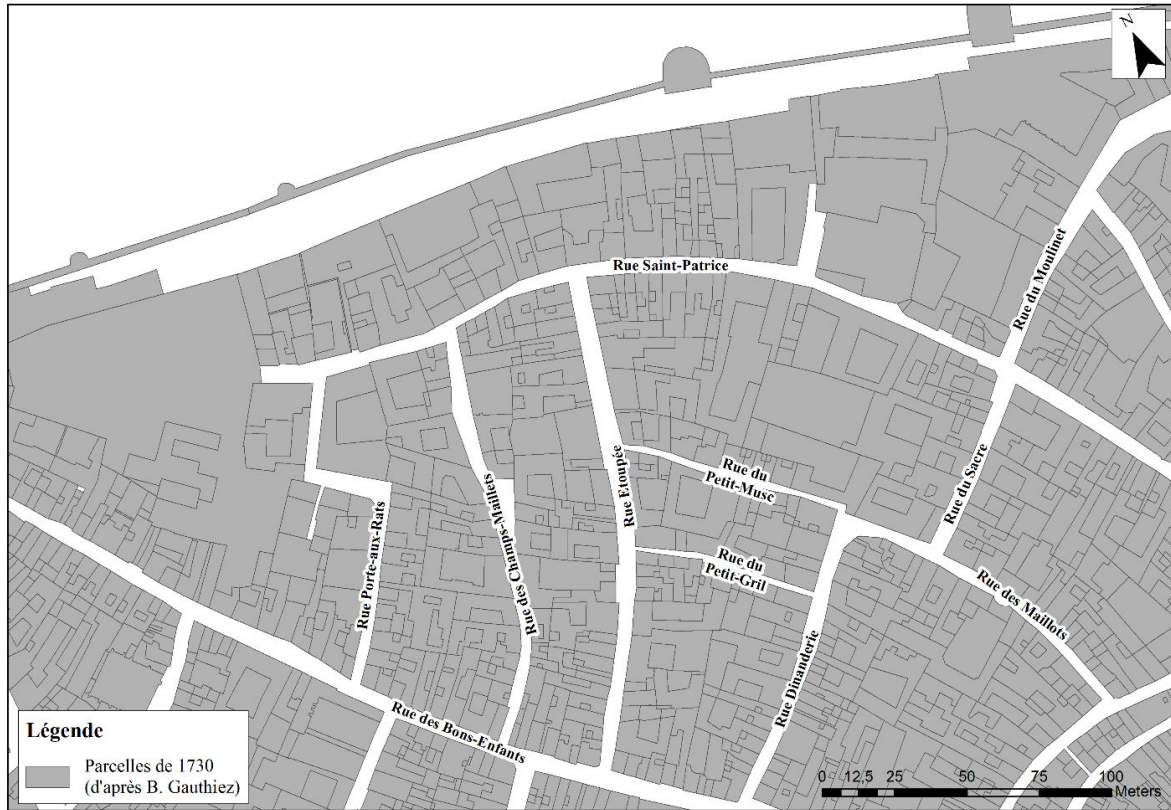
Auteur : Lise Leveux, 2018

**Figure 13.33 : Organisation parcellaire du fief au Moustardier.**



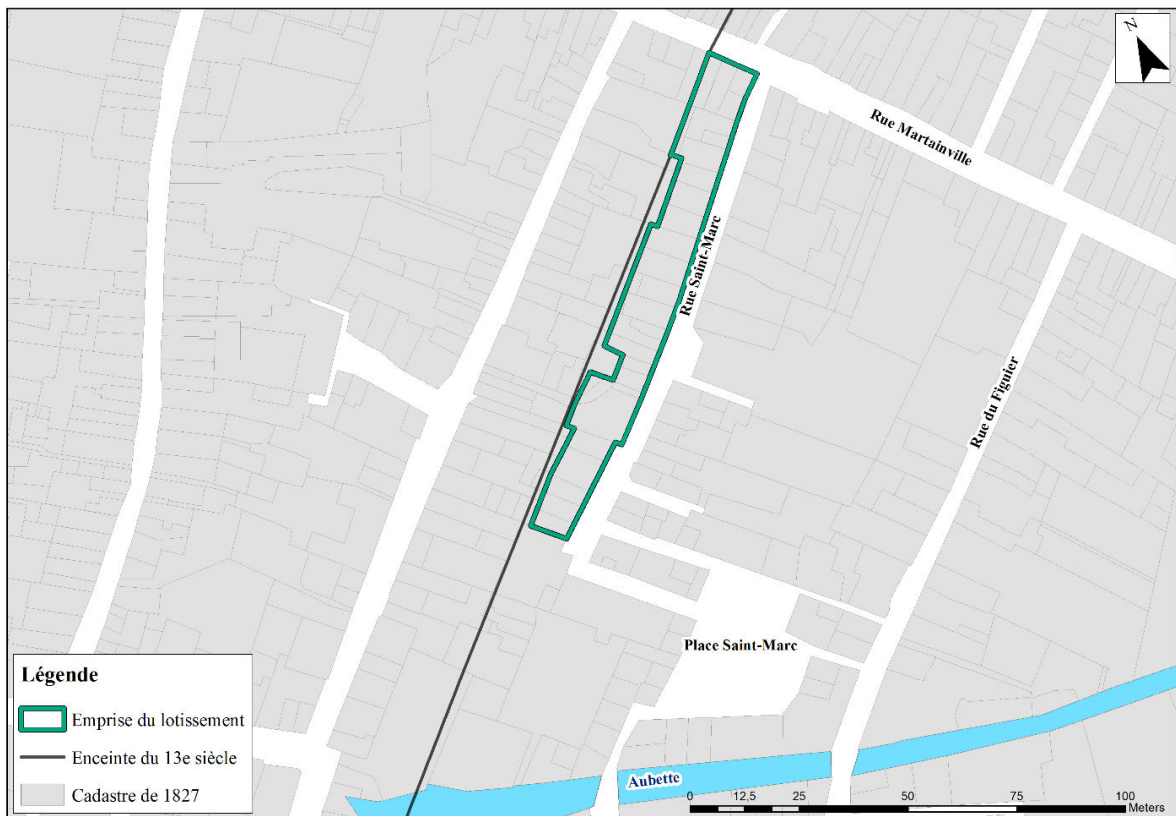
Auteur : Lise Leveux, 2018

**Figure 13.34 : Organisation parcellaire du quartier Saint-Patrice (cadastré de 1827).**



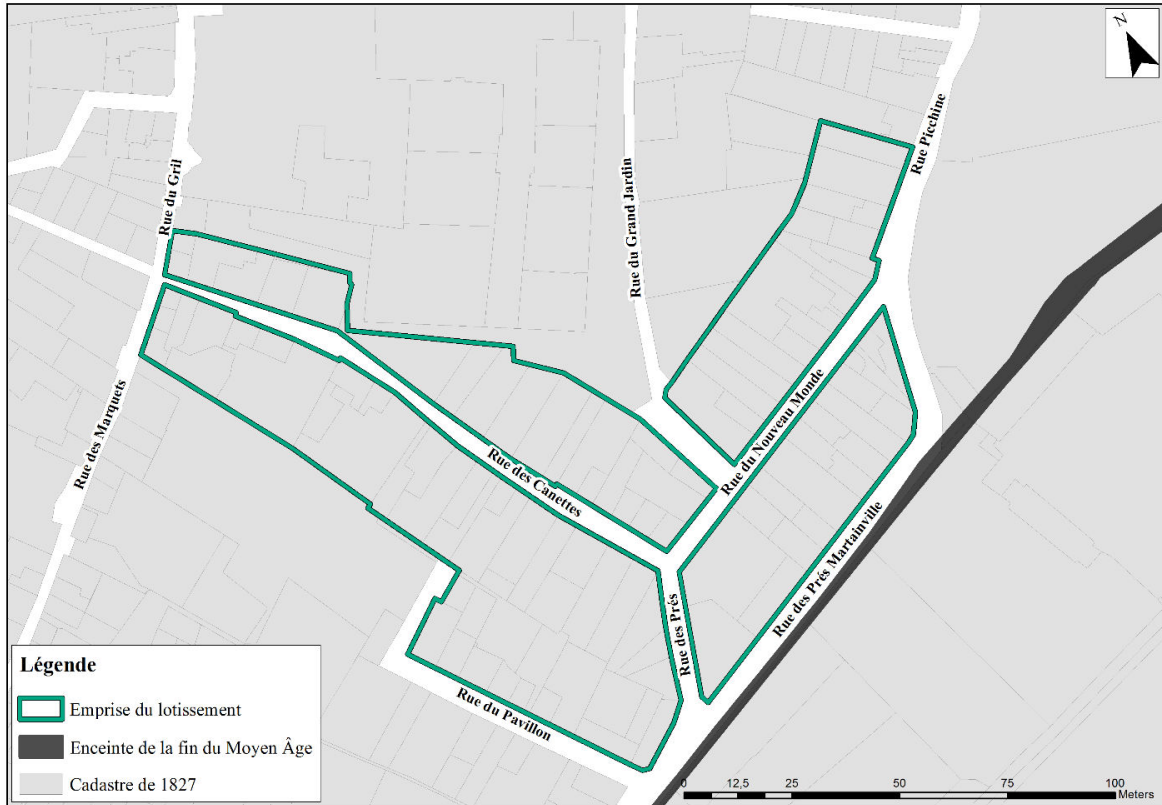
Auteur : Lise Leveux, 2018

**Figure 13.35 : Organisation parcellaire du quartier Saint-Patrice (cadastre de 1730).**



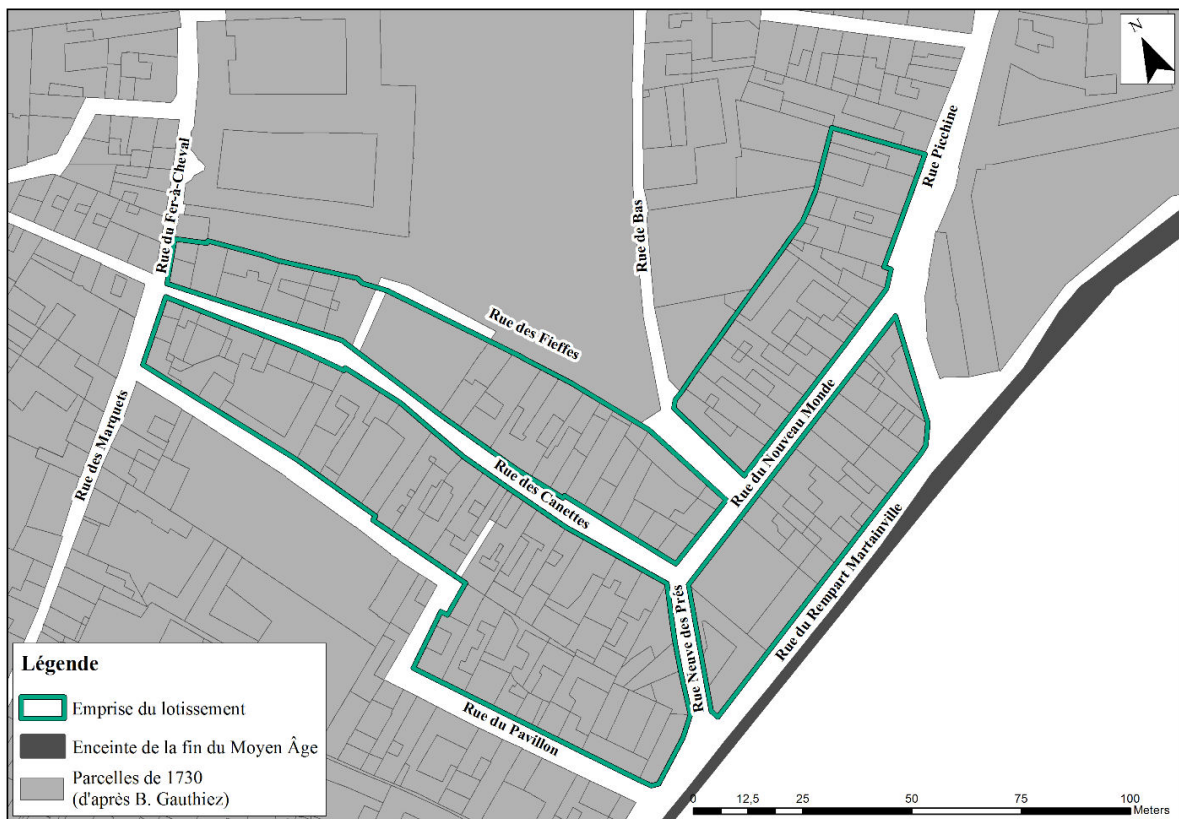
Auteur : Lise Leveux, 2018

**Figure 13.36 : Lotissement des fossés par les Franciscains.**



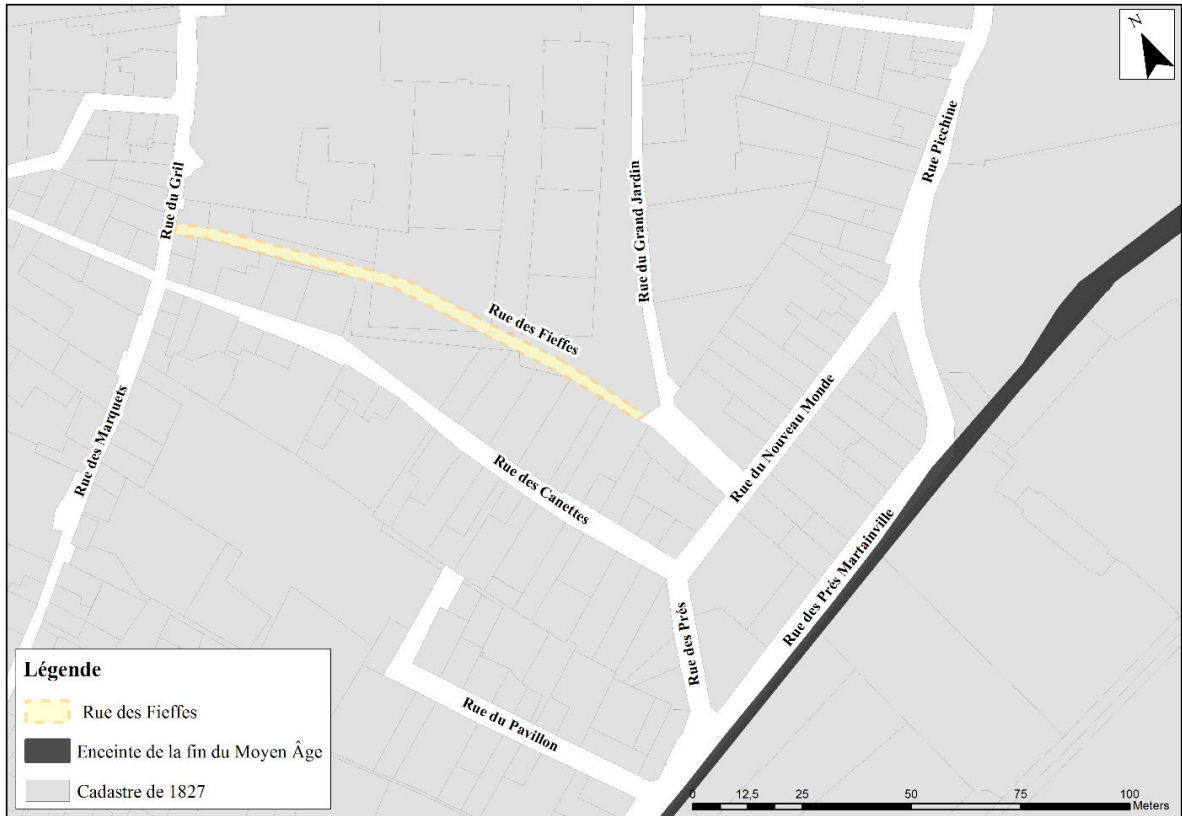
Auteur : Lise Levieux, 2018

**Figure 13.37 : Organisation parcellaire le long de la rue de Bas (cadastré de 1827).**



Auteur : Lise Levieux, 2018

**Figure 13.38 : Organisation parcellaire le long de la rue de Bas (plan de 1730).**



Auteur : Lise Leveux, 2018

**Figure 13.39 : Localisation de la rue des Fieffes (cadastre de 1827).**



Auteur : Lise Leveux, 2018

**Figure 13.40 : Localisation de la rue des Fieffes (plan de 1730).**



Auteur : Lise Levieux, 2018

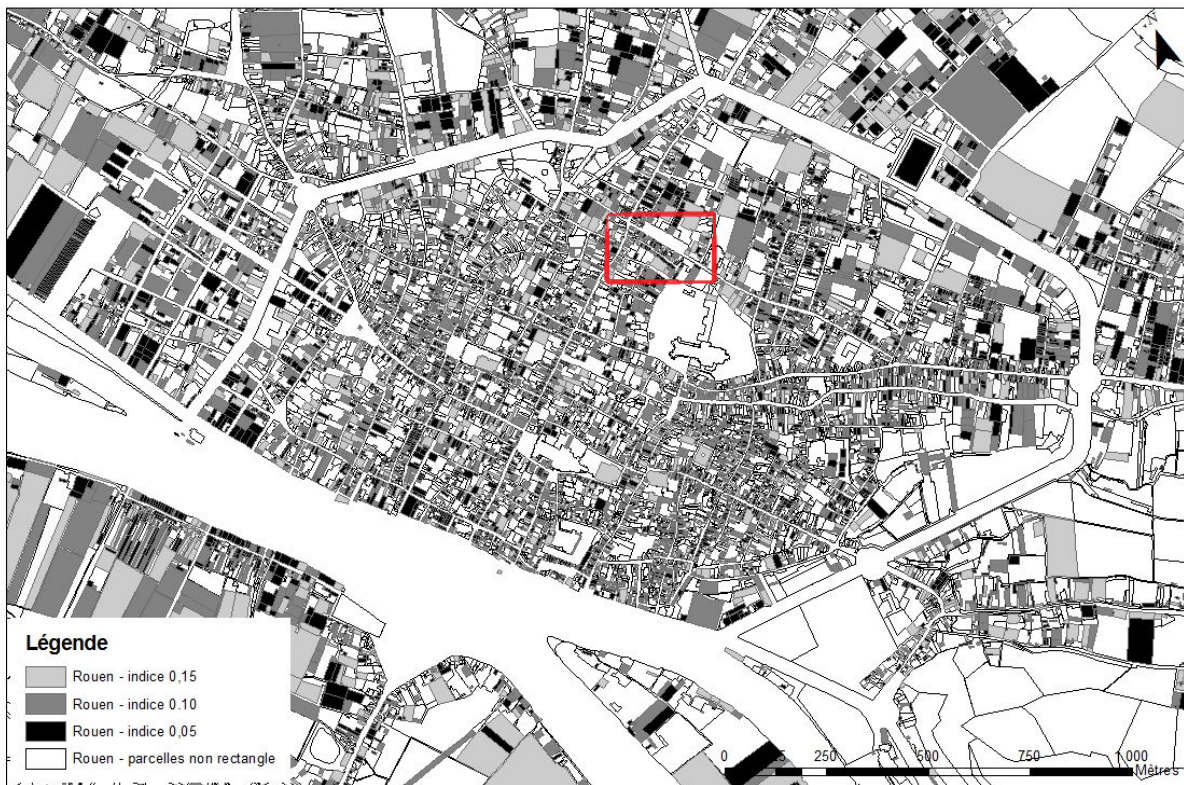
**Figure 13.41 : Un développement rural du 11<sup>e</sup> siècle au sud du prieuré Notre-Dame-du-Pré.**





Auteur : Lise Levioux, 2018

Figure 13.42 : Organisation parcellaire et lotissement de la rue Pincedos et place de la Rougemare.



Auteur : Lise Levioux, 2015

Figure 13.43 : Analyse de la rectangularité des parcelles rue Pincedos.



Figure 13.44 : Lotissement de la rue de la Poterne : situation sur le plan de Belleforest.

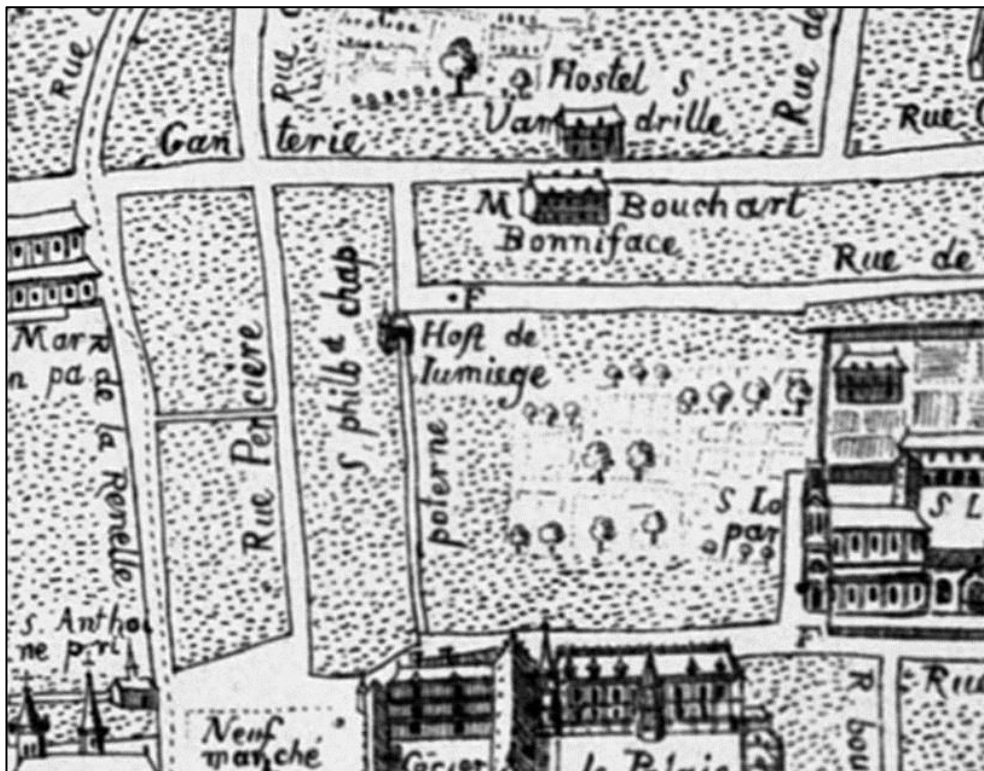
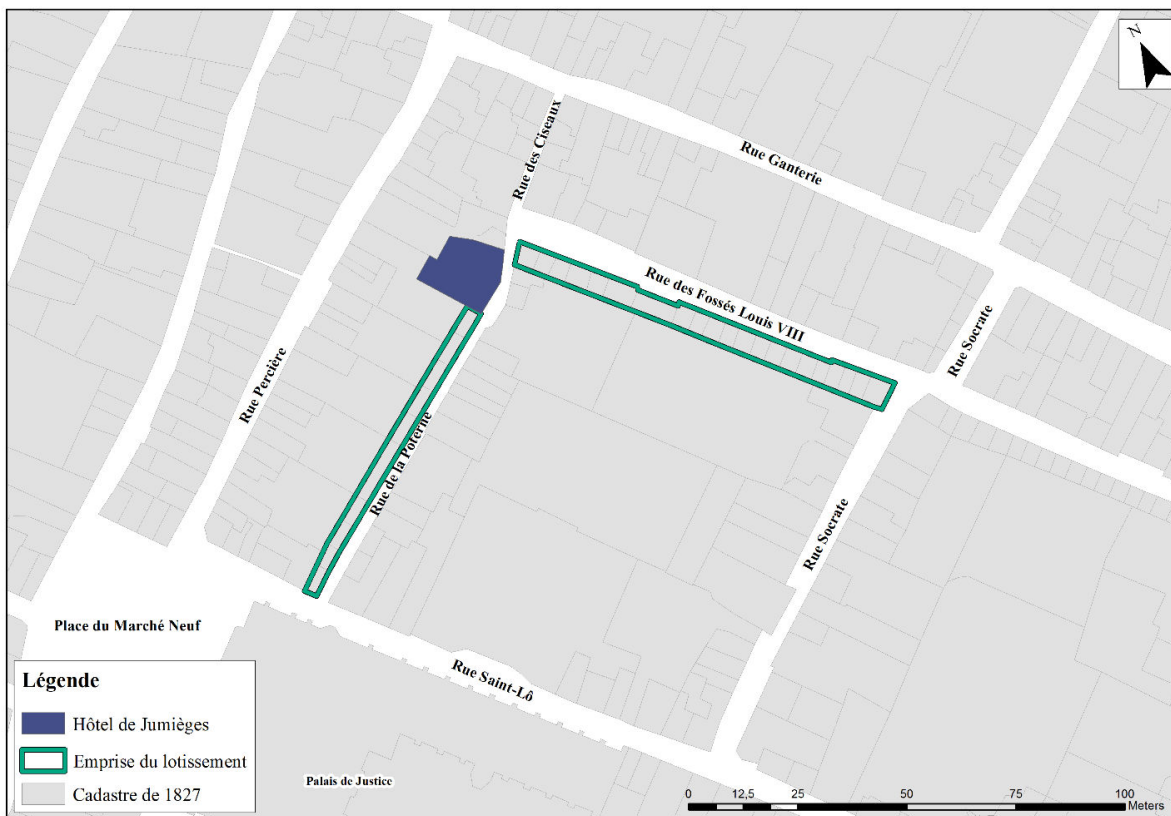
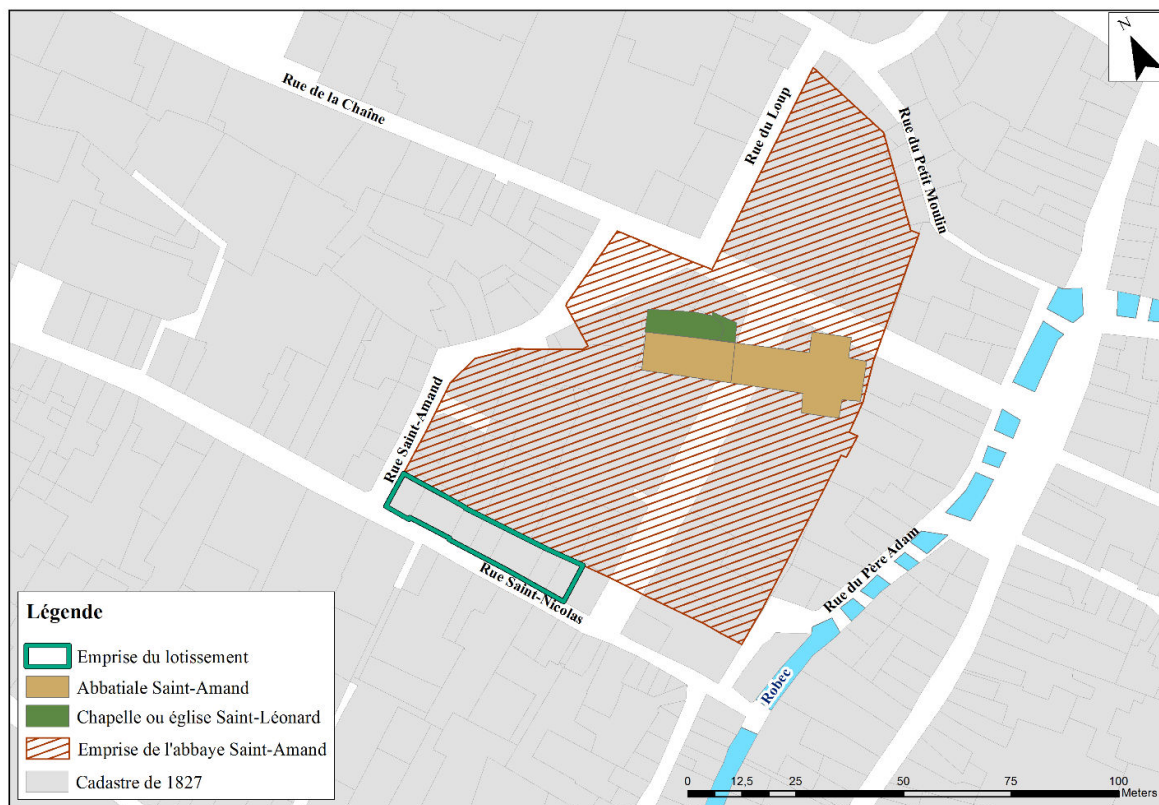


Figure 13.45 : Lotissement de la rue de la Poterne : situation sur le plan de Gomboust.



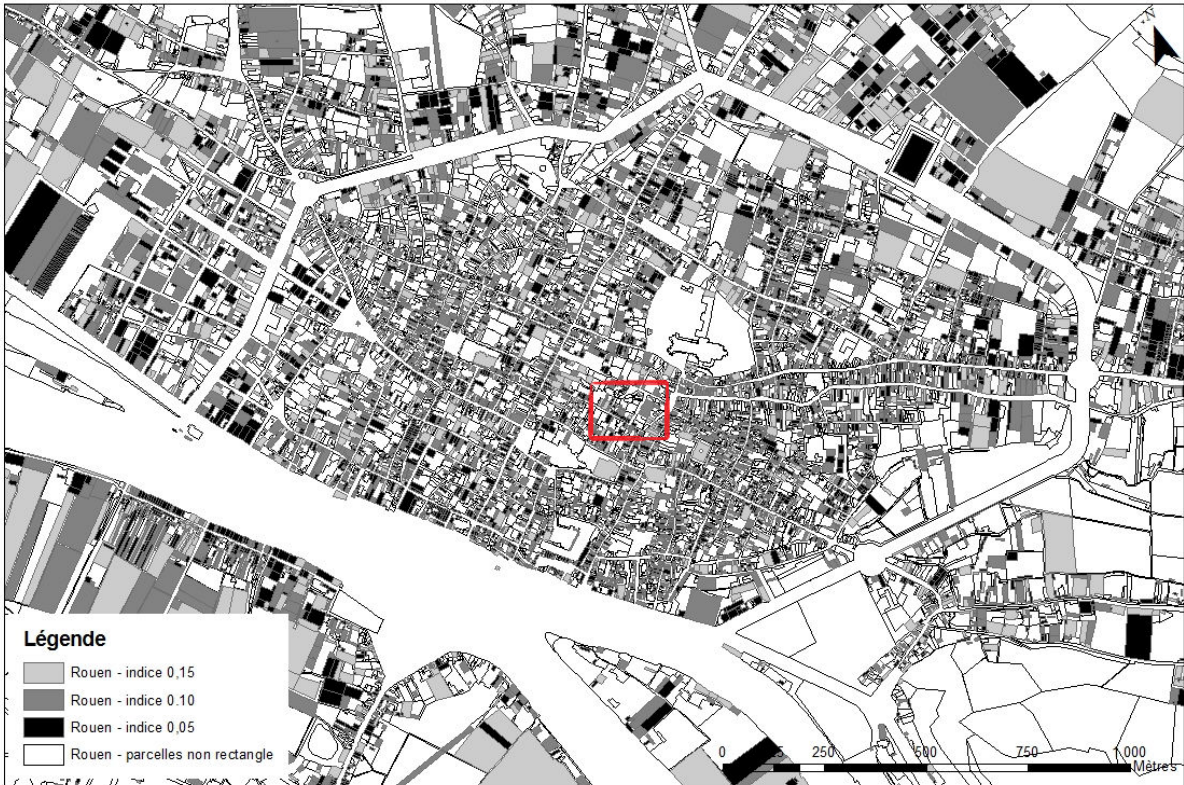
Auteur : Lise Levieux, 2018

**Figure 13.46 : Lotissement rue de la Poterne (cadastre de 1827).**



Auteur : Lise Levieux, 2018

**Figure 13.47 : Lotissement au sud de l'abbaye Saint-Amand.**



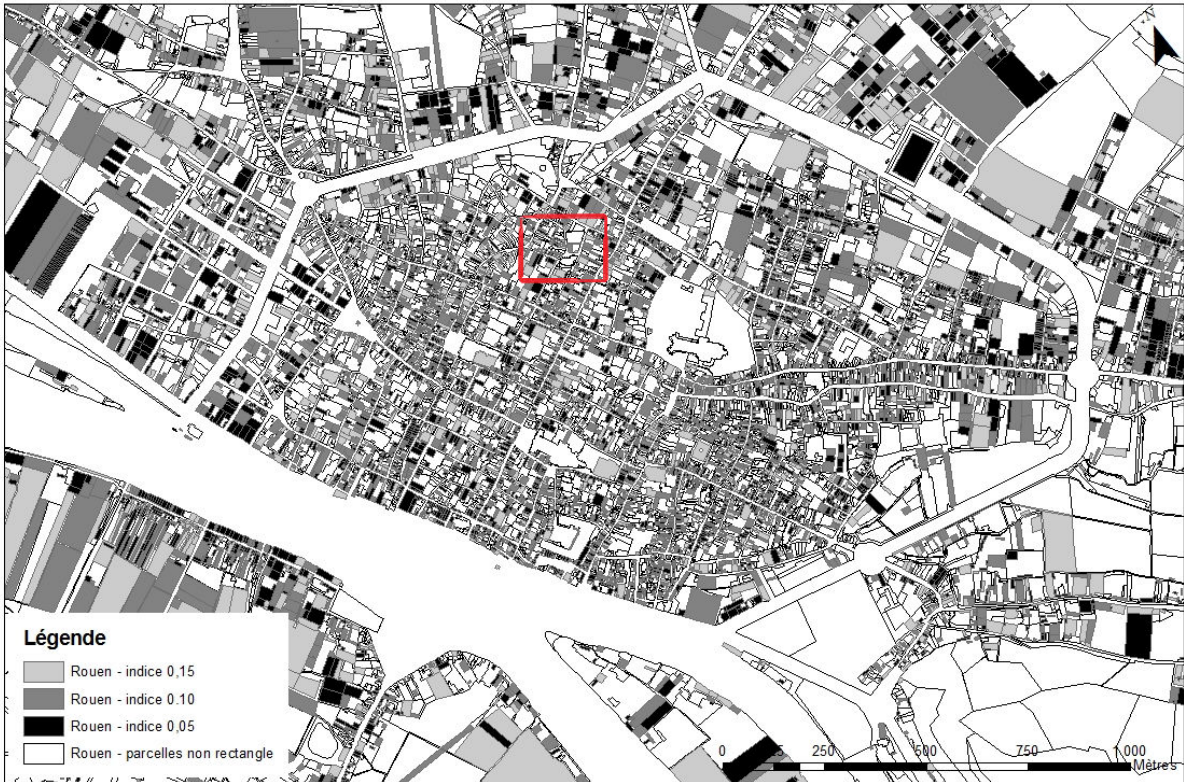
Auteur : Lise Levieux, 2015.

**Figure 13.48 : Analyse de la rectangularité des parcelles au sud de l'abbaye Saint-Amand.**



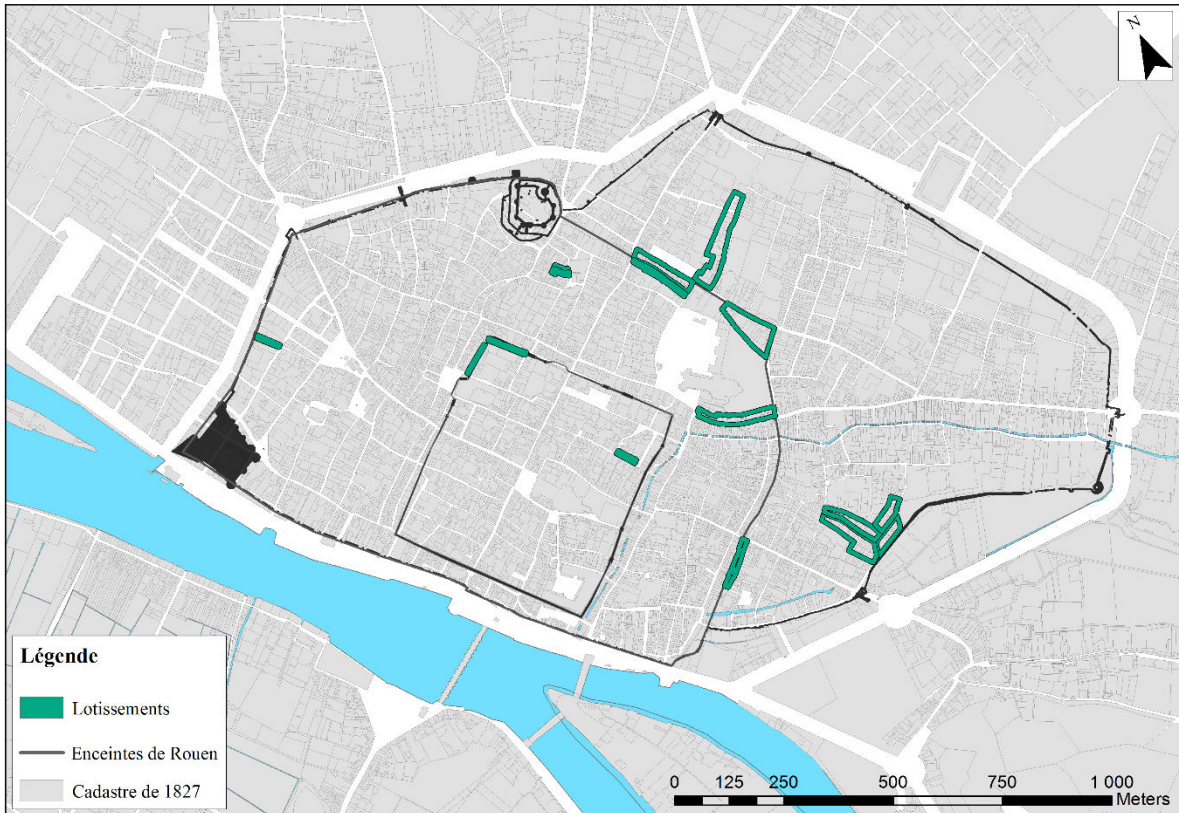
Auteur : Lise Levieux, 2018

**Figure 13.49 : Lotissement de la rue du Porche Saint-Godard.**



Auteur : Lise Leveux, 2015.

**Figure 13.50 : Analyse de la rectangularité des parcelles rue du Porche Saint-Godard.**

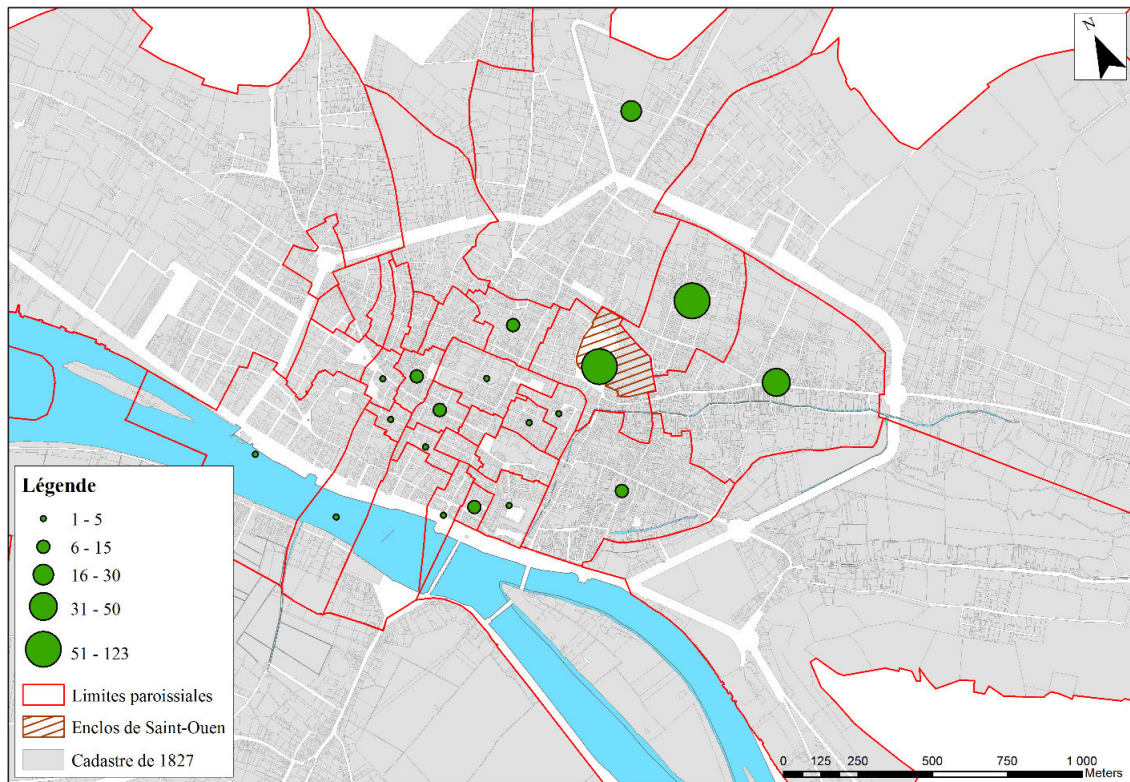


Auteur : Lise Leveux, 2018

**Figure 13.51 : Les lotissements mis en place par des communautés religieuses du 13<sup>e</sup> siècle au début du 16<sup>e</sup> siècle.**

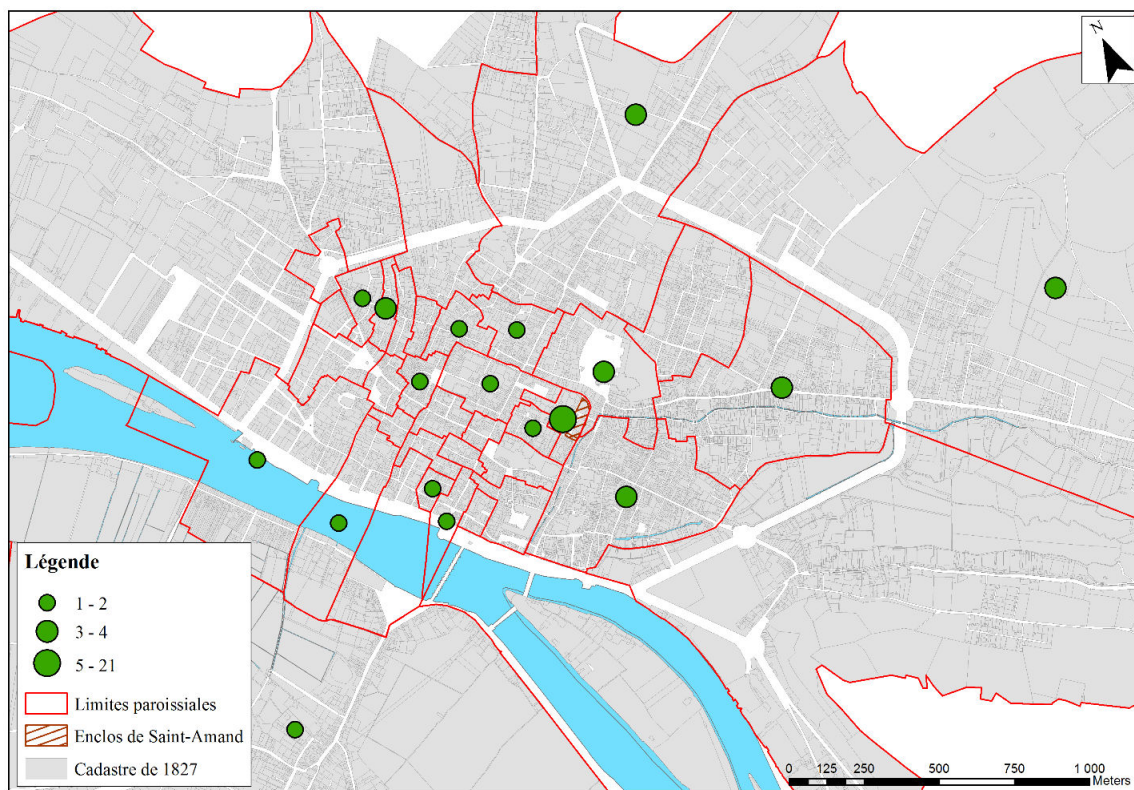


## Chapitre 14



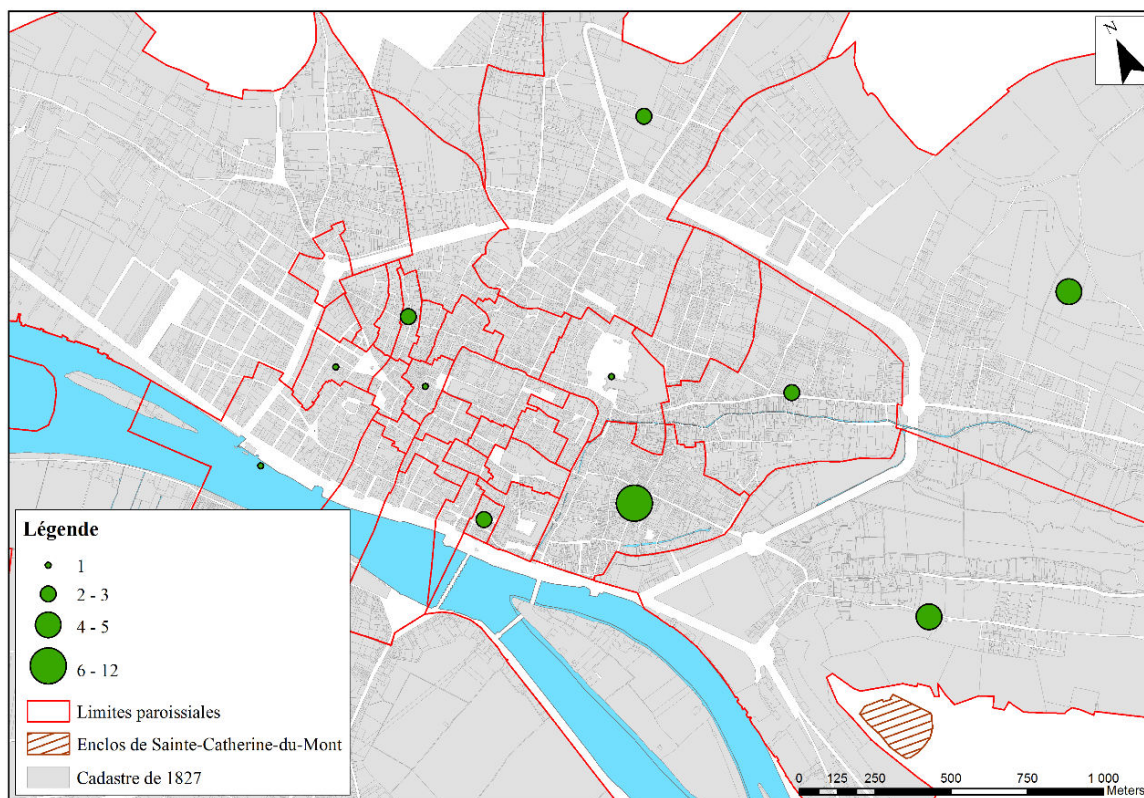
Auteur : Lise Leveux, 2018

**Figure 14.1 : Localisation des biens de l'abbaye Saint-Ouen dans la ville de Rouen.**



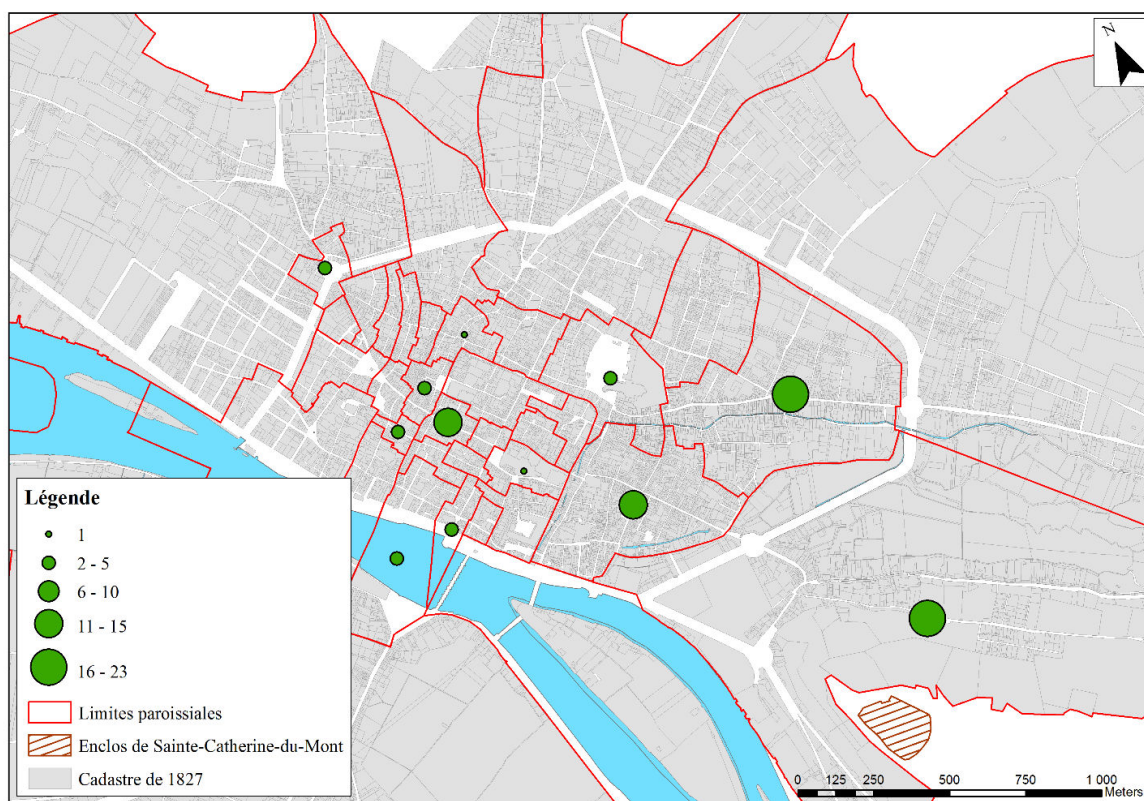
Auteur : Lise Leveux, 2018

**Figure 14.2 : Localisation des biens de l'abbaye Saint-Amand dans la ville de Rouen.**



Auteur : Lise Levieux, 2018

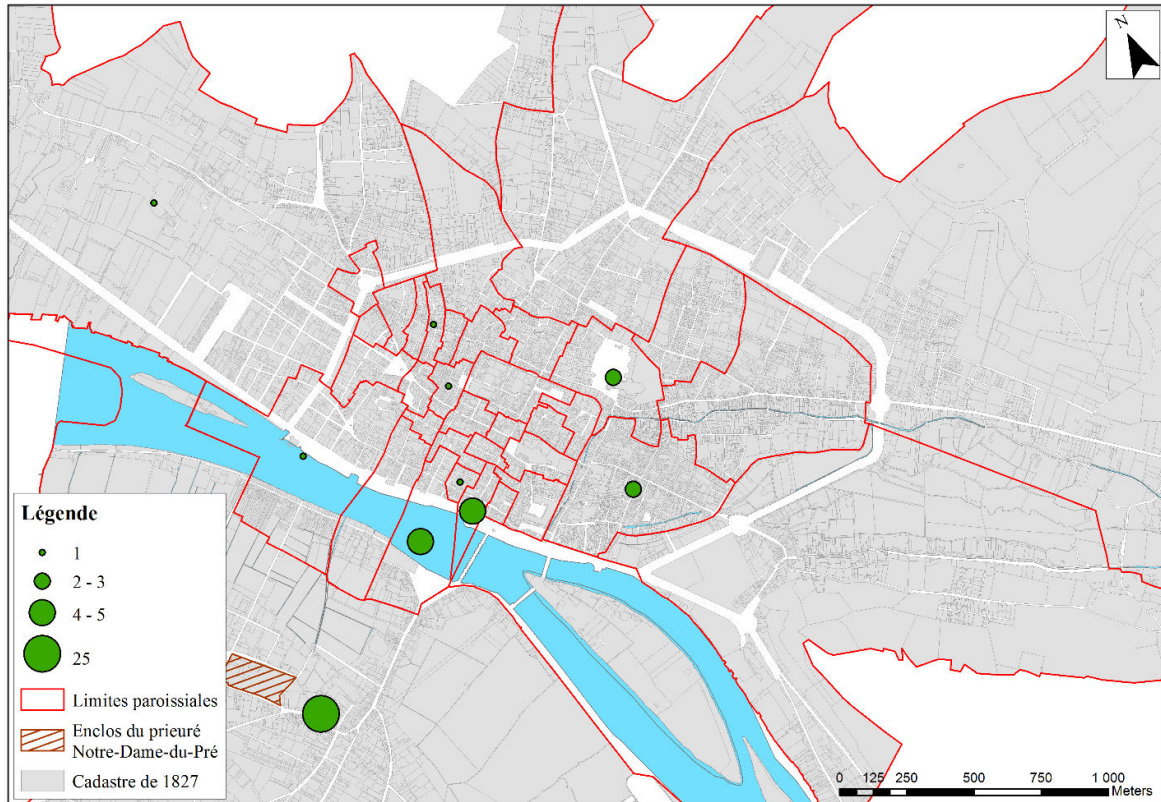
**Figure 14.3 : Localisation des biens de l'abbaye Sainte-Catherine-du-Mont dans la ville de Rouen (d'après le dénombrement des biens de 1590).**



Auteur : Lise Levieux, 2018

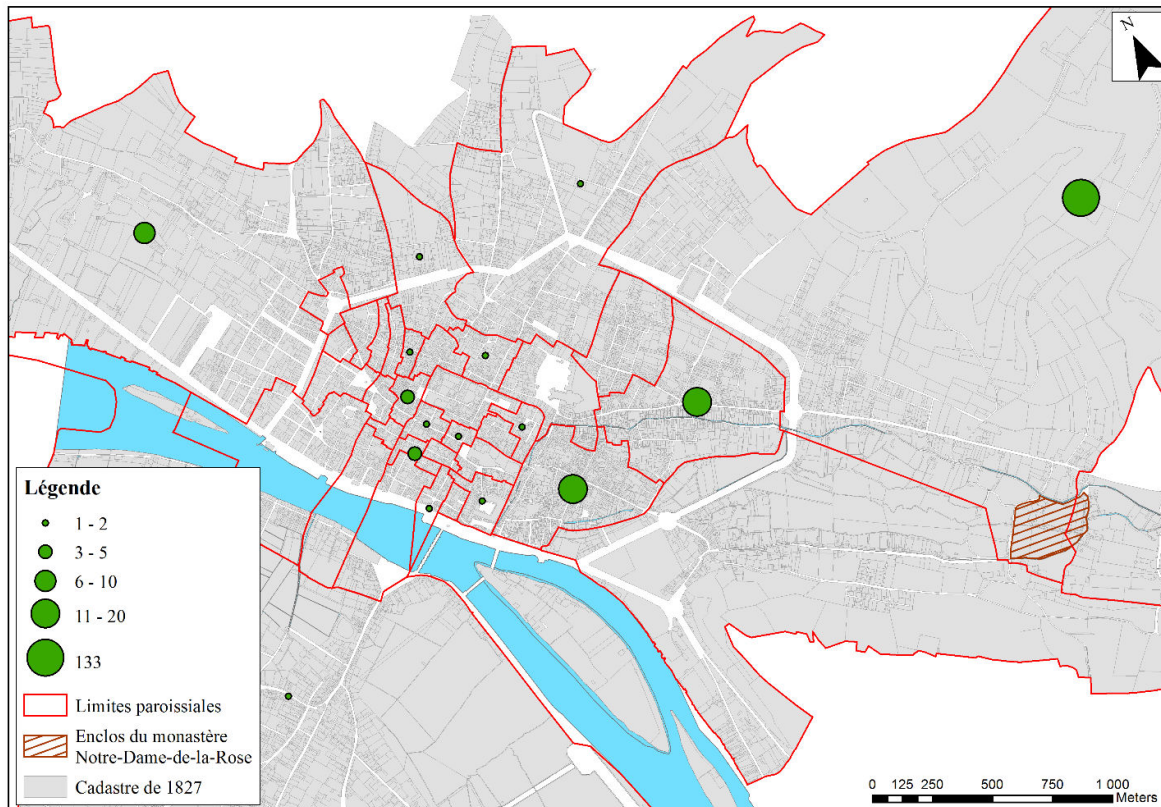
**Figure 14.4 : Localisation des biens de l'abbaye Sainte-Catherine-du-Mont dans la ville de Rouen (d'après le dénombrement des biens de 1612).**





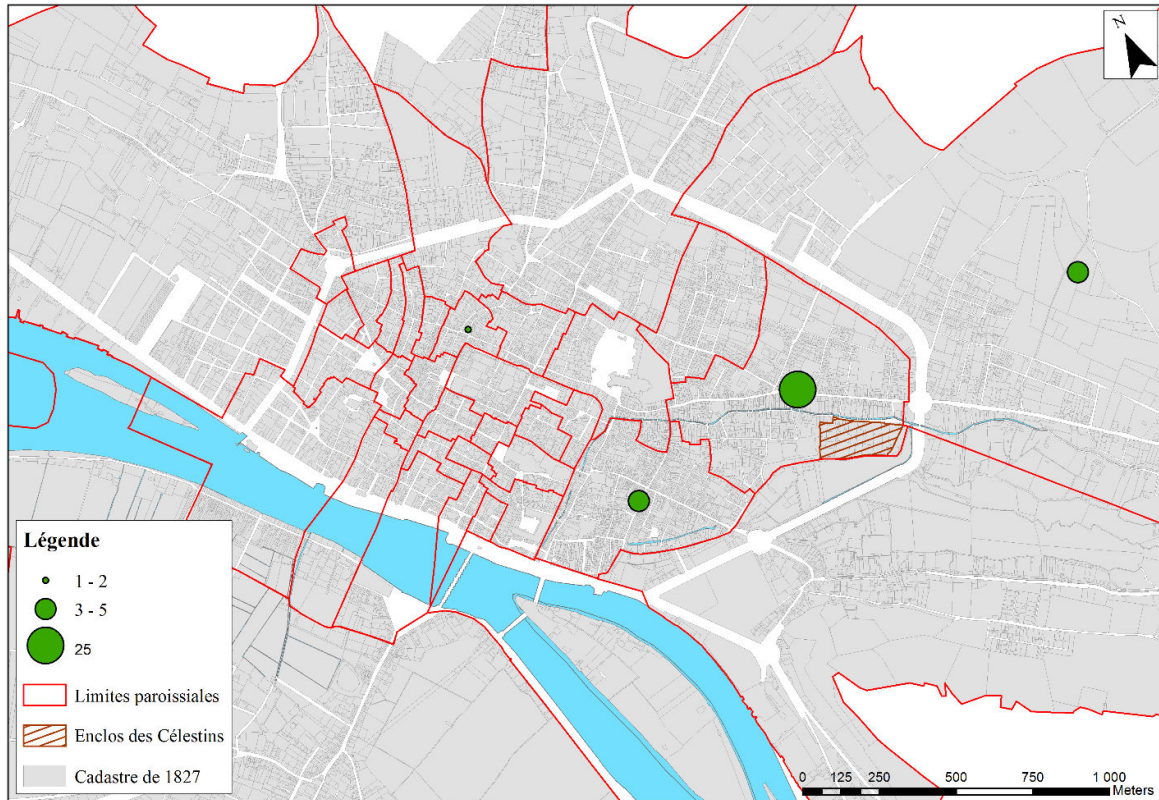
Auteur : Lise Levieux, 2018

**Figure 14.5 : Localisation des biens du prieuré de Notre-Dame-du-Pré dans la ville de Rouen.**



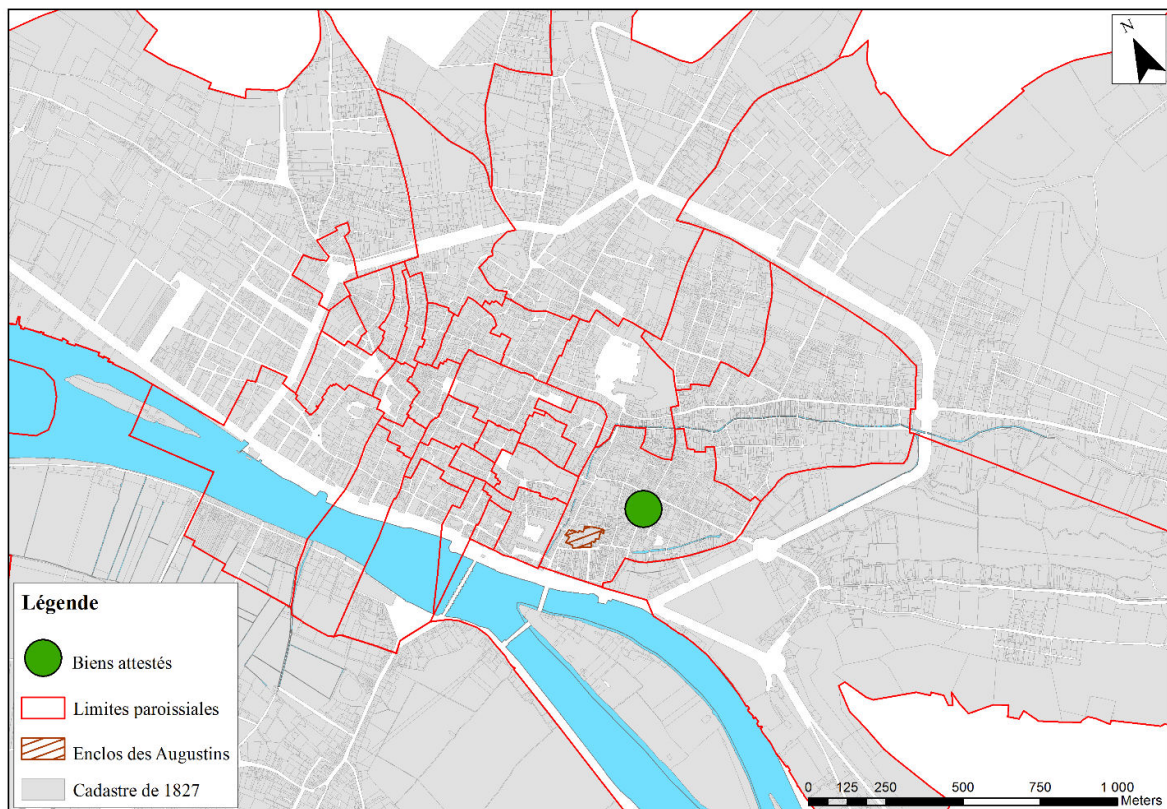
Auteur : Lise Levieux, 2018

**Figure 14.6 : Localisation des biens du monastère des Chartreux dans la ville de Rouen.**



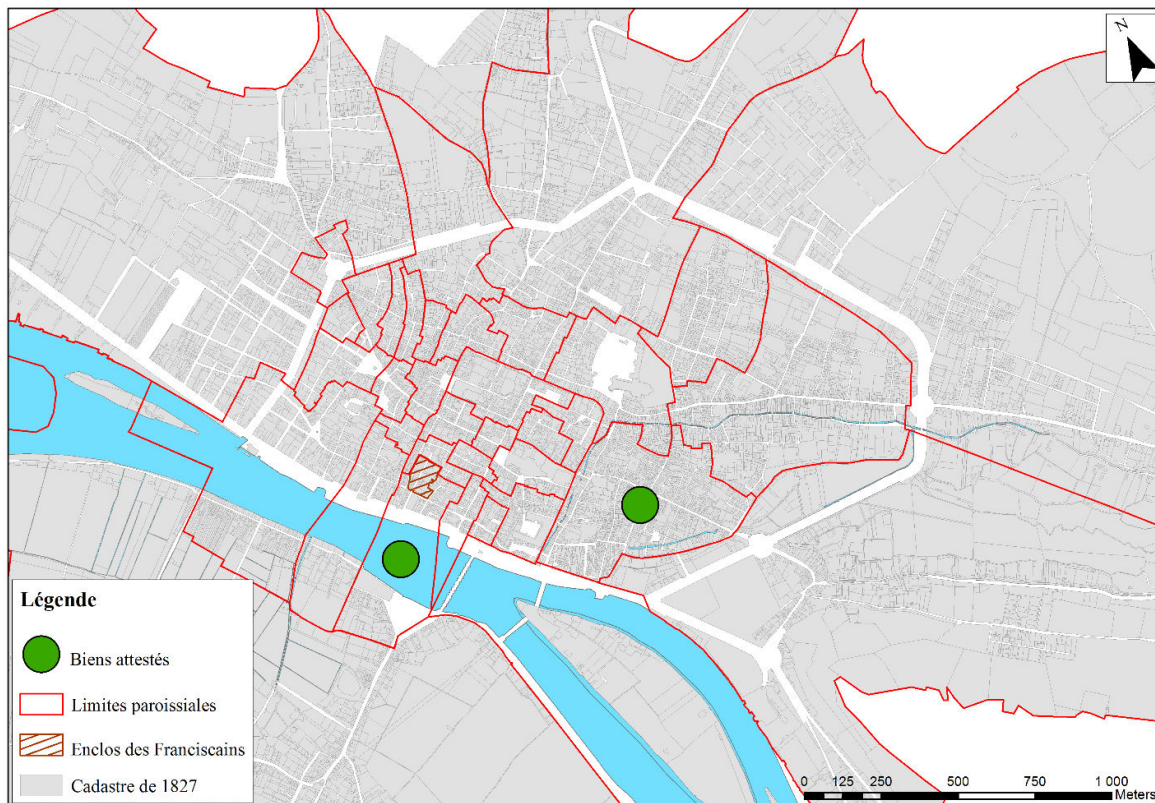
Auteur : Lise Levieux, 2018

**Figure 14.7 : Localisation des biens du monastère des Célestins dans la ville de Rouen.**



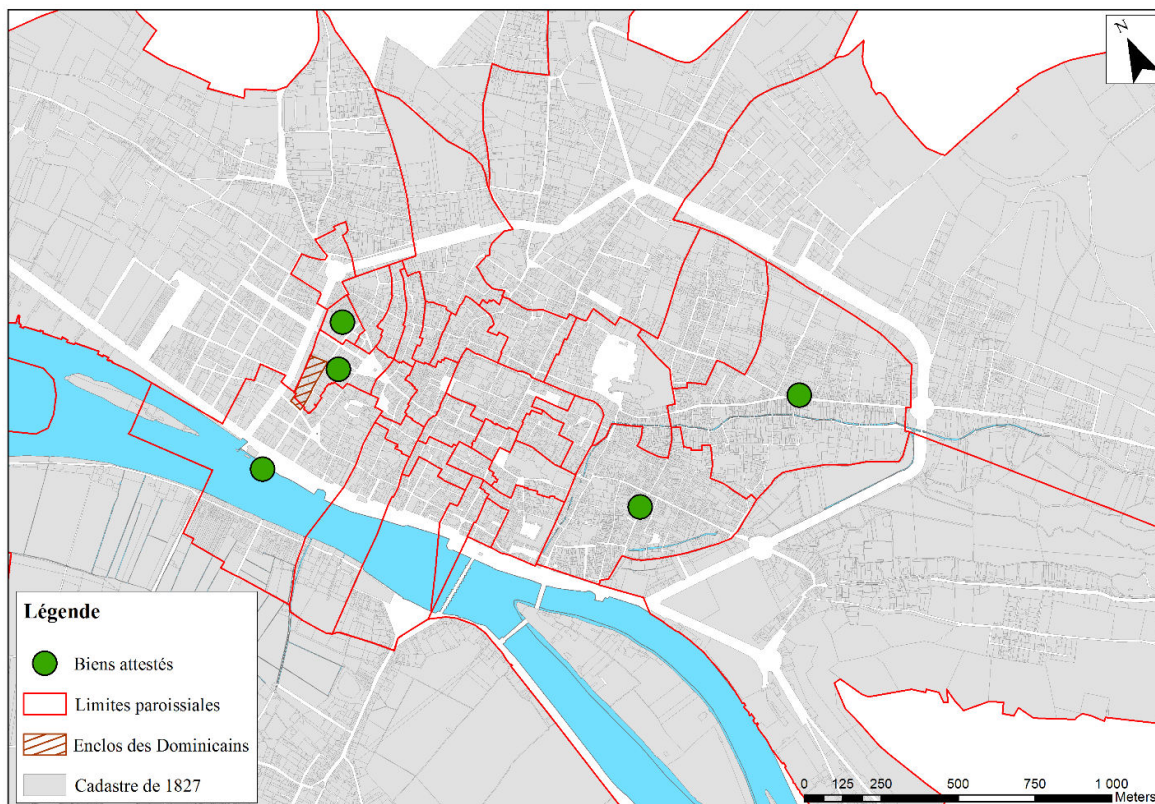
Auteur : Lise Levieux, 2018

**Figure 14.8 : Paroisse(s) dans lesquelles les Augustins possèdent des biens.**



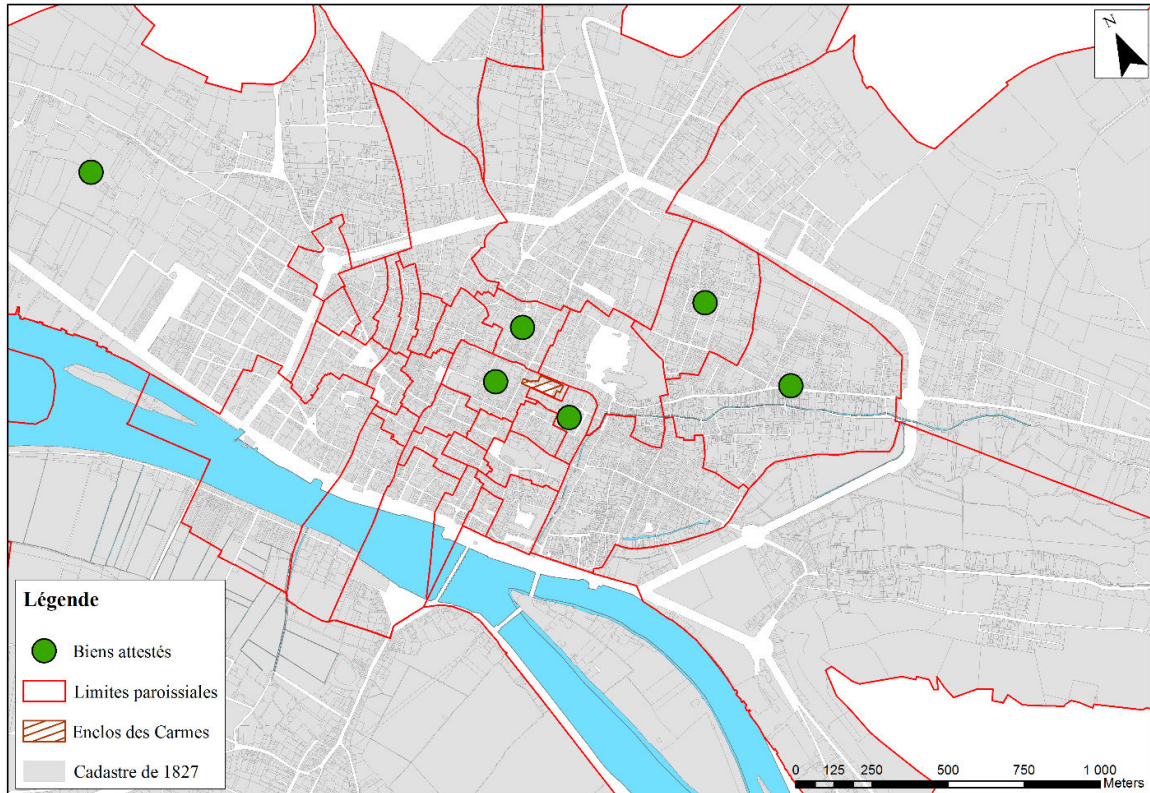
Auteur : Lise Leveux, 2018

**Figure 14.9 : Paroisse(s) dans lesquelles les Franciscains possèdent des biens.**



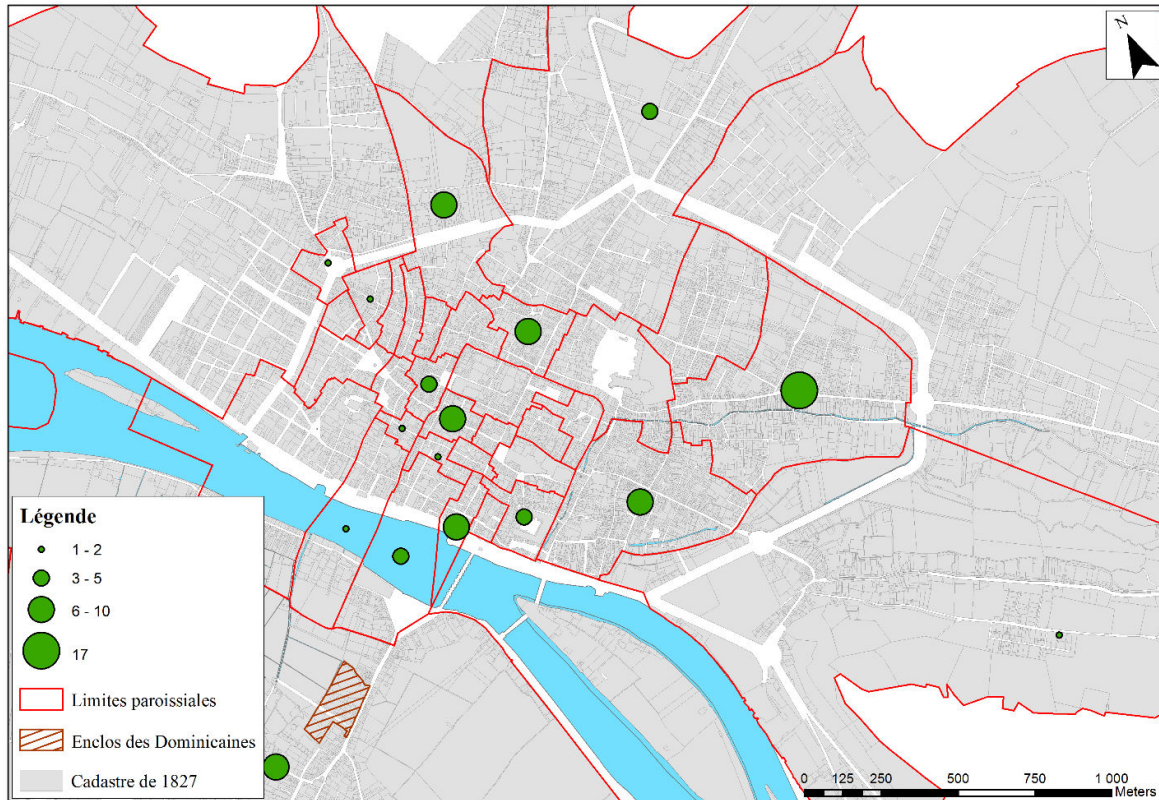
Auteur : Lise Leveux, 2018

**Figure 14.10 : Paroisse(s) dans lesquelles les Dominicains possèdent des biens.**



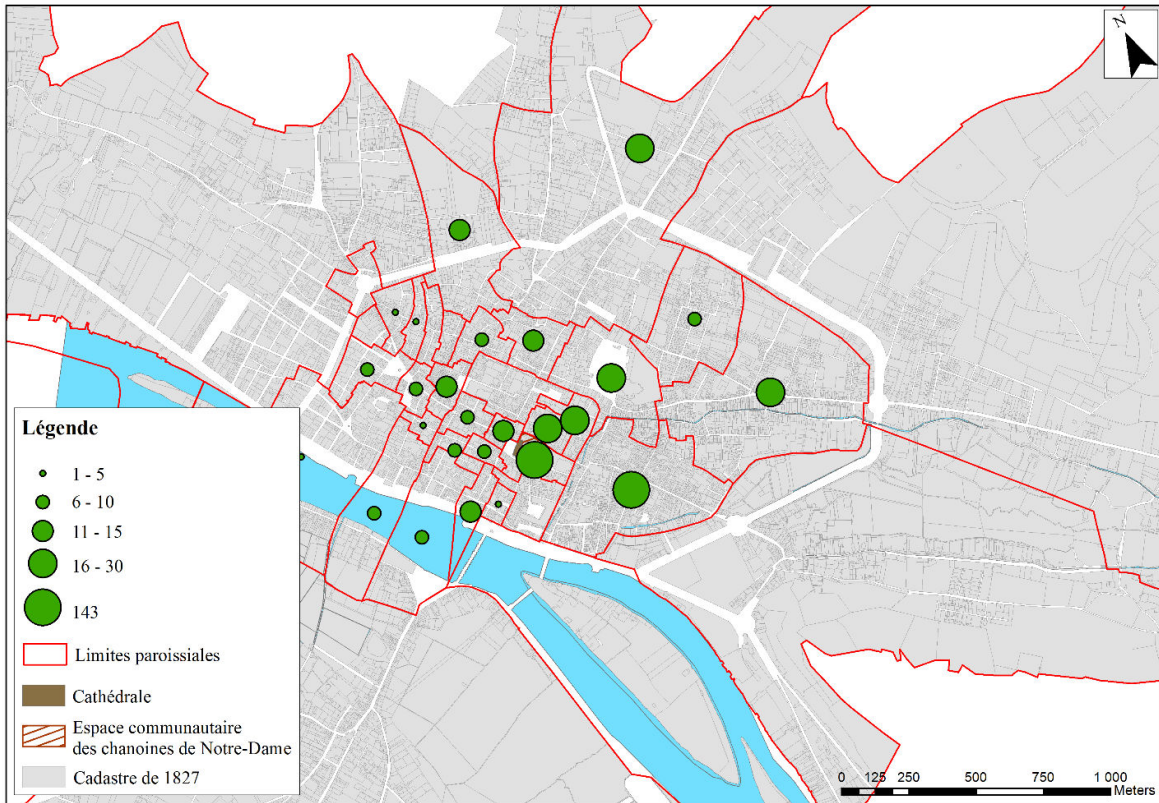
Auteur : Lise Levieux, 2018

**Figure 14.11 : Paroisse(s) dans lesquelles les Carmes possèdent des biens.**



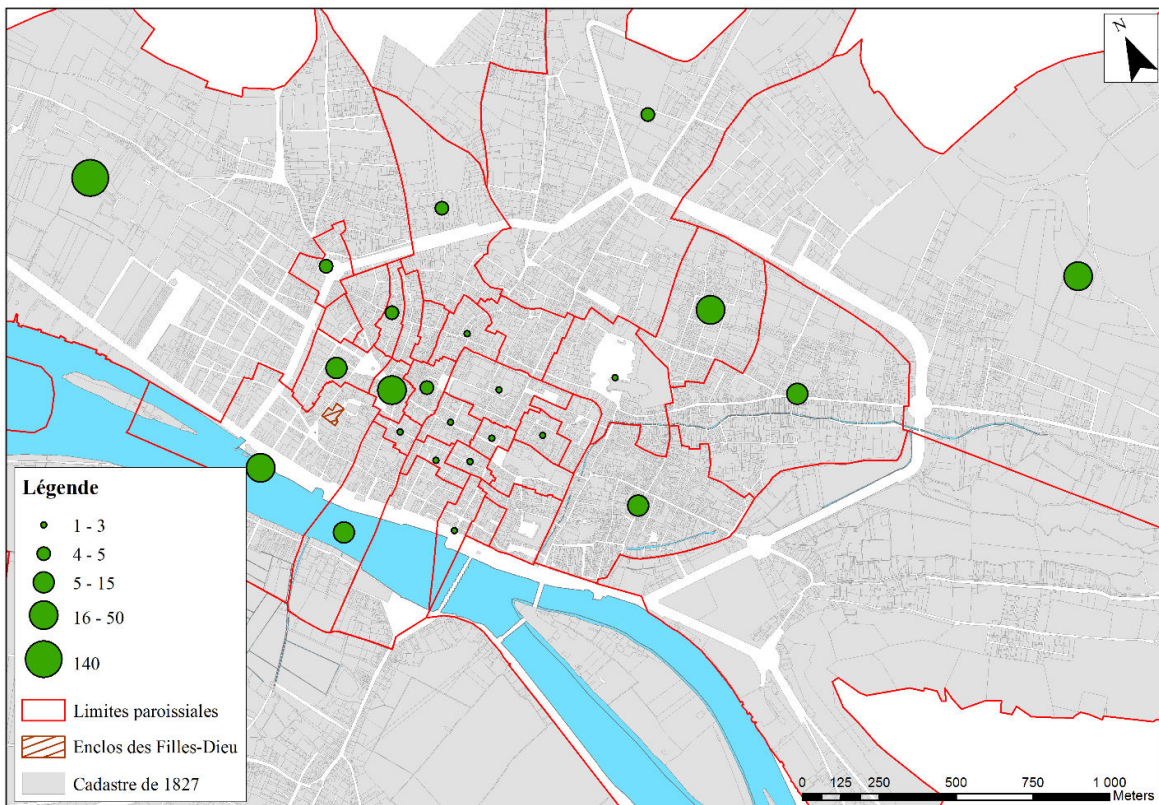
Auteur : Lise Levieux, 2018

**Figure 14.12 : Localisation des biens du couvent des Dominicaines dans la ville de Rouen.**



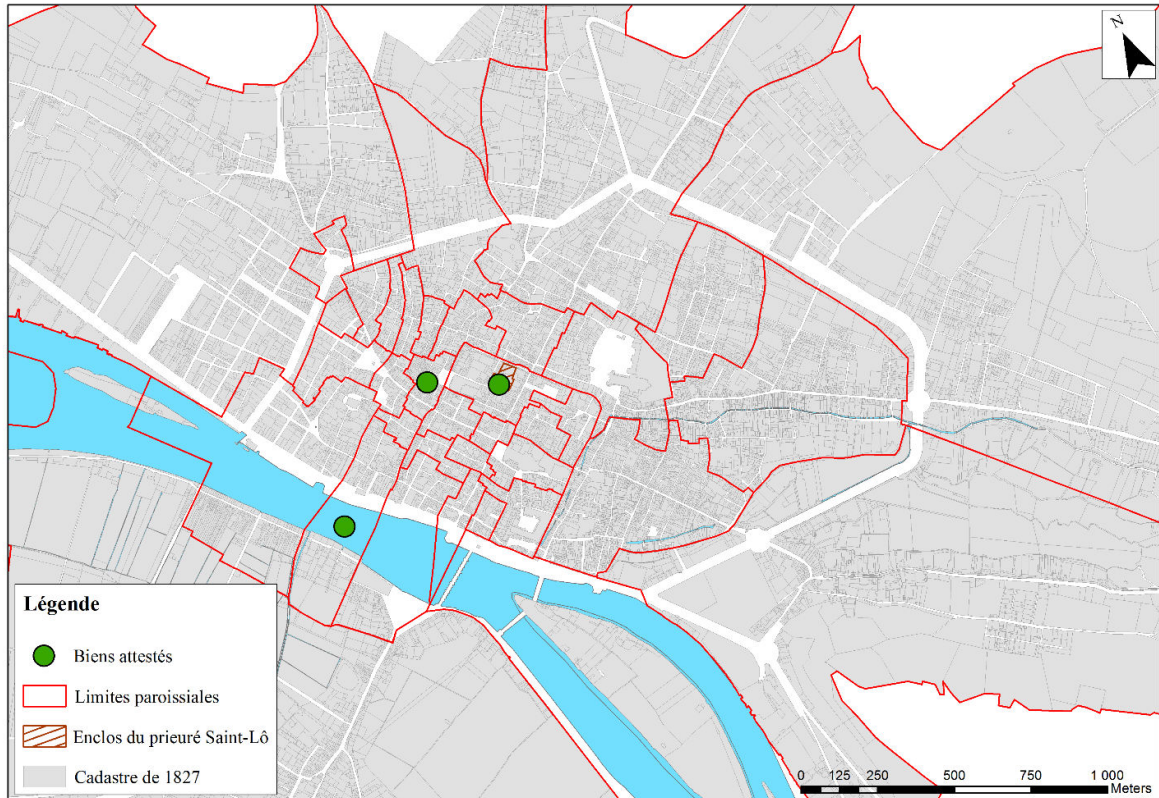
Auteur : Lise Leveux, 2018

**Figure 14.13 : Localisation des biens du chapitre Notre-Dame dans la ville de Rouen.**



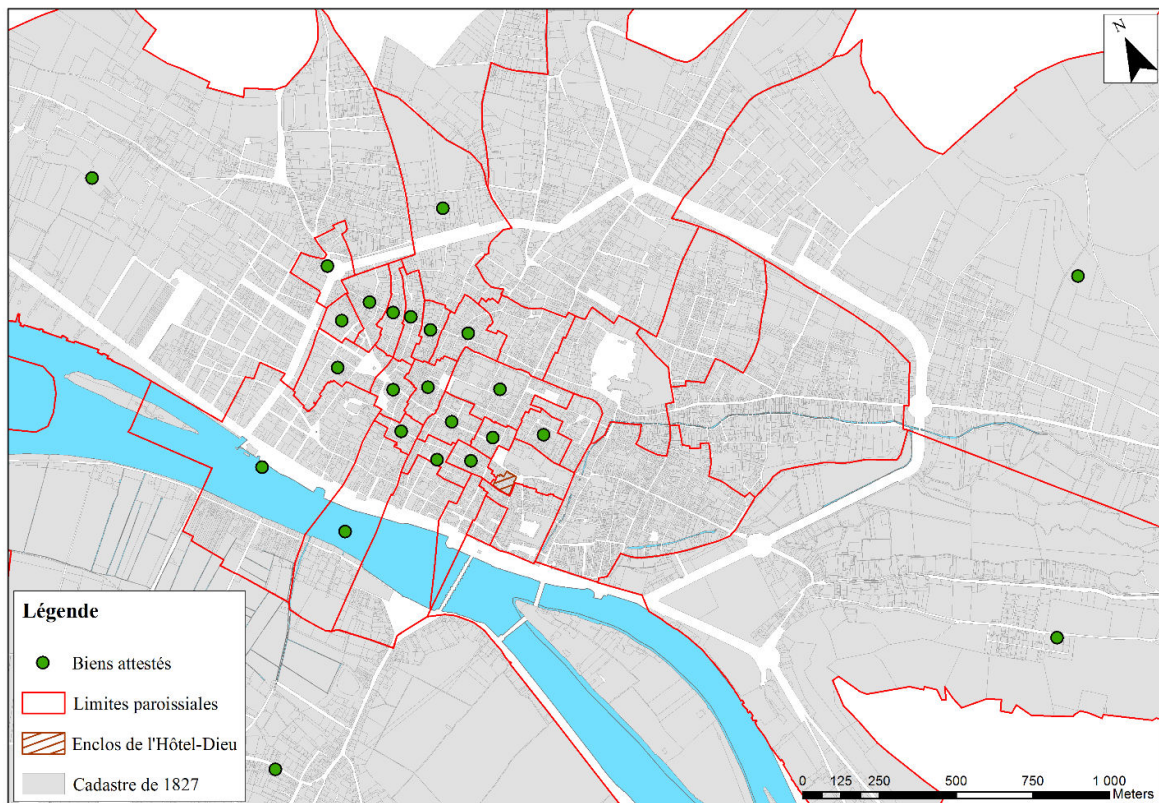
Auteur : Lise Leveux, 2018

**Figure 14.14 : Localisation des biens des Filles-Dieu dans la ville de Rouen.**



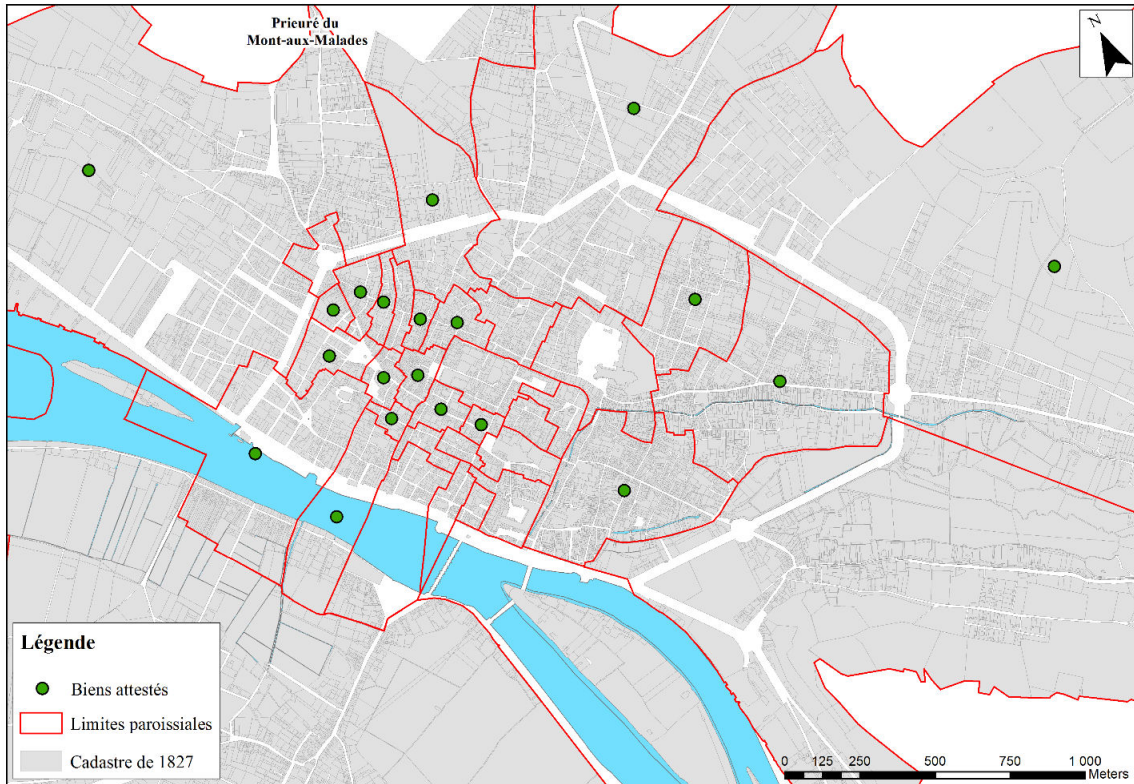
Auteur : Lise Levieux, 2018

**Figure 14.15 : Paroisse(s) dans lesquelles les chanoines de Saint-Lô possèdent des biens.**



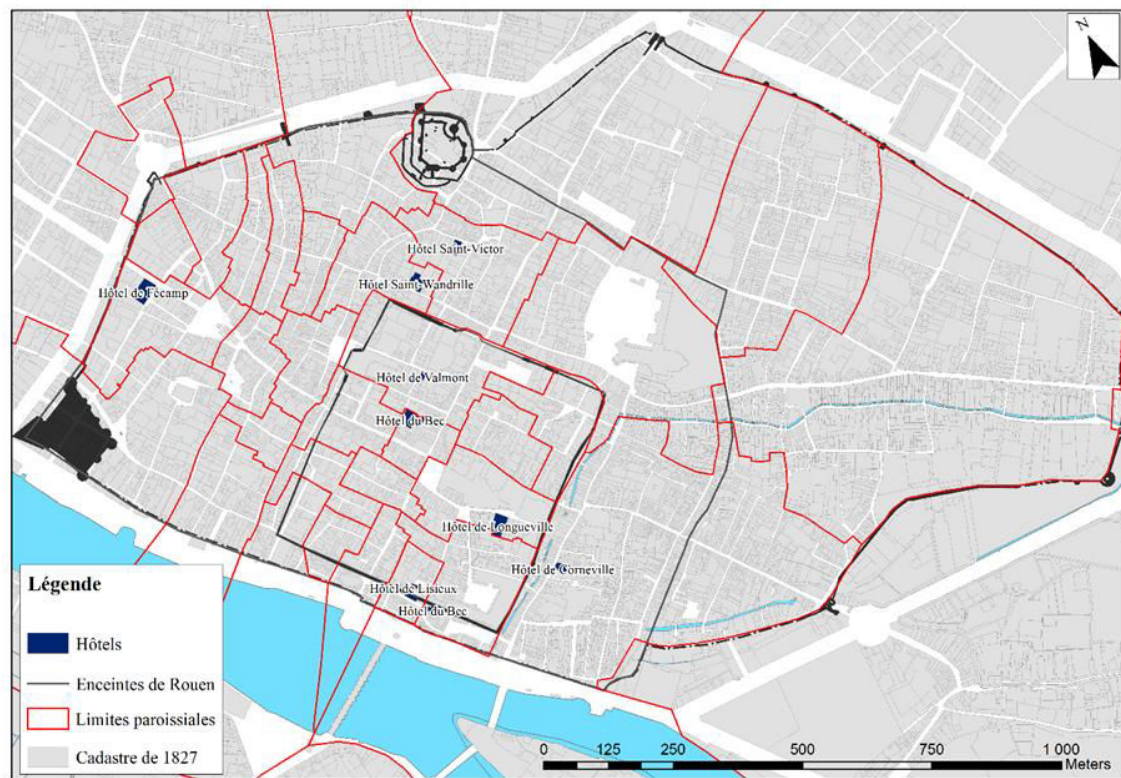
Auteur : Lise Levieux, 2018

**Figure 14.16 : Paroisse(s) dans lesquelles les chanoines et chanoinesses de l'Hôtel-Dieu possèdent des biens.**



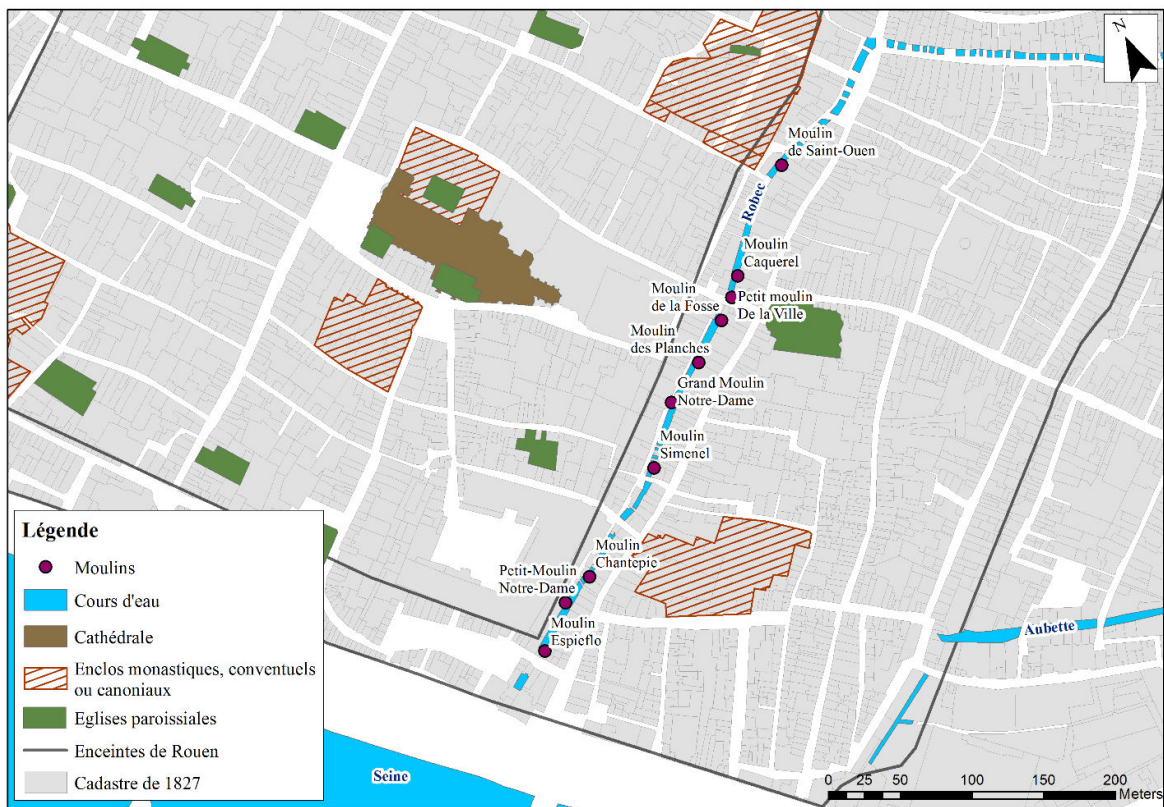
Auteur : Lise Levieux, 2018

**Figure 14.17 : Paroisse(s) dans lesquelles les chanoines du Mont-aux-Malades possèdent des biens.**



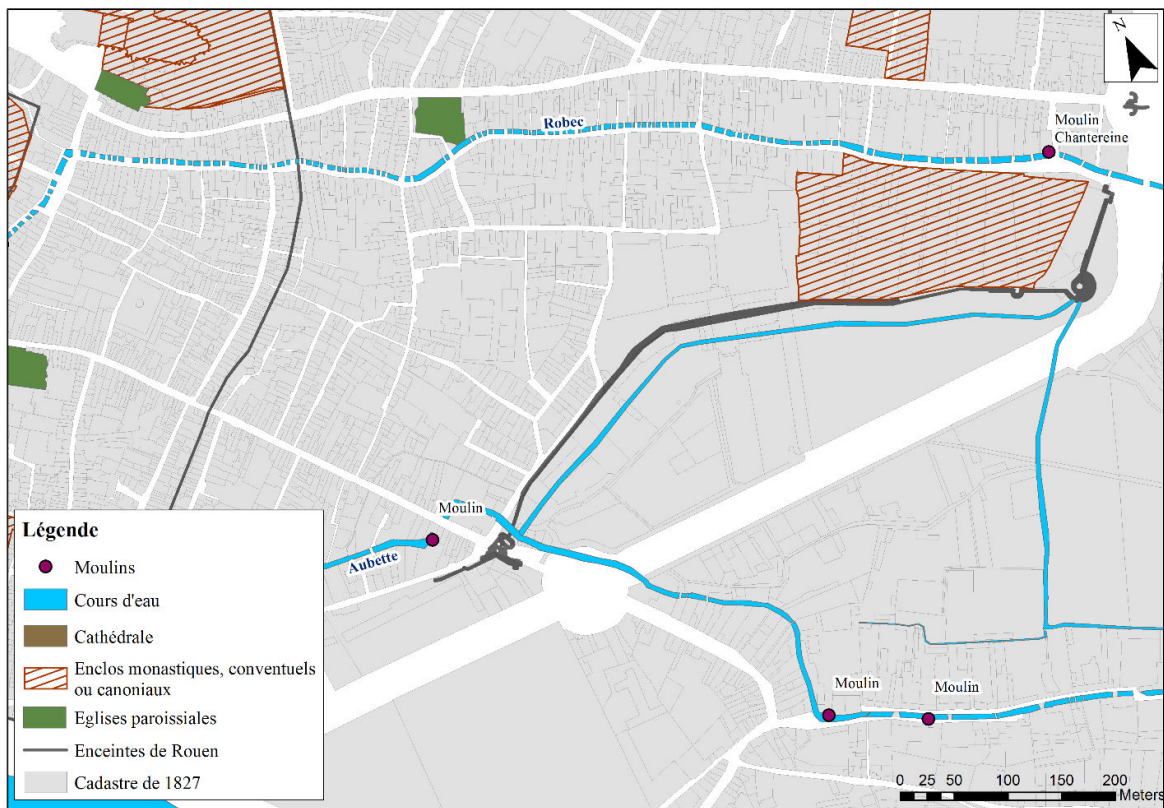
Auteur : Lise Levieux, 2018

**Figure 14.18 : Localisation des hôtels appartenant aux communautés religieuses extérieures à la ville de Rouen. Les hôtels Saint-Georges, de l'Île-Dieu, de Beaubec et de la Valasse ne sont pas représentés puisqu'ils ne peuvent être localisés qu'à l'échelle de la paroisse.**



Auteur : Lise Levieux, 2018

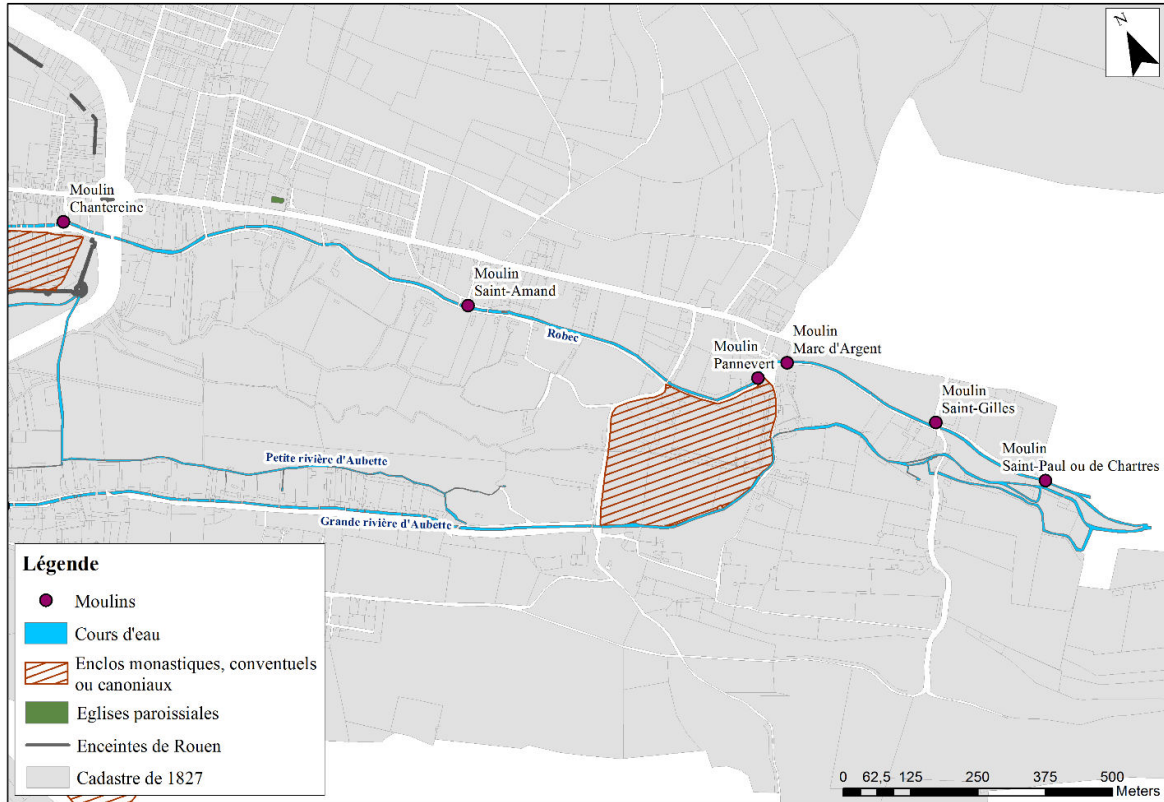
Figure 14.19 : Les moulins de Rouen au Moyen Âge.



Auteur : Lise Levieux, 2018

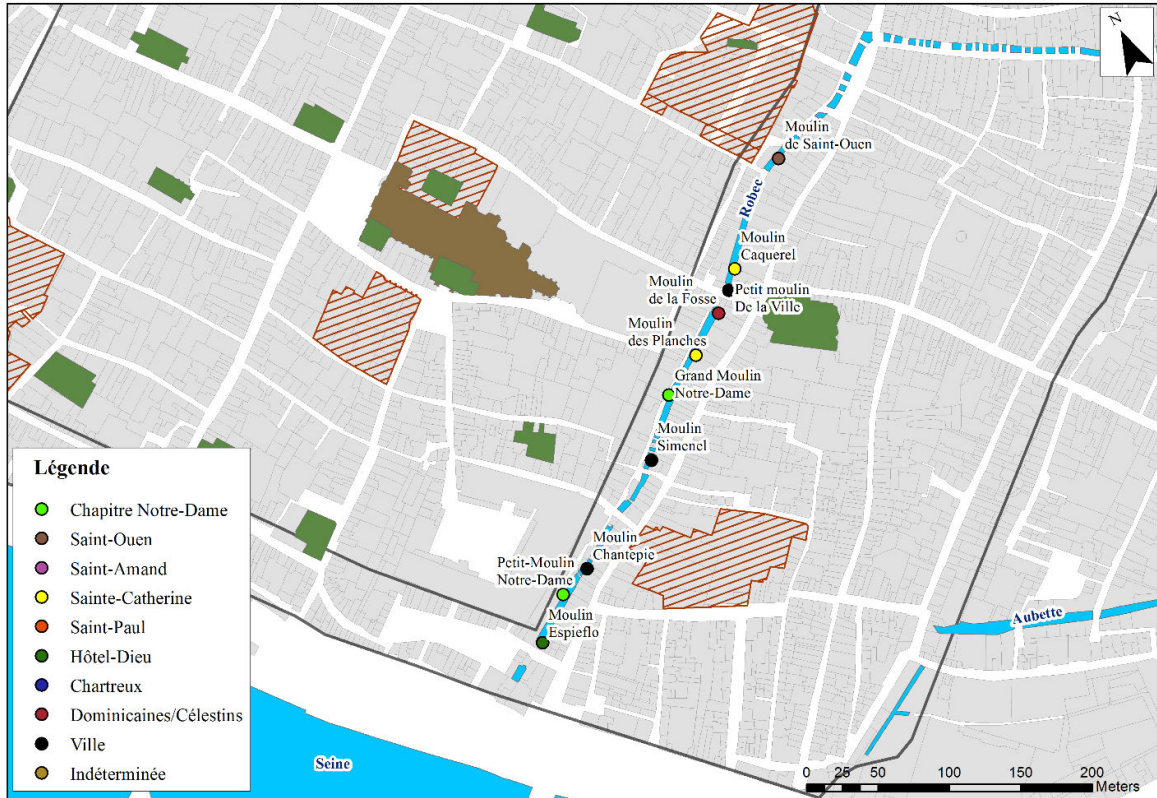
Figure 14.20 : Les moulins de Rouen au Moyen Âge.





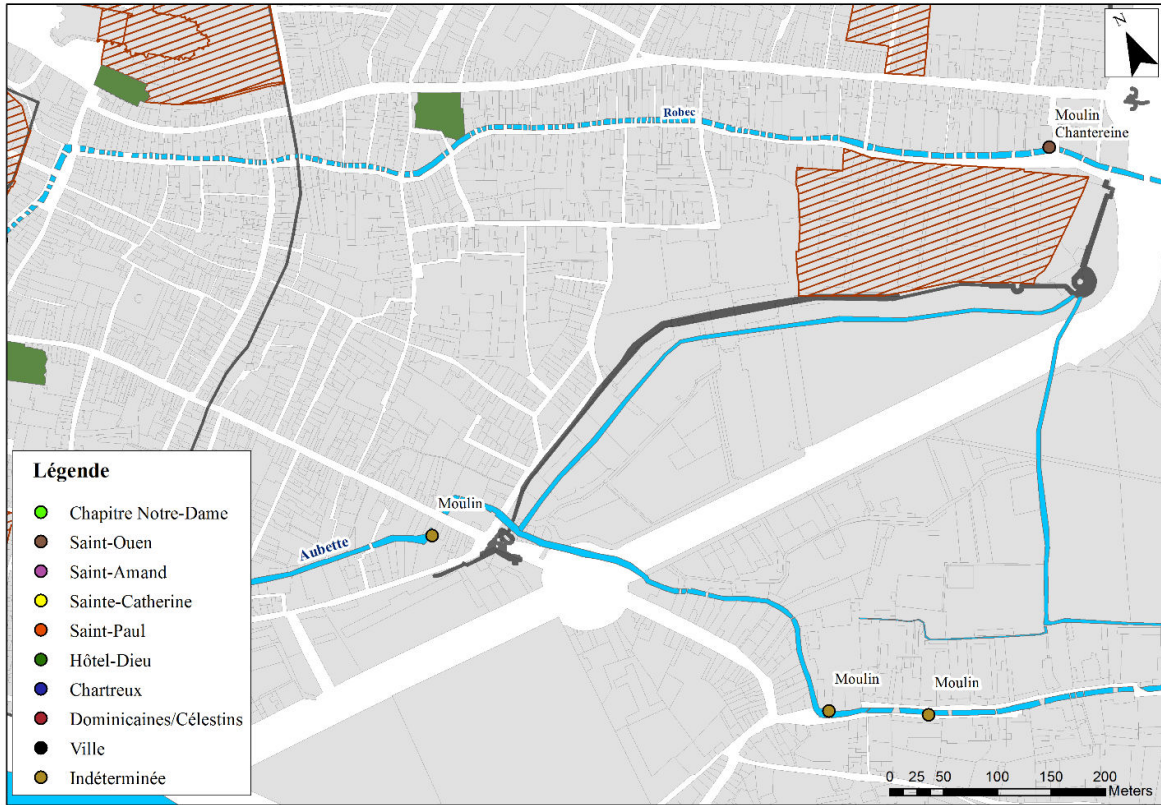
Auteur : Lise Leveux, 2018

Figure 14.21 : Les moulins de Rouen au Moyen Âge.



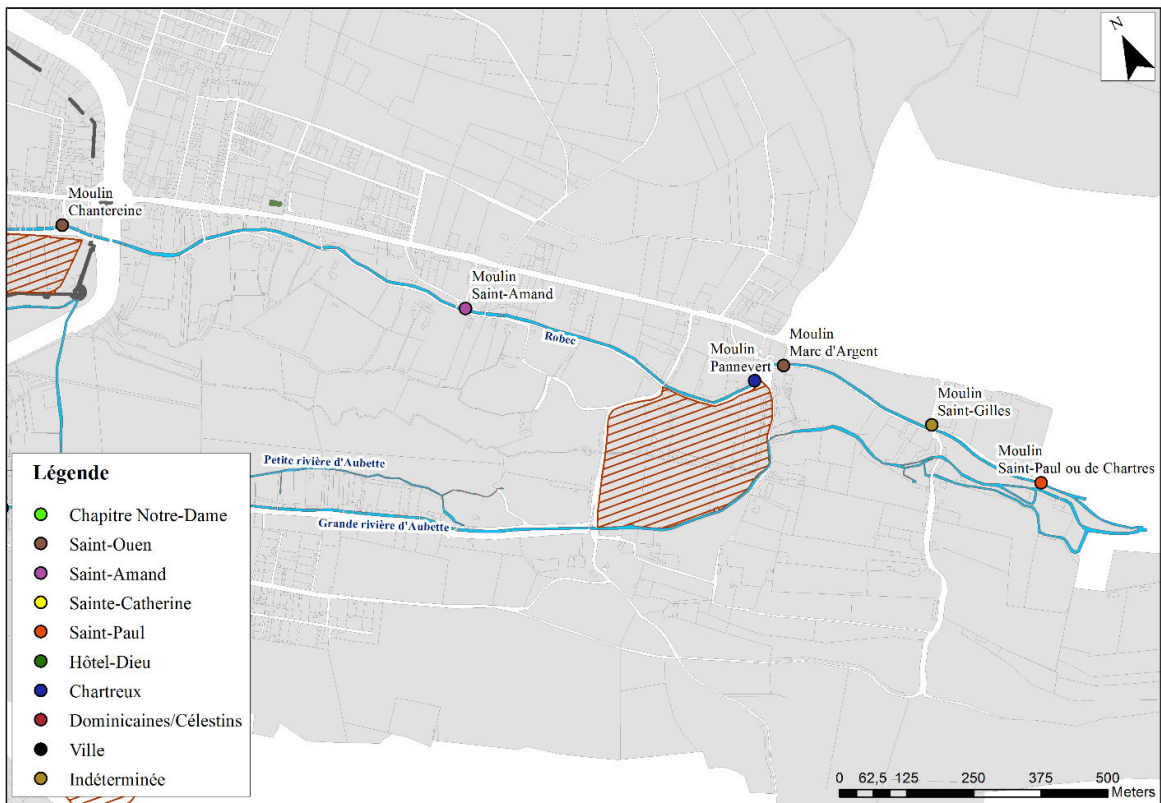
Auteur : Lise Leveux, 2018

Figure 14.22 : Appartenance des moulins à la fin du Moyen Âge (15<sup>e</sup>-16<sup>e</sup> siècle).



Auteur : Lise Leveux, 2018

**Figure 14.23 : Appartenance des moulins à la fin du Moyen Âge (15<sup>e</sup>-16<sup>e</sup> siècle).**



Auteur : Lise Leveux, 2018

**Figure 14.24 : Appartenance des moulins à la fin du Moyen Âge (15<sup>e</sup>-16<sup>e</sup> siècle).**

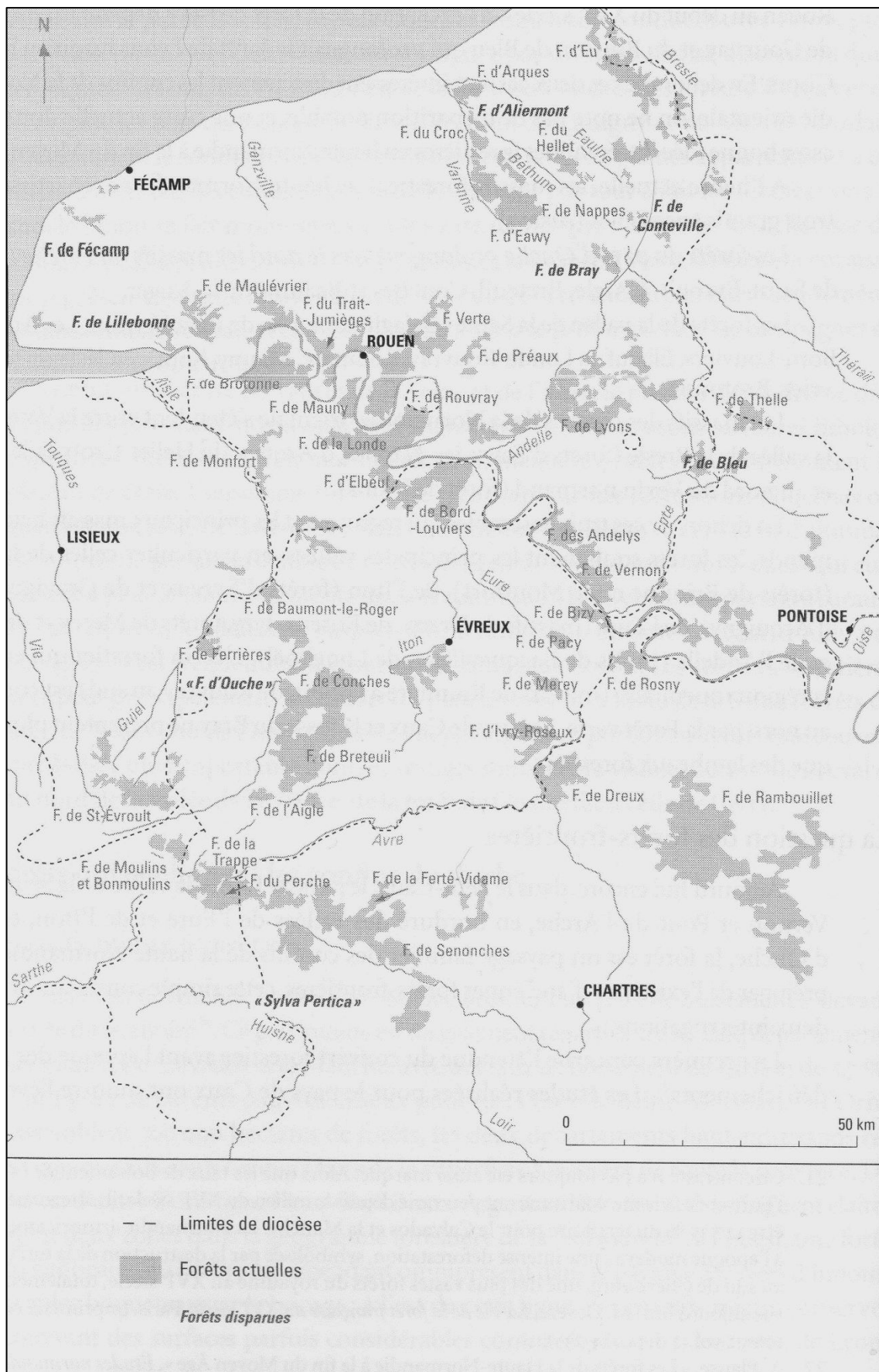


Figure 14.25 : Les massifs forestiers sur les confins de la province ecclésiastiques (Bauduin, 2006 : 46)

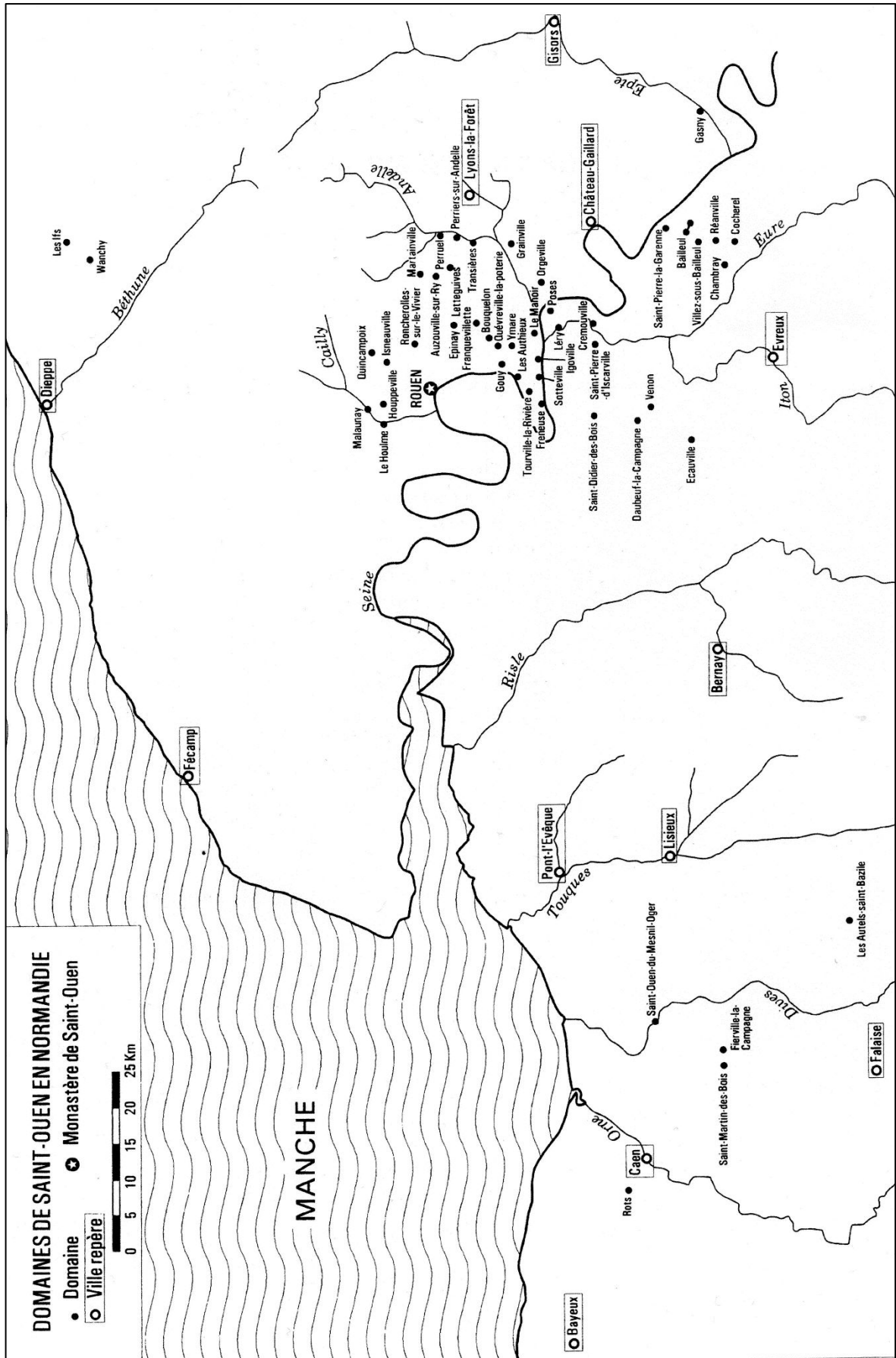


Figure 14.26 : Domaine de Saint-Ouen en Normandie (Dubois et al., 2001).

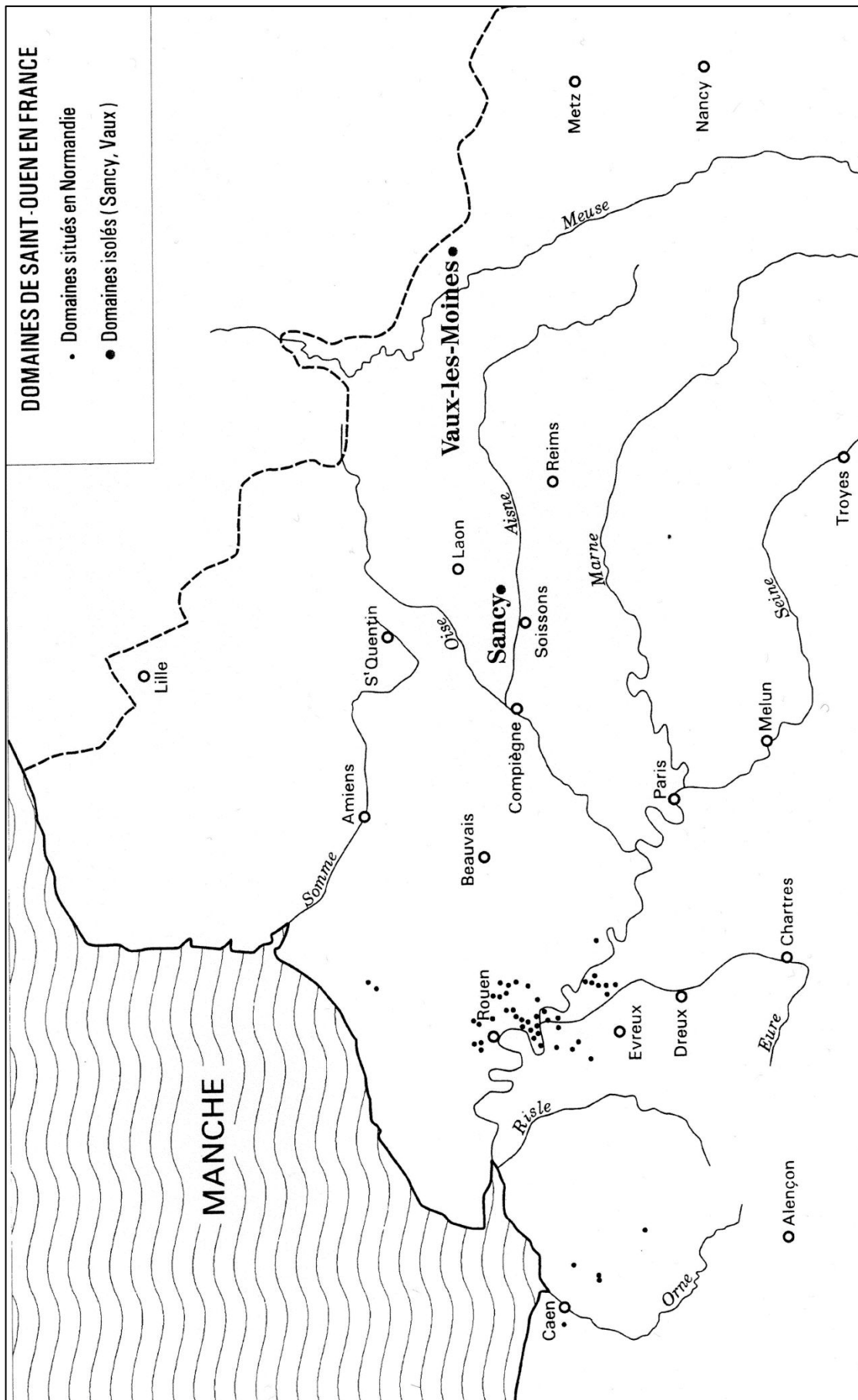
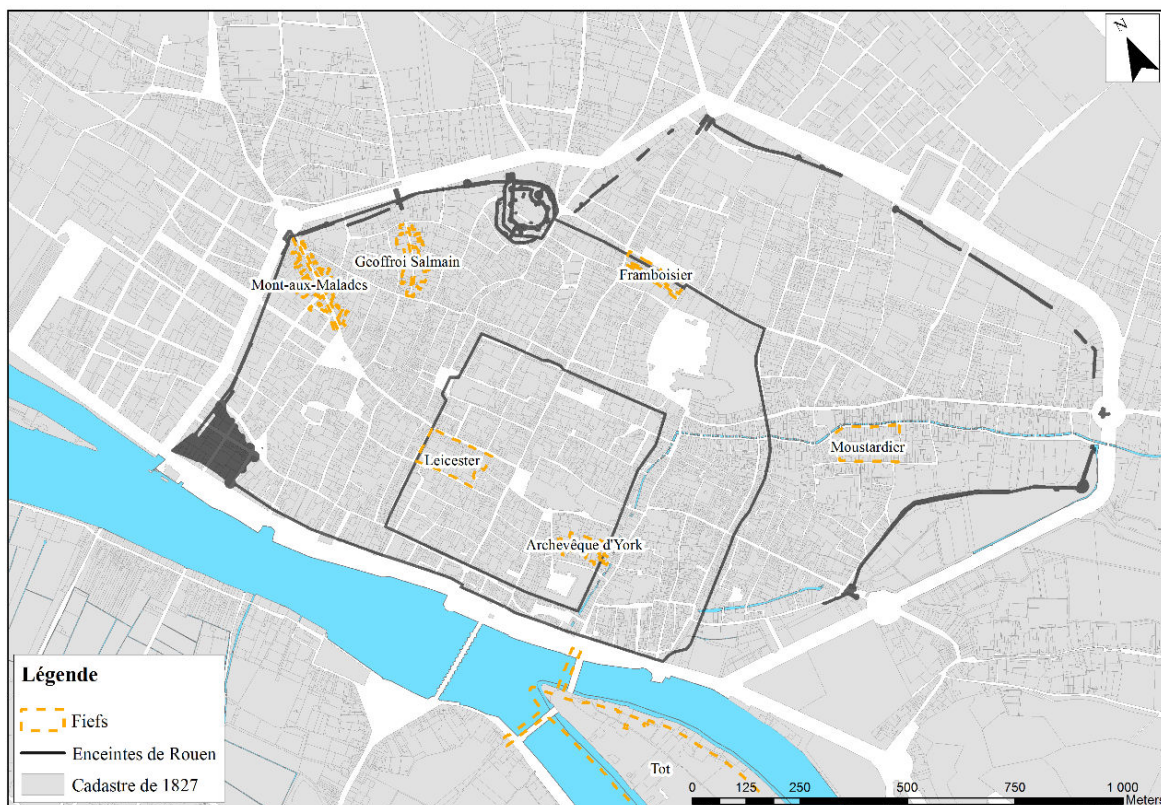


Figure 14.27 : Domaine de Saint-Ouen en Normandie (Dubois et al., 2001).



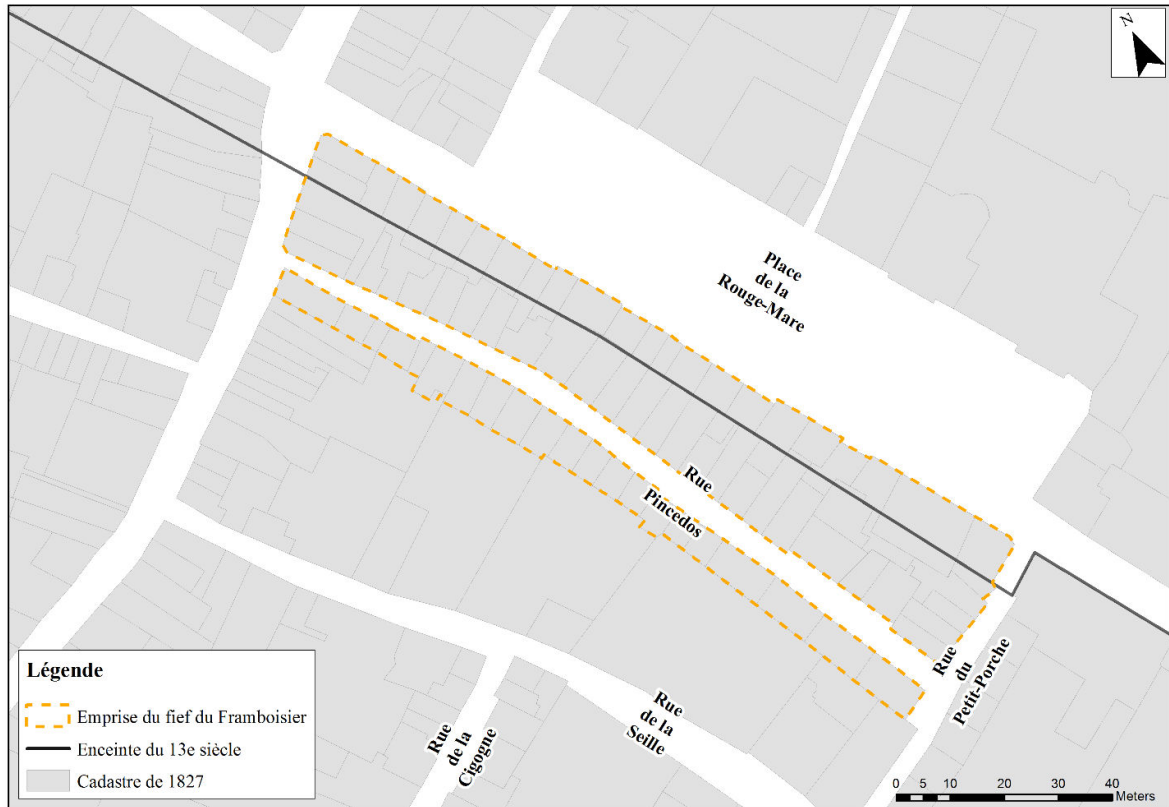
Auteur : Lise Leveux, 2018

**Figure 14.28 : Essai de localisation des franchises aires d'après un texte de 1431.**



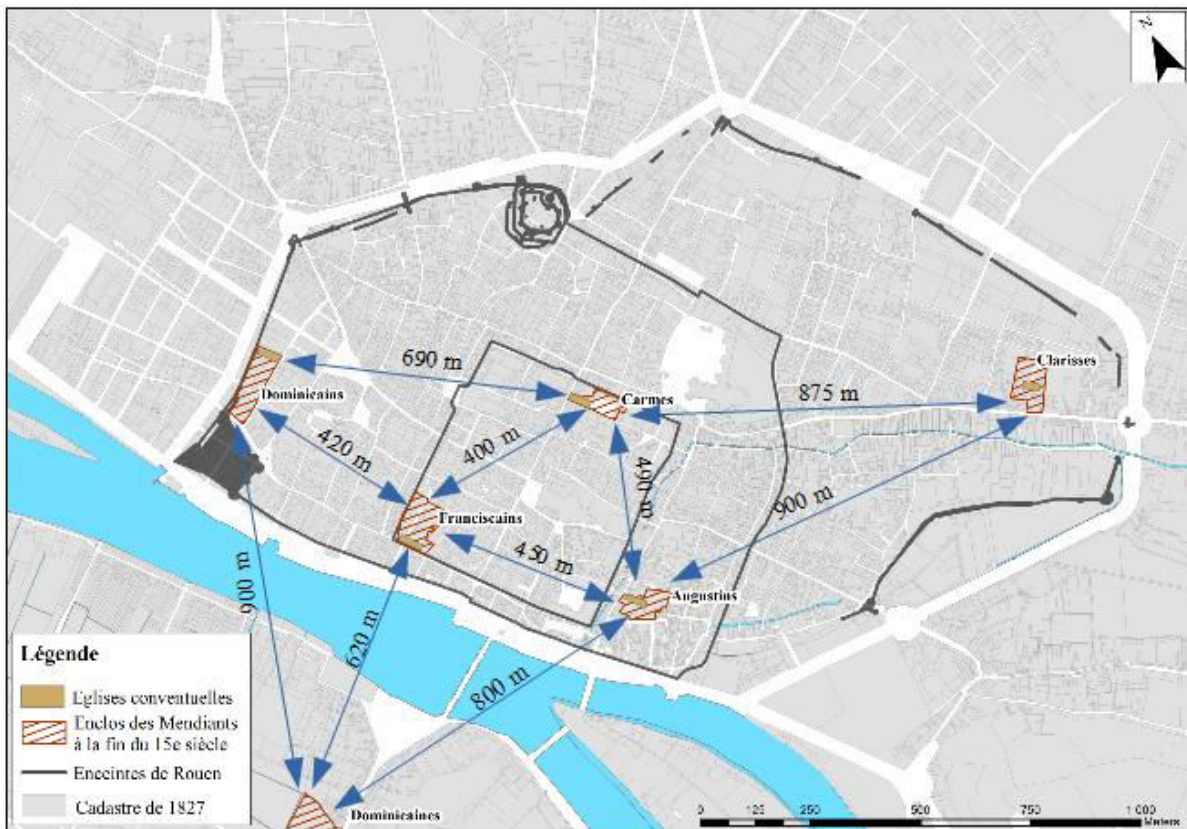
Auteur : Lise Leveux, 2018

**Figure 14.29 : Les fiefs dans l'espace urbain rouennais.**



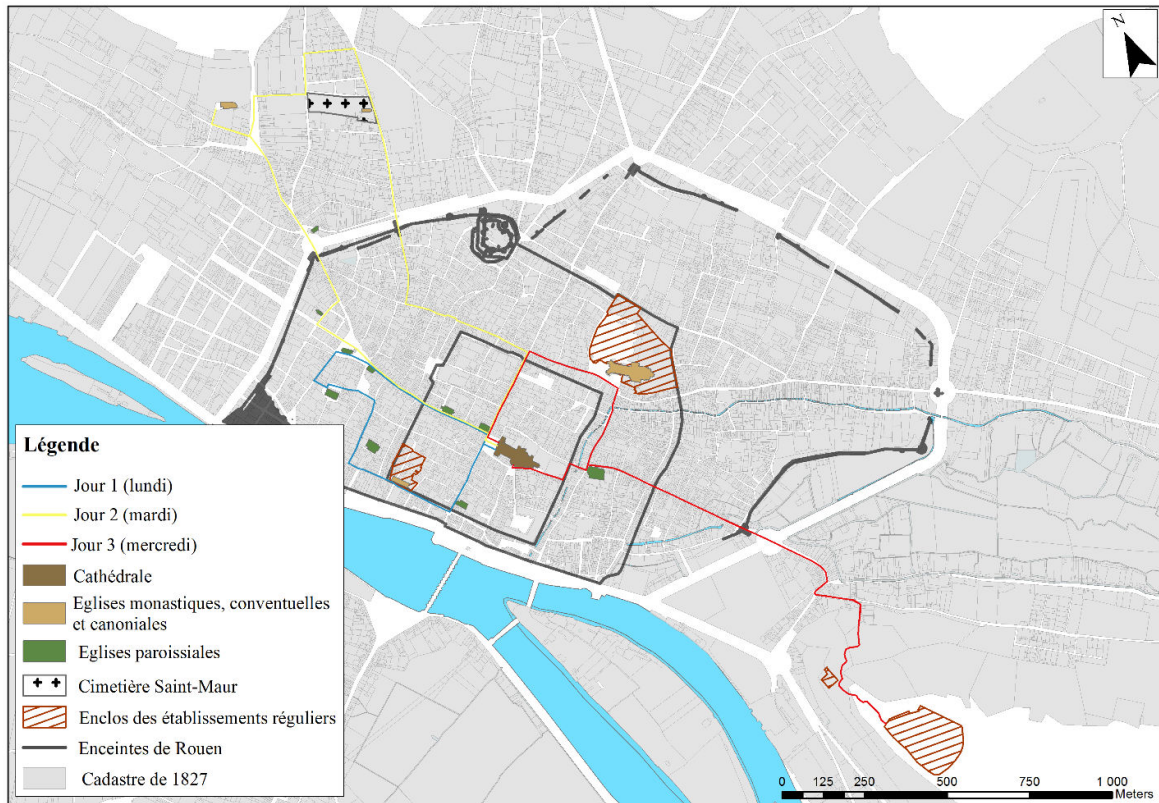
Auteur : Lise Leveux, 2018

Figure 14.30 : Fief du Framboisier.



Auteur : Lise Leveux, 2018

Figure 14.31 : Distance entre les couvents mendiants.



Auteur : Lise Leveux, 2018

**Figure 14.32 : La procession des Rogations.**



Auteur : Lise Leveux, 2018

**Figure 14.33 : La procession de la Fierie Saint-Romain.**





## **2. Tableaux**



## Liste des tableaux

Tableau 1.1 : Idéaux-types des communautés religieuses au Moyen Âge : une mise en avant des traits caractéristiques.....	7
Tableau 2.1 : Liasses relatives aux communautés religieuses dans les archives municipales (Moyen Âge). .....	9
Tableau 2.2 : Inventaire des recueils d'actes ducaux ou royaux.....	10
Tableau 2.3 : Inventaire des registres de bulles papales consultés.....	10
Tableau 2.4 : Inventaire des principaux ouvrages comprenant des transcriptions d'actes relatifs à Rouen et à ses communautés religieuses.....	11
Tableau 2.5 : Inventaire des cartulaires produits par les communautés religieuses de Rouen.	12
Tableau 2.6 : Inventaire des chroniques de Normandie et de Rouen (SM = Sources manuscrites ; SI = Sources imprimées). .....	13
Tableau 2.7 : Inventaire des <i>vitae</i> consultées. ....	14
Tableau 2.8 : Inventaire des principales vues de Rouen. ....	15
Tableau 2.9 : Inventaire des principaux plans de Rouen.....	18
Tableau 2.10 : Inventaire des plans-terriers dans les environs de Rouen. ....	20
Tableau 2.11 : Inventaire des plans restituant la ville de Rouen.....	21
Tableau 2.12 : Inventaire des rapports de fouilles (relatifs au Moyen Âge) conservés au Service régional de l'Archéologie de Haute-Normandie. Abréviations concernant la date : ANT – Antiquité ; BMA – bas Moyen Âge ; MAC – Moyen Âge central ; HMA – haut Moyen Âge ; MOD – Moderne. Abréviations type d'opération : S – Sondage ; FP – Fouille programmée ; FS – Fouille de sauvetage ; D – Diagnostic ; DF – Découvertes fortuites ; IA – Impact archéologique ; EA – Étude architecturale ; SUR – Surveillance de travaux. ....	22
Tableau 2.13 : Inventaire des découvertes liées à un établissement régulier avant les années 1970 (articles de journaux).....	24
Tableau 3.1 : Délimitation des sections sur le cadastre de 1827.....	27
Tableau 3.2 : Inventaire des rues sur le cadastre de 1827, zone <i>intra-muros</i> . ....	28
Tableau 3.3 : Inventaire des noms de rue.....	33
Tableau 4.1 : Trame viaire antique – inventaire des tronçons mis au jour par l'archéologie. .	45
Tableau 4.2 : Liste des églises du haut Moyen Âge (d'après Jacques Le Maho [Le Maho, 1996]). .....	46
Tableau 4.3 : Voies du haut Moyen Âge attestées par l'archéologie.....	46

Tableau 5.1 : Maisons recensées par Eustache de la Quérière.....	47
Tableau 5.2 : Maisons recensées par Raymond Quenedey. ....	49
Tableau 5.3 : Maisons recensées par le Service de l’Inventaire et du Patrimoine de Haute-Normandie.....	50
Tableau 5.4 : Maisons recensées par Raymond Quenedey d’après les sources écrites.....	53
Tableau 5.5 : Maisons recensées par Bernard Gauthiez d’après les sources écrites.....	54
Tableau 5.6 : Mentions de maisons dans les sources écrites.....	55
Tableau 5.7 : Les édifices représentés sur le plan de Jacques Le Lieur. ....	57
Tableau 6.1 : Mention de rues dans les actes antérieurs au 13 <sup>e</sup> siècle. ....	61
Tableau 7.1 : Les enceintes rouennaises : datation. ....	63
Tableau 7.2 : Les communautés religieuses et leur rapport à l’enceinte au moment de leur installation. ....	63
Tableau 8.1 : Château de Philippe Auguste, densité parcellaire. ....	65
Tableau 8.2 : Château de Philippe Auguste, bâti / non-bâti.....	65
Tableau 8.3 : Palais d’Henri V, densité parcellaire.....	65
Tableau 8.4 : Palais d’Henri V, bâti / non-bâti.....	65
Tableau 8.5 : Clos aux Galées, densité parcellaire.....	65
Tableau 8.6 : Clos aux Galées, bâti / non-bâti. ....	65
Tableau 9.1 : Distance entre la ville et les établissements réguliers (Bénédictins et érémitiques). .....	67
Tableau 9.2 : Idéaux-types des communautés religieuses au Moyen Âge : une mise en avant des traits caractéristiques. ....	67
Tableau 9.3 : Les implantations des communautés religieuses, datation et localisation. ....	68
Tableau 10.1 : Principaux bien donnés ou vendus pour la formation du couvent des Franciscains. ....	69
Tableau 10.2 : Principaux bien donnés ou vendus pour la formation du couvent des Dominicains. ....	70
Tableau 10.3 : Principaux bien donnés ou vendus pour la formation du couvent des Carmes.....	70
Tableau 10.4 : Modifications de la fonction et types de biens donnés pour la formation des enclos conventuels.....	71
Tableau 10.5 : Nature des biens acquis pour l’agrandissement des couvents mendiants. ....	71
Tableau 11.1 : Position du cloître par rapport à l’église. ....	73
Tableau 11.2 : Position du cimetière par rapport à l’église (X = cimetière ; C = cloître).....	73

Tableau 11.3 : Principaux espaces funéraires dans les couvents et monastères rouennais au Moyen Âge.....	74
Tableau 11.4 : Emprise des couvents et monastères dans la ville de Rouen au Moyen Âge... 75	
Tableau 11.5 : Proportion d’espaces bâtis et non bâtis à l’emplacement de l’abbaye Saint-Ouen. .....	76
Tableau 11.6 : Proportion d’espaces bâtis et non bâtis à l’emplacement du prieuré Notre-Dame- du-Pré. ....	76
Tableau 11.7 : Proportion d’espaces bâtis et non bâtis à l’emplacement du prieuré Saint-Paul. .....	76
Tableau 11.8 : Proportion d’espaces bâtis et non bâtis à l’emplacement du prieuré Saint- Gervais. ....	76
Tableau 11.9 : Proportion d’espaces bâtis et non bâtis à l’emplacement de l’abbaye de Saint- Amand. ....	76
Tableau 11.10 : Proportion d’espaces bâtis et non bâtis à l’emplacement du monastère des Célestins. ....	76
Tableau 11.11 : Proportion d’espaces bâtis et non bâtis à l’emplacement de l’abbaye de Grandmont.....	77
Tableau 11.12 : Proportion d’espaces bâtis et non bâtis à l’emplacement des <i>claustra</i> avant 822. .....	77
Tableau 11.13 : Proportion d’espaces bâtis et non bâtis au nord de la cathédrale. ....	77
Tableau 11.14 : Proportion d’espaces bâtis et non bâtis à l’emplacement du prieuré des Filles- Dieu. ....	77
Tableau 11.15 : Proportion d’espaces bâtis et non bâtis à l’emplacement de l’Hôtel-Dieu. ...	77
Tableau 11.16 : Proportion d’espaces bâtis et non bâtis à l’emplacement du prieuré Saint-Lô. .....	77
Tableau 11.17 : Proportion d’espaces bâtis et non bâtis à l’emplacement du couvent des Franciscains. ....	78
Tableau 11.18 : Proportion d’espaces bâtis et non bâtis à l’emplacement du couvent des Dominicains. ....	78
Tableau 11.19 : Proportion d’espaces bâtis et non bâtis à l’emplacement du couvent des Augustins.....	78
Tableau 11.20 : Proportion d’espaces bâtis et non bâtis à l’emplacement du couvent des Carmes. .....	78

Tableau 11.21 : Proportion d’espaces bâtis et non bâtis à l’emplacement du couvent des Clarisses. ....	78
Tableau 11.22 : Proportion d’espaces bâtis et non bâtis à l’emplacement du couvent des Dominicaines.....	78
Tableau 12.1 : La mise en place du réseau paroissial du 9 siècle au 15 <sup>e</sup> siècle. ....	79
Tableau 12.2 : Les espaces funéraires de Rouen (cimetières paroissiaux et âtres).....	80
Tableau 12.3 : Patronage des églises paroissiales rouennaises. ....	81
Tableau 12.4 : Établissements dans lesquels la fonction monastique et la fonction paroissiale sont associées. ....	81
Tableau 12.5 : Conflits sur les limites paroissiales. ....	81
Tableau 13.1 : Actes du cartulaire <i>Rothomagum et Foresta</i> relatifs à la planification de Saint-Nicaise.....	83
Tableau 13.2 : Actes du cartulaire <i>Rothomagum et Foresta</i> relatifs à la rue des Faulx.....	83
Tableau 14.1 : Tableau général des biens des communautés religieuses dans Rouen. ....	85
Tableau 14.2 : Les biens de l’abbaye de Saint-Ouen d’après le cartulaire <i>Rothomagum et Foresta</i> (A.D.S.M. 14 H 18). ....	85
Tableau 14.3 : Le patrimoine de l’abbaye Saint-Amand dans la ville de Rouen.....	86
Tableau 14.4 : Rentes et donations à la chambre abbatiale, compte de 1590 (27 HP 8). ....	86
Tableau 14.5 : Rentes et donations à la chambre abbatiale, compte de 1612 (27 HP 8). ....	87
Tableau 14.6 : Autres rentes et donations de l’abbaye de Sainte-Catherine-du-Mont, compte de 1612 (A.D.S.M. 27 HP 8).....	87
Tableau 14.7 : Héritages affectés aux rentes de la cuisine, à la chambre abbatiale et au vestiaire des religieux, compte de 1630 (A.D.S.M. 27 HP 12). ....	88
Tableau 14.8 : Rentes et donations à la chambre abbatiale, compte de 1630 (A.D.S.M. 27 HP 12). ....	89
Tableau 14.9 : Le patrimoine du prieuré de Notre-Dame-du-Pré dans la ville de Rouen (rentes). ....	90
Tableau 14.10 : Le patrimoine du prieuré de Notre-Dame-du-Pré dans la ville de Rouen (donation de biens). ....	90
Tableau 14.11 : Le patrimoine du monastère des Chartreux dans la ville de Rouen d’après le cartulaire (27 HP 1). ....	91
Tableau 14.12 : Le patrimoine du couvent des Célestins dans la ville de Rouen. ....	92
Tableau 14.13 : Le patrimoine du couvent des Dominicaines dans la ville de Rouen (rentes). ....	92

Tableau 14.14 : Le patrimoine du couvent des Dominicaines dans la ville de Rouen (donation de biens). .....	92
Tableau 14.15 : Biens du chapitre Notre-Dame à la fin du Moyen Âge (G 3035). .....	93
Tableau 14.16 : Comptes du chapitre (A.D.S.M. G 3035).....	94
Tableau 14.17 : Le patrimoine des Filles-Dieu dans la ville de Rouen. ....	101
Tableau 14.18 : Biens des communautés hors de la ville.....	102
Tableau 14.19 : Emploi du terme <i>civitas</i> par les communautés religieuses de Rouen. ....	103
Tableau 14.20 : Emploi du terme <i>civitas</i> par l’archevêque de Rouen.....	103





# Chapitre 1

	Fonction ecclésiastique	Régime alimentaire	Régime vestimentaire	Participation à l'entretien de l'abbaye	Habitation	Contact avec les laïcs	Lieu d'implantation
<i>Chanoines (attachés à la cathédrale)</i>	Assurer les besoins liturgiques et sacramentels d'une population laïque	Varié et riche (avec viande)	Autorisation de porter de la laine et du lin ; pas d'interdiction formelle	Aucun travail n'est demandé	Maisons personnelles dans le quartier canonal	Une proximité permanente avec les laïcs, la seule réelle interdiction concernant la présence des femmes dans le <i>claustrum</i>	Centre urbain
<i>Chanoines réguliers (vocation apostolique ou soin aux malades [hors léproseries])</i>	Assurer les besoins liturgiques et sacramentels d'une population laïque ; assurer les soins d'une population	Varié et riche (avec viande)	Autorisation de porter de la laine et du lin ; pas d'interdiction formelle	Aucun travail n'est demandé	Dortoir commun ou cellules individuelles dans un même bâtiment à l'intérieur de l'enclos monastique	Proximité avec les laïcs	Centre urbain
<i>Ermîtes</i>	Sauver le monde en atteignant la perfection évangélique par la prière	Maigre et limité par des interdits (pas de viande ; jours de jeûne)	Vêtements médiocres	Obligation de consacrer plusieurs heures par jour au travail manuel	Dortoir commun ou cellules individuelles dans un même bâtiment à l'intérieur de l'enclos monastique ; cellules individuelles séparées (chartreux)	Un rapport au siècle limité au strict minimum : voyages et sorties à l'extérieur seulement en cas de forte nécessité ; rejet des laïcs à l'extérieur de l'enclos	Éloignement de la ville ou des zones densément peuplées
<i>Mendiants (frères)</i>	Répandre la parole divine par la prédication ; prendre soin de l'âme de la population	Maigre et limité par des interdits	Vêtements médiocres	Obligation de participer à l'entretien des bâtiments	Dortoir commun ou cellules individuelles dans un même bâtiment à l'intérieur de l'enclos monastique	Grande proximité avec les laïcs ; souvent à l'extérieur de leur couvent ; les laïcs demeurent en grande partie à l'extérieur de la ville	Dans la ville ou à sa périphérie
<i>Moines</i>	Sauver le monde en atteignant la perfection évangélique par la prière	Maigre et limité par des interdits (pas de viande ; jours de jeûne)	Vêtements médiocres ; interdiction de porter de la soie et des peaux de chèvre	Obligation de consacrer plusieurs heures par jour au travail manuel	Dortoir commun ou cellules individuelles dans un même bâtiment à l'intérieur de l'enclos monastique	Un rapport au siècle limité au strict minimum : voyages et sorties à l'extérieur seulement en cas de forte nécessité ; rejet des laïcs à l'extérieur de l'enclos	Hommes : relativement à l'écart de la ville ou dans la ville ( <i>inurbamento</i> ). Femmes : dans la ville, protection des murs de la ville

**Tableau 1.1 : Idéaux-types des communautés religieuses au Moyen Âge : une mise en avant des traits caractéristiques.**



## Chapitre 2

Cote	Titre de la liasse (donné dans l'inventaire)	Acteur(s) concerné(s)	Période concernée
3E1ANC2, n° 2	Jugement de l'Échiquier qui retire au chapitre la juridiction sur les habitants de la rue Notre-Dame	Chapitre Notre-Dame	13e siècle
3E1ANC2, n° 4	Accord entre le maire et le chapitre relativement à la juridiction sur le clos Saint-Marc	Chapitre Notre-Dame	14e siècle
3E1ANC4, n° 2	Ordonnance de Charles VI qui lève une contribution sur le chapitre et les religieux de Saint-Ouen	Saint-Ouen, chapitre Notre-Dame	15e siècle
3E1ANC11	Moulin de Chantereine	Saint-Ouen	15e-16e siècle
3E1ANC12	Moulin de Saint-Ouen près du Père Adam	Saint-Ouen	15e-16e siècle
3E1ANC16, n° 2	Banalités des moulins, copie des chartes	Archevêché	15e-16e siècle
3E1ANC16, n° 5	Moulin du chapitre	Chapitre Notre-Dame	13e-16e siècle
3E1ANC16, n° 7	Extraits de tous les actes sur les moulins de Sainte-Catherine, de la Panneverre, de la fosse, de Marc-d'Argent, du Chapitre, de Bonne-Nouvelle, Saint-Ouen et Chantereine	Saint-Ouen, Saint-Amand, Sainte-Catherine-du-Mont, archevêché, chapitre Notre-Dame, Chartreuse, Notre-Dame-du-Pré	13e-16e siècle
3E1ANC16, n° 8	Description des moulins sur la rivière du Robec et sur la rivière d'Aubette	Saint-Ouen, Saint-Amand, Sainte-Catherine-du-Mont, archevêché, chapitre Notre-Dame, Chartreuse, Notre-Dame-du-Pré	16e-17e siècle
3E1ANC19, n° 1	Procédure exercée en l'Échiquier et au Bailliage de Rouen entre la ville et les religieux du Mont-Sainte-Catherine à l'occasion d'entreprises faites à l'avantage des moulins daquerel et de Sainte Catherine	Sainte-Catherine-du-Mont	15e siècle
3E1ANC24, n° 4	Fontaines des Cordeliers	Franciscains	13e-16e siècle
3E1ANC24, n° 7	Fontaine des Clarisses	Clarisses	16e siècle
3E1ANC24, n° 8	Les religieux de Saint-Lô sont chargés de l'entretien de la rue de l'Aumône	Saint-Lô	12e siècle
3E1ANC24, n° 10	Fontaines des Jacobins	Dominicains	16e siècle
3E1ANC24, n° 15	Fontaine des Augustins	Augustins	16e siècle
3E1ANC33	Papiers sur le moulin chantereine	Saint-Ouen	13e-15e siècle
3E1ANC37, n° 4	Notes sur le talutage de Robec et d'Aubette et sur les redevances auxquelles les religieux étaient assujettis	Saint-Ouen	15e-17e siècle
3E1ANC46, n° 4	Copie informée des lettres potentielles de Jean, duc de Normandie, portant confirmation des dons, droits et immunités de l'église de Notre-Dame du Pré	Notre-Dame-du-Pré	14e siècle
3E1ANC52, n° 1	Titres de propriété d'un emplacement situé à l'extrémité de la rue Saint-Hilaire près des murs de la ville	Saint-Ouen	15e-17e siècle
3E1ANC109, n° 1	Privileges et concessions à l'Hôtel-Dieu	Hôtel-Dieu	14e-16e siècle
3E1ANC164	" Lesdits religieux de l'abbaye de Saint-Ouen étaient propriétaires de deux moulins sur la rivière de propriétaires de 2 moulins sur la rivière de Robec nommés l'un Chantereine et l'autre moulin de Saint-Ouen "	Saint-Ouen	15e-16e siècle
3E1ANC165, n° 1	Chaussée de Saint-Sever et les religieux de Grandmont. Procès d'une procédure entre la ville et les religieux de Grandmont concernant la propriété d'un terrain situé le long de la chaussée	Grandmont	15e-17e siècle
3E1ANC202	Rentes à prendre sur les moulins	Célestins	15e-16e siècle
3E1ANC220, n° 1	Plaidoyer et prières d'un procès entre la ville, lesdits religieux de Grandmont et les pères Jésuites relativement à la propriété d'une place vide qui se trouvait au-delà de leurs parcs et de la chaussée des Emmurées	Grandmont	15e-17e siècle
3E1ANC225, n° 2	" Lettres patentes de Henry VI, roi de France et d'Angleterre qui approuve la sentence du bailli de Rouen du 22 avril 1429 qui transporte du clos aux Juifs, le marché qui tiroit sur le parvis de la cathédrale mesmes les jours de dimanche "	Archevêché, chapitre Notre-Dame	16e siècle
3E1ANC254, n° 1	Communautés religieuses de 1500 à 1700	Communautés religieuses	16e-18e siècle
3E1ANC307, n° 3	Prise d'eau et Fontaines accordées aux Célestins	Célestins	15e siècle
3E1ANC324, n° 3	Copies régulières et actes qui indiquent les concessions faites aux Frères prêcheurs de l'usage des murs, tours et tourelles de la ville depuis la porte cauchoise jusqu'à la rivière de Seine	Dominicains	13e-15e siècle

**Tableau 2.1 : Liasses relatives aux communautés religieuses dans les archives municipales (Moyen Âge).**

Directeur(s) de publication	Titre	Année d'édition	Nombre de volumes
Berger Élie puis Favier Jean	<i>Recueil des actes de Philippe Auguste, roi de France</i>	1916-2005	6
Delisle Léopold	<i>Mandements et actes divers de Charles V (1364-1380) : recueillis dans les collections de la Bibliothèque Nationale</i>	1874	1
Delisle Léopold	<i>Recueil des actes de Henri II, roi d'Angleterre et duc de Normandie, concernant les provinces françaises et les affaires de France</i>	1909-1927	4
Delisle Léopold	<i>Cartulaire normand de Philippe-Auguste, Louis VIII, Saint Louis et Philippe le Hardi</i>	1978	1
Fagnen Claude	<i>Essai sur quelques actes normands de Richard Coeur-de-Lion</i>	s.d.	4
Fauroux Marie	<i>Recueil des actes des ducs de Normandie de 911 à 1066</i>	1961	1
Fawtier Robert	<i>Registres du Trésor des chartes. Tome I, Règne de Philippe le Bel</i>	1958	1
Fawtier Robert, Chamson André	<i>Registres du Trésor des chartes. Tome II, Règnes des fils de Philippe le Bel. Première partie, Règnes de Louis X le Hutin et de Philippe V le Long</i>	1966	1
Le Cacheux Paul	<i>Actes de la chancellerie d'Henri VI concernant la Normandie sous la domination anglaise (1422-1435). Extraits des registres du trésor des chartes aux archives nationales</i>	1907-1909	2
Lot Ferdinand, Lauer Philippe	<i>Diplomata Karolinarum : recueil de reproductions en fac-similé des actes originaux des souverains carolingiens conservés dans les archives et bibliothèques de France</i>	1936-1945	7
Lot Ferdinand, Lauer Philippe	<i>Recueil des actes de Charles III le Simple, roi de France</i>	1949	1
Viard Jules	<i>Registres du Trésor des Chartes. III, Règne de Philippe de Valois</i>	1978-1984	3

**Tableau 2.2 : Inventaire des recueils d'actes ducaux ou royaux.**

Directeur(s) de publication	Titre	Année d'édition	Nombre de volumes
Auvray Lucien	<i>Les registres de Grégoire IX : recueil des bulles de ce pape</i>	1896-1955	4
Cadier Léon	<i>Les registres de Grégoire X (1272-1276) et de Jean XXI (1276-1277) : recueil des bulles de ces papes</i>	1892-1960	4
Gay Jules	<i>Les registres de Nicolas III (1277-1280) : recueil des bulles de ce pape</i>	1893-1938	4
Guiraud Jean	<i>Les registres de Grégoire X (1272-1276)</i>	1892-1958	4
Guiraud Jean	<i>Les registres d'Urbain IV : 1261-1264 : recueil des bulles de ce pape</i>	1901-1958	4
Langlois Ernest	<i>Les Registres de Nicolas IV : recueil des bulles de ce pape</i>	1886-1893	9
Prou Maurice	<i>Les Registres d'Honorius IV</i>	1886-1888	4
Robert Ulysse	<i>Bullaire du pape Calixte II : 1119-1124, essai de restitution</i>	1891	2

**Tableau 2.3 : Inventaire des registres de bulles papales consultés.**

Auteur	Ouvrage	Année d'édition	Nombre de volumes
Chérueil Adolphe	<i>Histoire de Rouen pendant l'époque communale, 1150-1382 : suivie de pièces justificatives publiées pour la première fois d'après les archives départementales et municipales de cette ville</i>	1833-1834	2
Chérueil Adolphe	<i>Histoire de Rouen sous la domination anglaise au quinzième siècle : suivie de pièces justificatives publiées pour la première fois d'après les manuscrits des Archives municipales de Rouen</i>	1840	1
Eloy Jean-Louis	<i>Cinq siècles d'histoire religieuse normande, le couvent Saint-Jacques de Rouen, 1224-1790</i>	1965	1
Farin François	<i>Histoire de la ville de Rouen</i>	1731	6
Glanville Léonce de	<i>Histoire du Prieuré de Saint-Lô de Rouen : ses prieurs, ses privilèges, ses revenus d'après les documents authentiques tirés des archives de la Seine-Inférieure et mis en ordre</i>	1890-1891	1
Langlois Paul	<i>Histoire du prieuré du Mont-aux-Malades-lès-Rouen</i>	1851	1
Le Cacheux Marie-Josèphe	<i>Histoire de l'abbaye de Saint-Amand de Rouen : des origines à la fin du 16e siècle</i>	1937	1
Le Cacheux Paul	<i>Rouen au temps de Jeanne d'Arc et pendant l'occupation anglaise (1419-1449)</i>	1934	1
Pommeraye Jean-François	<i>Histoire de l'abbaye de la Très-Sainte Trinité, dite depuis de Sainte-Catherine-du-Mont de Rouen... par un religieux bénédictin de la Congrégation de Saint-Maur</i>	1662	1
Pommeraye Jean-François	<i>Histoire de l'abbaye royale de S. Ouen de Rouen divisée en 5 livres..</i>	1662	1

**Tableau 2.4 : Inventaire des principaux ouvrages comprenant des transcriptions d'actes relatifs à Rouen et à ses communautés religieuses**

Cote	Date de rédaction	Période couverte	Nom	Édition imprimée
A.D.S.M. 14 H 18	Fin 15e siècle	1026-1522	<i>Grand cartulaire Rothomagum et foresta de l'abbaye de Saint-Ouen</i>	
A.D.S.M. 14 H 20	1483-1515	1206-1486	Cartulaire du Trésor, intitulé " <i>Registrum Cartarum conventus ecclesie Sancti Audoeni Rothomagensis perfectum manu fratris Thome Lescarre anno domini M° cccc° L XXXIII°</i> "	
A.D.S.M. 14 H 21	1487-1499	1194-1499	Cartulaire des biens affectés à la cuisine et pitancerie	
A.D.S.M. 26 H 2	16e-17e siècle	1144-1644	Cartulaire du prieuré Saint-Lô	
A.D.S.M. 27 HP 1	11e siècle	1030-1091	Cartulaire de Sainte-Catherine-du-Mont	Déville, 1841
A.D.S.M. 27 HP 2	1505	1379-1482	Cartulaire de la Chartreuse de Rouen	
A.D.S.M. 35 H 11	Fin 13e siècle	1218-1285	Cartulaire-bullaire du monastère des Cordeliers	
A.D.S.M. 36 H 1	1673	1230-1662	" Recueil des copies des titres et écritures du couvent des Jacobins, gardées dans le dépôt du couvent royal de Saint-Jacques [1230-1662] tirées des originaux ou copies deuenement collationnées en l'année 1673 par le Révérend Père Mathieu Dubusc religieux profès dudit couvent ".	
A.D.S.M. 55 H 7	Deuxième moitié du 13e siècle	1030-1296	Cartulaire de l'abbaye de Saint-Amand	
A.D.S.M. 68 H 20	Fin 15e siècle	1235-1497	Cartulaire du couvent des Dominicaines ou Emmurées	
A.D.S.M. 69 H 19	1283-1482	1414	Cartulaire du prieuré des Filles-Dieu	
A.D.S.M. G 2087	874-1597	17e siècle	Cartulaire du chapitre cathédral de Rouen	
A.D.S.M. G 2088	15e siècle	1268-1488	Cartulaire de la fabrique de l'église cathédrale de Rouen (Registrum litterarum tangentium redditus et h[ereditagia] pertinentia fabricae ecclesie Rothomagensis)	
A.D.S.M. G 2089	1473	1224-1442	Cartulaire du chapitre cathédral de Rouen concernant notamment les rentes dans les paroisses	
A.D.S.M. G 2090	1473	1240-1440	Cartulaire du chapitre cathédral de Rouen concernant notamment les rentes dans les paroisses	
A.D.S.M. G 2091	1473	1238-1473	Cartulaire du chapitre cathédral de Rouen concernant notamment les rentes dues au chapitre dans chaque rue et quartier de la ville	
A.D.S.M. G 2092	Seconde moitié 14e siècle	1372-1530	Cartulaire-bullaire du chapitre cathédral de Rouen contenant des copies d'actes de 1372 à 1530	
A.D.S.M. G 2094	13e siècle-1425	1183-1247	Cartulaire-obituaire, coutumes de l'Église de Rouen, inventaire des livres de la fabrique	
A.D.S.M. G 7	14e siècle, avec des additions du 15e siècle	1131-1470	Cartulaire de l'archevêché de Rouen dit de Philippe d'Alençon.	
A.D.S.M. G 9193	1294-1473	1459-1473	Cartulaire-bullaire du couvent des Célestins de Rouen	
A.D.S.M. G 9194	Fin 15e siècle	1412-1482	Cartulaire contenant copies de plusieurs lettres patentes des rois de France tant en latin qu'en françois concernant les privilèges des Célestins	
A.D.S.M. G 9195	15e siècle	1432-1449	Recueil de lettres patentes d'Henri VI, roi d'Angleterre (1422-1461 et 1470-1471) et roi de France (1431-1453)	
A.D.S.M. G 9202	15e siècle	1200-1343	Cartulaire des Célestins : Copies de chartes des rois d'Angleterre et de France relatives aux traités de paix notamment celui de 1259	
A.D.S.M. Hdépôt1/A14	1534	1314-1482	Cartulaire de l'Hôtel Dieu de Rouen	
B.M.R. Ms. 1193	1201 - 1400	15e siècle	Cartulaire de l'église cathédrale de Rouen	

**Tableau 2.5 : Inventaire des cartulaires produits par les communautés religieuses de Rouen.**

Auteur	Titre	Année de rédaction	Période couverte	Éditeur	Type de source
<b>Chroniques de Normandie</b>					
Anonyme	<i>Chronique de Normandie jusqu'en 1217</i>	15e siècle	911-1217		SM
Anonyme	<i>Chronique de Normandie, jusqu'à la mort de Henri Ier, roi d'Angleterre, en 1135.</i>	15e siècle	911-1135		SM
Anonyme	<i>Chronique de Normandie</i>	15e siècle	14e-15e siècles		SM
Anonyme	<i>Chronique des abbés de Saint-Ouen de Rouen</i>	14e siècle	13e-14e siècles	Francisque Michel, 1840	SI
Anonyme	<i>Les chroniques de Normandie (1223-1453)</i>	15e siècle	13e-15e siècles	Hellot Amédée, 1881	SI
Anonyme	<i>Chronique des ducs de Normandie et de Richard II, roi d'Angleterre</i>	15e siècle	10e-12e siècles		SM
Benoît de Sainte-Maure (fin 12e siècle)	<i>Chronique des ducs de Normandie</i>	12e siècle	10e-12e siècles	Francisque Michel, 1844	SM
Dudon de Saint-Quentin (vers 960- 1015/1026)	<i>De moribus et actis primorum normanniae ducum</i>	Début 10e siècle	9e-11e siècles	Lair Jules, 1865	SI
Guillaume de Jumièges (11e siècle)	<i>Gesta Normannorum ducum</i>	1050-1060 ; 1067-1070	9e-11e siècles	Guizot François, 1826	SI
Orderic Vital (1075-1141/1143)	<i>Historia ecclesiastica</i>	1114-1141	début chrétienté - 12e siècle	Chibnall Marjorie, 1969-1980	SI
Pierre Cochon (1371-1442)	<i>Chronique normande de Pierre Cochon, notaire apostolique à Rouen</i>	15e siècle	12e-15 siècles	Beaurepaire Charles Robillard de, 1870	SI
Robert de Torigny (1106-1156)	<i>Gesta Normannorum ducum</i>		1139 1100-1186	Delisle Léopold, 1872-1874	SI
Orderic Vital, Guillaume de Jumièges, Robert de Torigny	<i>The gesta Normannorum ducum of William of Jumièges, Orderic Vitalis, and Robert of Torigni</i>	11e siècle	10e-11e siècles	Van Houts Elisabeth M.C., 1992-1995	SI
<b>Chroniques de Rouen</b>					
Anonyme	<i>Deux chroniques de Rouen</i>	16e siècle	Origines à 1544	Héron Alexandre ; 1900	SI
Anonyme	<i>Normanniae nova chronica ab anno CCCCLXXXIII ad annum MCCCLXXXVIII e tribus chronicis Mss Sancti laudi, sanctae catharinae et majoris ecclesiae Rotomagensum</i>		1546 473-1378	Chéruef Adolphe, 1850	SI
Anonyme	<i>Chronicum Rotomagense sublatis minus necessariis</i>	14e siècle	752-1344	<i>Nova bibliotheca manuscript ...</i> 1657	SI

**Tableau 2.6 : Inventaire des chroniques de Normandie et de Rouen (SM = Sources manuscrites ; SI = Sources imprimées).**



Nom du saint	Titre de la <i>vita</i>	Manuscrit/Auteur	Date d'écriture	Édition
Ansbert	<i>Vie de Saint-Ansbert</i>		8e siècle	<i>Acta Bollandiana</i> . Tome I
Ansbert	<i>Vie de Saint-Ansbert</i>	<i>Martyrol. Ms s. Richarii</i>	8e siècle	<i>Acta Sanctorum</i> . Aout. Tome V
Ansbert	<i>Vita auctore aigrado monacho</i>	<i>Ex mss et surio</i>	8e siècle	<i>Acta Sanctorum</i> . Aout. Tome V
Évode	<i>Vie de Saint-Evode</i>	<i>Ex Ms Rothomagensi, Auctore anonymo</i>	Seconde moitié du 8e siècle	<i>Acta Sanctorum</i> . Octobre. Tome V
Évode	<i>Miracula quæ post obitum sancti contigerunt. Auctore Fulberto monacho, et plerumque coaevo teste.</i>	<i>Ex. Ms. Codice Rothomagensi monasterii S. Audoeni</i>	9e-10e siècle	<i>Acta Sanctorum</i> . Octobre. Tome V
Godard	<i>Vita S. Gildardi</i>		Fin 11e siècle	<i>Acta Bollandiana</i> . Tome VIII
Godard	<i>Translatio S. Gildardi</i>		9e-10e siècle	<i>Acta Bollandiana</i> . Tome VIII
Godard	<i>Vie de Saint-Godard</i>		11e siècle	<i>Mémoires de la Société des Antiquaires de Normandie</i>
Herbland	<i>Miraculum S. Hermelandi</i>		12e siècle	<i>Acta Sanctorum</i> . Mars. Tome III
Mellon	<i>Vita S. Melloni, Archiepiscopi rothomagensis</i>	<i>Ex Vetustissimo legendario Ms.</i>	11e-12e siècle	Abbé Sauvage, <i>Acte des Saints du diocèse de Roue</i> , t. I, <i>Actes de saint Mellon</i> , Rouen, 1884
Nicaise	<i>Translatio Malmundarium et miracula</i>	<i>Auctore monacho Malmundariensi anonymo</i>	Deuxième moitié du 11e siècle	<i>Acta Sanctorum</i> . Octobre. Tome X
Ouen	<i>Vie de Saint-Ouen</i>		Début du 8e siècle	<i>Acta Sanctorum</i> . Août. Tome IV
Ouen	<i>Vita altera, auctore anonymo, quem tamen aliqui Fridegodum nominant.</i>	<i>Ex Mss codicibus monasterii Corneolensis, vallis Lucentis et cartusiae divionensis.</i>	9e siècle	<i>Acta Sanctorum</i> . Août. Tome IV
Ouen	<i>Variae Translationes Sacri Corporis</i>	<i>Ex thesauro novo anecdotorum apud Edmundum Martene tomo 3, columna 1669 et sequentibus, quam editionem cum mutilo Ms. Rothomagensi contulimus.</i>	Seconde moitié du 9e siècle-début 10e siècle	<i>Acta Sanctorum</i> . Août. Tome IV
Romain	<i>Vita prior S. Romani Archiepiscopi Rotomagensi.</i>	<i>Ex ms Rubeae Vallis, excepta epistola, desumpta ex veteribus Analectis Joannis</i>	10e-11e siècle	<i>Acta Sanctorum</i> . Octobre. Tome X
Romain	<i>Acta Sanctorum de S. Romano.</i>		7e siècle	<i>Acta Sanctorum</i> . Octobre. Tome X
Romain	<i>Vita secunda S. Romani Archiepiscopi rotomagensis</i>	<i>Ex ms Branensis a ; Auteur anonyme</i>	10e-11e siècle	<i>Acta Sanctorum</i> . Octobre. Tome X
Saëns	<i>Vita sancti Sidonii abbatis</i>	<i>Ex veteri cod. Ecclesiae Ursi Campi propr novionum</i>	11e siècle	<i>Acta Bollandiana</i> . Tome X

Tableau 2.7 : Inventaire des *vitae* consultées.

Identification	Type de source	Auteur	Date	Cote	Titre	N° Fig.
Bibliothèque municipale de Rouen	Vue panoramique	Jacques Le Lieur (1475 ? – 1550 ?)	1525	BMR Ms g 3-5 vue 01	<i>La Grande Vue de Rouen en 1525. Miniature centrale : Jacques Le Lieur remettant le Livre des Fontaines aux conseillers municipaux, dans une salle de "l'Hostel-commun", le 30 janvier 1526.</i>	2.9
The Hebrew University of Jérusalem and the Jewish National and Univeristy library	Vue panoramique	Joris Hoefnagel (1542-1600)	1572		<i>Roan</i>	2.13
Bibliothèque municipale de Rouen	Vue panoramique	Joris Hoefnagel (1542-1600)	1573	BMR, Estampes topographiques, Est. topo. g 29	<i>Roan. Rotomagus, vulgo Roan, Normandiae metropolis.</i>	2.14
Bibliothèque municipale de Rouen	Vue panoramique	Joris Hoefnagel (1542-1600)	1542-1600	BMR, Estampes topographiques, Est. topo. g 3834	<i>Roan</i>	2.15
Bibliothèque municipale de Rouen	Vue panoramique	Joris Hoefnagel (1542-1600)	1574	BMR, Estampes topographiques, Est. topo. g 3835	<i>Roan. Rotomagus, vulgo Roan, Normandiae metropolis.</i>	2.16
Bibliothèque municipale de Rouen	Vue panoramique	Frans Hogenberg (1535-1590)	1590	BMR, Estampes topographiques, Est. topo. m 3840 [bis]	<i>Wie der Prins von Parma Rouan Entsetz und Proviandirdt den 22 April 1592 [Siège de 1592].</i>	2.17
Bibliothèque municipale de Rouen	Vue panoramique	Frans Hogenberg (1535-1590)	1590	BMR, Estampes topographiques, Est. topo. m 3840	<i>Wie der Prins von Parma Rouan Entsetz und Proviandirdt den 22 April 1592 [Siège de 1592].</i>	2.18
Bibliothèque municipale de Rouen	Vue panoramique	Frans Hogenberg (1535-1590)	1590	BMR, Estampes topographiques, Est. topo. m 3842 [2]	<i>Die Belagerung vor Rouan angesage am 8 October, 1591 [Siège de Rouen par le maréchal de Biron, lieutenant d'Henri IV].</i>	2.19
Bibliothèque municipale de Rouen	Vue panoramique	Frans Hogenberg (1535-1590)	1590	BMR, Estampes topographiques, Est. topo. m 3842	<i>Die Belagerung vor Rouan angesage am 8 October, 1591 [Siège de Rouen par le maréchal de Biron, lieutenant d'Henri IV].</i>	2.20
Bibliothèque nationale de France	Vue panoramique	Claude de Chastillon (1559-1616)	1644	B.N.F., Cartes et plans, GE BB-246 (XI, 103)	<i>La ville de Rouan metropolitaine de la province de Normandie faite par Claude Chastillon Chalonnais</i>	2.21
Bibliothèque municipale de Rouen	Vue panoramique	Matthäus Merian (1593–1650); Martin Zeiler (1589-1661)	1663	BMR, Estampes topographiques, Est. topo. g 3848	<i>Rothomagus Rouan 1620</i>	2.22
Bibliothèque municipale de Rouen	Vue panoramique	Matthäus Merian (1593–1650); Martin Zeiler (1589-1661)	1660-1663	BMR, Estampes topographiques, Est. topo. g 3844	<i>Rothomagus Rouan [1620]</i>	2.23
Bibliothèque municipale de Rouen	Vue panoramique	Matthäus Merian (1593–1650); Martin Zeiler (1589-1661)	1660-1663	BMR, Estampes topographiques, Est. topo. g 32	<i>Rothomagus Rouan [1620]</i>	2.24
Bibliothèque municipale de Rouen	Vue panoramique	Matthäus Merian (1593–1650); Martin Zeiler (1589-1661)	1660	BMR, Estampes topographiques, Est. topo. g 33	<i>Rouen capitale de Normandie [1620]</i>	2.25
Bibliothèque municipale de Rouen	Vue panoramique	Christophe Tassin	1638	BMR, Estampes topographiques, Est. topo. p 3744	<i>Rouën.</i>	2.26
Bibliothèque nationale de France	Vue panoramique	Israël Sylvestre (1621-1691)	1650	Bibliothèque nationale de France, département Cartes et plans, GE BB 565 (7, 63)	<i>Profil de la ville de Rouen</i>	2.27
Bibliothèque municipale de Rouen	Vue panoramique	Hendrick Focken	1660	BMR, Estampes topographiques, Est. topo. g 3851	<i>Roan.</i>	2.28

**Tableau 2.8 : Inventaire des principales vues de Rouen.**

Identification	Type de source	Auteur	Date	Cote	Titre	N° Fig.
Bibliothèque municipale de Rouen	Vue panoramique	Anonyme	1660	BMR, Estampes topographiques, Est. topo. g 3853	<i>Vuë de la ville de Rouen</i>	2.29
Archives départementales de Seine-Maritime	Vue panoramique	Dancker Danckerts	1661	A.D.S.M., 1 Fi 391	<i>Roan</i>	2.30
Bibliothèque municipale de Rouen	Vue panoramique	Pierre Aveline (1656-1722)	1700	BMR, Estampes topographiques, Est. topo. g 3863	<i>Rouen, ville capitale de Normandie siège d'Archevêché et de Parlement.</i>	2.31
Archives départementales de Seine-Maritime	Vue panoramique	Pierre Aveline (1656-1722)	1700	A.D.S.M., 1 Fi 390	<i>Rouen, ville capitale de Normandie siège d'Archevêché et de Parlement.</i>	2.32
Bibliothèque nationale de France	Vue panoramique	Louis-Joseph Mondhare (éd.)	1770	BnF, département Estampes et photographie, LI-72 (4) -FOL	<i>Vue de la Ville de Rouen capital de la Province de Normandie du côté du Port</i>	2.33
Bibliothèque municipale de Rouen	Vue panoramique	Yves-Marie Le Gouaz (1742-1816) ; Nicolas-Marie Ozanne (1728-1811)	1780	BMR, Estampes topographiques, Est. topo. g 3894	<i>Le Port de Rouen. Vu du coteau de Canteleux [sic].</i>	2.34
Bibliothèque municipale de Rouen	Vue panoramique	Robert Batty (1789-1848) ; Charles Heath (1785-1848)	1820	BMR, Estampes topographiques, Est. topo. M 3889	<i>Rouen from Mount Ste-Catherine.</i>	2.35
Bibliothèque municipale de Rouen	Vue panoramique	Richard Parkes Bonington (1801-1828) ; Thales Fielding (1793-1837)	1823-1825	BMR, Estampes topographiques, Est. topo. g 3882	<i>Rouen, vue prise de la côte de Bonsecours.</i>	2.36
Bibliothèque municipale de Rouen	Vue panoramique	Jean-Baptiste Parelle (1790-1837)	1824	BMR, Estampes topographiques, Est. topo. g 3909	<i>Vue de Rouen prise du Mont-aux-Malades</i>	2.37
Bibliothèque municipale de Rouen	Vue panoramique	Godefroy Engelmann (1788-1839); Villeneuve (19e siècle)	1825	BMR, Estampes topographiques, Est. topo. g 3907	<i>Vue générale de Rouen, prise du clocher de Darnétal.</i>	2.38
Bibliothèque municipale de Rouen	Vue panoramique	Jacques Bacheley (1712-1781)	1756	BMR, Estampes topographiques, Est. topo. p 3870	<i>[Incendie du grenier à sel et perspective des quais].</i>	
Bibliothèque nationale de France	Vue panoramique	Jean-Baptiste Lallemand, (1716 ?-1803 ?)	1780	BNF, département Estampes et photographie, EST RESERVE VE-26 (H)	<i>Vue de la ville, du Port et de la Cathédrale de Rouen prise de L'autre Côté de la Rivière</i>	
Bibliothèque nationale de France	Vue panoramique	Jean-Baptiste Lallemand, (1716 ?-1803 ?)	1780	BNF, département Estampes et photographie, EST RESERVE VE-26 (H)	<i>Vüe d'une partie de la ville de Rouen et des Promenades du vieux Palais prise du faubourg St Sever</i>	
Bibliothèque nationale de France	Vue panoramique	Jean-Baptiste Lallemand, (1716 ?-1803 ?)	1780	BNF, département Estampes et photographie, EST RESERVE VE-26 (H)	<i>Vue de La ville et du Port de Roen [sic] prise du faubourg St Sever</i>	
Bibliothèque nationale de France	Vue panoramique	Jean-Baptiste Lallemand, (1716 ?-1803 ?)	1780	BNF, département Estampes et photographie, EST RESERVE VE-26 (H)	<i>Vue de la Porte St Maclou, des anciennes Caves, et du Cours près le Jardin des Plantes</i>	
Bibliothèque nationale de France	Vue panoramique	Basset (éd.)	1790	BNF, département Estampes et photographie, LI-72 (4) -FOL	<i>Vue perspective de la Ville et du Pont de Rouen</i>	
Bibliothèque nationale de France	Vue panoramique	Nicolas-Marie Ozanne (1728-1811)	1796	BNF, département Estampes et photographie, EST RESERVE VE-26 (H)	<i>Port de Rouen vu de l'île de la Croix</i>	
Bibliothèque municipale de Rouen	Vue panoramique	Elisabeth Manners (1780-1825)	1814	BMR, Estampes topographiques, Est. topo. m 3886	<i>On the upper Road from Rouen to Paris [Vue prise de la colline de Bonsecours].</i>	

Tableau 2.8 : Inventaire des principales vues de Rouen (suite).

Identification	Type de source	Auteur	Date	Cote	Titre	N° Fig.
Bibliothèque municipale de Rouen	Vue panoramique	H. Ashby (1744-1815) ; Christophe Civeton (1796-1831); Louis François Couché (1782-1849)	1817	BMR, Estampes topographiques, Est. topo. p 3913	<i>Ville et port de Rouen.</i>	
Bibliothèque municipale de Rouen	Vue panoramique	Louis François Couché (1782- 1849)	1817	BMR, Estampes topographiques, Est. topo. p 3897	<i>Le port de Rouen vu de l'île de la Croix.</i>	
Bibliothèque municipale de Rouen	Vue panoramique	Giuseppe Canella (l'Aîné) (1788-1847)	1830	BMR, Estampes topographiques, Est. topo. g 3920	<i>Vue de Rouen 1830 [de St Sever]</i>	
Bibliothèque municipale de Rouen	Vue panoramique	Charles-Marie Bouton (1781- 1853) ; Charles Motte (1785- 1836)	1822-183	BMR, Estampes topographiques, Est. topo. g 3890	<i>Diaporama. Vue générale de la ville de Rouen.</i>	
Bibliothèque municipale de Rouen	Vue panoramique	Louis Garneray (1783-1857)	1825-182	BMR, Estampes topographiques, Est. topo. g 3905	<i>Première vue générale de Rouen prise de l'île La Croix.</i>	
Bibliothèque municipale de Rouen	Vue panoramique	Louis Garneray (1783-1857)	1825-182	BMR, Estampes topographiques, Est. topo. g 3904	<i>Vue de Rouen, prise de l'île La Croix.</i>	

**Tableau 2.8 : Inventaire des principales vues de Rouen (suite).**

Identification	Type de source	Auteur	Date	Cote	Titre	N° Figure
Bibliothèque municipale de Rouen	Plan cavalier	François de Belleforest (1530-1583)	1575	BMR, Estampes topographiques, Est. topo. g 3741	<i>Le pourtraict de la ville de Rouen [en 1575]</i>	2.39
Bibliothèque municipale de Rouen	Plan cavalier	François de Belleforest (1530-1583)	1575	BMR, Estampes topographiques, Est. topo. g 3742	<i>Le pourtraict de la ville de Rouen [en 1575]</i>	2.40
Bibliothèque municipale de Rouen	Plan cavalier	Frans Hogenberg (1535-1590)	1575	BMR, Estampes topographiques, Est. topo. g 3739	<i>Rhotomagus, Galliae Lugdunensis ad Sequanam Flu. Opp. vulgo Rouen.</i>	2.41
Bibliothèque municipale de Rouen	Plan géométral	Jacques Gomboust (16.. - 1668?)	1655	BMR, Fonds général cartes, Carte g 119-0	<i>Rothomagus - Rouen</i>	2.42
Bibliothèque municipale de Rouen	Plan géométral	Gomboust, Jacques [d'après 16.-1668?]; Martin Zeiller (1589-1661, géogr.)	1657	BMR, Estampes topographiques, Est. topo. g 3745	<i>Rotomagus Rouan A° 1655.</i>	2.43
Bibliothèque nationale de France	Plan géométral	Gaspard Baillieu (16.-1744)	17..	BNF, département Cartes et plans, GED-3563	<i>Plan de la ville de Rouen</i>	2.44
Bibliothèque nationale de France	Plan géométral	François de La Pointe (1640 ?-1699 ?)	1680-1700	BNF, département Estampes et photographie, EST RESERVE VE-26 (H)	<i>Rouen. [Plan de Rouen et des environs] : [dessin]/De La Pointe fecit</i>	2.45
Bibliothèque nationale de France	Plan géométral	Nicolas de Fer, Herman Van Loon (16.-17..?)	1700	Bibliothèque nationale de France, département Cartes et plans, GE C-1440	<i>Rouen est une des premières villes du royaume de France...</i>	2.46
Bibliothèque nationale de France	Plan géométral	Nicolas de Fer (18e s.)	1709	BNF, département Cartes et plans, GED-2030	<i>Rouen, ville capitale de Normandie</i>	2.47
Bibliothèque nationale de France	Plan géométral	Nicolas de Fer (18e s.)	1709	BNF, département Cartes et plans, GE D-15352	<i>Rouen, ville capitale de Normandie</i>	2.48
Bibliothèque municipale de Rouen	Plan géométral	Nicolas de Fer (18e s.)	1766	BMR, Estampes topographiques, Est. topo. g 3765	<i>Rouien, ville capitale de la Normandie, port de mer sur la rivière de Seine. A 18. degrez 45. minutes de Longitude et a 49. Degrez 30. minutes de Latitude [Sic]. [1709]</i>	2.49
Bibliothèque nationale de France	Plan géométral	Beaurain (éd.)	1750	BNF, département Cartes et plans, CPL GE DD-2987 (1022)	<i>Plan de Rouen, ville capitale de Normandie, port de mer, sur la riv.re de Seine</i>	2.50
Bibliothèque nationale de France	Plan géométral	Cassini de Thury, César-François (1714-1784)	1757	ark:/12148/btv1b7711534p	<i>Carte générale de la France ; 025. [Rouen]. N° 25. Fille 8e</i>	2.51
Bibliothèque nationale de France	Plan géométral	Jacques-Nicolas Bellin (1703-1772)	1764	BNF, département Cartes et plans, GE DD-2987 (1021)	<i>Plan de Rouen et des environs</i>	2.52
Bibliothèque nationale de France	Plan géométral	Jean Lattré (170.?-178.?)	1782	BNF, département Cartes et plans, GE C-1808	<i>Plan de la ville et des faubourgs de Rouen/levé par MM. les ingénieurs des Ponts et Chaussées et dédié par eux. A M. Thiroux de Crosne ; maître des requêtes honoraires et intendant de la Généralité de Rouen ; Gravé par Lattré, graveur ordinaire du roi avec privilège du roi</i>	2.53
Bibliothèque nationale de France	Plan géométral	John Murray	1787	BNF, département Cartes et plans, GED-2923	<i>Plan of the city of Rouen, the capital of Normandy</i>	2.54
Bibliothèque nationale de France	Plan géométral	Nicolas Magin (1663-1742)	17__	BNF, département Cartes et plans, GE DD-2987 (1020)	<i>Plan de Rouen</i>	2.55
Bibliothèque nationale de France	Plan géométral	Nicolas Magin (1663-1742)	17__	BNF, département Cartes et plans, GE DD-2987 (1019)	<i>Plan de Rouen et ses environs</i>	2.56
Bibliothèque nationale de France	Plan géométral	Nicolas Magin (1663-1742)	17__	BNF, département Cartes et plans, GE DD-2987 (1018)	<i>Les environs de Rouen</i>	2.57
Ressources numériques	Plan géométral	Trudaine	18e		<i>Généralité de Rouen</i>	2.58
Bibliothèque nationale de France	Plan géométral	Jean (Paris)	1801	BNF, département Cartes et plans, GED-1738	<i>Plan de la ville et des faubourgs de Rouen, levé par MM. les ingénieurs des ponts et chaussées</i>	2.59

**Tableau 2.9 : Inventaire des principaux plans de Rouen.**

Identification	Type de source	Auteur	Date	Cote	Titre	N° Figure
Bibliothèque nationale de France	Plan géométral	Jean (Paris)	1813	BNF, département Cartes et plans, GE C-3882	<i>Plan de la ville et des faubourgs de Rouen, levé par MM. les Ingénieurs des Ponts et Chaussées</i>	2.60
Bibliothèque municipale de Rouen	Plan géométral	Canu (18e siècle).	1758	BMR, Estampes topographiques, Est. topo. g 3810	<i>Plan d'une partie de la ville de Rouen, avec l'emplacement du nouvel hôtel de ville et le projet de redressement de la rue de la Grosse Horloge à prendre du milieu du portail de la Cathédrale jusqu'au milieu de ce nouvel édifice et en continuité jusqu'à l'hôtel Dieu avec un accroissement de la ville dans cet intervalle et depuis la porte cauchoise jusqu'à la rivière en formant le nouveau quai d'Harcourt depuis la porte St Éloi, jusqu'à l'avenue de l'hôtel Dieu.</i>	2.61
Bibliothèque nationale de France	Plan géométral	Mathieu Le Carpentier (17.. -17.. ; architect). Auteur du texte	1758	BNF, département Cartes et plans, GED-2964	<i>Plan d'une partie de la ville de Rouen, avec l'emplacement du nouvel Hôtel de Ville et le projet de redressement de la rue de la Grosse Horloge.../proposé par M. Le Carpentier... 1758</i>	2.62
Bibliothèque nationale de France	Plan géométral	Anonyme	1723	BNF, MS-6455 (510 bis)	<i>Plan de la ville et du château de Rouen</i>	
Bibliothèque nationale de France	Plan géométral	Anonyme	1789	BNF, département Cartes et plans, GE C-10669	<i>Plan de la Ville et Faubourg de Rouen avec tous les Changements faits jusqu'à présent</i>	
Bibliothèque nationale de France	Plan géométral	Anonyme	1790	BNF, département Cartes et plans, GE C-9744	<i>Plan de Rouen avec le projet général des ouvrages pour l'amélioration du port et l'agrandissement de la ville</i>	
Bibliothèque nationale de France	Plan géométral	Anonyme	1792	BNF, département Cartes et plans, GE C-4296	<i>Plan routier de la ville et faubourg de Rouen, divisé en ses 13 paroisses et 5 succursales, suivant les décrets de l'Assemblée nationale</i>	
Bibliothèque nationale de France	Plan géométral	Jean (Paris)	1813	BNF, département Cartes et plans, GE C-1924	<i>Plan routier de la ville et faubourg de Rouen, divisé en ses 13 paroisses et 5 succursales</i>	
Bibliothèque nationale de France	Plan géométral	Jean (Paris)	1813	BNF, département Cartes et plans, GE C-1852	<i>Plan routier de la ville et faubourgs de Rouen...</i>	
Bibliothèque nationale de France	Plan géométral	Jean (Paris)	1818	BNF, département Cartes et plans, GE C-1281	<i>Plan routier de la ville et faubourgs de Rouen, avec ses environs</i>	
Bibliothèque municipale de Rouen	Plan géométral	Nyon Aîné	1819	BMR, Estampes topographiques, Est. topo. g 3736	<i>Plan indiquant les quatre premières enceintes de la ville de Rouen.</i>	
Bibliothèque municipale de Rouen	Plan géométral	Périaux	1819	BMR, Estampes topographiques, Est. topo. g 3777	<i>Plan indicatif des rues et places de la ville de Rouen 1819.</i>	
Bibliothèque nationale de France	Plan géométral	Jean (Paris)	1824	BNF, département Cartes et plans, GE C-3103	<i>Plan routier de la ville et faubourgs de Rouen, avec ses environs</i>	
Bibliothèque nationale de France	Plan géométral	Jean (Paris)	1826	BNF, département Cartes et plans, GE C-1411	<i>Plan routier de la ville et faubourgs de Rouen, avec ses environs</i>	
Bibliothèque nationale de France	Plan géométral	Jean (Paris)	1830	BNF, département Cartes et plans, GE C-9369	<i>Plan routier de la ville et faubourgs de Rouen, avec ses environs</i>	
Bibliothèque nationale de France	Plan géométral	H. Rollet ; Schneider ; E. Dufrenoy	18..	BNF, département Cartes et plans, GE C-3883	<i>Nouveau plan de Rouen monumental, industriel et commercial/gravé par H. Rollet ; édité par MM Schneider Fres ; Publié par l'Administration des Plans monumentaux de France</i>	
Bibliothèque nationale de France	Plan géométral	inp. de Broise et Thieffry (Paris)	18..	BNF, département Cartes et plans, GED-1675	<i>Plan de la ville de Rouen</i>	
Bibliothèque nationale de France	Plan géométral	C. Métérie (Rouen)	18..	BNF, département Cartes et plans, GED-3782	<i>Plan de la ville de Rouen</i>	
Bibliothèque nationale de France	Plan géométral	Anonyme	18..	BNF, département Cartes et plans, GED-3790	<i>Plan de la ville de Rouen renfermée dans sa première enceinte, comme elle était sous Raoul et nos premiers ducs qui l'augmentèrent beaucoup du côté du midi et resserrèrent le lit de la rivière de près d'un tiers. 943</i>	
Bibliothèque nationale de France	Plan géométral	P. Bineteau, (18..-...)	18..	BNF, département Cartes et plans, GED-3161	<i>Plan de Rouen</i>	

**Tableau 2.9 : Inventaire des principaux plans de Rouen (suite).**

Cote	Type de source	Date	Titre	Auteur	Détenteur	N° Figure
ADSM 12 Fi 3	Plan-terrier	1750	<i>Etat en forme de papier terrier contenant le domaine fieffé et non fieffé de la baronnie et paroisse de Déville dépendantes de l'archevêché de Rouen suivant l'arpentage et l'ordre des chiffres du plan géométrique fait de la réquisition de Monseigneur de Saulx-Tavanes, archevêque de Rouen [...] par Michel Hüe, arpenteur général des forest du Roy au département de Rouen en l'année 1750</i>	Michel Hüe, arpenteur général des forest du Roy au département de Rouen	Archevêché de Rouen	2.63
ADSM 12 Fi 4	Plan-terrier	1788	<i>Papier terrier de la baronnie et haute-justice de Desville appartenante à son Eminence Monseigneur le Cardinal de la Rochefoucauld, archevêque de Rouen [...]. Fait et rédigé en l'année 1788 sur le plan levé en 1750 après révision faite d'icelui</i>	Michel Hüe, arpenteur général des forest du Roy au département de Rouen	Archevêché de Rouen	2.64
ADSM 12 Fi 11	Plan-terrier	1782	<i>"Gage-plège de Roumare". Table alphabétique pour la seigneurie de Roumare et pour l'extension du Bout-du-Bosc</i>	Anonyme	Chapitre Notre-Dame	2.65
ADSM 12 Fi 35	Plan-terrier	18e siècle	<i>"Papier terrier du fief, terre et seigneurie de Bois-Guillaume assis dans la même paroisse et appartenant à MM. les prestres, chapelains du collège des Clémentins fondé en l'église métropolitaine de Rouen primatiale de Normandie". Table alphabétique.</i>	Anonyme	Collège des Clémentins	2.66
ADSM 12 Fi 48/Terrier 30	Livre terrier + plan terrier	18e siècle	<i>Terrier de Saint-Gervais</i>	Anonyme	Abbaye de Fécamp	2.67
ADSM 12 Fi 68	Plan terrier	18e siècle	<i>Plan géométrique des mouvances de Messieurs les religieux chartreux de saint-Julien dans la paroisse de Bonsecours</i>	Anonyme	Chartreuse	2.68
ADSM 12 Fi 71/Terrier 113	Livre terrier + plan terrier	1787	<i>Papier terrier de la baronnie et haute-justice de la Fontaine-Jacob appartenant à MM. les religieux chartreux de Saint-Julien de Rouen, dressé en l'année 1787". Plein fief de haubert avec haute et moyenne justice s'étendant aux paroisses de Saint-Paul, Saint-Hilaire, Saint-Gilles-de-Repainville, Saint-Pierre-ès-Carville, Saint-Léger-du-Bourg-Denis, Notre-Dame-de-Bonsecours et Saint-Nicolas du Pont-Saint-Pierre. Table alphabétique. Plans</i>	Anonyme	Chartreuse	2.69
ADSM 12 Fi 72/Terrier 113	Livre terrier + plan terrier	1787	<i>Papier terrier de la baronnie et haute-justice de la Fontaine-Jacob appartenant à MM. les religieux chartreux de Saint-Julien de Rouen, dressé en l'année 1787". Plein fief de haubert avec haute et moyenne justice s'étendant aux paroisses de Saint-Paul, Saint-Hilaire, Saint-Gilles-de-Repainville, Saint-Pierre-ès-Carville, Saint-Léger-du-Bourg-Denis, Notre-Dame-de-Bonsecours et Saint-Nicolas du Pont-Saint-Pierre. Table alphabétique. Plans</i>	Anonyme	Chartreuse	2.70
ADSM 12 Fi 73-1/Terrier 114	Livre terrier + plan terrier	1787	<i>Papier terrier de la seigneurie de Beaurepaire appartenant à MM. les religieux chartreux de Saint-Julien de Rouen, dressé en l'année 1787". Paroisses de Saint-Hilaire, Saint-Etienne-des-Tonneliers, Bonsecours, Carville, Saint-Gillesde-Repainville, Messil-Gremichon, Boisguillaume. Plans</i>	Anonyme	Chartreuse	2.71
ADSM 12 Fi 73-2/Terrier 114	Livre terrier + plan terrier	1787	<i>Papier terrier de la seigneurie et haute-justice du Nid de Chien (17) appartenant à MM. les religieux chartreux de Saint-Julien de Rouen, dressé en l'année 1787". Paroisses de Saint-Gilles-de-Repainville, Saint-Hilaire (table alphabétique.plans)</i>	Anonyme	Chartreuse	2.72
ADSM 12 Fi 104/Terrier 169	Livre terrier + plan terrier	1786	<i>Papier terrier du noble fief terre et seigneurie du prieuré de Saint-Michel du Mont-Gargan-lès-Rouen, membre dépendant de l'abbaye royale de Saint-Ouen de Rouen, appartenant à Messire Thomas de Kennedy, prêtre chanoine de l'église cathédrale de Cambrai". Table alphabétique. Plans.</i>	Anonyme	Abbaye Saint-Ouen	2.73
ADSM 12 Fi 106/Terrier 173	Livre terrier + plan terrier	18e siècle	<i>Papier terrier des bouts et côtés des fonds situés en la paroisse de Sotteville sous- le-Val, avec les noms des propriétaires actuels desdits fonds et les numéros de chaque pièce de terre, triage, continance et rente seigneuriale pour la seigneurie de Quévreville, membre de la baronnie de Saint-Ouen. Fait par Dubois</i>	Anonyme	Abbaye Saint-Ouen	2.74
ADSM 12 Fi 107/Terrier 173	Livre terrier + plan terrier	18e siècle	<i>Papier terrier des bouts et côtés des fonds situés en la paroisse de Sotteville sous- le-Val, avec les noms des propriétaires actuels desdits fonds et les numéros de chaque pièce de terre, triage, continance et rente seigneuriale pour la seigneurie de Quévreville, membre de la baronnie de Saint-Ouen. Fait par Dubois</i>	Anonyme	Abbaye Saint-Ouen	2.75
ADSM 12 Fi 160	Plan terrier	1753	<i>Plan du Prieuré royal de Notre-Dame du Parc de Grandmont les Rouen fait et arpenté par Pierre Dumont en l'an 1753</i>	Dumont Pierre, arpenteur	Prieuré de Grandmont	2.76
ADSM 12 Fi 164/Terrier 224	Livre terrier + plan terrier	18e siècle	<i>Gage pleige de la baronnie de Bonnenouvelles les Rouen pour le fief dudit lieu commencé mercredy 8 may 1771 et finissant le 15 may 1776".</i>	Anonyme	Prieuré du Mont-Aux Malades	2.77

**Tableau 2.10 : Inventaire des plans-terriers dans les environs de Rouen.**

Auteur	Date	Cote	Titre	Échelle	N° Figure
Jean Rondeaux de Sétry (1720-1805)	1781	BMR, Estampes topographiques, Est. topo. atl 4	" Premier plan de la ville de Rouen renfermée dans sa première enceinte, aux Xe et XIeme Siècles, avec les recherches les plus exactes de ce monument suivant ce qui résulte de l'histoire "		2.79
Jean Rondeaux de Sétry (1720-1805)	1781	BMR, Estampes topographiques, Est. topo. atl 4 (détail)	" Premier plan de la ville de Rouen renfermée dans sa première enceinte, aux Xe et XIeme Siècles, avec les recherches les plus exactes de ce monument suivant ce qui résulte de l'histoire "		2.80
Jean Rondeaux de Sétry (1720-1805)	1781	BMR, Estampes topographiques, Est. Topo. g 3735 (détail)	" Premier plan de la ville de Rouen. renfermée dans sa première enceinte aux Xe et XIe siècles, suivant ce qui résulte de l'histoire et des recherches les plus exactes des monuments. Par Mr Rondeaux de Setry. En MVCCCLXXXI "		2.81
Jean Rondeaux de Sétry (1720-1805)	1781	BMR, Estampes topographiques, Est. Topo. g 3735	" Premier plan de la ville de Rouen. renfermée dans sa première enceinte aux Xe et XIe siècles, suivant ce qui résulte de l'histoire et des recherches les plus exactes des monuments. Par Mr Rondeaux de Setry. En MVCCCLXXXI "		2.82
Jean Rondeaux de Sétry (1720-1805)	1782	BMR, Estampes topographiques, Est. Topo. atl 5 (détail)	" Second plan de la ville de Rouen dans l'état où elle étoit au douzieme et treizieme siècles et même jusqu'à la fin du quatorzieme siècle suivant ce qui résulte de l'histoires, recherches et monuments anciens. Par Mr Rondeaux de Sétry en l'année MDCCLXXXII "		2.83
Jean Rondeaux de Sétry (1720-1805)	1782	BMR, Estampes topographiques, Est. Topo. atl 5	" Second plan de la ville de Rouen dans l'état où elle étoit au douzieme et treizieme siècles et même jusqu'à la fin du quatorzieme siècle suivant ce qui résulte de l'histoires, recherches et monuments anciens. Par Mr Rondeaux de Sétry en l'année MDCCLXXXII "		2.84
Jean Rondeaux de Sétry (1720-1805)	Fin 18e siècle	BMR, Estampes topographiques, Est. Topo. atl 8	" Troisieme plan de la ville de Rouen en 1655 "		2.85
Jean Rondeaux de Sétry (1720-1805)	Fin 18e siècle	BMR, Estampes topographiques, Est. Topo. atl 8 (détail)	" Troisieme plan de la ville de Rouen en 1655 "		2.86
Jean Rondeaux de Sétry (1720-1805)?	s.d.	A.D.S.M.12 Fi 581/1	" Deux plans de l'ancien Rouen a datter du dixieme au quatorzieme siecle inclus par monsieur Mondent et setui " Extrait du catalogue des lettres du cabinet de l'académie.		2.87
Jean Rondeaux de Sétry (1720-1805)?	s.d.	A.D.S.M.12 Fi 581/2	" Deux plans de l'ancien Rouen a datter du dixieme au quatorzieme siecle inclus par monsieur Mondent et setui " Extrait du catalogue des lettres du cabinet de l'académie.		2.88
Jean Rondeaux de Sétry (1720-1805)?	s.d.	A.D.S.M.12 Fi 581/3	" Deux plans de l'ancien Rouen a datter du dixieme au quatorzieme siecle inclus par monsieur Mondent et setui " Extrait du catalogue des lettres du cabinet de l'académie.		2.89
Edgard Naillon, cartographe et dessinateur entre 1934 et 1968	1955	A.D.S.M. 12 Fi 585/2	" Rouen de la première enceinte à la fin du 11e siècle "		2.90
Edgard Naillon, cartographe et dessinateur entre 1934 et 1968	1955	A.D.S.M. 12 Fi 585/3	" Rouen à la fin du 14e siècle "		2.91
Edgard Naillon, cartographe et dessinateur entre 1934 et 1968	1955	A.D.S.M. 12 Fi 585/4	Rotomagus Rouan au 17e siècle, 1655. Extrait de la topographiae galliae de Martin Zeiller publié à Francfort par Mérian de 1650 à 1670 "		2.92
Edgard Naillon, cartographe et dessinateur entre 1934 et 1968	1955	A.D.S.M. 12 Fi 585/5	" Rouen, plan des échevins. 1784. La ville, les faubourgs "		2.93
Jean-Pierre Bardet	1983	Bardet, 1983	Rouen vers 1770	1/2000e	2.94
Jean-Pierre Bardet	1983	Bardet, 1983	Les faubourgs de Rouen à la fin du 18e siècle	1/10000e	2.95
Bernard Gauthiez	1991	Gauthiez, 1991	Rouen vers 1730	1/2000e	2.96
Philippe Cailleux	1998	Cailleux, 2011	Restitution du bâti dans les paroisses Saint-Lô, Notre-Dame-la-Ronde et Saint-Herbland		2.97-2.98

Tableau 2.11 : Inventaire des plans restituant la ville de Rouen.



Chef d'opération	Titre du rapport	Date du rapport	Decouverte - période concernée	Lieu	Type d'opération
GRILLOTT	Rouen. Sondage archéologique de la place de la cathédrale	1975	BMA	Cathédrale	S
LEQUOY	Rouen. Îlot B	1975	MA	Rue de l'Arrière	FS
MATHIEU	Rouen. Place du Vieux-Marché	1976	MA	Vieux-Marché	S
DUBOIS	Rouen. Saint-Herbland	1977	BMA	Saint-Herbland	FS
HALBOUÏT	Rouen. Rapport sur la fouille de sauvetage effectuée à Rouen, place de la Haute-Vieille-Tour	1978	HMA	Place de la Haute-Vieille-Tour	S
BROGLIO	Rouen. Îlot B	1978	BMA	Rue Orbe	S
HALBOUÏT	Rouen. Rapport sur les fouilles préventives rue Abbé-de-Tépée et dans les jardins de l'Hôtel de Ville de Rouen	1978	MA	Saint-Ouen	S
HALBOUÏT	Rouen. Rue des Arsins	1979	BMA	Rue des Arsins	FS
HALBOUÏT	Rouen. Rapport sur la fouille de sauvetage place de la Haute-Vieille-Tour	1979	MA	Place de la Haute-Vieille-Tour	FS
HALBOUÏT	Rouen. Abbaye Saint-Ouen de Rouen, Enceinte et fossé	1981	MAC	Saint-Ouen	FS
VERLUT	Rouen. Jardins de l'Hôtel de Ville	1981	MAC	Saint-Ouen	FS
HALBOUÏT	Rouen. Parking de l'Hôtel de Ville, rapport préliminaire	1983	BMA	Saint-Ouen	FS
VERLUT	Rouen. Fouille d'urgence du parking du Palais de Justice	1984	MA	Palais de Justice	FS
PITTE	Rouen. Rapport sur la fouille de sauvetage programmée effectuée sur place du Grésin de Gaule	1984	BMA	Saint-Ouen	FS
PITTE	Rouen. Rue Moinand et rue Jeanne d'Arc	1984	MA	Château	SUR
PITTE	Rouen. Rue Moinand	1984	MA	Château	S
PITTE	Rouen. Rue Thourret	1984	MA	Rue Thourret	Notes
LE MAHO	Rouen. Cour d'Albane	1985	MA	Cathédrale	FP
LE MAHO	Rouen. Cour d'Albane	1986	MA	Cathédrale	FP
PITTE	Rouen. Place de l'Hôtel de Ville. Rapport sur la fouille de sauvetage programmée	1986	MAC	Saint-Ouen	FS
PITTE	Rouen. Rapport sur les sondages réalisés sous l'aile est du Palais de Justice de Rouen	1986	MAC	Palais de Justice	S
LE MAHO	Rouen. Cour d'Albane	1987	MA	Cathédrale	FP
PITTE	Rouen. 7, rue de la Pie	1988	MA	Rue de la Pie	SUR
PITTE	Rouen. Rapport sur la fouille de sauvetage réalisée rue de l'Ancienne Prison	1989	MAC	Rue de l'Ancienne Prison	FS
PITTE	Rouen. Rue des Bons-Enfants	1989	BMA	Rue des Bons-Enfants	FS
PITTE	Rouen. Notes sur l'existence de vestiges romains au n° 18 de la rue Saint-Romain	1990	MAC	Rue Saint-Romain	EA
HALBOUÏT	Rouen. Tunnel Saint-Herbland, carrefour des rues Socatte, Saint-Lô et E. Bodin. Étude d'impact archéologique	1990	MA	Saint-Herbland	IA
CALDERONI	Rouen. Chapelle Saint-Marc	1991	BMA	Saint-Marc	FS
PITTE	Rouen. Sondages réalisés au Rectorat de Rouen	1991	BMA	Rectorat	S
WINZBERG	Rouen. Chaire Saint-Julien	1991	MA/MOD	Chaire Saint-Julien	IA
CALDERONI	Rouen. Espace du Palais. Impact archéologique	1991	MA	Espace du Palais	IA
PITTE	Rouen. Rectorat	1991	MA	Rectorat	FS
PITTE	Rouen. Rapport sur les sondages réalisés dans la crypte du bâtiment hébraïque, cour du Palais de Justice	1991	MA	Palais de Justice	S
LE MAHO	Rouen. Cathédrale Notre-Dame de Rouen, fouilles de la cour des Maçons	1992	HMA	Cathédrale	FP
LEQUOY	Rouen. Diagnostic archéologique Place Foch	1992	MA	Place Foch	D
MANQUET	Rouen. Beaux-Arts	1992	MA	Beaux-Arts	FP
PITTE	Rouen. 85, rue des Carmes	1992	MA	Rue des Carmes	FS
BUILLIER	Rouen. Place de la Pucelle	1992	MA	Place de la Pucelle	D
MILLARD	Rouen. Métro bus de l'agglomération rouennaise. Sondage au carrefour des rues Jeanne d'Arc et du Grésin/Leclerc, diagnostic complémentaire, station théâtre des arts	1992	MA	Théâtre des Arts	D
LE MAHO	Rouen. Fouilles de la cathédrale de Rouen, cour des Maçons	1993	HMA	Cathédrale	FP
CAREL	Rouen. Chantier Delcroix	1993	MA	Beaux-arts	FS
LOTTI	Rouen. Rue Boura-l'Abbé	1993	MAC	Rue Boura-l'Abbé	FS
PITTE	Rouen. Rapport sur la fouille de sauvetage réalisée au rectorat de Rouen	1993	MA	Rectorat	FS
MILLARD	Rouen. Le puits Saint-André	1994	MA	Saint-André	S
CÉZAR-ÉPAILLY	Rouen. Côte-Sainte-Catherine	1994	MA/MOD	Sainte-Catherine	S
PITTE	Rouen. Rapport sur les sondages réalisés sur l'emplacement du lycée Camille Saint-Saëns	1994	MA	Rue Saint-Lô	S
PEIXOTO	Rouen. Espace du Palais	1994	MA	Espace du Palais	FS
PITTE	Rouen. Rue de Crosse, document final de synthèse	1994	MA	Rue de Crosse	FS
PITTE	Rouen. Camille Saint-Saëns, pré-rapport	1995	MA	Rue Saint-Lô	FS

**Tableau 2.12 : Inventaire des rapports de fouilles (relatifs au Moyen Âge) conservés au Service régional de l'Archéologie de Haute-Normandie. Abréviations concernant la date : ANT – Antiquité ; BMA – bas Moyen Âge ; MAC – Moyen Âge central ; HMA – haut Moyen Âge ; MOD – Moderne. Abréviations type d'opération : S – Sondage ; FP – Fouille programmée ; FS – Fouille de sauvetage ; D – Diagnostic ; DF – Découvertes fortuites ; IA – Impact archéologique ; EA – Étude architecturale ; SUR – Surveillance de travaux.**

Chef d'opération	Titre du rapport	Date du rapport	Découverte - période concernée	Lieu	Type d'opération
GALLIEN	Rouen. Rapport préliminaire, Palais de Justice, place Foch	1996	MA	Palais de Justice	FS
GALLIEN	Rouen. 51, rue Victor Hugo	1996	BMA	Rue Victor Hugo	FS
MARET	Rouen. Place du général de Gaulle	1996	MA	Saint-Ouen	FS
FOLLAIN	Rouen. Rue des Fossés Louis VIII	1996	ANT-MA	Rue des Fossés Louis VIII	FS
CALDERONI	Rouen. 95, 105 rue Martainville	1997	BMA	Martainville	FS
GALLIEN	Rouen. Métrobus, station Palais de Justice	1997	MA	Palais de Justice	FS
MILLARD	Rouen. Rue Champmeslé	1997	MA	Saint-Cande-le-Jeune	S
LANGLOIS	Rouen. Place de la Pucelle, t.1, vol. 1.	1997	MA	Place de la Pucelle	FS
PITTE	Rouen. Camille Saint-Saëns, rapport final	1997	MA	Rue Saint-Lô	FS
MILLARD	Rouen. Rue Champmeslé, rue aux Ours	1997	MA	Rue aux Ours	FS
GUILLOT	Rouen. Rue Champmeslé	1998	MA	Saint-Cande-le-Jeune	FS
HALBOUT	Rouen. Rapport sur la fouille de sauvetage rue des Fossés Louis VIII	1998	ANT-MA	Rue des Fossés Louis VIII	FS
PITTE	Rouen. Rue du Chemin Neuf	1999	MA	Rue du Chemin Neuf	S
CALDERONI	Rouen. Aître Saint-Maclou	2000	MA	Saint-Maclou	FS
PITTE	Rouen. 31, rue de Fontenelle	2001	BMA	Rue Fontenelle	S
GUILLOT	Rouen. 63, rue Jean Lecanuet	2003	MA	Rue Lecanuet	D
CALDERONI	Rouen. Rue Mac Orkan	2003	MA	Mac Orkan	D
GUILLOT	Rouen. 3, place Saint-Gervais	2004	MA	Saint-Gervais	S
GUILLOT	Rouen. Rue des Charettes	2004	MAC	Rue des Charettes	FS
GUILLOT	Rouen. Angle rue des Bons-Enfants et rue de la Porte-aux-rats	2004	BMA	Rue des Bons-Enfants	D
MARET	Rouen. Place Général de Gaulle, rue de l'hôpital	2006	MAC	Saint-Ouen	FS
LANGLOIS	Rouen. 20 bis, rue Saint-Jacques	2006	MA	Rue Saint-Jacques	D
MARET	Rouen. 15-21 place de la Pucelle, 6-8 Place Martin Luther King	2007	MA	Place de la Pucelle	S
GUILLOT	Rouen. 1, rue des Forgettes	2008	HMA	Rue des Forgettes	D
GUILLOT	Rouen. 32, rue du Fardeau — 29-35 rue aux Ours	2009	MA	Rue du Fardeau	D
ÉLOY-EPAILLY	Rouen. Jardins de l'Hôtel de Ville	2010	MA	Saint-Ouen	DF
CALDERONI	Rouen. Une tour de l'entrée du château de Rouen	2010	MA	Château	D
PITTE	Rouen. Les sous-sols médiévaux de l'archevêché de Rouen	2012	MAC	Archevêché	FS
GUILLOT	Rouen. Rue Pouchet	2012	MA	Rue Pouchet	D
ÉLOY-EPAILLY	Rouen. Place Saint-Vivien	2013	MA	Place Saint-Vivien	DF
GUILLOT	Rouen. 46, place des Carmes. Une petite occupation des 10e et 11e siècles	2014	MAC	Place des Carmes	D
HALBOUT	Rouen. Rapport sur la fouille de sauvetage place de la cathédrale	s.d.	MAC	Cathédrale	FS

**Tableau 2.12 : Inventaire des rapports de fouilles (relatifs au Moyen Âge) conservés au Service régional de l'Archéologie de Haute-Normandie (suite).**

Auteur, titre de l'article	Source	Date complète	Année	Type de découverte	Datation de la découverte	Localisation de la découverte (lors que celle-ci est mentionnée)	Établissement concerné
Bouček P., <i>Rapport. Antiquités</i>	<i>Précis analytique des travaux de l'Académie de Rouen</i> , p. 87-108		1814	Tombeaux	MA	Crypte Saint-Gervais	Saint-Gervais
<i>Rubrique, " Rouen, 24 mars "</i>	<i>Journal de Rouen</i>	24 mars 1830	1830	Sépultures	MA	Ancienne église Saint-Paul	Saint-Paul
<i>Sans titre</i>	<i>Mémorial de Rouen</i>	22 avril 1845	1845	Sépultures	MA	Rue Saint-Lô	Saint-Lô
<i>Sans titre</i>	<i>Journal de Rouen</i>	1er août 1846	1846	Architecture	MA	Rue des Béguines	Béguines
Déville A., <i>Archéologue</i>	<i>Revue de Rouen</i> , 1846, p. 259		1846	Mobilier	MA	Église Saint-Gervais	Saint-Gervais
<i>Fouilles de la rue Saint-Lô</i>	<i>Mémorial de Rouen</i>	8 août 1847	1847	Sépultures	MA	Rue Saint-Lô	Saint-Lô
<i>Sans titre</i>	<i>Mémorial de Rouen</i>	22 juillet 1850	1850	Sépultures	MA	Ancienne église Bonne-Nouvelle	Notre-Dame-du-Pé
<i>Sans titre</i>	<i>Journal de Rouen</i>	21 mars 1854	1854	Sépultures	MA	Encoignure rue Saint-Gervais et rue Saint-André	Saint-Gervais
<i>Sans titre</i>	<i>Journal de Rouen</i>	23 janvier 1856	1856	Cronaïque	MA	Ancien couvent des Cordeliers	Franciscains
<i>Sans titre</i>	<i>Journal de Rouen</i>	21 décembre 1856	1856	Fondations (maires)	MA	Route du Mont-aux-Moines	Saint-Gervais
<i>Sans titre</i>	<i>Journal de Rouen</i>	6 mai 1857	1857	Sépultures	MA	Rue des Béguines	Béguines
<i>Sans titre</i>	<i>Journal de Rouen</i>	10 mai 1857	1857	Sépultures	MA	Rue des Béguines	Béguines
<i>Sans titre</i>	<i>Journal de Rouen</i>	15 mai 1857	1857	Sépultures	MA	Rue des Béguines	Béguines
Thouin J.M., <i>Crusse en bronze doré d'une abbesse de Saint-Amand de Rouen, au 12e siècle</i>	<i>Journal de Rouen</i>	27 août 1857	1857	Mobilier	MA	Place Saint-Amand/Rue de la Chaire	Saint-Amand
<i>Sans titre</i>	<i>Journal de Rouen</i>	27 mars 1858	1858	Sépultures	HMA/ANT	Place Saint-Amand/Rue de la Chaire	Saint-Amand
<i>Sans titre</i>	<i>Journal de Rouen</i>	4 août 1858	1858	Sépultures	HMA/ANT	Place Saint-Amand/Rue de la Chaire	Saint-Amand
<i>Sans titre</i>	<i>Journal de Rouen</i>	14 août 1858	1858	Sépultures	HMA/ANT	Place Saint-Amand/Rue de la Chaire	Saint-Amand
<i>Sans titre</i>	<i>Journal de Rouen</i>	18 septembre 1861	1861	Fondations (maires)	MA	Rue des Faub.	Saint-Croix - Saint-Ouen
<i>Sans titre</i>	<i>Journal de Rouen</i>	23 octobre 1868	1868	Mobilier funéraire	MA	Cimetière du Mont-Gargan	Trinité-du-Mont
Thouin J.M., <i>Fouilles sur l'emplacement de l'ancien couvent des Jacobins</i>	<i>Journal de Rouen</i>	23 juin 1869	1869	Sépultures	MA	Rue de Fontenelle	Dominicains
Thouin J.M., <i>Les dalles tumulaires et les sépultures polychromes de l'église des Jacobins au 13e siècle</i>	<i>Journal de Rouen</i>	11 juillet 1869	1869	Sépultures	MA	Rue de Fontenelle	Dominicains
Thouin J.M., <i>Tables gravées complémentaires des constructions du monastère et de l'église des pères Jacobins de Rouen</i>	<i>Journal de Rouen</i>	22 juillet 1869	1869	Mobilier	MA	Rue de Fontenelle	Dominicains
<i>Chronique locale</i>	<i>Journal de Rouen</i>	25 juillet 1869	1869	Dalles tumulaires	MA	Rue de Fontenelle	Dominicains
<i>Sans titre</i>	<i>Journal de Rouen</i>	2 octobre 1869	1869	Fondations (maires)	MA	Rue de Fontenelle	Dominicains
<i>Dalles tumulaires et inscriptions sur plomb trouvées en 1869, aux anciens Dominicains de Rouen</i>	BC.AS.I, t. I, 1868-1869, p. 431-441		1869	Dalles tumulaires	MA	Rue de Fontenelle	Dominicains
<i>Sans titre</i>	<i>Journal de Rouen</i>	8 juillet 1870	1870	Sépultures	MA	Place des Carmes (nord-est)	Carmes
<i>Rouen. Fouilles de Saint-Ouen</i>	BC.AS.I, t. II, 1870-1872, p. 145		1870	Mobilier	MA	Jardin Saint-Ouen	Saint-Ouen
<i>Rouen. Cimetière mérovingien de Saint-Gervais. Monnaie normande du 11e siècle</i>	BC.AS.I, t. II, 1871, p. 202		1871	Sépultures	MA	Place Saint-Gervais	Saint-Gervais
Cochet J.B.D., <i>Notice sur des sépultures chrétiennes trouvées, en mars 1871 à Saint-Ouen de Rouen</i>	MSAN, t. XXVIII, 1871, p. 482-512		1871	Sépultures	MA	Jardin Saint-Ouen	Saint-Ouen
<i>Rapport annuel sur les recherches et conservations d'antiquités, 1870-1871</i>			1871	Sépultures	MA	Jardin Saint-Ouen	Saint-Ouen
<i>Sans titre</i>			1871	Sépultures	MA	Jardin Saint-Ouen	Saint-Ouen
Cochet J.B.D., <i>Notice sur des sépultures chrétiennes. Trouvées à Saint-Ouen de Rouen, en mars 1871</i>	<i>Journal de Rouen</i>	10 avril 1871	1871	Sépultures	MA	Jardin Saint-Ouen	Saint-Ouen
Cochet J.B.D., <i>Séance du 20 juin 1872. Rouen. Fouilles dans la crypte de Saint-Gervais</i>	BC.AS.I, t. II, 1871, p. 312		1871	Sépultures	MA	Crypte Saint-Gervais	Saint-Gervais
Cochet J.B.D., <i>Rouen. Fouilles dans la crypte de Saint-Gervais</i>	BC.AS.I, t. II, 1871, p. 388-391		1871	Sépultures	MA	Crypte Saint-Gervais	Saint-Gervais
Cochet J.B.D., <i>Jardin de Saint-Ouen</i>	BC.AS.I, t. III, 1871, p. 207-208		1871	Sépultures	MA	Jardin Saint-Ouen	Saint-Ouen
Cochet J.B.D., <i>Fouilles dans la crypte de Saint-Gervais de Rouen</i>	<i>Semaine religieuse</i>	19 octobre 1872	1872	Tombeaux	MA	Crypte Saint-Gervais	Saint-Gervais
Cochet J.B.D., <i>Rapport sur les opérations archéologiques dans la Seine-Inférieure.</i>	<i>Revue archéologique</i> , t. XXVI, 1873, p. 150-152		1873	Crypte	MA	Crypte Saint-Gervais	Saint-Gervais
<i>Fouilles de la rue Saint-Lô</i>	<i>Nouvelles de Rouen</i>	9 jan 1883	1883	Sépultures	MA	Rue Saint-Lô	Saint-Lô
Sauvage E.P., <i>Découvertes archéologiques dans l'église de Saint-Ouen à Rouen</i>	<i>Bulletin Monumental</i> , t. LI, p. 93-103		1885	Fondations, sépultures	MA	Église Saint-Ouen	Saint-Ouen
<i>Bulletin archéologique du comité des travaux historiques et scientifiques, p. 1-19</i>			1885	Sépultures	MA	Jardin Saint-Ouen	Saint-Ouen

**Tableau 2.13 : Inventaire des découvertes liées à un établissement régulier avant les années 1970 (articles de journaux).**

Auteur, titre de l'article	Source	Date complète	Année	Type de découverte	Datation de la découverte	Localisation de la découverte (lorsque celle-ci est mentionnée)	Établissement concerné
Lasteyrie R. de, <i>Séance du 12 janvier 1885</i>	<i>Bulletin archéologique du comité des travaux historiques et scientifiques</i> , p. 1-19	12 janvier 1885	1885	Sépultures	MA	Jardin Saint-Ouen	Saint-Ouen
<i>Fouilles de la rue Saint-Lô</i>	<i>Nouvelliste de Rouen</i>	8 janvier 1887	1887	Sépultures	MA	Rue Saint-Lô	Saint-Lô
<i>Fouilles de la rue Saint-Lô</i>	<i>Nouvelliste de Rouen</i>	13 janvier 1887	1887	Pierres tombales	MA	Rue Saint-Lô	Saint-Lô
<i>Fouilles de la rue Saint-Lô</i>	<i>Nouvelliste de Rouen</i>	13 janvier 1887	1887	Pierres tombales	MA	Rue Saint-Lô	Saint-Lô
<i>Fouilles de la rue Saint-Lô</i>	<i>Nouvelliste de Rouen</i>	14 janvier 1887	1887	Carrelage	MA	Rue Saint-Lô	Saint-Lô
<i>Fouilles de la rue Saint-Lô</i>	<i>Nouvelliste de Rouen</i>	18 janvier 1887	1887	Sépultures	MA	Rue Saint-Lô	Saint-Lô
<i>Fouilles de la rue Saint-Lô</i>	<i>Journal de Rouen</i>	28 janvier 1887	1887	Fosse d'aisances	MA	Rue Saint-Lô	Saint-Lô
Degbtigny L., <i>Fouille de la Place des Carmes</i>	Note		1923	Sépultures	MA	Place des Carmes	Carmes
Paillès G., <i>Les travaux de la place des Carmes ont mis au jour des vestiges d'un ancien couvent du 15e siècle</i>	Note		1923	Fondations	MA	Place des Carmes	Carmes
<i>Les fouilles du marché aux fleurs</i>	Note	1er septembre 1975	1945	Fondations	MA	Place des Carmes	Carmes
<i>Sans titre</i>	<i>Journal de Rouen</i>	7 août 1947	1947	Sépultures	MA	Place du Maréchal Foch	Saint-Lô
<i>Sans titre</i>	<i>Paris-Normandie</i>		1952	Fondations (murs)	MA	Sainte-Croix-Saint-Ouen	Sainte-Croix-Saint-Ouen
<i>Sans titre</i>	<i>AMR 1958-1970</i> , p. 170		1964	Sarcophages	MA	Rue de la République	Saint-Amand
Lefebvre P.M., <i>Chapelle de Grandmont</i>	<i>BCASM</i> , t. XXVII, 1969, p. 199-209		1969	Dallage	MA	Grandmont	Grandmont
Lanfry G., <i>Prieuré du Mont-aux-Malades</i>	<i>BCASM</i> , t. XVII, 1969, p. 62		1969	Cave	MA	Mont-aux-Malades	Mont-aux-Malades

**Tableau 2.13 : Inventaire des découvertes liées à un établissement régulier avant les années 1970 (articles de journaux).**



## Chapitre 3

Numéro de section	Nom de section	Nombre de feuilles	Limites	Remarques
1 ou A	Saint-Hilaire	16	Seine — Com. de Blossville-Bonsecours — Com. de Saint-Léger — Com. de Damétal — Com. de Saint-Martin-du-Vivier — Com. de Bois-Guillaume — Bd de la Nîtrière — Bd Martainville — Bd Saint-Hilaire — Chemin des Sapins	Comprend les faubourgs Saint-Hilaire, Martainville, Eauplet
2 ou B	Saint-Nicaise	3	Bd Saint-Hilaire — Rue Saint-Hilaire — Rue Saint-Vivien — Rue de l'Épée — Rue Coignebert — Rue des Deux Anges — Rue de Flandre	
3 ou C	L'Hospice général ou la Marécrie	3	Bd Martainville — Bd de la Nîtrière — Rue Saint-Hilaire — Rue Saint-Vivien — Rue des Espagnols — Rue de la Chèvre — Rue du Ruissel — Rue du Pont de l'Arquet — Quai de Paris	
4 ou D	Beauvoisine	12	Chemin des Sapins — Bd Martainville — Bd Beauvoisine — Bd Bouvreuil — Rue Saint-Maur — Com. du Mont-Saint-Aignan — Com. du Bois-Guillaume	Comprend les faubourgs Beauvoisine et Bouvreuil
5 ou E	Lycée	2	Rue Beauvoisine — Bd Beauvoisine — Rue de Flandre — Rue des Deux-Anges — Rue Coignebert - Rue de l'Épée — Rue des Faulx — Rue de l'Hôpital	
6 ou F	Saint-Maclou	2	Quai de Paris — Rue des Espagnols - Rue de la Chèvre — Rue du Ruissel — Rue du Pont de l'Arquet — Rue des Faulx — Rue Damiette — Rue Malpalu	
7 ou G	Cathédrale	2	Quai de Paris — Rue Malpalu — Rue Damiette — Rue de l'Hôpital — Rue des Carmes — Rue Grand-Pont	
8 ou H	Saint-Patrice	3	Rue Beauvoisine — Bd Beauvoisine — Bd Bouvreuil — Rue Cauchoise — Rue des Bons-Enfants — Rue Ganterie	
9 ou I	Palais	3	Quai du Havre — Rue Grand Pont — Rue des Carmes — Rue des Fossés Louis VIII — Rue Ganterie — Rue des Bons-Enfants — Rue Ecuyère — Rue de la Vicomté — Rue du Merrier — Rue de la Vicomté — Rue Haranguerie	
10 ou J	Saint-Éloi	2	Quai du Havre — Rue Haranguerie — Rue de la Vicomté — Rue du Merrier — Rue de la Vicomté — Rue Ecuyère — Rue des Bons-Enfants — Rue Cauchoise — Bd Cauchoise	
11 ou K	Saint-Sever	15	Grand-Cours — Quai — Com. de Petit-Quevilly — Com. de Sotteville	
12 ou L	Cauchoise	16	Bd Cauchoise — Bd Beauvoisine — Rue Saint-Maur — Com. du Mont-Saint-Aignan — Com. de Déville — Com. de Canteleu	

Tableau 3.1 : Délimitation des sections sur le cadastre de 1827.

Numéro de section	Feuille	Nom de section	Nom de rue
10 ou J	Première	Saint-Éloi	Cul-de-sac de la Tour d'Argent
10 ou J	Première	Saint-Éloi	Place de la Pucelle
10 ou J	Première	Saint-Éloi	Place du Vieux Marché
10 ou J	Deuxième	Saint-Éloi	Place Henry IV
10 ou J	Deuxième	Saint-Éloi	Place Saint-Eloy
10 ou J	Première	Saint-Éloi	Rue Cauchoise
10 ou J	Première	Saint-Éloi	Rue de Crosne
10 ou J	Première	Saint-Éloi	Rue de Florence
10 ou J	Première	Saint-Éloi	Rue de Fontenelle
10 ou J	Première	Saint-Éloi	Rue de la Pie
10 ou J	Première	Saint-Éloi	Rue de la Prison
10 ou J	Première	Saint-Éloi	Rue des Béguines
10 ou J	Deuxième	Saint-Éloi	Rue d'Harcourt
10 ou J	Première	Saint-Éloi	Rue du Cercle
10 ou J	Première	Saint-Éloi	Rue du Marché
10 ou J	Première	Saint-Éloi	Rue du Merrier
10 ou J	Première	Saint-Éloi	Rue du Panneret
10 ou J	Première	Saint-Éloi	Rue du Petit Enfer
10 ou J	Première	Saint-Éloi	Rue du Petit Puits
10 ou J	Première	Saint-Éloi	Rue du Vieux Palais
10 ou J	Deuxième	Saint-Éloi	Rue Herbière
10 ou J	Première	Saint-Éloi	Rue Racine
10 ou J	Première	Saint-Éloi	Rue Sainte-Croix des pelletiers
10 ou J	Deuxième	Saint-Éloi	Rue Saint-Eloy
10 ou J	Première	Saint-Éloi	Rue Saint-Georges
10 ou J	Deuxième	Saint-Éloi	Rue Saint-Jacques
2 ou B	Deuxième	Saint-Nicaise	Cul-de-sac de la Folie
2 ou B	Première	Saint-Nicaise	Cul-de-sac de la Hache
2 ou B	Troisième	Saint-Nicaise	Cul-de-sac du Cordier
2 ou B	Première	Saint-Nicaise	Cul-de-sac Hérisson
2 ou B	Première	Saint-Nicaise	Cul-de-sac Pilavoine
2 ou B	Première	Saint-Nicaise	Cul-de-sac Sainte-Claire
2 ou B	Première	Saint-Nicaise	Place de la Croix de Pierre
2 ou B	Première	Saint-Nicaise	Place Saint-Hilaire
2 ou B	Première	Saint-Nicaise	Rue Bassesse
2 ou B	Première	Saint-Nicaise	Rue Cantelle
2 ou B	Deuxième	Saint-Nicaise	Rue de la Cage
2 ou B	Deuxième	Saint-Nicaise	Rue de la Moelle
2 ou B	Première	Saint-Nicaise	Rue de la Rose
2 ou B	Troisième	Saint-Nicaise	Rue de l'Amitié
2 ou B	Deuxième	Saint-Nicaise	Rue d'Enfer
2 ou B	Première	Saint-Nicaise	Rue des Capucins
2 ou B	Deuxième	Saint-Nicaise	Rue des Champs
2 ou B	Troisième	Saint-Nicaise	Rue des Maîtresses
2 ou B	Troisième	Saint-Nicaise	Rue des Matelas
2 ou B	Première	Saint-Nicaise	Rue des Pénitents
2 ou B	Deuxième	Saint-Nicaise	Rue du Clos des Marqueurs
2 ou B	Première	Saint-Nicaise	Rue du Mont
2 ou B	Troisième	Saint-Nicaise	Rue Fleuriquet
2 ou B	Deuxième	Saint-Nicaise	Rue Neuve Saint-Nicaise
2 ou B	Troisième	Saint-Nicaise	Rue Neuve Saint-Vivien
2 ou B	Troisième	Saint-Nicaise	Rue Orbe
2 ou B	Deuxième	Saint-Nicaise	Rue Pitry
2 ou B	Deuxième	Saint-Nicaise	Rue Poisson
2 ou B	Deuxième	Saint-Nicaise	Rue Poitron
2 ou B	Troisième	Saint-Nicaise	Rue Pomme d'Or
2 ou B	Première	Saint-Nicaise	Rue Sainte-Geneviève-du-Mont
2 ou B	Première	Saint-Nicaise	Rue Saint-Hilaire
2 ou B	Deuxième	Saint-Nicaise	Rue Saint-Nicaise
2 ou B	Troisième	Saint-Nicaise	Rue Saint-Vivien
2 ou B	Deuxième	Saint-Nicaise	Rue Tire Huit
2 ou B	Deuxième	Saint-Nicaise	Rue Tirlinceul
3 ou C	Première	Hospice général	Cul-de-sac de Romulus
3 ou C	Troisième	Hospice général	Cul-de-sac de Thiercelin
3 ou C	Deuxième	Hospice général	Cul-de-sac des Poulies
3 ou C	Deuxième	Hospice général	Cul-de-sac du Couaque
3 ou C	Deuxième	Hospice général	Petite rue Godard
3 ou C	Deuxième	Hospice général	Petite rue Saint-Vivien
3 ou C	Première	Hospice général	Place Martainville

Tableau 3.2 : Inventaire des rues sur le cadastre de 1827, zone *intra-muros*.

Numéro de section	Feuille	Nom de section	Nom de rue
3 ou C	Deuxième	Hospice général	Rue Accard
3 ou C	Deuxième	Hospice général	Rue Bourgerue
3 ou C	Deuxième	Hospice général	Rue Brutus
3 ou C	Deuxième	Hospice général	Rue Caumont
3 ou C	Première	Hospice général	Rue Chantereine
3 ou C	Deuxième	Hospice général	Rue Dame Jehane
3 ou C	Troisième	Hospice général	Rue de Josaphas
3 ou C	Deuxième	Hospice général	Rue de la Foulerie
3 ou C	Deuxième	Hospice général	Rue de la Foulerie
3 ou C	Deuxième	Hospice général	Rue de la Gloe
3 ou C	Deuxième	Hospice général	Rue de la Maresquerie
3 ou C	Troisième	Hospice général	Rue de la Salle
3 ou C	Troisième	Hospice général	Rue de la vérité
3 ou C	Deuxième	Hospice général	Rue de la Vigne
3 ou C	Deuxième	Hospice général	Rue de Ronde
3 ou C	Deuxième	Hospice général	Rue des Arpenteurs
3 ou C	Deuxième	Hospice général	Rue des Canettes
3 ou C	Première	Hospice général	Rue des Célestins
3 ou C	Troisième	Hospice général	Rue des Degrés royaux
3 ou C	Deuxième	Hospice général	Rue des Marquets
3 ou C	Deuxième	Hospice général	Rue des Penteurs
3 ou C	Deuxième	Hospice général	Rue des Poulies
3 ou C	Deuxième	Hospice général	Rue des Prés
3 ou C	Deuxième	Hospice général	Rue des Prés-Martainville
3 ou C	Deuxième	Hospice général	Rue des Trois cornets
3 ou C	Deuxième	Hospice général	Rue du Battoir
3 ou C	Deuxième	Hospice général	Rue du Bon Espoir
3 ou C	Troisième	Hospice général	Rue du Clos Siant-Marc
3 ou C	Deuxième	Hospice général	Rue du Fer à cheval
3 ou C	Troisième	Hospice général	Rue du Figuier
3 ou C	Deuxième	Hospice général	Rue du Gril
3 ou C	Deuxième	Hospice général	Rue du Nouveau Monde
3 ou C	Deuxième	Hospice général	Rue du Paradis
3 ou C	Première	Hospice général	Rue du Pas du Gand
3 ou C	Deuxième	Hospice général	Rue du Pavillon
3 ou C	Deuxième	Hospice général	Rue du Pont à Renaut
3 ou C	Troisième	Hospice général	Rue du Rempart Martainville
3 ou C	Troisième	Hospice général	Rue Fontenay
3 ou C	Deuxième	Hospice général	Rue Garde Monsieur
3 ou C	Deuxième	Hospice général	Rue gerbe d'orge
3 ou C	Première	Hospice général	Rue Macé
3 ou C	Deuxième	Hospice général	Rue Pichine
3 ou C	Deuxième	Hospice général	Rue Planche Ferrée
3 ou C	Deuxième	Hospice général	Rue Polette
3 ou C	Troisième	Hospice général	Rue Saint-Eustache
3 ou C	Troisième	Hospice général	Rue Saint-Marc
5 ou E	Première	Lycée	Cul-de-sac de l'arc ou coton
5 ou E	Première	Lycée	Cul-de-sac Sainte-Marie
5 ou E	Première	Lycée	Petite rue des Carmélites
5 ou E	Première	Lycée	Place Beauvoisine
5 ou E	Première	Lycée	Place de la Rougemare
5 ou E	Deuxième	Lycée	Rue Beauvoisine
5 ou E	Deuxième	Lycée	Rue Bourg l'Abbé
5 ou E	Première	Lycée	Rue Caron
5 ou E	Première	Lycée	Rue Coignebert
5 ou E	Deuxième	Lycée	Rue Coupe-Gorge
5 ou E	Première	Lycée	Rue de Flandre
5 ou E	Deuxième	Lycée	Rue de la Cigogne
5 ou E	Deuxième	Lycée	Rue de la Perle
5 ou E	Première	Lycée	Rue de la Roche
5 ou E	Deuxième	Lycée	Rue de la Seille
5 ou E	Deuxième	Lycée	Rue de l'Épée
5 ou E	Deuxième	Lycée	Rue des Arsins
5 ou E	Première	Lycée	Rue des Carmélites
5 ou E	Première	Lycée	Rue des deux Anges
5 ou E	Deuxième	Lycée	Rue des Faulx
5 ou E	Première	Lycée	Rue des Minimes
5 ou E	Deuxième	Lycée	Rue des Murs Saint-Ouen
5 ou E	Première	Lycée	Rue du Duc de Bordeaux

Tableau 3.2 : Inventaire des rues sur le cadastre de 1827, zone *intra-muros* (suite).



Numéro de section	Feuille	Nom de section	Nom de rue
5 ou E	Première	Lycée	Rue du Grand Maulévrier
5 ou E	Première	Lycée	Rue du Petit-Maulévrier
5 ou E	Deuxième	Lycée	Rue du Petit-Porche
5 ou E	Première	Lycée	Rue du rempart Beauvoisine
5 ou E	Première	Lycée	Rue du Vert Buisson
5 ou E	Deuxième	Lycée	Rue Pincados
6 ou F	Deuxième	Saint-Maclou	Cul-de-sac de la Chèvre
6 ou F	Deuxième	Saint-Maclou	Cul-de-sac des Avirons
6 ou F	Première	Saint-Maclou	Cul-de-sac des Hauts-Mariages
6 ou F	Première	Saint-Maclou	Passage de l'âtre Saint-Maclou
6 ou F	Deuxième	Saint-Maclou	Petite rue de l'Écu de verre
6 ou F	Première	Saint-Maclou	Place du Pont-de-Robec
6 ou F	Première	Saint-Maclou	Rue Damiette
6 ou F	Deuxième	Saint-Maclou	Rue de la Chèvre
6 ou F	Première	Saint-Maclou	Rue de la Grande Mesure
6 ou F	Deuxième	Saint-Maclou	Rue de la Grosse Bouteille
6 ou F	Deuxième	Saint-Maclou	Rue de l'Écu de verre
6 ou F	Deuxième	Saint-Maclou	Rue des Arpents
6 ou F	Deuxième	Saint-Maclou	Rue des Augustins
6 ou F	Deuxième	Saint-Maclou	Rue des Avirons
6 ou F	Deuxième	Saint-Maclou	Rue des Avirons
6 ou F	Deuxième	Saint-Maclou	Rue des Espagnols
6 ou F	Deuxième	Saint-Maclou	Rue des Maillots Sarrasins
6 ou F	Première	Saint-Maclou	Rue des Ravisés
6 ou F	Première	Saint-Maclou	Rue des Vieilles Estampes
6 ou F	Première	Saint-Maclou	Rue du Barbet
6 ou F	Première	Saint-Maclou	Rue du Chaudron
6 ou F	Première	Saint-Maclou	Rue du Corbeau
6 ou F	Première	Saint-Maclou	Rue du Perroquet
6 ou F	Deuxième	Saint-Maclou	Rue du Plâtre
6 ou F	Première	Saint-Maclou	Rue du Pont cadill
6 ou F	Première	Saint-Maclou	Rue du Pont de l'Arquet
6 ou F	Deuxième	Saint-Maclou	Rue du roi Priam
6 ou F	Première	Saint-Maclou	Rue du Rosier
6 ou F	Première	Saint-Maclou	Rue du Ruissel
6 ou F	Première	Saint-Maclou	Rue dumarveau ?
6 ou F	Première	Saint-Maclou	Rue Eau-de-Robec
6 ou F	Deuxième	Saint-Maclou	Rue Mamuchets
6 ou F	Première	Saint-Maclou	Rue Marelle
6 ou F	Première	Saint-Maclou	Rue Martainville
6 ou F	Première	Saint-Maclou	Rue Neuve
6 ou F	Première	Saint-Maclou	Rue Pa_nelle
6 ou F	Première	Saint-Maclou	Rue Pigeon
6 ou F	Deuxième	Saint-Maclou	Rue Porche Fourrées
6 ou F	Deuxième	Saint-Maclou	Rue Tuvache
7 ou G	Deuxième	Cathédrale	Cul-de-sac des Tueries
7 ou G	Deuxième	Cathédrale	Cul-de-sac Lambert
7 ou G	Deuxième	Cathédrale	Cul-de-sac Mastiquet
7 ou G	Deuxième	Cathédrale	Cul-de-sac Saint-Denis
7 ou G	Deuxième	Cathédrale	Marché aux Balais
7 ou G	Deuxième	Cathédrale	Petite rue du Gaillardbois
7 ou G	Deuxième	Cathédrale	Place du Gaillardbois
7 ou G	Deuxième	Cathédrale	Rue Binet
7 ou G	Deuxième	Cathédrale	Rue de la Madeleine
7 ou G	Deuxième	Cathédrale	Rue de la Savonnerie
7 ou G	Deuxième	Cathédrale	Rue de la Thuile
7 ou G	Deuxième	Cathédrale	Rue de l'Epicere
7 ou G	Deuxième	Cathédrale	Rue des Boutiques
7 ou G	Deuxième	Cathédrale	Rue des Fourchettes
7 ou G	Deuxième	Cathédrale	Rue des Fourchettes
7 ou G	Deuxième	Cathédrale	Rue des Halles
7 ou G	Deuxième	Cathédrale	Rue des Tapissiers
7 ou G	Deuxième	Cathédrale	Rue des Trois Moulins
7 ou G	Deuxième	Cathédrale	Rue des Trois Pucelles
7 ou G	Deuxième	Cathédrale	Rue du Bac
7 ou G	Deuxième	Cathédrale	Rue du Chien de Jaune
7 ou G	Deuxième	Cathédrale	Rue du Hallage
7 ou G	Deuxième	Cathédrale	Rue Grand Pont
7 ou G	Deuxième	Cathédrale	Rue Malpalu
7 ou G	Deuxième	Cathédrale	Rue Potard

**Tableau 3.2 : Inventaire des rues sur le cadastre de 1827, zone *intra-muros* (suite).**

Numéro de section	Feuille	Nom de section	Nom de rue
7 ou G	Deuxième	Cathédrale	Rue Saint-Denis
8 ou H	Troisième	Saint-Patrice	Passage Saint-Godard
8 ou H	Troisième	Saint-Patrice	Petite rue Saint-Laurent
8 ou H	Première	Saint-Patrice	Place Bouvreuil
8 ou H	Deuxième	Saint-Patrice	Place cachoise
8 ou H	Troisième	Saint-Patrice	Rue Beffroy
8 ou H	Troisième	Saint-Patrice	Rue Boulard
8 ou H	Troisième	Saint-Patrice	Rue Bouvreuil
8 ou H	Première	Saint-Patrice	Rue Bouvreuil
8 ou H	Première	Saint-Patrice	Rue de la Glacière
8 ou H	Troisième	Saint-Patrice	Rue de la Renelle
8 ou H	Troisième	Saint-Patrice	Rue de la Truie
8 ou H	Troisième	Saint-Patrice	Rue de l'École
8 ou H	Troisième	Saint-Patrice	Rue de l'Écureuil
8 ou H	Deuxième	Saint-Patrice	Rue de l'Émery
8 ou H	Première	Saint-Patrice	Rue d'Écosse
8 ou H	Troisième	Saint-Patrice	Rue des Bons-Enfants
8 ou H	Deuxième	Saint-Patrice	Rue des Champs-Maillets
8 ou H	Troisième	Saint-Patrice	Rue des Ermites
8 ou H	Troisième	Saint-Patrice	Rue des Maillots
8 ou H	Première	Saint-Patrice	Rue des ramparts Bouvreuil
8 ou H	Deuxième	Saint-Patrice	Rue Dinanderie
8 ou H	Troisième	Saint-Patrice	Rue du Baillage
8 ou H	Troisième	Saint-Patrice	Rue du cimetière Saint-Laurent
8 ou H	Troisième	Saint-Patrice	Rue du Coquet
8 ou H	Première	Saint-Patrice	Rue du Cordier
8 ou H	Troisième	Saint-Patrice	Rue du Moulinet
8 ou H	Deuxième	Saint-Patrice	Rue du Petit-Musc
8 ou H	Troisième	Saint-Patrice	Rue du Porche Saint-Godard
8 ou H	Troisième	Saint-Patrice	Rue du Sacre
8 ou H	Deuxième	Saint-Patrice	Rue Étoupée
8 ou H	Troisième	Saint-Patrice	Rue Faucon
8 ou H	Troisième	Saint-Patrice	Rue Ganterie
8 ou H	Deuxième	Saint-Patrice	Rue Gril
8 ou H	Troisième	Saint-Patrice	Rue Morand
8 ou H	Première	Saint-Patrice	Rue Neuve Beauvoisine
8 ou H	Deuxième	Saint-Patrice	Rue Neuve Saint-Patrice
8 ou H	Deuxième	Saint-Patrice	Rue Porte-aux-Rats
8 ou H	Troisième	Saint-Patrice	Rue Saint-Laurent
8 ou H	Troisième	Saint-Patrice	Rue Saint-Patrice
8 ou H	Troisième	Saint-Patrice	Rue Dinanderie
9 ou I	Deuxième	Palais	Cul-de-sac Saint-Vincent
9 ou I	Première	Palais	Galerie Saint-Jean
9 ou I	Première	Palais	Grande Rue
9 ou I	Première	Palais	Passage Saint-Jean
9 ou I	Deuxième	Palais	Petite rue nationale
9 ou I	Première	Palais	Petite Rue Saint-Jean
9 ou I	Première	Palais	Petite rue Saint-Lô
9 ou I	Première	Palais	Place du Marché-Neuf
9 ou I	Deuxième	Palais	Rue Ancrière
9 ou I	Première	Palais	Rue aux Juifs
9 ou I	Première	Palais	Rue aux Ours
9 ou I	Première	Palais	Rue Boudin
9 ou I	Deuxième	Palais	Rue Cabot
9 ou I	Deuxième	Palais	Rue de la Comédie
9 ou I	Première	Palais	Rue de la Poterne
9 ou I	Première	Palais	Rue de la Renelle des Maroquiers
9 ou I	Première	Palais	Rue de la Vicomté
9 ou I	Première	Palais	Rue des Belles Femmes
9 ou I	Première	Palais	Rue des Carnes
9 ou I	Deuxième	Palais	Rue des Charettes
9 ou I	Première	Palais	Rue des Ciseaux
9 ou I	Deuxième	Palais	Rue des Cordeliers
9 ou I	Première	Palais	Rue des Fossés Louis VIII
9 ou I	Deuxième	Palais	Rue des Français
9 ou I	Deuxième	Palais	Rue des Iroquois
9 ou I	Deuxième	Palais	Rue des Rocrois
9 ou I	Première	Palais	Rue des Vergetiers
9 ou I	Première	Palais	Rue du Bec
9 ou I	Deuxième	Palais	Rue du Fardeau

**Tableau 3.2 : Inventaire des rues sur le cadastre de 1827, zone *intra-muros* (suite).**

Numéro de section	Feuille	Nom de section	Nom de rue
9 ou I	Première	Palais	Rue du Gravier
9 ou I	Première	Palais	Rue du Petit-Salut
9 ou I	Première	Palais	Rue Écuyère
9 ou I	Deuxième	Palais	Rue Frigory
9 ou I	Deuxième	Palais	Rue Haranguerie
9 ou I	Deuxième	Palais	Rue Nationale
9 ou I	Première	Palais	Rue Percière
9 ou I	Deuxième	Palais	Rue Ricardière
9 ou I	Première	Palais	Rue Saint-Antoine
9 ou I	Deuxième	Palais	Rue Saint-Étienne des Tonneliers
9 ou I	Deuxième	Palais	Rue Saint-Vincent
9 ou I	Première	Palais	Rue Senecaux
9 ou I	Première	Palais	Rue Socrate

**Tableau 3.2 : Inventaire des rues sur le cadastre de 1827, zone *intra-muros* (suite).**

Dénomination	État actuel	Orientation	Feuille cadastre	Date création	Date disparition/ modification	Autre décision et date	Plan de 1801	Autre décision et date	Nom révolutionnaire et date	Plan Lattré 1784	Plan Gomboust	Plan de Belleforest	Plan de Le Lieur
<i>Accard (rue)</i>	Conservée	N-S	3e section, 2e feuille	Mentionnée en 1199 (Périaux, 1870 : 1-2)			P	Rue Acart	Rue d'Angers (1794-1795)	P	A	A	A
<i>Aître Saint-Maclou (passage de l')</i>	Modifiée	N-S	6e section, 1ere feuille	Deuxième moitié 14e siècle (Périaux, 1870 : 574)	Raccourci au 19e siècle ?		A			A	A	A	A
<i>Amitié (rue de l')</i>	Supprimée	E-O	2e section, 2e feuille	Mentionnée au 14e siècle (Périaux, 1870 : 5)	19e - début 20e ?	Rue de Croismare (14e-15e siècle)	A		Rue du Bonnet-Rouge (1794-1795)	A	A	A	A
<i>Ancrière (rue)</i>	Supprimée	N-S	9e section, 2e feuille	Mentionnée au 13e siècle (Périaux, 1870 : 6)	Supprimée en 1860 pour l'ouverture de la rue de l'Impératrice (Périaux, 1870 : 6)		P			P	P	P	P
<i>Arpenters (rue des)</i>	Supprimée	SO-NE	3e section, 2e feuille	Mentionnée au 15e siècle (Périaux, 1870 : 10)	Supprimée en 1860 pour l'ouverture de la rue de l'Impératrice (Périaux, 1870 : 6)		P			P	A	A	A
<i>Arpens (rue des)</i>	Conservée	N-S	6e section, 2e feuille	Mentionnée en 1246 (Périaux, 1870 : 10)		Rue Notre-Dame ou des Penteurs au Moyen Âge	P			P	A	A	A
<i>Arsins (rue des)</i>	Modifiée	N-S	5e section, 2e feuille	Mentionnée au 14e siècle (Périaux, 1870 : 12)	Prolongée en 1839 jusqu'à la place des Carmes (rue Neuve des Arsins)		P			P	P	A	A
<i>Augustins (rue des)</i>	Conservée	SO-NE	6e section, 2e feuille	Mentionnée au 14e siècle			P		Rue des Montagnards (1794-1795)	P	P	P	P
<i>Aumône (rue de l')</i>	Modifiée	SO-NE	9e section, 1ere feuille	14e siècle ?	Allongée ; Rue des Fossés Louis VIII à partir de la deuxième moitié du 19e siècle	Moyen Âge : rue de la Poterne à rue du Loup ; 1817 : division en deux parties (rue des Fossés Louis VIII ; rue de l'Aumône)	P	Rue des Fossés Louis VIII	Rue de l'Humanité (1794-1795)	P	P	A	P
<i>Avirons (cul-de-sac des)</i>	Supprimée	S-N	6e section, 2e feuille	Indéterminée	Supprimée au 20e siècle ?		A			A	A	A	A
<i>Avirons (rue des)</i>	Supprimée	O-E	6e section, 2e feuille	Mentionnée au 15e siècle (Périaux, 1870 : 20)	Supprimée au 20e siècle (Périaux, 1870 : 20)		P			P	P	A	A
<i>Bac (rue du)</i>	Conservée	S-N	7e section, 2e feuille	Mentionnée au 14e siècle (Périaux, 1870 : 20)		Divers noms au Moyen Âge	P			P	P	A	A
<i>Baillage (rue du)</i>	Modifiée	E-O	8e section, 3e feuille	14e siècle ?	Rue élargie en 1860		P		Rue de l'État Civil	P	P	A	A
<i>Barbet (rue du)</i>	Supprimée	S-N	6e section, 1ere feuille	14e siècle ?	Supprimée au 20e siècle ?	Divers noms au Moyen Âge	P			P	A	A	A
<i>Barbiers (rue des)</i>	Supprimée	S-N	7e section, 1ere feuille	14e siècle ?	Supprimée pour l'ouverture de la rue Impériale en 1810 (PÉRIAUX 1970 : 26)		P			P	P	A	A
<i>Bassesse (rue)</i>	Conservée	SO-NE	2e section, 1ere feuille	Indéterminée	Élargissement ? Porte le nom actuel de rue Legouy		P			P	P	A	A
<i>Battoir (rue du)</i>	Supprimée	O-E	3e section, 2e feuille	Indéterminée	Supprimée pour l'ouverture de la rue Napoléon III en 1870 (Périaux, 1870 : 30)	Rue des trois Cornets ?	P			P	A	A	A
<i>Beauvoisine (rue)</i>	Conservée	S-N	5e section, 2e feuille	Mentionnée au 13e siècle (Périaux, 1870 : 33)		Voie au 5e siècle passant par cette rue ?	P			P	P	P	P
<i>Bec (rue du)</i>	Conservée	S-N	9e section, 1ere feuille	Mentionnée en 1212 (Périaux, 1870 : 36)			P			P	P	P	P
<i>Beffroy (rue)</i>	Conservée	O-E	8e section, 3e feuille	Mentionnée en 1205 (Périaux, 1870 : 39)			P			P	P	P	P
<i>Béguines (rue des)</i>	Conservée	S-N	10e section, 1ere feuille	13e siècle (Périaux, 1870 : 40)			P			P	P	A	A
<i>Belles Femmes (rue des)</i>	Supprimée	S-N	9e section, 1ere feuille	Mentionnée en 1360 (Périaux, 1870 : 42)	Supprimée en 1861 pour l'ouverture de la rue de l'Impératrice (Périaux, 1870 : 42)	Ancienne rue Poiteron ?	P			P	P	P	P
<i>Binet (rue)</i>	Supprimée	O-E	7e section, 2e feuille	Indéterminée			P			P	A	A	A
<i>Bon Espoir (rue du)</i>	Supprimée	O-E	3e section, 2e feuille	Indéterminée	Indéterminée		P			P	P	A	A
<i>Bonnetiers (rue des)</i>	Conservée	O-E	7e section, 1ere feuille	13e siècle (Périaux, 1870 : 55)			P			P	P	P	P
<i>Bons Enfants (rue des)</i>	Conservée	O-E	8e section, 3e feuille	14e siècle (Périaux, 1870 : 57)			P			P	A	A	A
<i>Boucheries Saint-Ouen (rue des)</i>	Conservée	S-N	6e section, 1ere feuille	11e siècle ?			P			P	A	A	A
<i>Boudin (rue)</i>	Conservée	S-N	9e section, 1ere feuille	Mentionnée au 14e siècle (Périaux, 1870 : 62)	Change de nom au 20e siècle : rue Eugène Boudin	Anciennement rue Barate	P			P	P	A	A
<i>Bourg l'Abbé (rue)</i>	Conservée	O-E	5e section, 2e feuille	Mentionnée au 15e siècle (Périaux, 1870 : 65)		Autres noms : rue des Minimes, de Maulévrier, de la Serpente	P		Rue de l'Opinion et de la Révolution	P	A	A	A
<i>Bourgerie (rue)</i>	Conservée	O-E	3e section, 2e feuille	Mentionnée en 1362 (Périaux, 1870 : 64)		Porte le nom de Rue Germont depuis 1867 (Périaux, 1870 : 64) ; noms antérieurs : Rue des Boujonneurs, de la fontaine Saint-Ouen ; Élargissement	P			P	A	A	A
<i>Boutard (rue)</i>	Supprimée	S-N	8e section, 3e feuille	Mentionnée au 15e siècle (Périaux, 1870 : 68)	Indéterminée		P			P	A	A	A
<i>Boutiques (rue des)</i>	Supprimée	S-N	7e section, 2e feuille	Mentionnée au 15e siècle (Périaux, 1870 : 68)	Indéterminée		P			P	A	A	A
<i>Bouvreuil (rue)</i>	Conservée	S-N		Mentionnée au 15e siècle (Périaux, 1870 : 72)	Prolongée en 1817		P			P	P	A	A
<i>Brutus (rue de)</i>	Supprimée	S-N	3e section, 2e feuille	Indéterminée	Supprimée au 20e siècle ?		A			P	A	A	A

Tableau 3.3 : Inventaire des noms de rue.

Dénomination	État actuel	Orientation	Feuille cadastré	Date création	Date disparition/ modification	Autre décision et date	Plan de 1801	Autre décision et date	Nom révolutionnaire et date	Plan Lattre 1784	Plan Gomboust	Plan de Belleforest	Plan de Le Lieur
<i>Cabot (rue)</i>	Supprimée	S-N	9e section, 2e feuille	Mentionnée au 14e siècle (Périaux, 1870 : 76)	Supprimée au 20e siècle ?		P			P	A	A	A
<i>Cage (rue de la)</i>	Prolongée	S-N	2e section ; 2e feuille	Mentionnée au 15e siècle (Périaux, 1870 : 77)	Prolongée en 1843 jusqu'au boulevard	Autres noms	P			P	P	A	A
<i>Calandre (place de la)</i>	Conservée		7e section, 1ere feuille	Mentionnée au 15e siècle (Périaux, 1870 : 79)			P			A	A	A	A
<i>Canettes (rue des)</i>	Supprimée	O-E	3e section, 2e feuille	Indéterminée	Supprimée en 1866 pour le prolongement de la rue Napoléon III (Périaux, 1870 : 79)		P			A	A	A	A
<i>Cantelles (rue)</i>	Conservée	S-N	2e section, 1ere feuille	Indéterminée			P			P	A	A	A
<i>Capucins (rue des)</i>	Conservée	S-N	2e section, 1ere feuille	Indéterminée		Divisée en deux avant ?	P			P	P	A	A
<i>Caquerel (rue)</i>	Supprimée	O-E	6e section, 2e feuille	Mentionnée en 1221 (Périaux, 1870 : 85)	Élargie en 1509, en 1513 et en 1854		P			P	A	A	A
<i>Carmélites (petite rue des)</i>	Conservée	O-E ; S-N	5e section, 1ere feuille	Mentionnée au 15e siècle (Périaux, 1870 : 87)	Changement de nom	Autres noms	P			P	A	A	A
<i>Carmélites (rue des)</i>	Conservée	S-N	5e section, 1ere feuille	Mentionnée au 15e siècle (Périaux, 1870 : 86)		Autres noms	P			P	P	A	A
<i>Carnes (place des)</i>	Conservée		7e section, 1ere feuille	Indéterminée			A			A	A	A	A
<i>Carnes (rue des)</i>	Conservée	S-N	9e section, 1ere feuille	Mentionnée au 14e siècle (Périaux, 1870 : 87)		Divisée ?	P			P	P	A	A
<i>Caron (rue)</i>	Conservée	O-E	5e section, 1ere feuille	Indéterminée			P			P	P	A	A
<i>Cathédrale (place de la)</i>	Conservée		7e section, 1ere feuille	15e siècle		Présence du Marché aux Herbes jusqu'en 1429 (PÉRIAUX 1970 : 92)	P		Place de la raison (1793-1794) ;	A	A	A	A
<i>Cauchoise (rue)</i>	Conservée	N-S	10e section, 1ere feuille	Mentionnée en 1296 ; remonte certainement au 5e siècle (Périaux, 1870 : 102).			P		Rue de Philadelphie (1794-1795)	P	P	P	P
<i>Cauchoise (place)</i>	Conservée		10e section, 1ere feuille	Indéterminée			P		Place Mably	A	A	A	A
<i>Caumont (rue)</i>	Supprimée	N-S	3e section, 1ere feuille	Mentionnée au 16e siècle (Périaux, 1870 : 342)	Indéterminée	Change de nom en 1867 : rue Lamauve	P		Rue de la Loi	P	P	A	A
<i>Célestins (rue des)</i>	Conservée	O-E	3e section, 1ere feuille	Indéterminée			P			A	P	A	A
<i>Cercle (rue du)</i>	Conservée	E-O	10e section, 1ere feuille	Ouverte fin 18e siècle (Périaux, 1870 : 105)			P			A	A	A	A
<i>Chaîne (rue de la)</i>	Conservée	E-O	7e section, 1ere feuille	Mentionnée en 1207 (Périaux, 1870 : 106)		Élargie au 18e siècle ; prolongée en 1811	P		Rue de l'Union (1774-1795)	P	P	P	P
<i>Champs (rue des)</i>	Supprimée	O-E	2e section, 2e feuille	Mentionnée en 1336 (Périaux, 1870 : 115)	Indéterminée		P			P	P	A	A
<i>Champs Maillets (rue des)</i>	Conservée	O-E	8e section, 2e feuille	Mentionnée au 13e siècle (Périaux, 1870 : 117)		Autres noms	P			P	P	A	A
<i>Change (rue du)</i>	Conservée	O-E	7e section, 1ere feuille	Mentionnée au 14e siècle (Périaux, 1870 : 118)			P			P	A	A	A
<i>Chanoines (rue des)</i>	Conservée	S-N	7e section, 1ere feuille	Mentionnée au 14e siècle (Périaux, 1870 : 119)		Autres noms	P		Rue du Caporal (1794-1795)	P	P	A	A
<i>Chanteraine (rue de)</i>	Conservée	S-N	3e section, 1re feuille	Mentionnée au 14e siècle (Périaux, 1870 : 120)		Autres noms	P			A	A	A	A
<i>Chaperon (porche du)</i>	Supprimée	S-N	3e section, 2e feuille	Indéterminée	Indéterminée		P			A	A	A	A
<i>Chaperon (rue)</i>	Supprimée	S-N	3e section, 2e feuille	Mentionnée au 15e siècle (Périaux, 1870 : 122)	Indéterminée	Autres noms	P			P	P	A	A
<i>Charettes (rue des)</i>	Conservée	O-E	9e section, 2e feuille	Mentionnée au 15e siècle (Périaux, 1870 : 122)		Avant le 17e siècle, rue divisée ; autres noms	P			P	P	P	P
<i>Chaudron (rue du)</i>	Supprimée	O-E	6e section ; 1re feuille	Mentionnée au 14e siècle (Périaux, 1870 : 127)	Indéterminée	Aux 14e-15e siècles porte le nom de rue du Sac	P			P	P	A	A
<i>Chèvre (cul-de-sac de la)</i>	Supprimée	O-E	6e section ; 2e feuille	Indéterminée	Indéterminée		P			A	A	A	A
<i>Chèvre (rue de la)</i>	Supprimée	S-N	6e section ; 2e feuille	Mentionnée en 1229 (Périaux, 1870 : 131)	Rue Victor Hgo actuelle ?	Supprimée en 1824 (Périaux, 1870 : 132)	P			P	P	A	A
<i>Chien Jaune (rue du)</i>	Supprimée	O-E	7e section, 2e feuille	Indéterminée	Indéterminée		P			P	P	A	A
<i>Cigogne (rue de la)</i>	Conservée	SO-NE	5e section, 2e feuille	Mentionnée au 15e siècle (Périaux, 1870 : 122)	Indéterminée	Autres noms	P			P	P	A	A
<i>Cigogne du Mont (rue de la)</i>	Conservée	E-O	2e section ; 1ere feuille	15e ?	Indéterminée	Situé sur ancien fief du Mont	P			P	A	A	A
<i>Cimetière Saint-Laurent (rue du)</i>	Modifiée	E-O	8e section ; 3e feuille	16e ?	Resserrée au cours des 19e-20e siècles ; actuelle rue Deshays		?			A	A	A	A
<i>Ciseaux (rue des)</i>	Supprimée	NE-SO	9e section ; 1ere feuille	Mentionnée au 15e siècle (Périaux, 1870 : 139)	Indéterminée		P			P	P	A	A
<i>Clos des Marqueurs (rue du)</i>	Conservée	E-O	2e section ; 2e feuille	Indéterminée			P			P	A	A	A
<i>Clos Saint-Marc (rue du)</i>	Supprimée	E-O	3e section, 3e feuille	Indéterminée	Indéterminée		P			P	A	A	A
<i>Coignebert (rue)</i>	Conservée	NE-SO	5e section, 1re feuille	Mentionnée au 15e siècle (Périaux, 1870 : 142)		Au 15e siècle, rue Thomas Lecomte (Périaux, 1870 : 142)	P			P	A	A	A
<i>Comédie (rue de la)</i>	Supprimée	NE-SO	9e section, 2e feuille	Ouverte en 1816 (Périaux, 1870 : 144)	Indéterminée		A			A	A	A	A
<i>Coquet (rue du)</i>	Supprimée	E-O	8e section, 3e feuille	Mentionnée au 15e siècle (Périaux, 1870 : 148)	Place Restout		P			P	P	A	A
<i>Corbeau (rue du)</i>	Supprimée	O-E	6e section, 1ere feuille	Mentionnée en 1397 (Périaux, 1870 : 149)	Supprimée pour la création du CHU		P			P	P	A	A
<i>Cordeliers (rue des)</i>	Supprimée	NE-SO	9e section, 2e feuille	Mentionnée au 12e siècle (Périaux, 1870 : 149)	Indéterminée	Avant 1251, porte le nom de rue Saint-Clément ; rue des Templiers (Périaux, 1870 : 149)	P		Rue du Peuple (1794-1795)	P	P	P	P
<i>Cardier (rue du)</i>	Conservée	O-E	8e section ; 1ere feuille	Mentionnée en 1422 sous un autre nom (Périaux, 1870 : 153)		Autres noms	P			P	P	A	A
<i>Couaque (cul-de-sac du)</i>	Supprimée	O-E	3e section, 2e feuille	Indéterminée	Indéterminée		P			P	A	A	A
<i>Coupe-Gorge (rue)</i>	Supprimée	O-E	5e section, 2e feuille	Mentionnée en 1422 sous un autre nom (Périaux, 1870 : 156)	Supprimée en pour l'ouverture en 1858 de la rue de l'Hôtel de Ville (Périaux, 1870 : 156)		P		Petite rue de Lille	P	P	A	A
<i>Croix de Fer (rue de la)</i>	Modifiée	NE-SO	7e section, 1re feuille	Mentionnée en 1466 (Périaux, 1870 : 160)		Prolongée de la rue Saint-Nicolas à la place des Carnes au 19e ou 20e siècle ?	P	De la rue Saint-Romain à la rue Saint-Nicolas	Rue de la Croix-de-Fer (1794-1795)	P	P	A	A
<i>Croix de pierre (place de la)</i>	Conservée		8e section, 2e feuille	Mentionnée au 13e siècle (Périaux, 1870 : 161)			P	Élargie	Place Marat (1794-1795)	A	A	A	A
<i>Croix verte (rue de la)</i>	Conservée	NE-SO	7e section, 1re feuille	Mentionnée au 15e siècle (Périaux, 1870 : 163)			P		Rue de la Dordogne ; rue de Casparin	P	P	A	A
<i>Crosne (rue du)</i>	Conservée	O-E	10e section, 1ere feuille	Percée en 1775 sous nom de nouvelle route du lieu de Santé (Périaux, 1870 : 164)		En 1780, porte le nom de grande rue de Crosne (Périaux, 1870 : 164)	P		Rue Pelletier Fargeau	P	A	A	A
<i>Crottes (rue des)</i>	Supprimée	NE-SO	6e section, 2e feuille	Mentionnée en 1371 (Périaux, 1870 : 165)	Indéterminée		P			P	P	P	A

Tableau 3.3 : Inventaire des noms de rue.

Dénomination	État actuel	Orientation	Feuille cadastre	Date création	Date disparition/ modification	Autre décision et date	Plan de 1801	Autre décision et date	Nom révolutionnaire et date	Plan Lattré 1784	Plan Gomboust	Plan de Belleforest	Plan de Le Lieur
<i>Dame Jehanne (rue)</i>	Supprimée	O-E	3e section, 2e feuille	Mentionnée en 1425 sous le nom de rue de la Jenette (Périaux, 1870 : 167)	Supprimée au 18e siècle ?		P		Rue du Pont Amareck	P	A	A	A
<i>Damiette (rue)</i>	Conservée	NE-SO	6e section ; 1re feuille	Mentionnée en 1360 sous le nom de rue de la Miette (Périaux, 1870 : 168)		Autres noms	P			P	P	P	P
<i>Deux Anges (rue des)</i>	Conservée	N-S	5e section, 1re feuille	Indéterminée			P		Rue des Deux Patriotes	P	P	A	A
<i>Dinanderie (rue)</i>	Conservée	E-O	8e section, 2e feuille	Mentionnée au 15e siècle (Périaux, 1870 : 174)		Autres noms	P			P	A	A	A
<i>Duc de Bordeaux (rue du)</i>	Conservée	NE-SO	5e section, 1re feuille	Ouverte au début du 19e siècle (après 1801)		Autres noms duc de Chartres	A			A	A	A	A
<i>Eau de Robec (rue)</i>	Conservée	O-E	6e section, 1ere feuille	13e siècle			P			P	P	P	P
<i>Ecole (rue de l')</i>	Conservée	NE-SO	8e section, 3e feuille	Mentionnée en 1279 (PÉRIAUX 1279 : 187)			P			P	P	P	P
<i>Ecosse (rue d')</i>	Conservée	E-O	8e section, 1ere feuille	Mentionnée en 1397 sous le nom de rue de la Maete (Périaux, 1870 : 191)		Autres noms	P		Rue de Comeille	P	P	P	A
<i>Ecu de verre (petite rue de l')</i>	Supprimée	NE-SO	6e section, 2e feuille	Mentionnée en 1399 sous le nom de rue d'Espagne (Périaux, 1870 : 192)	Supprimée en 1839 pour la création de la place Impériale (Périaux, 1870 : 192)		P			P	A	A	A
<i>Écureuil (rue de l')</i>	Conservée	NE-SO	8e section, 3e feuille	Mentionnée en 1472 sous le nom de rue Saint-Laurent (Périaux, 1870 : 193)		Autres noms : rue Boutard	P			P	P	P	A
<i>Écuyère (rue)</i>	Conservée	NE-SO	9e section, 1ere feuille	Mentionnée en 1226 (Périaux, 1870 : 195)			P			P	P	P	A
<i>Emery (rue de l')</i>	Modifiée	N-S	8e section, 2e feuille	Percée en 1792 (Périaux, 1870 : 345) ; mais n'apparaît pas sur plan de 1801.	Une partie supprimée pour la rue de l'Hôtel-de-Ville		A			A	A	A	A
<i>Enfer (rue d')</i>	Supprimée	E-O	2e section, 2e feuille	Indéterminée	Supprimée deuxième moitié 19e siècle ?		P		Rue de la Vertu	P	A	A	A
<i>Epée (rue de l')</i>	Modifiée	NE-SO	2e section, 3e feuille	Mentionnée en 1399 sous le nom de rue Michel Lemercier (Périaux, 1870 : 204)	Coupée au 19e siècle ?		P			P	P	P	A
<i>Epicerie (rue de l')</i>	Conservée	N-S	7e section, 2e feuille	Mentionnée au 14e siècle (Périaux, 1870 : 205)			P			P	P	A	A
<i>Ermîtes (rue des)</i>	Supprimée	NE-SO	8e section, 3e feuille	Mentionnée au 13e siècle (Périaux, 1870 : 287)	Supprimée en 1861 pour l'ouverture de la rue du Basnage (Périaux, 1870 : 286)		P		Rue du Juré	P	P	A	A
<i>Espagnols (rue des)</i>	Supprimée	NE-SO	6e section, 2e feuille	Indéterminée	Indéterminée		P		rue du Père Duchesne	P	A	A	A
<i>Étoupée (rue)</i>	Modifiée	N-S	8e section, 2e feuille	Mentionnée en 1238 (Périaux, 1870 : 213)	Traversée par la rue de l'Hôtel-de-Ville (Périaux, 1870 : 213)		P			P	P	P	A
<i>Fardeau (rue du)</i>	Conservée	E-O	9e section, 2e feuille	Mentionnée en 1230 sous le nom de rue Barbastre (Périaux, 1870 : 219)			P			P	P	P	P
<i>Faucon (rue)</i>	Conservée	NE-SO	8e section, 3e feuille	Percée en 1610 (Périaux, 1870 : 220)			P			P	A	A	A
<i>Faulx (rue des)</i>	Supprimée	O-E	8e section, 3e feuille	Mentionnée au 13e siècle (Périaux, 1870 : 221)	Démolie en 1539 (Périaux, 1870 : 221) ; présente sur cadastre de 1827.		P			P	A	A	A
<i>Fer à cheval (rue du)</i>	Supprimée	NE-SO	3e section, 2e feuille	Mentionnée au 15e siècle sous le nom de rue aux Chartains (Périaux, 1870 : 222)	Supprimée au 19e siècle ?		P			P	P	P	P
<i>Figuier (rue du)</i>	Supprimée	NE-SO	3e section, 3e feuille	Mentionnée en 1368 sous le nom de Robert Fils Guier (Périaux, 1870 : 225)	Supprimée au 19e siècle ?		P			P	P	A	A
<i>Flandre (rue ou impasse de)</i>	Conservée	NE-SO	5e section, 1re feuille	Mentionnée au 14e siècle (Périaux, 1870 : 226)	Deviens une impasse au 19e siècle		P	Rue de Flandre (impasse)		P	P	A	A
<i>Fleuriquet (rue)</i>	Supprimée	NE-SO	2e section, 3e feuille	Mentionnée en 1461 (Périaux, 1870 : 227)	Supprimée au 19e siècle ?		P			P	A	A	A
<i>Florence (rue de)</i>	Conservée	NE-SO	10e section, 1ere feuille	16e-17e siècle (Périaux, 1870 : 228)			A	Projet d'un nouvel Hôtel de Ville		A	A	A	A
<i>Folie (cul-de-sac de la)</i>	Supprimée	E-O	2e section, 2e feuille	15e siècle ?	Indéterminée		P			P	A	A	A
<i>Fontenelle (rue de)</i>	Modifiée	NE-SO	10e section, 1ere feuille	Réunion de la rue des Jacobins et de la rue Saint-Pierre-le-Portier en 1794 (Périaux, 1870 : 236)	Prolongée en 1860 (Périaux, 1870 : 236)		P			P	P	P	P
<i>Fossés Louis VIII (rue des)</i>	Conservée	E-O	9e section, 1ere feuille	13e ou 14e siècle ?			P			A	A	A	A
<i>Foulerie (rue de la)</i>	Conservée	NE-SO	3e section, 2e feuille	Mentionnée en 1420 (Périaux, 1870 : 242)			P			P	A	A	A
<i>Fourchettes (rue des)</i>	Supprimée	E-O	7e section, 2e feuille	Mentionnée en 1420 (Périaux, 1870 : 243)	Supprimée pour la rue du Général Leclerc		P			P	A	A	A
<i>Français (rue des)</i>	Supprimée	NE-SO	9e section, 2e feuille	Indéterminée	Supprimée pour le prolongement de la rue Harenguerie jusqu'à celle de Saint-Vincent (Périaux, 1870 : 245)		P			P	P	P	P
<i>Frigory (rue)</i>	Supprimée	E-O	9e section, 2e feuille	Mentionnée en 1423 sous le nom de rue Trigory (Périaux, 1870 : 246)	Supprimée au 19e siècle ?		P			P	A	A	A

Tableau 3.3 : Inventaire des noms de rue (suite).

Dénomination	État actuel	Orientation	Feuille cadastre	Date création	Date disparition/ modification	Autre décision et date	Plan de 1801	Autre décision et date ?	Nom révolutionnaire et date	Plan Lattre 1784	Plan Gomboust	Plan de Belleforest	Plan de Le Lieur
<i>Gaillarbois (petite rue du)</i>	Supprimée	NE-SO	7e section, 2e feuille	Indéterminée	Supprimée au 19e siècle ?		P			P	A	A	A
<i>Gaillarbois (place du)</i>	Modifiée		7e section, 2e feuille	Indéterminée	Agrandie		P			A	A	A	A
<i>Ganterie (rue)</i>	Conservée	E-O	8e section, 3e feuille	Mentionnée en 1211 (Périaux, 1870 : 249)			P			P	P	P	P
<i>Garde Monsieur (rue)</i>	Conservée	E-O	3e section, 2e feuille	Indéterminée			P			P	A	A	A
<i>Gerbe d'orge (rue)</i>	Supprimée	NE-SO	3e section, 2e feuille	Indéterminée	Supprimée au 19e siècle ?		P			P	A	A	A
<i>Glacière (rue de la)</i>	Conservée	NE-SO	8e section, 1re feuille	Percée au début du 19e siècle (Périaux, 1870 : 253)			A			A	A	A	A
<i>Gloe (rue de la)</i>	Supprimée	NE-SO	3e section, 2e feuille	Mentionnée en 1420 (Périaux, 1870 : 254)	Supprimée au 19e siècle ?		P			P	P	A	A
<i>Godard (petite rue)</i>	Supprimée	NE-SO	3e section, 2e feuille	Indéterminée	A fait place au prolongement de la rue Édouard-Adam (Périaux, 1870 : 255)		P			P	A	A	A
<i>Grand Maulévrier (rue du)</i>	Conservée	NE-SO	5e section, 1re feuille	15e siècle		Beaucoup de changements de nom	P		Rue des Arts	P	P	A	A
<i>Grand Pont (rue)</i>	Conservée	NE-SO	7e section, 2e feuille	Mentionnée en 1232 sous le nom de rue Saint-Martin (Périaux, 1870 : 254)			P			P	P	P	P
<i>Grande Mesure (rue de la)</i>	Modifiée	NE-SO	6e section, 1ere feuille	Indéterminée	Élargie depuis l'ouverture de la rue Napoléon III (Périaux, 1870 : 262)		P			P	A	A	A
<i>Grande Rue</i>	Conservée	E-O	9e section, 1ere feuille	11e siècle	Rattachée à la rue du Gros Horloge (Périaux, 1870 : 265)	Divers changements de noms	P	Attachée à rue du Gros Horloge		A	A	A	A
<i>Gravier (rue du)</i>	Modifiée	NE-SO	9e section, 1ere feuille	Mentionnée en 1422 (Périaux, 1870 : 263)	Est devenu un passage		P			P	A	A	A
<i>Gril (rue du)</i>	Supprimée	N-S	3e section, 2e feuille	Indéterminée	Indéterminée	Rue du Credil ?	P			P	P	A	A
<i>Grosse Bouteille (rue de la)</i>	Supprimées	E-O	6e section, 2e feuille	13e siècle	Indéterminée	Autre nom : rue de la Grosse-Tour-du-Tot (Périaux, 1870 : 264)	P			P	P	P	A
<i>Grosse Horloge (rue de la)</i>	Conservée	E-O	9e section, 1ere feuille	11e siècle		Divers changements de noms	P			P	P	P	P
<i>Hache (cul-de-sac de la)</i>	Supprimée	N-S	2e section, 1ere feuille	Indéterminée	Supprimée au 19e siècle ?		P			P	A	A	A
<i>Hallage (rue du)</i>	Supprimée	N-S	7e section, 2e feuille	Mentionnée au 15e siècle (Périaux, 1870 : 273)	Supprimée au 19e siècle ?		P			P	A	A	A
<i>Halles (rue des)</i>	Supprimée	E-O	7e section, 2e feuille	Mentionnée au 15e siècle (Périaux, 1870 : 275)	Supprimée au 19e siècle ?		P			P	A	A	A
<i>Haranguerie (rue)</i>	Supprimée	N-S	9e section, 2e feuille	Mentionnée en 1408 sous le nom de vieille Haranguerie lors de son pavage (Périaux, 1870 : 279)	Prolongée en 1864 jusqu'à la rue Saint-Vincent puis supprimée		P			P	P	A	A
<i>Harcourt (rue d')</i>	Conservée	N-S	10e section, 2e feuille	Indéterminée			P		Rue de la Loi	P	A	A	A
<i>Harpe (rue de la)</i>	Supprimée	N-S	3e section, 2e feuille	Indéterminée	Supprimée au 19e siècle ?		P			P	A	A	A
<i>Hauts Mariages (cul-de-sac)</i>	Conservée	E-O	6e section, 1re feuille	Mentionnée en 1425 (Périaux, 1870 : 283)			P			P	P	A	A
<i>Henry IV (place)</i>	Conservée		10e section, 2e feuille	Mentionnée au 15e siècle (Périaux, 1870 : 284)			A	Vieux-Palais		A	A	A	A
<i>Herbière (rue)</i>	Modifiée	N-S	10e section, 2e feuille	Mentionnée en 1230 (Périaux, 1870 : 284)	Modifiée au 19e siècle		P		Rue des Herbières (de la rue des Charettes à chapelle Saint-Georges)	P	P	P	P
<i>Hérisson (cul-de-sac)</i>	Supprimée	N-S	2e section, 1ere feuille	14e siècle ?	Supprimée au 19e siècle ?		P			A	A	A	A
<i>Hôpital (rue de l')</i>	Conservée	E-O	5e section, 2e feuille	Mentionnée en 1205 sous le nom de rue Saint-Ouen (Périaux, 1870 : 254)			P			P	P	P	P
<i>Iroquois (rue des)</i>	Supprimée	N-S	9e section, 2e feuille	Crée par la réunion de deuxrues en 1795 (Périaux, 1870 : 167)	Indéterminée		P			P	P	P	P
<i>Josephat (cul-de-sac de)</i>	Supprimée	E-O	3e section, 3e feuille	Indéterminée	Supprimée lors de l'établissement de la place Saint-Marc au début du 19e siècle (Périaux, 1870 : 167)		P			P	A	A	A
<i>Juifs (rue aux)</i>	Conservée	E-O	9e section, 1ere feuille	Mentionnée en 1203 (Périaux, 1870 : 338)		Autres noms	P			P	P	P	P
<i>Lambert (cul-de-sac)</i>	Supprimée	N-S	7e section, 2e feuille	Indéterminée	Supprimée au 19e siècle ?		P			P	P	A	A
<i>Lièvre (cour du)</i>	Supprimée		6e section, 2e feuille	Citée dans un acte de tabellionage de 1527 (Périaux, 1870 : 348)	Supprimée au 19e siècle ?		P			P	A	A	A

Tableau 3.3 : Inventaire des noms de rue (suite).

Dénomination	État actuel	Orientation	Feuille cadastre	Date création	Date disparition/ modification	Autre décision et date	Plan de 1801	Autre décision et date	Nom révolutionnaire et date	Plan Lattré 1784	Plan Gomboust	Plan de Belleforest	Plan de Le Lieur
<i>Macé (rue)</i>	Modifiée	N-S	3e section, 1er feuille	Mentionnée au 15e siècle sous le nom de rue Massé (Périaux, 1870 : 351)	Élargie au 19e siècle ?		P			P	A	A	A
<i>Magdeleine (closet de la)</i>	Supprimée		7e section, 2e feuille	Indéterminée	Supprimée au 19e siècle ?		P			P	A	A	A
<i>Magdeleine (rue de la)</i>	Supprimée	E-O	7e section, 2e feuille	13e siècle	Supprimée pour la rue du Général Leclerc		P			P	P	P	A
<i>Maillots (rue des)</i>	Supprimée	NO-SE	8e section, 3e feuille	Mentionnée au 15e siècle (Périaux, 1870 : 355)	Supprimée en 1861, pour le passage de la rue de l'Hôtel-de-Ville (Périaux, 1870 : 354)	Autres noms	P			P	P	A	A
<i>Maillots Sarrasins (rue des)</i>	Conservée	NE-SO	6e section, 2e feuille	Formée en 1812 par la démolition du côté ouest de la rue Sarrasin, et du côté est de celle des Trois Maillots (Périaux, 1870 : 355)			A			A	A	A	A
<i>Maîtresses (rue des)</i>	Supprimée	NE-SO	2e section, 3e feuille	?	Supprimée seconde moitié 19e siècle ?		P			P	A	A	A
<i>Malpalu (rue)</i>	Conservée	N-S	7e section, 2e feuille	Mentionnée en 1090 (Périaux, 1870 : 359)			P			P	P	A	A
<i>Mamuchet (rue)</i>	Supprimée	N-S	6e section, 2e feuille	Mentionnée en 1369 (Périaux, 1870 : 359)	Supprimée seconde moitié 19e siècle ?		P			P	A	A	A
<i>Marché (rue du)</i>	Modifiée	NO-SE	10e section, 1er feuille	Ouverte à la fin du 18e siècle	Élargie au 19e ; a pris le nom de rue Thomas Corneille.		A	Projet et fondation du nouvel Hôtel de Ville		P	P	A	A
<i>Marché aux balais (place du)</i>	Supprimée	E-O	7e section, 2e feuille	Indéterminée	Supprimée au 19e siècle ?		P			P	A	A	A
<i>Marché-Neuf (place du)</i>	Modifiée		9e section, 1er feuille	Indéterminée			P			P	A	A	A
<i>Maresquerie (rue de la)</i>	Supprimée	E-O	3e section, 2e feuille	Indéterminée	Supprimée au 19e siècle ?		P			P	A	A	A
<i>Marette (rue)</i>	Supprimée	NO-SE	6e section, 1er feuille	Mentionnée en 1399 sous le nom de ruelle Pierre-Godefroy (Périaux, 1870 : 365)	Indéterminée		P			P	A	A	A
<i>Marquets (rue des)</i>	Modifiée	N-S	3e section, 2e feuille	Mentionnée en 1390 sous le nom de ruelle de l'Aumônerie (Périaux, 1870 : 365)	Fait partie de la rue Ambroise Fleury (Périaux, 1870 : 364)		P			P	P	P	A
<i>Martinville (rue)</i>	Conservée	NO-SE	6e section, 1er feuille	Mentionnée au 11e siècle sous le nom de rue du Nid de Chien (Périaux, 1870 : 365)			P		Rue de la Liberté	P	P	P	P
<i>Massacre (rue)</i>	Conservée	N-S	9e section, 1er feuille	11e siècle ?			P			P	P	P	P
<i>Mastiquet (cul-de-sac)</i>	Supprimée	N-S	7e section, 2e feuille	Indéterminée	Supprimée au 19e siècle ?		P			P	A	A	A
<i>Merrier (rue du)</i>	Modifiée	N-S	10e section, 1er feuille	Mentionnée en 1325 sous le nom de rue Mesrien (Périaux, 1870 : 379)	Réunie à la rue de la Vicomté	Réunie à la rue de la Vicomté en 1792 (Périaux, 1870 : 379) ?	P			P	P	P	A
<i>Minimes (rue des)</i>	Conservée	N-S	5e section, 1er feuille	Mentionnée en 1466 sous le nom de rue descendant à la rue du Bourg-l'Abbé (Périaux, 1870 : 382)			P		Rue des Assignats	P	P	A	A
<i>Moelle (rue de la)</i>	Conservée	E-O	2e section, 2e feuille	Mentionnée au 14e siècle sous le nom de la Courveseriette (Périaux, 1870 : 383)	Conservée sous le nom de rue Aimable Floquet	Autre nom : rue de la Mouche	P			P	A	A	A
<i>Mont (rue du)</i>	Conservée	E-O	2e section, 1er feuille	15e siècle ?			P			P	P	A	A
<i>Morand (rue)</i>	Conservée	NO-SE	8e section, 3e feuille	Percée en 1610 (Périaux, 1870 : 392)			P			P	P	A	A
<i>Moulinet (rue du)</i>	Conservée	N-S	8e section, 3e feuille	Mentionnée au 15e siècle (Périaux, 1870 : 399)			P			P	A	A	A
<i>Mouton (cour)</i>	Supprimée		6e section, 2e feuille	Indéterminée	Indéterminée		P			A	A	A	A
<i>Murs Saint-Ouen (rue des)</i>	Supprimée	N-S	5e section, 2e feuille	Milieu du 13e siècle (Périaux, 1870 : 401)	Supprimée en 1820 pour la place de l'Hôtel de Ville (Périaux, 1870 : 401)	Réunion avec la rue du Petit Porche en 1794	P		Rue de la Fontaine-Neuve	P	P	A	A

Tableau 3.3 : Inventaire des noms de rue (suite).



Dénomination	État actuel	Orientation	Feuille cadastre	Date création	Date disparition/ modification	Autre décision et date	Plan de 1801	Autre décision et date	Nom révolutionnaire et date	Plan Lattré 1784	Plan Gomboust	Plan de Belleforest	Plan de Le Lieur
Nationale (petite rue)	Supprimée	E-O	9e section, 2e feuille	Ouverte en 1791 (Périaux, 1870 : 406) ?	Indéterminée		A			A	A	A	A
Nationale (rue)	Supprimée	N-S	9e section, 2e feuille	Ouverte en 1791 (Périaux, 1870 : 406) ?	Indéterminée	Prolongée jusqu'à la rue aux Ours en 1830 (Périaux, 1870 : 406)	A			A	A	A	A
Neuve (rue)	Supprimée	E-O	6e section, 1ere feuille	Mentionnée en 1531 (Périaux, 1870 : 408)	Supprimée pour l'ouverture de la rue Napoléon-III (Périaux, 1870 : 408)		P			P	P	A	A
Neuve Beauvoisine (rue)	Modifiée	NO-SE	8e section, 1ere feuille	Indéterminée	Rue Adolphe Chéruel		A			A	A	A	A
Neuve des Prés (rue)	Supprimée	N-S	3e section, 1ere feuille	Indéterminée	Supprimée en 1865 par suite de l'établissement des rues d'Amiens et Édouard-Adam (Périaux, 1870 : 410)		A			A	A	A	A
Neuve Massacre (rue)	Modifiée	E-O	9e section, 1ere feuille	Ouverte vers 1806 sur l'emplacement, se prolongeant jusqu'à la rue aux Juifs (Périaux, 1870 : 409)	Rue Émile Verhaeren		A			A	A	A	A
Neuve Saint-Amand (rue)	Supprimée	N-S	7e section, 1ere feuille	Ouverte au commencement du 19e siècle (Périaux, 1870 : 532)	Supprimée pour l'ouverture de la rue de la République (Périaux, 1870 : 532)		A			A	A	A	A
Neuve Saint-Nicaise (rue)	Conservée	E-O	2e section, 2e feuille	Ouverte au commencement du 19e siècle (Périaux, 1870 : 2)			A			A	A	A	A
Neuve Saint-Patrice (rue)	Conservée	N-S	8e section, 2e feuille	Indéterminée	Rue de l'Abbé Cochet		A			A	A	A	A
Neuve Saint-Vivien (rue)	Supprimée	NE-SO	2e section, 3e feuille	Ouverte en 1821 (Périaux, 1870 : 2)	Supprimée au 19e siècle ?		A			A	A	A	A
Nouveau Monde (rue du)	Supprimée	NE-SO	3e section, 2e feuille	Ouverte à la fin du 19e siècle (Périaux, 1870 : 414)	Supprimée en 1866 (Périaux, 1870 : 414)		P			P	A	A	A
Orbe (rue)	Conservée	E-O	2e section, 3e feuille	Mentionnée en 1215 (Périaux, 1870 : 417)			P			P	A	A	A
Ours (rue aux)	Conservée	NO-SE	9e section, 1ere feuille	Indéterminée			P			P	P	P	P
Panneret (rue du)	Conservée	E-O	10e section, 1re feuille	Mentionnée au 15e siècle (Périaux, 1870 : 429)	Rue Samuel Bochard		A		Rue de la Raison	A	P	A	A
Paradis (rue du)	Supprimée	N-S	3e section, 2e feuille	Mentionnée en 1424 (Périaux, 1870 : 430)	Supprimée au 19e siècle ?		A			A	A	A	A
Parcheminiers (cours des)	Supprimée		3e section, 2e feuille	15e siècle ?	Indéterminée		A			A	A	A	A
Pas de gaud (rue du)	Modifiée	N-S	3e section, 1ere feuille	15e siècle ?	Rétrécie au sud au 19e siècle ?		A			P	A	A	A
Patenostre (rue)	Supprimée	E-O	3e section, 1re feuille	Indéterminée	Supprimée au 19e siècle ?		A			A	A	A	A
Pavillon (rue du)	Supprimée	NO-SE	3e section, 2e feuille	Indéterminée	Supprimée au 19e siècle ?		A			P	A	A	A
Pénitents (rue des)	Conservée	NE-SO	2e section, 1ere feuille	Indéterminée			A			A	A	A	A
Penteurs (rue des)	Supprimée	N-S	3e section, 2e feuille	15e siècle ?	Supprimée au 19e siècle ?		P			P	A	A	A
Percière (rue)	Conservée	NE-SO	9e section, 1ere feuille	Mentionnée en 1222 (Périaux, 1870 : 443)			P			P	P	P	P
Père Adam (rue du)	Modifiée	NE-SO	7e feuille, 1ere section	Indéterminée	Tracé modifié		P		Rue de Jenmapes	P	A	A	A
Perle (rue de la)	Supprimée	E-O	5e section, 2e feuille	Indéterminée	Supprimée vers 1858, pour l'ouverture de la rue de l'Hôtel-de-Ville (Périaux, 1870 : 444)		P			P	A	A	A
Perroquet (rue du)	Supprimée	E-O	6e section, 1ere feuille	Indéterminée	Supprimée pour l'ouverture de la rue d'Amiens (Périaux, 1870 : 445)		P			P	A	A	A

Tableau 3.3 : Inventaire des noms de rue (suite).

Dénomination	État actuel	Orientation	Feuille cadastre	Date création	Date disparition/ modification	Autre décision et date	Plan de 1801	Autre décision et date 2	Nom révolutionnaire et date	Plan Lattré 1784	Plan Gomboust	Plan de Belleforest	Plan de Le Lieur
<i>Petit Enfer (rue du)</i>	Supprimée	E-O	10e section, 2e feuille	15e siècle ?	Supprimée au 19e siècle ?	Réunie en 1795 à celle du Petit Enfer (Périaux, 1870 : 445)	P			P	A	A	A
<i>Petit Gril (rue du)</i>	Supprimée	E-O	8e section, 2e feuille	15e siècle ?	Supprimée au 19e siècle ?		A			A	A	A	A
<i>Petit moulin (rue du)</i>	Supprimée	NE-SO	7e section, 2e feuille	Indéterminée	Indéterminée		A			A	A	A	A
<i>Petit mouton (rue du)</i>	Conservée	NO-SE	7e feuille, 1ere section	Mentionnée en 1428 (Périaux, 1870 : 448)			P			P	A	A	A
<i>Petit Musc (rue du)</i>	Supprimée	E-O	8e section, 2e feuille	Mentionnée en 1360 sous le nom de petimache (Périaux, 1870 : 448)	Supprimée, vers 1865, pour le passage de la rue de l'Hôtel-de-Ville (Périaux, 1870 : 448)		P			P	A	A	A
<i>Petit Porche (rue du)</i>	Conservée	NE-SO	5e section, 2e feuille	Mentionnée en 1460 sous le nom de rue de la Jaudine (Périaux, 1870 : 450)			P			P	A	A	A
<i>Petit puits (rue du)</i>	Supprimée	E-O	10e section, 1ere feuille	Mentionnée au 15e siècle (Périaux, 1870 : 429)	Supprimée en 1861 pour l'ouverture de la rue Rollon (Périaux, 1870 : 451)	Autres noms : rue des Étuves ; rue Asselin	P			P	P	A	A
<i>Petit Salut (rue du)</i>	Supprimée		9e section, 1ere feuille	Mentionnée au 13e siècle sous le nom de rue aux tailleurs (Périaux, 1870 : 453)	Supprimée pour la place Jacques le Lieur		P		Rue de Franciade	P	P	A	A
<i>Petit-Maulévrier (rue du)</i>	Conservée	NO-SE	5e section, 1ere feuille	15e siècle ?		1867 : rue de Joyeuse	P			P	P	A	A
<i>Pichine (rue)</i>	Conservée	N-S	3e section, 2e feuille	Mentionnée en 1396 (Périaux, 1870 : 455)	Fait partie de la rue Édouard-Adam depuis 1866 (Périaux, 1870 : 455)		P			P	A	A	A
<i>Pie (rue de la)</i>	Conservée	E-O	10e section, 1re feuille	Mentionnée au 15e siècle (Périaux, 1870 : 431)			P			P	P	A	A
<i>Pigeon (rue)</i>	Supprimée	O-SE	6e section, 1ere feuille	Indéterminée	Supprimée pour l'ouverture de la rue Napoléon III, aujourd'hui la rue d'Amiens (Périaux, 1870 : 458)		P			P	P	A	A
<i>Pilavoine (cul-de-sac)</i>	Supprimée	N-S	2e section, 1ere feuille	Indéterminée	Place Pilavoine		P			P	A	A	A
<i>Pincedos (rue)</i>	Conservée	NO-SE	5e section, 2e feuille	Mentionnée au 14e siècle (Périaux, 1870 : 390)	Mentionnée sous le nom de rue Montbret (Périaux, 1870 : 390)		P			A	P	A	A
<i>Pitry (rue)</i>	Conservée	NO-SE	2e section, 2e feuille	Mentionnée en 1428 (Périaux, 1870 : 459)			P			P	A	A	A
<i>Planche ferrée (rue)</i>	Conservée	E-O	3e section, 2e feuille	Indéterminée			P			P	A	A	A
<i>Plâtre (rue du)</i>	Supprimée	N-S	6e section, 2e feuille	Mentionnée en 1288 (Périaux, 1870 : 461)	Supprimée au 19e siècle ?		P			P	A	A	A
<i>Poisson (rue)</i>	Conservée	NE-SO	2e section, 2e feuille	Indéterminée	Conservée sous le nom de rue des Requis (Périaux, 1870 : 390)		P			P	P	A	A
<i>Poitron (rue)</i>	Conservée	O-SE	2e section, 2e feuille	Mentionnée en 1288 (Périaux, 1870 : 463)			P			P	A	A	A
<i>Pomme d'Or (rue)</i>	Supprimée	NO-SE	2e section, 3e feuille	Mentionnée en 1362 sous le nom de rue Engrenier (Périaux, 1870 : 464)	Supprimée au 19e siècle ?		P			P	P	A	A
<i>Pont à Renault (rue du)</i>	Supprimée	N-S	3e section, 2e feuille	Mentionnée en 1369 (Périaux, 1870 : 468)	Indéterminée		P			P	A	A	A
<i>Pont Codrille (rue)</i>	Conservée	N-S	6e section, 1ere feuille	Indéterminée			P			P	A	A	A
<i>Pont de l'Arquet (rue du)</i>	Conservée	N-S	6e section, 1ere feuille	Mentionnée en 1213 sous le nom de rue de l'Arquet (Périaux, 1870 : 464)			P			P	A	A	A
<i>Pont de Robec (place du)</i>	Supprimée	NE-SO	6e section, 1ere feuille	14e siècle ?	Supprimée au 19e siècle ?		P			A	A	A	A
<i>Porche Fourrée (rue)</i>	Supprimée	E-O	6e section, 2e feuille	Mentionnée en 1378 (Périaux, 1870 : 476)	Supprimée au 19e siècle ?		P			A	A	A	A
<i>Porche Saint-Godard (rue du)</i>	Supprimée	SE-NO	8e section, 3e feuille	Indéterminée	Indéterminée		P		Rue des Hommes Libres	A	A	A	A
<i>Porte aux Rats (rue)</i>	Supprimée	N-S	8e section, 2e feuille	Mentionnée au 15e siècle (Périaux, 1870 : 486)	Partie basse supprimée pour la rue de l'Hôtel de Ville (Périaux, 1870 : 486)		P			P	P	A	A
<i>Potard (rue)</i>	Supprimée	E-O	7e section, 1ere feuille	Mentionnée en 1030 (Périaux, 1870 : 491)	Supprimée au 19e siècle ?		P		Rue Molière	P	P	A	A
<i>Poterne (rue de la)</i>	Conservée	NE-SO	9e section, 1ere feuille	Dressée et bâtie en 1608 (Périaux, 1870 : 491)			P			P	P	A	A
<i>Potette (rue)</i>	Supprimée	N-S	3e section, 2e feuille	Indéterminée	Supprimée au 19e siècle ?		P			P	A	A	A
<i>Poulies (cul-de-sac des)</i>	Supprimée	E-O	3e section, 2e feuille	Indéterminée	Associée à la rue des Poulies au 18e siècle		P			A	A	A	A
<i>Poulies (rue des)</i>	Supprimée	E-O	3e section, 2e feuille	Mentionnée au 16e siècle (Périaux, 1870 : 493)	Supprimée au 19e siècle ?		P			P	P	A	A
<i>Prés (rue des)</i>	Supprimée	NO-SE	3e section, 2e feuille	Indéterminée	Supprimée au 19e siècle ?		P			P	A	A	A
<i>Prés Martainville (rue des)</i>	Supprimée	NE-SO	3e section, 2e feuille	Indéterminée	Supprimée au 19e siècle ?		P			A	A	A	A
<i>Prêtresses (rue des)</i>	Supprimée	S-N	7e section, 1ere feuille	Mentionnée en 1242 (Périaux, 1870 : 501)	Supprimée en 1836 pour le passage de la rue de la République (Périaux, 1870 : 500)		P		Rue d'Arlon	P	P	A	A
<i>Prison (rue de la)</i>	Conservée	NE-SO	10e section, 1ere feuille	Mentionnée en 1257 sous le nom de rue de Sainte-Marie la Petite (Périaux, 1870 : 501)			P			P	P	P	A
<i>Pucelle (place de la)</i>	Conservée		10e section, 1ere feuille	13e siècle (Périaux, 1870 : 504)		Avant 1794, cette place était connue sous le nom de Marché-aux-Veaux (Périaux, 1870 : 504)	P		Place de la Régénération	A	A	A	A

Tableau 3.3 : Inventaire des noms de rue (suite).

Dénomination	État actuel	Orientation	Feuille cadastre	Date création	Date disparition/ modification	Autre décision et date	Plan de 1801	Autre décision et date	Nom révolutionnaire et date	Plan Lattré 1784	Plan Gomboust	Plan de Belleforest	Plan de Le Lieur
<i>Quatre Vents (rue des)</i>	Modifiée	N-S	7e section, 1ere feuille	13e siècle (Périaux, 1870 : 510)	Agrandie : Rue Geores Lanfry		P			A	A	A	A
<i>Racine (rue)</i>	Conservée	NO-SE	10e section, 1ere feuille	Indéterminée	Prolongée au 19e siècle jusqu'au boulevard Cauchoise (Périaux, 1870 : 512)	Avant 1794, on l'appelait la rue Neuve-des-Jacobins 13e siècle (Périaux, 1870 : 512)	A		Rue de la Fondation	A	A	A	A
<i>Rampart Martainville (rue du)</i>	Supprimée	E-O	3e section	Mentionnée en 1526 (Périaux, 1870 : 516)	Supprimée au 19e siècle ?		P			P	A	A	A
<i>Raquette (rue de la)</i>	Supprimée	E-O	7e section, 2e feuille	Mentionnée en 1491 (Périaux, 1870 : 514)	Indéterminée		A			A	A	A	A
<i>Ravisés (rue des)</i>	Supprimée	NE-SO	6e section, 1ere feuille	Mentionnée au 13e siècle sous le nom de rue de Rouvray (Périaux, 1870 : 514)	Supprimée au 19e siècle ?	Prolongée jusqu'à la rue d'Amiens (Périaux, 1870 : 515)	P			P	A	A	A
<i>Rempart Beauvoisine (rue du)</i>	Supprimée	NO-SE	5e section, 1ere feuille	Indéterminée	Supprimée pour le prolongement de la rue de la République jusqu'à la place Beauvoisine (Périaux, 1870 : 515)		P			A	A	A	A
<i>Remparts Bouvreuil (rue des)</i>	Supprimée	NE-SO	8e section, 1ere feuille	Indéterminée	Supprimée au 19e siècle ?		P			A	A	A	A
<i>Renelle (rue de la)</i>	Supprimée	NE-SO	8e section, 3e feuille	Mentionnée en 1201 (Périaux, 1870 : 517)	Supprimée en 1861 pour l'ouverture de la rue Jeanne-d'Arc		P			P	P	P	A
<i>Renelle des Maroquinières (rue de la)</i>	Supprimée	NE-SO	9e section, 1ere feuille	Indéterminée	Supprimée en 1861 pour l'ouverture de la rue Jeanne-d'Arc		P			A	P	P	A
<i>Ricardière (rue)</i>	Modifiée	NE-SO	9e section, 2e feuille	Mentionnée en 1424 (Périaux, 1870 : 524)	Raccourcie au 19e ou 20e siècle ?		P			P	A	A	A
<i>Roche (rue de la)</i>	Conservée	E-O	5e section, 1ere feuille	Mentionnée en 1427 (Périaux, 1870 : 525)			P			P	P	A	A
<i>Rocrois (rue des)</i>	Supprimée	SE-NO	9e section, 2e feuille	Indéterminée	Supprimée au 19e siècle ?		P			A	A	A	A
<i>Roi Priam (rue du)</i>	Supprimée	N-S	6e section, 2e feuille	Indéterminée	Supprimée au 19e siècle ?	Rue du roi Priant	P		Rue du Républicain	P	A	A	A
<i>Romulus (cul-de-sac de)</i>	Conservée	N-S	3e section, 1ere feuille	Indéterminée			A			A	A	A	A
<i>Ronde (rue de)</i>	Supprimée	E-O	3e section, 2e feuille	Indéterminée	Supprimée au 19e siècle ?		A			P	A	A	A
<i>Rose (rue de la)</i>	Conservée	N-S	2e section, 1ere feuille	Mentionnée en 1309 sous le nom de rue aux Noyers			P			P	P	A	A
<i>Rosier (rue du)</i>	Conservée	O-SE	6e section, 1ere feuille	Indéterminée			P			P	P	A	A
<i>Rougemare (place de la)</i>	Conservée		5e section, 1ere feuille	12e siècle ?			P		Place de la Révolution	P	P	P	A
<i>Ruissel (rue du)</i>	Modifiée	N-S	5e section, 1ere feuille	Mentionnée en 1348 sous le nom de rue du Petit-Ruissel (Périaux, 1870 : 531)	Élargie		P			P	P	P	A
<i>Sacre (rue du)</i>	Conservée	NE-SO	8e section, 2e feuille	Mentionnée au 15e siècle (Périaux, 1870 : 531)			P			P	P	A	A
<i>Saint-Amand (place)</i>	Conservée		7e section, 1ere feuille	Début du 19e siècle			P			A	A	A	A
<i>Saint-Amand (rue)</i>	Conservée	NE-SO	7e section, 1ere feuille	Début du 19e siècle			P		Rue de Dampierre	P	A	A	A
<i>Saint-Antoine (rue)</i>	Supprimée	O-SE	9e section, 1ere feuille	14e siècle ?	Supprimée en 1862 pour l'établissement de la rue de l'Impératrice (Périaux, 1870 : 537)		P			P	A	A	A
<i>Saint-Denis (rue)</i>	Conservée	E-O	7e section, 1ere feuille	Mentionnée dans une charte de 1234 (Périaux, 1870 : 540)			P			P	P	P	A
<i>Sainte-Claire (cul-de-sac)</i>	Modifiée	N-S	2e section, 1ere feuille	Indéterminée	Allongée et élargie en rue Sainte-Claire au 19e siècle		P			A	A	A	A
<i>Sainte-Croix-des-Pelletiers (rue)</i>	Conservée	NE-S	10e section, 1ere feuille	Mentionnée au 15e siècle (Périaux, 1870 : 603)			P		Rue des Patriotes	P	P	P	A
<i>Sainte-Genève-du-Mont (rue)</i>	Supprimée	O-SE	2e section, 1ere feuille	Indéterminée	Supprimée au 19e siècle ?		P		Rue du Mont Libre	P	A	A	A
<i>Saint-Eloy (place)</i>	Modifiée		10e section, 2e feuille	Indéterminée	Élargie et est devenue la place Martin Luther King		P		Place de l'Unité	A	A	A	A
<i>Saint-Eloy (rue)</i>	Modifiée	NE-S	10e section, 2e feuille	Mentionnée en 1227 (Périaux, 1870 : 540)	Élargie		P			P	P	A	A
<i>Sainte-Marie (cul-de-sac)</i>	Supprimée	E-O	5e section, 1ere feuille	19e siècle ? (Périaux, 1870 : 605)	Supprimée au 19e siècle ?		A			A	A	A	A
<i>Saint-Étienne des Tonneliers (rue)</i>	Conservée	E-NO	9e section, 2e feuille	Mentionnée au 15e siècle (Périaux, 1870 : 543)			P		Rue de la Réunion	P	P	P	P
<i>Saint-Eustache (rue)</i>	Supprimée	NE-S	3e section, 3e feuille	Ouverte vers la fin du 18e siècle (Périaux, 1870 : 544) ?	Supprimée au 19e siècle ?		A		Rue des Sans-Culottes	A	A	A	A
<i>Saint-Georges (rue)</i>	Supprimée	SE-O	10e section, 1ere feuille	Indéterminée	Supprimée au 19e siècle ?		P		Petite rue de la Régénération	P	A	A	A
<i>Saint-Hilaire (rue)</i>	Conservée	E-O	2e section, 1ere feuille	Mentionnée en 1421 sous le nom de rue du Pavement (Périaux, 1870 : 558)			P			P	P	P	P

Tableau 3.3 : Inventaire des noms de rue (suite).

Dénomination	État actuel	Orientation	Feuille cadastre	Date création	Date disparition/ modification	Autre décision et date	Plan de 1801	Autre décision et date	Nom révolutionnaire et date	Plan Lattré 1784	Plan Gomboust	Plan de Belleforest	Plan de Le Lieur
<i>Saint-Jacques (rue)</i>	Conservée	NO-SE	10e section, 2e feuille	Mentionnée au 13e siècle (Périaux, 1870 : 560)			P		Rue de la Justice	P	A	A	A
<i>Saint-Jean (galerie)</i>	Supprimée	E-O	9e section, 1ere feuille	Début 18e siècle	Indéterminée		A			A	A	A	A
<i>Saint-Jean (passage)</i>	Supprimées	E-O	9e section, 1ere feuille	Début 18e siècle	Indéterminée		A			A	A	A	A
<i>Saint-Jean (petite rue)</i>	Supprimée	E-O	9e section, 1ere feuille	Mentionnée au 15e siècle (Périaux, 1870 : 563)	Supprimée au 19e siècle ?		P		Rue de la Section	P	A	A	A
<i>Saint-Jean (rue)</i>	Supprimée	NO-SE	9e section, 1ere feuille	Mentionnée au 15e siècle (Périaux, 1870 : 563)	Supprimée en 1862 pour l'ouverture de la rue de l'Impératrice (Périaux, 1870 : 561)		P			P	P	A	A
<i>Saint-Laurent (petite rue)</i>	Supprimée	E-NO	8e section, 3e feuille	Mentionnée au 15e siècle (Périaux, 1870 : 567)	Indéterminée		P			A	A	A	A
<i>Saint-Laurent (rue)</i>	Modifiée	E-O	8e section, 3e feuille	Indéterminée	Tout le côté sud de cette rue a été supprimé pour l'établissement, parallèlement à la rue de l'Hôtel-de-Ville, d'une promenade plantée d'arbres entre le jardin de Solférino et l'église de Saint-Laurent (Périaux, 1870 : 567)		P		Rue de la Moselle	P	P	P	P
<i>Saint-Lô (petite rue)</i>	Modifiée	E-O	9e section, 1ere feuille	Indéterminée	Élargissement en 1848 (Périaux, 1870 : 567)		P		Rue des canoniers	A	A	A	A
<i>Saint-Lô (rue)</i>	Modifiée	E-O	9e section, 1ere feuille	Indéterminée	Élargissement en 1848 (Périaux, 1870 : 567)		P			P	P	A	A
<i>Saint-Marc (grand clos)</i>	Supprimée		3e section, 3e feuille	Mentionné en 1396 (Périaux, 1870 : 575)	Supprimée en 1832 (Périaux, 1870 : 575)		P			A	A	A	A
<i>Saint-Marc (petit clos)</i>	Supprimée		3e section, 3e feuille	Mentionné en 1396 (Périaux, 1870 : 575)	Supprimée en 1832 (Périaux, 1870 : 575)		P			A	A	A	A
<i>Saint-Marc (rue)</i>	Supprimée	NE-SO	3e section, 3e feuille	Indéterminée	Supprimée au 19e siècle ?		P		Rue des Volontaires	P	P	A	A
<i>Saint-Nicaise (rue)</i>	Conservée	NE-SO	2e section, 2e feuille	Mentionné en 1248 (Périaux, 1870 : 579)			P			P	P	P	A
<i>Saint-Nicolas (place)</i>	Supprimée		7e section, 1ere feuille	Indéterminée	Supprimée au 19e siècle ?		P			A	A	A	A
<i>Saint-Nicolas (rue)</i>	Conservée	E-O	7e section, 1ere feuille	Mentionnée en 1254 (Périaux, 1870 : 581)			P			P	P	P	P
<i>Saint-Ouen (place)</i>	Conservée		5e section, 2e feuille	1319 ? (Périaux, 1870 : 303)	Prend le nom de Place de l'Hôtel de Ville en 1852 (Périaux, 1870 : 303)		P			P	A	A	A
<i>Saint-Patrice (rue)</i>	Conservée	E-O	8e section, 2e feuille	Mentionnée en 1419 sous le nom de rue des Balances (Périaux, 1870 : 582)			P			P	P	A	A
<i>Saint-Romain (rue)</i>	Conservée	E-O	7e section, 1ere feuille	Mentionnée en 1423 (Périaux, 1870 : 586)			P		Rue du Citoyen	P	P	A	A
<i>Saint-Vincent (rue)</i>	Supprimée	E-NO	9e section, 2e feuille	Indéterminée			P		Rue des Piques	P	A	A	A
<i>Saint-Vivien (rue)</i>	Conservée	E-O	2e section, 3e feuille	Mentionnée au 15e siècle			P			P	P	P	P
<i>Salamandre (rue de la)</i>	Supprimée	E-O	7e section, 2e feuille	Mentionnée en 1365 (Périaux, 1870 : 606)	Supprimée au 19e siècle ?		P			A	A	A	A
<i>Salle (rue de la)</i>	Supprimée	N-S	3e section, 3e feuille	Mentionnée en 1498 (Périaux, 1870 : 606)	Supprimée pour l'ouverture de la rue Armand-Carrel (Périaux, 1870 : 606)		P			A	A	A	A
<i>Savonnerie (rue de la)</i>	Conservée	NO-E	7e section, 2e feuille	15e siècle ? (Périaux, 1870 : 607)			P			P	A	A	A
<i>Seille (rue de la)</i>	Conservée	NO-E	5e section, 2e feuille	Mentionnée en 1365 (Périaux, 1870 : 609)			P			P	P	A	A
<i>Sénécaux (rue)</i>	Supprimée	NE-S	9e section, 1ere feuille	Mentionnée en 1420 (Périaux, 1870 : 612)	Supprimée en 1861, pour le passage de la rue Jeanne-d'Arc (Périaux, 1870 : 612)		P			P	P	A	A
<i>Socrate (rue)</i>	Conservée	NE-S	9e section, 1ere feuille	15e siècle ?		Au 17e siècle, passage dans lequel était l'entrée du prieuré de Saint-Lô (Périaux, 1870 : 618) ; Ancienne rue neuve Saint-Lô	P			P	A	A	A

Tableau 3.3 : Inventaire des noms de rue (suite).

Dénomination	État actuel	Orienta-tion	Feuille cadastre	Date création	Date disparition/ modification	Autre décision et date	Plan de 1801	Autre décision et date	Nom révolutionnaire et date	Plan Lattré 1784	Plan Gomboust	Plan de Belleforest	Plan de Le Leur
<i>Tambour (rue du)</i>	Conservée	NE-S	9e section, 1ere feuille	15e siècle ? (Périaux, 1870 : 623)	Supprimée au 19e siècle ?		P			P	A	A	A
<i>Tapissiers (rue des)</i>	Supprimée	NO-SE	7e section, 2e feuille	Indéterminée	Supprimée au 19e siècle ?		P			P	P	A	A
<i>Thiercelin (cul-de-sac de)</i>	Supprimée	E-O	3e section, 3e feuille	Indéterminée	Supprimée au 19e siècle ?		P			P	P	A	A
<i>Thouret (rue)</i>	Conservée	NE-SO	9e section, 1ere feuille	Ouverte en 1806, sur un emplacement occupé précédemment par l'église de Notre-Dame-de-la-Ronde, et par une petite place qui avait servi de cimetière, puis enfin par quelques propriétés particulières vers la rue aux Juifs (Périaux, 1870 : 628)			P			A	A	A	A
<i>Thuile (rue de la)</i>	Supprimée	N-S	7e section, 2e feuille	15e siècle ? (Périaux, 1870 : 637)	Supprimée au 19e siècle ?		P			P	A	A	A
<i>Tirehuit (rue)</i>	Supprimée	NO-SE	2e section, 2e feuille	15e siècle ? (Périaux, 1870 : 630)	Supprimée au 19e siècle ?		P			P	A	A	A
<i>Tirlincul (rue)</i>	Modifiée	N-S	2e section, 2e feuille	15e siècle ? (Périaux, 1870 : 494)	Nom de rue Poussin		P			P	A	A	A
<i>Tour d'argent (cul-de-sac de la)</i>	Conservée	NO-SE	2e section, 1ere feuille	Indéterminée			P			A	A	A	A
<i>Trois cornets (rue des)</i>	Supprimée	O-E	3e section, 2e feuille	15e siècle ? (Périaux, 1870 : 633)	Supprimée pour l'ouverture de la rue d'Amiens (Périaux, 1870 : 633)		P			P	P	A	A
<i>Trois pucelles (rue des)</i>	Supprimée	NO-SE	7e section, 2e feuille	Indéterminée	Supprimée en 1824, pour l'établissement de la place des Arts (Périaux, 1870 : 634)		P			P	A	A	A
<i>Truie (rue de la)</i>	Supprimée	NO-SE	8e section, 3e feuille	15e siècle (Périaux, 1870 : 636)	Supprimée en 1862, lors de l'établissement du jardin de Solférino et des rues adjacentes (Périaux, 1870 : 636)		P			P	P	A	A
<i>Tueries (cul-de-sac des)</i>	Supprimée	NE-SO	7e section, 2e feuille	Indéterminée	Supprimée au 19e siècle ?		P			P	A	A	A
<i>Tuvache (rue)</i>	Modifiée	E-O	6e section, 2e feuille	15e siècle (Périaux, 1870 : 637)	Prolongée en 1845 jusqu'à la rue de la République (Périaux, 1870 : 638)		P			P	P	A	A
<i>Varveau (rue du)</i>	Supprimée	E-O	6e section, 1ere feuille	15e siècle (Périaux, 1870 : 641)	Supprimée pour le passage de la rue d'Amiens. (Périaux, 1870 : 640)		P			P	A	A	A
<i>Vergetiers (rue des)</i>	Conservée	NE-SO	9e section, 1ere feuille	13e siècle (Périaux, 1870 : 648)			P			P	A	A	A
<i>Vérité (rue de la)</i>	Supprimée	E-O	3e section, 3e feuille	Indéterminée	Supprimée au 19e siècle ?		P			P	A	A	A
<i>Verriers (rue des)</i>	Supprimée		3e section, 2e feuille	Indéterminée	Fait aujourd'hui partie de la rue Édouard-Adam (Périaux, 1870 : 649)		P			P	A	A	A
<i>Vert buisson (rue du)</i>	Conservée	N-S	5e section, 1ere feuille	Mentionnée en 1506 (Périaux, 1870 : 649)			P	Prolongée jusqu'à l'ancienne rue Neuve-des-Carmélites, appelée actuellement, la rue Dulong		P	P	A	A
<i>Vicomté (rue de la)</i>	Conservée	NE-SO	9e section, 1ere feuille	Mentionnée en 1369 (Périaux, 1870 : 651)			P			P	P	P	P
<i>Vieilles estampes (rue des)</i>	Supprimée	NE-SO	6e section, 1ere feuille	Ouverte au 19e siècle (Périaux, 1870 : 656)	Supprimée dans la deuxième moitié du 19e siècle ? (Périaux, 1870 : 656)		P			A	A	A	A
<i>Vieux palais (rue du)</i>	Conservée	NE-SO	10e section, 1ere feuille	15e siècle (Périaux, 1870 : 661)			P		Rue de la République	P	P	A	A
<i>Vigne (rue de la)</i>	Supprimée	N-S	3e section, 2e feuille	15e siècle (Périaux, 1870 : 665)	Supprimée au 19e siècle ?		P			P	P	A	A

Tableau 3.3 : Inventaire des noms de rue (suite).

Dénomination	État actuel	Orientation	Feuille cadastré	Date création	Date disparition/ modification	Autre décision et date	Plan de 1801	Autre décision et date	Nom révolutionnaire et date	Plan Lattré 1784	Plan Gomboust	Plan de Belleforest	Plan de Le Lieur
<i>Annonciades (rue des)</i>							A			P	A	A	A
<i>Bas (rue du)</i>							A			P	A	A	A
<i>Basse Vieille Tour</i>							P			P	A	A	A
<i>Cameaux (rue des)</i>							A			A	P	A	A
<i>Caron (cul-de-sac)</i>							A			P	A	A	A
<i>Chevaux (rue aux)</i>				15e siècle (Périaux, 1870 : 130)	Supprimée en 1757 (Périaux, 1870 : 130)	Sur la paroisse Saint-Sauveur, entre le Vieux-Marché et l'ancien hôtel de Fécamp	A			A	P	A	P
<i>Cinq cerfs (rue des)</i>				Ouverte au 9e siècle sous le nom de la rue Saint-Saire ? (Périaux, 1870 : 138)	Réunie en 1795 à la rue Saint-Nicolas (Périaux, 1870 : 138)		A			A	P	A	A
<i>Clos (rue du)</i>							A			P	A	A	A
<i>Coqueréaumont (rue)</i>							A			P	A	A	A
<i>Cordes (cul-de-sac)</i>							A			P	A	A	A
<i>Corets (rue des)</i>				?	Supprimée en 1860 (Périaux, 1870 : 153)	Aussi appelée Cour des Cornets	A			A	P	A	A
<i>Coron (cul-de-sac)</i>							A			P	A	A	A
<i>Cotel (cour)</i>							A			P	A	A	A
<i>Courvoiserie (rue)</i>				Mentionnée en 1212 (Périaux, 1870 : 156)		Partie de la rue de la Grosse Horloge entre porte Massacre et cathédrale	A			A	P	A	P
<i>Croix-Saint-Leufroy (rue de la)</i>							A			P	A	A	A
<i>Crucifix (rue du)</i>				?	Réunie en 1795 à la rue des Inquois (Périaux, 1870 : 166)		A			P	P	A	A
<i>Escale (rue de l')</i>					?		A				P	A	A
<i>Estrade (rue de l')</i>				Mentionnée en 1160 (Périaux, 1870 : 212)	Réunie en 1795 à la rue Nationale (Périaux, 1870 : 212)		A			A	P	A	A
<i>Fontenay (rue)</i>							A			P	A	A	A
<i>Gauthier Blondel (rue)</i>							P			A	A	A	A
<i>Houlleguast (rue)</i>				Mentionnée en 1401 (Périaux, 1870 : 317-318)	Supprimée fin 19e siècle.	Près la porte Cauchoise	A			A	A	A	P
<i>Jésuites (rue des)</i>				Mentionnée au 15e (Périaux, 1870 : 331)	19e siècle		A			A	P	A	A
<i>Loup (rue au)</i>				Mentionnée en 1369 (Périaux, 1870 : 350)			A			P	P	A	P
<i>Machacre (rue du)</i>						Partie de la rue de la Grosse Horloge	A			A	A	A	P
<i>Neuve aux Toiles (rue)</i>							P			A	A	A	A
<i>Neuve des Jacobins (rue)</i>							P			P	A	A	A
<i>Neuve Saint-Lô (rue)</i>							P			A	A	A	A
<i>Noblet (rue)</i>							P			P	P	A	A
<i>Noix (rue aux)</i>				15e siècle (Périaux, 1870 : 123)		Partie de la rue qui est comprise entre la rue des Cordeliers et la rue Harenguerie ou celle de la Vicomé	A			A	P	A	A
<i>Notre-Dame (rue)</i>							P			P	P	P	A
<i>Pellerin (rue du)</i>						Partie de la rue aux Juifs près du Neuf-Marché	A			A	A	A	P
<i>Poe (grande rue du)</i>							A			A	A	A	A
<i>Pont-neuf (rue du)</i>							A			A	P	A	A
<i>Porc (rue du)</i>							A			A	P	A	A
<i>Porche (rue du)</i>							A			P	A	A	A
<i>Prévôt (rue du)</i>							P			P	A	A	A
<i>Qui va à la Vieille-Harenguerie</i>						Partie de la rue des Charrettes	A			A	A	A	P
<i>Qui va au bout du pont</i>						Partie de la rue des Charrettes	A			A	A	A	P
<i>Renard (rue du)</i>							A			A	A	A	P
<i>Rue des Matelas ?</i>							A			P	A	A	A
<i>Saint-André (rue)</i>							P			P	P	P	P
<i>Sainte-Genève (rue)</i>							P			P	P	A	A
<i>Saint-Godard (grande rue)</i>					?	Entre la rue du Cordier et la rue Beffroy	A			A	P	A	A
<i>Saint-Godard (passage)</i>							P			P	A	A	A
<i>Saint-Godard (rue)</i>							P			P	P	A	P
<i>Saint-Pierre à venir de Machacre aux Cordeliers</i>						Rue des Cordeliers	A			A	A	A	P
<i>Saint-Pierre-du-Châtel</i>							P			P	A	A	A
<i>Saint-Sauveur (rue)</i>							P			A	A	A	A
<i>Saint-Vivien (petite rue)</i>							A			P	A	A	A
<i>Sal (?) (rue de la)</i>							A			P	A	A	A
<i>Sarrasins (rue des)</i>							A			P	A	A	A
<i>Sente qui vient de Darmestel</i>						Rue Saint-Pierre	A			A	A	A	P
<i>Trois-Maillots (rue des)</i>							A			P	A	A	A
<i>Vanterie (rue)</i>				Mentionnée au 14e siècle (Périaux, 1870 : 640)		Partie de la rue de la Grosse Horloge depuis l'église Saint-Michel jusqu'à la tour du beffroi	A			A	P	A	A
<i>Voltaire (rue de)</i>							P			A	P	A	A

Tableau 3.3 : Inventaire des noms de rue (Rues non mentionnées sur le cadastre mais apparaissant sur les plans antérieurs).



## Chapitre 4

Nom de la voie	Largeur	Date d'apparition	Date de suppression	Nombre de tronçons mis au jour	Localisation des tronçons	Fiabilité du tracé	Références
<i>Cardo 1</i>	14 m	1er-2e siècle ?	Indéterminée		Place du Vieux Marché, à proximité de la rue de Crosne	À vérifier	Mathieu, 1974 ; Thaurin, 1866
<i>Cardo 2</i>		1er-2e siècle ?	Indéterminée	3	Entre la place du Vieux-Marché et de la place de la Pucelle	À vérifier	Thuillier, 1992 ; Thaurin 1862 ; Thaurin 1864
<i>Cardo 3</i>	12 m, chaussée d'environ 7 m	1er-2e siècle ?	Indéterminée	3	Rue Général Giraud ; Rue du Gros-Horloge	Bonne	Lequoy, 1992 ; Dubois, 1965 ; Thaurin, 1864-1865
<i>Cardo 4</i>		1er-2e siècle ?	Indéterminée	1	Tronçon près de la Seine	Hypothétique (fouille de 1863)	Thaurin, 1863
<i>Cardo 5</i>	8 m	1er siècle apr. J.-C.	Indéterminée	2	Rue Socrate ; rue de l'Écureuil	Bonne	Halbout, Verlut, 1992 ; Peixoto, 1993
<i>Cardo 6</i>		1er-2e siècle ?	Indéterminée	6	Trois tronçons rue des Carmes, un place de la Cathédrale, deux rue Beauvoisine	Bonne	Dubois, Halbout-Bertin, 1978 ; Pitte, 1992 ; Halbout, 1980 ; Vesly, 1991 ; Thaurin, 1856 ;
<i>Cardo 7</i>	Chaussée de 4 m	1er-2e siècle ?	9e siècle ?	3	Place de la Cathédrale ; rue de l'Hôpital ; rue des Arsins	Bonne	Halbout, 1979 ; Le Maho, 1991 ; Cochet, 1871 : 360
<i>Cardo 8</i>		Milieu du 1er siècle apr. J.-C.	Milieu du 3e siècle	1	Place du Général de Gaulle	À vérifier	Halbout, 1983
<i>Cardo 9</i>		1er-2e siècle ?	Indéterminée	2	Place du Général de Gaulle	À vérifier	Pitte, 1986 ; Le Prévost, 1848
<i>Decumanus I</i>		1er-2e siècle ?	Indéterminée	3	Place de la Pucelle ; entre rue du Gros-Horloge et rue aux Ours ; Rue Grand-Pont	Bonne	De Vesly, 1910 ; Dubois, 1969 ; Thuillier, 1992
<i>Decumanus II</i>		1er-2e siècle ?	Indéterminée	5	Deux tronçons à l'entrée de la place du Vieux Marché, un rue du Gros-Horloge et deux place de la cathédrale	Bonne	Le Maho, 1991 ; Le Maho, 1992 ; Baudry 1887 ; Thaurin, 1860, Thaurin, 1864 ; Cochet, 1871 : 359-360
<i>Decumanus III</i>	19.49 m	1er siècle apr. J.-C.	Indéterminée	2	Place du Vieux Marché ; station de métro palais de Justice	Bonne	Anonyme, 1970 ; Mathieu, 1974 ; Lequoy, Lotti, 1992
<i>Decumanus IV</i>		1er-2e siècle ?	Indéterminée	2	Rue Saint-Lô ; un tronçon rue des Carmes ?	À vérifier	Halbout, Verlut, 1992 ; Thaurin, 1864 ; Cochet, 1871 : 360
<i>Decumanus V</i>	10 m	1er-2e siècle ?	Début 4e siècle ?	3	Espace du Palais ; place des Carmes ; rue Cauchoise ?	Bonne	Pitte, 1990 ; Mathieu 1974 ; Mathieu, 1975 ; Peixoto, 1993
<i>Decumanus VI</i>		Début du 1er siècle apr. J.-C.	Troisième quart du 3e siècle	7	Un tronçon rue Cauchoise, deux rue des Bons-Enfants, deux rue des Fossés Louis VIII et un rue des Boucheries Saint-Ouen, un rue des Faulx	Bonne	Thaurin, 1862 ; Boucher, 1937 ; Thaurin, s.d. ; Mathieu 1974 ; Mathieu, 1975 ; Halbout, 1980 ; Leclerc, 1993 ; Thaurin, 1863
<i>Decumanus VII</i>	9 m	Seconde moitié du 1er siècle	Indéterminée	2	Allée Eugène Delacroix, rue de l'Écureuil	Bonne	Carel, 1991 ; Maniquet, 1991 ; Halbout, Verlut, 1992
<i>Decumanus VIII</i>		1er-2e siècle ?				Hypothèse	Dubois, 1987

**Tableau 4.1 : Trame viaire antique – inventaire des tronçons mis au jour par l'archéologie.**



Dédicace	Statut	Apparition supposée
<i>Notre-Dame</i>	<i>Basilica</i> ( groupe épiscopal)	Fin du 4e siècle
<i>Saint-Étienne</i>	<i>Basilica</i> ( groupe épiscopal)	1re moitié du 4e siècle
<i>Saint-Ouen</i>	<i>Basilica</i>	Fin 6e siècle/début 7e siècle
<i>Saint-Martin-du-Pont</i>	<i>Basilica</i>	Mentionnée au 6e siècle
<i>Saint-Herbland</i>	<i>Ecclesia</i>	Mentionnée en 1053, probablement fondée au 8e siècle
<i>Saint-Godard</i>	<i>Ecclesia</i>	< 9e siècle
<i>Saint-Laurent</i>	<i>Ecclesia</i>	< 9e siècle
<i>Sainte-Croix-Saint-Ouen</i>	<i>Ecclesia</i>	< 9e siècle
<i>Saint-Denis</i>	<i>Ecclesia</i>	< 9e siècle
<i>Saint-Hilaire</i>	<i>Ecclesia</i>	< 9e siècle
<i>Saint-Vivien</i>	<i>Ecclesia</i>	< 9e siècle
<i>Saint-Paul</i>	<i>Ecclesia</i>	< 9e siècle
<i>Saint-Michel</i>	<i>Ecclesia</i>	< 9e siècle
<i>Saint-Sauveur</i>	<i>Ecclesia</i>	< 9e siècle
<i>Saint-Jean</i>	<i>Ecclesia</i>	< 9e siècle
<i>Saint-Martin-sur-Renelle</i>	<i>Ecclesia</i>	< 9e siècle
<i>Saint-Sauveur</i>	<i>Ecclesia</i>	< 9e siècle
<b>Monastères supposés du haut Moyen Âge</b>		
<i>Saint-Ouen</i>	<i>Monasterium</i>	Milieu du 8e siècle
<i>Saint-Lô</i>	<i>Monasterium</i>	< 9e siècle
<i>Saint-Amand</i>	<i>Monasterium</i>	< 9e siècle
<i>Saint-Mathieu</i>	<i>Monasterium</i>	< 9e siècle
<i>Saint-Gervais</i>	<i>Abbatiam</i>	< 9e siècle

Tableau 4.2 : Liste des églises du haut Moyen Âge (d'après Jacques Le Maho [Le Maho, 1996]).

Orientation de la voie	Date d'apparition	Date de suppression	Nombre de tronçons mis au jour	Localisation des tronçons	Référence
<i>Voie E-O</i>	1er siècle	Haut Moyen Âge	2	Place du Vieux Marché	Thaurin, 1864
<i>Voie E-O</i>	Début du 1er siècle	8e siècle	1	Place de la Pucelle	Thuillier, 1992
<i>Voie N-S</i>	2e siècle	9e siècle	3	Place de la cathédrale (au nord et à l'est de la tour Saint-Romain, angle nord-ouest du préau de la cour d'Albane et en bordure de la rue Saint-Romain)	Le Maho, 1991

Tableau 4.3 : Voies du haut Moyen Âge attestées par l'archéologie.

## Chapitre 5

Localisation (adresse)	Dénomination	Datation
Arpents (rue des), n° 31	Maison particulière	Fin 15e siècle - début 16e siècle
Augustins (rue des), n° 29	Maison particulière	16e siècle
Bac (rue du), n° 12	Maison particulière	Fin 16e siècle
Bac (rue du), n° 14	Maison particulière	Fin 16e siècle
Bac (rue du), n° 66	Maison particulière	15e-16e siècle
Bec (rue du), n° 21	Hôtel du Bec	1420
Bec (rue du), n° 19	Hôtel du Bec	1420
Bouvreuil (rue), n° 4	Maison particulière	16e siècle
Caquerel (rue), n° 1	Maison particulière	Fin 16e siècle
Caquerel (rue), n° 13	Maison particulière	16e siècle
Carnes (place des), n° 31	Maison particulière	15e siècle
Carnes (rue des), n° 20	Hôtel de la Chambre des Comptes	16e siècle
Carnes (rue des), n° 65	Maison particulière (cave)	13e siècle
Carnes (rue des), n° 67	Maison particulière (cave)	13e siècle
Carnes (rue des), n° 69	Maison particulière	16e siècle
Carnes (rue des), n° 77	Maison particulière	16e siècle
Carnes (rue des), n° 91	Maison particulière	15e-16e siècle
Cathédrale (place de h), encoignure rue du Petit-Sahit	Hôtel	1509
Cathédrale (place de h), n° 17	Maison particulière	16e siècle
Change (rue du), n° 2	Maison particulière	Fin 16e siècle
Change (rue du), n° 4	Maison particulière	Fin 16e siècle
Change (rue du), n° 6	Maison particulière	Fin 16e siècle
Change (rue du), n° 8	Maison particulière	Fin 16e siècle
Charettes (rue des), en face rue des Cordeliers	Maison particulière	Fin 16e siècle
Charettes (rue des), n° 100-102	Maison particulière	1587
Cordeliers (rue des), n° 45	Maison particulière	16e siècle
Damiette (rue), n° 1	Maison particulière	Début 16e siècle
Damiette (rue), n° 10	Maison particulière	15e-16e siècle
Damiette (rue), n° 12	Maison particulière	15e-16e siècle
Damiette (rue), n° 29	Maison particulière	15e-16e siècle
Eau-de-Robec (rue de l'), n° 1	Maison particulière	Fin 16e siècle
Eau-de-Robec (rue de l'), n° 158	Maison particulière	Fin 16e siècle
Eau-de-Robec (rue de l'), n° 221	Maison particulière	Fin 16e siècle
Eau-de-Robec (rue de l'), n° 223	Maison particulière	Fin 16e siècle
Écuyère (rue), n° 58	Maison particulière	16e siècle
Épicerie (rue de l'), n° 10	Maison particulière	15e-16e siècle
Épicerie (rue de l'), n° 14	Maison particulière	15e-16e siècle
Étoupée (rue), n° 4	Maison particulière	1580
Fardeau (rue du)	Maison particulière	16e siècle
Gaillarbois (rue du)	Maison particulière	13e siècle
Ganterie (rue), n° 72	Maison particulière	Fin 16e siècle
Ganterie (rue), n° 74	Maison particulière	Fin 16e siècle
Ganterie (rue), n° 76	Maison particulière	Fin 16e siècle
Grand Pont (rue), n° 36	Maison particulière	1485
Grand Pont (rue), n° 39	Maison particulière	Fin 16e siècle
Grand Pont (rue), n° 41	Maison particulière	Fin 16e siècle
Grand Pont (rue), n° 43	Maison particulière	Fin 16e siècle
Grand Pont (rue), n° 45	Maison particulière	Fin 16e siècle
Grand Pont (rue), n° 60	Maison particulière	15e-16e siècle

Tableau 5.1 : Maisons recensées par Eustache de la Quérière.

Localisation (adresse)	Dénomination	Datation
Grand Pont (rue), n° 62	Maison particulière	15e-16e siècle
Grand Pont (rue), n° 80	Maison particulière	Fin 15e siècle - début 16e siècle
Grosse-Bouteille (rue de la), n° 28	Maison particulière	1584
Grosse-Horloge (rue de la), n° 115	Maison particulière	16e siècle
Grosse-Horloge (rue de la), n° 117	Maison particulière	16e siècle
Grosse-Horloge (rue de la), n° 163	Maison particulière	15e-16e siècle
Grosse-Horloge (rue de la), n° 46	Maison particulière	16e siècle
Grosse-Horloge (rue de la), n° 6	Maison particulière	16e siècle
Grosse-Horloge (rue de la), n° 8	Maison particulière	16e siècle
Grosse-Horloge (rue de la), n° 86	Maison particulière	16e siècle
Hermites (rue des), n° 40	Maison particulière	Fin 16e siècle
Hôpital (rue de l'), n° 1	Hôtel	16e siècle
Hôpital (rue de l'), n° 2	Maison particulière	Fin 16e siècle
Iroquois (rue des), n° 57	Maison particulière	Médiévale
Malpalu (rue), n° 12	Maison particulière	Fin 15e siècle - début 16e siècle
Malpalu (rue), n° 17	Maison particulière	16e siècle
Malpalu (rue), n° 53	Maison particulière	15e-16e siècle
Malpalu (rue), n° 63	Maison particulière	13e siècle
Malpalu (rue), n° 90	Maison particulière	15e siècle
Malpalu (rue), n° 92	Maison particulière	15e siècle
Mamuchets (rue), n° 16	Maison particulière	Fin 16e siècle
Mamuchets (rue), n° 18	Maison particulière	Fin 16e siècle
Martainville (rue), n° 160	Maison particulière	15e-16e siècle
Martainville (rue), n° 60	Maison particulière	16e siècle
Matelas (rue), n° 33	Maison particulière	15e-16e siècle
Neuve-Massacre (rue), 35	Maison particulière	15e-16e siècle
Neuve-Massacre (rue), 35	Maison particulière	15e-16e siècle
Ours (rue aux), n° 87	Maison particulière	16e siècle
Percière (rue), n° 11	Maison particulière	1581
Pie (rue de la), n° 21	Maison particulière	15e siècle
Pie (rue de la), n° 4	Maison particulière	16e siècle
Poisson (rue), n° 31	Maison particulière	Fin 16e siècle
Pont-de-Robec (rue), n° 4	Maison particulière	16e siècle
Pont-de-Robec (rue), n° 6	Maison particulière	16e siècle
Pucelle d'Orléans (place de)	Maison particulière	16e siècle
Pucelle d'Orléans (place de), n° 5	Maison particulière	15e-16e siècle
Renard (rue du), n° 118	Maison particulière	16e siècle
Saint-Denis (rue), n° 15	Maison particulière	15e-16e siècle
Saint-Eloi (rue), entre n° 28 et 30	Maison particulière	16e siècle
Saint-Eloi (rue), n° 10	Maison particulière	Fin 16e siècle
Saint-Eloi (rue), n° 12	Maison particulière	Fin 16e siècle
Saint-Eloi (rue), n° 6	Maison particulière	Fin 16e siècle
Saint-Eloi (rue), n° 8	Maison particulière	Fin 16e siècle
Saint-Etienne-des-Tonneliers, encoignure rue des Iroquois	Maison particulière	15e-16e siècle
Saint-Lô (rue), n° 5	Maison particulière	15e-16e siècle
Saint-Nicolas (rue), n° 32	Collège du Pape	?
Saint-Nicolas (rue), n° 39	Maison particulière	16e siècle
Saint-Nicolas (rue), n° 75	Maison particulière	Fin 16e siècle
Saint-Ouen (place), n° 11	Maison particulière	16e siècle
Saint-Romain (rue), n° 74	Maison particulière	15e-16e siècle

Tableau 5.1 : Maisons recensées par Eustache de la Quérière (suite).

Localisation (adresse)	Dénomination	Datation
Saint-Vivien, n° 86	Maison particulière	16e siècle
Savonnerie (rue de la), n° 29	Maison particulière	15e siècle
Savonnerie (rue de la), n° 31	Maison particulière	15e siècle
Savonnerie (rue de la), n° 4	Maison particulière	15e siècle
Savonnerie (rue de la), n° 41	Maison particulière	15e siècle
Socrate (rue), entre n° 9 et n° 11	Hôtel de Valmont	?
Socrate (rue), n° 1	Maison particulière	16e siècle
Vicomté (rue de la), n° 23	Maison particulière	Fin 16e siècle
Vieille-Tour (place de la basse), n° 25	Maison particulière	15e siècle
Vieille-Tour (place de la basse), n° 27	Maison particulière	15e siècle
Vieille-Tour (place de la basse), n° 5	Maison particulière	1543

**Tableau 5.1 : Maisons recensées par Eustache de la Quérière (suite).**

Localisation (adresse)	Dénomination	Datation
Non-localisé	Bureau des Finances	1509
Ancien Hôtel de Ville (galerie de l'),	Maison particulière	1410
Basse Vieille-Tour (place), n° 32	Maison particulière	1473
Comptes (cour des)	Hôtel de Romé	1525
Damiette (rue), n° 12	Maison Dufour	1514-1517
Étoupée (rue), n° 4	Maison particulière	1580
Grosse Horloge (rue de la)	Maison particulière	1529
Grosse Horloge (rue de la), n° 115	Maison particulière	1523
Grosse Horloge (rue de la), n° 139	Maison particulière	Avant 1377
Grosse Horloge (rue de la), n° 6	Maison des Orfèvres	1504
Hôpital (rue de l'), n° 1	Hôtel Jubert	1523-1524
Martin Luther King (place)	Un bâtiment de l'hôtel Bourgtheroulde	Fin 15e siècle
Percièrre (rue), n° 11	Maison particulière	1581
Saint-Amand (rue)	Logis Saint-Amand	1492-1517
Saint-André (square)	Maison particulière	1520-1524
Saint-Nicolas (rue), 14	Maison particulière	1492-1517
Saint-Nicolas (rue), 8	Maison particulière	1492-1517
Saint-Romain (rue)	Maison particulière	1466
Saint-Romain (rue)	Four du Chapitre	13e siècle
Saint-Vincent (place), 21	Maison de l'Agnus Dei	1542
Saint-Vincent (place), 23	Maison de l'Agnus Dei	1542
Saint-Vincent (place), 25	Maison de l'Agnus Dei	1542

**Tableau 5.2 : Maisons recensées par Raymond Quenedey.**

Localisation (adresse)	Date_1	Date_2	Date retenue
Amiens (rue d'), n° 95	1300	1400	1350
Bac (rue du), n° 66	1475	1525	1500
Barthélémy (place), n° 3	1450	1500	1475
Barthélémy (place), n° 5	1450	1500	1475
Barthélémy (place), n° 7	1450	1500	1475
Basse-Vieille-Tour (place de la), n° 32	1473	1473	1473
Basse-Vieille-Tour (place de la), n° 34	1473	1473	1473
Basse-Vieille-Tour (place de la), n° 36	1473	1473	1473
Beauvoisine (rue), n° 132	1450	1500	1475
Beauvoisine (rue), n° 175	1475	1525	1500
Beauvoisine (rue), n° 177	1475	1525	1500
Beauvoisine (rue), n° 179	1475	1525	1500
Beauvoisine (rue), n° 181	1475	1525	1500
Beauvoisine (rue), n° 183	1475	1525	1500
Beauvoisine (rue), n° 202	1400	1450	1425
Beauvoisine (rue), n° 204	1400	1450	1425
Beffroi (rue), n° 37	1475	1525	1500
Beffroi (rue), n° 39	1400	1500	1450
Beffroi (rue), n° 43	1400	1500	1450
Bons-Enfants (rue des), n° 112	1475	1525	1500
Bons-Enfants (rue des), n° 18	1475	1525	1500
Bons-Enfants (rue des), n° 19	1450	1500	1475
Bons-Enfants (rue des), n° 20	1475	1525	1500
Bons-Enfants (rue des), n° 22	1475	1525	1500
Bougeries Saint-Ouen (rue des), n° 11	1300	1400	1350
Bougeries Saint-Ouen (rue des), n° 13	1300	1400	1350
Bourg l'Abbé (rue), n° 12	1400	1500	1450
Charettes (rue des), n° 135	1300	1400	1350
Coignebert (rue), n° 9	1400	1500	1450
Damiette (rue), n° 14	1450	1500	1475
Damiette (rue), n° 39	1400	1450	1425
Damiette (rue), n° 41	1400	1450	1425
Damiette (rue), n° 8	1300	1400	1350
Eau de Robec (rue), n° 18	1450	1500	1475

**Tableau 5.3 : Maisons recensées par le Service de l'Inventaire et du Patrimoine de Haute-Normandie.**

<b>Localisation (adresse)</b>	<b>Date_1</b>	<b>Date_2</b>	<b>Date retenue</b>
Eau de Robec (rue), n° 185	1450	1500	1475
Ecole (rue de l'), n° 12	1400	1450	1425
Ecole (rue de l'), n° 12bis	1400	1450	1425
Écuyère (rue), n° 83	1400	1500	1450
Écuyère (rue), n° 85	1400	1500	1450
Épicerie (rue de l'), n° 14	1475	1525	1500
Étoupée (rue), n° 19	1300	1400	1350
Étoupe (rue), n° 6	1450	1500	1475
Fossés Louis VIII (rue des), n° 71bis	1450	1500	1475
Fossés Louis VIII (rue des), n° 72	1450	1500	1475
Ganterie (rue), n° 85	1475	1525	1500
Grand Pont (rue), n° 75	1300	1400	1350
Gros-Horloge (rue du), n° 124	1450	1500	1475
Gros-Horloge (rue du), n° 139	1300	1400	1350
Gros-Horloge (rue du), n° 141	1300	1400	1350
Gros-Horloge (rue du), n° 144	1475	1525	1500
Gros-Horloge (rue du), n° 150	1450	1500	1475
Gros-Horloge (rue du), n° 163	1450	1500	1475
Gros-Horloge (rue du), n° 169	1450	1500	1475
Gros-Horloge (rue du), n° 21bis	1450	1500	1475
Gros-Horloge (rue du), n° 80	1450	1500	1475
Gros-Horloge (rue du), n° 85	1475	1525	1500
Gros-Horloge (rue du), n° 87	1475	1525	1500
Gros-Horloge (rue du), n° 99	1475	1525	1500
Hauts Mariages (impasse des)	1300	1400	1350
Lieutenant Aubert (place du), n° 1	1475	1525	1500
Lieutenant Aubert (place du), n° 4	1475	1525	1500
Lieutenant Aubert (place du), n° 6	1475	1525	1500
Malpalu (rue), n° 150	1450	1500	1475
Martainville (rue), n° 190	1475	1525	1500
Martainville (rue), n° 192	1475	1525	1500
Martainville (rue), n° 258	1450	1500	1475
Martainville (rue), n° 260	1450	1500	1475
Martainville (rue), n° 262	1450	1500	1475
Ours (rue aux), n° 37	1475	1525	1500

**Tableau 5.3 : Maisons recensées par le Service de l'Inventaire et du Patrimoine de Haute-Normandie**

(suite).

<b>Localisation (adresse)</b>	<b>Date_1</b>	<b>Date_2</b>	<b>Date retenue</b>
Ours (rue aux), n° 39	1400	1450	1425
Ours (rue aux), n° 59	1450	1500	1475
Petit Mouton (rue du), n° 4	1300	1400	1350
Pie (rue de la), n° 7	1475	1525	1500
Pie (rue de la), n° 9	1475	1525	1500
Pont-à-Dame Renaude (rue du), n° 14	1300	1400	1350
Pucelle (place de la), n° 25	1300	1400	1350
Pucelle (place de la), n° 27	1300	1400	1350
Requis (rue des), n° 14	1450	1500	1475
Saint-Hilaire (rue), n° 85	1300	1400	1350
Saint-Nicaise (rue), n° 25	1450	1500	1475
Saint-Nicolas, n° 14	1475	1525	1500
Saint-Nicolas, n° 16	1475	1525	1500
Saint-Romain (rue), n° 11	1466	1467	1466
Saint-Romain (rue), n° 52	1300	1400	1350
Saint-Romain (rue), n° 54	1300	1400	1350
Saint-Romain (rue), n° 56	1300	1400	1350
Saint-Romain (rue), n° 74	1450	1500	1475
Saint-Vivien (rue), n° 61	1300	1400	1350
Vicomté (rue de la), n° 78	1475	1525	1500
Vieux-Palais (rue du), n° 36	1450	1500	1475
Vieux-Palais (rue du), n° 38	1450	1500	1475

**Tableau 5.3 : Maisons recensées par le Service de l'Inventaire et du Patrimoine de Haute-Normandie  
(suite).**

Localisation (adresse)	Datation	Sources
Bonnetiers (rue des),	Début 13e siècle	Y 44, n° 274
Bonnetiers (rue des),	Avant 1250	G2094, f° 160
Carnes (rue des),	Début 13e siècle	G 4322
Cordeliers (rue des), angle rue des Iroquois	1231	Beaurepaire
Fardeau (rue du),	1206-1217	G4343
Grand-Pont (rue),	1220-1228	G 4290
Grand-Pont (rue),	1220-1228	G 4290
Gros-Horloge (rue du),	Avant 1250	G4356
Gros-Horloge (rue du),	Avant 1250	G2094, f° 61
Iroquois (rue des),	1206-1217	G4289
Malpau (rue),	Avant 1250	G2094
Malpau (rue),	1252	G3529
Malpau (rue),	Avant 1250	G2094, f° 73
Notre-Dame (Aître)	1151-1152	Delisle-Berger 1909 : 177
Notre-Dame (Aître)	1176	Delisle-Berger 1916 : 40-50
Notre-Dame (Aître)	Avant 1250	G 2094 f° 194
Notre-Dame (Aître)	Avant 1250	G 2094 f° 157
Ours (rue aux),	1251	AN S5199, n° 51
Petit-Puits (rue du),	1249	G 4327
Près de l'église Saint-Éloi	1222	AN S5199, n° 65
Près de l'église Sainte-Marie-la-Petite	1205	Y 44, n° 241
Près des l'église Saint-Candé-le-Vieux	1216	G 4275
Près des l'église Saint-Denis	1214	G 4279
Proximité église Saint-Maclou	1201-1203	G 6872 f° 4
Proximité église Saint-Maclou	1206	BMR Y 44, n° 275
Proximité église Saint-Maclou	1240	G 4321
Renelle (rue de la),	1208-1219	20 HP 6
Saint-André-aux-Fèvres (près de l'église),	1232	G4356
Saint-Denis (rue),	1209	Y 44, n° 69
Saint-Denis (rue),	1231	G4280
Saint-Denis (rue),	Avant 1250	G2094
Saint-Denis (rue),	Avant 1250	G2094
Saint-Denis (ruelle),	1235	G4279
Saint-Éloi (près de l'église),	Avant 1250	G2094, f° 106
Saint-Éloi (rue),	1223	AN S5199, n° 59
Saint-Nicolas (rue),	Début 13e siècle	G 2094; G 4264
Saint-Nicolas (rue),	Avant 1250	G2094, f° 166
Saint-Romain (rue),	1226	G 4290
Saint-Romain (rue),	1250	G4356
Saint-Romain (rue),	Avant 1250	G 2094
Saint-Vincent (près de l'église),	Avant 1250	G2094, f° 42
Vergetiers (rue des),	Avant 1250	G2094, f° 42
Vieux-Marché (place du),	Avant 1250	G2094, f° 152
Vieux-Palais (rue du),	Avant 1226	G 4279

Tableau 5.4 : Maisons recensées par Raymond Quenedey d'après les sources écrites.



Localisation (adresse)	Dénomination	Datation	Sources
Indéterminée	Étables de Fécamp	1393	G 2119
Indéterminée	Muette de Cléon	1397	Beaurepaire
Indéterminée	Garde de Saint-Etienne-des-Tonneliers	1405	A5, f° 6
Indéterminée	Garde du Pont d'Aubette	1405	A5, f° 8
Indéterminée	Grand moulin de la ville	1405	A5, f° 7
Indéterminée	Chambres aisées d'Aubette	1409	A 6 f° 57
Indéterminée	Porte Beavoisine	1409-1410	A 6 f° 57
Indéterminée	Halle aux Coustes et tapis	1411	A 6 f° 142
Indéterminée	Maison de l'official, à l'archevêché	1412-1413	Comptes arch.
Indéterminée	Bâtiment à l'archevêché	1412-1413	Comptes arch.
Indéterminée	Maison du portier de l'Archevêché	1412-1413	Comptes arch.
Indéterminée	Bâtiment au manoir de Guy Barachier	1420	G2122
Indéterminée	Manoir de Nicole de Vendère	1424	G 2123
Indéterminée	Maison près des prisons de l'archevêché	1439	Comptes arch.
Indéterminée	Maison canoniale de Basset	1441-1446	G 2130
Indéterminée	Hôtel du Comet d'Argent	1449-1450	G 4337
Indéterminée	Maison Dufour sur le Robec	1454	G 164
Indéterminée	Maison	1454	I 2 f° 27
Indéterminée	Maison	1454	I 2 f° 27
Indéterminée	Maison	15e siècle	BN fr 2629
Indéterminée	Suite de Maisons	15e siècle	BN fr 2629
Indéterminée	Maisons	15e siècle	BN fr 2629
Paroisse Saint-Maclou	Trois maisons	1460	G 4315
Indéterminée	Deux rangées de maisons	Avant 1465	BN fr 2623
Indéterminée	Hôtel des Deux Anges	1465-1466	G 2501
Indéterminée	Bâtiment	1477-1478	G 2508
Indéterminée	Maison au presbytère de Saint-Nicaise	1481	G 7306
Indéterminée	Maison près de la Crosse	1541-1542	3E1 ANC 62
Indéterminée	Bâtiment à trois buages sur la porte de l'aire Saint-Maclou	1565-1566	G 6887
Rue des Savetiers	Maison du chapitre	1580	G 4034

Tableau 5.5 : Maisons recensées par Bernard Gauthiez d'après les sources écrites.

Localisation (adresse)	Dénomination	Datation	Propriétaire	Observations	Sources	N° Charte
Âtre Notre-Dame (devant)	Domus	1150	Vincent et sa femme Emma		25HP1	CHART243
Augustins, près de l'église des	Domus	1445	Augustins		G9195	CHART595
Aumône (rue de l')	Domus	1278		Paroisse Saint-Amand	55H441	CHART354
Burnenc (rue)	Domus	1202	Raoul Borse		25HP1	CHART253
Burnenc (rue)	Domus	1070			55HP14	CHART599
Burnenc (rue)	Domus	1066			55HP1	CHART600
Chaîne (rue de la), Aumône (rue de l')	Domus	1351				CHART136 ; CHART137
Chaîne (rue de la), Aumône (rue de l')	Domus	1351	Évêque d'Eu		32H2	CHART136 ; CHART137
Cordier (rue des), Brasière (rue)	Manerium	1294	Dominicains	De la porte Cauchoise à la Seine	36H8	CHART086
Courvoiserie (rue)	Domus	1248		Contre la porte Massacre, paroisse Notre-Dame-la-Ronde	35H2	CHART015
Croix de Pierre (devant la)	Domus	1252	Guillaume Sutoris	Paroisse Saint-Vivien	35H2	CHART034
Étoupée (rue)	Domus	1195	Guidonis Saliman		25HP6	CHART261
Étoupée (rue)	Domus	1195	Formentini lecoffier attornavi		25HP6	CHART261
Fabrorum (rue)	Domus	1195	Emma Labastarde		25HP1	CHART244
Grand Pont (porte), à proximité	Domus	1225	Guillaume Torbert		G4276	CHART394
Grand Pont (porte), à proximité	Domus	1225	Robert le Juif		G4276	CHART394
Grand-Pont (rue)	Domus	1377	Jean Aurichier et sa femme Pétronille	Près de la rue Grand Pont, paroisse Saint-Lô	32H2	CHART168
Grand-Pont (rue)	Domus	1377	Guillaume de Hatentot	Près de la rue Grand Pont, paroisse Saint-Lô	32H2	CHART168
Grand-Pont (rue)	Domus	1202	Jean de Saint-Cande		55H442	CHART277
Grand-Pont (rue)	Domus	1181	Ibold de Grand-Pont		G4362	CHART 296 ; CHART 298
Grand-Pont (rue)	Domus	1182	Raoul de Grand-Pont		G4363	CHART297
Grand-Pont (rue)	Domus	1182	Hawiser, femme de Bernard Comin		G4364	CHART298
Indéterminée	Domus	1250	Robert le Vanier	Paroisse Saint-Étienne	35H2	CHART024 ; CHART025 ; CHART026
Notre-Dame (âtre)	Domus	1151	Renaud de Saint-Valéry		BERGER	CHART482
Notre-Dame (âtre)	Domus	1175	Renaud de Saint-Valéry		BERGER	CHART483
Porte de l'archevêché de Rouen (devant)	Domus	1236	Durand de Pont-Audemer		G4290	CHART413
Porte du Prieuré Notre-Dame, devant la	Domus	1255			20H25	CHART663
Porte du Robec (devant la)	Domus	1182	Raoul Archevêque		G1089	CHART279
Renelle (rue sur)	Domus	1195	Pierre de Saint-Jacob		25HP1	CHART244
Renelle (rue sur)	Domus	1195	Erkenbolde de Bondeville		25HP1	CHART244
Renelle (rue sur)	Domus	1195	Raoul de sancto Sario		25HP1	CHART244
Richebourg (rue)	Domus	1226	Robert de Bara		20H25	CHART671
Rive (rue de la)	Domus presbiteri sancti clementis	1249		Près de l'église Saint-Clément	35H2	CHART16
Saint-Amand (âtre)	Domus	1277		Paroisse Saint-Amand	55H25	CHART371
Saint-Amand (âtre)	Domus	1164	Simon l'Anglais		55H441	CHART276
Saint-Amand (âtre)	Domus	1278	Religieuses de Saint-Amand	Paroisse Saint-Amand	55H441	CHART354
Saint-Amand (rue)	Domus	1200		Maison de pierres ; paroisse Saint-Amand	G4264	CHART386
Saint-Amand (rue)	Domus	1248		Maison de pierres ; paroisse Saint-Amand	G4265	CHART390
Saint-André (rue)	Domus	1150	Renaud de Saint-Hubert		25HP1	CHART247
Saint-Denis (âtre)	Domus	1221	Drogo de Trubleville, chanoine	Maison de pierres	G4280	CHART402
Saint-Denis (âtre), à proximité	Domus	1230	Richard de Bosc-Guillaume		G4280	CHART403
Saint-Denis (rue)	Domus	1200	Drogo de Trubleville, chanoine	Maison de pierres	G4280	CHART399
Saint-Denis (rue)	Domus	1200	Drogo de Trubleville, chanoine	Maison de pierres	G4280	CHART400
Saint-Denis (rue)	Domus	1207	Nicolas Lullier		G4280	CHART403
Saint-Étienne (ruelle)	Domus	1249		Près de la ruelle Saint-Étienne, paroisse Saint-Étienne	35H2	CHART021
Saint-Étienne (ruelle)	Domus	1249		Près de la ruelle Saint-Étienne, paroisse Saint-Étienne	35H2	CHART021
Saint-Maclou (devant l'église)	Domus	1240	Roger, prêtre de Saint-Maclou		G4321	CHART415
Saint-Martin (rue)	Domus	1255			35H2	CHART038
Saint-Martin (rue)	Domus	1198	Enard Lusarge		25HP1	CHART251
Saint-Martin (rue)	Domus	1226	Pétronille Périer	Maison de pierres	G4290	CHART411
Saint-Nicolas (oratoire), près de l'	Domus	1033	Lesceline, comtesse d'Eu		27H	CHART678
Saint-Romain (rue)	Domus	1236	Nicolas	Maison de pierres	G4290	CHART412
Saint-Vivien (rue)	Domus	1252	Raoul Mustel	Paroisse Saint-Vivien	35H2	CHART034
Saint-Vivien (rue)	Domus	1252	Mathilde Labraier	Paroisse Saint-Vivien	35H2	CHART034
Seine (rue menant sur la)	Domus	1063			14H774	CHART224
Seine (rue menant sur la)	Domus	1063			14H774	CHART224
Seine (rue menant sur la)	Domus	1063			14H774	CHART224
Seine (rue sur la)	Domus	1195	Gilbert de Cotevard		20HP1	CHART229
Temple (rue du)	Domus	1275	Amable, veuve de Guillaume Fere	Près de la rue du Temple	35H2	CHART056 ; CHART060
Temple (rue du)	Domus	1275	Guillaume le Feron		35H2	CHART056 ; CHART060
Temple (rue du)	Domus	1202			20HP6	CHART242
Tonneliers (rue des)	Domus	1250	Hugonis le Crieor	Rue des Tonneliers, paroisse Saint-Étienne	35H2	CHART022
Tonneliers (rue des)	Domus	1250	Nicholai Testemole	Rue des Tonneliers, paroisse Saint-Étienne	35H2	CHART022 ; CHART023
Tonneliers (rue des)	Domus	1250	Héritier Alice de Angerville	Rue des Tonneliers, paroisse Saint-Étienne	35H2	CHART023
Tonneliers (rue des)	Domus	1250	Burgondie, veuve de Robert la Waite	Rue des Tonneliers, paroisse Saint-Étienne	35H2	CHART024
Tonneliers (rue des)	Domus	1250	Geoffroi Gigan	Rue des Tonneliers, paroisse Saint-Étienne	35H2	CHART025
Tonneliers (rue des)	Domus	1250	Burgondie, veuve de Robert la Waite	Rue des Tonneliers, paroisse Saint-Étienne	35H2	CHART026 ; CHART027
Tonneliers (rue des)	Domus	1250	Robert Moustarde	Rue des Tonneliers, paroisse Saint-Étienne	35H2	CHART027
Tonneliers (rue des)	Domus	1250	Nicholai Testemole et sa femme	Rue des Tonneliers, paroisse Saint-Étienne	35H2	CHART027

Tableau 5.6 : Mentions de maisons dans les sources écrites.

Localisation (adresse)	Dénomination	Datation	Propriétaire	Observations	Sources	N° Charte
Tour de l'église Notre-Dame (devant la)	Domus	1213	Guillaume fils Hamon		SCRIPTA	CHART708
Vaucrière (rue)	Domus	1195	Guillaume Forbeor, clerc		25HP1	CHART244
Vaucrière (rue)	Domus	1195	Gautier Fabii		25HP1	CHART244
Vieille-tour, près de	Domus	1151	Guillaume et Robert de Chapelle		SCRIPTA	CHART538
	Domus	1294	Nicolas Blondel		36H8	CHART086
	Domus	1354			36H8	CHART090
	Manoir	1319		Paroisse Saint-Éloi	36H8	CHART092
	Domus	1422	Jean le Breton	Paroisse Saint-Éloi	SCRIPTA	CHART099
	Domus	1286	Roger Cousin	Paroisse Saint-Éloi	36H36	CHART102
	Domibus	1247		Paroisse Saint-Sauveur	36H36	CHART117
	Domus	1441	Chapelain de la fabrique ?		32H2	CHART143
	Domos	1122	Anfrida du Pont-Honfroy		20HP5	CHART237
	Domus	1171			20HP6	CHART241
	Domus	1195	Gilbert de Boismesge		25HP1	CHART244
	Domus	1195	Raoul Cantel		25HP1	CHART244
	Domus	1195	Eudes Harpin		25HP1	CHART244
	Domus	1195	Roger Fere		25HP1	CHART244
	Domus	1195	Guillaume Sorel		25HP1	CHART244
	Domus	1195	Roger de Quevilly		25HP1	CHART244
	Domus	1195	Raoul sur la Seine		25HP1	CHART244
	Domus	1195	Guillaume de Quevilly		25HP1	CHART244
	Domus	1195	Richard Bastard	Paroisse Saint-Martin-sur-Renelle	25HP1	CHART248
	Domus	1198	Bartholomée Bataille		25HP1	CHART251
	Domus	1179			26HP4	CHART265
	Domus	1179	Durand (?) sur la Renelle		26HP4	CHART265
	Domus	1144	Église Saint-Laurent		26HP6	CHART271
	Domus	1050	Boulangier		55H10	CHART273
	Domus	1050	Boulangier		55H10	CHART273
	Domus	1050	Boulangier		55H10	CHART273
	Domus	1050	Boulangier		55H10	CHART273
	Domus	1148			G3593	CHART285
	Domus	1148			G3593	CHART285
	Domus	1189			G4301	CHART294
	Domus	1247	Raoul Larchier et Emmeline sa femme	Maison de pierres : paroisse Saint-Vivien	14H183	CHART312
	Domus	1250	Pierre Cheval	Maison de pierres	55H73	CHART352
	Domus	1280	Thomas de Pont-Audemer	Paroisse Saint-Amand	55H442	CHART358
	Domus	1283	Garnier le Marignier	Paroisse Saint-Godard	55H446	CHART359
	Domus	1270		Devant la porte de l'abbaye du Bec	55H73	CHART372
	Domus	1211	Guidonis Salman	Maison de pierres	G4266	CHART391
	Domus	1295		Paroisse Saint-Amand	G4267	CHART393
	Domus	1295	Jean Dehors	Paroisse Saint-Amand	G4267	CHART393
	Domus	1295	Geoffroi Fuctuarium	Paroisse Saint-Amand	G4267	CHART393
	Domus	1295	Osmond de la Chapelle	Paroisse Saint-Amand	G4267	CHART393
	Domus	1200			G4281	CHART404
	Domus	1040	Ansfredus, fils d'Osbern	Rothomagum	FAUROUX	CHART461
	Domus	1040	Ansfredus, fils d'Osbern	Suburbio Rothomagum	FAUROUX	CHART461
	Domus	1025			FAUROUX	CHART498
	Domus	1172	Anfridus de Pont-Audemer		BERGER	CHART499
	Domus	1208	Guillaume de Mandeville		BERGER	CHART520
	Domus	1273	Philippe-Auguste		DELISLE	CHART530
	Domus	1208	Philippe-Auguste		DELISLE	CHART532
	Domus	1271			DELISLE	CHART540
	Domus	1283	Béguines			CHART558
	Domus	1291	Goubien		CHERUEL	CHART561
	Domus	1446		Paroisse Saint-Maclou	G9195	CHART596
	Domus	1081		Près des murs de la ville	H1831	CHART603
	Domus	1081			H1830	CHART605
	Domus	1081			H1830	CHART605
	Domus	1088	Robert Courteheuse		SCRIPTA	CHART614
	Domus	1177	Richard fils de Gosselein		SCRIPTA	CHART632
	Domus	1177	Richard fils de Gosselein		SCRIPTA	CHART632
	Domus	1177	Richard fils de Gosselein		SCRIPTA	CHART632
	Domus	1177	Richard fils de Gosselein		SCRIPTA	CHART632
	Domus	1177	Richard fils de Gosselein		SCRIPTA	CHART632
	Domus	1284		Paroisse Saint-Godard	DELISLE	CHART633
	Domus	1284		Paroisse Saint-Godard	DELISLE	CHART633
	Domus	1285		Paroisse Saint-Sever	20H25	CHART665
	Domus	1289	Jean Lecat	Paroisse Saint-Sever	20H5	CHART667
	Domus	1289	Courtoise	Paroisse Saint-Sever	20H5	CHART667
	Domus	1289	Jean de Valle	Paroisse Saint-Sever	20H5	CHART667
	Domus	1184	Évêque de Bayeux		SCRIPTA	CHART696
	Domus	1213			SCRIPTA	CHART723

Tableau 5.6 : Mentions de maisons dans les sources écrites (suite).

Dénomination	Type de bâtiment (grille du CNAU)	Bande
Mont-Fortin		Gaalor
Grosse-tour du château	22. Structures fortifiées	Gaalor
Porte Bouvreuil	15. Franchissements	Gaalor
Renelle	72. Cours d'eau	Gaalor
Rue Ganterie	11. Voies, rues	Gaalor
Palais	32. Pouvoir civil, justice	Gaalor
Neuf-Marché	61. Commerce, échange, boutique	Gaalor
Notre-Dame-la-Ronde	46. Églises paroissiales	Gaalor
L'horloge	32. Pouvoir civil, justice	Gaalor
Fontaine Massacre	16. Adduction d'eau	Gaalor
Rue de l'Écureuil	11. Voies, rues	Gaalor
Rue de l'École	11. Voies, rues	Gaalor
Rue Beauvoisine	11. Voies, rues	Gaalor
Fontaine de la Croche	16. Adduction d'eau	Gaalor
Porte de Saint-Lô	15. Franchissements	Gaalor
Carnes	43. Bâtiments conventuels ou monastiques	Gaalor
Rue Courvoiserie	11. Voies, rues	Gaalor
Rue Grand-Pont	11. Voies, rues	Gaalor
Saint-Lô	43. Bâtiments conventuels ou monastiques	Gaalor
Hôtel de Nonancourt	37. Habitat privé	Gaalor
Hôtel du Bec	37. Habitat privé (religieux)	Gaalor
Rue aux Juifs	11. Voies, rues	Gaalor
Cordeliers	43. Bâtiments conventuels ou monastiques	Gaalor
Porte des Cordeliers	15. Franchissements	Gaalor
Rue de la Renelle	11. Voies, rues	Gaalor
Rue de l'Aumône	11. Voies, rues	Gaalor
Rue Percière	11. Voies, rues	Gaalor
Rue de l'Hôpital	11. Voies, rues	Gaalor
Saint-Martin-sur-Renelle	46. Églises paroissiales	Gaalor
Saint-Jean-sur-Renelle	46. Églises paroissiales	Gaalor
Hôpital Saint-Antoine	33. Santé	Gaalor
Porte Sainte-Apolline	15. Franchissements	Gaalor
Saint-Godard	46. Églises paroissiales	Gaalor
Saint-Laurent	46. Églises paroissiales	Gaalor
Collégiale Notre-Dame la Ronde	42. Édifices culturels catholiques	Gaalor
Saint-Pierre-du-Châtel	46. Églises paroissiales	Gaalor
Rue Saint-Lô	11. Voies, rues	Gaalor
Palais de justice	32. Pouvoir civil, justice	Gaalor
Rue du Pellerin	11. Voies, rues	Gaalor
Neuf-Marché	61. Commerce, échange, boutique	Gaalor
Hôtel commun	32. Pouvoir civil, justice	Gaalor II
Beffroi	32. Pouvoir civil, justice	Gaalor II
Hôtel de Bourgtheroulde	37. Habitat privé	Gaalor II
Cathédrale	42. Édifices culturels catholiques	Carville
Archevêché	44. Bâtiment ecclésiastique	Carville
Palais du cardinal d'Estouteville	32. Pouvoir civil, justice	Carville
Hôtel-Dieu	43. Bâtiments conventuels ou monastiques	Carville
Saint-Herbland	46. Églises paroissiales	Carville
Hôtel des Généraux	32. Pouvoir civil, justice	Carville

Tableau 5.7 : Les édifices représentés sur le plan de Jacques Le Lieur.

Dénomination	Type de bâtiment (grille du CNAU)	Bande
Saint-Étienne-la-Grande-Eglise	46. Églises paroissiales	Carville
La vieille maison	37. Habitat privé	Carville
Manoir canonial	37. Habitat privé (religieux)	Carville
Rue Eau-de-Robec	11. Voies, rues	Carville
Rue des Trois Pigeons	11. Voies, rues	Carville
Rue du Rosier	11. Voies, rues	Carville
Place de Robec	31. Espaces publics	Carville
Cours du Robec	72. Cours d'eau	Carville
Rue du Petit-Mouton	11. Voies, rues	Carville
Pont du Robec	15. Franchissements	Carville
Rue des Boucheries-Saint-Ouen	11. Voies, rues	Carville
Aubette	72. Cours d'eau	Carville
Moulin de Carville	63. Agriculture, élevage	Carville
Église Saint-Pierre de Carville	46. Églises paroissiales	Carville
Moulin de Chartes	63. Agriculture, élevage	Carville
Moulin de Pannevert	63. Agriculture, élevage	Carville
Chartreux	43. Bâtiments conventuels ou monastiques	Carville
Le Vaulioust		Carville
Moulin de Saint-Amand	63. Agriculture, élevage	Carville
Saint-Hilaire	46. Églises paroissiales	Carville
Moulin Chanteraine	63. Agriculture, élevage	Carville
Clarisses	43. Bâtiments conventuels ou monastiques	Carville
Croix de Pierre		Carville
Hôpital Saint-Vivien	33. Santé	Carville
Fausse-Porte Saint-Vivien	15. Franchissements	Carville
Maison de monsieur de Paville	37. Habitat privé	Carville
Portail des Libraires	15. Franchissements	Carville
Avant-Soliers		Carville
Saint-Herbland	46. Églises paroissiales	Carville
Aître Notre-Dame	52. Cimetiere	Carville
Généraux	37. Habitat privé (religieux)	Carville
Logis de l'Archevêché	37. Habitat privé (religieux)	Carville
Augustins	43. Bâtiments conventuels ou monastiques	Carville
Saint-Maclou	46. Églises paroissiales	Carville
Rue Martainville	11. Voies, rues	Carville
Saint-Amand	43. Bâtiments conventuels ou monastiques	Carville
Célestins	43. Bâtiments conventuels ou monastiques	Carville
Rue du Ruissel	11. Voies, rues	Carville
Rue des Faulx	11. Voies, rues	Carville
Rue Damiette	11. Voies, rues	Carville
Grand Moulin de Saint-Ouen	63. Agriculture, élevage	Carville
Fontaine Saint-Maclou	16. Adduction d'eau	Carville
Porte Saint-Hilaire	15. Franchissements	Carville
Rue des Bonnetiers	11. Voies, rues	Carville
Vieille-Tour	22. Structures fortifiées	Carville
Rue des Matelas	11. Voies, rues	Carville
Saint-Ouen	43. Bâtiments conventuels ou monastiques	Carville
Rue Tirinceul	11. Voies, rues	Carville
Porte Saint-Vivien	15. Franchissements	Carville
Maison des quatre fils Aymon	37. Habitat privé	Carville

Tableau 5.7 : Les édifices représentés sur le plan de Jacques Le Lieur (suite).

Dénomination	Type de bâtiment (grille du CNAU)	Bande
Rue des Faulx	11. Voies, rues	Carville
Fontaine Sainte-Croix	16. Adduction d'eau	Carville
Rue des Trois Pigeons	11. Voies, rues	Carville
Rue du Père-Adam	11. Voies, rues	Carville
Place du Pont-du-Robec	31. Espaces publics	Carville
Chapelle Saint-Marc	42. Édifices culturels catholiques	Carville
Cimetière Saint-Maur	52. Cimetière	Carville
Chapelle Saint-Maur	42. Édifices culturels catholiques	Carville
Chapelle Saint-Nicolas	42. Édifices culturels catholiques	Carville
Aître Saint-Maclou	52. Cimetière	Carville
Saint-Gervais	46. Églises paroissiales	Yonville
Pré-de-la-Bataille	63. Agriculture, élevage	Yonville
Rue du Renard	11. Voies, rues	Yonville
Grande rue qui vient de Bapaulme	11. Voies, rues	Yonville
Source d'Yonville	16. Adduction d'eau	Yonville
Fontaine Saint-Filleul	16. Adduction d'eau	Yonville
Maison de Maître Jehan Lamy	37. Habitat privé	Yonville
La rue de Houleguaste	11. Voies, rues	Yonville
La rue du chouquet	11. Voies, rues	Yonville
Rue pour monter à Saint-Gervais	11. Voies, rues	Yonville
Rue du Basteur	11. Voies, rues	Yonville
Porte Cauchoise	15. Franchissements	Yonville
Saint-Pierre-le-Portier	46. Églises paroissiales	Yonville
Jardin Preud'homme	37. Habitat privé	Yonville
Maison de Fécamp	37. Habitat privé (religieux)	Yonville
Le Bœuf		Yonville
Saint-Michel	46. Églises paroissiales	Yonville
Le sépulcre		Yonville
Saint-André	46. Églises paroissiales	Yonville
Saint-Vincent	46. Églises paroissiales	Yonville
Poissonnerie	61. Commerce, échange, boutique	Yonville
Saint-Étienne-des-Tonneliers	46. Églises paroissiales	Yonville
Fontaine de Lisieux	16. Adduction d'eau	Yonville
Manoir de Guillaume Preud'homme	37. Habitat privé	Yonville
Maison de Maromme	37. Habitat privé	Yonville
Maison de l'Agnes Dei	37. Habitat privé	Yonville
Fontaine ?	16. Adduction d'eau	Yonville
Pilori	32. Pouvoir civil, justice	Yonville
Halles	61. Commerce, échange, boutique	Yonville
Saint-Michel-du-Marché	46. Églises paroissiales	Yonville
Collégiale du Saint-Sépulcre	42. Édifices culturels catholiques	Yonville
Fontaine du Marché-aux-Veaux	16. Adduction d'eau	Yonville
Place du Marché-aux-Veaux	31. Espaces publics	Yonville
Église Saint-Éloi	46. Églises paroissiales	Yonville
Saint-André-de-la-Ville	46. Églises paroissiales	Yonville
Fontaine Saint-Vincent	16. Adduction d'eau	Yonville
Pont Mathilde	15. Franchissements	Yonville
Saint-Martin-du-Pont	46. Églises paroissiales	Yonville
Maison de Jacque Le Lieur	37. Habitat privé	Yonville
Maison Caradas	37. Habitat privé	Yonville

Tableau 5.7 : Les édifices représentés sur le plan de Jacques Le Lieur (suite).



## Chapitre 6

Nom commun	Première mention	Sources	Termes latins
Abattoirs (rue/quartier)	1201	20HP6	<i>vico macelli</i> (20HP6, 1201)
Ancrière (rue)	1195	25HP1	<i>vico veaucriere</i> (25HP1, 1195)
Aumône (rue de l')	1200	25HP1	<i>vico elemosine</i> (25HP1, 1200)
Brasière (rue)	1202	25HP1	<i>vico bresiere</i> (25HP1, 1202); <i>vicum vocatum brasiere</i> (36H8, 1272); <i>vico bresiere</i> (36H36, 1249); <i>vico braisiere</i> (36H36, 1234), <i>vico qui dicitur bresiere</i> (36H36, 1246)
Bumenc (rue)	1202	25HP1	<i>vico bumenc</i> (25HP1, 1202)
Charettes (rue des)	1275	35H2	<i>vicum qui ducit ab ecclesia beati petri de castro ad sanctum stephanum de vico doliatorum</i> (35H2, 1275)
Cordeliers (rue des)	1294	36H8	<i>vico cordariorum</i> (36H8, 1294)
Étoupée (rue)	1195	25HP6	<i>vico estopee</i> (25HP6, 1195)
Fossés (rue des)	1200	25HP1	<i>vico fossatis</i> (25HP1, 1200)
Grand Pont (rue)	1277	32H2	<i>vicum magni pontis</i> (32H2, 1277)
Renelle (rue de la)	1181	25HP1	<i>vico de super renellam</i> (25HP1, 1195); <i>vico renelle</i> (25HP1, 1181)
Rive (rue de la)	1231	35H2	<i>vicus ripere</i> (35H2, 1231); <i>vicum de super rippam</i> (35H2); <i>vicum ripe</i> (35H2, 1250)
Saint-André (rue)	1150	25HP1	<i>vico sancti andree</i> (25HP1, 1150)
Saint-Cande-sur-Rive (rue)	1150	25HP1	<i>vico sancti candidi de ripa</i> (25HP1, 1150)
Saint-Clément (rue)	1177	20HP6	<i>vico Sancti Clementis</i> (20HP6, 1177)
Sainte-Croix (rue)	1195	26HP4	<i>vico Sancte Crucis</i> (26HP4, 1195)
Saint-Martin (rue)	1198	25HP6	<i>vico sancti martini</i> (25HP6, 1198); <i>vico sancti martini</i> (35H2, 1255)
Saint-Pierre (rue)	1251	35H2	<i>vicum sancti petri</i> (35H2, 1251); <i>vico sancti Petri de castello</i> (35H2, 1253)
Saint-Vincent (rue)	1195	25HP6	<i>vico sancti vincentis</i> (25HP6, 1195)
Saint-Vivien (rue)	1252	35H2	<i>vico sancti viviani</i> (35H2, 1252)
Temple (rue de la)	1202	35H2	<i>vico templi</i> (35H2, 1202), <i>vicum qui dicitur le temple</i> (35H2, 1275)
Tonneliers (rue des)	1231	35H2	<i>vicum tonnellariorum</i> (35H2, 1231); <i>vico doliatorum</i> (35H2, 1249), <i>vico doliatorum</i> (35H2, 1250), <i>viculum doliatorum</i> (35H2, 1251)
Vaske (rue)	1195	26HP4	<i>vico vaske</i> (26HP4, 1195)

**Tableau 6.1 : Mention de rues dans les actes antérieurs au 13<sup>e</sup> siècle.**





## Chapitre 7

Ordre d'apparition	Dénomination conventionnelle	Date de construction supposée	Existence attestée par l'archéologie
1	<i>Castrum</i>	Dernier quart du 3e siècle	Oui
2	Enceinte ducale	Dernier quart du 11e siècle / 12e siècle ?	Non
3	Enceinte de Philippe Auguste	Première moitié du 13e siècle	Oui
4	Enceinte ?	Deuxième moitié 13e siècle	Non
5	Dernière enceinte	14e-15e siècles	Oui

**Tableau 7.1 : Les enceintes rouennaises : datation.**

Établissement	Localisation de l'implantation dans le premier acte	Sources
<b>Bénédictins</b>		
Saint-Ouen		
Saint-Amand	<i>infra muros Rothomagi</i>	Fauroux, 1961 : 62
Sainte-Catherine-du-Mont	<i>Rotomagensi monte</i>	Fauroux, 1961 : 184
Saint-Paul	<i>in Rotomago</i> (acte faux)	Fauroux, 1961 : 234-235
Saint-Michel	<i>Montem Sancti Michaelis</i>	14H145
Notre-Dame-de-Bonne-Nouvelle	<i>ecclesiam iuxta Ermenrudis villam</i>	Fauroux, 1961 : 27
Saint-Gervais	<i>juxta civitatem Rothomagum</i>	Fauroux, 1961 : 129
<b>Chanoines</b>		
Chapitre Notre-Dame		
Saint-Lô	<i>Rothomagum</i> (introduction de la réforme)	26HP6
Filles-Dieu		
Hôtel-Dieu		
Léproserie du Mont-aux-Malades		
Léproserie de Quevilly		
<b>Mendiants</b>		
Dominicaines	<i>iuxta Rothomagum, ultra pontem</i>	68H5
Dominicains	<i>in civitatem</i>	36H36
Cames	en la ville de Roen	32H2
Clarisses	en [la] bonne ville et cité de Rouen	65H1
Franciscains	<i>extra murum civitatis</i>	35H2
Augustins		29HP2
<b>Communautés semi-éremitiques</b>		
Chartreuse de la Rose	<i>tout proche ladite place, borné d'un côté la rivière de Robec, d'un bout le chemin qui va du Nid de Clïen à Saint Hilaire</i>	27HP7
Grandmont	<i>juxta Rothomagum</i>	Delisle et Berger, 1920 : 350-352
Célestins	<i>in nostra Rothomagensis civitates</i>	G 9195

**Tableau 7.2 : Les communautés religieuses et leur rapport à l'enceinte au moment de leur installation.**



## Chapitre 8

	Parcelles 1827	Bâti 1827
<i>Nombre</i>	33	115
<i>Minimum (m2)</i>	26	1
<i>Maximum (m2)</i>	4651	1568
<i>Moyenne (m2)</i>	434	121

Tableau 8.1 : Château de Philippe Auguste, densité parcellaire.

	Nombre d'entités	Superficie (m2)	Pourcentage
<i>Non-bâti</i>	62	6 775	55
<i>Bâti</i>	51	5 528	45
<i>Indéterminé</i>	0	0	0
<b>Total</b>	<b>113</b>	<b>12 303</b>	<b>100</b>

Tableau 8.2 : Château de Philippe Auguste, bâti / non-bâti.

	Parcelles 1827	Bâti 1827
<i>Nombre</i>	60	161
<i>Minimum (m2)</i>	19	3
<i>Maximum (m2)</i>	1302	979
<i>Moyenne (m2)</i>	267	87

Tableau 8.3 : Palais d'Henri V, densité parcellaire.

	Nombre d'entités	Superficie (m2)	Pourcentage
<i>Non-bâti</i>	42	6 253	44
<i>Bâti</i>	124	7 809	55
<i>Indéterminé</i>	3	59	1
<b>Total</b>	<b>169</b>	<b>14 121</b>	<b>100</b>

Tableau 8.4 : Palais d'Henri V, bâti / non-bâti.

	Parcelles 1827	Bâti 1827
<i>Nombre</i>	86	189
<i>Minimum (m2)</i>	6	3
<i>Maximum (m2)</i>	16585	16585
<i>Moyenne (m2)</i>	1032	759

Tableau 8.5 : Clos aux Galées, densité parcellaire.

	Nombre d'entités	Superficie en m2	Pourcentage
<i>Non-bâti</i>	66	118 905	80
<i>Bâti</i>	91	26 311	18
<i>Indéterminé</i>	8	2 612	2
<b>Total</b>	<b>165</b>	<b>147 828</b>	<b>100</b>

Tableau 8.6 : Clos aux Galées, bâti / non-bâti.



## Chapitre 9

Établissement	Distance par rapport à la ville au 11e siècle	Durée du trajet	Distance par rapport à la ville à la fin du Moyen Âge	Durée du trajet
Abbaye Saint-Amand	X	X	X	X
Abbaye Sainte-Catherine-du-Mont	2 km	29 minutes	1,5 km	18 minutes
Abbaye Saint-Ouen	50 m	1 min	X	X
Prieuré Notre-Dame-du-Pré	3, 2 km	38 minutes	3, 2 km	38 minutes
Prieuré Saint-Gervais	1 km	14 min	350 m	5 minutes
Prieuré Saint-Paul	1, 5 km	15 minutes	800 m	11 minutes
Prieuré Saint-Michel	1,7 km	24 minutes	1,2 km	12 minutes
Prieuré de Grandmont	1,6 km	21 minutes	1,6 km	21 minutes
Chartreuse de la Rose	2,5 km	35 minutes	1,5 km	20 minutes
Couvent des Célestins	X	X	X	X
Léproserie du Mont-aux-Malades	2 km	24 minutes	1,5 km	19 minutes
Léproserie Saint-Julien	3,5 km	45 minutes	3,5 km	45 minutes

Tableau 9.1 : Distance entre la ville et les établissements réguliers (Bénédictins et érémitiques).

	Fonction ecclésiastique	Régime alimentaire	Régime vestimentaire	Participation à l'entretien de l'abbaye	Habitation	Contact avec les laïcs	Lieu d'implantation
<i>Chanoines (attachés à la cathédrale)</i>	Assurer les besoins liturgiques et sacramentels d'une population laïque	Varié et riche (avec viande)	Autorisation de porter de la laine et du lin ; pas d'interdiction formelle	Aucun travail n'est demandé	Maisons personnelles dans le quartier canonial	Une proximité permanente avec les laïcs, la seule réelle interdiction concernant la présence des femmes dans le <i>claustrum</i>	Centre urbain
<i>Chanoines réguliers (vocation apostolique ou soin aux malades [hors léproseries])</i>	Assurer les besoins liturgiques et sacramentels d'une population laïque ; assurer les soins d'une population	Varié et riche (avec viande)	Autorisation de porter de la laine et du lin ; pas d'interdiction formelle	Aucun travail n'est demandé	Dortoir commun ou cellules individuelles dans un même bâtiment à l'intérieur de l'enclos monastique	Proximité avec les laïcs	Centre urbain
<i>Ermîtes</i>	Sauver le monde en atteignant la perfection évangélique par la prière	Maigre et limité par des interdits (pas de viande ; jours de jeûne)	Vêtements médiocres	Obligation de consacrer plusieurs heures par jour au travail manuel	Dortoir commun ou cellules individuelles dans un même bâtiment à l'intérieur de l'enclos monastique ; cellules individuelles séparées (chartreux)	Un rapport au siècle limité au strict minimum : voyages et sorties à l'extérieur seulement en cas de forte nécessité ; rejet des laïcs à l'extérieur de l'enclos	Éloignement de la ville ou des zones densément peuplées
<i>Mendiants (frères)</i>	Répandre la parole divine par la prédication ; prendre soin de l'âme de la population	Maigre et limité par des interdits	Vêtements médiocres	Obligation de participer à l'entretien des bâtiments	Dortoir commun ou cellules individuelles dans un même bâtiment à l'intérieur de l'enclos monastique	Grande proximité avec les laïcs ; souvent à l'extérieur de leur couvent ; les laïcs demeurent en grande partie à l'extérieur de la ville	Dans la ville ou à sa périphérie
<i>Moines</i>	Sauver le monde en atteignant la perfection évangélique par la prière	Maigre et limité par des interdits (pas de viande ; jours de jeûne)	Vêtements médiocres ; interdiction de porter de la soie et des peaux de chèvre	Obligation de consacrer plusieurs heures par jour au travail manuel	Dortoir commun ou cellules individuelles dans un même bâtiment à l'intérieur de l'enclos monastique	Un rapport au siècle limité au strict minimum : voyages et sorties à l'extérieur seulement en cas de forte nécessité ; rejet des laïcs à l'extérieur de l'enclos	Hommes : relativement à l'écart de la ville ou dans la ville ( <i>inurbamento</i> ). Femmes : dans la ville, protection des murs de la ville

Tableau 9.2 : Idéaux-types des communautés religieuses au Moyen Âge : une mise en avant des traits caractéristiques.

Établissement	Date d'implantation	Date de suppression	Localisation de l'établissement au moment de l'implantation	Localisation de l'établissement par rapport aux enceintes à la fin du 15e siècle	Paroisse
<b>Bénédictins</b>					
<i>Notre-Dame-du-Pré</i>	1063	1790	<i>Extra-muros</i>	<i>Extra-muros</i>	Saint-Sever
<i>Saint-Amand</i>	1042	1790	<i>Intra-muros ; castrum</i>	<i>Intra-muros ; castrum</i>	Saint-Amand
<i>Sainte-Catherine-du-Mont</i>	1030	1597	<i>Extra-muros</i>	<i>Extra-muros</i>	Saint-Paul/Bonsecours
<i>Saint-Gervais</i>	11e siècle	1790	<i>Extra-muros</i>	<i>Extra-muros</i>	Saint-Gervais
<i>Saint-Michel</i>	10e siècle	1790	<i>Extra-muros</i>	<i>Extra-muros</i>	Saint-Paul
<i>Saint-Ouen</i>	918	1790	<i>Extra-muros</i>	<i>Intra-muros ; enceinte 13e siècle</i>	Sainte-Croix-Saint-Ouen
<i>Saint-Paul</i>	11e siècle	1790	<i>Extra-muros</i>	<i>Extra-muros</i>	Saint-Paul
<b>Communautés d'inspiration érémitique</b>					
<i>Célestins</i>	1430	1778	<i>Intra-muros ; enceinte fin du Moyen Âge</i>	<i>Intra-muros ; enceinte fin du Moyen Âge</i>	Saint-Vivien
<i>Chartreuse Notre-Dame-de-la-Rose</i>	1384	1682	<i>Extra-muros</i>	<i>Extra-muros</i>	Saint-Hilaire
<i>Grandmont</i>	12e siècle	1769	<i>Extra-muros</i>	<i>Extra-muros</i>	Saint-Sever/Sotteville
<b>Communautés canoniales</b>					
<i>Antonins</i>	1392	1780	<i>Intra-muros ; castrum</i>	<i>Intra-muros ; castrum</i>	Saint-Jean
<i>Chapitre Notre-Dame</i>	9e siècle	1790	<i>Intra-muros ; castrum</i>	<i>Intra-muros ; castrum</i>	Saint-Étienne-la-Grande-Église
<i>Filles-Dieu 1</i>	1240	1246	<i>Intra-muros ; enceinte 13e siècle</i>	<i>Intra-muros ; enceinte 13e siècle</i>	Saint-Sauveur
<i>Filles-Dieu 2</i>	1247	1790	<i>Intra-muros ; enceinte 13e siècle</i>	<i>Intra-muros ; enceinte 13e siècle</i>	Saint-Éloi
<i>Hôtel-Dieu 1</i>	10e siècle	12e siècle	<i>Intra-muros ; castrum</i>	<i>Intra-muros ; castrum</i>	Saint-Étienne-la-Grande-Église
<i>Hôtel-Dieu 2</i>	12e siècle	13e siècle	<i>Extra-muros</i>	<i>Extra-muros</i>	Saint-Hilaire
<i>Hôtel-Dieu 3</i>	13e siècle	1790	<i>Intra-muros ; castrum</i>	<i>Intra-muros ; castrum</i>	Saint-Étienne-la-Grande-Église
<i>Saint-Lô</i>	1144	1790	<i>Intra-muros ; castrum</i>	<i>Intra-muros ; castrum</i>	Saint-Lô
<b>Léproseries</b>					
<i>Mont-aux-Malades 1</i>	12e siècle (première moitié)	12e siècle (deuxième moitié)	<i>Extra-muros</i>	<i>Extra-muros</i>	Mont-aux-Malades
<i>Mont-aux-Malades 2</i>	12e siècle (deuxième moitié)	1791	<i>Extra-muros</i>	<i>Extra-muros</i>	Mont-aux-Malades
<i>Saint-Julien</i>	1183	1600	<i>Extra-muros</i>	<i>Extra-muros</i>	Petit-Quevilly
<b>Communautés des frères et sœurs mendiants</b>					
<i>Augustins 1</i>	1300	1308	<i>Extra-muros</i>	<i>Extra-muros</i>	Bihorel
<i>Augustins 2</i>	1309	1790	<i>Intra-muros ; enceinte 13e siècle</i>	<i>Intra-muros ; enceinte 13e siècle</i>	Saint-Maclou
<i>Carmes 1</i>	1260	1335	<i>Extra-muros</i>	<i>Extra-muros</i>	Saint-Étienne-des-Tonneliers/Saint-Martin-du-Pont
<i>Carmes 2</i>	1336	1790	<i>Intra-muros ; castrum</i>	<i>Intra-muros ; castrum</i>	Saint-Lô
<i>Clarisses</i>	1483	1790	<i>Intra-muros ; enceinte fin du Moyen Âge</i>	<i>Intra-muros ; enceinte fin du Moyen Âge</i>	Saint-Vivien
<i>Dominicaines</i>	1261	1790	<i>Extra-muros</i>	<i>Extra-muros</i>	Saint-Sever
<i>Dominicains 1</i>	1224	1246	<i>Extra-muros</i>	<i>Extra-muros</i>	Saint-Sever
<i>Dominicains 2</i>	1247	1790	<i>Intra-muros ; castrum</i>	<i>Intra-muros ; castrum</i>	Saint-Sauveur
<i>Franciscains 1</i>	1228	1246	<i>Extra-muros</i>	<i>Extra-muros</i>	Saint-Maclou
<i>Franciscains 2</i>	1247	1790	<i>Intra-muros ; castrum</i>	<i>Intra-muros ; castrum</i>	Saint-Clément/Saint-Étienne-des-Tonneliers
<b>Communautés de femmes semi-laïques</b>					
<i>Béguines 1</i>	1260	1443	<i>Intra-muros ; enceinte 13e siècle</i>	<i>Intra-muros ; enceinte 13e siècle</i>	Saint-Éloi
<i>Béguines 2</i>	1444	1790	<i>Intra-muros ; enceinte 13e siècle</i>	<i>Intra-muros ; enceinte 13e siècle</i>	Saint-Vigor
<b>Ordres mineurs</b>					
<i>Sachets</i>	v. 1260	1274	<i>Intra-muros ; enceinte 13e siècle</i>	<i>Intra-muros ; enceinte 13e siècle</i>	Saint-Maclou
<i>Billettes</i>	1323	1391	<i>Intra-muros ; castrum</i>	<i>Intra-muros ; castrum</i>	Saint-Jean

Tableau 9.3 : Les implantations des communautés religieuses, datation et localisation.

## Chapitre 10

Mois	Année	Donateur(s)	Type de biens	Localisation (rue)	Localisation (paroisse)	Cote	Termes latins	ID CHART	Transaction
Août	1250	Geoffroi Gigan/Robert Mostarde	Maison	Rue des Tonneliers	Saint-Étienne-de-s- Tonneliers	35 H 2	<i>Domo</i>	CHART027	Donation
Août	1250	Geoffroi Gigan/Nicolas Testemole	Maison	Rue des Tonneliers	Saint-Étienne-de-s- Tonneliers	35 H 2	<i>Domo</i>	CHART027	Donation
Août	1250	Geoffroi Gigan	Place			35 H 2	<i>Platea</i>	CHART027	Donation
Août	1250	Geoffroi Gigan/Guillaume Destoagues	Place	Rue des Tonneliers	Saint-Étienne-de-s- Tonneliers	35 H 2	<i>Platea</i>	CHART027	Donation
Août	1250	Geoffroi Gigan/Burgonde	Place	Rue des Tonneliers	Saint-Étienne-de-s- Tonneliers	35 H 2	<i>Platea</i>	CHART027	Donation
Août	1250	Geoffroi Gigan/Pierre de Vale Rodoli	Place avec édifices	Rue des Tonneliers	Saint-Étienne-de-s- Tonneliers	35 H 2	<i>Plateam cum omnibus edificis</i>	CHART027	Donation
Août	1250	Geoffroi Gigan/Burgonde	Place et maison	Rue des Tonneliers	Saint-Étienne-de-s- Tonneliers	35 H 2	<i>Platea factis sive sit domus</i>	CHART027	Donation
Août	1250	Geoffroi Gigan	Place et maison	Rue des Tonneliers	Saint-Étienne-de-s- Tonneliers	35 H 2	<i>Domus et platea</i>	CHART027	Donation
Août	1252	Mont-aux-Malades	Place	Rue des Tonneliers	Saint-Étienne-de-s- Tonneliers	35 H 2	<i>Platea</i>	CHART034	Donation
Mars	1256	Geoffroi Gigan/Nicolas Testemole	Maison	Rue des Tonneliers	Saint-Étienne-de-s- Tonneliers	35 H 2	<i>Domo</i>	CHART044	Donation
Mars	1256	Geoffroi Gigan/Burgonde	Maison	Rue des Tonneliers	Saint-Étienne-de-s- Tonneliers	35 H 2	<i>Domus</i>	CHART044	Donation
Mars	1256	Bertin du Chastel	Place	Rue du Temple		35 H 2	<i>Platea</i>	CHART043	Donation
Mars	1256	Geoffroi Gigan/Robert Mostarde	Place	Rue des Tonneliers	Saint-Étienne-de-s- Tonneliers	35 H 2	<i>Platea</i>	CHART044	Donation
Mars	1256	Geoffroi Gigan	Place	Rue des Tonneliers	Saint-Étienne-de-s- Tonneliers	35 H 2	<i>Platea</i>	CHART044	Donation
Mars	1256	Geoffroi Gigan	Place	Rue des Tonneliers	Saint-Étienne-de-s- Tonneliers	35 H 2	<i>Platea</i>	CHART044	Donation
Mars	1256	Geoffroi Gigan/Guillaume Destoagues	Place	Rue des Tonneliers	Saint-Étienne-de-s- Tonneliers	35 H 2	<i>Platea</i>	CHART044	Donation
Mars	1256	Geoffroi Gigan/Burgonde	Place	Rue des Tonneliers	Saint-Étienne-de-s- Tonneliers	35 H 2	<i>Platea</i>	CHART044	Donation
Mars	1256	Geoffroi Gigan/Pierre de Vale Rodoli	Place et maison	Rue des Tonneliers	Saint-Étienne-de-s- Tonneliers	35 H 2	<i>Platea</i>	CHART044	Donation
Février	1256	Pétronille de Val-Richer et Alice femme de Bertin du Chastel	Tènement	Rue du Temple		35 H 2	<i>Tenementi</i>	CHART042	Donation
Mars	1256	Bertin du Chastel	Tènement	Rue du Temple	Saint-Pierre-du-Châtel	35 H 2	<i>Tenementi</i>	CHART043	Donation
Mars	1256	Bertin du Chastel/Robert Mostarde	Tènement	Rue Saint-Pierre-du-Châtel	Saint-Pierre-du-Châtel	35 H 2	<i>Tenemento</i>	CHART043	Donation
Mars	1256	Geoffroi Gigan/Raoul le Grant et Gautier le Vende	Tènement	Rue des Tonneliers/Rue Saint-Pierre-du-Châtel	Saint-Pierre-du-Châtel	35 H 2	<i>Tenementorum</i>	CHART044	Donation
Mars	1256	Geoffroi Gigan/ Nicolas de Cailly	Tènement	Rue du Temple	Saint-Pierre-du-Châtel	35 H 2	<i>Tenementi</i>	CHART044	Donation
Mai	1260	Bertin du Chastel	Tènement	Rue du Temple	Saint-Pierre-du-Châtel	35 H 2	<i>Tenementum</i>	CHART051	Donation
Octobre	1271	Amabilis veuve du défunt Guillaume Fere	Tènement	Rue des Tonneliers	Saint-Étienne-de-s- Tonneliers	35 H 2	<i>Tenementum</i>	CHART055	Donation
Novembre	1279	Jean Cabourt/Guillaume de Coches	Tènement		Saint-Pierre-du-Châtel	35 H 2	<i>Tenementum</i>	CHART059	Donation
Novembre	1279	Jean Cabourt/Avicia, femme de Jean Vateot	Tènement	Rue des Tonneliers	Saint-Étienne-de-s- Tonneliers	35 H 2	<i>Tenementum</i>	CHART059	Donation
Mars	1293	Philippe le Bel/Guillaume le Feron	Place	Rue du Temple		35 H 2	<i>Platea</i>	CHART061	Donation
Mars	1293	Philippe le Bel/Emeline de Cahomonte	Place	Rue du Temple		35 H 2	<i>Platea</i>	CHART061	Donation
Septembre	1317	Philippe le Bel/Hallebrande du Chastel	Tènement	Rue des Tonneliers	Saint-Étienne-de-s- Tonneliers	35 H 2	<i>Tenementum</i>	CHART065	Donation
Septembre	1317	Philippe le Bel/Hallebrande du Chastel	Tènement	Rue des Tonneliers	Saint-Étienne-de-s- Tonneliers	35 H 2	<i>Tenementum</i>	CHART065	Donation
	1348	Maheut d'Estouteville	Héritage	Rue du Temple/Rue ancêtre	Saint-Vincent	35 H 2		CHART072	Donation
Avril	1349	Henry Hengueville et marie sa femme	Masure	Rue du Temple		35 H 2		CHART074	Donation
	1372	Jean Loysel ?	Tènement	Rue des Tonneliers	Saint-Étienne-de-s- Tonneliers	35 H 2		CHART084	Donation
	1372	Gilles Tiquet ?	Tènement	Rue des Tonneliers	Saint-Étienne-de-s- Tonneliers	35 H 2		CHART085	Donation

Tableau 10.1 : Principaux bien donnés ou vendus pour la formation du couvent des Franciscains.



Mois	Année	Donateur	Type de biens	Localisation (rue)	Localisation (paroisse)	Cote	Termes latins	ID CHART	Transaction
Juillet	1247	Pierre, fils d'Agnès, et Théophanie	Terre	Rue Brasière	Saint-Sauveur	36 H 36	<i>Terram</i>	CHART121	Donation
Mai	1248	Martin de Hosa, écuyer	Tènement	Rue Brasière	Saint-Sauveur	36 H 36	<i>Tenementum</i>	CHART111	Donation
Mai	1248	Sibire, femme de Clément Longueue	Tènement	Rue Brasière	Saint-Sauveur	36 H 36	<i>Tenementum</i>	CHART112	Donation
Juillet	1248	Aubérée Warembout et son fils Jean	Tènement	Rue Brasière		36 H 36	<i>Tenementum</i>	CHART113	Achat
Octobre	1248	Mathilde, femme de Jean, fils d'Agnès	Tènement	Rue Brasière	Saint-Sauveur	36 H 36	<i>Tenementum</i>	CHART114	Achat
		Pétronille, femme de Roger de Conches	Terre	Rue Brasière		36 H 36	<i>Terram</i>	CHART110	Achat
Juillet	1249	Jean, fils d'Agnès	Tènement	Rue Brasière	Saint-Sauveur	36 H 36	<i>Tenementum</i>	CHART109	Achat
Janvier	1271	Nicolas de Cailly	Vide place	Rue Brasière/rue du Vieux-Palais ?	Saint-Éloi	36 H 36	<i>Plateam vacuum</i>	CHART107	Donation
		Nicolas Fessart et son fils Geoffroi Fessart	Tènement			36 H 36	<i>Tenementum</i>	CHART105	Donation
Novembre	1272	Denise de Fréauville, séparée de Richard, sénéchal d'Eu	Tènement avec édifices et jardins	Rue Brasière		36 H 36	<i>Tenementum integrum cum edificiis superpositis et giardino</i>	CHART104	Donation
Juin	1276	Mathilde la Gouche, veuve	Tènement		Saint-Éloi	36 H 36	<i>Tenementum</i>	CHART103	Achat
Décembre	1286	Nicolas le Grand et sa femme Alice	Vide place		Saint-Éloi	36 H 36	<i>Vacuum plateam</i>	CHART102	Donation
Octobre	1322	Nicolas, cardinal de Fréauville	Manoir		Saint-Éloi	36 H 36	<i>Mnerium</i>	CHART099	Donation

**Tableau 10.2 : Principaux bien donnés ou vendus pour la formation du couvent des Dominicains.**

Mois	Année	Donateur	Type de biens	Localisation (rue)	Localisation (paroisse)	Cote	Termes latin	Id CHART	Transaction
Mars	1339	Richard Vincent de Barate et sa femme	Tènement avec édifices dessus mis et le fond de la terre	Rue Grand-Pont et rue de la Chaîne	Paroisse Saint-Lô	32H2		CHART156	Achat
		Péronnelle Deguepie, femme du défunt Guillaume de Préaux	Maison avec les édifices dessus mis et le fond de la terre	Rue de la Chaîne	Paroisse Saint-Lô	32H2		CHART158	Donation
	1348	Jean Bourdet	Maison et tènement	Rue Grand-Pont	Paroisse Saint-Lô	32H2		CHART159	Donation
		Raoul de Bovelev	Maison	Rue Grand-Pont	Paroisse Saint-Lô	32H1			Donation
Mai	1351	Jean le Bon	Masure avec édifices	Rue Grand-Pont et de l'Aumône		32H2	<i>domos sive quandam mansuram cum suo ambitu edificis et pertinentiis eorum domum</i>	CHART136	Donation
		Guillaume de Hatentot et Marie sa femme	Maison les édifices dessus mis, le fond de la terre et la jardin		Paroisse Saint-Lô	32H2		CHART160	Achat
Septembre	1359	Charles V	Vide place	Rue de l'Aumône	Paroisse Saint-Lô	32H2		CHART129	Donation
Janviers	1366	Charles V	Maison ou manoir	Rue de la Chaîne	Paroisse Saint-Lô	32H2		CHART141	Donation
Janviers	1381	Evêque et chapitre de Sées	Manoir	Rue de la Chaîne		32H1			Achat
Mars	1385	Aymery Blanchy	Tènement, édifices et fond de terre	Rue de la Chaîne	Paroisse Saint-Amand	32H2		CHART169	Achat

**Tableau 10.3 : Principaux bien donnés ou vendus pour la formation du couvent des Carmes.**

Établissement	Fonction de la zone avant installation					Type de biens donné pour installation							
	Habitat/ Résidentiel	Religieux	Funéraire	Naturel	Inconnu	Manoir	Maison	Tènement	Masure	Terre	Place vide	Édifice religieux	Autres
<b>Bénédictins</b>													
Notre-Dame-du-Pré				X									
Saint-Amand	X												
Sainte-Catherine-du-Mont	X			X									
Saint-Gervais			X										
Saint-Michel				X									
Saint-Ouen			X										
Saint-Paul				X									
<b>Communautés d'inspiration érémitique</b>													
Célestins	X					1							
Chartreuse Notre-Dame-de-la-Rose	X					2							
Grandmont	X					1							
<b>Communautés canoniales</b>													
Filles-Dieu	X												
Hôtel-Dieu 1			X										
Hôtel-Dieu 2				?									
Hôtel-Dieu 3	?												
Saint-Lô		X											
<b>Léproseries</b>													
Mont-Aux-Malades 1					X								
Mont-aux-Malades 2		?		?									
Saint-Julien	X					1							
<b>Communautés des frères et sœurs mendiantes</b>													
Augustins 1	?												
Augustins 2	?												
Carmes 1			X				X	X	X	X			
Carmes 2	X						X		2				
Clarisses	X												
Dominicaines			X			1							
Dominicains 1	X					1							1
Dominicains 2	X	X								6			1
Franciscains 1	X								2				Fossés
Franciscains 2	X					1	3						1
<b>Communautés de femmes semi-laïques</b>													
Béguines	X						X						

**Tableau 10.4 : Modifications de la fonction et types de biens donnés pour la formation des enclos conventuels.**

Établissement	Type de biens donnés pour l'extension du noyau primitif								
	Manoir	Maison	Tènement	Masure	Terre	Place vide	Jardin	Place	Héritage
Carmes 2	1	5	2		1	1			
Dominicains 2	2	X	4		3	2			
Franciscains 2		9 + Plusieurs	10		2	3	1	6	1

**Tableau 10.5 : Nature des biens acquis pour l'agrandissement des couvents mendiants.**



## Chapitre 11

Établissement	Est	Ouest	Nord	Sud
<i>Augustins</i>				X
<i>Carmes</i>	X			
<i>Célestins</i>				X
<i>Chartreuse</i>				X
<i>Clarisses</i>				X
<i>Dominicaines</i>			X	
<i>Dominicains</i>				X
<i>Filles Dieu</i>	X			
<i>Franciscains</i>		X		X
<i>Grandmont</i>	X			
<i>Hôtel-Dieu</i>				X
<i>Notre-Dame-du-Pré</i>				X
<i>Saint-Amand</i>				X
<i>Sainte-Catherine-du-Mont</i>		X		
<i>Saint-Gervais</i>				X
<i>Saint-Gervais</i>				X
<i>Saint-Lô</i>			X	
<i>Saint-Ouen</i>			X	
<i>Saint-Paul</i>				X

Tableau 11.1 : Position du cloître par rapport à l'église.

Établissement	Est	Ouest	Nord	Sud	Non-localisable
<i>Carmes</i>	X/C		X		
<i>Célestins</i>				C	X
<i>Chartreux</i>	X/C				
<i>Clarisses</i>				C	X
<i>Dominicaines</i>	X		C		
<i>Dominicains</i>				X/C	
<i>Filles-Dieu</i>	C				X
<i>Franciscains</i>					X
<i>Grandmont</i>			X	C	
<i>Hôtel-Dieu</i>			X		
<i>Mont-aux-Malades</i>					X
<i>Notre-Dame-du-Pré</i>			X	C	
<i>Saint-Amand</i>	X			X/C	X
<i>Saint-Gervais</i>				X/C	
<i>Saint-Lô</i>			X/C		
<i>Saint-Ouen</i>			X/C	X	
<i>Saint-Paul</i>			X		

Tableau 11.2 : Position du cimetière par rapport à l'église (X = cimetière ; C = cloître).

Établissement	Église	Chœur	Nef	Chapelle	Chapitre	Cloître	Cimetière
<b>Bénédictins</b>							
<i>Notre-Dame-du-Pré</i>	X					X	X
<i>Saint-Amand</i>	X			X	X	X	X
<i>Sainte-Catherine-du-Mont</i>							
<i>Saint-Gervais</i>	X						X
<i>Saint-Michel</i>							
<i>Saint-Ouen</i>	X	X	X	X	X	X	X
<i>Saint-Paul</i>	X						X
<b>Communautés d'inspiration érémitique</b>							
<i>Célestins</i>	X	X		X		X	
<i>Chartreuse Notre-Dame-de-la-Rose</i>	X						X
<i>Grandmont</i>	X						X
<b>Communautés canoniales</b>							
<i>Antonins</i>	X						
<i>Chapitre Notre-Dame</i>	X	X	X	X	X	X	X
<i>Filles-Dieu</i>	X				X	X	X
<i>Hôtel-Dieu 1</i>							Cimetière ext.
<i>Hôtel-Dieu 2</i>							Cimetière ext.
<i>Hôtel-Dieu 3</i>	X	X		X			Cimetière ext.
<i>Saint-Lô</i>	X	X	X	X		X	X
<b>Léproseries</b>							
<i>Mont-Aux-Malades 1</i>							
<i>Mont-aux-Malades 2</i>	X	X					X
<i>Saint-Julien</i>							
<b>Communautés des frères et sœurs mendiants</b>							
<i>Augustins 1</i>							
<i>Augustins 2</i>	X	X	X				
<i>Carmes 1</i>							
<i>Carmes 2</i>	X	X		X	X	X	X
<i>Clarisses</i>	X	X	X			X	X
<i>Dominicains</i>	X		X		X	X	X
<i>Dominicains 1</i>							
<i>Dominicains 2</i>	X	X	X	X	X	X	X
<i>Franciscains 1</i>							
<i>Franciscains 2</i>	X	X	X		X	X	
<b>Communautés de femmes semi-laiques</b>							
<i>Béguines 1</i>	X						
<i>Béguines 2</i>	X						

Tableau 11.3 : Principaux espaces funéraires dans les couvents et monastères rouennais au Moyen Âge<sup>1</sup>.

<sup>1</sup> Le cimetière désigne ici tout espace consacré non localisable ou situé à l'extérieur des bâtiments mentionnés dans le tableau.

Établissement	Superficie en m2	Superficie en hectares	Localisation de l'établissement au moment de l'implantation	Superficie parcellaire (en m2)
<b>Bénédictins</b>				
<i>Notre-Dame-du-Pré</i>	18 259		2 <i>Extra-muros</i>	5 316
<i>Saint-Amand</i>	7 617		1 <i>Intra-muros ; castrum</i>	156
<i>Sainte-Catherine-du-Mont</i>	30 141		3 <i>Extra-muros</i>	
<i>Saint-Gervais</i>	11 058		1 <i>Extra-muros</i>	556
<i>Saint-Michel</i>	1 249		0 <i>Extra-muros</i>	
<i>Saint-Ouen</i>	45 257		5 <i>Extra-muros</i>	1 200
<i>Saint-Paul</i>	3 589		0 <i>Extra-muros</i>	770
<b>Communautés d'inspiration érémitique</b>				
<i>Célestins</i>	26 786		3 <i>Intra-muros ; enceinte fin du Moyen Âge</i>	910
<i>Chartreuse Notre-Dame-de-la-Rose</i>	43 185		4 <i>Extra-muros</i>	2 539
<i>Grandmont</i>	26 440		3 <i>Extra-muros</i>	1 400
<b>Communautés canoniales</b>				
<i>Antonins</i>	762		0 <i>Intra-muros ; castrum</i>	69
<i>Chapitre Notre-Dame</i>	2 787		0 <i>Intra-muros ; castrum</i>	334
<i>Filles-Dieu</i>	1 533		0 <i>Intra-muros ; enceinte 13e siècle</i>	797
<i>Hôtel-Dieu 1</i>			<i>Intra-muros ; castrum</i>	
<i>Hôtel-Dieu 2</i>			<i>Extra-muros</i>	
<i>Hôtel-Dieu 3</i>	3 861		0 <i>Intra-muros ; castrum</i>	141
<i>Saint-Lô</i>	5 650		1 <i>Intra-muros ; castrum</i>	234
<b>Léproseries</b>				
<i>Mont-Aux-Malades 1</i>			<i>Extra-muros</i>	
<i>Mont-aux-Malades 2</i>			<i>Extra-muros</i>	
<i>Saint-Julien</i>			<i>Extra-muros</i>	
<b>Communautés des frères et sœurs mendiants</b>				
<i>Augustins 1</i>			<i>Extra-muros</i>	
<i>Augustins 2</i>	4299		0 <i>Intra-muros ; enceinte 13e siècle</i>	538
<i>Carmes 1</i>			<i>Extra-muros</i>	
<i>Carmes 2</i>	5 326		1 <i>Intra-muros ; castrum</i>	100
<i>Clarisses</i>	5 786		1 <i>Intra-muros ; enceinte fin du Moyen Âge</i>	403
<i>Dominicaines</i>	21 100		2 <i>Extra-muros</i>	440
<i>Dominicains 1</i>			<i>Extra-muros</i>	
<i>Dominicains 2</i>	7 939		1 <i>Intra-muros ; castrum</i>	648
<i>Franciscains 1</i>	2 816		0 <i>Extra-muros</i>	
<i>Franciscains 2</i>	10730		1 <i>Intra-muros ; castrum</i>	186
<b>Communautés de femmes semi-laïques</b>				
<i>Béguines</i>	141		0 <i>Intra-muros ; enceinte 13e siècle</i>	

Tableau 11.4 : Emprise des couvents et monastères dans la ville de Rouen au Moyen Âge.

	Nombre d'entités	Superficie en m2	Pourcentage
<i>Non-bâti</i>	74	205 554	68
<i>Bâti</i>	42	9 419	31
<i>Indéterminé</i>	3	261	1
<b>Total</b>	<b>116</b>	<b>30 234</b>	<b>100</b>

Tableau 11.5 : Proportion d'espaces bâtis et non bâtis à l'emplacement de l'abbaye Saint-Ouen.

	Nombre d'entités	Superficie en m2	Pourcentage
<i>Non-bâti</i>	1	23 418	85
<i>Bâti</i>	6	2 445	15
<i>Indéterminé</i>	2	40	0
<b>Total</b>	<b>26</b>	<b>27 533</b>	<b>100</b>

Tableau 11.6 : Proportion d'espaces bâtis et non bâtis à l'emplacement du prieuré Notre-Dame-du-Pré.

	Nombre d'entités	Superficie en m2	Pourcentage
<i>Non-bâti</i>	7	8 867	90
<i>Bâti</i>	8	999	10
<i>Indéterminé</i>	0	0	0
<b>Total</b>	<b>57</b>	<b>9 866</b>	<b>100</b>

Tableau 11.7 : Proportion d'espaces bâtis et non bâtis à l'emplacement du prieuré Saint-Paul.

	Nombre d'entités	Superficie en m2	Pourcentage
<i>Non-bâti</i>	14	4 787	55
<i>Bâti</i>	43	3 974	45
<i>Indéterminé</i>	0	0	0
<b>Total</b>	<b>57</b>	<b>8 761</b>	<b>100</b>

Tableau 11.8 : Proportion d'espaces bâtis et non bâtis à l'emplacement du prieuré Saint-Gervais.

	Nombre d'entités	Superficie en m2	Pourcentage
<i>Non-bâti</i>	40	2 736	40
<i>Bâti</i>	58	4 128	60
<i>Indéterminé</i>	0	0	0
<b>Total</b>	<b>98</b>	<b>6 864</b>	<b>100</b>

Tableau 11.9 : Proportion d'espaces bâtis et non bâtis à l'emplacement de l'abbaye de Saint-Amand.

	Nombre d'entités	Superficie en m2	Pourcentage
<i>Non-bâti</i>	90	24 440	80
<i>Bâti</i>	132	5 930	20
<i>Indéterminé</i>	0	0	0
<b>Total</b>	<b>222</b>	<b>30 370</b>	<b>100</b>

Tableau 11.10 : Proportion d'espaces bâtis et non bâtis à l'emplacement du monastère des Célestins.

	Nombre d'entités	Superficie en m2	Pourcentage
<i>Non-bâti</i>	12	26 232	95
<i>Bâti</i>	21	1 391	5
<i>Indéterminé</i>	0	0	0
<b>Total</b>	<b>33</b>	<b>27 623</b>	<b>100</b>

Tableau 11.11 : Proportion d'espaces bâtis et non bâtis à l'emplacement de l'abbaye de Grandmont.

	Nombre d'entités	Superficie en m2	Pourcentage
<i>Non-bâti</i>	34	881	21
<i>Bâti</i>	56	3 252	76
<i>Indéterminé</i>	5	137	3
<b>Total</b>	<b>96</b>	<b>4 270</b>	<b>100</b>

Tableau 11.12 : Proportion d'espaces bâtis et non bâtis à l'emplacement des *claustra* avant 822.

	Nombre d'entités	Superficie en m2	Pourcentage
<i>Non-bâti</i>	34	881	21
<i>Bâti</i>	56	3 252	76
<i>Indéterminé</i>	5	137	3
<b>Total</b>	<b>96</b>	<b>4 270</b>	<b>100</b>

Tableau 11.13 : Proportion d'espaces bâtis et non bâtis au nord de la cathédrale.

	Nombre d'entités	Superficie en m2	Pourcentage
<i>Non-bâti</i>	3	645	43
<i>Bâti</i>	4	845	57
<i>Indéterminé</i>	0	0	0
<b>Total</b>	<b>7</b>	<b>1 490</b>	<b>100</b>

Tableau 11.14 : Proportion d'espaces bâtis et non bâtis à l'emplacement du prieuré des Filles-Dieu.

	Nombre d'entités	Superficie en m2	Pourcentage
<i>Non-bâti</i>	35	3 107	2
<i>Bâti</i>	25	66	98
<i>Indéterminé</i>	0	0	0
<b>Total</b>	<b>60</b>	<b>3 173</b>	<b>100</b>

Tableau 11.15 : Proportion d'espaces bâtis et non bâtis à l'emplacement de l'Hôtel-Dieu.

	Nombre d'entités	Superficie en m2	Pourcentage
<i>Non-bâti</i>	11	2 348	62
<i>Bâti</i>	19	1 427	38
<i>Indéterminé</i>	2	17	0
<b>Total</b>	<b>32</b>	<b>3 792</b>	<b>100</b>

Tableau 11.16 : Proportion d'espaces bâtis et non bâtis à l'emplacement du prieuré Saint-Lô.



	Nombre d'entités	Superficie en m2	Pourcentage
<i>Non-bâti</i>	28	1 012	13
<i>Bâti</i>	93	6 850	87
<i>Indéterminé</i>	0	0	0
<b>Total</b>	<b>121</b>	<b>7 862</b>	<b>100</b>

Tableau 11.17 : Proportion d'espaces bâtis et non bâtis à l'emplacement du couvent des Franciscains.

	Nombre d'entités	Superficie en m2	Pourcentage
<i>Non-bâti</i>	13	1 880	33
<i>Bâti</i>	17	3 739	67
<i>Indéterminé</i>	0	0	0
<b>Total</b>	<b>30</b>	<b>5 619</b>	<b>100</b>

Tableau 11.18 : Proportion d'espaces bâtis et non bâtis à l'emplacement du couvent des Dominicains.

	Nombre d'entités	Superficie en m2	Pourcentage
<i>Non-bâti</i>	5	308	9
<i>Bâti</i>	23	3 200	90
<i>Indéterminé</i>	1	62	1
<b>Total</b>	<b>29</b>	<b>3 570</b>	<b>100</b>

Tableau 11.19 : Proportion d'espaces bâtis et non bâtis à l'emplacement du couvent des Augustins.

	Nombre d'entités	Superficie en m2	Pourcentage
<i>Non-bâti</i>	13	2 992	58
<i>Bâti</i>	23	2 131	42
<i>Indéterminé</i>	0	0	0
<b>Total</b>	<b>36</b>	<b>5 123</b>	<b>100</b>

Tableau 11.20 : Proportion d'espaces bâtis et non bâtis à l'emplacement du couvent des Carmes.

	Nombre d'entités	Superficie en m2	Pourcentage
<i>Non-bâti</i>	21	3 655	64
<i>Bâti</i>	27	1 914	33
<i>Indéterminé</i>	4	150	3
<b>Total</b>	<b>52</b>	<b>5 719</b>	<b>100</b>

Tableau 11.21 : Proportion d'espaces bâtis et non bâtis à l'emplacement du couvent des Clarisses.

	Nombre d'entités	Superficie en m2	Pourcentage
<i>Non-bâti</i>	34	15 221	65
<i>Bâti</i>	56	4 033	17
<i>Indéterminé</i>	5	4 189	18
<b>Total</b>	<b>95</b>	<b>23 443</b>	<b>100</b>

Tableau 11.22 : Proportion d'espaces bâtis et non bâtis à l'emplacement du couvent des Dominicaines.

## Chapitre 12

Dénomination	Date supposée de la construction de l'édifice	Première mention de l'église	Sources (première mention comme église)	Première mention de la paroisse	Sources (paroisses)	Disparition	Localisation de l'église (rue)	Vestiges en élévation	Fouilles	Rapport à l'enceinte
<i>Notre-Dame-la-Ronde</i>	< 900	Fin 12e siècle	ADSM 26H59	1179	ADSM 26H59	1791	Rue du Gros-Horloge	Pans de mur	Non	<i>Intra-muros ; castrum</i>
<i>Sain-André-hors-la-Ville</i>	< 1027	1163	Vernier, 1916 : 214	1279	Delisle 1876 : 230	1791	Rue Saint-André	Non	Non	<i>Extra-muros</i>
<i>Saint-Amand</i>	822	1026	ADSM 14H145	1196	ADSM 55H10	1791	Rue Saint-Amand	Tourelle	DF 1853, 1856 et 1858	<i>Intra-muros ; castrum</i>
<i>Saint-André</i>	Début 11e siècle	1025	Fauroux, 1961 : 135-141	1169	ADSM 14H162	1791	Rue Saint-André	Tourelle	Non	<i>Intra-muros</i> , enceinte 13e siècle
<i>Saint-Cande-le-Jeune</i>	11e siècle	11e siècle	Farin, 1731b : 62-63 ; Fagnen, s.d.	1279	Delisle, 1876 : 231	1791	Rue aux Ours	Tour, murs	DF 1970 ; S 1991	<i>Intra-muros ; castrum</i>
<i>Saint-Cande-le-Vieux</i>	< 1000	1193	Le Maho, 1996 : 196	1238	ADSM G 4396	1791	Rue du Bac	Non	Non	<i>Intra-muros ; castrum</i>
<i>Saint-Clément</i>	11e siècle	11e siècle	Le Maho, 1996 : 193 Fauroux, 1961 : 34	1234	ADSM 20H25	1251		Église	Non	<i>Intra-muros ; castrum</i>
<i>Saint-Denis</i>	11e siècle	1203	Farin, 1731 4 : 81-82	1200	<i>Normanniae nova chronica ...</i> : 15	1791	Rue Saint-Denis	Non	Non	<i>Intra-muros ; castrum</i>
<i>Sainte-Croix-des-Pelletiers</i>	<1060	1066	Bates, 1998 : 744	1178	Pommeraye, 1662 : 406-408	1791	Rue Sainte-Croix-aux-Pelletiers	Église	Non	<i>Intra-muros</i> , enceinte 13e siècle
<i>Sainte-Croix-Saint-Ouen</i>	1339	1339	ADSM 14H159	1178	Pommeraye, 1662 : 406-408	1791	Rue des Faulx	Non	DF 1861, 1952	<i>Intra-muros</i> , enceinte 13e siècle
<i>Sainte-Étienne-de-la-Grande-Église</i>	6e siècle	996	ADSM 14H143	996	ADSM 14H143 ; Le Maho et Niel, 2004 : 102	1791	Rue du Change	Église	Non	<i>Intra-muros ; castrum</i>
<i>Saint-Éloi</i>	< 900	11e siècle	Farin, 1731b : 103-104	1246	ADSM 36H36	1791	Rue Saint-Eloi	Église	Non	<i>Intra-muros</i> , enceinte 13e siècle
<i>Sainte-Marie-la-Petite</i>	13e siècle	1190	ADSM G4341	1190	ADSM G4341	1792	Rue des Bons-Enfants	Murs (synagogue)	Non	<i>Intra-muros</i> , enceinte 13e siècle
<i>Saint-Étienne-des-Tonneliers</i>	< 900	1025	14H774	1169	ADSM 14H162	1791	Rue Saint-Etienne-des-Tonneliers	Non	Non	<i>Intra-muros ; castrum</i>
<i>Saint-Gervais</i>	5e siècle	1025 (abbatiam)	Fauroux, 1961 : 129	1130-1164	ADSM 1 NUM 316/49	1791	Rue Chasselièvre	Église	Non	<i>Extra-muros</i>
<i>Saint-Godard</i>	7e siècle	1150	ADSM 25HP1	1150	ADSM 25HP1	1791	Rue Saint-Godard	Église	Non	<i>Intra-muros</i> , enceinte 13e siècle
<i>Saint-Herbland</i>	< 732	1054 (basilica)	Laporte, 1938	1117	<i>Vita s. Hermelandi abbatis...</i> , t. III : 583-584	1791	Rue de la Grosse-Horloge	Non	Non	<i>Intra-muros ; castrum</i>
<i>Saint-Hilaire</i>	< 900	13e siècle	ADSM 55H7	1216	ADSM 55H7	1793	Route de Darnétal	Église	Non	<i>Extra-muros</i>
<i>Saint-Jean-sur-Renelle</i>	10e siècle	1150	ADSM 25HP6	1150	ADSM 25HP6	1796	Rue Saint-Jean	Non	GALLIEN 1993 à 1997	<i>Intra-muros</i> , enceinte 13e siècle
<i>Saint-Laurent</i>	< 900	1024	Fauroux, 1961 : 52	1189	ADSM 25HP1	1791	Rue de l'Écureuil	Église	Non	<i>Intra-muros</i> , enceinte 13e siècle
<i>Saint-Lô</i>	< 913	1144	ADSM 26HP6	1219	ADSM 9H993	1791	Rue Saint-Lô	Non	Non	<i>Intra-muros ; castrum</i>
<i>Saint-Maclou</i>	1116	1116	ADSM G6876	1228	ADSM 35H2	1793	Rue Malpalu	Église	Non	<i>Intra-muros</i> , enceinte fin du Moyen Âge
<i>Saint-Martin-du-Pont</i>	6e siècle	1025	Fauroux, 1961 : 140	1202	ADSM 55H452	1791	Rue Grand-Pont	Non	DF 1944	<i>Intra-muros ; castrum</i>
<i>Saint-Martin-sur-Renelle</i>	12e siècle	1195	ADSM 25HP1	1195	ADSM 25HP1	1791	Rue Ganterie	Non	Non	<i>Intra-muros</i> , enceinte 13e siècle
<i>Saint-Michel</i>	Début 13e ou 12e siècle ?	1217	Naillon, 1938 : ADSM G4107	1250	ADSM G4327	1791	Rue du Gros-Horloge	Non	DF 1932	<i>Intra-muros</i> , enceinte 13e siècle
<i>Saint-Nicaise</i>	7e siècle ?	1244	Pommeraye, 1662 : 408-411	1248	ADSM 14H183	1793	Rue Saint-Nicaise	Église	Non	<i>Intra-muros</i> , enceinte fin du Moyen Âge
<i>Saint-Nicolas</i>	11e siècle	1183	B.MR Ms 1193, Acte 79, f° 66, v	Fin 12e siècle	BMR ms. 1193, Acte 79, f° 66, v ; ADSM G4505	1790	Rue Saint-Nicolas	Tour, murs	DF 1961	<i>Intra-muros ; castrum</i>
<i>Saint-Patrice</i>	< 1200	1190	ADSM G4341	1190	ADSM G4341	1793	Rue Saint-Patrice	Église	Non	<i>Intra-muros</i> , enceinte 13e siècle
<i>Saint-Paul</i>	Fin 11e	Fin 11e siècle	Coutan, 1922 : 17	1258	ADSM 14H864	1793	Place Saint-Paul	Église	Non	<i>Extra-muros</i>
<i>Saint-Pierre-du-Châtel</i>	< 900	1006	Fauroux, 1961 : 80	1178	Pommeraye, 1662 : 406-408	1791	Rue des Cordeliers	Tour, murs	Non	<i>Intra-muros ; castrum</i>
<i>Saint-Pierre-l'Honoré</i>	< 1000	1231	ADSM G4344	1231	ADSM G4344	1791	Rue Écuyère	Non	DF 1925	<i>Intra-muros</i> , enceinte 13e siècle
<i>Saint-Pierre-le-Portier</i>	11e siècle	11e siècle	ADSM 7H27	1240	ADSM G4370	1793	Rue Saint-Pierre	Non	Non	<i>Intra-muros</i> , enceinte 13e siècle
<i>Saint-Sauveur</i>	<1060	1066	Bates, 1998 : 744	Début 13e siècle	ADSM G4345	1791	Place du Vieux-Marché	Fondations	DF 1866, 1892 et 1928-1930 ; S 1974-1976	<i>Intra-muros</i> , enceinte 13e siècle
<i>Saint-Sever</i>	< 800	944	Fauroux, 1961 : 23	1224	ADSM 20H25	1791	Rue d'Elbeuf	Église	Non	<i>Extra-muros</i>
<i>Saint-Vigor</i>	13e siècle	1218	ADSM G4346	1218	ADSM G4346	1791	Rue des Béguines	Murs	DF 1861	<i>Intra-muros</i> , enceinte 13e siècle
<i>Saint-Vincent</i>	<1169	1169	ADSM 14H162	1169	ADSM 14H162	1791	Rue de la Vicomté	Porche	FS 1992	<i>Intra-muros</i> , enceinte 13e siècle
<i>Saint-Vivien</i>	< 1000	1178	POMMERAYE 1662 : 406-408	1178	Pommeraye, 1662 : 406-408	1793	Rue Saint-Vivien	Église	Non	<i>Intra-muros</i> , enceinte fin du Moyen Âge

Tableau 12.1 : La mise en place du réseau paroissial du 9<sup>e</sup> siècle au 15<sup>e</sup> siècle.

Paroisse à laquelle le cimetière est attaché	Datation supposée	Première mention	Disparition	Position par rapport à l'église	Emprise spatiale	Superficie (m2)
Notre-Dame-la-Ronde	15e siècle	1477	1782	Nord	Moyenne	557
Saint-Amand	11e siècle		1780	Nord ; nord-ouest	Faible	384
Saint-André	14e siècle	1421 ?	1782	Sud	Faible	463
Saint-André-hors-la-Ville	14e siècle	1426	1781	Nord ; Est ; Sud ; Ouest	Grande	1 176
Saint-Cande-le-Jeune	13e siècle		1783	Sud	Faible	198
Saint-Cande-le-Jeune	13e siècle		1783	Nord ?	Moyenne	583
Saint-Cande-le-Vieux	13e siècle		1791	Nord	Faible	241
Saint-Denis	11e siècle	1654	1791	Indéterminée	Indéterminée	
Sainte-Croix-des-Pelletiers	11e siècle	1634	1791	Nord	Moyenne	700
Sainte-Croix-Saint-Ouen	14e siècle	1430	1783	Est ?	Moyenne	663
Sainte-Croix-Saint-Ouen	14e siècle	1430	1783	Ouest	Faible	268
Saint-Éloi	11e siècle		1792	Sud ; sud-ouest	Moyenne	666
Saint-Éloi	11e siècle		1792	Nord	Moyenne	616
Sainte-Marie-la-Petite	11e siècle	1546	1779	Sud	Faible	359
Saint-Étienne-des-Tonneliers	11e siècle	1543	1791	Indéterminée	Indéterminée	
Saint-Étienne-la-Grande-Église	11e siècle		16e siècle	Nord	Moyenne	842
Saint-Étienne-la-Grande-Église	Fin 9e siècle		11e siècle	Sud	Faible	456
Saint-Étienne-la-Grande-Église	11e siècle		1590	Sud	Moyenne	752
Saint-Étienne-la-Grande-Église	11e siècle		18e siècle	Ouest	Grande	1 525
Saint-Gervais	6e siècle		17e siècle	Sud	Grande	3 323
Saint-Gervais	6e siècle		19e siècle	Nord	Grande	17 893
Saint-Godard	7e siècle		18e siècle	Nord	Faible	429
Saint-Godard	7e siècle		18e siècle	Sud	Moyenne	831
Saint-Herbland	14e siècle	1395	1782	Indéterminée	Indéterminée	
Saint-Hilaire	11e siècle		17e siècle	Sud	Faible	414
Saint-Hilaire	11e siècle		17e siècle	Nord	Faible	259
Saint-Jean-sur-Renelle	8e-11e siècle		18e siècle	Sud	Grande	1 374
Saint-Jean-sur-Renelle	Fin 10e siècle-début					
Saint-Jean-sur-Renelle	11e siècle		18e siècle	Nord	Moyenne	537
Saint-Laurent	7e siècle		18e siècle	Nord	Moyenne	831
Saint-Lô	Avant le 9e siècle	1483	1781	Sud	Faible	130
Saint-Maclou	11e siècle	1335	1792	Sud	Grande	2 778
Saint-Maclou	11e siècle		1792	Est	Faible	492
Saint-Maclou (âtre)	1337	1337	1792	Nord	Grande	1 958
Saint-Martin-du-Pont	13e siècle	1348	1791	Ouest	Faible	76
Saint-Martin-sur-Renelle	13e siècle	13e siècle	1348	Nord	Faible	148
Saint-Martin-sur-Renelle	14e siècle	1349	1784	Sud	Faible	352
Saint-Michel	12e siècle	1502	1791	Ouest	Faible	234
Saint-Michel	12e siècle	1502	1791	Nord	Faible	194
Saint-Nicaise	7e siècle		1792	Nord	Faible	393
Saint-Nicaise	7e siècle		1792	Ouest	Faible	177
Saint-Nicaise	7e siècle		1792	Sud	Grande	1 168
Saint-Nicolas	13e siècle	1643	1782	Nord	Faible	299
Saint-Patrice	11e siècle		1792	Nord	Grande	1 970
Saint-Patrice	11e siècle		1792	Sud ?	Faible	70
Saint-Paul	11e siècle		19e	Nord	Moyenne	554
Saint-Pierre l'Honoré	13e siècle		1791	Sud ?	Faible	285
Saint-Pierre-du-Châtel	13e siècle		1783	Sud ?	Faible	109
Saint-Pierre-le-Portier	13e siècle		1792	Nord ?	Faible	405
Saint-Sauveur	13e siècle		1791	Nord ; nord-ouest	Faible	223
Saint-Sever	9e siècle		19e siècle	Nord	Faible	244
Saint-Sever	9e siècle		19e siècle	Sud	Faible	322
Saint-Vigor	13e siècle	1591	1791	Nord	Faible	445
Saint-Vigor	13e siècle	1591	1791	Nord	Faible	155
Saint-Vincent	13e siècle	1628	1792	Nord	Faible	229
Saint-Vincent	13e siècle		1792	Est	Faible	131
Saint-Vivien	13e siècle		1792	Sud	Grande	1 081
Saint-Vivien (âtre)	1348		1792	Nord	Grande	3 081

Tableau 12.2 : Les espaces funéraires de Rouen (cimetières paroissiaux et âtres).

Paroisse	Patrons	Datation	Parrochiani	Valete	Source
Notre-Dame-la-Ronde	Roi ( <i>Dominus rex</i> )	1279		40 livres	Delisle 1876: 230–231
Sain-André-hors-la-Ville	Abbé de Jumièges ( <i>Abbas Gemeticensis</i> )	1279	80	20 livres	Delisle 1876: 230
Saint-Amand	Abbesse de Saint-Amand ( <i>abbatissa Sancti Amandi</i> )	1279	80	20 livres	Delisle 1876: 230
Saint-André	Abbé Saint-Ouen ( <i>Abbas Sancti Audoeni</i> )	1279	60	26 livres	Delisle 1876: 231
Saint-Cande-le-Jeune	Évêque de Lisieux ( <i>Episcopus Lexoviensis</i> )	1279	104	40 livres	Delisle 1876: 231
Saint-Cande-le-Vieux	Évêque de Lisieux	13e siècle			G 1167
Saint-Clément	Jean Comin	1248			35 H 2
Saint-Denis	<i>Cantor Rothomagensis</i>	1279	120	20 livres	Delisle 1876: 231
Sainte-Croix-des-Pelletiers	Abbé de Saint-Ouen ( <i>Abbas Sancti Audoeni</i> )	1279	100	20 livres	Delisle 1876: 230
Sainte-Croix-Saint-Ouen	Abbé de Saint-Ouen ( <i>Abbas Sancti Audoeni</i> )	1279	50	100 livres	Delisle 1876: 229
Sainte-Étienne-de-la-Grande-Église	Archevêque ( <i>Archiepiscopus</i> )	1279			Delisle 1876: 232
Saint-Éloi	Chanoines de Rouen ( <i>Canonicus Rothomagensis</i> )	1279	260	20 livres	Delisle 1876: 231
Sainte-Marie-la-Petite	Chancelier de Rouen ( <i>Cancellarius Rothomagensis</i> )	1279	100	30 livres	Delisle 1876: 230
Saint-Étienne-des-Tonneliers	Abbé Saint-Ouen ( <i>Abbas Sancti Audoeni</i> )	1279	120	40 livres	Delisle 1876: 231
Saint-Gervais	Abbé de Fécamp ( <i>Abbas Fiscannensis</i> )	12e siècle			1 NUM 31649
Saint-Godard	Archevêque ( <i>Archiepiscopus</i> )	1279	400	80 livres	Delisle 1876: 229
Saint-Herbland	Chanoines de Rouen ( <i>canonicus Rothomagensis</i> )	1279	80	40 livres	Delisle 1876: 230
Saint-Hilaire	<i>Magister Tholomaus</i>	1279	90	45 livres	Delisle 1876: 231–232
Saint-Jean-sur-Renelle	Saint-Lô ( <i>Prior Sancti Laudi praesentat archiepiscopo ad curam</i> )	1279	200	50 livres	Delisle 1876: 230
Saint-Laurent	Abbé de Saint-Wandrille ( <i>Abbas Sancti Wandregisilli</i> )	1279	300	90 livres	Delisle 1876: 229
Saint-Lô	Saint-Lô ? ( <i>Prior Sancti Laudi praesentat archiepiscopo ad curam</i> )	1279		40 livres	Delisle 1876: 230
Saint-Maclou	Archevêque ( <i>Archiepiscopus</i> )	1279	1050	160 livres	Delisle 1876: 229
Saint-Martin-du-Pont	Abbesse de Saint-Amand ( <i>abbatissa Sancti Amandi</i> )	1279	120	35 livres	Delisle 1876: 231
Saint-Martin-sur-Renelle	Chapître de Rouen ( <i>Capitulum Rotomagense</i> )	1279	140	50 livres	Delisle 1876: 232
Saint-Michel	Abbé du Mont Saint-Michel ( <i>Abbas de Monte Sancti Michaelis</i> )	1279	112	60 livres	Delisle 1876: 231
Saint-Nicaise	Abbé de Saint-Ouen ( <i>Abbas Sancti Audoeni</i> )	1279	41	100 livres	Delisle 1876: 229
Saint-Nicolas	Chapître de Rouen ( <i>Capitulum Rotomagense</i> )	1279	60	40 livres	Delisle 1876: 230
Saint-Patrice	Chancelier de Rouen ( <i>Cancellarius Rothomagensis</i> ) ; Abbé de Cerisy ( <i>Abbas de Cerisiaco</i> )	1279	340	62 livres	Delisle 1876: 230
Saint-Paul	Abbesse de Montivilliers ( <i>Nec recipit curam ab archiepiscopo, sed instituitur ab abbatissa de Monasterio Villari</i> )	1279	200	20 sous	Delisle 1876: 229
Saint-Pierre-du-Châtel	Abbé Saint-Ouen ( <i>Abbas Sancti Audoeni</i> )	1279	80	16 livres	Delisle 1876: 231
Saint-Pierre-le-Portier	Archevêque ( <i>Archiepiscopus</i> )	1279	66	20 livres	Delisle 1876: 231
Saint-Pierre-l'Honoré	Abbé de Saint-Ouen ( <i>Abbas Sancti Audoeni</i> )	1279	120	30 livres	Delisle 1876: 230
Saint-Sauveur	Chapître de Rouen ( <i>Capitulum Rotomagense</i> )	1279	87	50 livres	Delisle 1876: 231
Saint-Sever	Abbé du Bec ( <i>abbas Becensis</i> )	1279	300	35 livres	Delisle 1876: 232
Saint-Vigor	Archevêque ( <i>Archiepiscopus</i> )	1279	70	30 livres	Delisle 1876: 230
Saint-Vincent	Chanoines de Rouen ( <i>Canonicus Rothomagensis</i> )	1279	200	25 livres	Delisle 1876: 231
Saint-Vivien	Abbé de Saint-Ouen ( <i>Abbas Sancti Audoeni</i> )	1279	1300	280 livres	Delisle 1876: 229

Tableau 12.3 : Patronage des églises paroissiales rouennaises.

Établissement	Paroisse
Cathédrale Notre-Dame	Saint-Étienne-la-Grande Église
Saint-Ouen	Sainte-Croix-Saint-Ouen
Saint-Amand	Saint-Amand
Saint Gervais	Saint-Gervais
Saint-Lô	Saint-Lô

Tableau 12.4 : Établissements dans lesquels la fonction monastique et la fonction paroissiale sont associées.

Objet du conflit	Rue	Paroisse A	Paroisse B	Acteur A	Acteur B	Date	Sources
Maison	Rue de la Chaîne	Saint-Lô	Saint-Amand	Prieur, religieux et curé de Saint-Lô	Curé de Saint-Amand	15e siècle	G 6858
Hôtels canoniaux	Rue de la Chaîne	Saint-Lô	Saint-Amand	Prieur, religieux et curé de Saint-Lô	Curé de Saint-Amand	15e siècle	G 6858
Maison	Rue aux Juifs	Saint-Lô	Notre-Dame-la-Ronde	Curé de Saint-Lô	Curé de Notre-Dame-la-Ronde	14e siècle	G 6859
Hôtel de Guillaume le Comte	Rue du Bec	Saint-Lô	Saint-Herbland	Curé de Saint-Lô	Curé de Saint-Herbland	15e siècle	G 6859
Château Bouvreuil		Saint-Godard	Saint-Patrice	Curé de Saint-Godard	Curé de Saint-Patrice	15e siècle	G 6661
Chaussée Saint-Sever		Saint-Sever	Sotheville	Curé de Saint-Sever	Curé de Sotheville	18e siècle	G 7606

Tableau 12.5 : Conflits sur les limites paroissiales.



## Chapitre 13

Acte	Date	Émetteur	Récepteur	Type de transaction	Biens concernés	F°
222	1244	Robert Gratemont	Raoul Monastero	Vente à fief	Tenementum	208
224	1243	Hugues le Petit	Guillaume de Haia	Donation	Tenementum	209
226	1244	Robert Gratemont	Pierre le Roux	Vente à fief	Tenementum	210
229	1240	Hugues le Petit	Guillaume de Haia	Vente	Tenementum	212
238	1242	Abbé Saint-Ouen	Robert Gratemont	Donation	Duas masuras	217
263	1291	Nicolas Duchemin	Abbé Saint-Ouen	Prise à fief	Masure	244
275	1291	Pierre Grillam	Abbé Saint-Ouen	Prise à fief	Masure avec édifices	251
276	1270	Gilles le Jaloux	Abbé Saint-Ouen ; Richard l'Évêque	Prise à fief	Héritage	251
277	1291	Guillaume le Bingle	Abbé Saint-Ouen	Prise à fief	Masure	253
282	1291	Jean Damiette	Abbé Saint-Ouen	Prise à fief	Masure	255
283	1291	Jean Ménart	Abbé Saint-Ouen	Prise à fief	Deux maisons	256
285	1291	Raoul de Colleville	Abbé Saint-Ouen	Prise à fief	Masure	256
366	1228	Abbé Saint-Ouen	Jean Maci	Donation	Pièce de terre	315
391	1298	Robert Puchot	Abbé Saint-Ouen	Prise à fief	Pièce de terre avec édifices	341
441	1241	Robert Gratemont	Abbé Saint-Ouen	Donation en héritage	Deux masures	372
456	1298	Pierre Anfredi	Abbé Saint-Ouen	Prise en emphytéose	Pièce de terre	364

**Tableau 13.1 : Actes du cartulaire *Rothomagum et Foresta* relatifs à la planification de Saint-Nicaise.**

N° Acte	Année	Émetteur	Récepteur	Localisation du bien	Folio
43	1255	Abbas Sancti Audoeni	Leonardo de Sygiaco	<i>Pecie terre cum edificio superposito quam habebamus in parrochia Sancti Audoeni Rothom. sitam inter terram Laurentii le Chamberlein ex una part et terram Johannis de Vallemont ex altera sicut se proportat ab atrio Sancti Audoeni in longitudine ad unum apud usque ad terram terram predicti Laurentii ad aliud</i>	48
57	1237	Renoldus de Aquosis	Abbate et conventui Sancti Audoeni	<i>Tenementum quod dicebant esse situm ante atrium Sancti Audoeni Rothomagum inter tenementum dicti Renoldi ex una parte et terram que fuit Durandi de Ogervilla ex altera sicut se proportat usque ad ruissem de Dordone per retro.</i>	59
156	1274	Beatricia dicta de Basquevilla, Agnes de Sygiaco	Viris religiosi abbati et conventui monasteri Sancti Audoeni	<i>Tenemento sito in feodo dictorum religiosorum in parrochia Sancti Audoeni Rothomagum inter domum eorundem religiosi ex una parte et pavementum vicis Sancti Audoeni Rothom ex altera prout in longum se proportat a domibus Laurentii camerari milites ab uno buto usque ad atrium Sancti Audoeni Rothom.</i>	158
215	1254	Abbas Sancti Audoeni	Willelmo de Bosco, Willermi clerico et Johanne eius uxori	<i>Masuram quam habebamus in vico Sancti Audoeni Rothom. inter domum Osberti Puchart Clerici ex una parte et domus Johannis et Vincenti de Valle Richeri fratrum et terram Roberti Cane ex altera sicut se proportat a vico predicto per ante usque ad vicum de Elemosina per retro.</i>	204

**Tableau 13.2 : Actes du cartulaire *Rothomagum et Foresta* relatifs à la rue des Faulx.**



# Chapitre 14

Établissement	Chapitre cathédral	Saint-Ouen	Saint-Amand	Trinité-du-Mont	Notre-Dame-des-Grands	Saint-Paul	Saint-Gervais	Saint-Michel	Célestins	Chartreuse	Grandmont	Franciscains	Dominicains	Carmes	Augustins	Dominicaines	Clarisses	Saint-Lô	Hôtel-Dieu	Mont-aux-Malades	Saint-Julien	Béguines	Filles-Dieu
Notre-Dame-la-Ronde	X	X		X						X						X			X	X			X
Saint-Amand	X	X	X							X				X					X	X			X
Saint-André-aux-fevres		X		X												X			X	X			X
Saint-André-hors-la-Ville																X			X				X
Saint-Cande-le-jeune	X																		X				X
Saint-Cande-le-Vieux	X	X		X																			
Saint-Clément					X																		
Saint-Denis	X	X								X						X							
Sainte-Croix-des-Pelletiers				X	X														X				
Sainte-Croix-Saint-Ouen	X	X	X	X	X												X						X
Saint-Éloi	X	X	X	X	X								X						X	X			X
Sainte-Marie-la-Petite			X																X	X			X
Saint-Étienne-des-Tonneliers	X		X	X	X											X							
Saint-Étienne-la-Grande-Eglise	X																						
Saint-Gervais					X		X	X	X				X						X	X			X
Saint-Godard	X	X	X	X						X						X				X			X
Saint-Herbrand	X			X						X									X	X			X
Saint-Hilaire			X	X					X	X									X	X			X
Saint-Jean	X	X	X	X	X					X						X		X	X	X			X
Saint-Laurent	X	X	X							X				X		X							X
Saint-Lô	X	X	X										X	X				X	X				X
Saint-Maclou	X	X	X	X	X				X	X			X	X	X					X			X
Saint-Martin-du-Pont	X	X	X	X	X					X					X								X
Saint-Martin-sur-Renelle	X		X		X					X									X	X			X
Saint-Michel	X	X																	X	X			X
Saint-Nicaise	X	X												X						X			X
Saint-Nicolas	X	X	X																X	X			X
Saint-Patrice	X									X						X			X	X			X
Saint-Paul				X		X		X								X			X				X
Saint-Pierre-du-Châtel	X	X								X		X				X			X	X			X
Saint-Pierre-le-Portier	X												X						X	X			X
Saint-Pierre-l'Honoré	X									X									X	X			X
Saint-Sauveur	X			X									X						X	X			X
Saint-Sever					X					X	X					X			X	X			X
Saint-Vigor																X			X	X			X
Saint-Vincent	X	X														X		X	X	X			X
Saint-Vivien	X	X	X	X				X	X	X			X	X		X			X	X			X

Tableau 14.1 : Tableau général des biens des communautés religieuses dans Rouen.

Type de biens	Maison	Rente	Tènement	Rente	Masure	Rente	Terrain	Rente	Jardin	Rente	Héritage	Rente	Hôtel	Rente	Autres	Rentes	Total	Total (rente)	
Notre-Dame-de-la-Ronde	3	11 l. 10 s.		3	4 l.										4	10 l. 15 s.	10	25 l. 15 s.	
Saint-Amand	1								1								2		
Saint-André											1						1		
Saint-Cande-le-Vieux	1	5 l.		10	40 l. 15 s.								1	6 l.			12	51 l. 15 s.	
Saint-Denis				1	8 l.												1	8 l.	
Saint-Éloi	2	6 l.		2	4 l.				1	4 l.							5	14 l.	
Saint-Godard	8	18 l. 18 s. 16 d.	1			11 (4 pentheurs, 5 pièces de terre, 2 perches de terre)		2	13 s.; 42 s. 11 d.; 16 s.	4	env. 2 l. 10 s.					3	env. 1 l.	27	23 l. 99 s. 11 d.
Saint-Jean	7	8 l. 1 s.	4	10 l. 11 s.			3	20 l.				1	10 s.				15	38 l. 22 s.	
Saint-Laurent			4	env. 1 l.	3	20 l. 5 s.	2	11 l. 17 s.					1	1 l.	1 perche, 2 estages, 1 insula	15 s.; 1 l. 2 s. 1 d.; 2 l. 10 s.	14	26 l. 49 s. 1 d.	
Saint-Lô	1	15 l.		1	15 l.												2	30 l.	
Saint-Maclou	1		5	11 l. 5 s.											3 perches de terre	1 l. 13 s.	9	env. 20 l.	
Saint-Martin-du-Pont	1	1 l.		2	2 l.												2	2 l. 15 s.	
Saint-Michel	1	16 l. 1 s.															1	16 l. 1 s.	
Saint-Nicaise	40	22 l. 13 s. 6 d.	12	13 l. 16 s.	6		X	9	18 s. 10 d.		env. 80				Places vides; 2 fontaines	66 s.;	123	env. 68 l.	
Saint-Nicolas				2	20 s. 8 d.												2	20 s. 8 d.	
Saint-Ouen	40	68 l., 15 s., 10 d.	30	46 l., 9 s.	6		9	pentheurs	8 s.				1	13 s.	Places vides, edificium, fossés, musage, étage	9 l., 12 s., 1 d.; 4 l.; 3 l. + indéterminé	103	177 l. 11 s. 11 d.	
Saint-Pierre-du-Châtel				1	10 s.									1	2 l.		2	2 l. 10 s.	
Saint-Vincent				1	16 s.												1	16 s.	
Saint-Vivien	12	13 l. 4 s.	25	env. 18 l.	4			Places vides, pièces de terre	17 l. 12 s. 6 d.	3	1 l. 14 s.				Prés; moulin	4 l. 3 s. + indéterminé	env. 50	102 l. 9 s. 1 d.	

Tableau 14.2 : Les biens de l'abbaye de Saint-Ouen d'après le cartulaire *Rothomagum et Foresta* (A.D.S.M. 14 H 18).



Type de biens	Maison	Rente	Tènement	Rente	Masure/M asage	Rente	Terrain	Rente	Autres	Rentes	Total	Total rente
Non localisé								1	Fontaine	35 s.		155 s.
Saint-Amand	1 (donation) + 1	8 s.	8 + 5 (donation)	10 s. + 5 s. + 10 s. 12 d. + 48 s. 6 d. + 8 s. + 20 s. + 40 s. + 10 s.	2 (donation)				fief + divers biens		14	151 s. 18 d.
Saint-Éloi								1				120 s.
Sainte-Marie-la-Petite				50 s. + 5 s. + 40 s.								395 s.
Saint-Étienne-des-Tonneliers								1				130 s.
Saint-Godard				22 s. + 5 s. + 9s								336 s.
Saint-Hilaire				1				1			2 +	10 s.
Saint-Laurent				1								120 s.
Saint-Lô		1										120 s.
Saint-Maclou	X	37 s 6 chapons	1 (donation) + 1	Symenelle, vin								37 s. + dons 2 en nature
Saint-Martin-sur-Renelle				1								110 s.
Saint-Nicolas	1 (donation)				1 (rue)	4 l.						24 l.
Saint-Ouen		2	X	100 s.							3 +	123 s.
Saint-Vivien				20 s. + 14 s. + 3				1			4 +	64 s.

Tableau 14.3 : Le patrimoine de l'abbaye Saint-Amand dans la ville de Rouen.

Type de biens	Maison	Rente	Tènement	Rente	Masure	Rente	Autres	Rentes	Total	Total (rente)
Saint-Cande-le-Vieil		1	1 tènement de maisons	6 l.			Ind.	24 l.	3	30 l. 40 s.
Sainte-Croix-des-Pelletiers		1					Ind.	12 l.	2	16 l.
Sainte-Croix-Saint-Ouen			1 tènement de maisons	20 s.					1	20 s.
Saint-Éloi		1							1	100 s.
Saint-Godard		1					Ind.	4 l.	2	4 l. 40 s.
Saint-Hilaire		1			1 mesure (jardin)	100 s.	Cave, grange et jardin ; Ind. ; Ind.	30 s. ; 60 s. ; 4 l.	5	4 l. 200 s.
Saint-Jean-sur-Renelle			1 tènement de maisons	12 s.					1	12 s.
Saint-Maclou		10					Ind. ; Ind.	40 s. ; 56 s.	12	435 s.
Saint-Sauveur		1							1	5 s.
Saint-Vivien		2							2	15 s.

Tableau 14.4 : Rentes et donations à la chambre abbatiale, compte de 1590 (27 HP 8).

Type de biens Paroisses	Type de biens											Total	Total (rente)	
	Maison	Rente	Tènement	Rente	Terrain	Rente	Héritage	Rente	Autres	Rentes				
Notre-Dame-la-Ronde		30 s. ; 7 l. ; 50 s. ; 40 s. 6 ; 40 s. ; 7 s.	Tènement de maisons	6 l.									7	13 l. ; 167 s.
Saint Vivien		5 s. ; 4 l. ; 4 l. ; 2 s. 2 chappons ; 2 s. 2 chappons ; 7 10 s. ; 40 s.	Tènement (maison et jardin)	12 s.										8 l. 71 s. 4 8 chappons
Saint-André		1 6 s.												1 6 s.
Sainte-Croix-Saint-Ouen		2 4 l. ; 20 s.												2 4 l. 20 s.
Saint-Étienne-des-Tonnelliers		2 10 s. ; 10 l.												2 20 s.
Saint-Jean-sur-Renelle		1 50 s.												1 50 s.
Saint-Maclou		11 54 s. ; 26 s. ; 24 s. ; 7 s. ; 60 s. ; 20 s. ; 8 l. ; 40 s. ; 4 l. ; 50 s. ; 9 l. 12 s.								Ind.	28 l. 26 s.		11	49 l. 319 s.
Saint-Martin-du-Pont		2 30 s. ; 10 s.												2 40 s.
Saint-Paul-de-Martainville	4 + 1 (masure et jardin)	25 s. ; 4 s. ; 20 s. 1 chapon ; 30 s. + 15 s. 1 chapon	3 Tenement de maisons	36 s. ; 50 s. ; 40 s. 2 chappons	Vide place + 2 pdt + pièce de pré + 10 acres de terre	6 l. + 22 s. 6 d. 1/4 chapon ; 25 s. 6 d. + 2 d. 2 chappons + 30 s.	1 + 2 portions d'héritage	4 l. 4 s. 3 d. + 60 s. ; 4 l.					15	14 l. 361 s. 11 s. 4 chappons 1/4

Tableau 14.5 : Rentes et donations à la chambre abbatiale, compte de 1612 (27 HP 8).

Type de biens Paroisses	Type de biens										Total	Total rente
	Maison	Rente	Terrain	Rente	Héritage	Rente	Autres	Rentes				
Notre-Dame-la-Ronde	Plus. Maison	25 s.					Hôtel	12 s.	2 +		37 s.	
Saint Vivien		20 s. ; 4 s. ; 15 s. ; 16 s. 6 d. ; 6 s. 6 d. ; 4 s. ; 7 s. 6 d. ; 16 s. 6 d. ; 9 s. 10 ; 3 s.									10	100 s. ; 24 d.
Saint-André		1 20 s.									1	20 s.
Saint-André		2 4 s. ; 12 s.									2	16 s.
Sainte-Croix-Saint-Ouen		1 10 s.									1	10 s.
Saint-Étienne-la-Grande-Église		1 6 s. 6 d.									1	6 s. 6 d.
Saint-Jean-de-Renelle		1 10 s.									1	10 s.
Saint-Martin-sur-Renelle		1 20 s.									1	20 s.
Saint-Paul		4 l. 4 s. ; 5 2 s.	1 pdt	25 s. 2 chappons	2 héritages	5 s. ; 6 l. 6 d. 3 chappons	Partie de l'enclos Saint- Michel	2 s.				4 l. 102 s. 6 d. 6 3 chappons

Tableau 14.6 : Autres rentes et donations de l'abbaye de Sainte-Catherine-du-Mont, compte de 1612 (A.D.S.M. 27 HP 8).

Type de biens P paroisses	Maison	Rente	Tènement	Héritage	Rente	Total	Total (rente)	
<b>Notre-Dame-la-Ronde</b>	2 Maisons (D) ; 4 Maisons + [2 maisons]	50 s. ; 4 l. ; 50 s. ; 7 s. + [4 l.]					8	8 l. 107 s.
<b>Saint-André</b>	Maisons	6 s.					1	6 s.
<b>Sainte-Croix-Saint-Ouen</b>	2 Maisons (D) ; Maisons	4 l.					3+	4 l.
<b>Saint-Étienne-des- Tonneliers</b>	Maisons ; 1 maison	10 s. ; 10 l.					2+	10 l. 10 s.
<b>Saint-Jean-sur-Renelle</b>	2 Maisons	2 l. 10 s. ; 5 l. 4 s.					2	7 l. 14 s.
<b>Saint-Maclou</b>	Maison et jardin + 9 maisons	54 s. + 24 s. ; 7 s. ; 7 s. ; 3 l. ; 2 l. ; 8 l. ; 40 s. ; 4 l. 10 s. ; 50 s. ; 9 l. 12 s.	Tènements de maisons (D)				11+	26 l. 204 s.
<b>Saint-Martin-du-Pont</b>	2 Maisons	30 s. ; 10 s.					2	40 s.
<b>Saint-Vivien</b>	Maisons (D) + 8 maisons	4 l. ; 4 l. ; 2 s. 2 chappons ; 2 s. 2 chappons ; 10 s. ; 22 s. 6 d. ; 2 l. ; 5 s.		Héritage (maison et jardin)	10 s.		10+	10 l. 51 s. 6 d. 4 chappons

**Tableau 14.7 : Héritages affectés aux rentes de la cuisine, à la chambre abbatiale et au vestiaire des religieux, compte de 1630 (A.D.S.M. 27 HP 12).**

Type de biens	Maison	Rente	Tènement	Rente	Masure	Rente	Terrain	Rente	Jardin	Rente	Héritage	Rente	Total	Total (rente)
<del>Paroisses</del>	<del>Maison</del>	<del>Rente</del>	<del>Tènement</del>	<del>Rente</del>	<del>Masure</del>	<del>Rente</del>	<del>Terrain</del>	<del>Rente</del>	<del>Jardin</del>	<del>Rente</del>	<del>Héritage</del>	<del>Rente</del>	<del>Total</del>	<del>Total (rente)</del>
Saint-Cande-le-Vieil	2 Maisons	6 l. ; 40 s.	Tènement de maisons	5 l.										3 11 l. 40 s.
Sainte-Croix-des-Pelletiers	Maisons	4 l.											1+	4 l.
Sainte-Croix-Saint-Ouen	2 Maisons	3 l. ; 20 s.											1+	2 3 l. 20 s.
Saint-Éloi	Maison	5 l.											1+	5 l.
Saint-Godard	Maisons	40 s.											1+	40 s.
Saint-Hilaire	3 Maisons (jardin) + maisons	24 s. ; 11 s. + 10 s.					Pré	25 s.	Un jardin				8+	80 s.
Saint-Hilaire-hors-la-Ville	2 Maisons (jardin)	5 s. ; 3 l.	1 tènement	10 s.									1+	3 3 l. 15 s.
Saint-Jean-sur-Renelle	Maisons	12 s.											1+	12 s.
Saint-Maclou	Maisons (D) + 12 maisons	12 s. 6 d. ; 40 s. ; 20 s. ; 50 s. ; 20 s. ; 31 s. ; 50 s. ; 12 s. ; 40 s. ; 40 s. ;	Tènements de maisons	55 s. 6 d.					Jardin (lieu et héritage)	6 l. 15 s. 3 d.			15+	13 l. 395 s. 15 d.
Saint-Nicaise	Maison	30 s.												1 30 s.
Saint-Paul	6 Maisons + Maison (jardin) + maison	5 s. ; 4 s. ; 30 s. ; 36 s. ; 20 s. 6 chappons ; 30 s. + 30 s. + 20 s.	1 tènement ; 1 tènement de maison ; 1 tènement	40 s. 2 chappons ; 1 l. s. ; 40 s.			Place ; pdt ; pré ; pdt ; pdt ; pdt	6 l. ; 22 s. 2 d. demy chappons ; 2 d. 2 chappons ; 25 s. 6 d. 2 chappons ; 4 l. 1 chappons ; 4 l. 1 chappons ; 5 l. 8 s.	Jardin (maison et héritage)	7 l. 12 s. 6 d. 1 chappon	2 Héritages	4 l. 4 s. 3 d. 2 chappons		26 l. 337 s. 19 d. 16,5 20 chappons
Saint-Sauveur	Maison	7 s.											1+	7 s.
Saint-Vivien	Maisons												1+	

Tableau 14.8 : Rentes et donations à la chambre abbatiale, compte de 1630 (A.D.S.M. 27 HP 12).

Type de biens	Maison	Rente	Tènement	Rente	Masure	Rente	Terrain	Rente	Autres	Rentes	Total	Total (rente)
<i>Non localisé</i>					1 (quartier de Beauvais)	20 s.	Pré de la Bataille	15 s.				2 35 s.
<i>Saint-Clément</i>				2 5 s.; 4 s.								2 9 s.
<i>Sainte-Croix-des-Pelletiers</i>									Ind.	24 s.		1 24 s.
<i>Sainte-Croix-Saint-Ouen</i>		1 15 s.										1 15 s.
<i>Saint-Éloi</i>				1 7 s.								1 7 s.
<i>Saint-Étienne</i>												
<i>Saint-Gervais</i>				1 10 s.								1 10 s.
<i>Saint-Jean-sur-Renelle</i>				1 14 l. 7 s.								1 14 l. 7 s.
<i>Saint-Maclou</i>			1 (Pont-Honfroi) + 2	12 s.; 12 s.; 2 s.								3 26 s.
<i>Saint-Martin-du-Pont</i>		2 3 l. 33 s.										1 3 l. 33 s.
<i>Saint-Martin-sur-Rive</i>				1 23 s.			1 pdt		Presbytère	10 l.		3 10 l. 83 s.
<i>Saint-Ouen</i>				1 7 s.								1 7 s.
<i>Saint-Sever</i>		4 12 d.; 2 s.; 15 s.; 8 s.		2 d.; 2 s.; 7 l.; 60 s.; 12 s.; 4,5 s.; 15 s.; 12 d.		3 Ind.	Pdt.; pré (1,5 a)	2 s.; 20 s.	Ind. (quartier des abattoirs); Somme	20 s.; 10 l.		17 l. 158,5 s. 17 26 d.

**Tableau 14.9 : Le patrimoine du prieuré de Notre-Dame-du-Pré dans la ville de Rouen (rentes).**

Type de biens	Tènement	Terrain	Autres	Total
<i>Non localisé</i>	1 (rue des artisans)	Terre de Courvoiserie		2
<i>Saint-Clément</i>	2			2
<i>Saint-Étienne</i>		Prés		1
<i>Saint-Sever</i>	3 4	Pièces de terre + prés	Maisons et biens (quartier Richebourg) ; Décimes	8+

**Tableau 14.10 : Le patrimoine du prieuré de Notre-Dame-du-Pré dans la ville de Rouen (donation de biens).**

Type de biens	Maison	Rente	Tènement	Rente	Masure	Rente	Terrain	Superficie	Rente	Jardin	Superficie	Rente	Héritage	Rente	Hôtel	Rente	Autres	Superficie	Rentes	Total	Total (rente)
Magdeleine/Nid-de-Chien														1 30 s.							1 30 s.
Notre-Dame-la-Ronde		1 8 l.																			1 8 l.
Saint-Amand	2 (D)																				2
Saint-Denis		1 30 s.																			1 30 s.
Saint-Gervais/ Canteleu							9 pièces de pré	21a. 3 v.													9
Saint-Godard		1 20 s.																			1 20 s.
Saint-Herbrand															1 4l. 10 s.						1 4l. 10 s.
Saint-Hilaire	1 (manoir) + 1 demeure + 1 (manoir) demeure + 1 (maison) + 1 (manoir) + 1 maison + 1 manoir de Beaurepaire (1,5 a ; D) + 1 maison	5 s. (manoir) + 32 s. + 2 s., 2 chappons (manoir) + 50 s. + 2 boisseaux de blés et 8 d. ; 2 boisseaux de blés et 8 d. + 1 manoir de blé et 4 parisis + 12 d. + 40 s.		2 74 s. ; 70 s.	7 + 3 mesures (D 1 v. ; 0,5a; 0,5a)	30 s.	16 (terre aux champs) + 49 pièces de terre + 4 pdt (champ) + 18 pdt (donation) + 1 pdt champ	0,5 a. et 0,5 v. ; 16 p. ; 0,5 a. ; 2 a. ; 0,5 a. ; 0,5 v. ; 2,5 a. ; 30 s. 4 d. ; 0,5 v. ; 3 v. ; 2a ; 3 v. ; 3 v. ; 2a ; 4,5 a. ; 1,5 v. + 4 a ; 7 v. ; 3a. + 5a. ; 6a. ; 20a. ; 1a. ; 1v. ; 2a. ; 2a. ; 2a. ; 2a. ; 0,5 a. ; 2a. ; 1v. ; 0,5 a. ; 5 v. ; 5a. ; 4a. ; 4a. ; 2a. + 5 s. ; 16 s. + 8	13 s. 6 d. ; 12 s. ; 6 s. ; 8 s. ; 11 s. ; 10 s. ; 18 s. ; 9s. (a.2s.) ; 6 s. + 38 s. ; 14 s. ; 2 s. ; 18 s. ; 5s. ; 2s. ; 6 d. ; 3s. ; 0,5 chapon ; 12 s. ; 19 s. ; 2 s. ; 2 s. 6d. ; 3d. ; 12s. ; 23s. ; 6s. 6d. ; 6s. ; 6s. ; 6d. ; 3s. ; 6a. ; 48s. ; 4s. ; 9s. ; 10 d. ; 12d. ; 17s. 3 d. ; 18 s. ; 2 s. 1 d. ; 4s. ; 0,5 chapon ; 6 s. ; 8 s. 6d. ; 5 s. ; 8 s. ; 16 d. ; 16 s. ; 5 s. ; 16 s. + 8					40 s. ; 41 s. ; 20 s. ; 15 s. ; 32 s. ; 32 d. ; 24s. ; 6d. + 12 d. ; 2 23 s.	6 d. 1 boisselet demi de blé et 6 d. ; 2 23 s.		Lieu ; clos ; lieu ; lieu ; clos ; lieu ; lieu (D) ; 3 pièces de bois (bois de Beaurepaire donation)	pièce de bois ; 200 a. ; 1,5 a	Quarte et demie de blé ; trois mailles parisis (a. 3 s. 7 d. ; 3 s. 6 d. ) ; demi-boisseaux de blé et 2 d. ; 2 boisseaux de blé et 8 d. ; 7 s. ; 2 boisseaux de blé 8d. ; 7 s. 6d. ; 3 s. Et demi boisseau de blé et 2 d. ; 12 d. ; demi-boisseau de blé et 2 d. ; 2 boisseaux et 2 d. ;		env. 1104 s. 233 d. + dons en nature (blé)
Saint-Jean		20 s. ; 10 s. ; 3 ; 30 s.																			3 60 s.
Saint-Laurent		1 20 s.																			1 20 s.
Saint-Maclou	4+ 1 (donation)	12 s. 6 d. ; 100 s. ; 20 s. ; 40 s.	1 (+maison)	6 l.							1 20 s.										12 l. 192 s. 6 10 d.
Saint-Martin-du-Pont		1 4 l. 5 s.																			1 4 l. 5 s.
Saint-Patrice		1 10 s.																			1 10 s.
Saint-Pierre l'Honoré		1 50 s.																			1 50 s.
Saint-Pierre-du-Châtel		1 2 s. (a. 8s.)					3 (pièce de terre)	8 a. ; 5a	40 s. (a. 24 l.) ; 18 l.												4 18 l. 42 s.
Saint-Sever							1 pièce de pré	4a. 2 v.													1
Saint-Vivien	4+ 1 (grange ?)	10 l. ; 67 s. ; 32 s. ; 12 s. +boisseau de blé et 4 d.				1 4 s.				1 (+ masure)	12 s.			1 21 s.							10 l. 198 s. 4 d. 1 boisseau 13 de blé
Coquereumont (rue) "Dedens la ville"		2 boisseaux de blé et 8 d. ; 1 boisseau de blé et 2 4 d.																			12 d. 3 boisseaux de 2 blé 1 4 s.
Rouen																					île du Jonquay+ île les ponteaux (portion) 8 a.

Tableau 14.11 : Le patrimoine du monastère des Chartreux dans la ville de Rouen d'après le cartulaire (27 HP 1).

Type de biens Paroisses	Maison		Rente	Précision	Jardin	Rente	Terrain	Superficie/Précis	Total	Total (rente)
	Saint-Hilaire	1 + 1 (D.)		70 s.	Rue Saint-Hilaire			1 pièce en forme de clos	3,5 a.	
Saint-Maclou		4								4
Saint-Martin-sur-Renelle		1								1
Saint-Vivien		23	2000 L.	Rue Percière ; Rue des Verriers ; près du pont à Dame-Renaude ; Rue Orbe		2 Ind.				25 2000

Tableau 14.12 : Le patrimoine du couvent des Célestins dans la ville de Rouen.

Type de biens Paroisses	Maison		Rente	Tènement	Rente	Masure	Rente	Terrain	Superficie	Rente	Héritages	Rente	Vigne	Rente	Hôtel	Rente	Autres	Rentes	Total	Total (rente)
	Notre-Dame-la-Ronde	4	8 s. 3 d.; 4 l. 5 s.			20 s.; 20 s.; 60 s.														
Saint-André-aux-Fèvres					1 30 s.															1 30 s.
Saint-André-hors-la-Ville					1 12 s.															1 12 s.
Saint-Denis	2 (+fond de terre)	4 l.			1 4 l.															3 8 l.
Saint-Étienne-des-Tonneliers					2 104 s.; 50 s.															2 154 s.
Saint-Godard					3 20 s.; 30 s.															3 50 s.
Saint-Jean-sur-Renelle	4	40 s.; 40 s.																		4 80 s.
Saint-Laurent	4	30 s.; 30 s.; 23 s.; 20 s.			77 s.+ 78 s.+ 4 l. 6 s.						1 + 1	6 l. 18 s.+ 60 s.								9 10 l. 240 s.
Saint-Maclou	3	4 l.; 20 s.; 10 s.			1 10 s.										1 7 l.		Pièce vide	3 s.		6 11 l. 43 s.
Saint-Martin-du-Pont					100 s.; 6 s.; 5 s.; 52 sous, 6 deniers; 100 s.			1 pdt		60 s. 12 d.							Quai	7 s.		9 330 s. 12 d.
Saint-Patrice					10 s.; 18 s.; 30 s.; 100 s.										2 100 s.; 100 s.		Vide place	20 s.		6 378 s.
Saint-Paul	1	4 l.																		1 4 l.
Saint-Pierre-du-Châtel					1 5 s.															1 5 s.
Saint-Sever	1	7 l. 10 s.				1 8 s.		1 (jardin)	3 s.			1 8 s.		1 22 s. 6 d.						5 7 l. 51 s. 6 d.
Saint-Vigor								Terre	11 a. 3 v.	24 l.										1 24 l.
Saint-Vincent					1 11 l.										1 100 s.					2 11 l. 100 s.
Saint-Vivien		2 10 s.; 10 s.			2 43 s.; 30 s.		1 8 s.				Plus. + 1	16 s.; 10 s.					4 Pentheurs + 2 foueries + 1 tènement et 3 pentheurs	21 s.; 12 s.; 6 s.+ 100 s.; 20 s.+ 20 s.	16+	306 s.
Vicomté de l'eau																		400 l.		400 l.

Tableau 14.13 : Le patrimoine du couvent des Dominicaines dans la ville de Rouen (rentes).

Type de biens Paroisses	Maison	Tènement	Masure	Terrain	Superficie	Hôtel	Autres	Total
Autre							Île de Mandos (1303)	1
Saint-Étienne-des-Tonneliers	1 manoir			Terre	2 a.			2
Saint-Patrice		1					1	2
Saint-Sever		1	2	1				4
Saint-Vivien		1						1

Tableau 14.14 : Le patrimoine du couvent des Dominicaines dans la ville de Rouen (donation de biens).

Type de biens	Maison	Rente	Tènement	Rente	Jardin	Rente	Hôtel	Rente	Autres	Rentes	Total	Total (rente)
<i>Paroisses</i>												
<i>Notre-Dame-la-Ronde</i>		8280 s.								6 l.		96 l. 280 s.
<i>Saint-Amand</i>		1954 l. 215 s.						319 l. 20 s.				2273 l. 235 s.
<i>Saint-André</i>		359 s.										359 s.
<i>Saint-Cande-le-Jeune</i>		10252 s. 6 d.										10252 s. 6 d.
<i>Saint-Cande-le-Vieux</i>		4180 s.										4180 s.
<i>Sainte-Croix-Saint-Ouen</i>		1671.356 s. 20 d.										1671.356 s. 20 d.
<i>Saint-Éloi</i>		341.82 s.										341.82 s.
<i>Saint-Étienne-des-Tonneliers</i>		856 l. 85 s.						118 l.				1074 l. 91 s.
<i>Saint-Étienne-la-Grande-Eglise</i>		27356 s.						312 l. 7 s. 6 d.	2 louages ; cure	24 l.		3336 l. 363 s. 6 d.
<i>Saint-Godard</i>									1 portion de			
<i>Saint-Herbland</i>		168 l. 322 s. 16 d.							cinetière	15 s.		178 l. 337 s. 16 d.
<i>Saint-Jean-sur-Renelle</i>		1372 l. 226 s.										1372 l. 226 s.
<i>Saint-Laurent</i>		1214 l. 255 s. 12 d.										1214 l. 255 s. 12 d.
<i>Saint-Maclou</i>		1226 l. 373 s. 12 d.										1226 l. 373 s. 12 d.
<i>Sainte-Marie-la-Petite</i>		13887 l. 2613 s. 10 d.						964 l. 129 s.				143151 l. 2742 s. 10 d.
<i>Saint-Martin-du-Pont</i>		110 s.										110 s.
<i>Saint-Martin-sur-Renelle</i>		1220 l. 327 s. 18 d.										1220 l. 327 s. 18 d.
<i>Saint-Michel</i>		9211 s. 18 d.										9211 s. 18 d.
<i>Saint-Nicaise</i>		814 l. 120 s.										814 l. 120 s.
<i>Saint-Nicolas</i>		7100 s. 3 d.						115 s.				8115 s. 3 d.
<i>Saint-Parice</i>		923 l. 118 s. 4 d.							Portion ; 3			1743 l. 283 s. 4 d.
<i>Saint-Pierre-du-Châtel</i>		12167 s. 24 d.						38 l. 25 s.	échoppes	12 l. 40 s.		13177 s. 24 d.
<i>Saint-Sauveur</i>		74 l. 113 s.						110 s.				74 l. 113 s.
<i>Saint-Vigor</i>		56 l. 134 s.										56 l. 134 s.
<i>Saint-Vincent</i>		328 s.										328 s.
<i>Saint-Vivien</i>		610 l. 96 s.										610 l. 96 s.
		2816 l. 617 s. 26 d.										2816 l. 617 s. 26 d.

Tableau 14.15 : Biens du chapitre Notre-Dame à la fin du Moyen Âge (G 3035).



Paroisse	Rue	Complément	Propriétaire	Cens
Saint-Étienne-la-Grande-Église		Tènement du Porc	Hoirs de defunct Jehan Douchin	20 sous
Saint-Étienne-la-Grande-Église		Tènement de Pierre	Estienne de Baudribose	25 sous
Saint-Étienne-la-Grande-Église	Saint-Romain	Tènement de la Tieulle	Trésoriers de Saint-Maclou	20 sous
Saint-Étienne-la-Grande-Église	Saint-Romain	Tènement de la Couppe	Douchin	30 sous
Saint-Étienne-la-Grande-Église	Aux Barbiers	Tènement Contenant plusieurs louages	Colin Osmont en lieu des hoirs Pierres Andouillet	12 livres 10 sous
Saint-Étienne-la-Grande-Église	Aux Barbiers	Tènement qui fut Guillaume de Gaugi	Jehan Pillon bonnetier en lieu de messire Jacques de Mericourt presbtre	50 sous
Saint-Étienne-la-Grande-Église	Aux Barbiers	Tènement qui fut Pierre Trenchant	Mariquet gosse bonnetier	20 sous
Saint-Étienne-la-Grande-Église	Aux Barbiers	Tènement qui fut Greffin Gare	maître Robert Surreau en lieu de maistre Laurens Surreau	9 livres
Saint-Étienne-la-Grande-Église	Aux Barbiers	Deux louages joignant a hostel canonial ou demeure maistre Robert du Quesnay chanoine	Thomas Brevedent et Guillaume Martel	20 livres
Saint-Étienne-la-Grande-Église	Aux Barbiers	Ung tènement qui fut Colin Machon	Héritiers de feu maistre ROGier le Veel	6 livres
Saint-Étienne-la-Grande-Église	Aux Barbiers	Ung tènement joignant de hostel ou demeure monsieur maistre Rogier le Veel	Hoirs Michel du Glen des hoirs Jehan Demouthorchy	18 deniers
Saint-Étienne-la-Grande-Église	Aux Barbiers	Ung hostel et tènement Contenant plusieurs louages	Hoirs dudit du Glen ; prieur de Longueville	4 livres
Saint-Étienne-la-Grande-Église	Aux Barbiers	La cure	Curé de Saint-Etienne de la grant église pour le [...]	4 livres
Saint-Étienne-la-Grande-Église	Aux Barbiers	Ung tènement Contenant deux louages	Georget Richart bonnetier de Estienne le Tieullier en lieu de Robin le Doys	7 livres
Saint-Étienne-la-Grande-Église	Aux Barbiers	Ung tènement qui fut Jehanne Charne	Cardin Brèvedent bonnetier	
Saint-Étienne-la-Grande-Église	Aux Barbiers		Brèvedent en lieu des hoirs deladite Charne	6 livres
Saint-Étienne-la-Grande-Église	Aux Barbiers	Ung tènement ou souloit demourer ledit Garin	Michel Flandrin espissier en lieu des hoirs du defunct Richart Garin	12 livres
Saint-Étienne-la-Grande-Église	Aux Barbiers	Ung hostel ou souloit pendre la Croix d'Argent	Jehan Dutot	7 sous 6 deniers
Saint-Étienne-la-Grande-Église	Aux Barbiers	Le tènement ou souloit pendre la Croix d'Argent	Michel Flandrin en lieu des hoirs Michel Dutot	9 livres
Saint-Étienne-la-Grande-Église	Aux Barbiers	hostel et tènement ou souloit pendre la Croix d'Argent	Jehan Dutot et de Michel Flandrin	8 livres
Saint-Étienne-la-Grande-Église	Aux Barbiers	Le tènement Colin Houssart	Jehan Dutot	40 sous
Saint-Étienne-la-Grande-Église	Aux Barbiers		Jehan Lebrun bonnetier en lieu des hoirs de maistre Michel Dutot	30 sous
Saint-Étienne-la-Grande-Église	Aux Barbiers	Ung tènement qui fait le coing de Caucheterie ou est aprésent dudit Lebrun	Dudit Lebrun en lieu de Guillaume Trenechcon	70 sous
Saint-Étienne-la-Grande-Église	Caucheterie	Ung tènement Contenant plusieurs louages qui fut anciennement maistre Raoul de Sauvage et depuis Jehan Dutot aux hoirs Thomas Housset [...]	De Jehan Dutot de Jehan des Essars de Toussains orger, de Guillaume Pilloys, de Pierres le Chandellier	60 livres
Saint-Étienne-la-Grande-Église	Caucheterie	Tènement qui fut Guillaume Bonnechose	De Jehan Dutot heritier Michel Dutot	8 livres
Saint-Étienne-la-Grande-Église	Caucheterie	Tènement Jourdain Sachin	Dudit Jehan Dutot	12 livres
Saint-Étienne-la-Grande-Église	Caucheterie	Ung tènement Contenant deux louages	De Guillaume Soullebec en lieu des hoirs Jacquet le Torqueur et de Jehan Burquet	17 livres
Saint-Étienne-la-Grande-Église	Caucheterie	Tènement du coing de la Kalende	De la veufve Symon de Robessay en lieu de Guillaume le Cauchois	32 livres
Saint-Étienne-la-Grande-Église	Caucheterie	Tènement Jacquet Bauldry	De Jehan le Cauchois	4 livres 12 sous
Saint-Étienne-la-Grande-Église	Caucheterie	Tènement Contenant plusieurs louages	Des religieux de la Magdeleine de Rouen	50 livres
Saint-Étienne-la-Grande-Église	Caucheterie	Tènement qui fut Guyot le Rabachier	De Raoullin Sochon en lieu de Cardinot le Pelletier	10 sous
Saint-Étienne-la-Grande-Église	Caucheterie	Ung tènement qui fut a Erguault Gouppil	De Jehan Gouppil	19 sous
Saint-Étienne-la-Grande-Église	Caucheterie	Tènement Guillaume boute où souloit demourer ledit Alain	Des hoirs Alain de la Chesnaye	6 livres
Saint-Nicolas	Saint-Romain	Portion qu'il doit a notre seigneur de chappitre	Curé de Saint-Nicollas	40 sous
Saint-Nicolas	Saint-Romain	Pour ung hostel et tènement où pend lenseigne aux Hommes Sauvages	Des hoirs Nicollas Peillewillam	8 livres
Saint-Nicolas	Saint-Romain	Pour le tènement ou il demeure où souloit pendre Iescu de France	De Pierres Iusque	8 livres
Saint-Nicolas	Saint-Romain	Pour un tènement qui fut Alix Courel	Des hoirs maistre Garin Votes en lieu de Pierre Bosquet	55 sous
Saint-Nicolas	Saint-Romain	Pour un autre tènement	Des hoirs en lieu de Colin Huc	67 sous
Saint-Nicolas	Saint-Romain	Pour le tènement du Coulomp	De la fabrique de leglise Notre Dame de Rouen	13 sous 4 deniers
Saint-Nicolas	Saint-Romain	Pour le tènement qui est auprès dudit tènement du Coulomp	Deladite fabrique	20 sous
Saint-Nicolas	Saint-Romain	Pour ung hostel qui est joignant de hostel du Saint Esperit	Deladite fabrique	20 sous
Saint-Nicolas	Saint-Romain	Pour le tènement qui fait le coing de la rue de la Croix de Fer	De Colin Bavent	35 sous
Saint-Nicolas	Saint-Romain	Pour le tènement qui fut Gervays Declatot	Des hoirs de defunct Jehan Daubeuf	40 sous
Saint-Nicolas	Saint-Romain	Pour le louage d'une eschoppe qui est joignant de hostel canonial ou demeure aprésent monseigneur maistre Guillaume AouSaintin chanoine alui louee	De Estienne du MouSaintier louagier	4 livres
Saint-Nicolas	Saint-Romain	Pour le louage d'une eschoppe joignant a leschoppe dessusdite	De Guillaume Gallet louagier	4 livres 10 sous
Saint-Nicolas	Saint-Romain	Pour le louage d'une eschoppe qui est joignant de la porte dudit hostel canonial aluy louee	De Jehan Richard louage	4 livres
Saint-Nicolas	Saint-Romain	Pour le tènement de lescu de verre	Des hoirs Jehan et Guillaume dits Barbe	6 livres
Saint-Nicolas	Saint-Romain	Pour hostel et tènement où il demeure aprésent qui fut Jehan Courault	De Robert Courault	5 sous
Saint-Nicolas	Saint-Romain	Pour le tènement du fresne qui fut Gervays Declatot	De Guillaume Bourges	9 livres 10 sous
Saint-Nicolas	Saint-Romain	Pour le louage d'une maison ou souloit demourer maistre Jehan Burel lequel hostel nosdits seigneurs	De Monsieur maistre Jehan Masselin hault doyen en leglise Notre Dame de Rouen	100 sous
Saint-Amand	Saint-Romain	Pour hostel qui est joignant de hostel canonial ou demeure aprésent monseigneur maistre Guillaume Gallandi	De Michel Noel louagier	6 livres 10 sous
Saint-Amand	Saint-Romain	Pour le tènement du Mouton Contenant plusieurs louages qui fut anciennement Anthomme Hugues	De maistre Guillaume PrevoSaintian, de Jacquet Ysabeau, de Guillaume Boessel	8 livres
Saint-Amand	de la Quayne	Pour hostel qui fut Masitre Jacques du rivel	De maistre Estienne le geault	6 livres
Saint-Amand	de la Quayne	Pour trois tenement de présent tenant ensemble que fut maistre Jehan du Rivel dont le premier fut Guillaume Colles de BoscGuillaume et dou 20 sous de rente le second est le tènement qui fut Almaury de la Haye et dou 10 sous de rente et le troisième est le tènement qui fut Jehan Guillebert et dou 4 livres de rente	De Robert de Croismare escuier seigneur de Saint Jehan du Cardonnay	120 sous
Saint-Amand	de la Quayne	Pour le tènement qui fut Beaucompere	De Jehan Vauvauldrin en lieu de Michel de Brumare	
Saint-Amand	de la Quayne	Pour le tènement qui fut Richard de Bulletot	Dudit Vauvauldrin	
Saint-Amand	de la Quayne	Pour le tènement du coing de Caucheterie	De ROGier le Seure espicier	8 livres
Saint-Amand	de la Huchecte	Pour ung tènement qui fut aux hoirs de la Vatine	De Jehan et Guillaume dictz Polier héritier de la veusve de defunct Robin du Crote	40 sous
Saint-Amand	de la Huchecte	Pour le tènement de langlé	De Jehan Sere Pelletier en lieu de Guillaume Combault	10 sous

Tableau 14.16 : Comptes du chapitre (A.D.S.M. G 3035).

Paroisse	Rue	Complément	Propriétaire	Cens	Année
Saint-Amand	de la Vieilletour	Pour le tènement qui fut [...]	Des hoirs de deffunct Pierres Dufour et de Jehan des Hommectz cauchetier en lieu de Alnauy de la Haye		1495-1496
Saint-Amand	Saint-Denis	Pour le tènement dudit Romain	Des hoirs Romain de savietes		1495-1496
Saint-Amand	Saint-Denis	Pour ung tènement ou il souloit avor deux louages qu'il aprins a fiefle	De maistre Pierres Dufour	6 livres	1495-1496
Saint-Amand	Saint-Denis	Pour ung tènement qui fut Pierres le Coute	Du cure de Saint Denis	25 sous	1495-1496
Saint-Amand	Saint-Denis	Pour le tènement de lescu de Bretagne	Du chappellain de la chapelle Notre Dame du Jardin fondé en l'église Notre Dame de Rouen	14 livres	1495-1496
Saint-Amand	Saint-Denis	Pour le tènement ou souloit pend lymage Saint Georges	Des hoirs de deffunct Nicollas le Portier	8 livres	1495-1496
Saint-Amand	Saint-Denis	Pour kotel ou demouroit la veuve de deffunct Jehan Houssaye alun bout	De Guillaume Desportes louagier	7 livres 10 sous	1495-1496
Saint-Amand	Saint-Denis	Pour le tènement Jehan Guérould	De Guillaume Dumorel cauchetier	4 livres 2 sous	1495-1496
Saint-Amand	Saint-Denis	Pour ung tènement qui fut Robert le Cornu	De Rogier Mustel	6 livres 18 sous	1495-1496
Saint-Amand	Saint-Denis	Pour le tènement Martin Carnet	De Jehan Verel en lieu des hoirs Durand Man_ice	6 livres	1495-1496
Saint-Amand	Saint-Denis	Pour le tènement Martin Carnet	Des trésoriers de Saint Denis en lieu de Jaquet Danel	20 sous	1495-1496
Saint-Candre-le-Vieil	Saint-Cande	Pour le tènement du coing de la rue Saint-Candre	De la veuve de deffunct Laurens le Duc		1495-1496
Saint-Candre-le-Vieil	Saint-Cande	Pour son tènement ou il souloit demourer qui fait le coing de la rue Guchecte	De Guillaume Combault	10 sous	1495-1496
Saint-Candre-le-Vieil		Pour le tènement du baril Dor qui fut Michel Osmont	de maistre Pierres et Jehan dictz les Pantonniers	100 sous	1495-1496
Saint-Candre-le-Vieil	Potart	Pour ung tènement qui fut maistre Nicolle Canal	De Jehan Quesnel	70 sous	1495-1496
Saint-Martin-du-bout-du-ponth		Pour le tènement Rogier Duval	De Pierre des MyMeres	12 sous 6 deniers	1495-1496
Saint-Martin-du-bout-du-ponth		Pour le tènement de la Pomme	De Pierres Leclerc seron en lieu de Michel Beaucorps	113 sous 6 deniers	1495-1496
Saint-Martin-du-bout-du-ponth		Pour ung autre tènement joignant au tènement dessudit	Dudit Leclerc en lieu dudit beaucorps	12 sous 6 deniers	1495-1496
Saint-Martin-du-bout-du-ponth		Pour le tènement du Fardel qui fut Jehan le Mercier	Des hoirs Pierre Priere	6 livres	1495-1496
Saint-Martin-du-bout-du-ponth		Pour le tènement où il demoure aprésent qui fut Erguault Goupil	De Cardin Bourdon mareschal	60 sous	1495-1496
Saint-Martin-du-bout-du-ponth		Pour le tènement des quatre fils Emond	De Jehan Salvart en lieu de Jehan Girart	10 sous	1495-1496
Saint-Martin-du-bout-du-ponth		Pour le tènement des Grandes Tourelles	De Jehan Vetier en lieu de Guillaume Leceve	10 livres	1495-1496
Saint-Martin-du-bout-du-ponth		Pour le tènement Robin du Gardin	De Symon Osmont bourgeois de Rouen en lieu de Robin Osmont son père	30 sous	1495-1496
Saint-Martin-du-bout-du-ponth		Pour le tènement de la Fleur de Lis	De Adam le Roux	20 sous	1495-1496
Saint-Martin-du-bout-du-ponth		Pour le tènement de la cave Saint-Pierre	De Jehan heuze	20 sous	1495-1496
Saint-Martin-du-bout-du-ponth		Pour le tènement des Flagons	De maistre Robert le Lieur en lieu de Jacques le Lieu	4livres 10 sous	1495-1496
Saint-Martin-du-bout-du-ponth		Pour le tènement qui fut Jehan de Caudebec	Des hoirs de feu Jehan de montespedon en son vivant Bailly de Rouen	40 sous	1495-1496
Saint-Etienne-aux-tonneliers		Pour le tènement Robert Deschamps	De Guillaume Fere	20 sous	1495-1496
Saint-Etienne-aux-tonneliers		Pour ung tènement qui fut Jehanne veuve deffunct Estienne	De Guillaume et Robert dictz les moignes	6 livres	1495-1496
Saint-Etienne-aux-tonneliers		Pour le tènement de lymage Saint Pierre qui fut Pierres Jourdain	De hoirs de deffunct maistre Nicolle de la rue en ? presbtre		1495-1496
Saint-Etienne-aux-tonneliers		Pour le tènement Guillaume le Conte	De maistre Jehan le bas	40 sous	1495-1496
Saint-Etienne-aux-tonneliers		Pour le premier louage de kotel des Seullles aly loue	De Guillaume Girard louagier	18 livres	1495-1496
Saint-Etienne-aux-tonneliers		Pour le second louage dudit tènement des seullles	De Marcquet le Petit louagier	15 livres	1495-1496
Saint-Etienne-aux-tonneliers		Pour le 3e louage dudit tènement, des Seullles	De messire Jehan de hacqueville presbtre	9 livres	1495-1496
Saint-Etienne-aux-tonneliers		Pour le 4e louage dudit tènement a luy loué	De Jehan tholeu	8 livres	1495-1496
Saint-Etienne-aux-tonneliers		Pour lequage appartenant anotre ? à cause dudit tènement a luy loue	De Estienne Marc louagier	25 sous	1495-1496
Saint-Etienne-aux-tonneliers		Pour le louage d'un Petit jardin estant en derrière dudit tènement des Seullles	De Pierres Leclerc seron en lieu de Michel Beaucorps	6 s.	1495-1496
Saint-Pierre-du-Chastel		Pour le tènement signe à la Trinité	De Jehan de la Haye en lieu de Pierres de la Haye	4 livres	1495-1496
Saint-Pierre-du-Chastel		Pour le tènement du coing de la Cigonne	De Jehan boutte	3 sous	1495-1496
Saint-Pierre-du-Chastel		Pour le tènement de la Chapelle Saint Victor	De Robinet du bosc	10 sous	1495-1496
Saint-Pierre-du-Chastel		Pour le tènement de lescu de bretagne	De Robinet le Cauchois	10 sous	1495-1496
Saint-Pierre-du-Chastel		Pour le tènement Guillaume du bosc	De Martin le bonnier	30 sous	1495-1496
Saint-Pierre-du-Chastel	Des Cordeliers	Pour ung tènement qui fut Jehan de Caudebec	De Guillaume varin	60 sous	1495-1496
Saint-Pierre-du-Chastel	De Barbastre	Pour le tènement Jehan vasse	Des hoirs de deffunct Laurens le riche		1495-1496
Saint-candre-le-jeune		Pour le tènement maistre Pierre Recquis	De Jaquet Richard dictz les Pelletiers	10 sous	1495-1496
Saint-candre-le-jeune		Pour le tènement Colin le Tomelner	Des hoirs Pierre des mères pour Jehan Baudouin	62 sous 6 deniers	1495-1496
Saint-candre-le-jeune		Pour le tènement Jehan le Carpentier	Desdits hoirs dudit desummers		1495-1496
Saint-candre-le-jeune		Pour le tènement ou demoure aprésent maistre Jehan Henoy assis aucoing de la rue aux Ours	De monseigneur maistre Guillaume Aoustin chanoine de Rouen		1495-1496
Saint-candre-le-jeune	aux Oues	Pour le tènement des Deux Oues	De la veuve de deffunct Guillaume le Tavernier en lieu des hoirs Mahieu Nepneu	25 sous	1495-1496
Saint-candre-le-jeune	aux Oues	Pour le tènement des Boursetes	Des hoirs Oudin le Riche	5 sous	1495-1496
Saint-candre-le-jeune	aux Oues	Pour le tènement ou demeure aprésent la veuve dudit Oudart	Desdits hoirs	60 sous	1495-1496
Saint-candre-le-jeune	aux Oues	Pour ledit tènement	Desdit hoirs	20 sous	1495-1496
Saint-candre-le-jeune	aux Oues	Pour ung tènement qui fut Jehan le Tabletier	De Guillaume Auber bourgeois de Rouen	20 sous	1495-1496
Saint-candre-le-jeune	aux Oues	Pour le tènement des Trois Treucheurs	Des héritiers de la deffuncte femme ? Robin Dubosc héritière de deffunct Loys de Corneilles	50 sous	1495-1496
Saint-Erblanc		Pour le tènement qui fut Guerdard Postel	Du roy notre seigneur	25 livres	1495-1496
Saint-Erblanc		Pour le tènement ou pend lersaigne du Canellet	De notre seigneur maistre Pierres cotrel chanoine de Rouen	20 livres	1495-1496
Saint-Erblanc	Aux Tailleurs	Pour le tènement du Signot	Des hoirs de deffunct Guillaume des bruyères	59 sous	1495-1496
Saint-Erblanc	De Courvoiserie	Pour le tènement de la chienne	De Martin Verderonne changeur en lieu de Jacques Desloges	6 livres 5 sous	1495-1496
Saint-Erblanc		Pour le tènement du Coq où demeure aprésent les hoirs dudit Depreaux	De Jehan Depreaux en lieu de Greffin le Mesgre	55 sous	1495-1496
Saint-Erblanc		Pour le tènement Guillaume dubuc	De maistre Robert Sureau héritier de Jehan sureau	40 sous	1495-1496

Tableau 14.16 : Comptes du chapitre (A.D.S.M. G 3035).

Paroisse	Rue	Complément	Propriétaire	Cens	Année
Saint-Erblanc		Pour ledit tènement	Dudit sureau	7 livres	1495-1496
Saint-Erblanc		Pour le tènement du cornet d'argent	De Adam le seigneur	10 livres	1495-1496
Saint-Erblanc	De Grant Ponth	Pour le tènement du coing de la rue Saint Romain	De Anthoine Roussellin	4 livres 6 sous	1495-1496
Saint-Erblanc		Pour le tènement Jehan Courel	De Michel le gallois	20 sous	1495-1496
Saint-Erblanc		Pour le tènement de leschelle qui fut Jehan Symon	De Guillaume Bourdon barbier en lieu de Jehan Symon	20 sous	1495-1496
Saint-Erblanc		Pour le tènement d'une allée, d'une maison ou emceure aprésent la veuve de deffunct Laurent le Riche	Des hoirs de deffunct Jehan LeFèvre	15 sous	1495-1496
Saint-Erblanc		pour ung tènement ou pend aprésent l'ensaigne du Karolus	Des hoirs de deffunct Karados Garin	6 sous	1495-1496
Nostre-dame-de-la-ronde		Pour le tènement qui fut Michel le Barrier	Des hoirs de deffunct Robert le Cornu	40 sous	1495-1496
Nostre-dame-de-la-ronde		Pour rente qui fut vendu a nos seigneurs de chappire par ledit Barrier et confiee sur le tènement des Boulletes assis a Sainte-Croix-de-Saint-Ouen...	De Nicollas Piéfort en lieu de Jacques des Seaulx a cause de sa femme héritière de Guillaume le Barrier	100 sous	1495-1496
Nostre-dame-de-la-ronde		pour le tènement Jehan yon	Des hoirs de deffunct Regnaud de Villeneuve	60 sous	1495-1496
Nostre-dame-de-la-ronde		Pour le tènement qui fut Michel le Barrier	De la veuve de deffunct Robin Noel	4 livres	1495-1496
Nostre-dame-de-la-ronde		Pour le tènement	Des hoirs Thomas Bataille	40 sous	1495-1496
Nostre-dame-de-la-ronde		Pour Jehan pillavoine	Des hoirs de deffunct Jehan Coulombel	6 livres	1495-1496
Nostre-dame-de-la-ronde	Dourdoune	Pour son tènement où pend l'enseigne de la Pallecte	De Colin Griffon boullengier	20 sous	1495-1496
Nostre-dame-de-la-ronde		Pour le tènement Brumare	Des hoirs Vincent Benard	20 sous	1495-1496
Nostre-dame-de-la-ronde		Pour ung tènement qui fut Robin le Cauchois assis en la rue Erbiere	De Jehan Deschamps a cause de sa femme		1495-1496
Saint-Vincent		Pour le tènement qui fut Guillaume Lescauchois	Des trésoriers de Saint-Vincent	20 sous	1495-1496
Saint-Vincent			Du roy notreseigneur sur la viConte de leau entre les ? des fiefs et osmones	10 livres	1495-1496
Saint-Vincent			Dudit sieur	36 sous	1495-1496
Saint-Vincent		Pour le tènement du Chapeau Rouge	Des hoirs Jehan Caillot en lieu de George Gregore Robellot de Guillaume de la Ghasnaye en lieu de Alain de la Chesnaye son père	40 sous	1495-1496
Saint-Vincent		Pour le tènement Brumare	Des hoirs Vincent Benard	20 sous	1495-1496
Saint-Vincent		Pour ung tènement qui fut Robin le Cauchois assis en la rue Erbiere	De Jehan Deschamps cause de sa femme	10 sous	1495-1496
Saint-Andrieu		Pour le tènement Thomas Boucete	De Jehan Maurice	5 sous	1495-1496
Saint-Andrieu			De Laurens dela Perreuse en lieu de maistre Guillaume Chappel	54 sous	1495-1496
Saint-Andrieu		Pour ung tènement assis au coing de la rue Saint Andrieu	De Richard Goulle		1495-1496
Saint Eloy		Pour le tènement du Chapeau Rouge	De Robin de Villes en lieu de Rogerin Chuffes	8 sous	1495-1496
Saint Eloy		Pour le tènement qui fut Richart Roussel	De Jehan caillou	64 sous	1495-1496
Saint Eloy	Au marché aux Veaux	Pour le tènement du coing de la rue Herbiere	De Jehan de Quévreville	4 livres 10 sous	1495-1496
Saint Sauveur		Pour le tènement du Presbitaire	Du curé dudit lieu de Saint sauveur	45 sous	1495-1496
Saint Sauveur		Pour le tènement du Cariot	Des hoirs de deffunct Robert Rocque en lieu de Cardinot de Bresmetot	6 livres 10 sous	1495-1496
Saint Sauveur		Pour le tènement qui fut Gardin Selles	De Pierres Vallée	23 sous	1495-1496
Saint Sauveur		Pour le tènement des Petits Bas	De Georges le Roy au lieu des hoirs Jehan Benard	36 sous	1495-1496
Saint Sauveur		Pour rente par luy baillée	Des hoirs dudit Selles pour le tènement Guillaume Hamelin	20 sous	1495-1496
Saint Vigor		Pour le tènement de la le_che	De Cardin Bourdon	15 sous	1495-1496
Saint Vigor		Pour le tènement du Lyon d'Argent	De Guérould de Maromme	9 sous	1495-1496
Saint Vigor	Des Bons-Enfians	Pour le tènement Pierres Beaucorps	Des hoirs Jehan Deffasses en lieu de Olivier LeprevoSaint	4 sous	1495-1496
Sainte Marie la Petite		Pour le tènement dudit Marqueriau	De Jacquet Marqueriau	10 sous	1495-1496
Saint Michel		Pour le tènement du Dauphin	Des hoirs de deffunct Robin de Gilleville en lieu de Robin le Cornu	8 livres	1495-1496
Saint Michel	Rue de Vanterie	Pour le tènement Guillaume ler_ldre	De bertault turgis	20 sous	1495-1496
Saint Michel		Pour le tènement qui fut Guillaume Briscelaure	De Robinet le villain en lieu de Guillaume malarbe	40 sous	1495-1496
Saint Michel		Pour le tènement Jacquet archevesque ou pend l'ensaigne du Cheval Blanc	Dudit le villain en lieu de alson malarbe	6 livres	1495-1496
Saint Michel	Rue du Mesrien	Pour le tènement Guillaume Dieux	Des hoirs Symonnet mantain en lieu des hoirs Jehan Petit	10 sous	1495-1496
Saint Michel	Rue des Estuves	Pour le tènement des estuves du Petit Puis	De Michel Daniel en lieu de Jacquet Daniel		1495-1496
Saint Michel	Rue de Dinanderie	Pour le tènement de la Chandereite	De Colin le leureur	10 sous	1495-1496
Saint Michel	rué Estouppée	Pour ung tènement assis en la rue estouppée	De Jehan gosseau en lieu de Jehan Leclerc	40 sous	1495-1496
Saint Patrix		Pour le tènement qui fut Bardin Varlet	Des hoirs ou ayans cause de feu Guillaume le poissonier	20 sous	1495-1496
Saint Patrix	Rue Saint Patrix	Pour ung tènement assis devant le presbrebitaire Saint patric	Des hoirs Colin quinne glenne	10 sous	1495-1496
Saint Patrix		Pour le tènement Guillaume le Seure	Des hoirs Pierres dagueuet	20 sous	1495-1496
Saint Patrix		pour kstel et tenement ou souloit pendre l'ensaigne du Barbel	De Robinet ygous en lieu de Guillaume Ango	10 sous	1495-1496
Saint Patrix		Pour le tènement de la Grosse Teste	De Robin Joier en lieu de denis le tesgre	20 sous	1495-1496
Saint Patrix		Pour ung tènement qui fut Michel Osmont	De Jehan camin en lieu de messire Laurens Canu presbtre	30 sous	1495-1496
Saint Patrix	Rue qui maine au Chastel	Pour ung tènement qui fut Michel Osmont	De Roger Ango en lieu de Guillaume orange et de Jehan lalovel	50 sous	1495-1496
Saint Patrix		Pour ung tènement qui fut au tresoriers de Saint Sauveur	De Jacquet LeConte	3 sous 4 deniers	1495-1496
Saint Patrix		Pour le tènement Pierres Gosselin	De Robin manoy	3 sous 4 deniers	1495-1496
Saint Patrix		Pour le tènement qui fait le coing de la rue qui maine au Chastel	Du cure de Saint Patrix	3 sous 4 deniers	1495-1496
Saint Patrix		Pour le tènement du Coulomp	Des hoirs Nicollas le Teller	8 sous	1495-1496
Saint Patrix		Pour ung tènement qui fut Noel Collenas	De Jehan Laurens en lieu de Pierres Gosselin	12 deniers	1495-1496
Saint Martin sur Renelle		Pour le tènement Augabbier	De Loys des essars en lieu de Loys dubuc	40 sous	1495-1496
Saint Martin sur Renelle		Pour le tènement Jehan de la Haye	De messire Nicole saonnier presbtre	10 sous	1495-1496
Saint Martin sur Renelle		Pour le tènement du Poupart du costé messire Nicole Saonnier	De Jehan therry	5 sous	1495-1496

Tableau 14.16 : Comptes du chapitre (A.D.S.M. G 3035).

Paroisse	Rue	Complément	Propriétaire	Cens	Année
Saint Martin sur Renelle		Pour le tenement ou demeure aprésent Jehan Vauchelle	De la veuve de deffunct Robert le gay en lieu des hoirs Jehan le gouppl	67 sous 6 deniers	1495-1496
Saint Martin sur Renelle		Pour le tènement Guillaume Lecason	De Guillaume maugier en lieu de philipot de Houdemare	20 sous	1495-1496
Saint Martin sur Renelle		Pour ung tènement Contenant deux louages qui fut Adam Vereul et Loys de Houpeville	De Jacquet boymare et de maistre Pierres Loys	40 sous	1495-1496
Saint Martin sur Renelle		Pour ung tènement ou demeure aprésent ledit Poullain	De Jehan poullain postulant en court laye en lieu des hoirs quernot lygrant	6 sous 8 deniers	1495-1496
Saint Martin sur Renelle		Pour le tènement ou il demeure	De Guillaume boucuelon en lieu de messireNicole de houpeville	3 sous 4 deniers	1495-1496
Saint Martin sur Renelle		Pour le tènement qui fut aux hoirs anthiomet du hassay	Des hoirs Rogerin Robellot	20 sous	1495-1496
Saint Jehan sur Renelle		Pour le tènement du pot destain	De Vincente ausoult	10 livres	1495-1496
Saint Jehan sur Renelle		Pour le tènement Loys duplessys	Des hoirs hoirs de deffunct Jehan doysomont en lieu des hoirs de deffunct Jehan le roy	30 sous	1495-1496
Saint Jehan sur Renelle		Pour le tènement dudit duplessis par acquisition faicte de la veusve Jehan du reauæ	Des hoirs de deffunct Jehan desHayes	30 sous	1495-1496
Saint Jehan sur Renelle			Desdits hoirs	4 livres	1495-1496
Saint Jehan sur Renelle			Desdits hoirs pour ledit tènement pour au ? acquisition faicte par maistre Richard labusse	20 sous	1495-1496
Saint Jehan sur Renelle			Dudit Vincent ausoult en lieu de Jehan ausoult	7 sous 6 deniers	1495-1496
Saint Jehan sur Renelle		Pour le tènement du coing de la rue Saint Jehan	De Jehan labouche en lieu des hoirs Guillaume haulleMer	40 sous	1495-1496
Saint Jehan sur Renelle	Saint Jehan	Pour le tènement qui fut Jehan millart	Des hoirs Guillaume de bugars	6 sous 6 deniers	1495-1496
Saint Jehan sur Renelle	Rue Escuiere	Pour son tènement qui fut a ung nomme ravoisie	De Nicollas masselin héritier à cause de sa femme de Estienne Benard	100 sous	1495-1496
Saint Jehan sur Renelle		Pour le tènement qui fut Guillaume champagne	Des hoirs Guillaume Baudouin	6 sous	1495-1496
Saint Jehan sur Renelle		Pour le tènement des trois crossans	De Colin girard	6 sous	1495-1496
Saint Jehan sur Renelle		Pour le tènement qui est dun costé et dun bout Colin Girard	De Michel le pantonnier	10 sous	1495-1496
Saint Laurens		Pour ung tènement qui fut Colin le Chevalier	De denis maugier en lieu de Guillaume maugier	111 sous	1495-1496
Saint Laurens		Pour le tènement Gillet de Bollebec	Des hoirs Jehan delamare en lieu de Cardnot mailart	4 livres	1495-1496
Saint Laurens			De messire Guillaume machon presbre en lieu de Vincent parat	22 sous 6 deniers	1495-1496
Saint Laurens		Pour ung tènement Contenant trois louages	Des hoirs de deffunct Guillaume Martin	72 sous	1495-1496
Saint Laurens		Pour leur tènement dun costé Jehan Gouppl	De labbe et couvent de Saint Victor en caux	10 sous	1495-1496
Saint Laurens		Pour le tènement du signol qui fut Jehan Gouppl	De la veusve de deffunct Robert le gay	5 sous 6 deniers	1495-1496
Saint Laurens	Rue Beauvoisine	Pour ung tènement ou est a présent lensaigne de la Couronne	Des hoirs Colin de la place	2 sous	1495-1496
Saint Laurens		Pour le tènement de lacroche	De labbe et couvent de lisle dieu	41 sous	1495-1496
Saint Laurens		Pour ung tènement qui fut audit Fossete	De Symon claMer couSaintellier en lieu des hoirs Jehan fossete	50 sous	1495-1496
Saint Laurens	Rue du fosse aux gantiers	Pour le tènement ou demeroit naguerex Jehan Leclerc qui fut Guillaume combault	De Pierres de quevremont postulant en court laye	40 sous	1495-1496
Saint Laurens		Pour ung tènement de maisons qui furent Jehan vatec avecque une court et jardin joignant de lotel ou demeure aprésent la veusve dudit feu Jehan govel et de présent Robert le moygne brasseur	De Jacques govel héritier de feu Jehan govel	10 sous	1495-1496
Saint Laurens		Pour la moitié dutenement qui fut maistre Robert deudemare aly loue jusques a trois aux...	De Jehan de hors louagier	10 livres	1495-1496
Saint Laurens		Pour l'autre moitié dudit tènement que fut audit deudemare	De Henry machon bouagier	12 livres 10 sous	1495-1496
Saint Godart		Pour porion du cymetiere de leur église	Des tresoriers dudit lieu	15 sous	1495-1496
Saint Godart		Pour le tènement qui fut Thomas le vindre	De la veusve de deffunct regnault de Villeneuve en lieu de Noel la barge	12 sous 6 deniers	1495-1496
Saint Godart	Rue Beauvoisine	Pour ung tènement qui fut Cardinot	De Guyot bacon	10 sous	1495-1496
Saint Godart		Pour ung tènement qui fut Thomas le guys et en precedent Colin des Champs	Des hoirs Robert le gros en lieu de Jehan govel	8 sous	1495-1496
Saint Godart		Pour ung tènement qui fut Pierres de lamote	De monseigneur maistre Michel Petit chanoine de Rouen	14 sous	1495-1496
Saint Godart	Rue de Berfroy	Pour ung tènement qui fut Jehan Hardy	De Richard maresquier en lieu de Robert ibault	30 sous	1495-1496
Saint Godart		Pour ung tènement qui fut Guillaume de la fontaine ant de Noel dont deux...	Des hoirs Colin de la place	4 sous	1495-1496
Saint Godart		Pour le tènement hector du pre qui fait le coing de la rue aux Juifs	De Guillaume questel	33 sous 4 deniers	1495-1496
Saint Godart		Pour ung tènement qui fut Estienne Marcel	Des hoirs de denis le Francois en son vivant chaussetier	12 sous 6 deniers	1495-1496
Saint Godart		Pour le tenement Jehan Boniface	Des hoirs de la deffuncte femme Jehan daubeuf héritier de Michel morel	10 sous	1495-1496
Saint Godart	Rue aux Juifs	Pour ung tènement qui fut Jacquer Carmen	Des hoirs deladite veusve	32 sous	1495-1496
Saint Godart		Pour ung tènement qui fut Michel Morel	Desdits hoirs	60 sous	1495-1496
Saint Godart		Pour ung tènement qui fut Jehan le vignereux et en precedent Jehan Haultot	Des parroissiens de Saint lo	8 livres	1495-1496
Saint Godart	Rue Saint-Nicollas	Pour ung tènement ou pend lensaigne des Bons Enfants	De Jacquet de boymare	17 sous	1495-1496
Saint Godart	Rue Saint-Lô	Pour ung tènement qui fut Guillaume le Houppe	Des hoirs de feu Pierres Dufour et jehan sichot ?	40 sous	1495-1496
Saint Godart		Pour ung tènement	De Jehan vetier en lieu de Jehan courbault dab. varine	20 sous	1495-1496
Saint Godart		Pour le tènement dudit...	Des réfugiés de Saint lo en lieu de Pierres poree	20 sous	1495-1496
Saint-Ouen		Pour le tènement qui fut Pierres le touse	Des hoirs Guillaume le picart	12 sous 6 deniers	1495-1496
Saint-Ouen		Pout le tènement de la delleur	Desdits hoirs	37 sous 6 deniers	1495-1496
Saint-Ouen		Pour le tènement qui fut Pierres mineray	Desdits hoirs	60 sous	1495-1496
Saint-Ouen		Pour le tènement de la leuriere	De pollet le roy en lieu de Colin le roy	20 sous	1495-1496
Saint-Ouen		Pour le tènement Cardin le Vasseur	De messire Henry davould en lieu des hoirs maistre Pierres iulouc	8 sous	1495-1496
Saint-Ouen		Pour le tènement qui fut Touffille	Des hoirs messire Richard le Vasseur	10 sous	1495-1496
Saint-Ouen		Pour le tènement qui fut Mineray	De monseigneur maistre Guillaume douberville chanoine de Rouen	10 sous	1495-1496
Saint-Ouen	Rue de la Boucherie	Pour le tènement qui fut Henry le Caretier	De Martin le potier	15 sous	1495-1496
Saint-Ouen	Rue dupuis de Gournay	Pour ung tènement	De Guillaume boessel en lieu des hoirs messire	40 sous	1495-1496
Saint-Ouen		Pour ung tènement qui fut Colin de Bordeaux	De Jehan bruyere	40 sous	1495-1496
Saint-Ouen	Rue sur Robec	Pour le tènement Guillaume Gastinel	De Nicollas vassal	40 sous	1495-1496
Saint-Ouen		Pour le tènement de la Seraine	Des hoirs Guillaume boesquetot	40 sous	1495-1496

Tableau 14.16 : Comptes du chapitre (A.D.S.M. G 3035).

Paroisse	Rue	Complément	Propriétaire	Cens	Année
Saint-Ouen	Rue sur le Pont de Robec	Pour le tènement Jehan Mahieu	Des hoirs de deffinet en lieu de Robin preudomme	10 sous	1495-1496
Saint-Ouen		Pour le tènement desdits du bout et Ridel	De Greffroy dubout en lieu de ROgier letourneur ledit tourneur en lieu de Jacquet ridel et de Jehan ridel	6 livres	1495-1496
Saint-Ouen		Pour le tènement dudit Duval	Des hoirs Martinot duval enson vivant patcher	13 sous	1495-1496
Saint-Ouen	Rue de la Seille	Pour le tènement du Blanc moygne	De Jehan le maussays en lieu de Guillaume le venam	7 livres 1 sous 8 deniers	1495-1496
Saint-Vivian		Pour le tènement Jehan goudouyn, pour le tènement du Houx	De Colin legrant	20 sous	1495-1496
Saint-Vivian	Rue de la fontaine	Pour le tènement Guillaume le Carpentier	Des hoirs Guillaume hamlin en lieu de Jehan segeult	13 sous	1495-1496
Saint-Vivian		Pour le tènement Colin le Roux	De Adam dorgebreul en lieu de Jehan le Vasseur	15 sous	1495-1496
Saint-Vivian		Pour le tènement Jehan Verel	De Guillaume dupuis	10 sous	1495-1496
Saint-Vivian		Pour le tènement dudit Hamelin	Desdits hoirs dudit hamelin en lieu de Robert des Hayes	20 sous	1495-1496
Saint-Vivian		Pour le tènement Jehan ou clerc et depuis Robert le Barbier	Dudit hamelin	20 sous	1495-1496
Saint-Vivian		Pour le tènement dudit Adam	Des hoirs Adam de Saint Laurens	12 sous	1495-1496
Saint-Vivian	Rue sur Robec	Pour le tènement Michel le Malleur	Des hoirs Jehan le Roy en lieu de Guillaume le Vasseur	13 sous	1495-1496
Saint-Vivian		Pour letènement dudit Vasseur	Desdits hoirs	20 sous	1495-1496
Saint-Vivian		Pour le tènement du Ny de Pye	Du prieur de Saint Laurens en Lyons	20 ssous	1495-1496
Saint-Vivian		Pour le tènement qui fait le coing de la rue qui descend du ponth Dame Regnaule	De Jehan de manteville en lieu de Robert Deschamps	20 sous	1495-1496
Saint-Vivian		Pour le tènement Jehan le Viel dun bout aune ruelle qui maine sur le Ruissel	De Robert et Guillaume dictz dupuis	20 sous	1495-1496
Saint-Vivian		Pour le tènement Briseul	De Jehan de manteville en lieu des hoirs Jehan desrebour	26 sous 4 deniers	1495-1496
Saint-Vivian		Pour le tènement Hesouache	Des hoirs Jehan ducoudray	15 sous	1495-1496
Saint-Vivian		Pour le tènement y sembarit Gauhier	De Michel faucon en lieu de Jehan	12 sous	1495-1496
Saint-Vivian		Pour un tènement qui fut Pierres Rondel et auparavant Elyot le Pelletier	De Guillaume le Seure tainturier	50 sous	1495-1496
Saint-Vivian		Pour le tènement Colin granier	De Jehan moysant en lieu de Estienne Marcel	20 sous	1495-1496
Saint-Vivian	Rue Saint-Vivian	Pour le tènement qui fut Jehan Godeffray et messire Gauthier de Bouquellon le tout assis a ny de chien lez Rouen	De Noel de margny	9 livres	1495-1496
Saint-Vivian		Pour le tènement du Leu	De Jehan faucon et Henry tuvel	60 sous	1495-1496
Saint-Vivian		Pour son tènement	Des hoirs de deffinet maistre Pierres lermite	110 sous	1495-1496
Saint-Vivian		Pour le tènement qui fut notreseigneur Jacques Cochon	De Martin gygonnays en lieu des hoirs de feu Noel de margny	10 sous	1495-1496
Saint-Vivian		Pour un tènement Contenant deux louages	De Jehan Ruissel en lieu de Jehan Blondelet et du prieur de Saint-Laurent en Lyons	20 sous	1495-1496
Saint-Vivian		Pour le tènement Guyot Benard	De Vincent seugueray	10 sous	1495-1496
Saint-Vivian	Rue des Camps	Pour le tènement Estienne Ruby	Des hoirs Jehan courault	22 deniers	1495-1496
Saint-Vivian		Pour le tènement qui fut Gieffray du Reaume	De Jehanne darques de marion gossier de Guillaume Coquin louagers	7 livres 10 sous	1495-1496
Saint-Vivian		Pour le tènement Jehan le Vasseur	De Jehan le Portier	9 sous	1495-1496
Saint-Vivian		Pour le tènement au moustardier qui fut a lomonnier de Saint Ouen	De maistre Michel barencourt en lieu de Guillaume Barencourt	40 sous	1495-1496
Saint-Vivian	Rue derrière les murs	Pour le tènement Jehan Rasse	Des hoirs sauldrin echarlmaine Pierres moisson et la veuve Jehan Ausoult	22 sous	1495-1496
Saint-Nigaise		Pour un tènement qui fut Estienne Ruby	De Guillaume ygous en lieu de Nicollas de Betencourt	42 sous	1495-1496
Saint-Nigaise		Pour le tènement le Roy	Des hoirs Michault le Prevost	3 sous 3 deniers	1495-1496
Saint-Nigaise	Orbe Rue	Pour le tènement des Chambretes	Des hoirs Pierres Priere	20 sous	1495-1496
Saint-Nigaise		Pour un jardin ou il y a un Franc meurier	Des ayant ause de feu maistre Robert Morelet	15 sous	1495-1496
Saint-Nigaise		Pour le tènement qui fut messire Gauthier de Bouquellon	De Colin le Franc	10 sous	1495-1496
Saint-Nigaise		Pour le tènement de la fauchille	Des ayans cause de Marin Despoisseville	20 sous	1495-1496
Saint-Nigaise		Pour un tènement assis en la rue de Flandres	De Pierres Saily	5 sous	1495-1496
Saint-Maclou		Pour son tènement	Du cure de Saint-Maclou	10 livres	1495-1496
Saint-Maclou	Rue aux Presbresses	Pour un tènement qui fut aux chanoines du Sépulcre	De la veuve de deffinet le Vasseur héritier de feu Jehan Raoul	50 sous	1495-1496
Saint-Maclou		Pour un tènement qui fut messire Jehan de Barneville	De Pierres Maugier en lieu de messire Jehan Gosset	10 sous	1495-1496
Saint-Maclou			Des hoirs de feu messire Jehan Fere presbtre en lieu des chappellains du Saint Esperit	18 sous	1495-1496
Saint-Maclou	Rue derrière la Court	Pour le tènement ou demeure aprésent Colin Tasse	De Guillaume Dufour en lieu de Raoul le Fèvre empreeced Raoul Canelier	20 sous	1495-1496
Saint-Maclou		Pour le tènement de Laugre	Des hoirs Guillaume le Franchois dict Ausouville	8 livres	1495-1496
Saint-Maclou		Pour le tènement	De Estienne de Baudribose	4 livres	1495-1496
Saint-Maclou	Rue Damiette	Pour le tènement de la Seraine	Des hoirs Jehan Coulombe	8 livres 17 sous	1495-1496
Saint-Maclou		Pour un tènement qui fut Robert le veneur	De Richart Jacques dicts les Pelletiers en lieu des hoirs Jehan Boynin	56 sous	1495-1496
Saint-Maclou		Pour un tènement qui fut Bellemare et ou precede Colin Vastel	De Jehan Hacoul	20 sous	1495-1496
Saint-Maclou		Pour le tènement des Religeux d'Eu	De Guillaume le Conte en lieu de Raoulin Ausoult	20 sous	1495-1496
Saint-Maclou	Rue Martainville	Pour le tènement du signot assis devant le portail de Saint Maclou	De Michel le gras en lieu des hoirs Estienne Marcel	26 sous	1495-1496
Saint-Maclou		Pour le tènement ou il demeure aprésent	De Michel de la Rue	20 sous	1495-1496
Saint-Maclou		Pour lostel et tènement du Daulphin	De Jehan le fourmier	20 sous	1495-1496
Saint-Maclou		Pour un tènement Contenant deux louages qui fut Crasquesne	Des hoirs Jehan hurpe dict Castile et maistre Nicolle Orel	6 livres	1495-1496
Saint-Maclou		Pour le premier louage de lostel delance qui fut le coing de la rue Notre Dame	De Symon le Berton louage	14 livres	1495-1496
Saint-Maclou		Pour le second louage dudit hostel a luy loue pour trois ans dont cestuy	De Guillaume Bertel	16 livres	1495-1496
Saint-Maclou		Pour le tiers louages dudit hostel	De Laurens le Veustra	14 livres	1495-1496
Saint-Maclou		Pour le 4e louage dudit hostel a elle baillé	De la veuve de deffinet Jehan Pantouf	100 sous	1495-1496
Saint-Maclou		Pour un tènement qui fut Gieffray Loysson	Des hoirs Jehan Heudonyn	17 sous	1495-1496
Saint-Maclou	Rue sur le Petit Ruissel		De Guillaume Dufour pour le tènement Perrigault Polelet	15 sous	1495-1496

Tableau 14.16 : Comptes du chapitre (A.D.S.M. G 3035).

Paroisse	Rue	Complément	Propriétaire	Cens	Année
Saint-Maclou		Pour un tènement qui fut Jourdain Sere	De Pierres Rose en lieu de Guillaume le Seure	24 sous	1495-1496
Saint-Maclou		Pour le tènement Adam de Lestre	De Michel legras en lieu de Guillaume Oudemare	12 sous	1495-1496
Saint-Maclou		Pour le tènement du greuel	De Jehan le seneschal dict tournant acause des bonnecetz des enfans de ceur	10 sous	1495-1496
Saint-Maclou		Pour un tènement qui fut maître Guillaume Oudemare	De bertran le page en lieu de maître Robert le Lieur	10 sous	1495-1496
Saint-Maclou	Rue de la Vigne	Pour le tènement de lespée qui fut Michel Tronne machon	Des hoirs de feu Raoulin le Pelle	21 sous	1495-1496
Saint-Maclou		Pour le tènement Martin Ogier	Des hoirs Guillaume de la Mer	24 sous	1495-1496
Saint-Maclou		Pour le tènement de lespée	Dudit lePelle en lieu dudit Tronne	10 sous	1495-1496
Saint-Maclou		Pour le tènement signe alugloee qui fut Adam Desmares	De Jehan le Bedel	15 sous	1495-1496
Saint-Maclou		Pour le tènement qui fut Michel Marc	De Jehan Daugens dict Pures	6 sous	1495-1496
Saint-Maclou		Pour le tènement qui fut Pierres le Parmentier	De Jehan de Bresures	7 sous	1495-1496
Saint-Maclou		Pour un tènement qui fut Vincent Tillart	De Guillaume Pilloys espicier	25 sous	1495-1496
Saint-Maclou		Pour le tènement Pierres Vallée	Des hoirs Guillaume le Barueur	15 sous	1495-1496
Saint-Maclou		Pour le tènement qui fut Jehan a la Jambe	Des hoirs de defunct Jehan Heuze	12 sous	1495-1496
Saint-Maclou		Pour le tènement qui fut ala veuve et enfans Jehan d'Andely	Des hoirs Guillaume le leu	18 sous	1495-1496
Saint-Maclou		Pour le tènement Guillaume Guérould	De Carfin le Gras	4 sous	1495-1496
Saint-Maclou		Pour le tènement Guillaume Guérould	De Robin le Jeune	4 sous	1495-1496
Saint-Maclou		Pour un tènement qui fut aux hoirs Tassin englois	De messire Pierres le Prevoste	2 sous	1495-1496
Saint-Maclou	Rue du Fils Guy	Pour le premier louage du tènement qui fut Guillaume Signet	De Jaquet de Sayne	9 livres	1495-1496
Saint-Maclou		Pour le second louage dudit tènement aluy loue Jacques	De Auber Saubusson	4 livres	1495-1496
Saint-Maclou		Pour le tènement qui fut Colin Canu	De Jehan Malorie	10 sous	1495-1496
Saint-Maclou		Pour un tènement qui fut Pierres du val	Des hoirs Jehan Marcel	12 sous	1495-1496
Saint-Maclou		Pour le tènement qui fut Jehan Noel	Des hoirs de feu Robin Noel	15 sous	1495-1496
Saint-Maclou		Pour un alaure tènement joignant au tènement	Desdits hoirs	4 sous	1495-1496
Saint-Maclou		Pour un tènement qui fut Verdier	De Carjnot le Seneschal	20 sous	1495-1496
Saint-Maclou		Pour un tènement qui fut Clerice Cillastre et depuis Colin Hue	De Guillaume Dufour	20 sous	1495-1496
Saint-Maclou		Pour un tènement	De Nicollas Hesse pardonneur en lieu de la veuve Regnault Brouys	20 sous	1495-1496
Saint-Maclou		Pour un autre tènement	Des ayants cause de ladite veuve Brouy	20 sous	1495-1496
Saint-Maclou		Pour un tènement qui fut a ung nomme louvel qui fait le coing de la rue du Fils Guy	De Robinet le Carpentier mesquischier	20 sous	1495-1496
Saint-Maclou		Pour un tènement joignant des deux costés	De Jehan de Bresures en lieu de Adam de Bresures	30 sous	1495-1496
Saint-Maclou		Pour un tènement qui fut Jehan ala Jambe	De Jehan Fenestre pour Martin Pives	5 sous	1495-1496
Saint-Maclou	Au grant clos Saint-Marc	Pour le tènement de la chapelle Saint Marc	Des noctaires monseigneur de Rouen	30 sous	1495-1496
Saint-Maclou		Pour le tènement ou souloit demourer Alan des Portes	De Jehan Puchon louagier	45 sous	1495-1496
Saint-Maclou		Pou un tènement qui fut Jehan Auber	Des hoirs de defunct Jehan le Moigne	45 sous	1495-1496
Saint-Maclou		Pour un tènement qui fut Pierres le Hesteron qui fait le coing dune rueille ou demeure aprésent Guillaume Puchon	Des hoirs de defunct Pierres Hardi	50 sous	1495-1496
Saint-Maclou		Pour un tènement ou il demeure	De Pierres Vallois louagier	60 sous	1495-1496
Saint-Maclou		Pour un tènement qui fut audit Mustel	De Pierres Auber drappier	15 sous	1495-1496
Saint-Maclou		Pour un tènement qui fut Jehan Coquin	De Nicollas Hesse pardonneur en lieu de messire Nicolle Senerin	5 sous	1495-1496
Saint-Maclou		Pour le tènement qui fut Richard Coquin	Des hoirs Jehan Marcel	6 sous	1495-1496
Saint-Maclou		Pour son tènement	De Jaquet de Sayne	20 sous	1495-1496
Saint-Maclou		Pour le tènement Jehan le Jongleur	Des hoirs Denisot Martel	25 sous	1495-1496
Saint-Maclou		Pour un tènement qui fut Jehan Contenant hors louages	Des noctaires de la court monseigneur lofficial de Rouen	25 sous	1495-1496
Saint-Maclou		Pour un tènement contenant deux louages	De Jehan le page boursier en lieu des hoirs Thomas des homnecetz	30 sous	1495-1496
Saint-Maclou	Au Petit clos Saint-Marc	Pour un tènement qui fut cheppel qui fait le coing daubecte	Des hoirs de feu Pierres de la plance	10 sous	1495-1496
Saint-Maclou	Au Grand clos Saint-Marc	Pour leur tènement	Des hoirs Guillaume mandrit	10 sous	1495-1496
Saint-Maclou		Pour le tènement Jehan Damouvertes	De Pierres moncandin	16 sous	1495-1496
Saint-Maclou		Pour un tènement qui fut Loys Banent	De Estienne des Chiens mesquischier	29 sous	1495-1496
Saint-Maclou		Pour un tènement	De Jehan le Fort	20 sous	1495-1496
Saint-Maclou		Pour le tènement Corbeillon	De Jehan le Grant	10 sous	1495-1496
Saint-Maclou		Pour le tènement de Rogier Mustel	Des noctaires monsieur de Rouen	10 sous	1495-1496
Saint-Maclou		Pour le tènement Lucas englois	De Guillaume de la Place mesquischier	8 sous	1495-1496
Saint-Maclou		Pour le tènement qui fut Colin Tassel	Des noctaires monsieur de Rouen	14 sous	1495-1496
Saint-Maclou		Pour le tènement qui fut messire Jacques Cochon	De la veuve de defunct Thomas Hardy	15 sous	1495-1496
Saint-Maclou	Rue oultre Aulbecte	Pour un tènement Contenant plusieurs louages qui fut anciennement	De Colin Yzove mesquischier en lieu des hoirs de feu Jehan le Gras de Pierres Moncaudon en lieu des hoirs de feu Jehan Auber des hoirs Jehan Courault en lieu des hoirs de defunct Jaquet le Hosteron	4 livres 5 sous	1495-1496
Saint-Maclou		Pour le tènement maître Jehan Legras	De Carfin Rigot	30 sous	1495-1496
Saint-Maclou	Rue Vauier Blondel		Des hoirs de feu maître Pierre Louvel Pour les hoirs Michel Canal	10 sous	1495-1496
Saint-Maclou		Pour un autre tènement joignant atènement dessusdit	Dudit Louvel	10 sous	1495-1496
Saint-Maclou		Pour le tènement Jehan le Boulengier ou pend lensaigne de Lachèvre	De Pierres Legay	25 sous	1495-1496
Saint-Maclou		Pour le tènement Jehan larchevesque	Dudit Legay	10 sous	1495-1496
Saint-Maclou		Pour le tènement qui fut Pierres daugiens	Des hoirs de defunct messire Laurens du Perray	11 sous	1495-1496
Saint-Maclou		Pour le tènement Jehan Boudet	Des hoirs Robin Boudet	4 sous	1495-1496

Tableau 14.16 : Comptes du chapitre (A.D.S.M. G 3035).

Paroisse	Rue	Complément	Propriétaire	Cens	Année
Saint-Maclou		Pour le tènement du Coulomp	De Jehan le Sauvage brasseur	4 sous	1495-1496
Saint-Maclou		Pour le tènement Amelot du Perron	De Jehan Refite	30 sous	1495-1496
Saint-Maclou		Pour le tènement Regault Cochon	Des religieus de la Magdeleine de Rouen	5 sous	1495-1496
Saint-Maclou		Pour le tènement des Champs	De Jacques Dufour	18 sous	1495-1496
Saint-Maclou		Pour son tènement	De Adenet le Boulanger bouchier en lieu de Guillaume le Boulenger	30 sous	1495-1496
Saint-Maclou		Pour un tènement qui fut coquart	De maistre Pierres le Conte advocar en court degise	5 sous	1495-1496
Saint-Maclou		Pour un autre tènement joignant autenement dessusdit qui fut audit Coquart le tout tenant ensemble	Dudit Le Conte en lieu dudit Coquart	4 livres 10 sous	1495-1496
Saint-Maclou		Pour un tènement de présent appartenant audit le Conte	Des Raoul Daugiens dict Psure	11 sous	1495-1496
Saint-Maclou		Pour le tènement qui fut Jehan de Saulchay ou souloit pendre l'ensaigner Duquesne	De Guillaume Guillebert condornier	28 sous 6 deniers	1495-1496
Saint-Maclou		Pour un autre tènement qui fut Jehanne de Rue	Dudit Guillaume Guillebert	14 sous	1495-1496
Saint-Maclou		Pour un autre tènement qui fut Robin Boudet	Dudit Guillebert en lieu de Michel du Glen	50 sous	1495-1496
Saint-Maclou		Pour un tènement qui fut Raoul Carnel	De Pierres Paisant	12 sous	1495-1496
Saint-Maclou		Pour un autre tènement qui fut Robin Parrain	Dudit Paisant	5 sous	1495-1496
Saint-Maclou			De messire Jehan le menu presbtre en lieu de Robin Griffon ledit Griffon en lieu de Jehan doublet ledit doublet en lieu de la confrarie monseigneur Saint leu	41 sous 4 deniers	1495-1496
Saint-Maclou			Dudit Griffon autre que dessus	8 sous	1495-1496
Saint-Maclou		Pour un tènement qui fut Colon Larquier	De Jehan lesire en lieu des hoirs Jehan le monnier	8 sous	1495-1496
Saint-Maclou	Rue Notre Dame	Pour le tènement souloit demoure Robin Olivier ahy loue	De Jehan es Haynes louage	6 livres 10 sous	1495-1496
Saint-Maclou		Pour hostel ou il demeure joignant au louage dessusdit	De masire Jacques le Roux louagier	6 livres 10 sous	1495-1496
Saint-Maclou		Pour un tènement joignant par derriere au Presbitaire Saint Maclou	Des hoirs de defunct maistre Guillaume Auvray en son vivant chanoine de Rouen	10 sous	1495-1496
Saint-Maclou		Pour hostel et tènement ou il demeure aprésent	De Robinet Pintel	50 sous	1495-1496
Saint-Maclou		Pour le tènement qui fut hurel a lui baillie puisuangeres a fieffe par messire de chappitre et les chanoines de la Ronde	De messire Guillaume Moysant presbtre	10 sous	1495-1496
Saint-Maclou		Pour le tènement qui fut Colin le Mestaier	Du prieur et couvent de la Magdeleine de Rouen	10 sous	1495-1496
Saint-Maclou		Pour leur tènement	Des hoirs Guillaume Maugier	10 sous	1495-1496
Saint-Maclou		Pour un tènement Contenant deux louages qui fut Adam Vereul et Loys de Houpeville	Des hoirs de defunct Michel Honne et de Cardinot Pouchel	40 sous	1495-1496
Saint-Maclou		Pour un tènement qui fut mynee	De massire Richard Vasselain presbtre	70 sous	1495-1496
Saint-Maclou		Pour hostel ou il demeure aprésent a lui loue par	De Thybault Annot louagier	7 livres 10 sous	1495-1496
Saint-Maclou		pour hostel ou il demeure aprésent a lui loue	De Gieffray Hanard louagier	7 livres	1495-1496
Saint-Maclou		Pour le tènement de la Heuze qui fut Jehan le Ferronnier assis au coing de la rue Notre Dame	De Pierres Foubert	50 sous	1495-1496
Saint-Maclou		Pour le tènement Jehan Calletot	De Guillaume Callot	10 sous	1495-1496
Saint-Maclou		Pour le tènement Brumare	DE Guillaume Potier	4 sous 3 deniers	1495-1496
Saint-Maclou		Pour 2 tènement joignant ensemble contenant deux louages	De Robin Tillart et de la veuve Regnaud de Villeneuve	24 sous	1495-1496
Saint-Maclou		Pour le tènement Jacques Guérould	De Jacques Dufour	20 sous	1495-1496
Saint-Maclou		Pour letenement qui fut Mauricet de Fontaines	Du Roy nostreseigneur	40 sous	1495-1496
Saint-Maclou		Pour le tènement qui fut Saltee	De Rogier Cabot en lieu de Laurens Dubosc	26 sous	1495-1496
Saint-Maclou		Pour un autre tènement qui fut Sahee	De Guillaume Bechard	20 sous	1495-1496
Saint-Maclou		Pour le tènement qui fut Fessart	De Guillaume Coulombe	12 deniers	1495-1496
Saint-Maclou		Pour ledit tènement	Dudit Fessart	12 deniers	1495-1496
Saint-Maclou		Pour son tènement contenant...	De Symon Deschamps	112 sous	1495-1496
Saint-Maclou	Rue des Crottes	Pour un tènement qui fut Alnraury de la Hayre ou demouroit nagueres maistre Jehan du val	De Guillaume Dufour	12 sous	1495-1496
Saint-Maclou		Pour un tènement qui fut maistre Jehan Payot	De monseigneur maistre Guillaume tuvahee	24 sous	1495-1496
Saint-Maclou		Pour le tènement Guillaume Lamy	Des religieus de Sieur Augustin	16 sous	1495-1496
Saint-Maclou		Pour le tènement Richard le Jeune	De roy nostreseigneur	20 sous	1495-1496
Saint-Maclou	Rue Marpakid	Pour le tènement Jehan Selles	De Guillaume Dufour	70 sous	1495-1496
Saint-Maclou		Pour un tènement	De Pierres Loys acause de sa femme fille de feu Guillaume le leu	55 sous	1495-1496
Saint-Maclou		Pour un tènement joignant autenement dessusdit	De Pierres chesnard acause de sa femme fille de feu Guillaume le leu	55 sous	1495-1496
Saint-Maclou		Pour un autre tènement	De Vincent du Ruel cauchetier a cause de sa femme fille et héritier en partie dudit leu	60 sous	1495-1496
Saint-Maclou		Pour letenement Pierres Busquet	De Jehan et Guillaume dictz Dufour	4 livres	1495-1496
Saint-Maclou		Pour le tènement de lymage Saint-Martin	Des hoirs de feu Pierres Dufour	9 livres	1495-1496
Saint-Maclou		Pour le tènement du Pot destain	De Henry Girard en lieu de Symon Girard	13 sous	1495-1496
Saint-Maclou		Pour le tènement de lymage Saincte Katherine	De Jacques Dufour	5 sous	1495-1496
Saint-Maclou		Pour le tènement qui fut Guillaume le Duc	Des hoirs de feu Jehan Vaillant	10 sous	1495-1496
Saint-Maclou		Pour un tènement Contenant deux louages qui fut Pierres Duclos	De Cardinot labbe et Pierres Gosselin patchier en lieu de Michel beaucorps	4 livres	1495-1496
Saint-Maclou		Pour un tènement	Du prieur et couvent des Augustins	10 sous	1495-1496
Saint-Maclou		Pour le tènement Briquart	De Guillaume Bouelles	12 sous	1495-1496
Saint-Maclou		Pour le tènement de l'espée	De Jehan Ango de Bolleville	10 sous	1495-1496
Saint-Maclou		Pour le tènement Tassin Amyrt	Des hoirs Jehan Buletot	12 sous	1495-1496
Saint-Maclou		Pour un tènement qui fut Guillaume Fere	Des religieus Saint-Augustin	8 sous	1495-1496
Saint-Maclou	Rue sur Robec		De maistre Thomas de Lespault en lieu de la veuve Pierres audouillet	5 sous	1495-1496
Saint-Maclou		Pour son tènement	De Richard le Jeune	20 sous	1495-1496
Saint-Maclou		Pour son tènement qui fut Jehan de Rouge ponth et depuis Adam de Brestures	De maistre Pierre Dufour	7 livres	1495-1496
Saint-Maclou		pour le tènement Alorge	De Roger Selles en lieu de Cardin Laguel	40 sous	1495-1496
Saint-Maclou		Pour le tènement Emond le Vallois	De Jacques Laignel	22 sous	1495-1496
Saint-Maclou		Pour le tènement Emond le Vallois	De Jehan Labbe	12 sous	1495-1496
Saint-Maclou		Pour le tènement Henry Levallois	Dudit Labbe	12 sous	1495-1496
Saint-Maclou		Pour le tènement Baudet	De Jacques Fouquet	6 sous	1495-1496
Saint-Maclou		Pour le tènement ou pend l'ensaigne des Trois Trecheurs	De Laurent le Luc	18 sous	1495-1496

Tableau 14.16 : Comptes du chapitre (A.D.S.M. G 3035).

Pariouises	Type de biens																Total	Total (rente)					
	Maison	Rente	Tènement	Rente	Masure	Rente	Terrain	Superficie	Rente	Jardin	Rente	Héritage	Rente	Autres	Rentes								
Notre-Dame-la-Ronde				1													1	40 s.					
Saint-André-aux-Fèvres			1 tènement édifices jardins et	100 s.														1	100 s.				
Saint-André-hors-la-Porte			1 ; [2 tènements]	20 s. ; [4 s.]															3	24 s.			
Saint-Cande-le-Jeune				2															2	60 s.			
Saint-Éloi	7 Maison + Maison (édifice, jardin) + 4 maisons (édifices) + maison (terre) + maison (jardin, arbre) + 1	60 s. ; 8 s. ; 10 s. ; 40 s. ; 20 s. ; 6 s. ; 3 s. 4 d. + 28 s. + 6 s. ; 60 s. ; 25 s. ; 25 s. + 50 s. + 50 s.	17 tènements + 4 tènement (édifices) + tènement aux Béguines + 3 donations de tènements	51 s. ; 46 s. ; 40 s. ; 20 s. ; 51 s. ; 4 s. 3 d. ; 4 s. 3 d. ; 20 s. ; 49 s. 6 d. ; 10 l. ; 66 s. 6 d. ; 3 s. 4 d. ; 20 s. ; 20 s. ; ; 20 s. + 70 s. ;	Masure (fond de la terre, édifices, arbres)	25 s.	Vide pièce (arbre) + 2 Pdt (arbres) + 2 donations de vide pièce					1 héritage (halle) + héritages + 1 donation d'héritage	12 l. 5 s. + 6 l. 15 s.					49 +	40 l. 1032 s. 26 d.				
Saint-Gervais	1 maison (jardin)	4 s. et 1 capon	8 tènements + [1 tènement et 2 pdt] + [tènement + pdt]	25 s. ; 9 s. ; 10 s. ; 100 s. ; 6 s. 12 s. ; 10 s. ; 4 s. 9 d. + 4 s. + [57 s. 10 d.]	2 Masures (édifices) + [1 masure et 3 pdt] + [1 mesure et 1 eire de pré] + masure (jardin, arbres) + mesure	6 s. ; 12 s. + [6 l. 7 s.] + 4 s. + 4 s. + 10 s.	1 pdt a camp + pré + 14 pdt + 3 pdt (arbre) + [2 pdt] + [4 pdt] + [1 pièce de pré et un jardin] + [1 pdp et 1 pdt] + [1 pdp et 1 pdt] + [2 pt] + 3 pièces de pré + demi vergue de	0,5 a. ; 2 a. ; 1 a. 1a.	20 s. + 27 d. + 27 d. ; 9 s. 6 d. ; 5 s. ; 6 s. ; 14 s. ; 5 s. ; 5 s. 6 d. ; 30 s. ; 70 s. ; 12 d. ; 7 s. ; 12 s. + 7 s. 3 boisseaux ; 13 s. ; 4 s. + [8 s.] + [67 s.] + [5 s.] + [10 s.] +	Jardin (arbre) + 1 jardin	20 s. + 14 d.	Camp de la vigne ; plusieurs biens	1 mine de froment ; 10 s.			Plus 140 autres rentes	6 l. 681 s. (+ de), 122 d. + dons en nature						
Saint-Godard	2 maisons	68 s. ; 50 s.	1 tènement à 2	6 l.																3	6 l. 108 s.		
Saint-Herbland			1	6 l. 15 s.																	1	6 l. 15 s.	
Saint-Hilaire	Maison (jardin, voie de 2 pieds aller aux champs + maison (jardin)	16 s. + 18 s.	3 + [2 tènements] + [2 tènements]	10 s. ; 8 s. ; 10 s. + [12 s.] + [12 d.]	Masure (jardin)	10 s.	3 vergue de terre ; 2 pdt		20 s. ; 15 s. ; 20 s. + 55 s. ; 20 s.											15	214 s. 12 d.		
Saint-Jean	Maison (jardin)	10 l.	tènement + tènement (jardin)	40 s. + 10 l.																	3	20 l. 40 s.	
Saint-Lô			1	15 l.								Héritage	4 l.								2	19 l.	
Saint-Maclou	Maison (jardin) + maison (édifices, jardins, arbres) + maison (jardins, arbres)	67 s. + 60 s. + 35 s.	3 tènements + [3 tènements et penteur] + tènement (édifices) + [2 d.]	40 s. ; 4 l. ; 12 s. 6 d. + [8 l.] + 40 s. + [5 l. 6 d.]								Plus Héritages + Héritage	4 l. + 40s.							14+	21 l. 345 s. 12 d.		
Sainte-Marie-la-Petite			3 tènements	20 s. ; 10 s.																	3	30 s.	
Saint-Martin-du-Pont														5 étages	3 s.						1	3 s.	
Saint-Martin-sur-Renelle			1	30 s.																	1	30 s.	
Saint-Michel			13 + 1 tènement édifié	30 s. ; 20 s. ; 50 s. ; 10 s. ; 27 s. ; 10 s. ; 46 s. ; 60 s. ; 20 s. ; 30 s. ; 20 s. ; 100 s.								Héritages	60 s.								15	546 s.	
Saint-Nicaise	5 maisons (fond de terre) + 2 maisons (jardin) + 3 maisons (fond de terre, jardin et arbres) + maisons (édifices) + maison (édifice,	5 s. ; 24 s. ; 24 s. ; 5 s. ; 30 s. + 12 s. ; 30 s. + 15 s. ; 40 s. ; 30 s. + 20 s. + 12 s.	9 + 1 tènement (édifice, penteur et fond de la terre) + 3 tènements (édifices, jardins et arbres) + 2 tènements (jardins et	5 s. ; 10 s. ; 27 s. ; 12 s. ; 60 s. ; 10s. ; 4s. ; 22s. ; 5 s. + 24 s. + 30 s. ; 60 s. ; 70 s. + 25 s. ; 5s. + 40 s. ; 24 s. + 26 l.	Masure et jardin + masure à deux étages	10 s. ; 40 s.	Vide pièce + vide place		5 s. + 6s. 6 d.			1/22 s.								31+	26 l. 763 s. 6d.		
Saint-Nicolas			Tènement	100 s.																	1	100 s.	
Saint-Ouen	1 maison contenant	60 s.																				1	60 s.
Saint-Patrice			3	9 s. ; 5 s. ; 4 s.																		3	18 s.
Saint-Pierre-du-Châtel			2	4 l.																		2	4 l.
Saint-Sauveur	Maison (arbres) + maison (édifices) + maison (jardin) +	6 s. + 10 s. + 50 s. + 9 l.	4 tènements + 1 donation de tènements	20 s. ; 30 s. ; 20 s. ; 100 s.																	8+	9 l. 196 s.	
Saint-Vincent	Maison (vieille Haranguerie)	60 s.	3 + 1 donation de tènement	6 l. 15 s. ; 60 s. ; 101 s.																		5	6 l. 236 s.
Saint-Vivien	[2 maisons] ; 1	[60 s.] ; 20 s.	1	4 l.									1/4 l.									5	8 l. 80 s.

Tableau 14.17 : Le patrimoine des Filles-Dieu dans la ville de Rouen.



Établissement	Beaubeac (76)	Bec-Hellouin (27)	Bouport (27)	Conches-en-Ouche (27)	Fécamp (76)	Fontaine-Guérard (27)	Ile-Dieu (27)	Longueville (76)	Mortemer (27)	Notre-Dame de Bondeville (76)	Notre-Dame de Formichon/Gaillefontaine (76)	Notre-Dame de Noé (27)	Préaux (76)	Saint Aubin en Champagne (10)	Saint-Étienne-de-Caen (14)	Saint-Georges-de-Boscherville (76)	Saint-Laurent-en-Lyons (76)	Saint-Victor-en-Caux (76)	Saint-Wandrille (76)	Valmont (76)	Trinité de Caen (14)	Valasse (76)	Juméges (76)	Ouville (76)	Montivilliers (76)	
Notre-Dame-la-Ronde				Maison toute proche rue du Comte de Luce		une maison à l'angle de la rue du Gros-Horloge et de la rue des Vergiers	Maison																			
Saint-Amand											Terre (6 s. de rente)															
Saint-André-aux-Ferres																										
Saint-André-hors-la-Ville																										
Saint-André-le-Jeune																										
Saint-André-le-Vieux																										
Saint-Clément																										
Saint-Denis																										
Sainte-Croix-des-Pelletiers																										
Sainte-Croix-Saint-Ouen																										
Saint-Eloi																										
Sainte-Marie-la-Petite																										
Saint-Etienne-des-Tonnelliers																										
Saint-Etienne-la-Grande-Eglise																										
Saint-Gervais																										
Saint-Godard																										
Saint-Herland																										
Saint-Hilaire																										
Saint-Jean																										
Saint-Laurent																										
Saint-Lô																										
Saint-Maclo																										
Saint-Martin-de-Pont																										
Saint-Martin-sur-Rennele																										
Saint-Michel																										
Saint-Nicolas																										
Saint-Nicolas																										
Saint-Patrice																										
Saint-Paul																										
Saint-Pierre-du-Châtel																										
Saint-Pierre-le-Portier																										
Saint-Pierre-l'Honoré																										
Saint-Sauveur																										
Saint-Sever																										
Saint-Vigor																										
Saint-Vincent																										
Saint-Vivien																										
Rouen																										
Total		22+		1	18+	1	2	1	15+		1	1	3		1	1	13	2	2	6	1	1	11	10+	1	4

Tableau 14.18 : Biens des communautés hors de la ville.

Id_Chart	Cote	Date	Communauté émettrice	Récepteur	Mentions
CHART001	35H2	1228	Chapitre Notre-Dame	Franciscains	<i>Item dedi et concessi eisdem totum illud tenementum quod fuit Berneri Musart et Petronille uxoris sue in Ponte Hunfridus videlicet inter duo fossata propinquiora muro civitatis sicut se proportat feodo heredum durable usque ad aquam de aubete versus secanam</i>
CHART014	35H2	1249	Chapitre Notre-Dame	Franciscains	<i>Odo miseratione divina Rothomag. archiepiscopo dilectis filiis decano et capitulo Roth. Salutem in domino ex parte dicatorum filiorum fratrum minorum Roth. nobis fuit humiliter supplicattonem ut cum ipsi tam locum de quo inter nos et ipsos erat discordia quam locum quem inhabitant in presenti dimittere fuit parati nos eisdem opponere non vellemus quin ad locum quondam in civitate Rothomagensis qui donion vulgariter nuncupatur valeant se transferre</i>
CHART254	25 HP1	1189	Abbés de Fécamp et de Valmont	Chanoines du Mont-aux-Malades	<i>Universis sancte matris ecclesie [tache] ad quos presentes littere pervenerint R. dei gratia Fiscannensis N. de Walemontis abbates et R. humiliter prior Fiscannensis salutem in vero salutari. Ad universitatis nostre noticiam volumus pervenire causam que [tache] inter priore et leprosos sancti thome de monte Rothomagensis ex una parte et Willermum pictorem mathildem uxorem suam ex alia super quadam terra quod est in civitate Roth. in parrochia sancti laurenti quam priore et leprosi prefati</i>
CHART325	14H	1251	Abbesse de Saint-Amand	Abbé de Saint-Ouen	<i>Noveritis quod nos concessimus et confirmavimus domno Hugoni divina permissione tunc abbati sancti Audoeni Rothomagensis, et eiusdem loci conventui tres pechias terre que erant de feodo nostro, quas tres pechias terre, Petrus le Dru, Vuillelmus le Harenguier, et Ioannes de Maete predictis abbati et conventui venderant, sitas in parrochia S. Audoeni in vico elemosine, inter terram Roberti le lumel ex una parte, et terram Simonis de S. Audoeno ex altera, sicut se proportant a vico per ante usque ad muros civitatis per retro.</i>
CHART328	14H158	1257	Abbé de Saint-Ouen	Archevêque	<i>Concessione predicta sine nostra vel successorum nostrorum contradictione vel impedimento quolibet in hac forma scilicet mitra anulo tunica dalmatica cyrothecis et sandaliis ac benedictione passarum et ornamentorum dicatorum in monasterio suo et prioratibus eisdem subiectis et aliis locis civitatis et dyocesis Rothom.</i>
CHART360	55H449	1252	Abbesse de Saint-Amand	Jean de Saint-Amand	<i>Novint universi quod ego Beatrix abbatissa Sancti Amandi Rothom. et eiusdem loci (con)vent(us) tradidimus et concessimus Johani de Sancto Amando civi Rothom. in excambium octo libratis annui redditus usualis monete de quibus. Idem Johannes nobis reddebat annuatim centum solidos videlicet quadraginta solidos de suo tenemento sito ad portam Sancti Leonardi Rothom. inter terram nostram et murum civitatis et sexaginta solidos de duabus peccis prati sitis in parrochia Sancti Petri de Carvilla</i>
CHART560	Chérueil	1291	Chapitre Notre-Dame	Commune	<i>Noveritis quod nos, anno Domini M° CC° nonagesimo, die mercurii, ante conversionem beati Pauli apostoli, quorum nomina inferius continentur, tunc Rothomagi residentes, in nostro capitulo congregati, videntes et sentientes molestias, injurias ac pressuras multiplices que nobis incessanter ac nostrae a maiore et communia civitatis Rothomagensis die qualibet inferuntur, praecipue super his quae tenuit ista ecclesia pacifice et quiete a tempore a quo memoria non existit, quae tam iure quam terrae consuetudine nisi fuimus hactenus defendere et tueri</i>
CHART560	Chérueil	1291	Chapitre Notre-Dame	Commune	<i>Attendentes quod, nisi maliciis eorum modo exposito obviamus, aliunde a dicta civitate tanquam exulse in brevi nos expellent, quodque matrem nostram ecclesiam servitoribus derelictam oportebit remanere</i>
CHART561	Chérueil	1291	Chapitre Notre-Dame	Commune	<i>Cum praedictis decano et capitulo et ecclesiae Rothomagi summus pontifex, auctoritate apostolica, speciali privilegio, favorabiliter indulserit, ut ipsi molestatores suos et personatum ecclesiae suae praedictae, necnon et rerum suarum, bonorum et jurium eorundem notorios et manifestos, in huiusmodi injuriatores et molestatores possint, auctoritate apostolica, competenti monitione praemissa, excommunicationis formam promulgare, ac ipsos, usque ad satisfactionem condignam, excommunicationis auctoritate praedicta indulti facere publice nunciari, et nobis praedicti decanus et capitulum, quod ad haec, ex cause, commiserint vices suas, et Major Rothomagi, non sine assensu Parium seu Scabinorum dictae civitatis, illo diligenti tractatu prae habito cum eisdem in quibusdam domibus ipsorum decani et capituli exemptis a seculari potestate, quarum una sita est iuxta aream in qua venduntur casei et ova prope ecclesiam Rothomagi et est contigua domibus beatae Mariae Magdalenes Rotomagi, quae domus communiter appellatur domus Goubien</i>
CHART561	Chérueil	1291	Chapitre Notre-Dame	Commune	<i>Alia vero sita est in praedicta civitate in Vico Cathenae, et est de manerio nostro quod inhabitat vir venerabilis et discretus, dominus Johannes de Bullion, concanonicus noster, et est contigua gardino dicti manerii, et sitae sunt dictae domus in pura et perpetua elemosina praedictae ecclesiae, contra voluntatem et immunitatem dicatorum decani et capituli</i>
CHART567	Delsle	1243	Dominicains	Louis IX	<i>Ex multis circumstantiis vestre nobis donationiseffectum commendantibus vestre clementie pensantes affectum, ut pote qui in Rothomago, regis civitate, locum castris regii tantum quondam regum et principum frequenter honoratum</i>

Tableau 14.19 : Emploi du terme *civitas* par les communautés religieuses de Rouen.

Id_Chart	Cote	Date	Nom de l'archevêque	Objet de l'acte et récepteur	Mentions
CHART002	35 H 2	1228	Thibaud d'Amiens	Confirmation de donation aux Franciscains	<i>Item dedi et concessi eisdem totum illud tenementum quod fuit Berneri Musart et Petronille uxoris sue in Ponte Hunfridus videlicet inter duo fossata propinquiora muro civitatis sicut se proportat feodo heredum durable usque ad aquam de aubete versus secanam</i>
CHART003	35 H 2	1246	Eudes Clément	Établissement des Franciscains sur la place du Donjon	<i>Nos eisdem opponere non vellemus quim ad locum quendam in civitate Rothom. qui domum [E] valeant se transferre</i>
CHART012	35 H 2	1248	Eudes Rigaud	Établissement des Franciscains sur la place du Donjon	<i>Nos eisdem opponere non vellemus quim ad locum quendam in civitate Rothom. qui Donion vulgariter nuncupatur valeant se transferre</i>
CHART013	35 H 2	1249	Eudes Rigaud	Autre acte sur l'établissement des Franciscains à l'emplacement du Donjon	<i>Nos eisdem opponere non vellemus quim ad locum quendam in civitate Rothom. qui Donion vulgariter nuncupatur valeant se transferre</i>
CHART040	35 H 2	1259	Eudes Rigaud	Acte sur la séparation des paroissiens de Saint-Clément	<i>Universis presentes litteras inspecturis frater Odo permissione divina Rothom. ecclesie minister indignus salutem eternam in domino Ihesus Christo ad universitatem vestram volumus pervenire quod cum fratres nostri de ordine minorum non haberent in civitate Rothom. locum sibi necessarium nec et competentis</i>
CHART040	35 H 2	1259	Eudes Rigaud	Acte sur la séparation des paroissiens de Saint-Clément	<i>Nos volentes eisdem de loco sibi utili et necessario in eadem civitate providere ecclesiam beati clementis eisdem assignavimus amotis parrochianis ab eadem et divisio in Partes duas quarum unam assignavimus parrochie sancti stephani eiusdem ville</i>
CHART116	36 H 36	1247	Eudes Rigaud	Acte sur l'établissement des Dominicains rive droite	<i>Noveritis quod cum fratrepredicatores Rothomag. intenderent se ad civitatem Roth. ad locum qui fuit filiarum dei ad habitandum transferre et de manerio in quo ultra secanam habitant ipsius dominio ad alium translato sibi ad edificandum novum locum</i>
CHART116	36 H 36	1247	Eudes Rigaud	Acte sur l'établissement des Dominicains rive droite	<i>Nos indemnitati multorum providere volentes qui ledi possent si locus ille ad alios deveniret et nostre ac successorum nostrorum qui multum indigebamus aliquo manerio iuxta civitatem Rothomagen. ad quod possemus aliqua perpetuo multorum commoda declinare utilitati eorum nichilominus providere predictum manerium</i>
CHART117	36 H 36	1247	Eudes Rigaud	Acte sur l'établissement des Dominicains rive droite	<i>Noveritis quod pensatis utilitatibus que perveniunt ecclesie dei per fratres predicatores Rothomagensis et Marie circa animarum salutem de consensu capituli nostri priori et conventui fratrum predicatorum Rothomagensis concessimus ut dimisso loco quod nunc obtinent ultra Secanam ad habitandum se transferant in civitatem in locum que Filie Dei habuerant quod locum eisdem redemimus a dictis Dilabus Dei iniquati ad ipsas spectabat intuitu pietatis.</i>
CHART117	36 H 36	1247	Eudes Rigaud	Acte sur l'établissement des Dominicains rive droite	<i>Et ut ibidem possint oratorium edificare celebrare divina et cimiterium habere et in super ut circa locum illum se possint intra murum civitatis et extra prout eis utile fuerit dilatate</i>
CHART327	14 H 158	1257	Eudes Rigaud	Transaction entre l'archevêque et l'abbé touchant certains pouvoirs d'ordre accordés à ce dernier par le Saint-Siège	<i>Ordinatum est inter nos et dictos abbatem et conventum Sancti Audoeni pariter et consensum quod dicti executorum cum aliquo seu aliquas de predictis ecclesiis in civitate et dyocesis Rothom.</i>
CHART329	14H158	1256	Eudes Rigaud	Transaction entre l'archevêque et l'abbé touchant certains pouvoirs d'ordre accordés à ce dernier par le Saint-Siège	<i>Concessione predicta sine nostra vel successorum nostrorum contradictione vel impedimento quolibet in hac forma scilicet mitra anulo tunica dalmatica cyrothecis et sandaliis ac benedictione passarum et ornamentorum dicatorum in monasterio suo et prioratibus eisdem subiectis et aliis locis civitatis et dyocesis Rothom.</i>
CHART771	27HP94	1384	Guillaume Lestranges	Charte de fondation de la Chartreuse de la Rose	<i>unum conventum perpetuum tres decim fratrum dicti ordinis Cartusienis cum conversis et aliis servitoribus ibidem necessariis iuxta usum et morem dicti ordinis per priorem ibidem instituendum, regendum et gubernandum in nostra diocesi ac prope civitatem Rothomagensis in loco seu territorio communiter vocado de Nido canis</i>

Tableau 14.20 : Emploi du terme *civitas* par l'archevêque de Rouen.

