



HAL
open science

Les petits espaces insulaires et leurs organisations régionales

François Taglioni

► **To cite this version:**

François Taglioni. Les petits espaces insulaires et leurs organisations régionales. Géographie. Université Paris-Sorbonne - Paris IV, 2003. tel-00006995v3

HAL Id: tel-00006995

<https://theses.hal.science/tel-00006995v3>

Submitted on 24 Jan 2013

HAL is a multi-disciplinary open access archive for the deposit and dissemination of scientific research documents, whether they are published or not. The documents may come from teaching and research institutions in France or abroad, or from public or private research centers.

L'archive ouverte pluridisciplinaire **HAL**, est destinée au dépôt et à la diffusion de documents scientifiques de niveau recherche, publiés ou non, émanant des établissements d'enseignement et de recherche français ou étrangers, des laboratoires publics ou privés.

UNIVERSITE PARIS IV-SORBONNE
UFR de Géographie

Mémoire d'habilitation à diriger des recherches

Arrêté ministériel du 23 novembre 1988

Sous la direction de M. André-Louis Sanguin,
Professeur à l'université Paris IV-Sorbonne

**Recherches sur les petits espaces
insulaires et sur leurs organisations
régionales**

Volume II

Présenté et soutenu publiquement par

François TAGLIONI

Paris, le 19 novembre 2003

À la mémoire d'Adrien, mon père

Avant-Propos

HDR, trois lettres qui sonnent comme l'ultime jalon ouvrant en grand les portes de la recherche. Une sorte de sésame qui permet de pouvoir enfin envisager d'encadrer des jeunes chercheurs de 3^o cycle et de s'impliquer plus activement encore dans les instances institutionnelles et logistiques de la recherche en France et à l'étranger. Néanmoins, le mode d'emploi de ce sésame ne s'impose pas toujours comme une évidence. Le président du CNU, Guy Di Méo, le dit encore : "En somme, si malgré les efforts des uns et des autres, le problème des "normes" de l'HDR se pose encore, c'est moins sur un plan formel que sur celui de son "esprit" (*La lettre Intergéo*, n°2, 2003, p. 5). C'est vrai qu'il en faut de l'esprit, de la détermination, de l'enthousiasme et parfois des sacrifices dans sa vie personnelle pour garder un cap et une cohérence scientifiques pendant les années qui suivent le doctorat sur la route de l'HDR. Entre les deux diplômes, on vit dans les méandres des colloques, des publications, des appels d'offre à projet de recherche, des charges administratives, pédagogiques et autres responsabilités dans les instances des facultés et des conseils d'université.

C'est certain, mener à bien des recherches pendant plusieurs années n'est jamais une entreprise simple : cela demande beaucoup. Ce n'est pas non plus une démarche individuelle. Elle fait appel à nombre d'institutions, de chercheurs, de personnels administratifs, de collègues et aussi d'amis ici et là-bas. Chacun a son rôle dans cette construction aussi bien mentale que physique qu'exige la recherche. Je ne résiste donc pas à quelques hommages et remerciements.

J'ai connu une période difficile de 1994 à 1998 avant mon intégration au corps des maîtres de conférences. En revanche, depuis septembre 1998 j'ai eu la possibilité de bénéficier d'un environnement institutionnel particulièrement favorable. Il s'agit tout d'abord de l'infrastructure logistique (locaux, matériels informatiques, crédits de recherche) mis à disposition par mon laboratoire de l'université de la Réunion : le Centre de recherche en géographie de l'université de la Réunion (CREGUR). Cette université qui m'a aussi octroyé, dès avril 1999, un bonus qualité recherche (BQR). Celui-ci m'a permis de lancer un programme de recherche de 2 ans et de démarrer une étude sur la régionalisation dans le sud-ouest de l'océan Indien. J'ai par ailleurs bénéficié par la suite de fonds annuels du département et de la région de la Réunion et aussi d'une aide ponctuelle du laboratoire Espace et culture en mars 2001 (mission Pacifique) et du Centre de recherche sur l'Amérique latine et les

Caraïbes (CREALC) en mai 2003 (colloque Québec). Je remercie sincèrement ces institutions pour leurs aides des plus précieuses. Une grande reconnaissance va aussi au directeur et aux personnels du laboratoire de cartographie de la faculté des lettres et des sciences humaines de l'université de la Réunion pour leur dévouement et leurs compétences. Je pense ici tout particulièrement à Armelle Kaufmant, cartographe qui a réalisé la plus grande partie des illustrations de mes recherches depuis 1998.

S'il est un travail ingrat et méticuleux, c'est bien celui de la relecture de la forme. J'ai eu le bonheur d'avoir à mes côtés Natacha Bajic et Isabelle Poussier que je remercie avec le cœur.

Et puis bien sûr, j'aimerais remercier quelques collègues et amis, voire les deux à la fois, qui me sont chers. Ils m'ont aidé, encouragé, fait enrager aussi parfois. Ils se reconnaîtront sans doute. Remercier la famille également, présente ou à jamais disparue, qui m'a toujours soutenu même si elle ne comprend pas forcément la débauche d'énergie au service d'un métier ou plus exactement d'une passion, car c'est sans doute cela qui anime mon quotidien d'enseignant-chercheur fait de labeur, de minutie, d'anxiété, mais aussi de grande joie et de bonheur d'écrire, d'enseigner et de comprendre.

Je me permets un hommage appuyé à André-Louis Sanguin qui est scientifiquement à mes côtés depuis 1995. À cette époque, les portes d'une titularisation dans l'enseignement supérieur étaient pour moi obstinément closes. Je dois à André-Louis Sanguin encouragements, soutiens, conseils et amitié en toutes circonstances.

Enfin, une révérence respectueuse aux membres du jury qui vont juger de cet ensemble de travaux et un grand merci pour leurs compétences et leur patience qui les ont entraînés sur les centaines de pages des trois volumes de cette habilitation.

Introduction

La première partie de ce mémoire d'habilitation ne se veut pas exhaustive de toutes les thématiques qu'il serait possible d'aborder pour appréhender les îles dans toutes leurs diversités. Nous nous attacherons plutôt à réintroduire, en les approfondissant et en les renouvelant, certains aspects que nous avons traités au cours de ces 14 dernières années de recherche de 1989 à 2003. Les 15 articles publiés issus de ces réflexions se trouvent dans le recueil des articles et correspondent aux trois premières rubriques : I. Géographie politique et insularité ; II. L'Union européenne et la coopération au développement insulaire ; III. Tourisme et insularité. Cette première partie est donc une étude conceptuelle et critique à partir de nos propres recherches et de celles des autres chercheurs qui travaillent de façon pluridisciplinaire sur les îles. Le corpus bibliographique mis en perspective comprend 603 références en français et en anglais. Il peut sembler disproportionner de consacrer les deux-tiers de ce mémoire à observer, décrire, analyser, critiquer et définir un objet géographique qui par bien des points semble s'imposer de lui-même. Et pourtant, la double interrogation qui nous anime dans cette partie est loin d'être l'évidence qu'elle paraît. Qu'est-ce une île ? Qu'en est-il de ses spécificités scientifiques ? Ces questions de nombreux chercheurs se les sont posées et d'autres après eux les aborderont sans doute encore. Trois entrées principales nous permettront de cerner ces interrogations. Un premier chapitre s'attelle à retravailler les concepts de base que sont l'isolement, la taille, l'insularité, l'insularisme et l'îléité pour déboucher sur une définition possible de l'île ou tout au moins des petits espaces insulaires. Les deux autres chapitres s'articulent autour des grands thèmes de la fragmentation, de la périphéricité, de la dépendance et de la vulnérabilité. À défaut d'être parfaitement spécifiques aux îles, ces thèmes permettent néanmoins de les qualifier en adoptant une démarche systémique.

La deuxième partie est davantage méthodologique et inductive que la première. Elle s'appuie sur nos recherches les plus récentes de 1997 à aujourd'hui. Nous avons mené 10 études monographiques sur la régionalisation dans la Caraïbe, l'océan Indien et l'Océanie insulaire. Elles sont consignées dans le volume des publications dans la rubrique IV ; "Coopération et intégration régionale : Caraïbe, océan Indien et Océanie insulaire". Il s'agit d'apporter une réflexion sur la régionalisation en général (chapitre I) et sur la régionalisation en milieu insulaire en particulier (chapitre II). Le constat de départ, pour mener à bien une analyse des organisations régionales, est celui d'une carence

d'outils conceptuels et des lacunes empiriques. La préoccupation est double, d'une part tirer une quintessence de nos descriptions analytiques de terrain de l'étude de la coopération régionale insulaire dans le monde et, d'autre part, élaborer un schéma explicatif (chapitre III) ayant une portée générale à partir des influences particulières rencontrées. Le corpus bibliographique de cette partie comprend 217 références qui traitent de la régionalisation, de la mondialisation (qui l'accompagne) ainsi que d'une rubrique sur les territoires et les relations internationales.

La conclusion de ce travail d'habilitation à diriger des recherches se fera par une proposition constructive ouvrant sur des perspectives concrètes d'application. Il s'agit d'un projet de création d'un Centre d'études et de recherche sur les petits États dans le monde (CÉRPÉM). Ce centre français sera un observatoire du suivi de l'évolution politique, économique et sociale d'États et territoires qui entrent notamment dans le champ des petits espaces insulaires tels que nous les définirons dans ce mémoire. Une série de publications et de "produits", comme un Atlas géographique informatisé (AGIR), sera mise en œuvre.

Conclusion

Plaidoyer et propositions pour la création d'un observatoire des petits États et territoires dans le monde

Au terme de ce mémoire d'habilitation, nous aimerions proposer un cadre concret d'application de nos recherches passées et à venir. Il se fonde sur le constat de la dispersion et la fragmentation au plan national des données et des ressources humaines concernant les petits États et territoires. Il s'agirait donc de créer un Centre d'études et de recherche sur les petits États dans le monde (**CÉRPÉM**) pour fédérer les chercheurs, et les ressources documentaires et financières. Ce centre pourrait s'inspirer de ceux qui existent dans d'autres pays. On pense notamment à l'*Islands and small states institute* de l'Université de Malte que nous pratiquons lors de séjours à Malte depuis 1997. Il y a aussi le récent *Center of small states studies* de l'Université de Reykavik en Islande avec lequel nous sommes partenaire. Signalons encore, à titre d'exemple, l'*Institute of islands studies* de l'université du Prince Edward au Canada. Le CÉRPÉM se propose donc de coordonner des actions scientifiques menées conjointement dans divers laboratoires de recherche. Cette approche permettra de mettre en perspective des collaborations et des synergies, non seulement à l'échelon national français, mais aussi en partenariat avec les autres centres internationaux d'études des petits États et territoires. L'idée est de créer un réseau dynamique et ouvert qui se veut résolument pluridisciplinaire. Il rassemblera des centres de recherche, des laboratoires, ou des chercheurs isolés. À ce titre, le Réseau outre-mer (ROM)¹ pourrait être un relais de choix à l'établissement d'une toile plus vaste. Le ROM est une structure souple qui se présente comme un observatoire consacré aux espaces ultramarins français. Il associe le Secrétariat d'État à l'Outre-mer, l'INSEE, les universités des Antilles-Guyane, du Pacifique, de la Réunion et de la Rochelle. Chaque antenne à un responsable mais, comme le rappelle Henry Godard, il n'y a pas de centre dominant et de périphéries dominées.

L'objet géographique serait sensiblement le même que celui traité dans ce mémoire de recherche, mais la limite de la superficie passerait de 11 000 km² à 50 000 km² alors que la limite supérieure de la population s'établirait toujours à 1,5 million d'habitants. On admettra par ailleurs que la dimension insulaire n'est plus exclusive et que des petits États et

1. Voir le site : <http://www.chez.com/sophiebock/rom.html>

	Superficie Km ²	Population 2001
États insulaires		
Nauru	21	12 000
Tuvalu	26	11 000
îles Marshall	181	68 000
îles Cook	237	20 000
Niue	259	2 100
Saint Kitts & Nevis	269	43 000
Maldives	300	320 000
Malte	316	400 000
Grenade	345	100 000
St. Vincent & Grenadines	388	112 000
Barbade	431	268 000
Antigua & Barbuda	440	71 000
Seychelles	455	80 000
Palau	488	19 000
Sainte-Lucie	616	154 000
Bahreïn	665	656 000
Micronésie	701	133 000
Tonga	747	102 000
Dominique	750	76 000
Kiribati	811	92 000
Sao Tomé & Príncipe	1 001	170 000
Comores	1 862	615 000
Maurice	2 045	1 200 000
Samoa	2 935	180 000
Cap Vert	4 030	409 000
Trinidad & Tobago	5 128	1 285 000
Chypre	9 250	768 000
Jamaïque	11 424	2 600 000
Vanuatu	12 190	190 000
Bahamas	13 942	298 000
Fidji	18 333	832 000
Timor oriental	18 989	740 000
îles Solomon	28 370	466 000
États continentaux		
Saint-Siège (Vatican)	0,44	860
Monaco	2	32 000
Djibouti	23	473 000
San Marino	61	28 000
Liechtenstein	160	33 000
Andorre	468	68 000
Luxembourg	2 586	449 000
Brunei	5 770	351 000
Gambie	11 300	1 456 000
Qatar	11 437	794 000
Swaziland	17 000	1 100 000
Belize	22 976	244 000
Guinée Équatoriale	28 050	500 000
Guinée-Bissau	36 120	120 000
Estonie	45 226	1 415 000
Bhoutan	47 000	800 000
Total 1	366 124	20 355 960

Figure 1. Les 49 petits États insulaires et continentaux dans le monde

	Superficie Km ²	Population 2001
Territoires insulaires		
<i>* Outre-mers français</i>		
Saint-Pierre et Miquelon	242	6 300
Wallis et Futuna	255	15 000
Mayotte	374	132 000
Martinique	1 100	382 000
Guadeloupe	1 780	422 000
Réunion	2 504	700 000
Polynésie française	3 673	226 000
Corse	8 680	260 000
Nouvelle-Calédonie	18 575	206 000
<i>* Outre-mers portugais</i>		
Madère	796	260 000
Açores	2 333	245 000
<i>Outre-mers espagnols</i>		
Baléares	5 014	792 000
Canaries	7 242	1 630 000
<i>* Ile italienne</i>		
Sardaigne	24 090	1 700 000
<i>* Outre-mers britanniques</i>		
Pitcairn	39	47
Les Bermudes	50	63 000
Anguilla	91	13 000
Montserrat	103	4 800
Sainte-Hélène	121	7 200
Iles Vierges UK	151	20 000
Iles Cayman	264	38 000
Ile de Wight	380	127 000
Turks & Caïcos	417	25 000
Ile de Man	572	76 000
Orkney	956	20 000
Shetland	1 468	23 500
Iles Western	2 898	300 000
Falkland	12 173	3 000
<i>* Antilles néerlandaises et Aruba</i>		
Saba	13	1 350
Statia	21	2 300
St Maarten	34	30 600
Curaçao	444	130 700
Aruba	193	71 000
Bonaire	288	10 800
<i>* Iles grecques</i>		
Eubée	3 655	220 000
Crète	8 331	560 000
Iles Ioniennes	1 969	200 000
Nord Egée	3 836	190 000
Sud Egée	5 286	271 000
<i>* Ile danoises</i>		
Bornholm	588	46 000
Féroé	1 400	46 000
<i>* Ile finlandaise</i>		
Aland	1 524	26 000
<i>* Ile tunisienne</i>		
Djerba	592	100 000
<i>* Outre-mer néo-zélandais</i>		
Tokelau	12	1 500
<i>* Outre-mers étatsunniens</i>		
Samoa américaines	200	65 000
Iles Vierges US	355	108 000
Mariannes du Nord	471	72 000
Guam	549	154 000
Hawaï	16 641	1 200 000
Total 2	142 743	11 203 097
Total 1+2	508 867	31 559 057

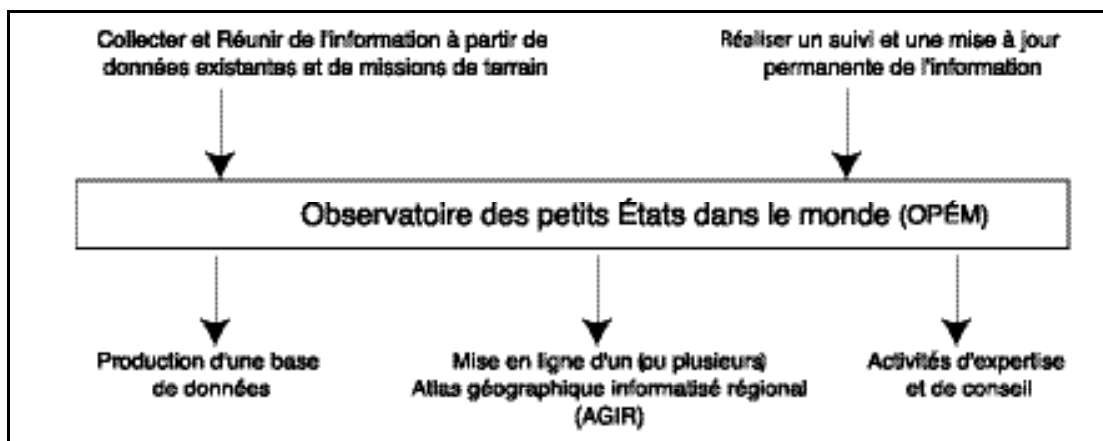
Figure 2. Un échantillon de 49 petits territoires insulaires dans le monde

territoires continentaux peuvent tout à fait partager les mêmes problèmes de développement que les îles. Cet élargissement de la définition permettra donc d'inclure des petits États continentaux comme le Bouthan, la Gambie ou la Guinée-Équatoriale. On retiendra ainsi un groupe de 49 États et un échantillon de 49 territoires (parmi plusieurs centaines dans le monde). Le centre couvrira donc, dans un premier temps, les États et territoires des figures 1 & 2. On notera que deux exceptions seront opérées pour un État et un territoire (la Jamaïque et la Sardaigne) dont les populations dépassent 1,5 million d'habitants, mais dont les caractéristiques de développement nous autorisent à les intégrer. Les études et les recherches porteront très majoritairement sur les États et territoires en développement qui forment un ensemble partageant des problématiques de développement communes. Néanmoins, nous intégrerons dans les recherches des États comme Monaco, le Liechtenstein, Andorre ou le Luxembourg, et des territoires, par exemple l'île de Man ou Bornholm, qui nous permettront de comprendre les mécanismes possibles de développement et de réussite économique internationale d'États aux dimensions et aux populations réduites. En ce qui concerne les territoires, nous arrêtons pour l'instant notre choix aux espaces insulaires principalement parce qu'il n'existe que peu de territoires continentaux qui répondent aux limites de superficie et de population.

Les actions scientifiques possibles

1. Un observatoire

Au sein du CÉRPÉM pourrait être mis en place un Observatoire des petits États dans le monde (**OPÉM**). Il s'agirait d'un dispositif intégré qui permettrait le suivi de l'évolution politique, économique et sociale des États et territoires concernés, ainsi que le suivi des projets de développement qui y sont conduits avec l'appui des bailleurs de fonds nationaux et internationaux. Une veille stratégique, fondée sur l'analyse des revues scientifiques, des médias et des missions de terrain, alimenterait en continu une base de données.



Voici une première liste de variables qui pourraient être intégrées à cette base de données. Cette liste est, pour partie, celle des indicateurs sélectionnés au cours de deux ans de travaux de la Commission méditerranéenne du développement durable (CMDDD) et validés par les parties contractantes du Plan bleu². Nous avons retenu 56 indicateurs³ sur les 130 proposés ; ceux qui nous paraissaient les plus proches des thématiques à développer ultérieurement. À cette première liste s'ajoutent des indicateurs⁴ pour tenter de faire le lien entre "culture et développement". Toutes ces variables sont indicatives, on pourra largement les compléter en fonction des problématiques de développement que l'on souhaitera aborder. Par ailleurs, il faudra s'efforcer, dans la mesure du possible, de désagréger les données en fonction des genres. Enfin, il est certain que les données, quand elles existent, sont souvent, pour de nombreuses raisons, entachées d'erreurs. On essaiera donc toujours de compléter les analyses quantitatives par des argumentaires qualitatifs issus des travaux de terrain et de lectures théoriques et descriptives.

1. Population et société

1.1 Démographie et population

1. Taux de croissance démographique de la population
 - 1'. Taux brut de natalité
 - 1". Taux brut de mortalité
 - 1'''. Indice de jeunesse
2. Indice synthétique de fécondité

1.2 Niveau de vie, emploi, inégalités sociales, pauvreté, chômage

3. Nombre de femmes dans la population active pour 100 hommes
4. Indice de pauvreté humaine (IPH)
- 4'. Indice de développement humain (IDH)
- 4". Indice de Gini
5. Taux d'emploi

2. Voir le site : <http://www.planbleu.org/>

3. Nous avons ajouté certains indicateurs marqués par un ', comme par exemple les 1', 1'', 1'''.

4. Ces indicateurs sont sélectionnés d'après Unrisd/Unesco 1997, p. 19-28

1.3 Culture, éducation, formation et sensibilisation

- 6. Taux brut de scolarisation
- 7. Différences de taux de scolarisation entre garçons et filles
- 8. Production de biens culturels
- 9. Part des dépenses publiques et privées allouées à la formation professionnelle
- 10. Dépenses publiques pour la conservation et la mise en valeur du patrimoine naturel, culturel et historique

1.4 Santé, hygiène

- 11. Espérance de vie à la naissance
- 12. Taux de mortalité infantile
- 12'. Taux de mortalité juvénile
- 12''. Taux de mortalité maternelle
- 13. Accès à l'eau potable
- 13'. Nombre de médecins pour 100 000 habitants
- 13''. Consommation de cigarettes par adulte (moyenne annuelle)
- 13'''. Cas de tuberculose pour 100 000 habitants

1.5 Modes de consommation et de production

- 14. Consommation énergétique annuelle par habitant
- 15. Nombre de véhicules de tourisme pour 100 habitants
- 16. Lignes téléphoniques principales pour 100 habitants
- 17. Répartition de la consommation alimentaire par décile de revenu

2. Espaces et territoires

2.1 Habitat et systèmes urbains

- 18. Taux de croissance de la population urbaine
- 19. Perte de terres agricoles due à l'urbanisation
- 20. Taux d'urbanisation
- 21. Surface habitable par personne

2.4 Littoral et "littoralisation"

- 22. Linéaire côtier artificialisé / linéaire côtier total
- 23. Nombre de nuitées touristiques / linéaire côtier
- 29. Nombre d'anneaux dans les ports de plaisance
- 24. Taux de croissance de la population dans les régions côtières
- 25. Densité de la population dans les régions côtières
- 26. Superficie des zones protégées côtières

2.5 Mer

- 27. Trafic maritime pétrolier
- 28. Qualité générale des eaux côtières
- 29. Qualité du milieu biophysique
- 30. Protection des milieux marins d'intérêt
- 31. Taux de traitement des eaux usées avant rejet à la mer pour les agglomérations côtières
- 32. Taux d'équipement des ports en stations de déballastage

3. Activités économiques

3.1 Économie générale

- 33. Structure du PIB par secteur (Agriculture, Industrie, Services)
- 33'. PIB ppa/ habitant
- 34. Investissement direct étranger
- 34'. Aide publique au développement (APD)
- 35. Dette extérieure / PIB
- 36. Epargne / investissements
- 37. Déficit public / PIB
- 38. Solde des paiements courants / PIB
- 39. Répartition de l'emploi par secteur (Agriculture, Industrie, Services)

3.2 Agriculture

- 40. Part des terres agricoles irriguées
- 41. Demande en eau agricole par hectare irrigué
- 42. "Terres arables" par habitant
- 43. Taux de dépendance alimentaire
- 44. Rendement annuel moyen du blé
- 45. Efficience de l'usage de l'eau d'irrigation

3.7 Transports

- 46. Structure du transport par mode
- 47. Densité du réseau routier
- 48. Part du transport collectif

3.8 Tourisme

- 49. Nombre de nuitées pour 100 habitants (total et période de pointe)
- 50. Nombre de résidences secondaires sur nombre total de résidences
- 51. Nombre de lits pour 100 habitants
- 52. Dépenses publiques pour le développement touristique
- 53. Nombre de touristes internationaux pour 100 habitants
- 54. Part des recettes du tourisme dans les exportations
- 55. Bilan en devises de l'activité touristique
- 56. Dépenses publiques allouées à la conservation des sites touristiques

4. Culture et développement

4.1 Indicateurs des droits de l'homme

- 57. Échelle de privation des droits de l'homme
- 56. Ratification des traités internationaux de protection des droits de l'homme
- 56'. Ratification des conventions sur les droits fondamentaux des travailleurs
- 58. Statuts des réfugiés et des prisonniers
- 59. Sécurité des personnes

4.2 Indicateurs des droits politiques

- 60.

4.3 Indicateurs des droits culturels

- 61. Les langues
- 62. Droits d'expression et de rassemblement
- 63. Droits de minorités
- 64. Respect des besoins essentiels

- 4.4 Indicateurs d'éducation et d'accès à l'information
 - 65. Taux d'alphabétisation des adultes
 - 65'. Dépenses publiques d'éducation en % du PNB
 - 66. Qualité des journaux
 - 67. Qualité de programmes télévisés et radiophoniques
 - 68. Ordinateurs reliés à Internet pour 1000 habitants
 - 68'. Lignes téléphoniques d'abonnés pour 1000 habitants
 - 68". Abonnés à un service de téléphonie mobile pour 1000 habitants
- 4.5 Indicateurs d'artisanat populaire
 - 69.
- 4.6 Indicateurs de conservation du patrimoine
 - 70.
- 4.7 Indicateurs d'accès et de participation aux activités culturelles
 - 71.
- 4.8 Indicateurs des industries de la culture
 - 72.
- 4.9 Indicateurs de diversité culturelle
 - 73. Langues
 - 74. Les religions
 - 75. Les immigrants
 - 76. Les races
- 4.10 Indicateurs de santé, culture et développement
 - 77.

2. Des atlas informatisés

La réalisation d'une série "d'Atlas Géographique Informatisé Régional" (AGIR) sera un aboutissement novateur qui s'inscrit dans la continuité des atlas déjà existants mais non informatisés. L'utilisation d'un Système d'information géographique (SIG) de type Map Info ou Arc View fournira un puissant outil d'analyses et de connaissances. Ce type d'atlas est aujourd'hui de plus en plus répandu car il s'inscrit dans une double dynamique : l'importance croissante des possibilités des TIC (Technologies de l'information et de la communication) et l'émergence du concept de serveur d'informations régionales. Cette diffusion de l'information, notamment par le réseau Internet, peut représenter également une valorisation originale des résultats de la recherche (entrées spatiales cartographiques à une ou plusieurs échelles, entrées thématiques plurielles, possibilités d'exporter les résultats) ainsi qu'une ouverture attendue sur nos partenaires naturels (collectivités territoriales, organismes publics et parapublics, associations, ONG, organisations régionales et multilatérales). L'atlas informatisé répond par ailleurs à une double exigence : la possibilité d'actualiser les données en permanence et la possibilité de sauvegarder et de traiter des quantités de données, qu'elles soient textuelles ou graphiques, pratiquement infinies.

L'Atlas Géographique Informatisé Régional (AGIR) de l'océan Indien est en cours de réalisation à l'université de la Réunion. Nous assurons la coordination d'une petite équipe formée de quatre collègues du département de géographie. Ce projet est financé par le conseil régional qui est particulièrement demandeur d'un outil d'aide à la décision et de connaissance de l'international notamment de la performance économique et sociale des États voisins et de leurs marchés. Nous avons, pour le moment, constitué une banque de données de plusieurs dizaines de variables qui portent sur les 38 États et territoires littoraux du bassin de l'océan Indien. Les 12 premières planches et notices formeront la cinquième partie, que nous coordonnons, de l'atlas de la Réunion intitulée "La Réunion dans le bassin india-océanique" qui sortira en septembre 2003. Cinq planches et notices de cet atlas sont consignées dans notre volume de publications. On peut maintenant imaginer dans la continuité de ce premier AGIR de mettre en œuvre ceux de la Méditerranée et de l'océanie insulaire pour compléter celui de la Caraïbe (<http://infodoc.unicaen.fr/OhRAGE/caraibes/Presentation/>) finalisé par une équipe du CNRS de Caen (Espaces géographiques et sociétés-ESO, UMR 6590 CNRS).

3. L'implication des jeunes chercheurs

Une des missions majeures du CÉRPÉM serait d'encadrer des jeunes chercheurs sur des sujets de mémoires de 2° cycle, 3° cycle ou thèses. Ces sujets pourront être conduits parallèlement sur plusieurs petits États ou territoires, afin de privilégier les analyses comparatives. En effet, une des vocations du centre serait de former et d'impliquer des jeunes chercheurs qui pourraient travailler sur des thématiques prenant soit la forme d'études monographiques, soit la forme de travaux de synthèse. Cette dernière approche pourrait être encouragée, car elle permettrait de dépasser le stade des spécificités et d'aller vers une vision plus globale. Ce va et vient entre le particulier et le général demeure aussi essentiel que le changement d'échelle spatiale.

Nous avançons, à titre d'exemple, quelques possibles thématiques de recherche pour de jeunes chercheurs (3° cycle) ou chercheurs confirmés. Nous les avons regroupées suivant quatre axes qui tendent tous vers le même but : permettre d'approfondir la connaissance de la géographie politique, économique et culturelle des petits États et territoires en développement dans le monde et d'en connaître les éléments de fragilité ainsi que les potentialités.

1. *L'évolution statutaire et institutionnelle.* Cette prospective s'appuiera sur l'analyse des processus de décolonisation et sur l'évolution contemporaine de la politique interne des États à travers les élections et les référendums. Plusieurs interrogations apparaissent :

- De nouveaux micro-États indépendants vont-ils émerger parmi les petits territoires toujours dépendants d'une métropole ?
- Y aura-t-il des séparations au sein des États ou territoires multi-insulaires ?
- La personnalisation du pouvoir et le clientélisme, que l'on rencontre souvent au sein des autorités des petits espaces insulaires, ne sont-ils pas un obstacle à une réelle alternance politique ?

2. *Les relations internationales.* Ce volet s'intéresse à l'impact des relations extérieures qu'entretiennent les petits États et territoires avec les grands blocs économiques mondiaux pour le développement. La politique de développement de l'Union européenne sera privilégiée.

- Quelles sont les préoccupations communes aux petits États et territoires en développement et l'Union Européenne ?
- Quelles pourraient être les nouvelles formes de coopération pour le futur dans un contexte de récession de l'aide au développement induit par les restrictions budgétaires des membres de l'UE et par leurs difficultés à trouver un consensus entre 15 (25 prochainement) États membres aux intérêts parfois divergents ?
- Les accords commerciaux préférentiels et autres protocoles commerciaux (bananes, sucre, rhum...) ont-ils encore un rôle à jouer dans le développement alors que la libéralisation totale des échanges conduite par l'Organisation Mondiale du Commerce (OMC) est en passe d'aboutir ?
- L'élargissement de l'Union Européenne vers les pays de l'Est et le passage à la monnaie unique, longtemps mis en avant pour justifier la diminution de l'aide multilatérale de la Communauté, ne masquent-ils pas l'urgence d'une coopération renforcée avec les "Sud" ?

3. *La coopération régionale.* Les progrès effectués dans la coopération régionale sont sensibles et iront sans doute *crescendo* dans les années à venir. Cependant, des incertitudes, qu'il convient d'analyser, continuent d'alimenter des inquiétudes légitimes de la part des pays concernés.

- Les organisations régionales, orchestrées en sphères croissantes, se multiplient mais ne risquent-elles pas de perdre de leur efficacité ?
- Les petits États ont-ils les moyens financiers de participer pleinement à toutes ces organisations ?
- Les mécanismes de coopération économique évoluent-ils à la vitesse de l'économie mondiale ?
- Dans quelles mesures les décisions politiques de ces organisations sont-elles applicables ?

4. Culture et développement : des liens intimes. Le peuplement des petits États et territoires est généralement marqué par la diversité, ce qui pose parfois des problèmes de cohésion linguistique, ethnique et religieuse nationale et/ou régionale en renforçant les particularismes. On le sait, la dimension culturelle a une importance majeure pour le développement humain. Pour tenter de l'évaluer on pourra envisager :

- Des comparaisons des politiques nationales de développement des métropoles vis-à-vis de leurs territoires et anciennes colonies.
- De réfléchir à un modèle qui affine le schéma Centre-Périphérie. C'est-à-dire aller plus loin que la vision d'un espace systématiquement hiérarchisé où les composantes culturelles sont délaissées, au profit d'une vision économique et politique.
- D'analyser l'origine des archaïsmes agricoles.
- D'aborder le malaise des populations face au développement du tourisme en mettant en perspective la confusion parfois établie entre service et servitude. La supposée servitude semble vécue comme une réminiscence de la période de deux siècles d'esclavage.
- D'étudier les legs coloniaux aux niveaux des pratiques sociales et culturelles.
- De s'interroger sur le malaise parfois sensible au sein des sociétés multiraciales et inégalitaires.
- De traiter des communautés d'émigrés outre-mer dans leurs apports culturels exogènes.

Nous sommes bien conscient que la mise en place du CÉRPÉM, de l'OPÉM et des AGIR ne sera pas chose facile et que le montage institutionnel et financier demandera du temps, de l'énergie et beaucoup de détermination. Nous savons aussi qu'un projet d'une telle envergure ne peut pas se réaliser de façon individuelle et qu'il faudra, au préalable, constituer une équipe qui rassemble des compétences diverses de la recherche en sciences humaines à l'informatique en passant par des capacités techniques et administratives. Néanmoins, c'est notre désir pour les années à venir et nous ferons le maximum pour mener à bien ce projet. En tout état de cause, ce programme est à géométrie variable et la production d'atlas ou l'encadrement des sujets de recherche pourront s'envisager dans le cadre d'une équipe de recherche avant même la finalisation du CÉRPÉM.

Bibliographie

La présente bibliographie comprend 820 références réparties pour 70 % dans les thématiques de la première partie du mémoire et 30 % dans la deuxième partie. Elles représentent un travail long et minutieux dans la mesure où elles représentent un échantillon d'un corpus de plus de 1 200 références obtenues dans des bibliothèques françaises, des outre-mers ou encore canadiennes, suisses, islandaises, thaïlandaises, mauriciennes, londoniennes. Elles ont toutes été lues, triées et conservées pour leur pertinence par rapport aux recherches menées. Ces références sont principalement en langues française (58 %) et anglaise (40 %). Les références bibliographiques de nos travaux n'apparaissent pas dans la bibliographie de ce volume. Elles ne sont pas non plus citées dans le mémoire dans la mesure où le volume III les regroupe toutes selon une classification thématique.

Les publications de l'auteur ne sont pas présentées dans cette bibliographie. Elles sont accessibles en ligne à l'adresse suivante :

<http://www.lemedicaldelareunion.com/cvtaglioni.pdf>

Références bibliographiques (603) de la première partie

I. Le fait insulaire	177
II. Au fil des îles	
1. Le bassin caraïbe	184
2. Le Pacifique Sud	187
3. L'océan Indien occidental	192
4. La Méditerranée et les îles d'Europe	196
III. Les politiques européennes et les îles	199

Références bibliographiques (217) de la deuxième partie

IV. La régionalisation	202
V. La mondialisation	206
VI. Territoires et relations internationales	209

Mise à jour de la bibliographie : avril 2005

I. Le fait insulaire

Action spécifique se rapportant aux besoins et aux problèmes particuliers des pays en développement insulaires., 1983. Belgrade, CNUCED VI. TD/279, 33 p.

Adam, F., 1998. "Development options and strategies of small countries". *Journal of international relations and development*, vol. 1, n°3/4, p. 181-194

Adam, L., 1995. "Le concept de micro-État". *Revue internationale de politique comparée*, n°3, p.577-592

Additif au rapport de la Commission du développement durable constituée en comité préparatoire de la session extraordinaire de l'Assemblée générale consacrée à l'examen et à l'évaluation de l'application du Programme d'action pour le développement durable des petits États insulaires en développement, 1999. New York, Nations Unies, A/S-22/2/Add.1, 17 p.

Albertini, F. ; Salini, D. (dir.), 1998. *Îles et mémoires*. Corte, Université de Corse/Presses universitaires Corses, 230 p.

Aldrich, R. ; Connell, J., 1998. *The last colonies*. Cambridge, Cambridge University Press, 335 p

Aldrich, R. ; Connell, J., 1998. *France's overseas frontier*. Cambridge, Cambridge University Press, 335 p

Amstrong, H. ; Read, R., 2000. "Comparing the economic performance of dependent territories and sovereign microstates". *Economic development and cultural change*, n°2, p. 285-306

Anckar, D., 2002. "Why are small island states democracies?" *Round Table*, n°365, p. 375-390

Anckar, D., 1996. "Noncontiguity and political architecture : the Parliaments of small island States". *Political Geography*, n°8, p.697-713

Anckar, C. ; Anckar, D., 1995. "Size, insularity and democracy". *Scandinavian political studies*, n°4, p. 211-229

Arthur, O., 2000. "Small states in a changing world". *Fletcher Forum of World Affairs* n°2, p. 125-142

Atkins, J. ; Mazzi, S. ; Easter, C., 2000. "Commonwealth Vulnerability Index for Developing Countries : The Position of Small States," *Economic Paper, No. 40*, Londres, Commonwealth Secretariat, 64 p.

Atkins, J. ; Mazzi, S. ; Ramlogan, C., 1998. *A Study on the Vulnerability of Developing and Island States : A Composite Index of Vulnerability*. Londres, Commonwealth Secretariat, 128 p.

Aubert de la Rüe, E., 1956. *L'homme et les îles*. Paris, Gallimard, 212 p.

Baker, R. (ed.), 1992. *Public administration in small and island states*. West Hartford, Kumarian Press, 311 p.

Baneth, J., 1998. "Les indicateurs de développement". *Futurible*, n°231, p. 5-27

Barquisseau, R., 1941. *Les îles*. Paris, Grasset, 242 p.

Barrat, J., 1997. *Géopolitique de la Francophonie*. Paris, P.U.F., 184 p.

Benedict, B. (ed.), 1967. *Problems of smaller territories*. Londres, Athlone Press, 153 p.

Bengtsson, S. ; Ebenhard, T., 1997. "Archipelagoes and theories of insularity". *Ecological bulletins*, n°46, p. 88-97

Benjamin, D. ; Godard, H., 1999. "Défis et enjeux de la mondialisation dans les outre-mers français". *Mappemonde*, n°54, 48 p.

Benjamin, D. ; Godard, H., 1999. *Les outre-mers français : des espaces en mutation*. Paris, Ophrys, 267 p.

Bhuglah, A. ; Briguglio, L. ; Witter, M; 2002. "Measuring and managing the economic vulnerability of small island developing states". Paper presented at the global round table on *Vulnerability and small island developing states : exploring mechanisms for partnerships*.

- Montego Bay, 9-10 May, 34 p.
- Biagini, E. ; Hoyle, B., 1999. *Insularity and development : international perspectives on islands*. Londres, Pinter, 378 p.
- Biggi, M. (dir.), 1996. *Les systèmes de transport dans les îles*. Paris, L'Harmattan/Eurisles, 150 p.
- Blache, J., 1948. "Les particularités géographiques des îles". *Bulletin de la société de géographie*, n°44, p. 5-22.
- Blache, J., 1936. "Le problème des îles". *Revue de géographie alpine*, p. 717-723.
- Blair, P., 1968. *Le problème des micro-États*. Genève, Dotation Carnegie pour la paix internationale, 94 p.
- Bonnefous, M., 2001. "Du bonheur d'être petit". *Défense nationale*, n°1, p.139-144
- Bonnemaison, J., 2000. *La géographie culturelle*. Paris, Éditions du CTHS, 152 p.
- Brigand, L., 2002a. *Les îles du Ponant*. Plomelin, Éditions Palantines, 480 p.
- Brigand L., 2002b. "Les frontières géographiques de l'île ou l'île dans le temps et dans l'espace". in *Regards pratiques et savoir, le littoral*. Études offertes à Fernand Verger, Paris, Édition de l'ENS, p. 169-190
- Brigand, L., 1995. "D'île en île, l'archipel du Conservatoire du littoral". *Les Cahiers du Conservatoire du littoral*, n° 3, 209 p.
- Brigand, L. ; Gourmelon, F. (dir.), 1991. *Territoires et sociétés insulaires*. Brest, université de Bretagne occidentale, coll. Recherche et environnement n°36, 456 p.
- Briguglio, L., 1998, *The Global Involvement of Small Island Developing States*. Mauritius, Paper Presented at the International Small Islands Studies Association Conference, 15 p.
- Briguglio, L., 1992. *Priliminary study on the construction of an index for ranking countries according to their économique vulnerability*. UNCTAD/LDC/, 12 p.
- Briguglio, L., 1995, "Small Island Developing States and Their Economic Vulnerabilities". *World Development*, n°9, p. 1615-1632
- Briguglio, L. et alii., 1999. "Environmental Vulnerability Index (EVI) to Summarise National Environmental Vulnerability Profiles". *Technical Report*, n°275. Suva, South Pacific Applied Geoscience Commission, 67 p.
- Briguglio, L. et alii., 1996, *Sustainable Tourism in Islands and Small States : Case Studies*, Londres, Pinter, 317 p.
- Briguglio, L. et alii., 1996. *Sustainable Tourism in Islands and Small States : issues and policies*. Londres, Pinter, 226 p.
- Brunet, R., 1997. "Quelle est la plus grande île du monde ?". *MappeMonde*, n° 4, p. 40-41.
- Brunet, R., 1986. *Zones franches et paradis fiscaux*, Paris, Fayard/Reclus, 79 p.
- Brunet, R. (dir.), 1993. *Les mots de la géographie*. Paris/Montpellier, La Documentation française/Reclus, 518 p.
- Burac, M., 1991, "Approche géographique du problème de l'unité politique dans les Etats et pays multi-insulaires de la Caraïbe" in Yacou, A et Martin, M.(dir.). *Études Caraïbéennes. Société et Politique*. Toulouse, Presses de l'Institut d'Etudes Politiques de Toulouse, p. 147-158.
- Charles, E. (ed.), 1997. *A future for small states. Overcoming vulnerability*. Londres, Commonwealth Secretariat ,196 p.
- Commonwealth Secretariat, 2000. *Small states : economic review*. Londres, Commonwealth Secretariat, 164 p.
- Connell, J. ; Conway, D., 2000. "Migration and remittances in island microstates : a comparative perspective on the South Pacific and the Caribbean". *International journal of urban and regional research*, n°1, p. 52-78
- Constant, F., 1990. "Le fait insulaire et la C.E.E.". *Revue de Science Administrative de la Méditerranée Occidentale*, n° spécial, p. 9-18.

- Crowards, T., 1999. *An Economic Vulnerability Index for Developing Countries, with Special Reference to the Caribbean*. Bridgetown, Caribbean Development Bank, 26 p.
- Crusol, J. (dir.), et alii., 1988. *L'enjeu des Petites Économies Insulaire*. Paris, Economica, 297 p.
- d'Ayala, P. G. ; Cavallaro, C. ; Moropoulou, A., 1999. *Islands 2000. The world of islands : what development on the eve of the year 2000 ?* Paris, International Council for Island Development, 259 p.
- Demas, W., 1965. *The economics of development in small countries with special references to the Caribbean*. Montreal, Mc. Gill University Press, 150 p.
- Depreatere, C., 1991. Le phénomène insulaire à l'échelle du globe : tailles, hiérarchies et formes des îles océaniques. *L'Espace géographique*, n°2. p. 126-134
- Doumenge, F., 1991. "Rapport de synthèse. Traits de permanence et diversité du devenir des pays insulaires" in Unesco., *Culture des îles et développement*. Paris, Unesco, p. 223-236
- Doumenge, F., 1989a. "Les îles tropicales : un monde de privilégiés ou un monde de laissés-pour-compte ?" in *Pauvreté et développement dans les pays tropicaux*, Hommage à Guy Lasserre. Bordeaux, CEGET, p. 73-84.
- Doumenge, F., 1989b. "Basic criteria for estimating the viability of small island states" in Briguglio, L. (ed.) et alii. *The economic development of small countries. Problems, strategies and policies*. Delft, Eburon Publishers, p. 39-56
- Doumenge, F., 1986. *Enclavement et développement : viabilité des États enclavés en développement de l'A.C.C.T.* . Paris, A.C.C.T., 92 p.
- Doumenge, F., 1985. "Les îles et les micro-États insulaires". *Hérodote*, n° 37-38, p. 297-327
- Doumenge, F., 1984. "Unité et diversité des caractères naturels des îles tropicales" in *Nature et hommes dans les îles tropicales*. Bordeaux, CRET, coll. "îles et archipels", n°3, p. 9-24
- Doumenge, F., 1983. *Aspects de la viabilité des petits pays insulaires*. Belgrade, Crucead n° TD/B/950, 38 p.
- Doumenge, J.-P., 2000. *L'outre-mer français*. Paris, Masson, 224 p.
- Doumenge, J.-P. (dir.), 2002. "La France et les outre-mers : l'enjeu culturel", *Hermès*, n°32-33, 656 p.
- Drakakis-Smith, D. ; Lockhart, D. ; Schemberi, J. (eds)., 1998. *The development process in small islands states*. Londres, Routledge, 275 p.
- Durand-Dastès, F., 2001. "Déterminisme, possibilité, approche systémique : les causalités en géographie". *Historiens & Géographes*, n° 376, p. 137-143
- Easter, C., 1999. "Small states development : a Commonwealth vulnerability index". *The Round Table*, n°351, p. 403-422
- Easter, C., 1998. "Small states and development. A composite index of vulnerability" in *Small states : economic review*. Londres, Commonwealth Secretariat, p. 24-46
- Easterly, W. ; Kraay, A., 2000. "Small States, small problems ?". *World development*, n°11, p. 2013-2027
- Eckhaus, R., 1997. "Is it Beautiful to be Small, or is it a Burden?". *Journal of Eastern Caribbean Studies*, n°4,p. 1-30.
- Economides, B., 1987. *Réflexions sur la défense d'îles et d'archipels*. Athènes, Economides, B., 102 p.
- Ellul, A., 1998. *Sustainable Tourism Development in Small Island Developing States : with Special Reference to the Indian Ocean, Mediterranean, Atlantic Small Island Developing States*. Malte, Paper Presented at the Conference on the Sustainable Development of Small Island Developing States, 57 p.

- Evans, J., 1973. "Islands as laboratories for the study of culture process" in Renfrew, A. (ed.). *The explanation of culture change : models in prehistory*. Londres, Duckworth, p. 517-520
- Febvre, L., 1922. *La Terre et l'évolution humaine*. Paris, La renaissance du livre, 471 p.
- Ferrari, S. ; Point, P. (dir.), 2003. *Eau et littoral. Préservation et valorisation de la ressource dans les espaces insulaires*. Paris, Karthala, 336 p.
- Ficat, C., 2000. *Histoires d'îles*. Paris, Sortilèges, 335 p.
- Fustier, B., 1995. "Position économique des régions insulaires par rapport à la norme européenne : le poids de l'isolement". *Revue d'économie régionale et urbaine*, n°1, p. 87-102
- Gay, J.-Ch., 2003a *L'outre-mer français, un espace singulier*. Coll. Belin Sup. Paris, Belin, 222 p.
- Gay, J.-Ch., 2003b. *L'outre-mer français en mouvement*. Paris, La documentation française, "Documentation photographique", n°8031, 64 p.
- Gay, J.-Ch., 2000a. "La mise en tourisme des îles intertropicales". *Mappemonde*, n° 58, p. 17-22
- Gay, J.-Ch., 1999a. *Recherches sur les discontinuités spatiales et le tourisme*. Université de Paris VII, Habilitation à diriger des recherches, 228 p.
- Giacottino, J.-C., 1987. "Problématique et perspectives du développement des petits pays insulaires tropicaux" in *Îles tropicales : insularité, insularisme*. Bordeaux, CRET, coll. "îles et archipels", n°8, p. 167-192.
- Godard, H. (dir.), 1998. *Les outre-mers*. Atlas de France, n°13. Paris, Reclus/La documentation Française, 128 p.
- Goyette, P. ; Mayer-Renaud, M., 1991. *Isolement et insularité : une revue de la littérature sur l'isolement social des familles*. Montréal, Centre de services sociaux du Montréal métropolitain, 56 p.
- Grant, T., 2000. "States newly admitted to the United Nations : some implications". *Columbia journal of transnational law*, n°1, p. 177-192
- Guilcher, A. (dir.), 1991. "Îles et sociétés insulaires". *Norois*, numéros spéciaux, n°145 et 146, 148 p.
- Guillaud, D., Seysset, M., Walter, A. (dir.), 1998. *Le voyage inachevé...* Paris; Orstom/Prodig, 776 p.
- Gstöhl, S. ; Neumann, I., 2004. *Lilliputians in Gulliver's world ? Small states in international relations*. Reykjavik, university of Iceland, Center for small state studies, working paper 1-2004, 25 p.
- Haigh, R. ; Morris, D. ; Montanheiro, L., 1998. *NATO : from insularity to expansion*. Sheffield, Sheffield Hallam University Press, 191 p.
- Harden, Sheila. 1985. *Small Is Dangerous : Micro States in a Macro World*. Londres, Pinter, 204 p.
- Hein, P. ; Dommen, E., 1985. *States, microstates and islands*. Londres, Croom Helm, 216 p.
- Hey, J. (ed.), 2003. *Small states in world politics*. Boulder, Lynne Rienner Publishers, 230 p.
- Heymann-Doat, A., 1997. "Îles, territoires et démocratie" dans *Mélanges Georges Dupuis*. Paris, LGDJ, p. 167-174
- Huetz de Lempis, C., 1994. "L'histoire et les îles...". *Hérodote*, n° 74/75, p. 32-45
- Hveem, H., 1987. "Small countries under great pressure : the politics of national vulnerability during international restructuring". *Cooperation and Conflict*, n° 4, p. 193-208
- "Îles tropicales"., 1995. *Les Cahiers d'Outre-Mer*, n°191, p. 261-427
- Îles et tourisme*., 1989. Bordeaux, CRET, coll. "îles et archipels", n°10, 308 p.

- Îles tropicales : insularité, insularisme.*, 1987. Bordeaux, CRET, coll. "îles et archipels", n°8, 499 p.
- Inbar, E. ; Sheffer, G., 1997. *The national security of small states in a changing world*. Londres, Frank Cass, 217 p.
- Katzenstein, P., 1985. *Small states in world market*. Ithaca, Cornell university press, 268 p.
- King, R. ; Connell, J. (eds), 1999. *Small worlds, global lives : islands and migration*. Londres, Pinter, 324 p.
- Knafou, R. *et alii.*, 2004. *Le tourisme. Acteurs, lieux et enjeux*. Paris, Belin, 304 p.
- Knafou, R. *et alii.*, 2002. *Tourismes 1. Lieux communs*. Paris, Belin, 320 p.
- Knafou, R. *et alii.*, 2000. "La mise en tourisme des lieux : un outil de diagnostic". *Mappemonde*, n° 57, p. 2-6
- Knafou, R. *et alii.*, 1997. "Une approche géographique du tourisme". *L'Espace géographique*, n°3, p. 193-204
- Kwiatkowska, B., 1989. *The 200 Mile Exclusive Economic Zone in the New Law of the sea.*, Dordrecht, Nijhoff Publishers,
- Lessard, G., 2000. "Les économies de petite taille et la zone de libre-échange dans les Amériques". Montréal, *Cahier de recherche* 00-05, Groupe de recherche sur l'intégration régionale, 32 p.
- Lestrade, S., 1987. "Les problèmes économiques des petits Etats insulaires d'après l'exemple des Caraïbes". *Le Courrier ACP-UE*, n° 104, p. 78-84
- Létoublon, F. (dir.), 1996. *Impressions d'îles*. Toulouse, Presses universitaires du Mirail, 294 p.
- Lewis, P., 2002. *Surviving small size*. Kingston, The university of the West Indies press, 240 p.
- Looney, R., 1992. "Economic Characteristics Associated with Size" *Singapore Economic Review*, n°2, p. 1-19.
- Looney, R., 1989. "Profiles of Small, Lesser Developed Economies" *Canadian Journal of Development Studies*, n°1, p. 21-37.
- Mainet, G. (dir.), 1998. *Iles et littoraux tropicaux*. Nantes, Ouest Éditions, 2 volumes, 708 p.
- Malinowski, B., 1968. *Une théorie scientifique de la culture et autres essais*. Maspero. Paris, 182 p.
- Mari, S., 1997. "Coûts et bénéfices de l'insularité du point de vue économique, le cas de Minorque" in Sanguin, A.-L. (dir.), *Vivre dans une île. Une géopolitique des Insularités*. Paris, L'Harmattan, Collection "Géographie et Cultures", p. 211-219
- Marimoutou, J.-C. ; Racault, J.-M. (dir.), 1995. *L'insularité, thématique et représentations*. Paris, L'Harmattan, 475 p.
- McCall, G., 1994. "Nissology : the study of islands". *Journal of the Pacific society*, n°2-3, p. 1-14
- McCall, G., 1996. "Clear confusion in a disembedded world : the case for nissology". *Geographische Zeitschrift*, n°2, p. 74-85
- McKee, D. ; Tisdell, C., 1990. *Developmental issues in small island economies*. New York, Praeger, 196 p.
- Meistersheim, A., 2001. *Figures de l'île*. Ajaccio, DCL, 173 p.
- Meistersheim, A. (dir.), 1999. *L'île laboratoire*. Corte, Éditions Alain Piazzola, 459 p.
- Meistersheim, A., 1988. "Insularité, insularisme, iléité, quelques concepts opératoires". *Cahiers de l'institut de développement des îles méditerranéennes*, n°1, p. 96-120
- Merle, R., 1974. *L'île*. Paris, Gallimard, 704 p.
- Mohamed, A., 2002. *The Diplomacy of Micro-states*. La Haye, Netherlands Institute of International Relations, Discussion Papers in Diplomacy, n° 78, 38 p.

- Moles, A., 1982a. "Nissonologie ou sciences des îles". *L'Espace géographique*, n°4, p. 281-289
- Moles, A. ; Rohmer, E., 1982b. *Labyrinthes du vécu*. Paris, Librairie des Méridiens, 183 p.
- Nations Unies, Division des affaires maritimes et du droit de la mer, 1992. *Pratique des Etats archipels*. New York, Nations Unies, 245 p.
- Nature et hommes dans les îles tropicales.*, 1984. Bordeaux, CRET, coll. "îles et archipels", n°3, 178 p.
- Nau, C., 2002. *Dictionnaire des îles*. Turin, Mango, 384 p.
- Newitt, M. ; Hintjens, H., 1992. *The political economy of small tropical islands : the importance of being small*. Exeter, University of Exeter, 247 p.
- Nicolas, T., 2001. "La circulation comme facteur d'intégration nationale et d'hypo-insularité", *Les cahiers d'outre-mer*, n°216, p. 397-416
- O'Driscoll, F., 2000. *Ils ne siègent pas à l'ONU : revue de quelques micro-Etats, micro-nations et autres entités éphémères*. Toulon, Presses du Midi, 287 p.
- Pantin, D., 1997. *Alternative Ecological Vulnerability Indices for Developing Countries with Special Reference to Small Island Developing States (SIDS)*. Report for the United Nations Department of Economic and Social Affairs, Sustainable Economic Development Unit. Trinidad , University of West Indies, 59 p.
- Pelletier, M. (dir.), 2002. *Les îles, du mythe à la réalité*. Paris, Éditions du CTHS, 244 p.
- Pelletier, P., 1998. "Le paradigme japonais". *Revue française de géoéconomie*, n°6, p. 87-97
- Pelletier, P., 1997a. *La Japonésie : géopolitique et géographie historique de la surinsularité au Japon*. Paris, CNRS, 391 p.
- Pelletier, P., 1997b. "Aspects géopolitiques de la surinsularité japonaise" in Sanguin, A.-L. (dir.), *Vivre dans une île. Une géopolitique des Insularités*. Paris, L'Harmattan, Collection "Géographie et Cultures", p. 131-141
- Pelletier, P., 1997c. "Iles-frontières, territoires impossibles ?" *Études internationales*, n°1, p. 73-103
- Pelletier, P., 1993. *L'insularité dans la mer intérieure japonaise*. Bordeaux, CRET, coll. "îles et archipels", n°16, 284 p.
- Peretz, D., 2001. *Small States in the global economy*. Londres, Commonwealth Secretariat/World Bank, 615 p.
- Péron, F., 1993. *Des îles et des hommes*. Rennes, Édition de la Cité/Ouest-France, 286 p.
- Péron, F. (dir.), 1996. "Les îles en société : fonctions sociales, dimensions subjectives et intégration au système monde". Séminaire de l'URA 904, Brest, 3-5 avril 1996, p. 1-40
- Péron, F., Rieucan, J. (dir.), 1996. *La maritimité aujourd'hui*. Paris, L'Harmattan, 336 p.
- PNUD., 2000. "1990-2000 : dix ans d'indicateurs du développement humain". *Problèmes économiques*, n°2.681, p. 15-19
- Poirine, B., 1995. *Les petites économies insulaires : théorie et stratégie de développement*. Paris, L'Harmattan, 279 p.
- Polis, G. ; Rose, M., 2000. "Research papers on the insularity of islands". *Ecography*, n°6, p. 693-701
- Postel-Vinay, K., 1999. "Japon 1979-1999 : l'éclatement de l'insularité". *Politique Étrangère*, n°3, p. 545-555
- Problèmes particuliers des pays insulaires en développement*, 1988. Rapport de la réunion du groupe d'experts sur les pays en développement, réunion tenue à Malte les 24 et 25 mai 1988, Unctad/ST/LDC/9, 13 p.
- Problèmes spécifiques et besoins particuliers des pays en développement insulaires*, 1988. Genève, Rapport du secrétariat général, Nations unies A/43/513, 25/08/1988, 54 p.
- Ravel, J., 1974. *Un homme des îles*. Paris, La pensée universelle, 280 p.

- Richards, J., 1982. "Politics in small independent communities : conflict or consensus ? *Comparative Politics*, n° 2, p. 155-171.
- Royle, S., 2001. *A geography of islands*. Londres, Routledge, 224 p.
- Royle, S., 1989. "A human geography of islands". *Geography*, n°323, p. 106-116
- Salmon, J.-M., 1997. *Marché du travail et développement économique dans les petites économies insulaires : théorie et application*. Paris, l'Harmattan, 295 p.
- Sanguin, A.-L. (dir.), 1998. "L'Atlantique et les géographes". *Norois*, n°180, p. 569-808.
- Sanguin, A.-L. (dir.), 1997. *Vivre dans une île. Une géopolitique des Insularités*. Paris, Éditions de l'Harmattan, Coll. "Géographie et Cultures", 389 p.
- Segui Llinas, M., 1995. *Les nouvelles Baléares*. Paris, L'Harmattan, 232 p.
- Sheffer, G. ; Inbar, E., 1997. *The national security of small states in a changing world*. Londres, Cass, 217 p.
- "Small States in the international system", 1999. *Round Table*, n°351, p. 377-444
- "Small States in the world of markets", 2003. *New political economy*, n°1, p. 3-146
- Symmons, C., 1979. *The maritime zones of islands in international law*. La Haye, Nijhoff, p.
- Thumerelle, P.-J.(dir.), 2002. *Limites et discontinuités en géographie*. Paris, Sedes, 160 p.
- Thumerelle, P.-J.(dir.), 2001. *Explications en géographie*. Paris, Sedes, 160 p.
- Tissier, J.-L., 1984. "Iles, insularité, isolement". *Documents pour l'histoire du vocabulaire scientifique*, n°3. Paris, CNRS-GRECO, p. 49-67
- "Tourisme des îles", 1993. *Espaces*, n°119, p. 27-72
- Tournier, M., 1979. Entretien. *Revus Silex*, numéro spécial sur les îles, n°14, p. 12-18.
- Unesco., 1997. "Les îles, un autre monde". *Le Courrier de l'Unesco*, décembre, 50 p.
- Unesco., 1991. *Culture des îles et développement*. Paris, Unesco, 245 p.
- Unitar, 1969. Status and problems of very small states and territories. New York, United Nations, 230 p.
- Unrisd/Unesco., 1997. "Towards a world report on culture and development. Constructing cultural statistics and indicators". *Occasional paper series on culture and development*, n°1, Paris, Unrisd:Unesco, 31 p.
- Vallaux, C., 1908. *Géographie sociale*. Paris, O. Doin, 377 p.
- Vigne, J.-D. (dir.), 1997. *Îles, vivre entre ciel et mer*. Paris, Nathan/Muséum national d'histoire naturelle, 127 p.
- Wallace, A., 1880. *Island life*. Londres, Macmillan, 526 p.
- Waltz, S., 2001. "Universalizing human rights: The role of small states in the construction of the universal declaration of human rights". *Human Rights Quarterly*, n° 1, p. 44-72.
- Warrington, E., 1994. "Symposium on the governance of small and Island States". *The Asian Journal of Public Administration*, n°1, 133 p.
- Wells, J., 1997. *Composite Vulnerability Index : A Revised Report*. Londres, Commonwealth Secretariat, 51 p.

II. Au fil des îles

1. Le bassin caraïbe

- Achard, D. (ed.) et alii., 2001. *Integracion, identidad y globalizacion : actitudes y expectativas de las elites latinoamericanas*. Buenos Aires, PNUD, 165 p.
- Addo, H. (ed.) et alii., 1983. *Issues in Caribbean international relations*. Lanham, University Press of America, 320 p.
- Albert, C. (dir.), 1999. *Francophonie et identités culturelles*. Paris, Karthala, 338 p.
- Allahar, A., 2001. *Caribbean charisma : reflections on leadership, legitimacy, and populist politics*. Boulder, Lynne Rienner Publishers, 199 p.
- Apostolopoulos, Y. ; Gayle, D., 2002. *Island tourism and sustainable development : Caribbean, Pacific, and Mediterranean experiences*. Londres, Praeger, 250 p.
- Asociacion latinoamericana de integracion, 2001. *Evolucion del proceso de integracion regional durante 2000*. Montevideo, ALADI, 67 p.
- Axline, W., 2000. "Free trade in the Americas and sub-regional integration in Central America and the Caribbean". *Canadian Journal of Development Studies*, n°1, p. 31-53
- Barfleur, L. ; Jos, E., 1997. *Coopération et intégration économique régionale dans la Caraïbe*. Paris, Montchrestien, 267 p.
- Barthélémy, G. ; Girault, C. (dir.), 1993. *La République haïtienne. États des lieux et perspectives*. Paris, ADEC/Karthala, 485 p.
- Bataillon, C. ; Deler, J.P. ; Théry, H., 1991. *Amérique latine*. Paris, Belin/Reclus, 480 p.
- Bélanger, L. ; Mace, G. (eds), 1999. *The Americas in transition : the contours of regionalism*. Boulder, Lynne Rienner Publishers, 299 p.
- Berloquin-Chassany, P., 2004. *Haïti, une démocratie compromise (1890-1911)*. Paris, L'Harmattan, 254 p.
- Bethel, N. 2002. "Navigations : Insularity versus cosmopolitanism in the Bahamas. Formality and informality in an Archipelagic nation". *Social Identities*, n°2, p. 237-254
- Blérald, P.-A. , 1986. "Les variations de la souveraineté : de l'intégration à la résistance". *Revue Politique et Parlementaire*, n° 924, p. 13-46
- Bouvier, V. (ed.), 2002. *The globalization of US-Latin American relations*. New York, Praeger, 272 p.
- Breton, J-M. (dir.), 2001. *L'écotourisme : un nouveau défi pour la Caraïbe*. Paris, Karthala/CREJETA, 454 p.
- Brunet, R. ; Dollfus, O. (dir.), 1990. *Mondes nouveaux*. Paris, Belin/Reclus, 551 p.
- Bryan, A. ; Bryan, R., 1999. "The new face of regionalism in the Caribbean". *The North-South Agenda*, n°35, 20 p.
- Bryan, A., 1997. "The New Clinton Administration and the Caribbean : Trade, Security and Regional Politics". *Journal of Interamerican Studies and World Affairs*, n°1, p. 101-120
- Bulmer-Thomas, V., 2001. *Regional integration in Latin America and the Caribbean : the political economy of open regionalism*. Londres, University of London, Institute of Latin American Studies, 322 p.
- Burac, M. (dir.), 1994. *Guadeloupe, Martinique et Guyane dans le monde américain*. Paris, Karthala, 391 p.
- Caribbean development strategies : issues and options.*, 2000. Largo, International development options, 371 p.
- Carranza, M., 2000. *South America free trade area or free trade area of the Americas ?* Aldershot, Ashgate, 245 p.
- Celimène, F. ; Lacour, C. (dir.), 1995. L'intégration régionale et la Caraïbe. *Revue d'économie régionale urbaine*, n°2, p. 187-300

- Celimène, F. ; Watson, P., 1991. *Économie politique caribéenne*. Paris, Economica, 245 p.
- Chardon, J-P., 1998. "L'avion et les îles" in *Géode Caraïbe. Quels transports dans les petites îles caraïbes ?*. Paris, Karthala, p. 54-60
- Chivallon, C., 2004. *La diaspora noire des Amériques*. Paris, CNRS, 264 p.
- Constant, F. ; Daniel, J., 1999. *Politique et développement dans les Caraïbes*. Paris, L'harmattan, 260 p.
- D'Agostino, T. ; Hillman, R., 2003. *Understanding contemporary Caribbean*. Boulder, Lynne Rienner Publishers, 393 p.
- Daniel, J. (dir.), 1996. *Les îles Caraïbes. Modèles politiques et stratégie de développement*. Paris, Karthala/CRPLC, 364 p.
- Dearden, S. (ed.), 2002. *The European union and the Commonwealth Caribbean*. Aldershot, Ashgate, 182 p.
- Delvin, R., 2000. *The Free trade area of the Americas and Mercosur-European union free trade processes : can they learn something from each other ?*. Washington, DC, Institute for the integration of Latin America and the Caribbean, 21 p.
- Demyk, N., 2000. "L'Amérique centrale : de la fragmentation géopolitique à la coopération régionale". *Historiens & géographes*, n°372, p. 111-122
- Dévoüé, E., 2000. *Les Antilles françaises : les activités informelles*. Paris, Publisud, 125 p.
- Echandi, R., 2001. "Regional trade integration in the Americas during the 1990s". *Journal of international economic law*, n°2, p. 367-410
- Eeuwen (van), D. (dir.), 1997. "Nouvelles intégrations latino-américaines et Caraïbes. Régionalisme ouvert et mondialisation". *Annales d'Amérique latine et des Caraïbes*, n° 14-15, p. 255-296.
- Escarbar Latapi, A., 1997. *Emigration Dynamics in Mexico, Central America and the Caribbean. Discussion paper*. Costa Rica, International Organisation for Migration, 12 p.
- Espach, R. ; Tulchin, J. (eds), 2000. *Security in the Caribbean basin : the challenge of regional cooperation*. Boulder, Lynne Rienner Publishers, 232 p.
- Ethier, W., 2001. "The new regionalism in the Americas : a theoretical framework". *The North American journal of economics and finance*, n°12, p. 159-172
- Girault, C., 1998. "Miami et les nouvelles relations interaméricaines". *Les études du CERI*, n°41, 38 p.
- Giacottino, J.-C., 1995. *Les Guyanes*. Paris, PUF, coll. "Que sais-je ?", 128 p.
- Giacottino, J.-C., 1993. "Les Départements d'Outre-Mer des Antilles : crise ou mutation". *Annales des Pays d'Amérique Latine et des Caraïbes*, n° 11 et 12, p. 191-223.
- Giacottino, J. -C., 1990. Les pays ACP de la Caraïbe et la CEE. Le rôle des accords de Lomé dans leur développement. *Annales des Pays d'Amérique Latine et des Caraïbes*, n° 11 et 12, p. 157-177.
- Giacottino, J.-C., 1982. "Les pays caraïbes anglophones. Passé colonial et transformation contemporaines". *Hérodote*, n° 27, p. 101-118
- Giacottino, J.-C., 1976. *Trinidad et Tobago, étude géographique*. - Thèse d'Etat, Univ. Bordeaux III. - Centre de reprographie des thèses d'Etat de l'Univ. de Lille, 1977, 3 tomes, 1 395 p.
- Giacottino, J.-C., 1972a. Les pays anglophones de la Caraïbe. *Notes et Etudes Documentaires*, n° 3949-3950, p. 5-55.
- Giacottino, J.-C., 1972b. "Les possessions néerlandaises de la Caraïbe". *Notes et Etudes Documentaires*, n° 3935-3936, p. 45-54
- Gonzales, A., 1996. "Caribbean-EU Relations in a Post-Lomé World". Bonn, *Working Papers on EU Development Policy*, Friedrich Ebert-Stiftung, 30 p.
- Gonzales, A., 1996. "Reciprocity in future ACP/EU trade relation with particular reference to the Caribbean"., Trinidad, Paper presented at the colloquium entitled "Diplomacy after

- 2000" organized by the University of the West Indies, Institute of International relations, 20 p.
- Griffin, C., 1997. *Democracy and neoliberalism in the developing world. Lessons from the anglophone Caribbean*. Aldershot, Asghate, 252 p.
- Griffith, I., 1997. *Drugs and security in the Caribbean*. PA, Penn State University Press, 320 p.
- Griffith, I., 1996. Caribbean security on the eve of the 21st century. *National Defense University*. Mcnair, paper 54, 81 p.
- Guimaraes, M., 2001. *Integration of the "Americas" in the 21st century*. Carlisle Barracks, US Army war college, 27 p.
- Henke, H. ; Reno, F. (ed.), 2004. *Modern political culture in the Caribbean*. Kingston, The university of the West Indies press, 476 p.
- Hoefte, R., 1996. Thrust together : the Netherlands relationship with its Caribbean partners. *Journal of Interamerican Studies and World Affairs*, n°4, p. 35-54
- Johnson, K., 2001. "Regionalism Redux ? The Prospects for cooperation in the Americas". *Latin American politics and society*, n°3, p. 121-138
- Jos, E. ; Perrot, D. (dir.), 1999. *La Caraïbe face au défi de la mondialisation. Marchés et nations dans l'aire Caraïbe/Amérique*. Paris, Montchrestien, 367 p.
- Kingsolver, A., 2001. *Nafta stories : fears and hopes in Mexico and the United States*. Boulder, Lynne Rienner Publishers, 253 p.
- Klak, T. (ed.), 1997. *Globalization and Neoliberalism, The Caribbean Context*. Maryland, Rowman & Littlefield, 256 p.
- Knight, W. ; Persaud, R., 2001. "Subsidiarity, regional governance and Caribbean security". *Latin American politics and society*, n°1, p. 29-55
- La Caraïbe : des îles au continent, 1997. *Cahiers d'Études Africaines*, n°148, p. 759-1022
- Lewis, G., 1968, *The Growth of the Modern West Indies*, New York, Modern Reader Paperbacks, 506 p.
- Lorenzo, Tania Garcia., 1995. "La Asociacion de Estados Del Caribe. Potencialidades y Desafios". Curacao, Paper presented at the 1995 annual conference of the Caribbean Studies Association, 20 p.
- Mace, G. ; Thérien, J. -P., 1996. *Foreign policy and regionalism in the Americas*. Boulder, Lynne Rienner Publishers, 264 p
- Martin, M. ; Yacou, A. (dir.), 1991. *Études Caraïbéennes. Société et Politique*. Toulouse, Presses de l'Institut d'Études Politiques de Toulouse, 396 p.
- Ménanteau, L ; Vanney, J.-R. (cood. scient.), 1997. *Atlas côtier du Nord-Est d'Haïti. Environnement et patrimoine culturel de la région de Fort-Liberté*. Port-au-Prince/Nantes. Projet "Route 2004". Ministère de la Culture (Haïti)/PNUD, IV+62 p.
- Mercier, D., 2000. "Le régionalisme stratégique dans les Amériques : tenants et aboutissants de l'ALENA dans une perspective mexicaine". *Études internationales* (Québec), n°1, p. 111-133
- Musset, A. ; Soria, V. (dir.), 2001. *Alena-Mercosur, enjeux et limites de l'intégration régionale*. Paris, IHEAL éditions, 225 p.
- Pastor, R., 1992. *US foreign policy toward latin America and the Caribbean*. Princeton, Princeton University Press, 336 p.
- Potter, R., 2000. *The urban Caribbean in an era of global change*. Aldershot, Asghate, 224 p.
- Potter, R. ; Dann, G., 1995. *Globalization, postmodernity and Development in the Commonwealth Caribbean*. Curacao, Paper presented at the 20th Annual Conference of the Caribbean Studies Association, 270p.
- Ramos, G. ; Rivera, A. (eds), 2001. *Islands at the crossroads : politics in the non-independent Caribbean*. Boulder, Lynne Rienner Publishers, 199 p.

- Ramsaran, R. (ed.), 2003. *Caribbean survival and the global challenge*. Boulder, Lynne Rienner Publishers, 491 p.
- Ramsaran, R. (ed.), 2001. *The global challenge : survival options for Caribbean states*. Boulder, Lynne Rienner Publishers, 350 p.
- "Reportage Antigua-Barbuda"., 1997. *Le Courrier ACP-UE*, n°162. Bruxelles, p. 32-45
- "Reportage Jamaïque"., 2000. *Le Courrier ACP-UE*, n°178, p. 29-52
- "Reportage République Dominicaine"., 1998. *Le Courrier ACP-UE*, n°172, p. 33-49
- "Reportage St Vincent-et-les Grenadines"., 2002. *Le Courrier ACP-UE*, n°192, p. 88-100
- "Reportage Ste Lucie"., 2002. *Le Courrier ACP-UE*, n°192, p. 72-87
- "Reportage St-Kitts-et-Nevis"., 2001. *Le Courrier ACP-UE*, n°184, p. 41-52
- "Reportage Trinité et-Tobago"., 1998. *Le Courrier ACP-UE*, n°169, p. 9-26
- Richardson, B., 2001. *The South and the Caribbean*. Jackson, University Press of Mississippi, 208 p.
- Rivera Guzman, P. (ed.), 1997. *Life in the Caribbean*. Kingston, Canoe Press, 318 p.
- Rosenberg, R., 2001. "The OAS and the Summit of the Americas : coexistence, or integration of forces for multilateralism". *Latin American politics and society*, n°1, p. 80-101
- Sanguin, A.-L., 1981. "'Small is not beautiful" : la fragmentation politique de la Caraïbe". *Cahiers de géographie du Québec*, n°66, p. 343-360
- Segal, A., 1987. "The Caribbean exodus in a global context : comparative migration experiences" in Levine, B. (ed.). *The Caribbean exodus*, New York, Praeger.
- Serbin, A., 1998. *Sunset over the islands : the Caribbean in an age of global and regional challenges*. New York, St Martin's Press, 136 p.
- Serbin, A., 1996. *El ocaso de las islas : el Gran Caribe frente a los desafíos globales y regionales*, Caracas, INVESP/Nueva Sociedad, 120 p.
- Seymour, J.-J., 1998. *La Caraïbe face à la mondialisation*. Petit Bourg, Ibis Rouge, 192 p.
- Sicker, M., 2001. *The geopolitics of security in the Americas*. New York, Praeger, 200 p.
- Smith, W., 1996. Cuba's long reform. *Foreign Affairs*, n 2, p. 99-112
- Stark, J. (ed.), 2000. *The challenge of change in Latin American and the Caribbean*. Boulder, Lynne Rienner Publishers, 272 p.
- Sutton, P., 2000. " Caribbean Politics : A Matter of Diversity". *Social education*, n°2, p. 78-83,
- Thomas, C. ; Magloire, J., 2000. *Regionalism versus multilateralism : the Organization of American States in a global changing environment*. Boston, Norwell, 173 p.
- Thomas-Hope, E., 2002. *Caribbean migrations*. Kingston, The university of the West Indies press, 186 p.
- Watson, P., 1995. "CARICOM and the global integration movement : retrospect and prospect". *Revue d'Économie Régionale et Urbaine*, n° 2, p. 249-268.

2. Le Pacifique Sud

- Agniel, D., 1998. *Aux Marquises*. Paris, L'Harmattan/IRD, 235 p.
- Alailima, F. (ed.), 1994. *New politics in the South Pacific*. Suva, Institute of Pacific Studies, University of the South Pacific, 354 p.
- Allen, M., 2002. *Identity and resistance in Okinawa*. Lanham, Rowman & Littlefield Publishers, 265 p.
- Alley, R., 1998. *The United Nations in Southeast Asia and the South Pacific*. Basingstoke, Macmillan, 255 p.
- Alley, R., 2000. *The domestic politics of international relations : cases from Australia, New Zealand and Oceania*. Aldershot, Ashgate, 275 p.

- Angleviel, F. ; Jost, C. ; Le Bourdieu, P., 1996. *GéoPacifique des espaces français*. Nouméa, CTRDP, 228 p.
- Antheaume, B. ; Bonnemaïson, J. ; Bruneau, M. ; Taillard, Ch., 1995. *Asie du Sud-Est, Océanie*. Paris, Belin/Reclus, 480 p.
- Antheaume, B ; Bonnemaïson, J., 1988. *Atlas des îles et des États du Pacifique sud*. Montpellier, Publisud/GIP Reclus, 126 p.
- Antheaume, B., Delaunay, D., Portais, M., 1987. "L'abeille et l'araignée : de l'autonomie territoriale à l'interdépendance réticulaire", in Bulletin de liaison, Département H, n°7, ORSTOM, 1987/02, p. 3-6.
- Arnold, J., 2001. *The origins of a Pacific Coast chiefdom : the Chumash of the Channel Islands*. Salt Lake City, University of Utah Press, 235 p.
- Bachimon, P., 1995. "L'insularité océanienne dans la cosmogonie maohi". *L'Espace géographique*, n° 3, p. 227-235.
- Bachimon, P., 1990. *Tahiti entre mythes et réalités*. Paris, Comité des travaux historiques et scientifiques, 340 p
- Baré, J-F. (dir.), 1992. "La terre et le Pacifique". *Études rurales*, n°127-128, 250 p.
- Bensa, A. ; Leblic, I. (dir.), 2000. *En pays Kanak*. Paris, Maison des sciences de l'homme, 214 p.
- Bensa, A., 1998. *Nouvelle-Calédonie : vers l'émancipation*. Paris, Gallimard, 175 p.
- Bensa, A. ; Rivierre, J.C., 1999. *Le Pacifique : un monde épars*. Paris, L'Harmattan, 214 p.
- Bensa, A. ; Rivierre, J.C., 1982. *Les chemins de l'alliance*. Marseille, SELAF, 582 p.
- Bertram, G., 1999. "The Mirab model twelve years on". *The contemporary Pacific*, n°1, p.105-138
- Bertram, I. ; Watters, R., 1986. "The Mirab process : earlier analyses in context". *Pacific Viewpoint*, n°1, p. 47-59
- Bertram, I. ; Watters, R., 1985. "The Mirab economy in South Pacific Microstates". *Pacific Viewpoint*, n°3, p. 497-519
- Bessell, S., 1999. The Noumea accord : decolonization without independence in New Caledonia. *Pacific Affairs*, n°3, p. 373-391
- Boisseau du Rocher, S., 1998. *L'ASEAN et la construction régionale en Asie du Sud-Est*. Paris, L'Harmattan, 324 p.
- Bonnemaïson, J., 1997. "La sagesse des îles" in Sanguin, A.-L. (dir.). *Vivre dans une île*. Paris, l'Harmattan, p. 121-129.
- Bonnemaïson, J., 1996 et 1997. *Les fondements géographiques d'une identité, l'archipel du Vanuatu*. Tome I : *Gens de la pirogue et gens de la terre* ; Tome II : *Les gens des lieux, histoire et géosymboles d'une société enracinée : Tanna*. Paris, Éditions de l'ORSTOM, 462 p. et 562 p.
- Bonnemaïson, J., 1991. "Vivre dans l'île : une approche de l'îlénité océanienne". *L'Espace géographique*, n°2, p. 119-125
- Bonnemaïson, J., 1990. "L'espace réticulé" in *Tropiques, lieux et liens*. Paris, ORSTOM, p. 500-510
- Bonnemaïson, J., 1986. *La dernière île*. Paris, Orstom/Arléa, 421 p.
- Bonnemaïson, J. ; Freyss, J. (dir.), 1997. "Le Pacifique insulaire". *Revue Tiers-Monde*, n°149, 243 p.
- Bourassa, S. ; Strong, A., 2000. "Restitution of fishing rights to Maori : representation, social justice and community development". *Asia Pacific Viewpoint*, n°2, p. 155-175
- Camilleri, J., 2003. *Regionalism in the new Asia-Pacific order*. Cheltenham, Edward Elgar publishing, 224 p.
- Campbell, I. ; Latouche, J.-P., 2001. *Les insulaires du Pacifique*. Paris, P.U.F., 380 p.
- Chandra, R. ; Ward, G., 1997. "Fidji, un nouveau départ : développement et problème ethnique". *Tiers-Monde*, n°149, p.157-176

- Commission européenne, 2002. *Le Pacifique et l'Union européenne*. Luxembourg, Office des publications officielles des communautés européennes, 48 p.
- Cook, G. ; Doel, M. ; Li, R., 2000. *Sustainable development in Pacific Asia*. Aldershot, Ashgate, 260 p.
- Coppet, D. ; Iteanu, A., 1995. *Cosmos and society in Oceania*. Oxford, Berg, 338 p.
- Cordonnier, I., 1995. *La France dans le Pacifique Sud approche géostratégique*. Paris, Publisud, 215 p.
- Coutau-Bégarie, H, 1987. *Géostratégie du Pacifique*. Paris, Economica, 374 p.
- Crocombe, R., 1995. *The Pacific islands and the USA*. Suva/Honolulu, Institute of Pacific islands/Pacific islands development program, 418 p.
- Culture and democracy in the South Pacific.*, 1992. Suva, Institute of Pacific Studies, University of the South Pacific, 280 p.
- David, G., 1999. "Du village à la construction de l'État : l'agrandissement de la territorialité dans le Pacifique insulaire" in Bonnemaison, J. (dir.)*et alii. Le territoire, lien ou frontière ?*. Paris, L'Harmattan, vol. 2, p. 235-252
- David, G., Guillaud, D., Pillon, P. (dir.), 1999. *La Nouvelle-Calédonie à la croisée des chemins : 1989-1997*. Société des Océanistes, Paris, IRD, 324 p.
- Deckker (de), P., 1997. "Évolutions statutaires dans le Pacifique insulaire : la manière anglo-saxonne". *Notes et études documentaires*, n° 5053-54, p. 82-98
- Deckker (de), P. ; Kuntz, L., 1998. *La bataille de la coutume et ses enjeux pour le Pacifique Sud*. Paris, L'Harmattan, 238 p.
- Deckker (de), P. ; Tryon, D., 1999. *Identités en mutation dans le Pacifique à l'aube du troisième millénaire*. Bordeaux, CRET, coll. "Îles et archipels", n°26, 191 p.
- Denoon, D. (ed.), 1997a. *The Cambridge history of the Pacific islanders*. Cambridge, Cambridge University Press, 518 p.
- Denoon, D., 1997b. *Emerging from Empire ? : decolonisation in the Pacific*. Canberra, Division of Pacific and Asian History, Australian National University, 208 p.
- Douaire-Marsaudon, F. ; Tcherkézoff, S., 1997. *Le Pacifique Sud aujourd'hui : identités et transformations culturelles*. Paris, CNRS éditions, 405 p.
- Doumenge, F., 1990. "La dynamique géopolitique du Pacifique Sud". *Les Cahiers d'outre-mer*, n°170, p. 113-188.
- Doumenge, F., 1966. *L'homme dans le Pacifique sud*. Paris, Société des Océanistes, 633 p.
- Doumenge, F., Doumenge, J.-P. 1991. *Le Pacifique : l'océan, ses rivages et ses îles*. Bordeaux, CRET, coll. "îles et archipels", n°14, 509 p.
- Dupon, J.-F. (dir.), 1993. *Atlas de la Polynésie française*. Paris, ORSTOM, 112 planches
- Duriez-Toutain, C., 1995. *Présence et perceptions maristes à Tonga 1840-1900*. Bordeaux, CRET, coll. "Îles et archipels", n°22, 288 p.
- Duriez, C. 1987. *Les termes du régionalisme dans l'évolution historique du Pacifique Sud de 1945 à 1985*. Paris, Université de Paris VII, mémoire de DEA, 69 p.
- Economic and social commission for Asia and the Pacific, 2000. *Economic & social survey of Asia and the Pacific*. New York, United Nations, 248 p.
- Fairbairn, T., 1999. "Pacific island economies : performance, growth prospects and the impact of the Asian economic crisis". *Asian-Pacific economic literature*, n°2, p. 43-56
- Fairbairn, T., 1991. *The Pacific Islands : politics, economics, and international relations*. Hawaii, East-West Center, 171 p.
- Fairbairn, T. ; Worrell, D., 1996. *South Pacific and Caribbean island economies. A comparative study*. Brisbane, The foundation for development cooperation, 137 p.
- Finin, G. ; Wesley-Smith, T., 2000. *Coups, conflits and crises*. Honolulu, East-West Center, Pacific islands development series, 28 p.

- Firth, S., 2000. "The Pacific islands and the globalization agenda". *The contemporary Pacific*, n°1, p.178-192
- Gay, J.-Ch., 1999b. "Le tourisme dans les outre-mers de l'océan Pacifique". *Mappemonde*, n°54, p. 26-29
- Ghai, Y., 1990. *Heads of state in the Pacific : a legal and constitutional analysis*. Suva, Institute of Pacific Studies of the University of the South Pacific, 276 p.
- Guillaud, D. ; Huetz de Lempis, C. ; Sevin, O., 2002. *îles rêvées. Territoires et identités en crise dans le Pacifique insulaire*. Paris, Presses universitaires de la Sorbonne, 375 p.
- Hanlon, D. ; White, G., 2000. *Voyaging through the contemporary Pacific*. Oxford, Rowman & Littlefield, 432 p.
- Hassall, G., 1992. "Nationalism and ethnic conflict in the Pacific Islands". *Conflict studies*, n°255, 33 p.
- Howe, K. ; Kiste, R. ; Brij, V. (eds), 1994. *Tides of history : the Pacific islands in the twentieth century*. Honolulu, University of Hawaii Press, 475 p.
- Huetz de Lempis, Ch, 2003. "Mutations sociales et mutations spatiales aux îles Hawaii", in Guillaud, D. ; Huetz de Lempis, C. ; Sevin, O., 2002. *îles rêvées. Territoires et identités en crise dans le Pacifique insulaire*. Paris, Presses universitaires de la Sorbonne, p. 221-241.
- Huetz de Lempis, Ch. (dir .), 1983. *Atlas de la Nouvelle-Calédonie et dépendances*. Paris, ORSTOM, 108 p.
- Huetz de Lempis, Ch., 1984. *Un jeune État mélanésien : les îles Salomon*. Bordeaux, CRET, coll. "Îles et archipels", n°4, 84 p.
- Huffer, E., 1998. "Canoes vs. carriers : international relations in the South Pacific". *Commonwealth & Comparative Politics*, n°3, p.74-95
- Huffer, E., 1993. *Grands hommes et petites îles*. Études et thèses, Paris, IRD, 308 p.
- James, R., 1999. *An improved U.S. Pacific command theater design for the future*. United States, Naval war collection, 25 p.
- Kawaley, I., 1999. "Implications of exclusive economic zone management and regional cooperation between South Pacific small midocean island Commonwealth territories". *Ocean Development and International Law*, n°4, p. 333-377
- Koroseta To'o, F., 2000. "Globalisation : impact on small islands state economies". *Indigenous affairs*, n°1, p. 46-47
- Labrousse, H., 1997. "L'outre-mer américain". *Défense nationale*, n° 8-9, p. 115-127
- "La France et le Pacifique Sud", 1987. *Politique étrangère*, n°1, p. 1-92
- Lal, B. ; Nelson, H. (eds), 1995. *Lines across the sea : colonial inheritance in the post colonial Pacific*. Brisbane, Pacific History Association, 231 p.
- Lal, B., 2000. *Fiji before the storm*. Sydney, Asia Pacific Press, 205 p.
- Lawson, S., 1996. *Tradition versus democracy in the South Pacific*. Cambridge, Cambridge University Press, 228 p.
- Le Pacifique Sud : recherche, coopération et développement*, 1988. Paris, Secrétariat d'État auprès des DOM TOM, 167 p.
- "Les populations du Pacifique", 1994. *Espace populations sociétés*, n°2, numéro spécial, 130 p.
- L'outre-mer français dans le Pacifique : Nouvelle-Calédonie, Polynésie française, Wallis-et-Futuna*, 2003. Paris-Nouméa, L'Harmattan, 282 p.
- Low, M. et alii., 1999. *The politics of knowledge : science and evolution in Asia and the Pacific*. New York, Harwood Academic Publishers, p.
- Malinowski, B., 1963. *Les Argonautes du Pacifique occidental*. Paris, Gallimard, 606 p.
- Mediansky, F. 1995. *Strategic cooperation and competition in the Pacific Islands*. Sydney, Centre for South Pacific Studies, University of New South Wales, 390 p.
- Murray, W., 2001. "The second wave of globalisation and agrarian change in the Pacific islands". *Journal of rural studies*, n°2, p. 135-148

- Murray, W., 2000. "Neoliberal globalisation, "exotic" agro-exports, and local change in the Pacific islands". *Singapore journal of tropical geography*, n°3, p. 355-373
- Nunn, P., 1994. *Oceanic islands*. Oxford, Blackwell, 413 p.
- Nunn, P. ; Waddell, E. (eds), 1994. *The margin fades : geographical itineraries in a world of islands*. Suva, University of the South Pacific Press. 297 p.
- Oliver, D., 1989. *Oceania : the native cultures of Australia and the Pacific islands*. Honolulu, University of Hawaii, 1275 p.
- Otto, T., 1997. *Narratives of nation in the South Pacific*. Amsterdam, Harwood Academic Publishers, 256 p.
- Overton, J., 1993. "Small states, big issues ? Human geography in the Pacific islands". *Singapore journal of Tropical Geography*, n°2, p. 265-276
- Pacific islands nations in the age of globalization.*, 1999. Tokyo, Fondation for advanced information and research, 54 p.
- Peake, M., 1991. *Pacific people and society*. Cambridge, Cambridge University Press, 110 p.
- Pearsall, S., 1990. "Emergence of the South Pacific regional environment programme : a case study in Pacific regionalism". *Pacific Viewpoint*, n° 1, p. 1-23
- Pelletier, P., 2004. *Identités territoriales en Asie orientale*. Paris, Les Indes Savantes, 352 p.
- Pelletier, P. 2003. *Japon : crise d'une autre modernité*. Paris, Belin/La documentation française. 207 p.
- Pérez, M., 2000. "L'Australie/l'Océanie : fin de l'hégémonie". *Limes*, n°5, p. 12-43
- Poirine, B., 2001. "Insularity and Governance : The Case of French Polynesia". *Public Organization Review*, n°2, p. 193-213
- Poirine, B., 1998. Should we hate or love Mirab ? *The contemporary Pacific*, n°1, p. 65-105
- Poon, J., 2001. "Regionalism in the Asia Pacific : is geography destiny ?" *Area*, n°3, p. 252-260
- Premdas, R., 1993. "General Rabuka and the Fidji elections of 1992". *Asian Survey*, n°10, p. 997-1009
- Premdas, R., 1995. *Ethnic conflict and development : the case of Fiji*. Aldershot, Avebury, 198 p.
- Premdas, R. ; Steeves, J., 1993. "Ethnic politics and inequality in Fiji : understanding the new Constitution". *Journal de la Société des océanistes*, n° 1, p. 63-75
- Railon, F., 1999. *L'Indonésie, la réinvention d'un archipel*. Paris, La Documentation française, 182 p.
- Rapaport, M., 1999. *The Pacific islands : environment and society*. Honolulu, Bess Press, 442 p.
- Ravuvu, A., 1995. *The facade of democracy : Fijian struggles for political control 1830-1987*. Suva, Institute of Pacific Studies, University of the South Pacific, 118 p.
- "Reportage Fidji"., 2000. *Le Courrier ACP-UE*, n°179, p. 59-71
- "Reportage Papouasie-Nouvelle-Guinée"., 1998. *Le Courrier ACP-UE*, n°171, p. 13-32
- "Reportage Salomon"., 1998. *Le Courrier ACP-UE*, n°172, p. 51-62
- "Reportage Vanuatu"., 2000. *Le Courrier ACP-UE*, n°179, p. 47-58
- Roux, J-C., 1995. *Wallis et Futuna. Espaces et temps recomposés*. Université de Bordeaux, CRET, coll. "îles et archipels", n°21, 412 p.
- Sahlins, M., 1989. *Des îles dans l'histoire*. Paris, Gallimard, 189 p.
- Sanguin, A.-L., 1994. "Transformation et signification de la géographie politique du Pacifique Sud". *The Canadian Geographer*, n°2, p. 233-239
- Saussol, A., 1988. "Des limites de l'insularité : le cas de Wallis". *Bulletin de l'Association des géographes français*, n°3, p. 271-281

- Saussol, A. ; Zitomersky, J. (dir.), 1996. *Colonies, territoires, sociétés : l'enjeu français*. Paris, L'Harmattan, 284 p.
- Sillitoé, P., 2000. *Social change in Melanesia, development and history*. Cambridge, Cambridge University Press, 264 p.
- Simon, D. (ed.), 1993. "The Asia-Pacific region : the impact of globalization and regionalization". *Business & the Comptemporary world*, vol. 5, n°2, 188 p.
- South Pacific Forum Secretariat, 2000. *Sharing capacity : the Pacific experience with regional cooperation and integration*. Suva, SPF, 17 p.
- Taillard, C., 2004. *Intégrations régionales en Asie orientale*. Paris, Les Indes Savantes, 492 p.
- Tarte, S., 1989. "Regionalism and globalism in the South Pacific". *Development and Change*, n° 2, p. 181-201
- Tarte, S., 1998. *Japan's aid diplomacy and the Pacific islands*. Suva, Institute of Pacific Studies, 250 p.
- Tarte, S., 2000. "Regional fisheries in the Pacific : Cooperating to protect marine resources". *Indigenous affairs*, n°1, p. 48-53
- Treadgold, M., 1999. "Breaking out of the Mirab mould : historical evidence from Norfolk Island". *Asia Pacific viewpoint*, n°3, p. 235-249
- UNDP, 1997. *Sustaining livelihoods*. Suva, UNDP, 82 p.
- UNDP, 1999. *Pacific human development report, 1999*. Suva, UNDP, 122 p.
- Van Der Grijp, P., 1999. "Modernisation, mondialisation et identité polynésienne. Le modele "Mirab" dans le Pacifique". *La Pensée*, n°318, p. 83-95
- Wahid, A., 1997. *The ASEAN region in transition*. Aldershot, Asghate, 138 p.
- Watters, R., 1984. "La dépendance sur un atoll gilbertain, l'étude d'Abemama (Kiribati). *L'Espace géographique*, n°1, p. 37-48
- Watters, R., 1997. *Asia Pacific : new geographies of the Pacific Rim*. Londres, Hurst, 362 p.
- Watters, R., 1984. "The village mode of production in MIRAB societies". *Pacific Viewpoint*, n° 25, p. 218-223.
- Way, C., 2000. "Democracies without parties". *Comparative Political Studies* n°2, p.225-247
- White, G. ; Lindstrom, L. (eds), 1997. *Chiefs today : traditional Pacific leadership and the postcolonial state*. Stanford, Stanford University Press, 343 p.
- Young, P., 1995. "The EEZ patrol problem. Australia, New Zealand and the South Pacific Nations". *Asian Defence*, n°6, p. 20-27

3. L'océan Indien occidental

- Alden, C.; Freer, G., 1997. "La tentation du grand large : l'Indian Ocean rim". *Afrique contemporaine*, n°184, p. 199-207
- Allibert, C. (dir.), 2000. *Anjouan dans l'histoire*. Paris, Touzot/Inalco, 235 p.
- Annuaire des pays de l'océan Indien, 1992. Université d'Aix-en-Provence
- Arnberger, H ; Arnberger, E., 2001. *The tropical islands of the Indian and Pacific océans*. Vienne, Austrian Academy of Sciences Press, 661 p.
- Arno, T. ; Orian, C., 1985. *Ile Maurice, une société multiraciale*. Paris, L'Harmattan, 182 p.
- Bach, D., 1996. "L'Afrique du Sud, l'UE et la convention de Lomé : du bilatéralisme au néo-régionalisme". *Revue d'études internationales*, n°4, p. 733-742
- Batema, W.; Bergin, A., 1996. "Building blocks for maritime security in the Indian Ocean". *Ocean Development and International Law*, n°3, p. 235-254
- Bauer, G. ; Taylor, S., 2005. *Politics in Southern Africa*. Boulder, Lynne Rienner Publishers, 400 p.

- Bertile, W., 1987. *La Réunion : atlas thématique et régional*. Saint-Denis, Éditions arts graphiques modernes, 162 p.
- Bourgain, A., 1995. "Contributions de l'Union européenne à l'intégration régionale en Afrique subsaharienne: quelles spécificités ? *Mondes en développement*, n°92, p. 43-55
- Burrows, D., 1997. "The Indian Ocean Rim initiative : a comparative Indian and Southern African perspective". *Strategic Analysis*, n°2, p. 233-241
- Campbell, G., 2002. *The Indian Ocean Rim : southern Africa and regional cooperation*. New York, Routledge, 272 p.
- Campbell, G.(ed.), 2000. *The Indian Ocean rim : Southern Africa and regional cooperation*. Richmond, Curzon, 306 p.
- Carayol, M. ; Chaudenson, R. Barat, C.,1984. *Atlas linguistique et ethnographique de la Réunion, vol. 1*. Paris, CNRS, 245 p.
- Chanudet, C. ; Rakotoarisoa, J.-A., 2000. *Mohéli : Une île des Comores à la recherche de son identité*. Paris, L'Harmattan, 271 p.
- Charter of the Indian Ocean Rim Association for regional Co-operation (IOR-ARC)*, 5 p.
- Chaturvedi, S., 1998. "Common security : geopolitics, development, South Asia and the Indian Ocean". *Third World Quarterly*, n°4, p. 701-724
- Chaturvedi, S.; Saigal, K., 1996. "The Western Indian Ocean and new geopolitics". *Africa Quarterly*, n°3, p. 1-10
- Chérubini, B. (dir.), 1999. *La recherche anthropologique à la Réunion*. Paris, L'Harmattan, 240 p.
- Cling, J.-P., 1998. "Afrique Australe : intégration et "ancrage" à l'Union européenne ?". *Économie internationale*, n°74, p. 121-145
- Commission de l'océan Indien, 2000. *Document d'orientation de la politique régionale concourant au développement durable des Etats membres de la Commission de l'océan Indien*. Saint-Denis, 30 p.
- Commission de l'océan Indien, 1998. *L'avenir de la COI, livre blanc*. Port-Louis, COI, 54 p.
- Commission européenne, 2001. *L'océan Indien et l'Union européenne*. Luxembourg, Office des publications officielles des communautés européennes, 59 p.
- Coutau-Bégarie, H., 1993. *Géostratégie de l'océan Indien*. Paris, Economica, 352 p.
- Cross-border initiative to promote private investment, trade and payments in eastern and southern Africa and the Indian Ocean*, 1995. Dar es Salaam, World Bank, 55 p.
- Dabee, B. ; Reddy, M., 2000. "Regional agreements in the Indian ocean". *The World Economy*, n°9, p. 1149-1160
- Darbon, D. (dir.), 1999. *L'après-Mandela : enjeux sud-africains et régionaux*. Paris, Karthala, 574 p.
- Delcorde, R., 1993. *Le jeu des grandes puissances dans l'océan Indien*. Paris, L'Harmattan, 236 p.
- Dutta, S., 1996. "Main currents in Asia-Pacific : Indian Ocean region and prospects for cooperation". *Strategic analysis*, n°19, p. 27-38
- Fontaine, G., 1995. *Mayotte*. Paris, Karthala, 197 p.
- Forbes, V., 1995. *The maritime boundaries of the Indian Ocean Region*. Singapour, Singapore University Press, 267 p.
- Gabbay, R. ; Ghosh, R. ; Siddique, M. (eds), 2003. *Tourism and économique development. Case studies from the Indian Ocean region*. Aldershot, Ashgate, 182 p.
- Gay, J.-Ch., 2000b. "Deux figures du retranchement touristique : l'île-hôtel et la zone franche". *Mappemonde*, n°59, p. 2-8
- Gay, J.-Ch., 2000c. "Le tourisme dans un espace non touristique : le cas de la République fédérale islamique des Comores". *L'information géographique*, n°4, p. 300-313
- Gay, J.-Ch., 1999c. "Les Balbutiements du tourisme mahorais". *Travaux et documents*, n°11, p. 137-152

- Gay, J.-Ch., 1998. "La dynamique touristique de l'île Rodrigues (Maurice)". *Actes des VII^e Journées de Géographie Tropicale de Brest*, Nantes, Ouest éditions/Presses académiques, p. 205-212
- Gibb, R., 1998. "Flexible integration in the "New" Southern Africa". *South-African geographical journal*, n°1, p. 43-51
- Godard, H. ; Le Bihan, F., 1998. "Trafic aérien : les enjeux d'une guerre économique". *Économie de la Réunion*, n°95, p. 18-23
- Gohin, O. ; Maurice, P. (dir.), 1992. *Géopolitique et géostratégie dans l'hémisphère sud*. Saint-Denis, Université de la Réunion, 568 p.
- Gohin, O. ; Maurice, P. (dir.), 1992. *Les relations internationales dans l'océan Indien*. Saint-Denis, Université de la Réunion, 414 p.
- Gosh, R. ; Gabbay, R. ; Siddique, M. (ed.), 2003. *Tourism and economic development. Case studies from the Indian ocean region*. Aldershot, Ashgate, 178 p.
- Guébourg, J-L., 1998. *Socotra, une île hors du temps*. Bordeaux, CRET, coll. "Îles et archipels", n°25, 112 p.
- Guébourg, J-L., 1999. *Petites îles et archipels dans l'océan Indien*. Paris, Karthala, 570 p.
- Haarlov, J., 1997. *Regional cooperation and integration within industry and trade in Southern Africa*. Aldershot, Ashgate, 270 p.
- Harris, S., 2000. Asian multilateral institutions and their response to the Asian economic crisis. *The Pacific Review*, n°3, p. 495-516
- Hein, P., 1996. *L'économie de l'île Maurice*. Paris, L'Harmattan, 111 p.
- Houbert, J., 1992. "The Indian ocean creole islands : geo-politics and decolonisation". *Journal of Modern African Studies*, n°3, p. 465-484
- Hugon, P., 1997, "L'Afrique du Sud et l'intégration régionale à la lumière des théories du nouveau régionalisme". *Afrique contemporaine*, n°184, p. 117-125
- International Forum on the Indian Ocean Region, 1995. *Current economic characteristics and economic linkages in the Indian Ocean*. Perth, Promaco conventions Pty Ltd, 111p.
- Ismail, A., 2000. *Challenging regionalism, trade integration and globalization : development integration theory and the Southern Africa development community*. Ph.D., Northern Arizona University, 366 p.
- Jauze, J.-M.(dir.), 1999. *Propos géographiques sur le Sud-Ouest de l'océan Indien*. Saint-Denis, Université de la Réunion, coll. "Travaux et documents", n°11, 228 p.
- Jauze, J.-M., 1998. *Rodrigues, la troisième île des Mascareignes*. Paris, L'Harmattan, 268 p.
- Kelegama, S., 1998. "Can open regionalism work in the Indian Ocean Rim Association for Regional Co-operation". *ASEAN Economic Bulletin*, n°2, p. 153-167
- Kentish, J., 1998. *The Indian Ocean : global and regional interests and their impact on regional security*. Perth, Indian Ocean centre, 33 p.
- Kreisberg, P., 1996. *South Asia and the Indian Ocean : the strategic environment*. Alexandria, Center for naval analyses, 59 p.
- Labrousse, H., 1990. "Désarmement naval et Océan indien". *Défense nationale*, n°46, p. 83-99
- Labrousse, H., 1997. "La puissance navale américaine dans l'océan Indien". *Défense nationale*, n°11, p. 95-101
- Laporte, G. ; Solognac Lecomte, HB., 1999. "L'appui de l'Union Européenne à l'intégration régionale dans le cadre de la convention de Lomé : l'expérience de la Commission de l'océan Indien" in *L'Union Européenne et les pays ACP*. Paris, Karthala, p. 153-179.
- Lau Thi Keng, J-C., 1991. *Inter-ethnicité et politique à l'île Maurice*. Paris, L'Harmattan, 225 p.
- Lee, M., 2004. *The political economy of regionalism in Southern Africa*. Boulder, Lynne Rienner Publishers, 288 p.

- Lucas, R., 2003. *Sociétés plurielles dans l'océan Indien*. Paris, Karthala, 248 p.
- Maasdorp, G., 1998. "Regional trade and food security in SADC". *Food Policy*, n°6, p. 505-518
- Maestri, E., 1994. *Les îles du sud-ouest de l'océan Indien et la France de 1815 à nos jours*. Paris, L'harmattan, 222 p.
- Marwah, S. ; Rajan, R., 1997. "Towards and Indian Ocean Economic Alliance : commentary on membership issues". *Australian Journal of International Affairs*, n°2, p. 195-213
- Marx, M. ; Peters-Berries,, C., 1998. "SADC : les difficultés de l'intégration régionale". *Développement et coopération*, n°2, p. 16-23
- Mazeran, H., 1994. *Géopolitique de l'Océan Indien*. Paris, Centre des Hautes Études sur l'Afrique et l'Asie Modernes, 170 p.
- Mc Dougall, D., 1997. "Indian ocean regionalism : perspectives from Mauritius, the Seychelles and Reunion". *Round Table*, n° 341, p. 53-66
- Meek, S., 1998. *Controlling small arms proliferation and reversing cultures of violence in Africa and the Indian Ocean*. Halfway House, Afrique du Sud, Institute of security studies, 53 p.
- Mills, G., 1998. *South Africa and security building in the Indian Ocean rim*. Johannesburg, South African Institute of International Affairs, 87 p.
- Morgan, J., 1994. "Contasbulary navies in the pacific and Indian Oceans". *Ocean Yearbook*, p. 368-383
- Murinde, V. (ed.), 2001. *The free trade area of the common market for Eastern and Southern Africa*. Aldershot, Ashgate, 274 p.
- Oraison, A., 2001. "La protection de l'environnement terrestre et marin des îles Éparses : le cas du récif de Tromelin, de l'archipel des Glorieuses et des îlots Juan de Nova, Europa et Bassas da India". *Revue juridique et politique, indépendance et coopération*, n°1, p. 78-87
- Oraison, A., 2000. "Réflexions générales sur la présence de la France dans l'océan Indien et le canal du Mozambique : décolonisations réussies et décolonisations inachevées". *Revue de droit international, de sciences diplomatiques et politiques*, n° 1, p. 73-95
- Oraison, A., 1989. "Quelques réflexions critiques sur la Commission de l'océan Indien". *Les Cahiers d'Outre-Mer*, n°166, p.109-134
- Poku, N., 2001. *Regionalization and security in Southern Africa*. Basingstoke, Palgrave, 176 p.
- Prosper, J.-G., 1993. *L'île Maurice : au sommet de la vague économique francophone*. Paris, l'Harmattan, 195 p.
- "Quelles identités culturelles pour les jeunes de l'océan Indien ?", 2000. *Agora débats/jeunesse*, n°20, p. 13-22
- "Reportage Maurice"., 1998. *Le Courrier ACP-UE*, n°170. Bruxelles, p.14-29
- "Reportage Seychelles"., 1998. *Le Courrier ACP-UE*, n°168, p. 50-63
- "Reportage Zanzibar"., 1999. *Le Courrier ACP-UE*, n°177, p. 14-16
- Rogerson, C.M., 2001. "Spatial development initiatives in Southern Africa : the Maputo development corridor". *Tijdschrift voor economische en sociale geografie*, n°3, p. 324-346
- Rowlands, I., 1998. "Mapping the prospects for regional cooperation in Southern Africa". *Third World Quaterly*, n°5, p. 917-934
- Roy-Chaudhury, R., 1998. "US naval policy in the Indian Ocean". *Strategic Analysis*, n°9, p. 1311-1328
- Saeed, A., 1995-1996. "An economic forum for the Indian Ocean Region". *Regional Studies*, n°1, Winter, p. 59-94
- Salva, B., 1997. *Québec-Réunion : propositions pour une coopération originale au service du développement de deux espaces francophones*, La Réunion, Rapport de mission, Conseil Régional de la Réunion, 117 p.

- Sherwood, R., Wilson, D., 2000. *Oceans governance and maritime strategy*. St Leonards, Allen & Unwin, 244 p.
- Sidaway, J., 1998. "The (geo)politics of regional integration : the example of the Southern African Development Community". *Environment and planning D, society and space*, n°5, p. 549-576
- Singaravelou. (dir.), 1997. *Atlas de Maurice*. Bordeaux, CEGET/DYMSET/Université de Bordeaux 3/Institut Mahatma Gandhi, 90 p.
- Syed, F., 1999. *Regional cooperation among Indian Ocean countries*. Rawalpindi, Friends Publication, 320 p.
- Trood, R.; Booth, K. (eds), 1999. *Strategic cultures in the Asia-Pacific region*. New York, St Martin's Press, 378 p.
- Vale, P., 2002. *Security and politics in South Africa: the regional dimension*. Boulder, Lynne Rienner Publishers, 260 p.
- Venter, D., 1996. Afrique du Sud/Océan Indien : the emergence of a new relationship. *Afrique politique*. p. 243-259.
- Verdier, I. (dir.), 1994. "Océan Indien". *Marchés tropicaux et méditerranéens*, hors série n°1, 96 p.

4. La Méditerranée et les îles d'Europe

- Amin, S., 1992. *Les enjeux stratégiques en Méditerranée*. Paris, l'Harmattan, 240 p.
- Balta, P., 2000. *Méditerranée : défis et enjeux*. Paris, L'harmattan, 214 p.
- Bernardie, N., 1999. *Malte : parfum d'Europe, souffle d'Afrique*. Bordeaux, CRET, coll. "îles et archipels", n°27, 441 p.
- Bethemont, J., 2000. *Géographie de la Méditerranée*. Paris, Colin, 313 p.
- Boudet, C., 1997. *Les îles de l'Union européenne*. Saint-Denis de la Réunion, Observatoire du développement de la Réunion, n°20, 55 p.
- Braudel, F., 1985. *La Méditerranée. L'espace et l'histoire*. Paris, Flammarion, 225 p.
- Brigand, L. (dir.), 1992. *Les îles de la Méditerranée : enjeux et perspectives*. Paris, Economica, 98 p.
- Brunet, R.; Dollfus, O.; Gentelle, P., 1995. "Le concept de Méditerranée". *L'Espace géographique*, n° 3, p. 193-226.
- Calleja, S., 1997. *Navigating regional dynamics in the post-cold war world. Patterns of relations in the Mediterranean area*. Hampshire, Dartmouth Publishing Compagny, 288 p.
- Casabianca, F., 1998. *Suds et îles de la Méditerranée*, Paris, Publisud, 358 p.
- Centlivres, P. ; Centlivres-Demont, M., 2001. *Les diasporas. Le monde turco-iranien et la Méditerranée orientale*. Paris, CEMOTI, 195 p.
- Crouzatier, JM., 1988. *Géopolitique de la Méditerranée*. Paris, Publisud, 251 p.
- Daguzan, J-F. (dir.), 2001. *Les États-Unis et la Méditerranée*. Paris, Publisud, coll. Strademed, 198 p.
- Daguzan, J-F. ; Girardet, R., 1995. *La Méditerranée, nouveaux défis, nouveaux risques*. Paris, Publisud, 255 p.
- Demain la Méditerranée.*, 1995. Paris, Publisud, coll. Strademed, 273 p.
- Deprest, F., 2002. "L'invention de la Méditerranée : éléments de réflexion". *L'espace géographique*, n°1, p. 73-92
- "D'une rive à l'autre : les dynamiques de la Méditerranée"., 2000. *Problèmes économiques*, n°2.686, 32 p.
- Ellul, A., 1996. "Tourism and Environment in European Countries". *Nature and Environment*, n° 83, Council of Europe, 117 p.

- Euro-Méditerranée : 1995-1999. Premier bilan du partenariat*, 2000. Paris, Publisud, coll. Strademed, 292 p.
- Eurostat (dir.), 1994. *Portrait des îles*. Bruxelles, Commission de l'Union européenne, 189 p.
- Fernandez Martin, F., 1999. *Iles et régions ultraphériques de l'Union européenne*. Marseille, Éditions de l'Aube, 199 p.
- Ferrier, J.-P., 1992. "La Méditerranée, un modèle du Monde !" *Colloque la Méditerranée vue de Nice*, 5 p.
- Gaudio, A., 1995. *Les îles Canaries*. Paris, Karthala, 210 p.
- Gizard, X (dir.), 1993. *La Méditerranée inquiète*. Marseille, DATAR/Éditions de l'Aube, 191 p.
- Güven-Lisaniler, F. ; Warner, J., 1998. "Cyprus-Bridge or bunker ? The Cyprus problem and prospects for its resolution". *Perceptions*, March-May, p. 86-103
- Hache, J.-D. (dir.), 2000. *Quel statut pour les îles d'Europe*. Paris, L'Harmattan, 427 p.
- Hache, J.-D. (dir.), 1999, *Indicateurs statistiques de disparités régionales engendrées par l'insularité et l'ultra-périphéricité*. Rennes, Eurisles, 53 p.
- Kaiser, B., 2001. "Une géopolitique de la Méditerranée". *L'Information géographique*, n°4, p. 289-303
- Kaiser, B., 1996. *Méditerranée. Une géographie de la fracture*. Paris, Édisud, 126 p.
- Kolodny, E., 1974. *La population des îles de la Grèce*. Montpellier, Edisud, 829 p.
- La Méditerranée occidentale, un espace à partager*, 1991. Toulon, Fondation méditerranéenne d'études stratégiques, 144 p.
- Kolodny, E. *et alii.*, 1996. "Chypre et la Crète : similitudes et contrastes d'évolution des deux îles principales de la Méditerranée orientale". *Travaux de la Maison de l'Orient méditerranéen*, n°25, p. 29-52
- Lacoste, Y. (dir.), 2001. "Géopolitique de la Méditerranée". *Hérodote*, n°103, 204 p.
- Lacoste, Y. (dir.), 1998. "Méditerranée, nations en conflits". *Hérodote*, n°90, 177 p.
- Lambert, E. *et alii*, 1993. *Méditerranées*. Paris, Éditions Autrement, 219 p.
- Le peuplement des îles méditerranéennes et le problème de l'insularité*, 1961. Paris, CNRS, 349 p.
- Lozato-Giotard, J.P., 1989. *Méditerranée et tourisme*. Paris, Masson, 216 p.
- Martinetti, J., 1989. *Insularité et marginalité en Méditerranée occidentale : l'exemple corse*. Ajaccio, Le Signet, 215 p.
- Méditerranée : le pacte à construire.*, 1997. Paris, Publisud, coll. Strademed, 276 p.
- Méditerranée, les constantes géostratégiques.*, 1997. Paris, Publisud, coll. Strademed, 222 p.
- "Méditerranée, une identité de frontière". 1997. *Rive*, n°2. p. 8-22
- Meistersheim, A., 1991. *Territoire et insularité, le cas de la Corse*. Paris, Publisud, 262 p.
- Migrations, libre-échange et intégration régionale dans le bassin méditerranéen*, 1998. Paris, OCDE, 229 p.
- Miossec, J.-M., 1998. "Le repositionnement des espaces touristiques en Méditerranée". *Espaces et territoires*, n° 1-2, p. 59-74
- Miossec, J.-M., 1994. "Malte en transition : démographie, économie et gestion de l'espace". *Revue du monde musulman et de la Méditerranée*, n° 71, p. 199-216
- Mosaïque*, 1997. Paris, Institut des Hautes Études de la Défense Nationale, 49e session, Rapport du comité 6, 20 p
- Oudouard, A., 1995. *Les îles Canaries. Terres d'Europe au large de l'Afrique*. Bordeaux, CRET, coll. "Îles et archipels", n°20, 516 p.
- Ounaies, A., 2001. "Sécurité et partenariat en Méditerranée". *Défense nationale*, n°1, p. 76-94

- Panebianco, S., 2003. *A new Mediterranean cultural identity*. Londres, Frank Cass, 256 p.
- Paquot, T., 1992. *La bibliothèque des deux rives. Sur la Méditerranée occidentale*. Paris, Lieu Commun, 224 p.
- Perceptions mutuelles dans la Méditerranée, unité et diversité.*, 1998. Paris, Publisud, coll. Strademed, 276 p.
- Prevelakis, G., 1997. *Géopolitique de la Grèce*. Paris, Éditions Complexe, 144 p.
- Ravenel, B., 1995. *Méditerranée. L'impossible mur*. Paris, L'Harmattan, 180 p.
- Reiffers, J.-L. (dir.), 1992. *La Méditerranée économique*. Paris, Centre d'Économie et de Finances Internationales/Economica, 576 p.
- Reynaud, C ; Sid Ahmed, A. (dir.), 1991. *L'avenir de l'espace Méditerranéen*. Paris, Publisud, 986 p.
- Rieutord, M. ; Tribot La Spière, L., 2000. *Le bassin méditerranéen : un espace en quête de sens ?* Paris, Publisud, 85 p.
- Ruel, A., 1991. "L'invention de la Méditerranée". *Vingtième Siècle*, n° 32, p. 7-14.
- Sanguin, A.-L. (dir.), 2000. *Mare Nostrum, dynamiques et mutations géopolitiques de la Méditerranée*. Paris, L'Harmattan, coll. "Géographie et Cultures", 320 p.
- Sanguin, A.-L., 1996. "Malte au seuil de l'Europe : l'indéniable réussite d'un petit État insulaire". *Acta Geografica*, n°106, p. 21-36
- Sanguin, A.-L., 1994. "Chypre, les dimensions ethniques d'une partition et l'avenir d'un pays". *Cahiers de géographie du Québec*, n°104, p. 165-184
- Sevin, O. (dir.), 1999. *Les méditerranées dans le monde*. Artois Presses Université, 164 p.
- Sharpley, R., 2001. "Tourism in Cyprus". *Tourism Geographies*, n°3, p. 64-86.
- Sivignon, M., 1998. "Les îles et les États en Méditerranée orientale". *Hérodote*, n°90, p.79-93
- Terres d'initiatives ou terres d'assistance ?*, 1992. Ajaccio, Éditions Universitaires de Corse, 539 p.
- Vers une planification décentralisée ?*, 1986. Corte, Institut du développement des îles méditerranéennes, Université de Corse, 155 p.

III. Les Politiques européennes et les îles

- "Accord de partenariat ACP-CE"., 2000. *Le Courrier ACP-UE*, édition spéciale, septembre, 302 p.
- "Après Lomé. Solidarité ou dérive des continents ?", 1997. *Courrier de la Planète*, n°5, 59 p.
- Barahona de Brito (éd.), 2000. "The European Union and Latin America : changing Relations", Special issue of *Journal of Interamerican Studies and World Affairs*, n°2, 177 p.
- Bossuyt, J. et alii., 2000. "Assessing Trends in EC Development Policy". *ECDPM, Discussion Paper*, n°16, 29 p.
- Brauch, H. (ed.) et alii., 2000. *Euro-Mediterranean partnership for the 21 st century*. Basingstoke, Macmillan, 477 p.
- Calame, P., 1999. *Mettre la coopération européenne au service des acteurs et des processus de développement*. Paris, Fondation Ch. L. Mayer, 33 p.
- Calleya, S., 1997. "The euro-mediterranean process after Malta : what prospects ?" *Mediterranean Politics*, n° 2, p. 1-22.
- Calleya, S., 2003. *Evaluating the Barcelona process*. Londres, Frank Cass, 256 p.
- Chagnollaude, J.-P. ; Ravenel, B., 2000. "Euro-méditerranéen : un projet à réinventer". *Confluences Méditerranée*, n°35, p. 7-172.
- Commission des communautés européennes., 2000. *La politique de développement de la Communauté européenne*. Bruxelles, COM(2000)212 final, 48 p.
- Commission Européenne., 1999. *La coopération UE-ACP en 1998*. Bruxelles, Direction générale du développement, 205 p.
- Commission Européenne., 1999. *Union européenne, Amérique latine et Caraïbes. - Une progression commune*. Luxembourg, Office des publications officielles des Communautés européennes, 38 p.
- Cox, A. ; Koning, A., 1997. *Understanding European Community Aid*. Londres, Overseas Development Institute/European Commission, 125 p.
- Daguzan, J.-F., 2001. "La charte euro-méditerranéenne pour la paix et la stabilité". *Études internationales*, n°1, p. 31-49
- Dessus, S. et alii., 2000. *Regional integration and internal reforms in the Mediterranean area*. Paris, OCDE, 136 p.
- Dévoué, E., 1993. "L'Europe et la régionalisation des pays en voie de développement". *Revue du marché commun et de l'Union européenne*, n°371, p. 718-728
- ECDPM., 1996. *Au-delà de Lomé IV*. Maastricht, Rapport ECDPM n°6, 99 p.
- Euwen (van), D., 1997. "Union-européenne-Mercosur : la coopération interrégionale à l'épreuve". *Annales d'Amérique latine et des Caraïbes*, n°14-15, p. 255-278
- Elsenhans, H. (dir.), 2000. *Une architecture européenne équilibrée, l'ouverture de l'Union européenne vers l'Europe centrale et la Méditerranée*. Paris, Publisud, 223 p.
- Fabre, T., 2000. "Un partenariat en quête de sens" *Confluences Méditerranée*, n°35, p. 81-90
- Foucher, M., 1998. *La République européenne*. Paris, Belin, 142 p.
- Gabas, J.-J. (dir.), 1999. *L'Union européenne et les pays ACP, un espace de coopération à construire*, Paris, Karthala/GEMDEV, 459 p.
- Gautron, J.C., 1996. "La politique méditerranéenne de l'Union européenne". *Revue des Affaires Européennes*, décembre.
- GEMDEV., 1998. *La Convention de Lomé en questions*, Paris, Karthala/GEMDEV, 600 p.
- Gibb., 2000. Post-Lomé : the European Union and the South. *Third World Quarterly*, n°3, p. 457-481
- Gnesotto, N., 1997. "Élargissement de l'OTAN : une responsabilité européenne". *Politique Étrangère*, n°1, p. 125-136

- Grynberg, R., 1997. "Towards a North-South Monologue : a Pacific Response to the Green Paper on Relations Between the European Union and the ACP countries". *ECDPM, working paper n°25*, 15 p.
- Guide de la coopération décentralisée en Méditerranée*, 1998. Lisbonne, Centre Nord-Sud, 116 p.
- Huggins, G., 1997. "Commentary on the green paper on relations between the European Union and the ACP Countries". *ECDPM, working paper, n°28*, 16 p.
- Hutchence, J. ; Stavridis, S., 2000. "Mediterranean challenges to the EU's foreign policy". *European foreign affairs review*, n°1, p. 35-62
- Joffé, G. (ed.), 1999. *Perspective on development. The Euro-Mediterranean partnership*. p.1-266
- Joffé, G. ; Vasconcelos, A., 2000. "The barcolona process : building a Euro-Mediterranean regional community". *Mediterranean policy*, n°1, p. 3-224
- Khader, B. (dir.), 2000. "Le partenariat euro-méditerranéen vu du Sud". *Alternatives Sud*, n°4, 252 p.
- La Communauté Européenne et les pays de la Méditerranée.*, 1992. Bruxelles, Europe Information Développement, 29 p.
- "L'avenir des relations ACP-UE"., 1997. *Le Courrier ACP-UE*, n° 162, p. 7-31
- "La Convention de Lomé : diagnostics, méthodes d'évaluation et perspectives"., 1997. *Cahiers du GEMDEV*, n°25, 333 p.
- "La Convention de Lomé IV"., 1996. *Le Courrier ACP-UE*, n° 154, 207 p.
- "Le nouvel accord ACP-UE"., 2000. *Le Courrier ACP-UE*, n° 181, p. 3-26.
- "Les réalités de Lomé"., 1998. *Défis Sud*, n°34, 42 p.
- Leveau, R., 2000. *Le partenariat euro-méditerranéen : la dynamique de l'intégration régionale*. Paris, La documentation Française, 233 p.
- Pace, R., 1997. *The European Union's next Mediterranean enlargement : challenges and uncertainties*. Lecture in the Jean monnet Programme, department of political science, university of Catania, 27 p.
- Pangeti, E., 1997. "Reactions on the green paper on relations between the European Union and the ACP countries on the Eve of the 21st Century". *ECDPM, working paper, n°27*, 9 p.
- "Politiques de coopération"., 1997. *Les Cahiers de la solidarité*, octobre, 24 p.
- Regnault, H., 1997. "Les intégrations économiques en Méditerranée" in Benhayoun, G. et alii. (dir.). *L'Europe et la Méditerranée*. Paris, Harmattan, p. 83-100
- Rugumamu, S., 1997. "The green paper : myths, facts and neglected details". *ECDPM, working paper n°24*, 8 p.
- Sapir, A., 2000. "EC regionalism at the turn of millennium : toward a new paradigm ?". *TheWorld Economy*, n°9, 1135-1148
- Sebahara, P., 1998. "La coopération politique entre l'UE et les États ACP". *ECDPM, document de réflexion*, n°7, 30 p.
- Spencer, C., 1999. "Partnership-building in the Mediterranean". *International Spectator*, n°4, p. 59-74
- Tanner, F., 1999. "Joint actions for peace-building in the Mediterranean". *International Spectator*, n°4, p. 75-90
- Teboul, R., 1997. "L'aide au développement en Méditerranée" in Benhayoun, G. et alii. (dir.). *L'Europe et la Méditerranée*. Paris, l'Harmattan, p. 43-79
- Telo, M., 2001. *European Union and new regionalism : Europe and globalization in comparative perspective*. Aldershot, Ashgate, 300 p.
- Tovias, A., 1997. "La politique méditerranéenne de l'Union européenne" in Benhayoun, G. et alii. (dir.). *L'Europe et la Méditerranée*. Paris, l'Harmattan, p. 23-39.

Woods, A., 2000. *Les ONG européennes actives dans le domaine du développement*. Paris, OCDE, 95 p.

Xenakis, D., 2000. "Order and change in the Euro-Mediterranean system". *Mediterranean Quaterly*, n°1, p. 75-90

Youngs, R., 1999. "The Barcelona process after the UK presidency : the need for prioritization". *Mediterranean Politics*, n°1, p. 1-24

IV. La Régionalisation

- Allmendinger, P. ; Tewdwr, J., 2000. "Spatial dimensions and institutional uncertainties of planning and the new regionalism". *Environment and planning C: Government and Policy*, vol. 18, n°6, p. 711-726
- Balme, R. (dir.), 1996. *Les politiques du néo-régionalisme*. Paris, Economica, 301 p.
- Batey, P. et alii., 2000. *Regional competition*. New York, Springer, 290 p.
- Bhabha, J. et alii., 1999. "Aspects sociaux et culturels de l'intégration à l'échelle régionale". *Revue internationale des sciences sociales*, n°159, 131 p.
- Blancher, N.; Mainguy, C., 1998. "Comparaison des processus de régionalisation en Afrique sub-saharienne et en Asie orientale. Revue analytique de la littérature". *Revue Tiers Monde*, n°155, p. 505-528
- Brenner, T. ; Fornahl, D. (eds), 2003. *Cooperation, networks and institutions in regional innovation systems*. Cheltenham, Edward Elgar publishing, 384 p.
- Breslin, S., 2002. *New regionalism in the global political economy*. Londres, Routledge, 257 p.
- Briceno Ruiz, J., 2001. "Remaking of the triangular relation between the USA, the European Union and Latin America". *Journal of European integration*, n°2, p. 199-215
- Calleya, S., 2000. *Regionalism in the post-cold war world*. Aldershot, Ashgate, 274 p.
- Celimène, F. ; Lacour, C. (dir.), 1997. *L'intégration régionale des espaces*. Paris, Economica, 300 p.
- Chang, T. C., 1998. "Regionalism and Tourism : Exploring Integral Links in Singapore". *Asia Pacific Viewpoint*, n°1, p. 73-94
- Cling, J.-P., 1997. "De la coopération régionale à l'intégration économique". *Afrique contemporaine*, n°184, p. 126-132
- Coleman, D. ; Underhill, G., 2002. *Regionalism and global economic integration : Europe, Asia, and the Americas*. Londres, Routledge, 253 p.
- Collectif, 2001. "Regionalismo, comercio internacional y OMC". *Foro internacional*, n°2, p. 237-392
- Commissaire général du plan, 2000. *L'intégration régionale : une nouvelle voie pour l'organisation de l'économie mondiale ?* Bruxelles, De Boeck Université, 276 p.
- Cooneratne, W. ; Obudho, R. (eds), 1997. *Contemporary issues in regional development policy*. Aldershot, Asghate, 376 p.
- David, C.-P., 1997. "La paix par l'intégration ? Régionalisme et perspectives de sécurité". *Études internationales (québec)*, n°2, p. 221-355
- Dollfus, O., 1995. "L'émergence des régions planétaires". *Sciences Humaines*, hors série, n° 8, p. 24-30.
- El-Agraa, A., 1999. *Regional integration : experience, theory and measurement*. Lanham, Barnes & Noble, 442 p.
- Fatemi, K., 2001. *International public policy and regionalism at the turn of the century*. Londres, Elsevier, 423 p.
- Fawcett, L. ; Hurrell, A. (eds), 1995. *Regionalism in World politics*. Oxford, Oxford University Press, 342 p.
- Fouquin, M. ; Siroën, J.-M., 1998. "Régionalisme et multilatéralisme sont-ils antinomiques ?". *Économie internationale*, n°74, p. 3-156
- Freud, C., 2000. "Different paths to free trade : the gains from regionalism". *The Quarterly Journal of Economics*, n°4, p. 1317-1341
- Gamble, A. ; Payne, A. (eds), 1996. *Regionalism & World order*. Basingstoke, Macmillan, 282 p.

- Gatrell J.D. ; Spiker J.S., 2002. "The regional concept and régional development : Policy networks in action and in place". *Professional Paper of the Indiana State University*, n°22, p. 3-12
- Haarlov, J., 1997. *Regional cooperation and integration within industry and trade in Southern Africa*. Aldershot, Avebury, 254 p.
- Hettne, B. (ed.) *et alii.*, 2001. *Comparing regionalisms : implications for global development*. Basingstoke, Palgrave, 292 p.
- Hettne, B. (ed.) *et alii.*, 2000. *National perspectives on the new regionalism in the South*. Basingstoke, Macmillan, 284 p.
- Hettne, B. (ed.) *et alii.*, 2000. *The new regionalism and the future of security and development*. Basingstoke, Macmillan, 313 p.
- Hettne, B., 1994. "The regional factor in the formation of a new world order" in Sakamoto, Y. (ed.). *Global transformation*. Tokyo, United Nations University Press, p. 134-1666
- Hine, R. C., 1992. "Regionalism and the Integration of the world economy". *Journal of Common Market Studies*, n°2, p. 115-251
- Hugon, P. (dir.), 2003. *Les économies en développement à l'heure de la régionalisation*. Paris, Karthala, 336 p.
- Hugon, P. (dir.), 2001. *Analyse comparative des processus d'intégration économique régionale*. Paris, Ministère des affaires étrangères, 275 p.
- Hugon, P., 1997, "L'Afrique du Sud et l'intégration régionale à la lumière des théories du nouveau régionalisme". *Afrique contemporaine*, n°184, p. 117-125
- Hurrell, A., 1995. "Explaining the resurgence of regionalism in World politics". *Review of International Studies*, n°4, p. 331-358
- Jones, M., 2001. "The rise of the regional state in economic governance : "partnerships for prosperity" or new scales of state power ?" *Environment and planning A*, n°7, p. 1185-1211
- Kennes, W., 1997. "Les PVD et l'intégration régionale". *Le courrier ACP-UE*, n°165, p. 64-67
- Kono, H. *et alii.*, 2000. *Regional cohesion and competition in the age of globalization*. Cheltenham, Edward Elgar publishing, 424 p.
- Larner, W. ; Walters, W., 2002. "The political rationality of "new regionalism": Toward a genealogy of the region". *Theory and society*. n°33, p. 391-433
- Le Galès, P. ; Lequesne, C. (dir.), 1997. *Les paradoxes des régions en Europe*. Paris, La Découverte, 302 p.
- Les organisations internationales à vocation régionale.*, 1995. Paris, La documentation Française, 124 p.
- Lewis, A., 1955. *The Theory of Economic Growth*. Londres, Allen and Unwin, 453 p.
- L'Intégration régionale dans le Monde*, 1994. Paris, Karthala/GEMDEV, 305 p.
- "Logiques identitaires, logiques territoriales", 2000. *Autrepart*, n°14. Paris, Éditions de l'Aube/IRD, 195 p.
- Ludema, R., 2002. "Increasing returns, multinationals and geography of preferential trade agreements". *Journal on international economics*, n°2, p. 329-358
- MacLeod, G., 2001. "New regionalism reconsidered : globalization and the remaking of political economic space". *International journal of urban and regional research*, n°4, p. 804-829
- Mansfield, E. ; Milner, H., 1999. "The new wave of regionalism". *International Organization*, n°3, p. 589-627
- Markusen, A., 2002. "Two frontiers for regional science : regional policy and interdisciplinary reach". *Papers in regional science*, n°81, p. 279-290
- Marx, M. ; Peters-Berries, C., 1998. "SADC : les difficultés de l'intégration régionale". *Développement et coopération*, n°2, p. 16-23

- Melo (de), J. ; Panagariya, A., 1993. *New dimensions in regional integration*. Cambridge, Cambridge University Press, 473 p.
- Mittelman, J., 1996. "Rethinking the "new regionalism" in the context of globalization". *Global Governance*, n°2, p. 189-213
- "Mondialisation et régionalisation des économies", 1998. *Revue de l'IRES*, n°27, p. 5-220
1998. *The regionalization of the world economy*. Chicago, University of Chicago Press, 285 p.
- Nicolas, F., 1997. "Mondialisation et régionalisation dans les pays en voie de développement : les deux faces de Janus". *Politique Étrangère*, n°2, p. 293-307
- Niemann, M., 2000. *A spatial approach to regionalisms in the global economy*. Basingstoke, Macmillan, 185 p.
- O'Brien, R., 1992. *Global financial integration : the end of geography*. Londres, Pinter Publishers, 120 p.
- OCDE, 1993. *Intégration régionale et pays en développement*. Paris, OCDE, 115 p.
- Page, S., 2000. *Regionalism among developing countries*. Basingstoke, Macmillan, 322 p.
- Page, S. (ed.), 2000. *Regions and development : politics, security and economics*. Londres, Frank Cass, 279 p.
- Panagariya, A., 1999. "The regionalism debate : an overview". *The World economy*, n°4, p. 477-513
- Panikkar, K., 1999. Regionalism and World Security. *India Quaterly*, n°3/4, p. 131-136
- Pempel, T., 2000. International finance and Asian regionalism. *The Pacific Review*, n°1, p. 57-72
- Perroni, C. ; Whalley, J., 2000. "The new regionalism". *Canadian Journal of Economics*, n°1, p. 3-18
- Platier, A., 1956. "Inégalités économiques et politiques de développement à l'échelle régionale et à l'échelle mondiale". *L'Égypte contemporaine*, n°1, p. 1-48
- Postel-Vinay, K., 1998. "La transformation spatiale des relations internationales" in Smouts, M.-C. (dir.). *Les nouvelles relations internationales : pratiques et théories*. Paris, Presses de Sciences Po, p. 163-181
- Raffestin, C., 1974. "Éléments pour une problématique des régions frontalières". *L'Espace géographique*, n°1, p. 12-18
- Ravenhill, 2000. "APEC adrift : implications for economic regionalism in Asia and the Pacific". *The Pacific Review*, n°2, p. 319-333
- Rietveld, P., 1999. *Regional development in an age of structural economic change*. Aldershot, Ashgate, 284 p.
- Robson, P., 1998. *The Economics of International Integration*. Londres, Routledge, 333 p.
- Scheff, J., 2001. *Learning regions : regional networks as an answer to global challenges*. New York, Peter Lang, p.236 p.
- Schiff, M., 2002. *Regional integration and development in small states*. Washington, Banque Mondiale, 28 p.
- Schiff, M ; Winters, A., 2003. *Regional integration and development*. Washington, Banque Mondiale, 322 p.
- Schirm, S., 2002. *Globalization and the new regionalism : global markets, domestic politics and regional co-operation*. Cambridge, Polity Press, 234 p.
- Schulz, M. et alii., 2001. *Regionalization in a globalizing world : a comparative perspective on forms, actors and processes*. Londres, Zed, 352 p.
- Scollay, R., 2001. "The changing outlook for Asia-Pacific regionalism". *World economy*, n°9, p. 1135-1160
- Siroen, J.-M., 2000. *La régionalisation de l'économie mondiale*. Paris, La Découverte, 121 p.

- Siroen, J.-M., 1996. "Régionalisme contre multilatéralisme ?" *Cahiers Français*, n° 269, p. 90-96
- Sparke, M., 2002. "Between Post-colonialism and Cross-border Regionalism". *Space and Polity*, n°2, p. 203-213
- Tapinos, G., 2000. "Mondialisation, intégration régionale, migrations internationales". *Revue internationale des sciences sociales*, n°165, p. 341-352
- Telo, M., 2001. *European Union and new regionalism : regional actors and global governance in a post-hegemonic era*. Aldershot, Ashgate, 330 p.
- Ténier, J., 2003. *Intégrations régionales et mondialisation*. Paris, La documentation Française, 232 p.
- Teunissen, J. (ed.), 1998. *Regional integration and multilateral cooperation in the global economy*. La haye, Fondad, 246 p.
- Venable, A., 1999. *Regional integration agreements : a force for convergence or divergence ?* Washington, D.C., Banque Mondiale, 26 p.
- Wei, S.- J. ; Frankel, J., 1998. "Open regionalism in a world of continental trade blocs". *International Monetary Fund Staff Papers*, n°3, p. 440-453
- Wheeler, S., 2002. "The new regionalism : key characteristics of an emerging movement". *Journal of the American Planning Association*, n°3, p. 267-278

V. Mondialisation

Aknin, A. *et alii.*, 2000. *Développement : 12 thèmes en débat*. Paris, Ministère des affaires étrangères, 95 p.

"Anciennes nations, nouveaux réseaux", 1997. *Cahiers de médiologie*, n°3, p. 3-318

Audretsch, D. ; David, B. ; Charles, F., 2001. *Globalization and regionalization : challenges for public policy*. Boston, Kluwer, 245 p.

Barber, B., 1996. *Mondialisation et intégrisme contre la démocratie*. Paris, Desclée de Brouwer, 303 p.

Béji, H., 1997. *L'imposture Culturelle*. Paris, Stock, 164 p.

Bhalla, A.S. (dir.), 1998. *Mondialisation, croissance et marginalisation*. Montréal, Centre de Recherches pour le Développement International, 288 p.

Castells, M., 2001. *La société en réseaux*. Paris, Fayard, 671 p.

Césari, J., 1999. "Les anonymes de la mondialisation". *Cultures et conflits*, n°33/34, p. 5-145

Chavagneux, C., 1999. "Les paradis fiscaux". *Alternatives économiques*, n°169, p. 30-39

Cohen, E., 1996. *La tentation hexagonale. La souveraineté à l'épreuve de la mondialisation*. Paris, Fayard, 460 p.

Colonomos, A., 1995a. "Sociologie et science politique : les réseaux, théories et objets d'études". *Revue française de science politique*, n°1, p. 165-178

Colonomos, A., 1995b. *Sociologie des réseaux transnationaux*. Paris, L'Harmattan, 300 p.

Cook, P. ; Kirkpatrick, C., 1995. *Globalization, regionalism and third world development*. Manchester, Institute for development policy and management, University of Manchester, 30 p.

Cooper, F., 2001. "Le concept de mondialisation sert-il à quelque chose ?" *Critique internationale*, n°10, p. 101-125

"Coopération internationale face aux centres offshore", 2000. *Rapport moral sur l'argent dans le monde*, p. 191-202

"Cultures et mondialisation : résistances et alternatives"., 2000. *Alternatives Sud*, n°3, 262 p.

Cuq, J-P., 1991. *Le français langue seconde : origines d'une notion et implications didactiques*. Paris, Hachette, 224 p.

Degenne, A. ; Forsé, M., 1994. *Les réseaux sociaux, une analyse structurale en sociologie*. Paris, Armand Colin, 279 p.

Dollfus, O., 1997. *La mondialisation*. Paris, Presse de Sciences Politiques, 166 p.

Dollfus, O., 1994. *L'espace monde*. Paris, Economica, Géo Poche, 111 p.

Dollfus, O., 1990. *Le système Monde*. Géographie Universelle, Mondes nouveaux, tome 1, Paris, Reclus-Hachette, p. 274-529

Dollfus, O. ; Grataloup, C. ; Levy, J. *et alii.*, 1999. *Mondialisation : les mots et les choses*. Paris, Karthala, 358 p.

"Du cercle d'amis à Internet : un monde de réseaux", 2000. *Sciences humaines*, n°104, p. 21-37

Duhamel, G., 2001. *Les paradis fiscaux*. Paris, Grancher, 406 p.

Durand, M-F. ; Lévy, J. ; Retailé, D., 1992. *Le monde, espaces et systèmes*. Paris, PFNSP-Dalloz, 565 p.

Elsenhans, H., 1999. "La mondialisation : mythes et véritables défis". *Naqd*, n°12, p. 105-123

Flichy, P. ; Quéré, L., 2000. "Communiquer à l'ère des réseaux". *Réseaux*, n°100, p. 7-585

Forget, P. ; Polycarpe, G., 1997. *Le réseau et l'infini : essai d'anthropologie philosophique et stratégique*. Paris, Economica, 178 p.

- "Géographie et Mondialisation", 1999. *L'Espace géographique*, n°1, p. 13-48
- Globalization and Citizenship*, 1997. Genève, United Nations Research Institute for Social Development, UNRISD, 49 p.
- Grataloup, C., 1998. "La mondialisation, phénomène historique". *Bulletin de liaison des professeurs d'histoire-géographie de l'académie de Reims*, n°16.
- Guillou, M., 1996. "La francophonie, enjeu de la globalisation". *Études*, n°3884, Paris, p. 445-455
- Harvey, D., 1989. *The conditions of post-modernity. An enquiry into origins of cultural change*. Cambridge, Basic Blackwell, 298 p.
- Held, D. (ed.), 2000. *A globalizing world ? Culture, economics, politics*. Londres, Routledge, 188 p.
- Held, D., 1999. *Global transformations : politics, economics and culture*. Cambridge, Polity Press, 515 p.
- Held, D. et alii., 2000. *The global transformations reader : an introduction to the globalization debate*. Malden, Polity Press, 480 p.
- Hirst, P. ; Thompson, G., 1996. *Globalization in Question*. Cambridge, Polity Press-Blackwell, 227 p.
- Kebabdjian, G., 1998. "Analyse économique et mondialisation". *Cahier du GEMDEV*, n°26, Regards croisés sur la mondialisation, p. 64-85
- Kerckhove (de), D., 2000. *L'intelligence des réseaux*. Paris, Odile Jacob, 306 p.
- Lahiri S., 2001. *Regionalism and globalization : theory and practise*. New York, Routledge, 332 p.
- "La mondialisation en débat", 1997. *Sciences humaines*, hors série, n°17, 78 p.
- Lazzaroti, O., 2000. "Patrimoine et tourisme : un couple de la mondialisation". *Mappemonde*, n°57, p. 12-16
- Les organisations internationales à vocation universelle*, 1994. Paris, La documentation Française, 148 p.
- Lévy, J., 1999. *Le tournant géographique*. Paris, Belin, Mappemonde, 399 p.
- "Les paradis fiscaux", 1999. *L'Économie politique*, n°4, p. 2-112
- Michie, J. (ed) 2003. *The handbook of globalisation*. Abingdon, Edward Elgar, 448 p.
- Mittelman, J., 2000. *The globalization syndrome : transformation and resistance*. Princeton, Princeton University press, 286 p.
- Mondialisation au-delà des mythes*, 1997. Paris, La Découverte, les dossiers de l'état du monde, 174 p.
- "Mondialisation et gouvernance mondiale", 1999. *Problèmes économiques*, n° 2611-2612, avril, 80 p.
- Nations Unies, 1999. *Paradis financiers, secret bancaire et blanchiment d'argent*. New York, Nations Unies, 82 p.
- Panhuyts, H. ; Zaoual, H. (dir.), 2000. *Diversité des cultures et mondialisation. Au-delà de l'économisme et du culturalisme*. Paris, L'harmattan, 214 p.
- Papasotiriou, H. ; Pelagidis, T., 2002. "Globalisation or regionalism?" *Review of International Studies*, n°3, p. 519-535
- Parrochia, D., 1993. *Philosophie des réseaux*. Paris, P.U.F., 300 p.
- Perkmann, P. ; Sum, N.-L., 2002. *Globalization, regionalization and cross-border regions*. Basingstoke, Palgrave, 240 p.
- Pumain, D. ; Offner, J.-M., 1996. *Réseaux et territoires : significations croisées*. La Tour d'Aigues, Éditions de l'Aube, 280 p.
- Reynaud, A., 1981. *Société, espace et justice*. Paris, P.U.F., 263 p.
- Rosenau, J., 1993. "Les processus de mondialisation : retombées significatives, échanges impalpables et symbolique subtile". *Études internationales*, n°3, p. 497-512

- Roy, J-L., 1997. *Mondialisation, développement et culture : la médiation francophone*. La Salle, Huturbise HMH, 155 p.
- Rugman, A., 2000. *The end of globalization : why global strategy is a myth and how to profit from realities of regional markets*. Londres, Random house business books, 237 p.
- Sachwald, F., 1997. "La mondialisation comme facteur d'intégration régionale". *Politique Étrangère*, n°2, p. 257-264
- Schire, R., 1998. *The implications of global changes for the Southern hemisphere countries*. Johannesburg, The institute for the study of public policy, 182 p.
- Scott, A., 2001. *Les régions et l'économie mondiale*. Paris, L'Harmattan, 187 p.
- Siroën, J-M., 1998. *L'OMC et la mondialisation des économies*, Paris, IRES-CGC, 167 p.
- "Territoires éclatés, le rôle des technologies de communication", 1996. *QUADERNI*, n°30, p. 65-125
- Veltz, P., 2002. *Des lieux et des liens. Politique du territoire à l'heure de la mondialisation*. Paris, Éditions de l'Aube, 153 p
- Veltz, P., 2000, *Mondialisation, villes et territoires. L'économie d'archipel*, Paris, P.U.F., 262 p.
- Viceriat, P., 1999. *Les tendances des marchés touristiques*. Paris, Séminaire tourisme ALFA ACI, 22 p.

VI. Territoires et relations internationales

- Arzeni, S. et alii., 2000. *Global governance, regionalism, and the international economy*. Baden-Baden, Nomos, 280 p.
- Badie, B., 1999. *Un monde sans souveraineté. Les États entre ruse et responsabilité*. Paris, Fayard, 306 p.
- Badie, B., 1995. *La fin des territoires, essai sur le désordre international et sur l'utilité sociale du respect*. Paris, Fayard, 276 p.
- Badie, B. ; Smouts, M.-C. (dir.), 1996. "L'international sans territoires". *Cultures et conflits*, Paris, L'harmattan, 422 p.
- Badie, B. ; Smouts, M.-C., 1992. "Le retournement du monde, sociologie de la scène internationale". Paris, Dalloz/PFNSP, 248 p.
- Bailly, A., 1995. *Stratégies spatiales : comprendre et maîtriser l'espace*. Montpellier, RECLUS, 216 p.
- Beniamino, M ; Robillard, D. (dir.), 1993 et 1996. *Le Français dans l'espace francophone*, tomes 1 et 2, Genève, Champion, 964 p.
- Bonnemaison, J. ; Cambrézy, L. ; Quinty-Bourgeois, L. (dir.), 1999. *Le territoire, lien ou frontière ?* Paris, L'Harmattan, vol. 1 et 2, 581 p.
- Bromberger, C. ; Morel, A. (dir.), 2001. *Limites floues, frontières vives. Des variations culturelles en France et en Europe*. Paris, Éditions de la Maison des sciences de l'homme, coll. "Ethnologie de la France", cahier n°17, 404 p.
- Brouard, L. (dir.), 2000. *Les organisations internationales*. Paris, Insée, publications du relais documentaire, 38 p.
- Brunet, R., 2001. *Le déchiffrement du Monde*. Paris, Belin, 400 p.
- Cazes, G., 1999. "Plaidoyer et propositions pour la création d'un observatoire géopolitique du tourisme international". *Les Cahiers Espaces*, n°60, p. 15-22
- Charillon, F. (dir.), 2001. *Les politiques étrangères. Ruptures et continuités*. Paris, La documentation Française, 310 p.
- Corbacho, A. ; Turner, F., 2000. "Des rôles nouveaux pour l'État". *Revue internationale des sciences sociales*, n°163, p. 119-131
- Coutau-Bégarie, H., 1996. *Introduction à la géostratégie*. Paris, Collège interarmées de défense, tome 1, 274 p ; tome 2, 175 p.
- Cuche, D., 2001. *La notion de culture dans les sciences sociales*. Paris, La Découverte, 123 p.
- Czempiel, E.-O. ; Rosenau, J., 1992. *Governance without government : order and change in world politics*. Cambridge, Cambridge University Press, 311 p.
- Deleuze, G. ; Guattari, F., 1980. *Mille plateaux*. Paris, Éditions de Minuit, 646 p.
- Deleuze, G. ; Parnet, C., 1977. *Dialogues*. Paris, Flammarion, 188 p.
- Di Méo, G., 1998. "De l'espace aux territoires". *L'Information géographique*, n°3, p. 99-110
- Di Méo, G., 1991. *L'homme, la société, l'espace*. Paris, Anthropos, 319 p.
- Dieckhoff, A., 2000. *La nation dans tous ses états : les identités nationales en mouvement*. Paris, Flammarion, 354 p.
- Dollfus, O., 1995. *La nouvelle carte du monde*. Paris, P.U.F., 128 p.
- Don Ward, M., 1992. *The new geopolitics*. Philadelphia, Gordon and Breach, 187 p.
- Ferrier, J.-P., 1998. *Le contrat géographique ou l'habitation durable des territoires*. Paris, Fayot, 251 p.
- Foucher, M., 1997. "La fin de la géopolitique ? Réflexions géographiques sur la grammaire des puissances". *Politique Étrangère*, n°1, Paris, p. 19-31
- Foucher, M., 1991. *Fronts et frontières*. Paris, Fayard, 691 p.
- Glassner, M., 1996. *Political Geography*. New York, Wiley & Sons, 716 p.

- Harris, E. ; Yunker, J. (eds), 1999. *Toward genuine global governance : critical reaction to "our global neighborhood"*. Westport, Praeger, 211 p.
- Hurbon, L. (dir.), 1996. *Les transitions démocratiques*. Paris, Syros, 384 p.
- Husson, C., 2002. *L'Europe sans territoire : essai sur le concept de cohésion territoriale*. Paris, Editions de l'Aube/DATAR, 202 p.
- Kurbalija, J. (ed.), 1999. *Knowledge and Diplomacy*. Malte, DiploProjects, 125 p.
- Labrecque, G., 1999. *Les frontières maritimes internationales*. Paris, l'Harmattan, 444 p.
- Lasserre, F., 1997. "De la stratégie diplomatique au concept de région : représentation historique et conflit en mer de Chine du Sud". *Relations internationales et stratégiques*, n°27, p.103-119
- Lasserre, F., 2000. "Les hommes qui voulaient être rois. Principautés et nations sur internet". <http://193.55.107.3/essoc/lasserre/lasserre.htm>
- Lévy, J., 1994. *L'espace légitime. Sur la dimension géographique de la fonction politique*. Paris, Presses de la fondation nationale des sciences politiques, 442 p.
- Lévy, J., 1991. "A-t-on encore vraiment besoin du territoire ?" *Espace Temps*, n°51-52, p. 102-142
- Lévy, J. ; Lussault, M. (dir.), 2000. *Logiques de l'espace, esprit des lieux*. Paris, Belin, Mappemonde, 352 p.
- Lorot, P. ; Thual, F., 1997. *La géopolitique*. Paris, Montchrestien, 158 p.
- Montbrial (de), T., 2000. *Observation et théorie des relations internationales*, Paris, IFRI, 160 p.
- Moreau-Defarges, P., 1998. "La guerre des cultures aura-t-elle lieu ?" *Ramses* 99, p. 275-290
- Noland, M., 1993. "Trends in the global political economy". *Business & and the contemporary world*, n°1, p. 38-49
- OCDE, 2001. *Du bien-être des nations. Le rôle du capital humain et social*. Paris, OCDE, 140 p.
- Organisations internationales à vocation universelle.*, 1993. Paris, La documentation Française, 146 p.
- Papon, P., 1996. *Le sixième continent. Géopolitique des océans*. Paris, Odile Jacob, 336 p.
- PNUD, 2002. *Approfondir la démocratie dans un monde fragmenté. Rapport mondial sur le développement humain 2002*. Bruxelles, De Boeck, 277 p.
- Poche, B., 1996. *L'espace fragmenté : éléments pour une analyse sociologique de la territorialité*. Paris, Harmattan, 275 p.
- Postel-Vinay, K., 2001. "Géographie et pouvoir". *Critique internationale*, n°10, p. 51-58
- Prescott, J., 1985. *The maritime political boundaries of the world*. Londres, Methuen, 76 p.
- Prescott, J., 1975. *The political geography of the oceans*. Londres, David & Charles, 244 p.
- Quelle francophonie pour le XXIe siècle ?*, 1997. Paris, Karthala, 290 p.
- Raffestin, C., 1995a. "Autour de la fonction sociale du pouvoir". *Espaces et sociétés*, n°154, p. 157-164
- Raffestin, C., 1995b. *Géopolitique et histoire*. Paris, Payot, 330 p.
- Raffestin, C., 1980. *Pour une géographie du pouvoir*. Lausanne, Librairies techniques, 249 p.
- Renard, J.-P. (dir.), 1997. *Le géographe et les frontières*. Paris, L'Harmattan, 304 p.
- Retaillé, D., 1997. *Le monde du géographe*. Paris, Presses de Sciences Po, 283 p.
- Retaillé, D., 1996. "L'impératif territorial" in Badie, B. ; Smouts, M.-C. (dir.). "L'international sans territoires". *Cultures et conflits*, Paris, L'harmattan, p. 21-40
- Reynaud, A., 1981. *Société, espace et justice*. Paris, P.U.F., 263 p.
- Said, E. W., 2000, *Culture et impérialisme*, Paris, Fayard/Le Monde diplomatique, 576 p.

- Sanguin, A.-L., 1997. "Geopolitical scenarios from the Mare Liberum to the Mare Clausum : the high sea and the case of the Mediterranean basin". *Geoadria*, n°2, p. 51-62
- Sanguin, A.-L., 1990. "En relisant Ratzel". *Annales de géographie*, n° 555, p. 579-594
- Sanguin, A.-L., 1977. *La géographie politique*. Paris, P.U.F., 183 p.
- Sanguin, A.-L. ; Marchand, H., 1999. "Aux marges du domaine de Neptune : quelques évolutions géopolitiques récentes des littoraux maritimes". *Géographies*, n°3, p. 280-291
- Schmitter, P., 1999. "The future of democracy : could it be a matter of scale". *Social Research*, n°3, p. 933-958
- Simard, M., 2000. "Communautés locales et espace-monde". *Géographie et cultures*, n° 36, p. 3-20
- Smith, R., 1986. *Exclusive Economic Zone claims*. Dordrecht, Martinus Nijhoff Publishers, 501 p.
- Smouts, M.-C., 1995. *Les organisations internationales*. Paris, Armand Colin, 191 p.
- Smouts, M.-C. (dir.), 1998a. *Les nouvelles relations internationales : pratiques et théories*. Paris, Presses de Sciences Po, 407 p.
- Smouts, M.-C., 1998b. "Du bon usage de la gouvernance en relations internationales". *Revue internationale des sciences sociales*, n°155, p. 85-94
- Thiesse, A. -M., 1999. *La création des identités nationales, Europe XVIII^e-XX^e siècle*. Paris, Seuil, 307 p.
- Thual, F., 1999. *Le désir du territoire* Paris, Ellipses, 190 p.
- Thual, F., 1995. *Les conflits identitaires*. Paris, Ellipses, 191 p.
- Veltz, P., 1997. Une organisation géoéconomique à niveaux multiples. *Problèmes économiques*, n°2.548, p. 19-24
- Vigarié, A., 1995. *La mer et la géostratégie des nations*. Paris, Economica, 428 p.
- Vigarié, A., 1992. *Géostratégie des océans*. Caen, Paradigme, 405 p.
- Wainhouse, D., 1964. *Remnants of Empire : The UN and the End of Colonialism*. New York, Harper&Row, 153 p.

Table des figures

Première partie

Figure 1	L'indice d'isolement du PNUE pour quelques îles du Pacifique, de l'océan Indien, de la Caraïbe et de la Méditerranée	10
Figure 2	Graphiques de l'indice d'isolement du PNUE pour quelques îles du Pacifique, de l'océan Indien, de la Caraïbe et de la Méditerranée	11
Figure 3	Classification fonctionnelle de l'île	17
Figure 4	Classification génétique de l'île	19
Figure 5	Schéma d'une typologie des insularités dans les petits espaces insulaires	22
Figure 6	Tableau d'une typologie des insularités dans les petits espaces insulaires	23
Figure 7	Les 28 petits États insulaires en développement dans le monde (SIDS) tel que définis par la Banque mondiale	26
Figure 8	Les 21 régions insulaires de l'Union européenne classées par taille croissante et métropoles	30
Figure 9	Les 33 petits États insulaires dans le monde classés par taille croissante	37
Figure 10	Quelques petits territoires insulaires classés par ordre de taille croissante et métropoles	38
Figure 11	Les petits États insulaires dans le monde classés suivant leur année d'admission à l'ONU	40
Figure 12	Quelques outre-mers dans le monde classés par taille et métropole	42
Figure 13	L'archipel des Alands, entre Suède et Finlande	44 & 45
Figure 14	Modèle des revendications séparatistes et autonomistes dans les États et territoires mono et multi-insulaires	48
Figure 15	Localisation des revendications multi-insulaires dans la Caraïbe et la Méditerranée	50

Figure 16	Localisation des revendications multi-insulaires dans l'océan Indien et le Pacifique insulaire	51
Figure 17	Affichage sauvage dans les rues de Port-Mathurin, capitale de Rodrigues avant les élections de l'Assemblée régionale de septembre 2002	53
Figure 18	Répartition des ZEE des petits États insulaires dans le monde	61
Figure 19	Quelques données sur les ZEE et la pêche des petits États insulaires dans le monde	62
Figure 20	Revendications frontalières maritimes concernant des petits espaces insulaires dans le monde	65
Figure 21	Revendications frontalières maritimes dans la Caraïbe	67
Figure 22	Revendications frontalières maritimes dans l'Océanie insulaire	68
Figures 23 & 24	Revendications frontalières maritimes dans l'océan Indien et la Méditerranée	69
Figure 25	Une typologie des variations ethno-religieuses dans les petites espaces insulaires	71
Figure 26	La répartition de la population de Maurice en fonction des communautés ethniques et religieuses	72
Figure 27	La répartition de la population à la Réunion en fonction des communautés ethniques et religieuses	72
Figure 28	La répartition de la population de Trinidad en fonction des communautés ethniques et religieuses	72
Figure 29	La répartition de la population en Guadeloupe en fonction des communautés ethniques et religieuses	72
Figure 30	La répartition de la population de Fidji en fonction des communautés ethniques et-religieuses	77
Figure 31	La répartition de la population de Nouvelle-Calédonie en fonction des communautés ethniques et religieuses	78
Figure 32	Les États et territoires acteurs de la francophonie dans le bassin india-océanique	80
Figure 33	La francophonie dans le bassin India-océanique en 2001	81
Figure 34	Situation du français dans le bassin india-océanique	82
Figure 35	Quelques données sur la population india-océanique francophone en 2001	84

Figure 36	Graphique des données sur la population india-océanique francophone	84
Figure 37	Le réseau culturel et de coopération français dans le bassin india-océanique francophone	86
Figure 38	Le réseau culturel et de coopération français dans l'océan Indien occidental	86
Figure 39	Les régions membres de la Conférence des régions périphériques maritimes (CRPM) d'Europe	90
Figure 40	Les régions centrales et périphériques de l'Union européenne selon l'indice de périphéricité	93
Figure 41	Graphique des PNB par habitant en ppa en 2000	94
Figure 42	Les PNB par habitant en ppa en 2000 des petits États insulaires.....	95
Figure 43	Les index de vulnérabilité économique établis par le Secrétariat du Commonwealth et Lino Briguglio	96
Figure 44	La composition du PNB en 2000	98
Figure 45	La composition du PNB en % entre 1990 et 2000	99
Figure 46	Les activités secondaires et tertiaires dans la Caraïbe	102
Figure 47	Les activités secondaires et tertiaires dans l'océan Indien	103
Figure 48	Les activités secondaires et tertiaires dans l'Océanie insulaire	104
Figure 49	L'aide publique au développement par habitant et la dette en % du PNB en 2000	106
Figure 50	Graphique de l'indice de développement humain (IDH) des petits États insulaires	108
Figure 51	L'indice de développement humain (IDH) des petits États insulaires ...	109

Deuxième partie

Figure 52	Les cercles de relations régionales et internationales des petits espaces insulaires	130
Figure 53	Les principales organisations régionales dans le monde concernant les petits espaces insulaires	132
Figure 54	Le poids démographique des principales organisations régionales dans le monde concernant les petits espaces insulaires	133
Figure 55	Le modèle des sphères du système de coopération régionale	136
Figure 56	La participation des États et territoires de la Caraïbe aux organisations de coopération régionale	139
Figure 57	Les différentes sphères du système de coopération régionale dans la Caraïbe	140
Figure 58	La participation des États et territoires du sud-ouest de l'océan Indien aux organisations de coopération régionale	143
Figure 59	Les différentes sphères du système de coopération régionale dans le sud-ouest de l'océan Indien insulaire	145
Figure 60	La participation des États et territoires insulaires du Pacifique aux processus de coopération régionale	150
Figure 61	Les différentes sphères du système de coopération régionale dans le Pacifique insulaire	151
Figure 62	L'indice de développement humain en 2000 dans le bassin méditerranéen	155
Figure 63	Les principaux petits espaces insulaires en Méditerranée	156
Figure 64	Les réseaux de transports dans le bassin méditerranéen	157
Figure 65	La participation des États et territoires de la Méditerranée aux organisations de coopération régionale	158
Figure 66	Les différentes sphères du système de coopération régionale dans la Méditerranée insulaire	160

**Recherches sur les petits espaces insulaires
et sur leurs organisations régionales
Volume II**

Table des matières

Avant-Propos 3

Introduction 5

Première partie

**L'île est-elle un objet géographique spécifique ?
Étude conceptuelle et critique**

1. À la rencontre de l'île

1.1 L'isolement insulaire : une notion des plus relatives 8
 1. L'indice d'isolement de F. Doumenge est limité
 par les données 8
 2. L'indice d'isolement du PNUÉ connaît aussi ses limites 9

1.2 La taille de l'île impose des limites structurelles 14

1.3 L'insularité : un caractère à géométrie variable 16
 1. Insularité et déterminisme 16
 2. De l'hypo-insularité à la surinsularité : une typologie 21

1.4 Îléité : le passage de l'espace au territoire 24

1.5 Insularisme : une rhétorique bien huilée 25

1.6 Essai d'une définition des petits espaces insulaires 33

2. La fragmentation et la périphéricité

2.1 Les éléments politiques de différenciation 39
 1. Les micro-États : une lente reconnaissance 39
 2. Les micro-territoires : un paradoxe de l'histoire 41
 3. Les micro-nations : plus virtuelles que réelles 46

2.2 La multi-insularité génère des périphéries de périphéries	47
1. De la demande d'autonomie à l'indépendance	47
2. La fragmentation géographique, ethnique et religieuse : facteurs de balkanisation	54
3. La mono-insularité partagée	58
2.3 Les revendications frontalières maritimes : des enjeux économiques et politiques	60
1. Les ZEE et le droit de la mer	60
2. Des litiges régionaux finalement assez limités	64
2.4 La répartition ethno-religieuse : du multiculturalisme stratifié créole à l'éthno-nationalisme fidjien	70
1. Le multiculturalisme créole a ses limites	70
2. Sociétés autochtones : un développement humain des moins avancés	75
3. L'ethno-nationalisme fidjien et néo-calédonien générateur d'instabilité politique	76
2.5 Les langues comme facteur d'unité ? L'exemple de la Francophonie dans l'océan Indien	79
1. Le faible poids démographique et économique des francophones india-océaniques	79
2. Des locuteurs réels à géométrie variable	81
3. Des actions limitées des instances de la Francophonie et de la France	85
2.6 La périphéricité : oui, mais par rapport à quoi ?	88
3. Vulnérabilité et dépendance : mythe ou réalité ?	
3.1 Les indices de vulnérabilité économique : quelle portée ?	94
3.2 Le poids prépondérant des services, des aides et de la dette	98
1. Une forte concentration et une faible diversification	98
2. Les aides et la dette	105
3.3 L'Indice de développement humain relativise les idées reçues ...	108
Conclusion : qu'en est-il des spécificités insulaires ?	112

Deuxième partie

Les dynamiques territoriales à l'échelle régionale

1. Régionalisation : une approche des mots et des choses

- 1.1 La région : une notion polysémique 117
- 1.2 La régionalisation : un processus mondial 119
- 1.3 La régionalisation : au-delà de la territorialité ? 123

2. Régionalisation et insularité

- 2.1 La nécessité de la coopération en milieu insulaire 126
- 2.2 Des acteurs à différencier car la régionalisation est protéiforme . 131
- 2.3 Le modèle des sphères du système de coopération régionale ... 135
 - 1. La sphère économique et politique 137
 - 2. La sphère technique de coopération intrarégionale 137
 - 3. La sphère des puissances extérieures 137

3. Une typologie des coopérations régionales insulaires

- 3.1 La Caraïbe : une coopération à l'ombre des États-Unis138
- 3.2 L'Océan indien : une coopération balbutiante 142
- 3.3 Le Pacifique : fragmentation géographique et ethnique 149
- 3.4 La Méditerranée : une coopération technocratique 154

Conclusion : plaidoyer et propositions pour la création d'un observatoire des petits États et territoires dans le monde 165

Bibliographie thématique 176

Table des figures212

Table des matières216

Première partie

L'île est-elle un objet géographique spécifique ? Étude conceptuelle et critique

1. À la rencontre de l'île	8
2. La fragmentation et la périphéricité	39
3. Dépendance et vulnérabilité : mythe ou réalité ?	94
Conclusion : qu'en est-il des spécificités insulaires	112

1. À la rencontre de l'île

Depuis maintenant 15 ans que nous travaillons sur les îles des Caraïbes, de la Méditerranée, du Pacifique ou de l'océan Indien, nous n'avons jamais véritablement posé la question de la nature de l'objet scientifique qui est au cœur de nos recherches. Nous allons procéder dans ce premier chapitre à une approche systémique de l'île. Les différents concepts et notions qui permettent d'approcher l'objet géographique seront par commodité traités les uns après les autres, mais en gardant à l'esprit qu'ils sont interdépendants. Une définition sera proposée dans le sixième paragraphe pour essayer d'appréhender l'île dans une définition qui s'appliquera à ce que l'on appellera les petits espaces insulaires.

1.1 L'isolement insulaire : une notion des plus relatives

La fragmentation géographique, générée par la mer et les océans, que connaissent les îles et les archipels ne joue bien évidemment pas dans le sens de la cohésion nationale et de la continuité territoriale. Elle est une entrave majeure à la diffusion de l'éducation, des soins de santé, de l'approvisionnement alimentaire, de la technologie, des échanges de biens et de personnes, mais aussi de l'information. Elle est donc génératrice de discontinuité et se double d'un isolement qui peut se mesurer notamment par l'indice d'isolement de François Doumenge (Doumenge 1984), et du Programme des Nations Unies pour l'environnement (PNUE, 1998).

1. L'indice d'isolement de F. Doumenge est limité par les données

Cet indice consiste à diviser la surface de la Zone économique exclusive (ZEE) par la surface émergée du territoire ; en théorie, plus cet indice est élevé et plus l'isolement océanique est prononcé. François Doumenge définit ainsi quatre classes d'îles et d'archipels en fonction de leur isolement. On y trouve les territoires archipélagiques structurés ; les territoires océaniques très cohérents ; les territoires archipélagiques dispersés à îles isolées et enfin les îles extrêmement isolées.

Pour intéressant qu'il soit, cet indice est difficile à mettre en pratique dans l'océan Pacifique, par exemple, car la plupart des États et territoires sont multi-insulaires¹. L'archipel des Fidji est ainsi composé de plus de 300 îles pour 830 000 habitants, celui du Vanuatu de 80 îles pour 190 000 habitants, les Salomon comptent près de 1 000 îlots et îles peuplés de 460 000 habitants. Dans ces conditions, il faudrait connaître la ZEE de chacune des îles composant un État, faute de quoi, l'indice sera général et ne permettra que des comparaisons d'État à État sans tenir compte de leur dispersion

1. Seuls Guam, Nauru et Niue sont des États et territoires mono-insulaires

géographique. Il est certain par exemple, que les îles Torres ou Banks, au nord de l'archipel du Vanuatu, sont plus isolées qu'Efate (l'île capitale) qui est plus proche de la Nouvelle-Calédonie et qui possède un aéroport international. Que dire aussi des îles de la Polynésie française, des États fédérés de Micronésie, ou encore de Kiribati, qui s'étendent sur plusieurs centaines de kilomètres, mais qui présentent le même indice d'isolement, si l'on se réfère à leur ZEE globale, alors que de nombreux cas de figure sont envisageables pour appréhender leur isolement respectif. Pour les îles de la Caraïbe et de la Méditerranée, où la mono-insularité est davantage répandue, cet indice est plus commode à mettre en pratique.

2. L'indice d'isolement du PNUE connaît aussi ses limites

Dans l'attente de données de ZEE île par île, voyons ce qu'enseigne l'indice d'isolement développé en 1998 par le Programme des Nations Unies pour l'environnement (PNUE). Il s'agit de considérer cette fois les sources potentielles de colonisation des espèces végétales et animales endémiques. En partant du postulat "qu'une appréciation objective de l'isolement est possible en prenant en compte les effets d'endémisme ressentis à la fois par les espèces vivantes végétales et animales et par la stabilité ou la fragilité de leurs associations" (Doumenge, F. 1984, p. 303), on peut utiliser cet indice comme indicateur d'isolement insulaire. Pour une île donnée, il convient, pour établir cet indice, d'additionner la racine carrée de la distance de l'île la plus proche ayant une taille équivalente ou supérieure, la racine carrée de la distance de l'archipel le plus proche et enfin la racine carrée de la distance du continent ou pays continental le plus proche. L'indice permet principalement de donner une appréciation générale sur l'importance de l'endémisme végétal et animal que l'on pourra compléter avec l'indice d'endémisme de F. Doumenge (1984) qui est le nombre total des genres, des espèces et des sous-espèces du peuplement insulaire divisé par le nombre des endémiques (reliques et relictés).

Cet indice varie potentiellement de 1 à 149 (pour l'île de Pâques²). Pour l'échantillon d'îles que nous considérons (fig. 1 et fig. 2), notre choix se porte, à des fins de comparaisons, sur l'île qui accueille la capitale. Ce choix permet d'envisager des îles ayant généralement deux portes d'entrée (un port et un aéroport) et des fonctions politiques, économiques et sociales de premier ordre. Cet indice (fig. 1) permet de confirmer que l'Océanie insulaire est celle qui présente les indices les plus élevés

2. Dans ce cas, on prend pour le calcul la racine carrée de 2011 km (pour l'île la plus proche), la racine carrée de 2011 km (pour l'archipel le plus proche) et la racine carrée de 3 568 km (pour le continent le plus proche).

Ile principale pour chaque archipel	Indice d'isolement du PNUE
Pacifique insulaire	
Efate (Vanuatu)	62
Guadalcanal (Îles Salomon)	75
Saipan (Îles Mariannes du Nord)	78
Funafuti (Tuvalu)	82
Guam	86
Tarawa (Kiribati)	87
Upolu (Samoa)	87
Nouvelle-Calédonie	88
Viti Levu (Fidji)	88
Nukunonu (Tokelau)	93
Tutuila (Samoa américaines)	95
Uvea (Wallis et Futuna)	96
Nauru	97
Niue	97
Tahiti (Polynésie française)	102
Pitcairn	103
Rarotonga (Cook)	106
Pohnpei (États fédérés de Micronésie)	108
Hawaï	109
Océan Indien	
Mayotte	47
Grande Comores (Comores)	49
Malé (Maldives)	63
Mahé (Seychelles)	66
Réunion	73
Maurice (Maurice)	87
Christmas (Australie)	79
Cocos (Australie)	103
Caraïbe	
Trinidad (Trinidad & Tobago)	15
Aruba	18
Curaçao	22
St Kitts (St Kitts-Nevis)	34
New Providence (Bahamas)	36
St Vincent (St Vincent & Grenadines)	37
Antigua	41
Grand Turk (Îles Turks & Caicos)	41
Grand Cayman (Îles Cayman)	42
St Maarten	45
Barbade	46
Grenade	46
Anguilla	48
Méditerranée	
Tenerife (Canaries)	19
Corse	23
Chypre	27
Crète (Grèce)	28
Mallorque (Baléares)	32
Malte (Malte)	35

Source : PNUE, 1998

Figure 1. L'indice d'isolement du PNUE pour quelques îles du Pacifique, de l'océan Indien, de la Caraïbe et de la Méditerranée

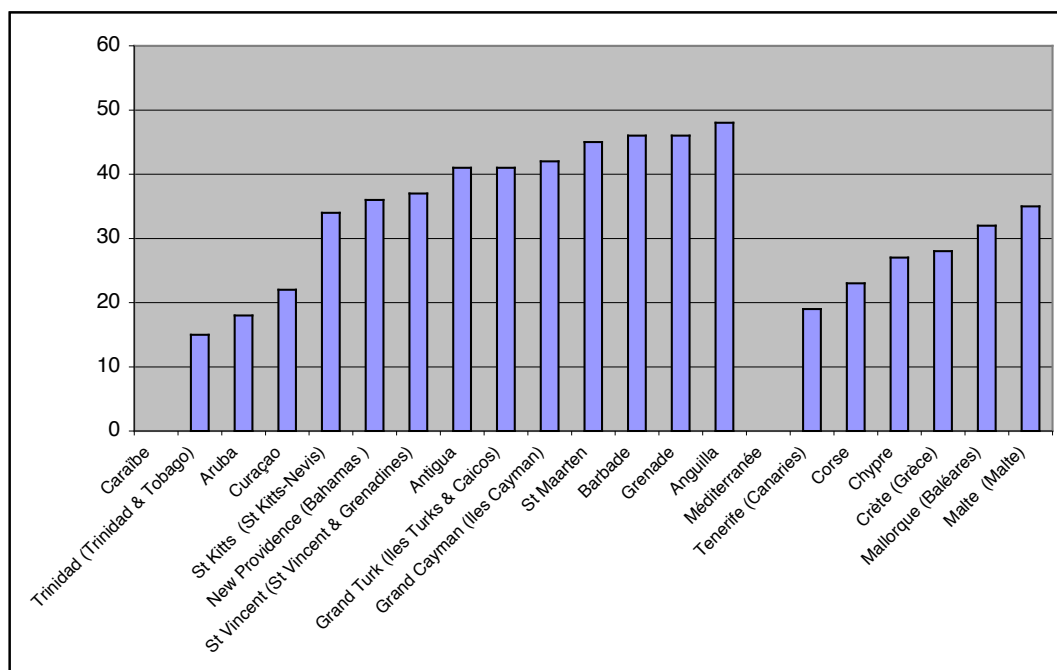
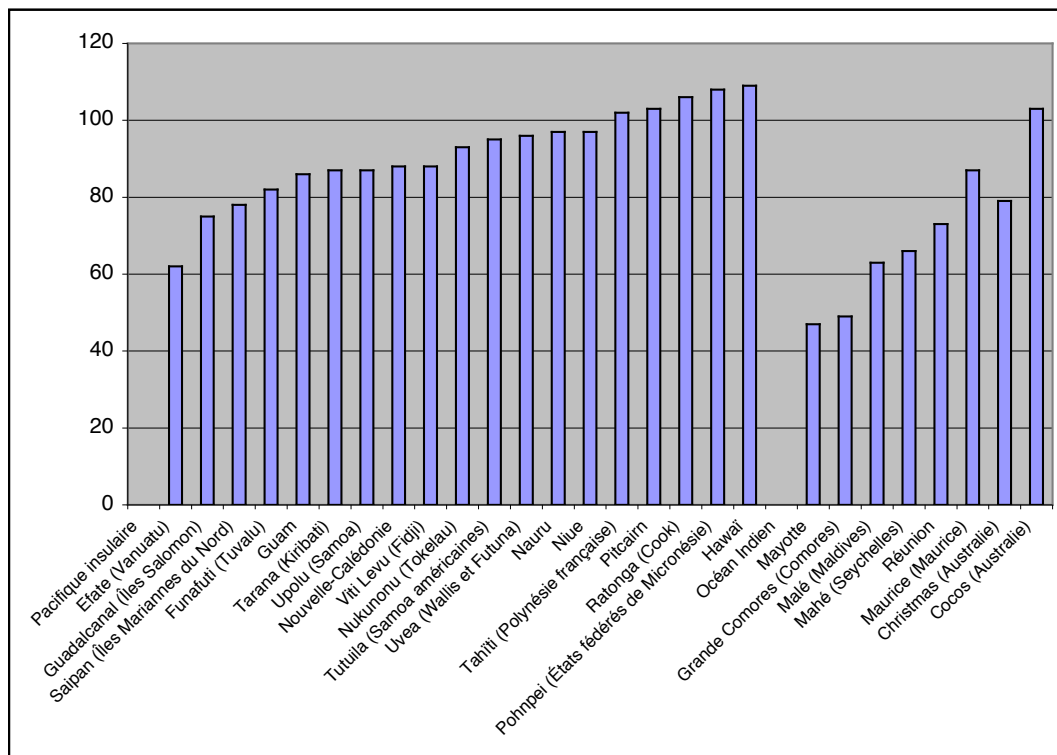


Figure. 2. Graphiques de l'indice d'isolement du PNUE pour quelques îles du Pacifique, de l'océan Indien, de la Caraïbe et de la Méditerranée

d'isolement (de 62 à 109) parmi l'échantillon retenu. Il vient ensuite l'océan Indien (de 47 à 103), puis la Caraïbe (de 15 à 48) et enfin la Méditerranée (de 19 à 35). Si ces données semblent globalement cohérentes, dans le détail l'indice n'est guère satisfaisant car, comme pour celui de F. Doumenge, il ne tient pas compte des activités humaines des îles ou des continents proches, pas plus que de la desserte aérienne ou maritime et donc de l'accessibilité.

Pour l'Océanie insulaire, si l'on conçoit que Pitcairn soit isolée, il n'en est pas de même pour Hawaï qui, avec plus de 23 millions de passagers transportés par avion en 2000, se place parmi les 40 plus forts trafics de passagers aériens au monde devant Sydney ou Zurich. Le port d'Honolulu réalise par ailleurs un trafic total équivalent à celui de Wellington et supérieur à celui d'Adélaïde. À l'autre extrémité, les îles de Guadalcanal et d'Efate, en dépit de leur indice, sont dans les faits économiquement et politiquement isolées. Néanmoins, et en dépit des nuances, les îles du Pacifique, exceptées les Hawaï, sont en marge des routes maritimes et aériennes ainsi que des échanges commerciaux et humains de la zone Asie-Pacifique. Ce que ne nous dit pas l'indice d'isolement, c'est qu'elles connaissent toutes un enclavement économique marqué, bien que l'on puisse discerner des nuances selon les États.

Dans l'océan Indien, Mayotte semble moins isolée que la Réunion alors que cette dernière possède deux aéroports internationaux qui desservent la région et la France par vols directs plusieurs fois par jour. Pour Mayotte, il n'existe toujours pas de desserte aérienne directe avec la France et les passagers doivent transiter par la Réunion ce qui allonge de façon notable la durée du voyage. Pareillement, l'île Maurice présente un indice plus fort d'isolement que la Réunion, alors qu'Air Mauritius, compagnie nationale, propose des vols régionaux et internationaux à destination de l'océan Indien et de l'Europe. Par ailleurs, le port de Port-Louis s'impose aujourd'hui en tant qu'escale des grandes lignes de porte-conteneurs et tend à assurer la fonction de port d'éclatement du trafic maritime dans la région india-océanique.

Pour la Caraïbe, les situations devraient être assez homogènes au regard de l'architecture géographique de la région. Néanmoins des incohérences sont de mise puisque Curaçao, "capitale" des Antilles néerlandaises, présente un indice inférieur à celui de la Barbade. Cette dernière est parfaitement reliée à toutes les grandes métropoles européennes et de l'est des Etats-Unis et du Canada, alors que pour se rendre à Curaçao, il faut transiter soit par Caracas au Venezuela en provenance des Petites Antilles, soit par St Maarten en provenance d'Europe.

Pour la Méditerranée enfin, on prendra seulement l'exemple de Malte et de Tenerife et de leur indice respectif dont la comparaison fait apparaître la première plus isolée que la seconde. Et pourtant, l'île de Malte jouit, grâce à son histoire et sa position géographique centrale en Méditerranée ainsi que par sa compagnie aérienne nationale et ses ports de commerce, d'une parfaite intégration dans l'Europe et le Moyen-Orient. Il est difficile d'en dire autant de Tenerife.

On voit, une fois de plus, combien il est malaisé de mesurer par des indicateurs des phénomènes aussi complexes et relatifs que ceux qui découleraient de l'isolement. La difficulté est d'autant plus aiguë que l'isolement, comme l'îlénité, est souvent largement perçu par les individus en fonction de leur culture, identité et histoire personnelle. C'est donc davantage un sentiment à géométrie variable qu'une donnée objective. Il demeure, que l'isolement est aujourd'hui un épiphénomène à la surface du globe et rares sont les lieux ou espaces qui souffrent d'isolement géographique absolu. Les îles n'échappent pas à ce constat et il est vrai que des barrières géographiques fortes (cours d'eau, chaînes de montagnes, déserts, zones glaciales...) peuvent avoir des effets d'isolement et de discontinuité spatiale beaucoup plus nets que la mer. Dans tous les cas, les facteurs tomogènes³, pour reprendre le néologisme de J. Ch. Gay (1999a), conduisent à individualiser les territoires. Ainsi, certaines zones continentales du Canada, du Brésil, d'Argentine, d'Amazonie ou des plaines d'Asie centrale sont infiniment plus isolées que les îles de la Caraïbe ou de la Méditerranée, par exemple. "La barrière géographique que représente la côte de l'île n'est donc finalement que l'un des nombreux mécanismes possibles d'isolement" (Benoist 1987 *in* Îles tropicales : insularité, insularisme, p. 38). Il faut la situer à sa juste place dans un ensemble de facteurs concourant à l'isolement. A. Saussol résume bien les choses quand il dit : "Ce qui différencie l'île de l'isolat montagnard ou de l'oasis, c'est la netteté de la rupture entre le microcosme et son environnement liquide, qui affecte la représentation que l'on a de cet espace au point d'en faire le symbole du monde clos" (Saussol 1988, p. 271).

Il est sans doute plus juste d'envisager aujourd'hui l'isolement en termes de degrés d'enclavement. La notion d'enclavement nous permet d'abolir la distance linéaire, qui serait l'éloignement, et de la remplacer avantageusement par les notions relatives de distance-temps pour ce qui concerne plus particulièrement le transport des individus par avion et de distance-coût pour ce qui est du transport maritime des marchandises. Ces deux indicateurs, distance-temps et distance-coût, permettent de mesurer de façon plus objective l'accessibilité humaine et commerciale des îles. Ils sont aussi des indicateurs fondamentaux pour apprécier l'insularité qui est, ou a été, intimement liée à l'accessibilité ; nous y venons dans le paragraphe 1.3.

3. Un phénomène tomogène est un phénomène qui produit des discontinuités spatiales, de tomo ("coupe-section" en grec) et de gène ("qui engendre") : J. -Ch. Gay, 1999a, p. 207.

1.2 La taille de l'île impose des limites structurelles

La taille d'un territoire est-elle un paramètre déterminant pour son développement économique et social ? À en croire les économistes, il n'existe pas de corrélation entre la taille des pays et leur niveau de développement. D'ailleurs, il n'existe aucune définition universellement acceptée du concept de petite taille (Lessard 2000). Pour s'en convaincre, il suffit d'apprécier la prospérité du Vatican (0,44 km²), de la Principauté de Monaco (2 km²), de San Marin (61 km²), d'Andorre (468 km²), du Liechtenstein (160 km²). Et du côté des États insulaires, quelques beaux exemples aussi de "réussite" en termes de développement avec l'île de (573 km²), les îles Féroé (1 400 km²), la Barbade (431 km²), Bahreïn (665 km²), Singapour (693 km²) ou Hong Kong (1 092 km²). Ces quelques exemples, parmi d'autres, nous confirment dans l'idée qu'il n'est pas clairement démontré que la petite taille provoque les problèmes des petites îles ou États. Nous verrons par la suite (3.3) que globalement les petits états et territoires bénéficient d'un niveau de développement humain plus favorable que bien des États de plus grande superficie. Le débat petitesse/sous-développement reste ouvert et continue de soulever de vives polémiques chez les économistes. Un consensus s'établit en interprétant la petitesse "comme une situation dans laquelle les options - les options de développement - sont limitées. Les conditions se conjuguent pour restreindre les possibilités des petits pays à mener une politique de développement active, pour ne pas dire indépendante" (Lestrade 1987).

Pour autant, il est indéniable que la petite taille induit des limites structurelles quel que soit le niveau de développement du territoire concerné. Sans entrer dans les détails, nous rappellerons simplement ces limites structurelles en précisant toutefois qu'on les retrouve dans tous les pays en développement quelle que soit leur taille :

- les ressources naturelles sont d'autant plus limitées que la superficie de l'île est restreinte,
- la forte concentration des exportations sur quelques produits de base (sucre, banane, épices) rend fragile leur position sur le marché mondial
- la carence en main-d'œuvre qualifiée est le résultat d'un manque d'établissements spécialisés dû à la faiblesse de la population et aux migrations,
- la densité de population est souvent élevée et s'accompagne de chômage,
- l'étroitesse du marché intérieur ne permet pas, en général, "de répartir l'amortissement des infrastructures sur une production importante, surcoût qui pèse sur la compétitivité" (Vellas *in* Crusol 1988, p. 58),
- les petites îles sont très exposées à des chocs soudains qui peuvent être d'ordre économique ou prendre la forme de catastrophes naturelles d'autant plus graves que l'île est petite.

"Du bonheur d'être petit" disait un diplomate français (Bonnefous 2001) en rappelant que les territoires de Macao et de Hong Kong auraient préféré éviter la dilution de leur population dans 1,3 milliard de Chinois. Le fameux "*small is*

beautiful" a encore de belles perspectives dans un monde qui se globalise. La petitesse insulaire présente donc certains avantages qu'il convient de souligner :

- les petites économies se prêtent bien à modélisation ce qui simplifie la planification,
- les conditions nécessaires à l'établissement de zones franches et autres paradis fiscaux semblent plus facilement et rapidement réunies qu'ailleurs,
- les zones économiques exclusives (ZEE) sont proportionnellement plus grandes, eu égard aux terres émergées, que dans les grands pays
- l'aide publique au développement est plus élevée dans les petites îles, proportionnellement à leur population, que dans les pays plus grands (cf. 3.2)
- une plus grande cohésion sociale semble faire loi du fait d'un sentiment d'appartenance à un même groupe,

Maintenant, on ne sait toujours pas ce qu'on entend par "petite taille". Ce problème des seuils est récurrent dans la littérature scientifique quand il s'agit de borner des espaces, des populations, des phénomènes économiques ou sociaux. La limite que nous retiendrons ici et nous nous en expliquerons plus tard (1.6) est celle de 11 000 km². On remarquera que cette définition épouse la distinction que l'on fait dans la Caraïbe entre les Grandes Antilles de dimension supérieure à 11 000 km² (de Cuba à Hispaniola) et les Petites Antilles de taille comprise entre quelques km² dans les Grenadines à Trinidad avec 5 009 km². L'île de Porto Rico, avec ses 8 897 km², est un espace charnière entre les Grandes et les Petites Antilles.

1.3 L'insularité : un caractère à géométrie variable

1. *Insularité et déterminisme*

Pour Françoise Péron (1993), "la spécificité insulaire ne réside pas dans un ou plusieurs caractères qui seraient absolument propres aux îles, mais dans les interactions multiples de données hétérogènes". L'auteur introduit ainsi la notion de système qui est effectivement fondamentale pour appréhender l'insularité. Néanmoins, l'idée du système suppose que l'insularité est d'autant plus variable que les facteurs seront multiples ou peu nombreux et leurs interactions fortes ou faibles. Toute la difficulté réside donc dans la mise en perspective des facteurs qui définissent l'insularité et des liens qui les unissent. Pour Roger Brunet "l'insularité relève d'un souci d'appréciation objective, externe, empirique, éventuellement fondée sur la mesure" (Brunet 1993, p. 281). Cependant, on a vu précédemment, pour deux des facteurs qui bâtissent l'insularité, la petite taille et l'isolement, combien il était difficile d'en faire une approche quantitative qui soit satisfaisante.

Le flou épistémologique qui entoure l'insularité et l'île n'est pas nouveau et, à travers la littérature (citée par Tissier 1984) de "nos anciens", on peut lire par ordre chronologique :

"Il est donc impossible de donner de l'insularité une définition simple puisqu'une définition devrait concilier dans une seule formule des caractères généraux contradictoires ; il faut étudier les aspects divers de l'existence humaine dans les îles et ne pas prétendre faire de cette diversité une unité illusoire" (Vallaux 1908, p.110).

"En d'autres termes y-a-t-il, peut-il y avoir pour l'anthropogéographie et à sa suite pour l'histoire, une catégorie étiquetée "îles" et valable quelles que soient les circonstances" (Febvre 1922, 227).

"Ici encore on chercherait une nécessité, une loi des îles pesant sur des hommes sur les sociétés humaines ; on ne trouverait que variété et diversité" (Febvre 1922, 227).

Et aussi, J. Blache d'ajouter "Y-a-t-il une géographie des îles qui soit autre chose qu'une énumération, un classement commode ?" (Blache 1948, p.5).

Pour illustrer ce qui précède la classification fonctionnelle (fig. 3), reconstituée par C. Germanaz, un collègue géographe de l'université de la Réunion, à partir des données des chapitres VIII à XIII (p. 92-178) de l'ouvrage d'Aubert de la Rüe (1935) est édifiante. Nous reproduisons ce schéma (fig. 3) ainsi que la figure 4 avec son aimable autorisation. À la vue de ce schéma, comme le dit très bien J.-L. Tissier, on est "saisi par le vertige monographique que traduit fort bien un ouvrage comme celui d'Aubert de la Rüe" (Tissier 1984, p. 65).

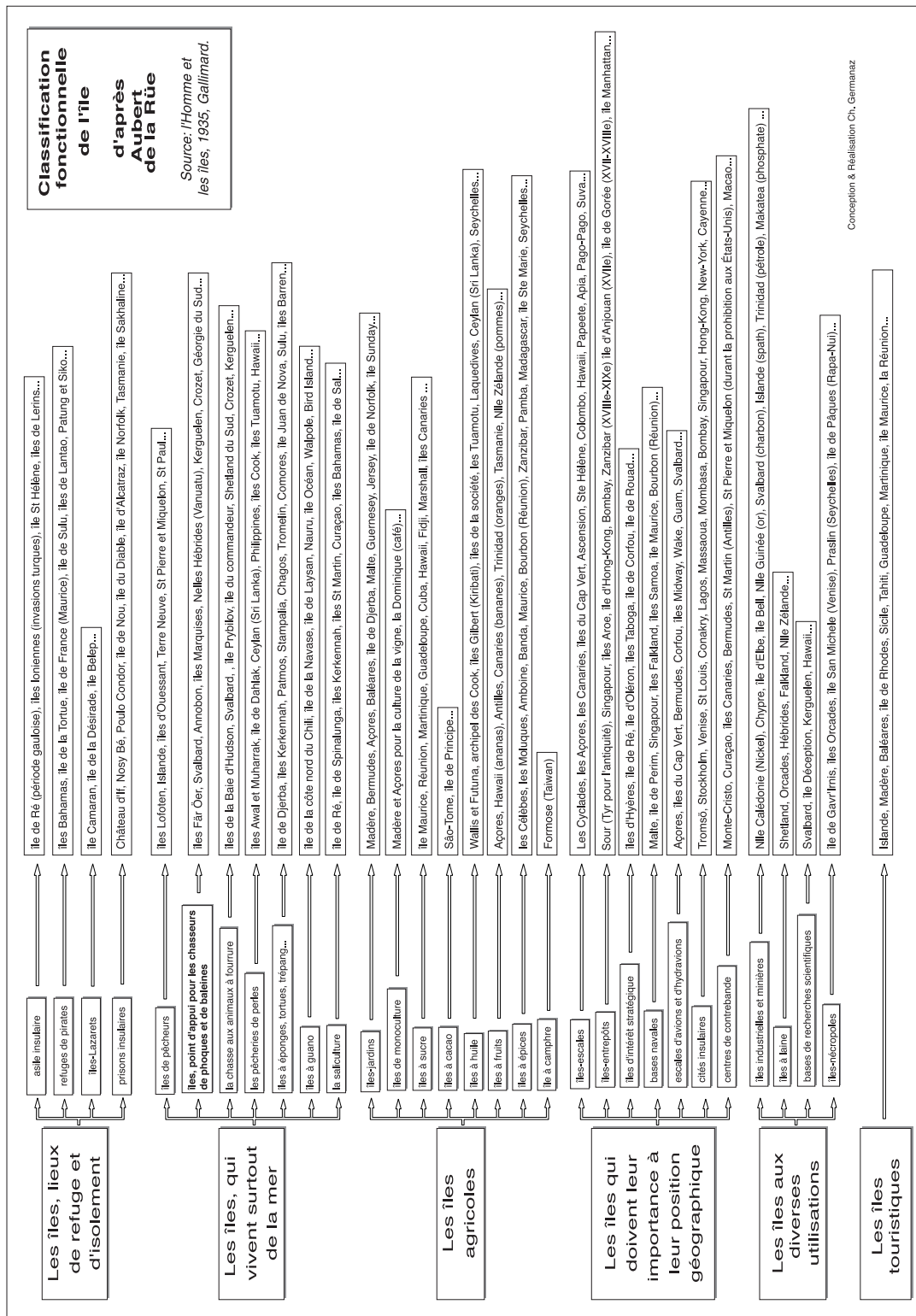


Figure 3. Classification fonctionnelle de l'île

Peut-être, pourrait-on distinguer l'insularité en fonction de ses effets sur la faune et la flore, d'une part, et sur les sociétés humaines, d'autre part. De nombreux auteurs, et notamment des naturalistes⁴, ont démontré des spécificités physiques du milieu insulaire en fonction de la taille et de l'éloignement des îles du continent. Certains indices, comme celui d'endémisme de F. Doumenge, permettent de préciser le degré d'isolement d'une île en fonction de l'importance de l'endémisme du peuplement végétal et animal. F. Doumenge, comme d'autres avant-lui (cf. notamment Wallace, 1890), précise que "la répartition de toutes les espèces terrestres est directement tributaire de l'éloignement. L'accroissement des distances entraîne l'abaissement rapide du nombre d'espèces présentes dans le peuplement. Cet appauvrissement est de règle des bordures continentales vers le centre de bassins océaniques" (Doumenge 1985, p. 303). Louis Brigand ajoute que "le peuplement animal et végétal des îles s'apparente à une course d'obstacles : la chance de peuplement est d'autant plus faible que l'île est plus éloignée du lieu d'origine des espèces immigrantes. Le taux d'immigration augmente avec la surface de l'île. Il diminue avec la distance au point de départ des espèces colonisatrices et au fur et à mesure que le nombre d'espèces installées s'accroît, du fait des phénomènes de prédation et de compétition entre espèces" (Brigand 2002a, p. 25). La cause est donc entendue, il est "des caractères physiques spécifiques au milieu insulaire : morphologie littorale, effet du relief multipliant les zones micro climatiques, variété des paysages sur une superficie réduite, endémisme⁵ biologique, fragilité des écosystèmes" (Benjamin ; Godard 1999, p. 56). De ce point de vue, la classification génétique des îles, proposée par von Richthofen au 19^e siècle, est précieuse car la taxonomie proposée permet de comprendre les dynamiques naturelles et certaines activités humaines⁶ qui se déroulent sur les îles. Christian Germanaz a schématisé (fig. 4) cette classification génétique à partir de l'ouvrage de Aubert de la Rüe (1935).

Les quelques considérations qui précèdent sur les effets de l'insularité sur le peuplement animal et végétal sont admises depuis longtemps. Il en va tout autrement quand on essaie de trouver à l'insularité des influences valides sur les sociétés insulaires. Ces éventuelles particularités humaines ou économiques supposeraient que l'insularité soit un concept géographique qui influencerait sur l'homme au point que l'on pourrait dire que c'est l'île qui fait l'homme. Cela est bien-entendu impensable à moins de replonger tête baissée dans un déterminisme "originel" dont les

4. "Le problème de l'insularité n'est pas une question de pure verbosité pour les naturalistes" disait J. Blache (Blache 1948, p. 7). Cette phrase n'est pas sans nous ramener à notre verbosité de géographe humain ...

5. Sur l'endémisme insulaire voir aussi le bel ouvrage illustré du Muséum d'histoire naturelle (Vigne 1997)

6. J. -Ch. Gay a par exemple montré l'importance du rôle du milieu physique sur la mise en tourisme des îles tropicales (J. Ch. Gay 2000a)

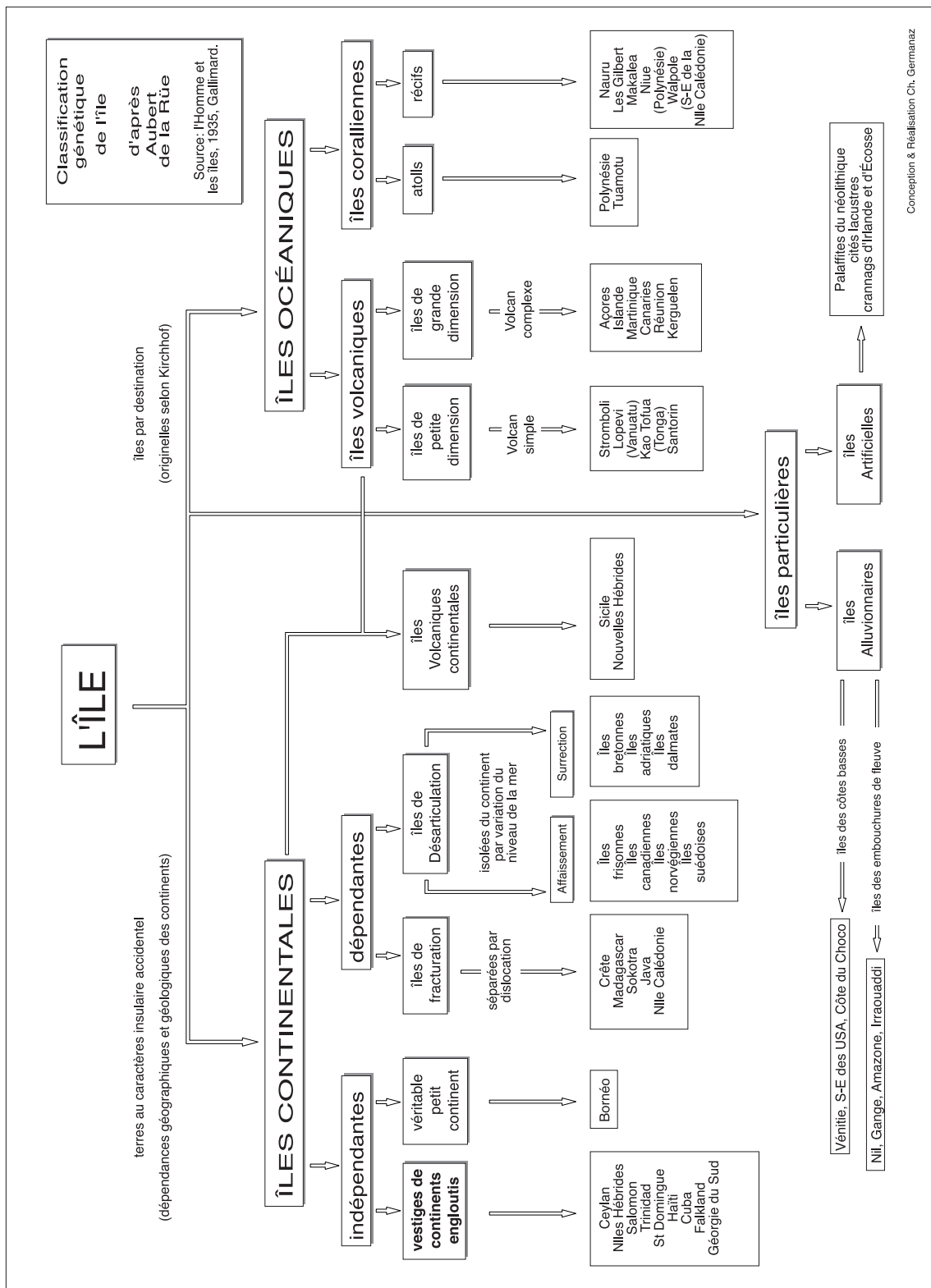


Figure 4. Classification génétique de l'île

géographes ont eu bien du mal à se débarrasser ses dernières décennies (cf. Thumerelle 2001). On peut néanmoins postuler que les insulaires sont davantage déterministes que les continentaux ou tout au moins qu'ils font le jeu de croire à l'influence absolue de l'insularité sur leurs conditions de développement. C'est peut-être l'impression qu'ils donnent quand ils s'adonnent à excès à l'insularisme qui sera l'objet d'un prochain paragraphe (1.5).

Si tout déterminisme est à proscrire, en revanche, envisager l'insularité comme "la relation dynamique qui s'est construite entre un espace insulaire et la société qui y vit" (Pelletier 1997a) semble un juste compromis entre un absolutisme déterministe et réducteur, et une négation qui consisterait à dire qu'une île est parfaitement similaire à un autre objet géographique. On peut donc affirmer que l'insularité ne génère pas systématiquement de problématique particulière. Ceci ne veut pas dire que l'on réfute l'enclavement plus ou moins prononcé des îles ou encore leurs spécificités physiques dues à leur taille et à l'isolement. Non, mais ces données ne sont jamais absolues et n'engendrent pas un mal développement qui placerait *a priori* les îles en position d'isolat ou de marge du système-monde.

On peut enfin, envisager l'insularité en lui apportant une forte charge symbolique pour en faire un terme générique. C'est celui qui fait dire que le monde est un archipel ou que la planète est une île. Déjà, au premier siècle de notre ère, le géographe Strabon parle du monde comme une île. "Que le monde habité soit une île, c'est d'abord l'expérience sensible qui nous force à l'admettre. De tous côtés, en quelque direction qu'il ait été possible d'atteindre les confins de la terre qui nous porte, l'on rencontre la mer, que précisément nous nommons océan : là où il n'est pas donné aux sens de nous le faire admettre, le raisonnement le démontre" (Strabon, cité par Létoublon, 1996, p. 10). Pour Joël Bonnemaison (1997), le monde "peut-être regardé non pas comme un seul espace, mais comme un archipel". C'est d'ailleurs ce qui fait dire à R. Knafou (*in* Péron 1996, p. 40) que "l'insularité tend à devenir un facteur faible d'expression d'une différence". Pour sa part, Hérodote, au V^e siècle avant J.-C., envisageait les cinq oasis du désert libyen (Baharia, Dakkhla, Farafra, Kharga, Siwa) comme un archipel des bienheureux. Ostap Guerchenko, géologue à la retraite, l'exprime à sa manière en parlant de la grande ville minière de Norilsk (216 000 habitants) à 400 km au nord du cercle polaire. "À l'époque soviétique, Norilsk était une ville fermée. Ses habitants étaient arrivés tout jeunes et avaient grandi ici ensemble. Ils étaient devenus tous pareils, comme coulés dans un même moule. Et ils ne voulaient pas des nouveaux venus. C'était comme sur une île" (Libération, jeudi 2 janvier 2003)

Finalement, il semble que l'insularité se mesure plus nettement entre l'île principale et ses îles-satellites qu'entre l'île principale et le continent. Généralement, l'île principale, ou l'île-État dans le cas de la mono-insularité, est parfaitement connectée aux réseaux internationaux de transports aériens, maritimes et d'information. Elle ne souffre donc que faiblement de l'insularité. En revanche, pour les îles secondaires, l'île principale est un cordon ombilical

généralement incontournable. À travers plusieurs thèmes, J. –Ch. Gay (1999, p. 81-83) montre bien l'impact des contraintes insulaires en Polynésie française pour les îles secondaires qu'ils qualifient de périphéries de périphéries. "Papeete, toutes choses restant égales par ailleurs, joue le rôle de Paris pour la Polynésie" (Benjamin, Godard 1999). On pourrait encore graduer les effets de l'insularité par l'intégration plus ou moins avancée de l'île principale à une métropole des pays du Nord. Si l'on reste dans le Pacifique insulaire, la situation des habitants de l'archipel des Marquises est plus enviable que celle des habitants des îles Santa Cruz. Le réseau en ligne, qui va en effet de Paris aux Marquises en passant par Tahiti, est bien plus porteur de développement, même pour les îles en fin de chaîne, que celui qui part de Guadalcanal à destinations des Santa Cruz. Les relations distance-temps et distance-coût, primordiales pour envisager l'éloignement, se voient ainsi complétées par une relation distance-statut politique.

2. De l'hypo-insularité à la surinsularité : une typologie

Nous allons essayer d'établir une typologie des insularités. On retiendra pour critères de classification les statuts institutionnels, l'architecture géographique des îles et le niveau de développement en fonction de l'Indice de développement humain (IDH) défini par le Programme des Nations Unies pour le développement (PNUD). Pour les statuts, on distinguera ainsi les États indépendants, des territoires sous tutelle d'une métropole. Pour l'architecture géographique, on considérera des entités politiques qui sont soit mono-insulaires, soit multi-insulaires avec généralement une île principale et des îles secondaires. Enfin, la classification en trois catégories (développement humain élevé, moyen et faible) de l'IDH, nous donne une approche correcte du développement. Après le croisement entre ces critères, on dégage une typologie à trois catégories et sept types possibles de situation (fig. 5 et fig. 6). On passera ainsi de l'hypo-insularité (Nicolas 2001), qui serait la continentalisation du phénomène insulaire sous l'impulsion de l'intégration et de l'assimilation d'un territoire insulaire à une métropole continentale, à la surinsularité⁷ (Pelletier 1997b), que l'on pourrait qualifier de double insularité.

7. L'auteur nous précise : "Les petites îles qui se trouvent en périphérie du bloc central japonais, les *ritô*, sont caractérisées par ce que j'appelle la "surinsularité". Le rapport entre Japon et continent s'y dédouble par un rapport entre île(s) éloignée(s) et îles centrale(s) (*Hondo*)". Pelletier 1997b, p. 134.

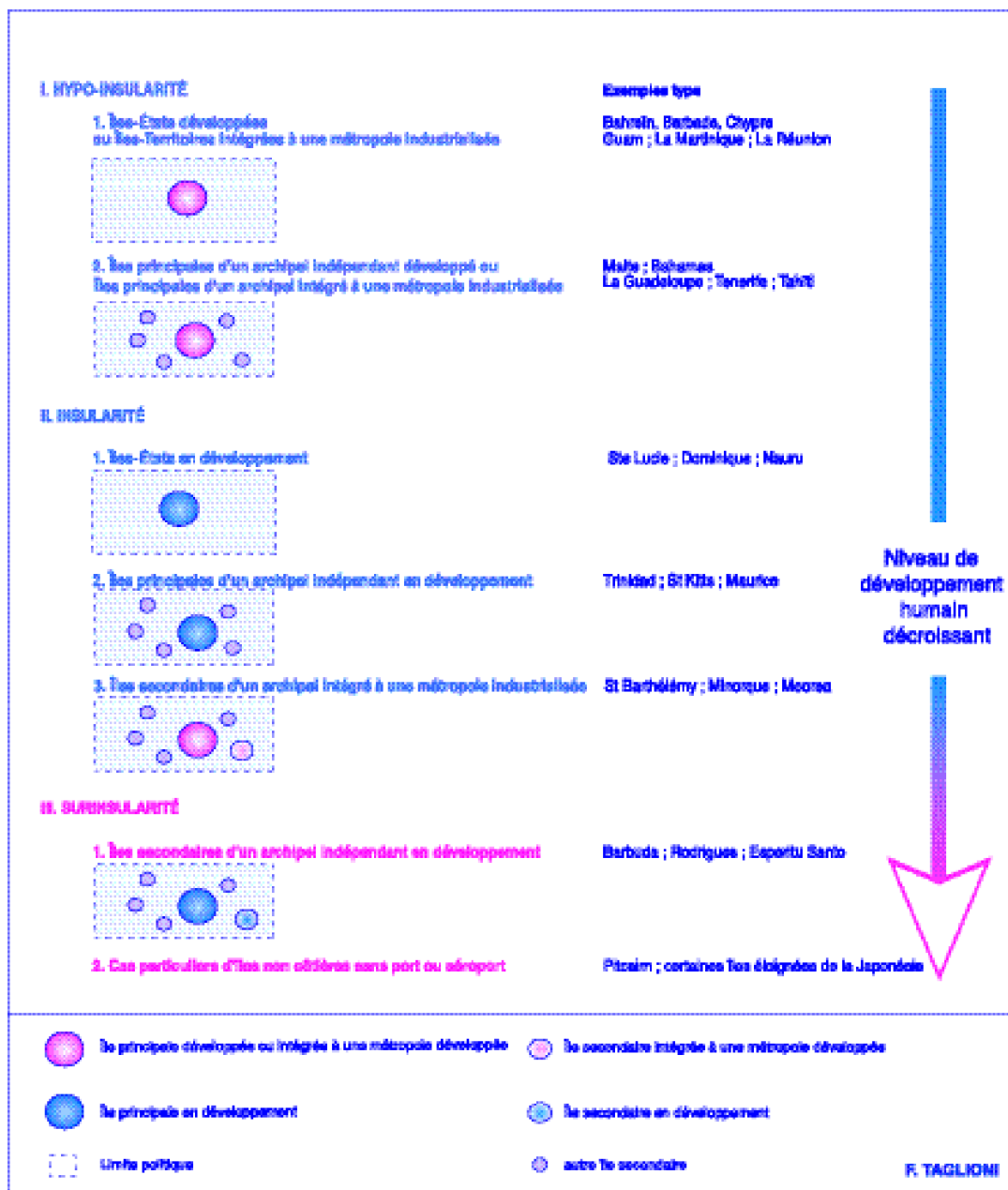


Figure 5. Schéma d'une typologie des insularités dans les petits espaces insulaires (cf. définition en 1.6)

Hypo-insularité	Îles-États développées où Îles-Territoires intégrées à une métropole industrialisée (1)
	Îles principales d'un archipel indépendant développé où Îles principales d'un archipel intégré à une métropole industrialisée(2)
Exemples	1: Bahreïn ; Barbade ; Chypre ; Guam ; La Martinique ; La Réunion
	2 : Malte ; Bahamas ; La Guadeloupe ; Tenerife ; Tahiti ; la Nouvelle-Calédonie (Grande-Terre)
Insularité	Îles-États en développement (3)
	Îles principales d'un archipel indépendant en développement (4)
	Îles secondaires d'un archipel intégré à une métropole industrialisée (5)
Exemples	3 : Ste Lucie, Dominique ; Nauru
	4 : Trinidad ; St Kitts ; Maurice
	5 : St Barthélemy ; Îles Loyauté ; Minorque ; Moorea
Surinsularité	Îles secondaires d'un archipel indépendant en développement (6)
	Cas particuliers d'îles non côtières sans port ou aéroport (7)
Exemples	6 : Barbuda ; Anjouan ; Rodrigues ; Praslin ; Esperitu Santo
	7 : Pitcairn ; certaines "îles éloignées" de la Japonésie

Figure 6. *Tableau d'une typologie des insularités dans les petits espaces insulaires (cf. définition en 1.6)*

Les îles qui se trouvent dans la catégorie de l'hypo-insularité semblent mieux intégrées aux rouages de l'économie mondiale que les autres. C'est comme si leur forte intégration politique ou économique à une métropole industrielle leur donnait les caractéristiques des autres États et territoires du monde développé. En revanche, les îles qui entrent dans la catégorie de la surinsularité sont généralement en retrait des flux d'échanges de biens et de personnes, des réseaux de transports et des routes maritimes et aériennes qui structurent l'espace mondial. D'une façon générale, ces îles, membres secondaires d'un archipel, n'ont qu'une faible marge de manœuvre en matière d'initiative politique, économique ou sociale. Pour les îles "simplement insulaires", tout va dépendre de leur environnement économique, politique et régional. Il semble par exemple que "l'insularité" des îles des Petites Antilles soit moins contraignante que celle de l'Océanie.

Bien que cette typologie nous donne quelques pistes et indications sur le niveau de développement et d'intégration des petits espaces insulaires à l'économie-monde, on ne peut pas, néanmoins, préjuger et généraliser les effets supposés de l'insularité, quelle que soit la forme qu'elle prend.

1.4 Îléité : le passage de l'espace au territoire

Essayer de parler de l'îléité après Joël Bonnemaïson relève de la gageure tant il en parle bien, avec émotion, sans démonstration, avec du ressenti et beaucoup de vécu. Difficile d'aller plus loin que cette définition : "l'insularité, c'est l'isolement. L'îléité, c'est la rupture avec le reste du monde et donc un espace hors de l'espace, un lieu hors du temps, un lieu nu, un lieu absolu. Il y a des degrés dans l'îléité, mais une île est d'autant plus île que la rupture est forte ou ressentie comme telle" (Bonnemaïson 1990, p.119). Joël Bonnemaïson ajoute que l'îléité "participe à l'univers de la représentation et de la métaphore, elle ne concerne pas le fait mais la vision". Les réflexions de l'auteur s'inscrivent dans la continuité des travaux d'Abraham Moles (1982a&b) qui préconise d'identifier la fonction phénoménologique associée au concept topologique de l'insularité. Son terme d'îléité est issu de sa philosophie de la centralité qui correspond à la vision que les insulaires portent sur leur île en la plaçant au centre du monde, au centre de leur monde. Quand on raisonne dans le système de l'îléité, on quitte la philosophie cartésienne de l'espace comme étendue pour entrer dans le subjectif, l'affectif, l'espace vécu mais aussi l'espace hérité. Pour ce dernier aspect, il est difficile de mesurer la place qu'il tient dans les représentations qu'ont les îliens de leur espace. Nous pouvons prendre pour exemple le sentiment d'isolement qui est aujourd'hui encore inscrit profondément dans l'inconscient collectif des îliens. Ce sentiment se transmet de génération en génération alors que l'avion et les technologies de l'information et de la communication ont fait leur apparition depuis des décennies. Autrement dit, bien que l'isolement relève aujourd'hui, dans presque tous les cas, d'une simple vue de l'esprit, il continue d'être perçu par les insulaires comme une caractéristique majeure de leur vie quotidienne. À ce propos Abraham Moles avance une explication à ce constat : "Quelle que soit la dictature que l'avion exerce sur nos modes de transport, cette dictature est trop récente pour avoir influencé nos sentiments profonds de l'espace" (Moles 1982, p. 282).

Îléité et insularité ne sont pas sans nous rappeler la distinction que les géographes font de l'espace et du territoire. "L'espace est une réalité physique qui renvoie pour l'essentiel à des rapports de production. L'espace produit par le système-monde ou par l'économie-monde s'expliquerait par le jeu des centres et des périphéries ; il serait d'abord une unité fonctionnelle déterminée par l'économie. Cette vision est un achèvement même d'organisation de l'espace. Les chercheurs, travaillant hors de l'espace du système-monde, ont découvert son envers : le territoire. Le territoire peut être défini comme l'envers de l'espace. Il est idéal et même souvent idéal, alors que l'espace est matériel. Il est une vision du monde avant d'être une organisation ; il ressort plus de la représentation que de la fonction, mais cela ne signifie pas qu'il soit pour autant démuné de structures et de réalités. Il a des configurations propres, variables selon les sociétés et les civilisations, mais sa réalité ressort plus de l'analyse culturelle, historique et politique que proprement économique" (Bonnemaïson 2000, p. 129-130). On peut faire un parallèle entre l'espace et le territoire d'une part et l'insularité et l'îléité d'autre

part. L'îléité serait l'ensemble des représentations et du vécu des îliens qui construisent ainsi leur territoire insulaire. Alors que l'insularité serait les données physiques particulières qui définissent l'espace insulaire.

1.5 Insularisme : une rhétorique bien huilée

L'insularisme est ainsi décrit dans les mots de la géographie (Brunet 1993) : "propension qu'ont souvent les insulaires à cultiver à l'excès leur spécificité, pour mieux affirmer leur identité culturelle ou bénéficier d'avantages non moins spécifiques". Cette définition se rapproche de celle de régionalisme dans sa composante "survalorisation de la dimension régionale des problèmes généraux, ou d'une région en particulier" (Brunet 1993). Dans les chapitres qui suivent, nous discuterons de la validité des spécificités insulaires supposées et avérées. Pour l'instant, faisons le constat que l'insularisme n'est pas un vain mot et que les revendications des insulaires ont une portée nationale, régionale et internationale. Pour s'en convaincre, les déclarations des organisations internationales sur la vulnérabilité environnementale et économique des petits États insulaires sont éclairantes. Les conclusions des groupes d'experts de l'ONU sont récurrentes : les îles constituent un groupe plus vulnérable que d'autres groupes de pays en développement. On peut citer pêle-mêle un certain nombre de groupes de travail qui œuvrent dans ce sens :

- la table ronde des bailleurs de fonds des petits États insulaires sous l'égide de la Banque mondiale.
- les forums de réflexion de l'Organisation mondiale du commerce (OMC),
- le groupe de travail conjoint de la Banque mondiale et du Commonwealth qui réaffirme encore et toujours dans son dernier rapport (Peretz 2001) la vulnérabilité économique des petits États et plus particulièrement des petits États insulaires en développement (PIED) plus connus sous le sigle SIDS (*Small island developing States*). Les SIDS (fig. 7) sont au fil des années devenus une catégorie à part, au même titre que les pays les moins avancés (PMA) définis par la Banque mondiale. Il est remarquable que ces 28 SIDS, définis sur la base d'une population inférieure à 1,5 million d'habitants, aient réussi le tour de force, avec un poids démographique, économique, territorial et politique aussi faible sur le papier, à se distinguer auprès des organisations internationales de par le monde.

	Superficie Km ²	Population 2 002	IDH 2000 Classement sur 173 pays
Antigua & Barbuda	440	71 000	52
Bahamas	13 942	298 000	41
Bahreïn	665	656 000	39
Barbade	431	268 000	31
Cap Vert	4 030	409 000	100
Comores	1 862	615 000	137
Dominique	750	76 000	61
États fédérés de Micronésie	701	133 000	nc
Fidji	18 333	832 000	72
Grenade	345	100 000	83
Iles Marshall	181	68 000	nc
Iles Solomon	28 370	466 000	121
Kiribati	811	92 000	nc
Maldives	300	320 000	84
Maurice	2 045	1 200 000	67
Nauru	21	12 000	nc
Niue	259	2 100	nc
Palau	488	19 000	nc
Saint Kitts & Nevis	269	43 000	44
Sainte-Lucie	616	154 000	66
Samoa	2 935	180 000	101
Sao Tomé & Príncipe	1 001	170 000	119
Seychelles	455	80 000	47
St. Vincent & Grenadines	388	112 000	91
Tonga	747	102 000	nc
Trinidad & Tobago	5 128	1 285 000	50
Tuvalu	26	11 000	nc
Vanuatu	12 190	190 000	131
Total	97 729	7 964 100	

Sources : PNUD 2002

Figure 7. Les 28 petits États insulaires en développement dans le monde (SIDS) tel que définis par la Banque mondiale (population inférieure à 1,5 million d'habitants)

Voici un échantillon des organisations qui reconnaissent les SIDS dans leurs programmes sans toute fois qu'il n'existe de définition internationalement acceptée d'un "Petit État insulaire en développement".

- Le programme d'action pour le développement durable des petits États insulaires en développement est la base des actions du Programme des Nations Unies pour l'environnement (PNUE). Le PNUE concentre ses efforts autour du tourisme durable, des ressources côtières et marines, de la biodiversité, de l'énergie et des changements climatiques. Ces thèmes font partie de ceux adoptés lors du programme d'action de la Barbade en 1994⁸. À ce propos, durant la session extraordinaire de l'Assemblée générale de l'Organisation des Nations Unies des 27 et 28 septembre 1999, des délégués venus du monde entier ont assisté et examiné les progrès accomplis depuis la Conférence de la Barbade. Voici comment la presse française rapporte l'événement : "Les orateurs des États insulaires ont décrit les effets dévastateurs des cyclones, des éruptions de

8. Ce programme de la Barbade, adopté par plus de 100 pays, est lui-même une conséquence directe des objectifs définis lors du sommet de la terre à Rio en 1992.

volcans. Ils ont évoqué des îles englouties par la montée des eaux et raconté la pénurie d'eau douce qu'elles subissent. La ministre finlandaise de l'environnement a affirmé que ces îles sont, pour certaines d'entre elles, en danger de devenir inhabitables. Les Maldives craignent que 80 % de leurs atolls soient engloutis par la mer si les eaux montent à la suite du réchauffement de la planète" (*Le Monde*, 1 octobre 1999, p.1). À ce catastrophisme annoncé, Kofi Annan, le secrétaire général de l'ONU, en ouvrant la session spéciale n'a pas manqué de lancer un appel à la communauté internationale à faire plus pour les petits États insulaires en développement. C'est bien cela l'insularisme que d'amplifier à souhait des événements, au départ certes défavorables pour le développement, qui deviennent au final de véritables catastrophes avérées parfois et anticipées toujours. La recette est éprouvée de longue date que de prévoir le pire pour alerter les instances régionales, nationales ou internationales dans le dessein d'obtenir des subventions spéciales et autres fonds compensateurs. Et pourtant, ici encore la réalité est souvent, et c'est heureux, bien en deçà des annonces médiatiques et aucune île n'a encore été "engloutie" à ce jour aux Maldives. Et puis, les catastrophes naturelles ne sont pas l'apanage des petites îles en développement. Les inondations et autres tempêtes en France ces dernières années en sont des illustrations.

- La Conférence mondiale sur le développement durable des petits États insulaires de l'ONU.

- L'Organisation des Nations Unies pour l'alimentation et l'agriculture (FAO) "est consciente, depuis 1983, des besoins spéciaux des secteurs des pêches et de l'aquaculture des petits États insulaires en développement et de la dépendance de ces États vis-à-vis du secteur des pêches pour l'alimentation, l'emploi et les revenus" (FAO 1999).

- L'Organisation des Nations Unies pour l'éducation, la science et la culture (Unesco), qui élabore depuis les années 70 des recherches sur les îles grâce notamment au programme "l'homme et la biosphère (MAB, *Man and Biosphere*), a créé une organisation non gouvernementale internationale en 1989 qui se nomme Insula (*International Scientific Council for Island Development*). Les chercheurs de ce réseau ont produit un système d'échange d'informations, d'expériences et d'expertises ainsi qu'une revue scientifique sur les îles (*International journal of Islands affairs*).

- Encore l'Unesco avec son programme : "Environnement et développement dans les régions côtières et les petites îles" (CSI, initié en 1996) il se propose "de contribuer à un développement des régions côtières et des petites îles qui soit durable pour l'environnement, socialement équitable, culturellement respectable et économiquement viable" ; vaste et beau programme ... qui, une fois de plus, se préoccupe des petites îles.

- La Conférence des Nations Unies pour le commerce et le développement (CNUCED) publie depuis les années 70 de nombreux rapports sur les spécificités des pays en développement insulaires (cf. par exemple : Doumenge, F. 1983 ; CNUCED 1983, UNCTAD 1988). La CNUCED est sans doute l'organisation qui a le plus contribué à la reconnaissance des petits États insulaires.

-L'Institut des Nations Unies pour la formation et la recherche (UNITAR) dès 1969, publiait un volumineux document sur les problèmes des petits États et territoires (UNITAR 1969).

- Le Programme des Nations Unies pour le développement (PNUD) est à l'origine de la mise en réseau des SIDS par Internet (SIDSnet).

Cette reconnaissance massive des organisations internationales est bien commode car elle donne aux SIDS une légitimité et des traitements particuliers en matière de développement, d'aide publique, d'échanges commerciaux et de dette publique à nuls autres pareils. D'autant, que de leur côté, les acteurs insulaires ne sont pas en reste pour s'organiser et se faire entendre. Le réseau des petits États insulaires en développement (*SIDSnet Small Island Developing States network*) se fonde sur une mise en partage de l'information dans le domaine du développement durable. Ce réseau est constitué d'une communauté de 42 membres à travers le monde. Il est symptomatique que sur le site Internet (www.sidsnet.org) le Belize, le Surinam et la Guyana apparaissent dans la rubrique "petites îles" au même titre que la Barbade ou Tuvalu. Il est certes vrai que ces trois pays partagent certaines problématiques de développement, mais pour autant peut-on les considérer comme des îles au risque de faire perdre à ces fameux SIDS leurs spécificités ? Mais, il semble bien que l'union faisant la force, la géographie n'a qu'à bien se tenir et finalement la Guyana est peut-être une île ? Oui, pourquoi pas si cela alimente et maintient la pression (*lobby*) insulaire. C'est aussi ça l'insularisme!!!

On pourrait donner d'autres exemples du dynamisme des petits états insulaires à parler d'une même et seule voix sur la scène planétaire pour défendre leurs intérêts et leurs supposés handicaps. Mais au-delà des exemples, apparaît un fait certain : les petits États insulaires en développement ont globalement atteint des stades de développement satisfaisants (cf. l'IDH en 3.3).

Il semble bien que l'insularisme et le régionalisme en général, trouvent un cadre d'épanouissement d'autant plus favorable que l'État, ou le regroupement d'États, auquel ils s'adressent est technocratique, démocratique et bien sûr développé. Pour s'en convaincre, il suffit de se pencher sur la place qu'occupent les îles au sein de l'Union européenne. Un rapide éclairage historique et institutionnel est nécessaire pour bien appréhender la situation contemporaine.

À la création de la Communauté, en 1957, le phénomène d'insularité ne revêt qu'une importance mineure car seuls la France et les Pays-Bas possèdent des

territoires insulaires. Les îles françaises et les colonies d'Afrique francophone ainsi que les territoires belges et la Somalie italienne seront associés à la Communauté. Pour les Antilles néerlandaises et le Suriname, les choses étaient plus délicates. Ils étaient, en effet, partie autonome, au même titre que les Pays-Bas, du Royaume tripartite des Pays-Bas tel que défini par la charte du 15 décembre 1954. Une convention signée en 1962, permit une association spécifique des Antilles néerlandaises et du Suriname à la Communauté Européenne avec un régime particulier pour les produits pétroliers raffinés. Avec l'adhésion du Royaume-Uni (1973), de la Grèce (1981) et de l'Espagne et du Portugal (1986) l'Europe des îles a pris une toute autre dimension. Ce sont maintenant plusieurs centaines d'îles, dans toutes les régions du monde, qui sont associées à des degrés divers à l'Union européenne (UE).

La première catégorie comprend des régions dites ultrapériphériques (RUP) à l'Union européenne. Elles sont constituées de trois des quatre Départements d'Outre-Mer français (DOM), des Canaries pour l'Espagne et des Açores et de Madère pour le Portugal (fig. 8). L'ensemble des régions ultrapériphériques bénéficie pour son développement, des fonds structurels européens. dès 1989, des programmes spécifiques pour les îles qui portent les noms de Poséi (Programme d'option spécifique à l'éloignement et à l'insularité) vont se mettre en place. Ils se déclinent suivant les aires géographiques : Poséidom (1989) pour les Dom français, Poséican (1991) pour les Canaries et Poséima (1991) pour Madère et les Açores. Ces différents programmes visent à faciliter l'intégration des RUP à l'UE. Ils sont aussi la marque de la prise en compte du phénomène insulaire en tant que "réalité spécifique" géographique, économique, sociale et politique.

La deuxième catégorie est constituée des îles d'Europe du Nord (régions insulaires du Royaume-Uni, du Danemark, de la Suède et de la Finlande) ainsi que des îles de la Méditerranée (îles grecques, régions insulaires de l'Italie, Baléares et Corse). Ces régions (fig. 8) bénéficient des fonds structurels et d'un nombre de dispositions spécifiques pour pallier leur insularité qui une fois de plus fait figure de handicap au développement.

	Superficie Km ²	Population 2002
Régions insulaires de l'Espagne		
Baléares	5 014	792 000
Canaries	7 242	1 630 000
Régions insulaires de la France		
Martinique	1 100	382 000
Guadeloupe	1 780	422 000
Réunion	2 504	700 000
Corse	8 680	260 000
Régions insulaires du Portugal		
Madère	796	260 000
Açores	2 247	245 000
Régions insulaires de la Grèce		
Îles Ioniennes	1 969	200 000
Nord Egée	3 836	190 000
Sud Egée	5 286	271 000
Crète	8 331	560 000
Régions insulaires du Royaume-Uni		
Île de Wight	380	127 000
Orkney	956	20 000
Shetland	1 468	23 500
Îles Western	2 898	30 000
Région insulaire du Danemark		
Bornholm	588	46 000
Région insulaire de Finlande		
Aland	1 524	26 000
Régions insulaires de l'Italie		
Sardaigne	24 090	1 700 000
Sicile	25 708	5 170 000
Région insulaire de la Suède		
Gotland	3 140	58 500
Total	109 537	13 113 000

Notes : Les îles et archipels en caractères gras sont 6 des 7 régions ultrapériphériques Européennes (la Guyane française est la 7^e)
On pourrait ajouter à cet ensemble les îles Féroé, l'île de Man, Guernesey et Jersey qui ne sont pas des régions mais des territoires de l'Union européenne

Figure 8. Les 21 régions insulaires de l'Union européenne classées par taille croissante et métropoles

Les membres de la troisième catégorie, île de Man, Guernesey, Jersey et îles Féroé, sont considérés à de nombreux égards comme les régions ultrapériphériques sans toutefois être des régions insulaires. Ici encore, c'est l'exception qui devient la règle puisque chacune de ces îles ou archipel connaît des adaptations marquées du droit de l'UE.

Ces trois premières catégories sont le "noyau dur" des îles de l'UE. Il vient ensuite les Pays et territoires d'outre-mer (PTOM) qui désignent les îles régies indirectement par le traité de Rome bien qu'ayant de nombreux points communs et une problématique de développement similaire aux régions ultrapériphériques.

Les PTOM⁹, derniers vestiges des empires coloniaux européens, ont des statuts variables au regard du droit national de leur mère patrie et donc du droit européen. Mais dans tous les cas, ils bénéficient d'un régime d'association avec l'Union européenne et des concours du Fonds européen de développement (contrairement aux régions ultrapériphériques qui fonctionnent sur les fonds structurels).

Signalons enfin, que 31 des 77 pays ACP, membres du partenariat ACP-UE renouvelé en juin 2000, sont des îles.

Finalement, toutes les îles de l'UE bénéficient de différenciations administratives, fiscales (octroi de mer et lois de défiscalisation dans les Dom par exemple) et législatives. Ces adaptations sont la preuve de ce qu'insularisme veut dire, même si "la sensibilisation des institutions communautaires à la cause insulaire européenne s'est révélée être un processus à la fois long, lent et laborieux" (Hache *in* Fernandez Martin 1999, p. 39). Aujourd'hui, les régions insulaires d'Europe apparaissent clairement dans le traité d'Amsterdam (article 158). Un des piliers de la reconnaissance du fait insulaire européen est la Commission des îles. Depuis 1980, date de sa création, cette Commission, fondée au sein de la Conférence des régions périphériques maritimes d'Europe¹⁰, se présente comme une structure permanente de représentation des intérêts des îles auprès des institutions européennes et de promotion de la coopération inter-régionale entre ses 25 membres¹¹.

On constate néanmoins, que bien que les régions insulaires de l'UE soient unies pour se faire entendre d'une voix commune, elles défendent aussi leurs particularismes régionaux. C'est ainsi, que l'on peut évoquer le Groupement des îles de la Méditerranée (IMEDOC) qui regroupe depuis 1995 la Corse, les Baléares et la Sardaigne. En symétrique, un autre groupement plus important est établi entre les 7 principales îles de la mer Baltique¹² qui se sentent, bien entendu, différentes des autres et veulent développer une coopération régionale :

9. Liste des PTOM insulaires :

* PTOM français : Nouvelle-Calédonie, Polynésie française, Wallis et Futuna, Mayotte, St. Pierre et Miquelon.

* PTOM du Royaume des Pays-Bas : Antilles néerlandaises et Aruba.

* PTOM du Royaume-Uni : Anguilla, Iles Cayman, Malouines, Montserrat, Pitcairn, Sandwich du Sud et dépendances, Ste Hélène et dépendances, Territoire britannique de l'océan Indien, Iles Turks et Caicos, Iles Vierges britanniques.

10. La CRPM fut créée en 1973 à Saint-Malo. Elle comprend 127 régions dans toute l'UE.

11. Il s'agit des 21 régions de la figure 8 ainsi que de Hiiumaa et Saaremaa (Estonie) ; Gozo (Malte) ; île de Man (Royaume-Uni). Deux réseaux sont notamment à mettre sur le compte de la Commission des îles. Il s'agit du réseau Islenet chargé de la promotion de la gestion rationnelle et durable de l'énergie et de l'environnement. L'autre réseau est Eurisles qui est une des principales sources d'informations statistiques et documentaires sur les îles.

12. Il s'agit du réseau de coopération B7 : Bornholm, Gotland, Öland, Hiiumaa, Saaremaa, Rügen et Åland.

c'est un puits vertigineux et sans fond que cette propension à la différence à tout prix ...

D'autant que les arguments ne manquent pas pour dire qu'en dépit des efforts de l'UE, les régions insulaires sont toujours "mal développées". Voici deux exemples récents pris dans des documents officiels des instances européennes. Le premier est la conclusion d'un avis du Comité économique et social : "Les conditions de vie sont souvent rudes sur les îles, pour les habitants comme pour les visiteurs" (CES 805/2000, p. 13). On peut lire aussi dans un document de travail du Parlement européen sur les régions ultrapériphériques de l'Union européenne (DT/379935FR.doc, p. 4) "Comment prendre en compte l'extrême dépendance de ces territoires dans l'incertitude des changements climatiques actuels?". C'est donc parfois à la limite de la science-fiction que d'imaginer ces pauvres visiteurs qui vont passer de rudes vacances avec la peur que le ciel leur tombe sur la tête ou que la mer déborde ...

Et puis, il y a aussi une assertion imparable adressée à qui oserait faire remarquer que l'on vit aujourd'hui aussi bien, sinon mieux, dans les DOM insulaires que dans le Limousin : "toutes les îles éprouvent plus de difficultés que les autres régions pour parvenir à un niveau de développement socio-économique comparable à la moyenne de l'UE et même lorsqu'elles ont réussi à atteindre une prospérité raisonnable, elles doivent déployer des efforts nettement plus intenses pour en assurer la simple préservation. En d'autres termes, si elles ne constituent pas toujours les zones les plus pauvres de l'Union, les îles n'en sont pas moins beaucoup plus fragiles et vulnérables que les autres entités, car les problèmes sociaux et économiques communs à toute l'UE se combinent chez elles avec les contraintes naturelles dont elles sont affectées et tendent de ce fait à s'aggraver" (CES 805/2000, p. 13). Voilà donc une démonstration de rhétorique pure où le déterminisme et un manque certain d'objectivité se conjuguent pour nous dire qu'il n'y a que peu de chance que les îles soient un jour comme les autres régions de l'UE. Il y a aussi derrière ce discours, une crainte légitime de voir les subventions européennes, spécifiques aux îles en général et aux ultrapériphériques en particulier, diminuer fortement avec l'entrée en 2004 de 10 nouveaux membres dans l'UE. Cet élargissement, à des États pour la plupart continentaux (seuls Chypre et Malte sont insulaires) et moins performants économiquement, relativisera grandement les problèmes "particuliers" des régions insulaires ainsi que les attentions qui leur étaient dues. Finalement, les Pays d'Europe centrale et orientale (PECO) sont et seront encore dans les années à venir les principaux bénéficiaires des fonds de développement régionaux de l'UE. Comme quoi, tout est finalement très relatif et l'insularisme des Européens n'est peut-être pas à la hauteur de la vision "misérabiliste" entretenue, notamment par l'Allemagne, à propos des pays d'Europe de l'Est pour justifier les aides massives qu'ils reçoivent.

1.6 Essai d'une définition des petits espaces insulaires

"L'île est profondément paradoxale, ambivalente. Tout se change en son contraire. De là vient qu'il est si difficile d'en saisir l'essence, de la définir, de la fixer. On oscille constamment entre la "banalité de base" et l'indicible. Quand on croit l'avoir bien cernée on la voit qui s'éloigne : certaines îles sont mal amarrées ; ce sont des bateaux qui dérivent et vous échappent"

Anne Meistersheim, 1988, p. 108

Si l'on consulte les dictionnaires et encyclopédies à l'article "île", on trouve classiquement comme définition "une terre entourée d'eau de toutes parts". L'objet géographique semble donc s'imposer de lui-même avec une grande facilité. Néanmoins, si cette définition est adoptée par tous, pour autant on n'a pas défini les limites qui bornent les îles. Dans les mots de la géographie (Brunet 1993), les auteurs ajoutent qu'une île présente "une taille intermédiaire entre l'îlot et le continent". La belle affaire, quelles sont les limites d'un continent ou d'un îlot ? Ultérieurement, Roger Brunet (1997) se risque à répondre à la question "quelle est la plus grande île du monde ?". Il se dégage de sa réflexion, que la Nouvelle-Guinée, et ses 785 753 km², symbolise la frontière au-delà de laquelle on ne peut plus parler d'île. Au passage, Roger Brunet donne aussi la limite inférieure de l'île qui serait de 0,5 km². La Nouvelle-Guinée donc, on pourrait dire : pourquoi pas ? ; mais aussi pourquoi ? Pour Jean-Pierre. Doumenge (1984) qui se fonde sur son indice côtier, la Nouvelle-Guinée est une île continentale au même titre que Madagascar, Bornéo ou Sumatra. Pour la Conférence des Nations Unies pour le commerce et le développement (CNUCED, 1983), les États insulaires en développement présentent une population de moins de 400 000 habitants et parfois moins de 1 million ainsi qu'une superficie de moins de 700 km² et parfois supérieure à 4 000 km². Cette définition, fondée sur des critères de viabilité économique limite grandement le fait insulaire et transforme Bahrein ou Ste Lucie en des limites maximales d'États insulaires en développement. Christian Huetz de Lempis (1994) dans son étude sur "L'histoire et les îles" s'intéresse lui aux petites îles qu'il définit "avec pour seuil, peut-être, trente mille kilomètres carrés et moins de un million d'habitants". Pour Françoise Péron, "Une île est considérée comme petite quand chaque individu qui y vit a conscience d'habiter un territoire clos par la mer. Une île est considérée comme "grande" lorsque l'ensemble de la société a conscience d'être insulaire, alors que les individus peuvent ignorer ou oublier qu'ils habitent une île" (Péron 1993). Cette définition fait appel aux champs de la représentation, de la vision, du vécu, de l'îlénité. Joël Bonnemaïson évoque la bonne île qui puiserait ses caractéristiques dans sa bipolarité insulaire : "une *"bonne île"* est une montagne entourée d'un rivage qui peut servir de port. Grâce à ce *"bon rivage"*, la rupture avec le reste du monde est moins abrupte. Grâce à la montagne, elle dispose d'une profondeur intérieure qui lui permet une certaine

diversité" (Bonnemaison 1990, p.121). Abraham Moles s'amuse, quand à lui, à définir "un cahier des charges pour l'île idéale" (Moles 1982, p. 284).

Il semble bien, que les termes soient absolus (R. Brunet et la plus grande île) ou relatifs (J. -P. Doumenge ; la CNUCED, C. Huetz de Lemps, F. Péron, J. Bonnemaison), qu'approcher les îles donnent bien des difficultés à quiconque veut les enfermer dans une définition restrictive.

En dépit de l'évidence de l'objet géographique, il n'y a pas de limitation universelle à cet objet. Tout dépend du point de vue où l'on se place : culturel, politique, économique, social. Louis Brigand (2002a) reprend dans son ouvrage les définitions des îles par les organisations internationales sur le modèle de la CNUCED. Il est intéressant de noter que pour une même organisation, l'Unesco, les délimitations de l'île vont s'adapter aux finalités des programmes de recherche. Ainsi, pour une étude sur les écosystèmes insulaires, une île, dite "mineure", est "caractérisée par une limite de superficie fixée approximativement à 10 000 km² et moins de 500 000 habitants". Pour une autre étude portant sur l'hydrologie et l'approvisionnement en eau, l'Unesco emploie cette fois comme limite 2 000 km² pour une petite île. Enfin, l'Unesco a créé en 1990 une unité de relations avec les petits États membres pour la plupart insulaires et en développement. Ces petits États ont été choisis en fonction des critères suivants : une superficie de moins de 10 000 km², une population de moins d'un million d'habitants et un PNB par habitant d'environ 2 000 \$ US.

On observe aussi parfois une évolution des définitions de l'île. C'est le cas notamment de l'ONU, qui suite aux diverses conventions de Genève sur la mer, définit en 1958 l'île comme "une étendue naturelle de terre entourée d'eau qui reste découverte à marée haute". La Convention des Nations Unies sur le droit de la mer sera signée en décembre 1984 à Montego Bay par 117 États souverains. Mais elle entrera en vigueur seulement le 16 novembre 1994 après la 60^e ratification. La Convention se donne pour but une appropriation toujours plus forte par les États côtiers des domaines maritimes. La conséquence paradoxale de son fonctionnement est un bénéfice au profit des nations les plus riches (la France, les États-Unis et le Royaume-Uni possèdent les trois plus grandes ZEE du monde) alors qu'elle était conçue au départ pour favoriser, sur leur demande, les États les plus pauvres. Les nations développées étaient d'ailleurs hostiles à sa mise en œuvre et ne l'ont signée que tardivement (France, 1996 ; Japon, 1996 ; Pays-Bas, 1996 ; Royaume-Uni, 1997 ; Espagne, 1997 ; Fédération de Russie, 1997) ou ne l'ont pas encore signée (États-Unis). Le corollaire de cette situation est d'avoir multiplié le nombre de revendications et de désaccords entre les États. Pour anticiper ces revendications, il est précisé dans la convention de 1984 que "les rochers qui ne se prêtent pas à une habitation humaine ou à une vie économique propre, n'ont pas de zone économique exclusive ni de plateau continental" (partie VIII, régime des îles, article 21). Dans les faits, ce glissement vers une définition plus restrictive n'empêche pas l'îlot français de Clipperton, qui est

"noyé" dans le Pacifique Nord, de jouir d'une ZEE maximale de 431 015 km². Cet îlot de seulement 5 km² est pourtant inhabité et viole la convention de 1984. Le Mexique le revendique d'ailleurs à la France.

Le point de vue, institutionnel, de l'Union européenne apporte à son tour une définition de l'île. C'est l'Agence européenne de statistiques (Eurostat) qui a tenté de définir les limites statistiques des 25 membres de la Commission des îles. Une île est donc une terre d'au moins 1 km² de superficie, habitée en permanence par une population statistiquement significative (supérieure à 50 habitants), non reliée au continent par des dispositifs permanents, séparée du continent européen par une étendue d'eau d'au moins 1 km², ne comprenant pas une des capitales d'un État-membre. Ce dernier point sera sans doute à revoir avec l'entrée de Malte et de Chypre dans l'Union européenne à moins de considérer que la République de Malte et Chypre ne soient pas des îles. Par ailleurs, Eubée (3 655 km² ; 220 000 habitants), n'est pas considérée comme une île grecque du fait du pont qui la relie au continent.

On le constate, une grande part d'arbitraire fait loi quand on veut "matérialiser" l'île par des données chiffrées aussi simple qu'un seuil de population ou de superficie. Mais cela n'est-il pas vrai pour tout objet géographique ? Qui est capable de donner les limites absolues entre une colline et une montagne par exemple ? La définition des mots de la géographie (Brunet 1993) pour colline est la suivante "Relief de dimension modérée, plus ou moins allongé, se présentant généralement en famille. L'altitude relative est assez faible : 50 à 500 m environ". Pour montagne, on peut lire : "Masse de relief d'altitude notable, mais la désignation est relative : la Montagne Noire ne dépasse pas 1 200 m, la Montagne de Reims 283". À la lecture de ces deux définitions, on voit clairement l'imprécision des limites : La Montagne de Reims pourrait correspondre à une colline. On peut aussi se demander pourquoi on donne comme limite pour la mortalité infantile l'âge d'un an ; pourquoi pas 18 mois ou 24 mois ? De la même façon encore, pourquoi borner l'indice de jeunesse par les moins de 15 ans et les plus de 65 ans ? ; ne sommes-nous plus jeunes à plus de 15 ans et forcément vieux à plus de 65 ans ?

Il est finalement, on le savait, bien difficile de trouver des éléments scientifiques qui permettraient de définir avec certitude l'île et ses limites. On peut néanmoins donner comme définition des petits espaces insulaires :

"des terres entourées d'eau de tous côtés, d'un seul tenant, dont la superficie est inférieure à 11 000 km² et la population inférieure à 1,5 million d'habitants".

La limite de 1,5 million est celle retenue par la Banque mondiale pour définir les petits États, sous-entendu les petites économies.

La limite de 11 000 km² permet d'inclure l'archipel des Fidji et sa plus grande île qui est Viti Levu (10 531 km²). La limite inférieure de l'île, en deçà de quoi l'on entre dans la catégorie de l'îlot et de l'îlet, sera subordonnée au fait qu'elle soit ou non habitée.

Pour arbitraire qu'elle puisse paraître, cette définition nous permet néanmoins de donner les limites à notre étude sur les petits espaces insulaires. Les seules exceptions que nous serons amenés à faire concernent la Jamaïque (2,6 millions d'habitants), le Timor oriental¹³

(16 384 km²) et la Nouvelle-Calédonie (16 648 km² pour la Grande Terre). Bien que "hors-normes", ces deux États et ce territoire partagent les préoccupations des autres petits espaces insulaires. Cette définition nous conduit à considérer plusieurs milliers de petits espaces insulaires répartis à la surface du globe. Dans la pratique, nous centrerons nos recherches sur 33 États indépendants¹⁴ (archipélagiques pour la grande majorité) (fig. 9) et sur un échantillon d'outre-mers associés ou intégrés à des degrés variables à 9 États continentaux (fig. 10). Finalement, cette définition couvre le champ d'étude géographique qui nous intéresse pour cette recherche. Il comprend le bassin Caraïbe (Petites Antilles), la Méditerranée insulaire, le sud-ouest de l'océan Indien et l'Océanie insulaire.

13. L'indépendance récente du Timor oriental (mai 2002) nous prive de données socio-économiques fiables.

14. Sur ces 33 États, 29 sont considérés comme des petits États insulaires en développement (SIDS). Il s'agit des 33 sans les îles Cook, Chypre, Malte et la Jamaïque (qui n'est pas un petit État insulaire suivant la définition retenue).

	Superficie Km ²	Population 2 002
Nauru	21	12 000
Tuvalu	26	11 000
Iles Marshall	181	68 000
Iles Cook	237	20 000
Niue	259	2 100
Saint Kitts & Nevis	269	43 000
Maldives	300	320 000
Malte	316	400 000
Grenade	345	100 000
St. Vincent & Grenadines	388	112 000
Barbade	431	268 000
Antigua & Barbuda	440	71 000
Seychelles	455	80 000
Palau	488	19 000
Sainte-Lucie	616	154 000
Bahreïn	665	656 000
Micronésie	701	133 000
Tonga	747	102 000
Dominique	750	76 000
Kiribati	811	92 000
Sao Tomé & Príncipe	1 001	170 000
Comores	1 862	615 000
Maurice	2 045	1 200 000
Samoa	2 935	180 000
Cap Vert	4 030	409 000
Trinidad & Tobago	5 128	1 285 000
Chypre	9 250	768 000
Jamaïque	11 424	2 600 000
Vanuatu (1)	12 190	190 000
Bahamas (2)	13 942	298 000
Fidji (3)	18 333	832 000
Timor oriental (4)	18 989	740 000
Iles Salomon (5)	28 370	466 000
Total	137 945	12 492 100

Notes :

1. Les plus grandes îles de l'archipel du Vanuatu sont : Esperitu Santo : 3 955 km² ; Malakula : 2 041 km² ; Efate : 899 km²
2. Les plus grandes îles des Bahamas sont : Andros (nord) : 3 439 km² ; Andros (sud) : 1 448 km² ; Abaco : 1 145 km² ; Grand Bahama : 1 096 km²
3. Les plus grandes îles des Fidji sont : Viti Levu 10 531 km² ; Vanua Levu : 5 587 km²
4. La plus grande île est le Timor oriental : 16 384 km² (2 461 km² pour l'enclave de Occuse et 144 km² pour l'île de Jaco)
5. Les plus grandes îles des Salomon sont : Guadalgalnal : 5 354 km² ; Malaita : 3 836 km² ; Choiseul : 2 970 km²

Les îles en caractères gras sont des îles-États, les autres sont des États multi-insulaires

Figure 9. Les 33 petits États insulaires dans le monde classés par taille croissante

	Superficie Km ²	Population 2002
Régions insulaires de l'Espagne		
Baléares	5 014	792 000
Canaries (1)	7 242	1 630 000
Outre-mers de la France		
Wallis et Futuna	255	15 000
Mayotte	374	132 000
Martinique	1 100	382 000
Guadeloupe	1 780	422 000
Réunion	2 504	706 000
Polynésie française	3 673	226 000
Corse	8 680	260 000
Nouvelle-Calédonie	18 575	206 000
Iles Grecques		
Eubée	3 655	220 000
Crète	8 331	560 000
Iles Ioniennes	1 969	200 000
Nord Egée	3 836	190 000
Sud Egée	5 286	271 000
Régions insulaires du Portugal		
Madère	796	260 000
Açores	2 333	245 000
Outre-mer de la Tunisie		
Djerba	592	100 000
Outre-mers du Royaume-Uni		
Pitcairn	39	47
Anguilla	91	13 000
Montserrat	103	4 800
Iles Vierges britanniques	151	20 000
Iles Cayman	264	38 000
Turks & Caïcos	417	25 000
Antilles néerlandaises et Aruba		
Saba	13	1 350
Statia	21	2 300
St Maarten	34	30 600
Curaçao	444	130 700
Aruba	193	71 000
Bonaire	288	10 800
Outre-mers des États-Unis		
Samoa américaines	200	65 000
Iles Vierges américaines	355	122 000
Mariannes du Nord	471	72 000
Guam	549	154 000
Hawaï (2)	16 641	1 200 000
Outre-mer de la Nouvelle-Zélande		
Tokelau	12	1 500
Total	96 281	8 779 097

Notes :

1. L'île la plus peuplée des Canaries est Gran Canaria avec 716 000 habitants
2. Les plus grandes îles des Hawaï sont : Hawaï 10 434 km²; Maui : 1 903 km² et Oahu 1 583 km²

Les îles en caractères gras sont des îles-territoires, les autres sont des territoires multi-insulaires

Figure 10. *Quelques petits territoires insulaires (36) classés par taille croissante et métropoles*

2. La fragmentation et la périphéricité

Après avoir approché et défini les contours géographiques des petites îles, il convient maintenant d'approfondir deux notions qui semblent indissociables à leur existence en tant qu'objet géographique séparé des masses continentales. Il s'agit de la fragmentation et de la périphéricité que l'on déclinera, à titre d'exemple, en fonction de considérations politiques, économiques, ethniques et linguistiques.

2.1 Les éléments politiques de différenciation

En prenant en considération la définition des petits espaces insulaires, on ne préjuge pas de leur statut politique. Celui-ci peut aller de la pleine souveraineté reconnue à la dépendance institutionnelle. Dans le premier cas, on parlera alors de micro-État et dans le deuxième de micro-territoire. Il existe par ailleurs une troisième catégorie plus discutable qui est celle des micro-nations. On peut se poser deux questions. La première est de savoir si le statut politique influe sur le niveau de développement. La deuxième concerne les possibilités d'évolution statutaire des micro-territoires.

1. Les micro-États : une lente reconnaissance

Depuis la déclaration de David Wainhouse selon lequel l'indépendance est "une solution extravagante et inadéquate pour les petits territoires" (Wainhouse 1964, p. 133 cité par Blair 1968, p. 6) le chemin parcouru a été long. Entre 1960 et 2000, c'est la totalité des petits États insulaires qui a été admis à l'ONU. Seules les îles Cook et Niue, qui possèdent des gouvernements autonomes en libre association avec la Nouvelle-Zélande, ne sont pas reconnus comme pleinement indépendants et ne peuvent donc pas siéger à l'ONU. Ces admissions sont la reconnaissance pleine et sans restrictions de l'existence, en qualité d'État à part entière, d'entité géographique ayant des seuils de population de l'ordre de 11 000 habitants pour Tuvalu et de superficie de 21 km² pour Nauru. François Doumenge montre que cette prolifération de micro-États insulaires a posé dans les années 1960 la question de leur viabilité économique et politique (Doumenge 1985). Finalement, les années ont passé et de nombreux groupes d'experts d'organisations internationales ont fourni des rapports entre 1969 et 1984¹⁵ pour arriver à une conclusion qui s'est imposée d'elle-même : les micro-États existent et ils trouvent leur place dans le concert des nations.

15. On en trouvera une liste non exhaustive dans l'article de F. Doumenge 1985, p. 326-327

François Doumenge faisait remarquer en 1985 que le volume économique moyen des admis accusait une forte tendance à la baisse entre 1964/1973 et 1974/1983. On confirme (fig. 11) cette baisse avec la vague d'admission de 1991 à 2002 d'États qui possèdent des économies ayant des PNB moyens de 0,1 milliard de dollars américains. Cette ultime vague, qui consacre les micro-États insulaires, concerne uniquement l'Océanie insulaire et les presque¹⁶ derniers confettis d'empire de la région. Il est à noter que le Timor oriental est entré aux Nations Unies dès son indépendance en mai 2002. Les efforts financiers et diplomatiques des Nations Unies, pour parvenir au règlement du conflit avec l'Indonésie et amorcer la reconstruction du pays, montrent bien que les petites nations sont des nations comme les autres au regard du droit international.

	Superficie Km ²	Population 2 002	Année d'admission aux Nations Unies	PNB 2001 milliards de \$	PNB/h en \$ 2001
Chypre	9 250	768 000	1960	9,5	12 500
Jamaïque	11 424	2 600 000	1962	7,3	2 800
Trinidad & Tobago	5 128	1 285 000	1962	7	5 300
Malte	316	400 000	1964	3,5	9 200
Maldives	300	320 000	1965	0,5	1 900
Barbade	431	268 000	1966	2,5	9 200
Maurice	2 045	1 200 000	1968	4,5	3 800
Fidji	18 333	832 000	1970	1,4	1 700
Bahreïn	665	656 000	1971	6,5	9 400
Bahamas	13 942	298 000	1973	4,7	15 000
Grenade	345	100 000	1974	0,4	3 800
Cap Vert	4 030	409 000	1975	0,6	1 300
Comores	1 862	615 000	1975	0,2	400
Sao Tomé & Príncipe	1 001	170 000	1975	0,04	300
Samoa	2 935	180 000	1976	0,2	1 600
Seychelles	455	80 000	1976	0,6	7 300
Dominique	750	76 000	1978	0,2	3 500
Iles Salomon	28 370	466 000	1978	0,2	500
Sainte-Lucie	616	154 000	1979	0,7	4 200
St. Vincent & Grenadines	388	112 000	1980	0,3	2 700
Antigua & Barbuda	440	71 000	1981	0,6	9 500
Vanuatu	12 190	190 000	1981	0,2	1 100
Saint Kitts & Nevis	269	43 000	1983	0,3	7 000
Iles Marshall	181	68 000	1991	0,1	2 000
Micronésie	701	133 000	1991	0,3	2 200
Palau	488	19 000	1994	0,1	8 000
Nauru	21	12 000	1999	0,1	11 000
Kiribati	811	92 000	1999	0,1	900
Tonga	747	102 000	1999	0,1	1 600
Tuvalu	26	11 000	2000	0,02	1 700
Timor oriental	18 989	740 000	2002	0,3	400

Source : ONU 2003 ; Atlaséco 2003

Figure 11. *Les petits États insulaires dans le monde classés suivant leur année d'admission à l'ONU*

16. Il ne reste plus que la Nouvelle-Calédonie, Wallis et Futuna, la Polynésie française, Pitcairn, Tokelau, Guam, les Mariannes du Nord et les Samoa américaines.

Fabrice O'Driscoll apporte une distinction qui fonde une nouvelle catégorie de micro-États, ceux dont la souveraineté internationale n'a pas été reconnue de façon bilatérale ou multilatérale par d'autres acteurs de l'ordre public mondial. "Le plus souvent, le micro-État reconnu est membre des Nations Unies¹⁷. Le micro-État non reconnu est, *a contrario*, le micro-État qui, tout en possédant l'ensemble des caractéristiques du micro-État reconnu, n'a pas (encore) obtenu le même statut officialisant sa position. Précisons que la reconnaissance ou la non-reconnaissance d'un micro-État (et il en va de même pour les États) est sans rapport avec sa validité : la reconnaissance d'un micro-État (ou d'un État) relève de l'opportunité politique alors que sa validité repose sur la réunion de critères objectifs. Hutt River¹⁸ ou Taiwan ne sont pas officiellement reconnus, mais cela ne les empêchent pas d'exister !" (O'Driscoll 2000).

À l'intérieur de ce groupe des micro-États, la relation superficie/PNB/h ou population/PNB/h ne se vérifie pas. Les situations sont extrêmement variées et les corrélations ne sont pas de mise. On va voir que le statut politique en revanche, est un déterminant du niveau de développement.

2. Les micro-territoires : un paradoxe de l'histoire

Nous employons ici l'expression de micro-territoires insulaires pour désigner des espaces marins qui dépendent, à divers degrés, d'une métropole souvent fort éloignée. On remarquera du reste qu'il n'existe pratiquement aucun territoire continental qui appartienne à une métropole sans y être territorialement rattaché. Ce constat renforce l'idée que la mer, qui délimite par son action tomogène des frontières naturelles, est propice à l'existence des micro-territoires. Ces micro-territoires insulaires sont en grande majorité les expressions ultimes des empires coloniaux européens, des fins de réseaux. Ces associés sont aujourd'hui dispersés sur tous les océans et mers du monde. Les mères-patries sont européennes (Danemark, Espagne, France, Pays-Bas, Portugal, Royaume-Uni, Suède), australienne, chilienne, équatorienne, étatsunienne ou néo-zélandaise. Ces micro-territoires ont des statuts fort différents au regard des droits nationaux, communautaires ou internationaux. Nous en avons choisi un échantillon pour étude (fig. 12).

Pour les seuls outre-mers français, on dénombre 6 groupes de statut dans le droit national. Il s'agit de l'intégration la plus forte à la moins forte des Départements d'outre-mer (les 4 DOM), de la collectivité départementale de Mayotte, de la collectivité territoriale de Saint-Pierre et-Miquelon, du territoire d'outre-mer de Wallis-et-Futuna, du Pays d'outre-mer de la Polynésie française et de la collectivité nommée de Nouvelle-Calédonie. Pour les outre-mers du

17. À ce jour, seul le Saint-Siège est un État reconnu non membre de l'ONU.

18. Le cas du micro-État de Hutt River en Australie est bien décrit par Fabrice O'Driscoll (O'Driscoll 2000, p. 94-97). Voir aussi le site Internet :

<http://www.geocities.com/CapitolHill/5829/consulat.html>

Royaume-Uni, c'est le statut de colonie qui est toujours en place. Les colonies sont néanmoins largement autonomes et elles ont chacune un conseil exécutif et un parlement législatif (chambre législative, et conseil législatif élu au suffrage direct). Ce statut est à rapprocher de celui de l'île de Tokelau qui est administrée par la Nouvelle-Zélande. Les Antilles néerlandaises forment une région

	Superficie Km ²	Population 2002	PNB 2001 milliards de \$	PNB/h en \$ 2001
Outre-mers de la France				
Saint-Pierre et Miquelon	242	6 300	0,04	7 000
Wallis et Futuna	255	15 000	0,06	3 700
Mayotte	374	132 000	0,4	2 600
Martinique	1 100	382 000	5	13 000
Guadeloupe	1 780	422 000	3,4	8 000
Réunion	2 504	706 000	5	12 400
Polynésie française	3 673	226 000	4, 1	17 500
Nouvelle-Calédonie	18 575	206 000	3,2	15 000
Outre-mers du Royaume-Uni				
Anguilla	91	13 000	0,1	8 000
Montserrat	103	4 800	0,05	9 000
Sainte-Hélène	121	7 200	0,03	5 000
Iles Vierges britanniques	151	20 000	0,3	15 000
Iles Cayman	264	38 000	0,8	21 300
Turks & Caïcos	417	25 000	0,1	6 600
Falkland	12 173	3 000	0,04	12 500
Antilles néerlandaises				
Aruba	193	71 000	1,2	11 500
Outre-mers des États-Unis				
Samoa américaines	200	65 000	0,42	6 500
Iles Vierges américaines	355	122 000	2	15 800
Guam	549	154 000	1,6	10 200
Outre-mer de la Nouvelle-Zélande				
Tokelau	12	1 500	0,01	3 700

Sources : Atlaséco 2003 et divers documents

Figure 12. *Quelques outre-mers dans le monde classés par taille et métropole*

autonome du Royaume tripartite des Pays-Bas (cf. 2.2). Aruba est la deuxième composante du Royaume et les Pays-Bas la troisième. Pour Aruba et les Antilles néerlandaises, il n'y a donc plus véritablement de rapport de territoires dépendants à une métropole puisque celle-ci est une des nations composant l'État. Les territoires américains sont membres du Commonwealth des États-Unis. L'exécutif est aux mains d'un gouverneur élu au suffrage universel et le législatif est assuré par un sénat, élu, lui-aussi, au suffrage universel.

Sur le plan international, les micro-territoires, que l'on vient de citer, n'ont pas de statut particulier. Ils souffrent du reste, à cause de leur assimilation à une métropole, d'un manque de données socio-économiques qui les caractériseraient plus finement. Ils entrent bien trop souvent dans un cadre statistique national rigide qui ne les différencie pas du reste du territoire métropolitain. Il semble que les États aient tendance à faire des agrégats des entités géographiques. C'est le cas manifeste des DOM français.

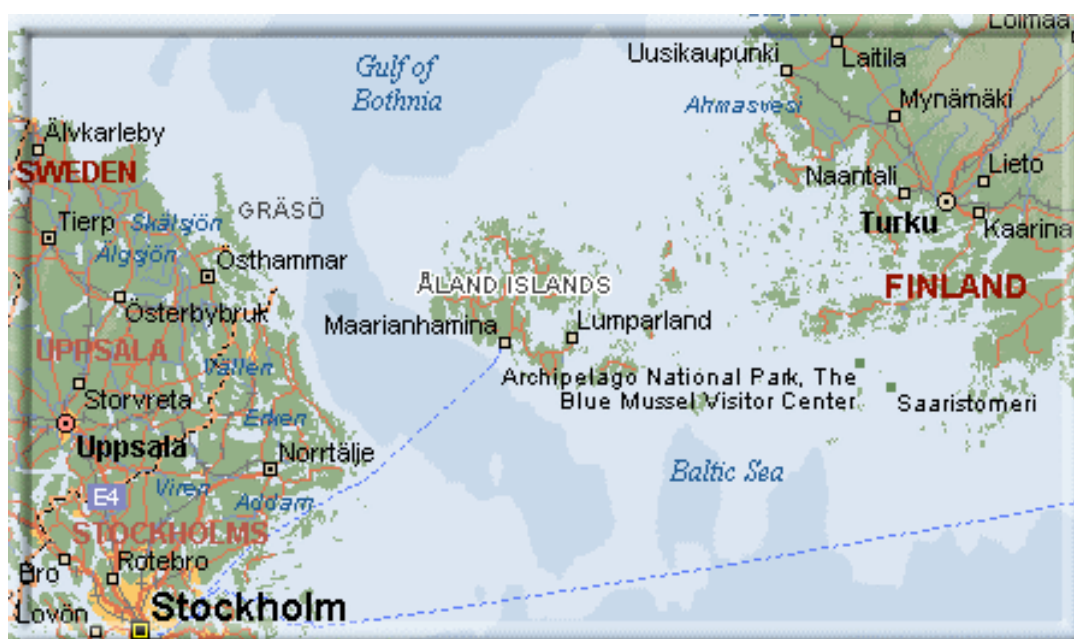
Au regard du droit communautaire en revanche, les micro-territoires de l'Union européenne, hors territoire douanier, jouissent d'une reconnaissance particulière en qualité de Pays et territoire d'outre-mer (PTOM). Nous les avons décrits au paragraphe 5 du premier chapitre (1.5).

La grande diversité des statuts dont il vient d'être fait état, ne masque pas la question d'une évolution institutionnelle possible des micro-territoires. Les réponses seront à géométrie variable en fonction de la situation de départ. Pour les micro-territoires solidement ancrés dans une métropole le *statu quo* est de mise bien qu'un approfondissement de leur pouvoir locaux est envisageable. C'est typiquement la situation des DOM français bien que les élus politiques de la Réunion se refusent à toute évolution statutaire possible de leur région. Ils vont même jusqu'à montrer du doigt les deux départements des Antilles qui seraient davantage enclins à une autonomie politique. La deuxième option est celle d'un très large transfert des compétences de l'État vers les micro-territoires. C'est aujourd'hui le cas de la Polynésie française, de la Nouvelle-Calédonie ou encore des Antilles néerlandaises et d'Aruba. Pour ces territoires, il semble que seule la Nouvelle-Calédonie soit engagée vers une indépendance totale qui dépendra du vote de la population à partir de 2014 conformément aux accords de Nouméa de 1998. Les autres territoires devraient en revanche connaître eux-aussi un *statu quo* dans les années à venir. Enfin, les territoires britanniques et américains, peut-être les plus à même à exprimer leurs souhaits de recouvrer l'indépendance, ne manifestent nullement, à l'exception de Guam, leur volonté de décolonisation alors même que leur métropole de tutelle les y encourage. C'est le paradoxe de l'histoire de peuples qui optent pour le maintien de leur statut en refusant l'indépendance qui leur est offerte ; les temps changent ... Le comité spécial de l'ONU, chargé d'étudier la situation en ce qui concerne l'application de la Déclaration sur l'octroi de l'indépendance aux pays et aux peuples coloniaux, continue néanmoins de publier régulièrement des rapports sur la situation des territoires non-autonomes dans le monde en vue de leur indépendance.

On s'étonnera cependant que les entités insulaires reçoivent exclusivement l'attention de ce comité spécial de l'ONU. Pourtant, il existe

aussi nombre de territoires continentaux¹⁹ qui sont en situation d'enclave/exclave et qui revendiquent parfois l'autonomie ou l'indépendance. On pense notamment à l'enclave angolaise de Cabinda qui s'estime indépendante depuis 1975, date de l'indépendance de l'Angola. Un président, António Luis Lopes, et un gouvernement auto-proclamé tente de se faire entendre de par le monde mais Cabinda reste occupé par l'armée angolaise.

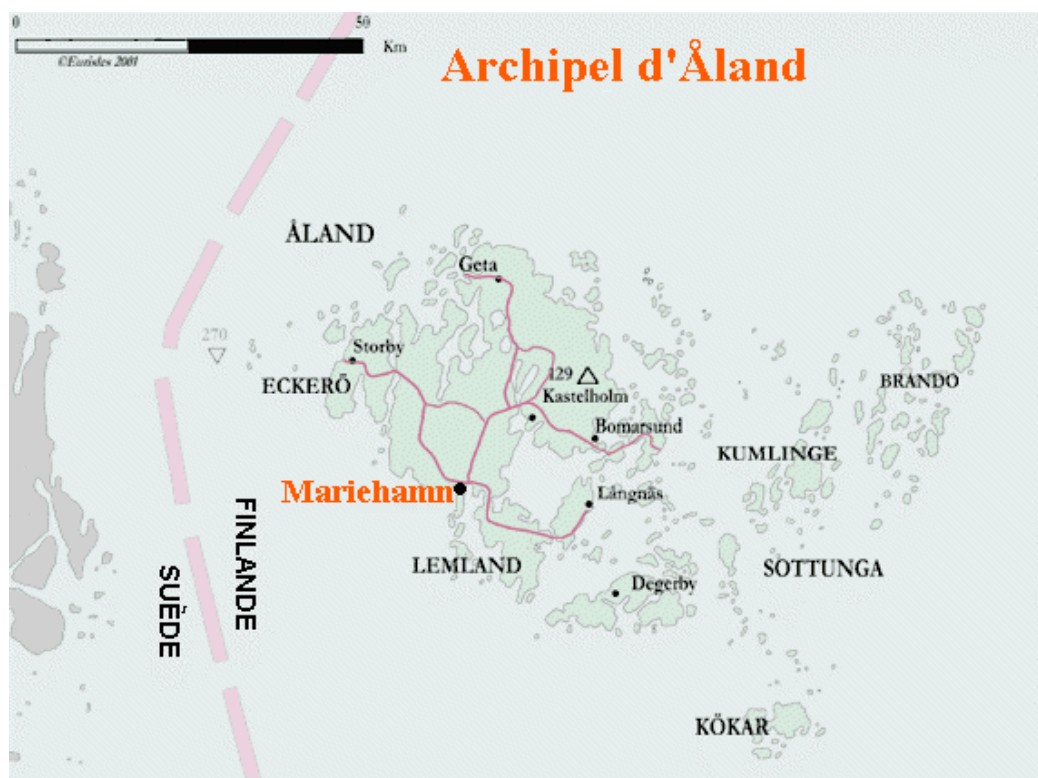
On a observé précédemment que la relation superficie/PNB/h ou population/PNB/h ne se vérifie pas pour les micro-États. Ce constat reste entier pour les micro-territoires qui présentent des PNB globaux et par habitant d'une grande variabilité sans attaches notables avec la superficie ou la population. En revanche, il est très clair que les micro-territoires ont l'indicateur moyen du PNB/h largement supérieur à celui des micro-États. Il s'établit dans le premier cas à 9 300 \$/h et à 4 500 \$/h dans le deuxième. Il faut sans doute voir ici, dans la majorité des cas, l'expression des transferts financiers et de la solidarité de la métropole vers ses territoires associés. Dans d'autres cas, minoritaires, c'est la bonne santé économique qui génère les richesses des micro-territoires. On pense



Source : http://www.world-of-islands.com/lles/Fiches_resultat2_fr.asp?Numero=2366

Figure 13. L'archipel des Åland, entre Suède et Finlande

19. On peut citer pêle-mêle : Kaliningrad, enclave russe entre Pologne et Lituanie ; Llívia, enclave espagnole dans les Pyrénées françaises ; Occuse enclave du Timor oriental dans le Timor indonésien ; Ceuta et Melilla, enclaves espagnoles au Maroc ; la péninsule de Mussandam, enclave de l'Oman en périphérie littorale nord des Émirats Arabes Unies ; le Sultanat de Brunei séparé en deux par la partie malaise de Bornéo et encore, Gibraltar, l'Alaska et d'autres (sur ce sujet lire : <http://home.no.net/enklaver/exclaves.htm>).



Source : <http://www.tifq.ulaval.ca/axl/europe/alandcarte.htm>

Figure 13. L'archipel des Åland, entre Suède et Finlande

notamment aux plus riches et particulièrement à la Nouvelle-Calédonie et ses mines de nickel ou encore aux îles Cayman qui abritent plus de sociétés *offshore* que d'habitants. Ce constat assez général est un facteur d'explication des réticences des micro-territoires à demander leur indépendance alors que l'économie mondiale est de plus en plus interdépendante et sensible à la conjoncture politique mondiale. Et puis, il est des statuts d'autonomie interne qui sont bien plus attractifs et rassurants qu'une indépendance aux lendemains incertains. On pense ici particulièrement à celui des îles d'Åland, un petit archipel (fig. 13) à l'entrée du golfe de Botnie qui compte 26 000 habitants. Ils se répartissent sur plus de 6000 îles, dont 80 sont habitées, pour une superficie totale de 1 524 km². L'île principale, Åland (Åhvenanmaa) a une superficie de 720 km². Elle accueille la capitale, Mariehamn, ainsi que la grande majorité de la population de l'archipel auquel elle a donné son nom.

L'archipel forme une des six provinces finlandaises à laquelle il est institutionnellement rattaché depuis l'indépendance de la Finlande en 1917. La population est néanmoins suédophone en grande majorité et une petite minorité parle le finlandais. Après une longue bataille juridique internationale, la loi sur l'autonomie du 28 décembre 1951 consacre les très larges pouvoirs législatifs et administratifs de l'archipel. Le statut des

Aland est assez comparable à celui des îles Féroé (46 000 habitants, 1 400 km²) qui sont elles aussi largement indépendantes, depuis la création d'un parlement le 23 mars 1948, au sein de la monarchie constitutionnelle du Danemark. Le statut de ces deux archipels pourrait servir de modèle à nombre d'archipels et de régions continentales qui ne se reconnaissent pas complètement dans une métropole et qui revendiquent plus ou moins violemment le droit à la différence jusqu'à mettre parfois en doute les États-nations de tutelle.

3. Les micro-nations : plus virtuelles que réelles

L'approfondissement de la notion de micro-nation est dû à l'Institut français de micropatologie²⁰. C'est une association qui se voue à l'étude des petits pays dans le monde. Son président, Fabrice O'Driscoll, a rédigé en 2000 un ouvrage qui recense et nous éclaire sur plus de 600 micro-États non reconnus et micro-nations confidentielles. L'auteur entend par micro-nation "une très petite nation, c'est-à-dire une collectivité humaine organisée, soumise le plus souvent à un gouvernement et à des lois communes mais hors d'un espace donné. La micro-nation n'évolue pas sur un territoire délimité et certaines d'entre elles récusent d'ailleurs toute revendication" (O'Driscoll 2000). Cette déterritorialisation du politique entraîne une rupture des codes et donne à l'imagination la pleine possibilité de s'exprimer sur un monde que certains souhaitent différent. Les micro-nations sont, dans la grande majorité des cas, virtuelles et elles doivent leur existence propre aux possibilités qu'offre le réseau Internet. Nous citerons pour exemple le Saint-Empire de la Réunion (*Holy Empire of Reunion*) qui est une parodie brésilienne du département français d'outre-mer²¹. On imagine mal, en revanche, un groupe d'étudiants, comme dans le cas du Saint-Empire de la Réunion, annexer un pays comme les États-Unis ou la Russie.

Les petits espaces semblent plus permissifs que de vastes ensembles continentaux. On peut aisément les ranger dans la catégorie des "anti-monde" de la finance, de la drogue, du sexe, du carcéral et d'expérimentations en tout genre à l'abri des regards. Partant, il apparaît plus facile de se les "approprier", c'est toujours l'effet garanti du "*small is beautiful*". C'est ce qui explique que les micro-nations ne s'étendent généralement pas au-delà de quelques km². On peut aussi maintenant envisager les choses par l'étude de la multi-insularité et de ses forces centrifuges et dans ce cas : "*small is not beautiful*"²²,

20. Cette association est dans la continuité de l'*International micropatological society* créée en 1973 par le Britannique F. Lehmann.

21. Voir le site officiel du Saint Empire de la Réunion : <http://www.reuniao.org/>

22. En référence à l'article de Sanguin 1981.

2.2 La multi-insularité génère des périphéries de périphéries

Le refus d'intégration politique, et plus encore d'assimilation culturelle, des îles à une métropole extérieure est un phénomène classique et bien étudié. Les outre-mers français, la Corse, Hawaï, Porto Rico, les Galapagos, l'île de Pâques ou les îles Féroé en sont de bons exemples parmi tant d'autres. À chacun ses raisons, à chacun ses moyens d'action mais, le fait est là, les insulaires manifestent leur attachement à leur île et à leur culture. En revanche, les revendications séparatistes et autonomistes qui s'opèrent au sein même des archipels sont moins bien connues et passent pour des affaires de politique interne sans autre considération.

Et pourtant, ces mouvements participent d'une remise en question incessante d'une construction post-coloniale qui a associé des entités insulaires malgré des réalités et des spécificités culturelles de leur société. La discontinuité spatiale entre les territoires insulaires membres d'un même État-nation, invention elle-même du monde occidental, pas plus que les particularismes ethniques et religieux ne jouent dans le sens d'une cohésion politique et territoriale. Nous allons essayer de dégager une première typologie des tentations plus ou moins abouties de séparatisme et d'autonomisme dans des États et territoires multi-insulaires. Le choix de la typologie nous permet d'introduire des variables liées à des motivations d'ordres économiques, politiques, ethniques et religieuses en vue de revendications que l'on peut graduer de la demande d'autonomie à l'indépendance. Il sera pris en compte les cas de mono-insularité partagée, de bi-insularité et de multi-insularité ainsi que les statuts institutionnels des îles qui seront des territoires dépendants d'une métropole ou des États indépendants. Finalement, on dégagera une typologie (fig. 14) à trois catégories et cinq types possibles de situation.

1. Deux îles, un État : de la demande d'autonomie à l'indépendance

Dans le cas de ce qu'on pourrait appeler de la bi-insularité, les acteurs en présence se composent de deux îles présentant de très grandes différences de développement humain, économique, démographique ou territorial. Les rapports de forces sont déséquilibrés, l'île principale, abrite la capitale, généralement en situation de monocéphalie, et assure toutes les fonctions politiques et économiques. Elle domine, exploite ou, parfois même, ignore l'île secondaire. Cette dernière a souvent une histoire coloniale qui explique, pour partie, son état contemporain de sous-développement. Elle a pu fonder à une époque sa "prospérité" sur un produit de base agricole, halieutique ou minéral, mais se trouve aujourd'hui vidée de sa richesse par des prélèvements trop intensifs ou des ressources limitées du fait de sa petite taille (généralement moins de 200 km²). Deux cas de figure sont alors envisageables (fig. 14) en fonction du niveau de dépendance et de développement de l'île secondaire par rapport à l'île principale. Dans le premier cas, l'île secondaire est

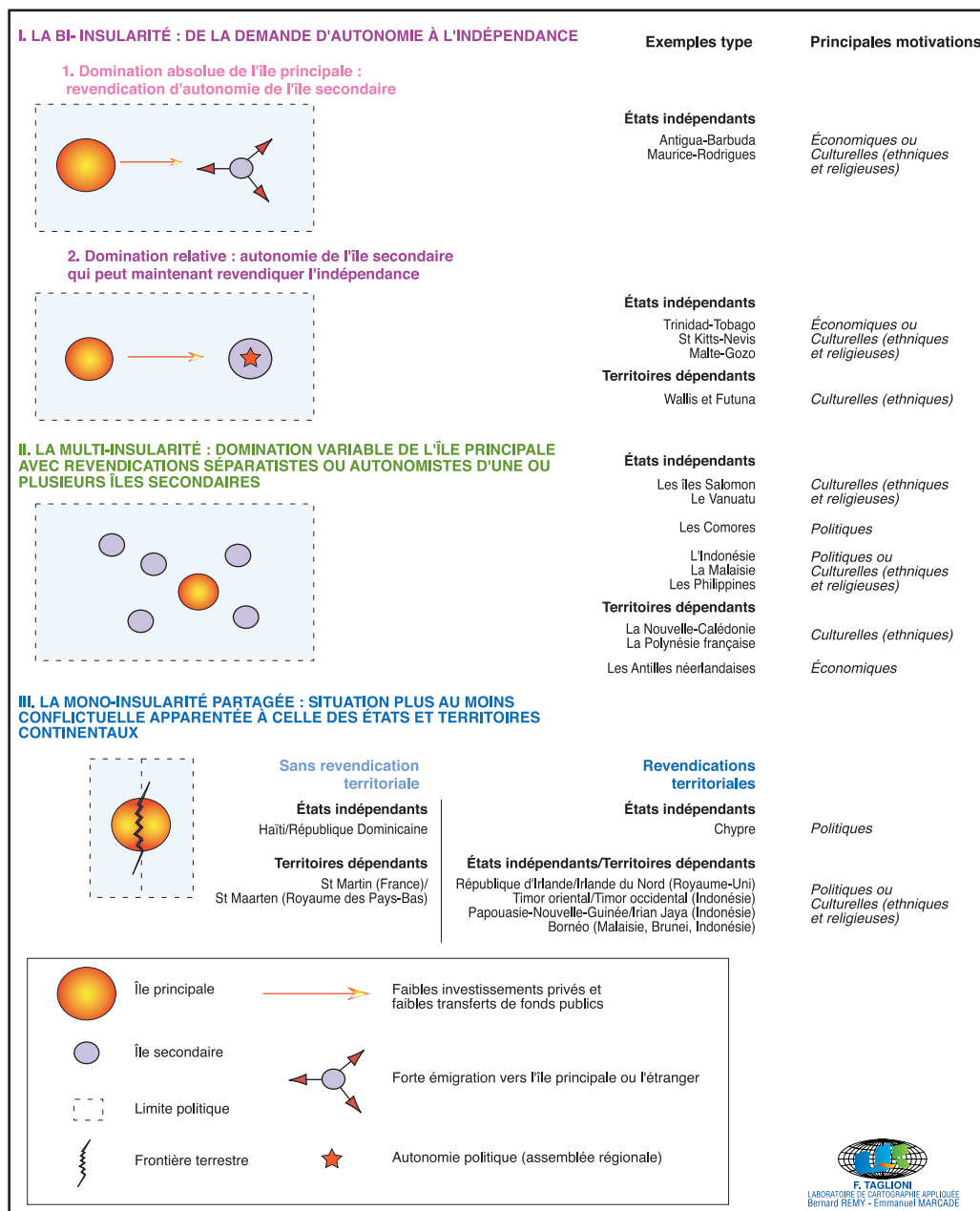
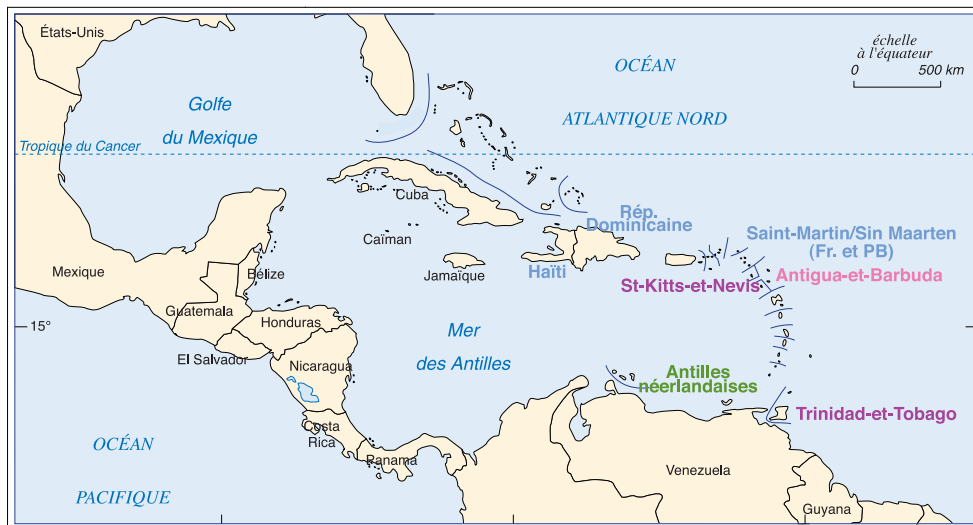


Figure 14. *Modèle des revendications séparatistes et autonomistes dans les États et territoires mono et multi-insulaires*

composée d'une population très faible et son développement est totalement tributaire de l'île principale qui a tendance à jouir de sa supériorité numérique et économique pour ne pas écouter les revendications de son territoire voisin pourtant membre de la République ou de l'État. Les flux économiques entre les deux îles sont généralement limités et se réduisent souvent à l'approvisionnement alimentaire que consent l'île principale. En revanche les flux humains sont plus importants. Ils s'opèrent de l'île secondaire vers l'île principale, mais aussi vers les pôles attractifs régionaux comme l'Amérique du Nord et l'Europe pour la zone Caraïbe, l'Australie et la Nouvelle-Zélande pour l'océan Indien insulaire et l'Océanie. Les habitants de l'île secondaire manifestent leur mécontentement et réclament davantage d'autonomie par rapport au gouvernement central dans l'espoir de pouvoir mieux gérer leur développement et aussi de se faire entendre dans les cercles du pouvoir politique.

Antigua et Barbuda, État indépendant membre du Commonwealth, illustrent bien cette première situation (cas I.1 de la fig. 14). Antigua est l'île principale, 65 000 habitants pour 280 km² ; Barbuda avec ses 1 500 habitants (5 000 autres résident aux États-Unis et au Royaume-Uni) et 161 km² est l'île secondaire. Les députés siégeant à l'Assemblée nationale sont au nombre de 17, Barbuda ne possède qu'un seul siège. Les membres du Sénat sont nommés par le gouverneur général qui représente le chef de l'État, la Reine Elizabeth II. L'agacement des habitants de Barbuda est sans appel car ils ont le sentiment d'être écartés du pouvoir politique et économique. En conséquence de quoi, ils réclament par la voix de leur député indépendantiste, Hilbourne Frank, une plus large autonomie voire l'indépendance, mais sans grand espoir de l'obtenir tant le rapport de force est déséquilibré entre les deux entités. Par ailleurs, le gouvernement d'Antigua est en prise avec les instances internationales pour blanchiment d'argent et il veut garder l'image d'une unité nationale intacte.

Le cas de l'île Maurice et de l'île Rodrigues est plus abouti car il répond aux aspirations de l'île secondaire à l'autonomie. L'île Maurice avec ses 1,1 million d'habitants répartis sur 1 874 km² vient enfin d'accéder à la demande de la petite sœur Rodrigues (108 km² pour 36 000 habitants). Le texte du projet de l'autonomie de Rodrigues et de la création d'une Assemblée régionale a été adopté au parlement de la République de Maurice le 20 novembre 2001. Des élections se sont tenues en septembre 2002 pour élire les 18 membres de l'Assemblée régionale qui a pour fonction d'adapter les lois de l'île Maurice en fonction des spécificités rodriguaises et de gérer un budget propre qui proviendra pour grande partie du gouvernement central de la République de Maurice. Depuis les débuts de la colonisation au XVI^e siècle, et après l'indépendance en 1968, Rodrigues était considérée comme une simple dépendance assez lointaine (700 km) de l'île Maurice. Au terme de près d'un siècle de



I. LA BI-INSULARITÉ : DE LA DEMANDE D'AUTONOMIE À L'INDÉPENDANCE

Domination absolue de l'île principale : revendication d'autonomie de l'île secondaire

Domination relative : autonomie de l'île secondaire qui peut maintenant revendiquer l'indépendance

II. LA MULTINSULARITÉ : DOMINATION VARIABLE DE L'ÎLE PRINCIPALE AVEC REVENDICATIONS SÉPARATISTES OU AUTONOMISTES D'UNE OU PLUSIEURS ÎLES SECONDAIRES

III. LA MONO-INSULARITÉ PARTAGÉE : SITUATION PLUS AU MOINS CONFLICTUELLE APPARENTÉE À CELLE DES ÉTATS ET TERRITOIRES CONTINENTAUX

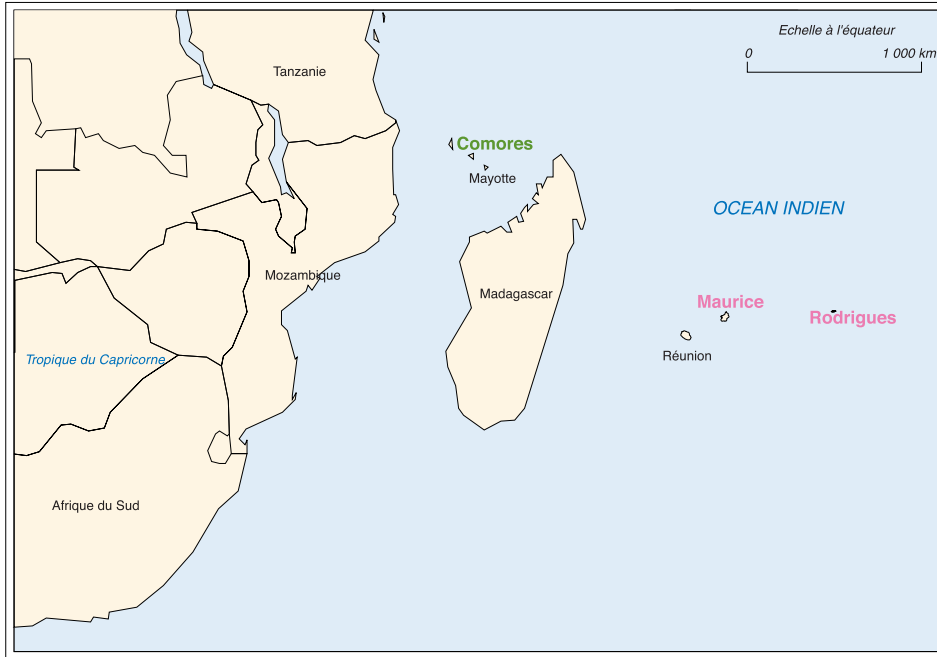
Sans revendication territoriale

Revendications territoriales

Conception : François TAGLIONI
Réalisation : Bernard REMY - Emmanuel MARCADE



Figure 15. Localisation des revendications multi-insulaires dans la Caraïbe et la Méditerranée



I. LA BI-INSULARITÉ : DE LA DEMANDE D'AUTONOMIE À L'INDÉPENDANCE

Domination absolue de l'île principale : revendication d'autonomie de l'île secondaire
 Domination relative : autonomie de l'île secondaire qui peut maintenant revendiquer l'indépendance

II. LA MULTI-INSULARITÉ : DOMINATION VARIABLE DE L'ÎLE PRINCIPALE AVEC REVENDICATIONS SÉPARATISTES OU AUTONOMISTES D'UNE OU PLUSIEURS ÎLES SECONDAIRES

III. LA MONO-INSULARITÉ PARTAGÉE : SITUATION PLUS AU MOINS CONFLICTUELLE APPARENTÉE À CELLE DES ÉTATS ET TERRITOIRES CONTINENTAUX

Revendications territoriales

Conception : François TAGLIONI
 Réalisation : Bernard REUVY - Emmanuel MARCADE

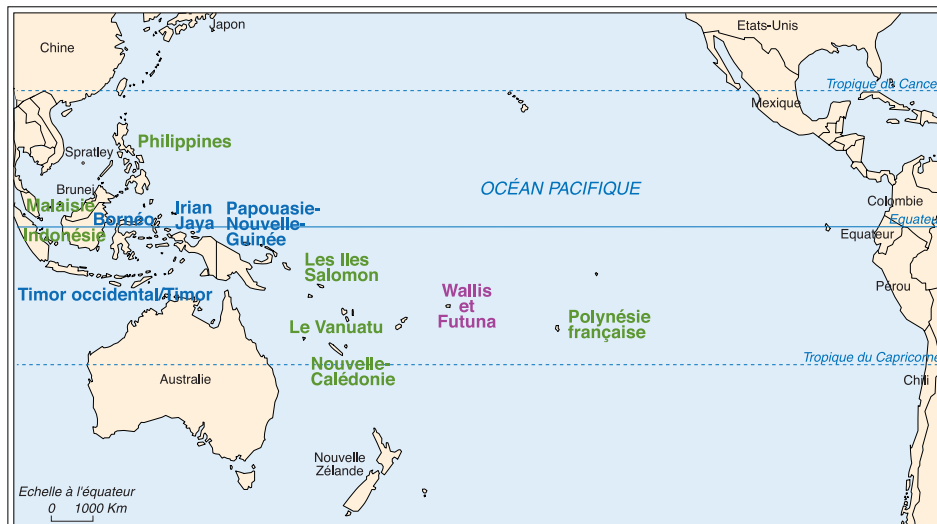


Figure 16. Localisation des revendications multi-insulaires dans l'océan Indien et le Pacifique insulaire

combat des Rodriguais, l'autonomie est enfin acceptée. Déjà, en 1915 une pétition avait été adressée au Roi d'Angleterre pour faire valoir le sous-développement de Rodrigues. En 1957, Rodrigues obtient un député à l'Assemblée législative. En 1967, c'est enfin le droit de vote pour les Rodriguais alors qu'il existait depuis 1938 à l'île Maurice. En 1968 les Rodriguais avaient refusé massivement (96 %) l'indépendance accordée par le Royaume-Uni. Ce refus était une manière de marquer la différence d'avec Maurice, mais aussi une façon de signifier la peur des Rodriguais d'être les oubliés du développement. Dans les années 70, Rodrigues se sent vraiment délaissée par l'île Maurice et des ONG se mettent en place pour pallier le manque d'infrastructures sanitaires et sociales. Un sentiment de frustration est de plus en plus perceptible dans la population et 1976 verra la naissance de l'Organisation du Peuple

Rodriguais (OPR) qui fera obtenir le droit de vote des Rodriguais et leur représentation à l'Assemblée centrale de la République de Maurice. Maintenant que l'autonomie est acquise, l'OPR et le MR (Mouvement Rodriguais), qui est l'autre formation politique de Rodrigues, doivent relever de grands défis structurels pour faire de l'autonomie un tremplin vers un meilleur développement économique et social. D'autant, que les habitants de l'île ont de grandes attentes (fig. 17).

Les Rodriguais pour finaliser leurs revendications se sont assez largement inspirés du cas de l'État de Trinidad et Tobago qui est situé à quelques 15 000 km de là, dans la Caraïbe mais qui présente de grandes similitudes de peuplement, de population et de développement. On retrouve une population à Tobago (55 000 habitants) du même ordre de grandeur que celle de Rodrigues et une grande homogénéité ethno-culturelle dans les deux îles qui sont à plus de 90 % composées de Noirs, alors que Trinidad et l'île Maurice sont multiraciales avec des Noirs, des Métis, des Indiens, des Chinois et des Blancs. Avec l'exemple de Trinidad et Tobago, on reste dans un cas de bi-insularité, mais avec des revendications séparatistes qui pourraient aboutir à l'indépendance de l'île secondaire (cas 1.2 de la fig. 14). Trinidad et Tobago forment une République unitaire de type parlementaire avec une autonomie politique pour Tobago qui possède sa propre Assemblée de 12 membres depuis 1980. Le législatif bicaméral est composé de la Chambre des représentants (36 députés dont deux à Tobago) et de 31 sénateurs désignés par le président de la République. En dépit de cette relative autonomie, les habitants de Tobago, par la voie de leurs députés, font entendre leur mécontentement qui s'appuie principalement sur le constat que leur développement économique et humain est en deçà de celui de Trinidad qui ne partage pas équitablement les fruits de la croissance de la République. Sans la souhaiter ardemment, les hommes politiques de Tobago jouent de la revendication indépendantiste comme d'une menace face au pouvoir central de Trinidad pour obtenir un renforcement de leurs compétences législatives.



Figure 17. *Affichage sauvage dans les rues de Port-Mathurin, "capitale" de Rodrigues, avant les élections de l'Assemblée régionale de septembre 2002*

On y retrouve les griefs qu'adresse la population aux politiques locaux de Rodrigues ainsi qu'au gouvernement central à l'île Maurice. Les auteurs de cette affiche, dont se défendent les deux partis politiques, n'ont pas été identifiés par la police de Rodrigues. Par-delà les manipulations purement politiciennes, cette affiche souligne, par certains points, le bilan des manques et carences dans la vie des Rodriguais

(cliché F. Taglioni, mai 2002).

25 ans de Martyre
 (1976-2002)
 Corruption
 Défense du capitalisme
 La misère et le chômage
 L'exil à Maurice
 Les problèmes de bail
 Carte de pêcheur
 La souffrance
 Il n'y a pas d'eau
 La route est défoncée
 La politique domine
 L'administration est pourrie
 Dictature et mensonge
 Nous n'en voulons pas
 Assez !!
 Rodriguais, à nous de faire bloc
 pour le changement

Avec la démocratie parlementaire de St Kitts-Nevis, toujours dans la Caraïbe, on approche le cas d'une scission pure et simple entre les deux entités. On dénombre 35 000 habitants à St Kitts et 10 000 à Nevis, majoritairement (95 %) d'origine africaine. Les deux îles forment une fédération et jouissent chacune de prérogatives décisionnelles qui leur permettent de trouver un certain équilibre politique depuis l'indépendance en 1983. Nevis possède une administration distincte (*The Nevis Island Assembly*) et une représentation à l'Assemblée législative centrale. Elle revendique néanmoins ses spécificités et peut demander l'indépendance à tout moment comme cela est spécifié dans la constitution. C'est ce qui a failli se passer en août 1998 à la suite d'un référendum qui a donné 61,7 % de voix aux sécessionnistes de Nevis alors que la constitution en exige les deux tiers (66,6 %). Cette fédération fragile est un des avatars de la colonisation britannique qui avait associé plusieurs entités insulaires pour des raisons administratives sans tenir compte des particularismes sociaux, des intérêts politiques propres et des situations géographiques. Ainsi, Anguilla fut associée à St Kitts et Nevis, distantes de plus de 100 kilomètres, de 1967 à 1969, mais, elle préféra, alors que St Kitts-Nevis-Anguilla était promis à l'indépendance, faire un pied de nez à l'histoire et rester colonie britannique ; elle l'est encore aujourd'hui. Anguilla, avec ses 7 000 habitants à l'époque, vivait mal le désintérêt et le manque de sollicitude à son égard de la part des deux autres. Par ailleurs, en cas d'indépendance de l'État Anguilla-St. Kitts-Nevis, l'aide alors apportée par St Kitts à Anguilla aurait été sans commune mesure avec celle que fournissent actuellement les Britanniques.

2. La fragmentation géographique, ethnique et religieuse : facteurs de balkanisation

L'Océanie insulaire est le domaine de prédilection de l'émiettement territorial et politique (cas II de la fig. 14). Il faut considérer que l'Océanie insulaire représente seulement 106 000 km² (si on exclut la Papouasie-Nouvelle-Guinée) de terres émergées qui s'égrènent sur 30 millions de km² d'océan, soit l'équivalent de la superficie de l'Islande éparpillée dans un océan immense. Les 23 entités politiques qui composent l'Océanie sont toutes²³ composées de plusieurs, voire de centaines, d'îles. Cette extrême fragmentation ne va pas dans le sens de la cohésion nationale et de la continuité territoriale. À cela s'ajoute une dispersion ethno-linguistique marquée par l'utilisation de plus de 400 langues vernaculaires du groupe austronésien oriental parlées par les 4 millions d'individus de l'Océanie insulaire (Papouasie-Nouvelle-Guinée et Nouvelle-Zélande exclues). Cette partition tribale se double parfois, c'est le cas des Fidji, d'une véritable partition ethnique intra-insulaire qui menace la fragile unité nationale. Le dernier coup d'État, en date de mai 2000, n'est pas sans le rappeler.

23. Seuls Guam, Nauru et Niue sont des États et territoires mono-insulaires.

Finalement, les ancestrales rivalités claniques et autres revendications sécessionnistes restent aujourd'hui davantage la règle que l'exception. La difficulté pour ces îles consiste à mettre en adéquation tradition et modernité et à concilier l'autorité coutumière avec des structures démocratiques de gouvernance héritées de la colonisation. Les mouvements indépendantistes sont aussi parfois les avatars du découpage politique post-colonial. Les revendications sécessionnistes de l'île de Bougainville l'illustrent bien. Cette île, qui fait partie intégrante, géographiquement et culturellement, des îles Salomon, est politiquement associée à la Papouasie-Nouvelle-Guinée. Il faut préciser que se surimposent ici, aux réalités ethniques et historiques, des considérations économiques puisque l'île de Bougainville recèle des mines de cuivre, d'or et d'argent qui ont assuré des devises importantes au gouvernement de Port Moresby jusqu'à la fin des années 80. L'armée révolutionnaire de Bougainville, malgré plus de 15 000 morts depuis le début de la guerre en 1989, continue d'œuvrer à la sécession d'avec la Papouasie-Nouvelle-Guinée en dépit de l'arrêt des combats en 1998 grâce à l'accord de Lincoln et à la présence d'une force de maintien de paix. Dans le même archipel des Salomon, l'île de Guadalcanal, qui abrite la capitale (Honiara) de l'archipel, s'enfoncé inexorablement dans le chaos politique et économique. Depuis quatre ans, une milice de Guadalcanal tente de chasser de leur île les habitants originaires d'une île voisine, Malaita, membre elle-aussi de l'archipel des Salomon. Les Malaitans qui résident depuis la seconde guerre mondiale à Guadalcanal, répondent à l'agression par la force d'une autre milice. Au total, les Salomon vivent une véritable guerre civile et son cortège de victimes (au moins 60 morts et 20 000 Malaitans expulsés de Guadalcanal). C'est maintenant l'ensemble de l'archipel des Salomon qui est déstabilisé et qui navigue à vue, au gré des coups d'État. Dans le cas du Vanuatu, ce sont des rivalités entre francophones et anglophones, les deux anciennes puissances colonisatrices, qui ont conduit les îles de Tanna et de Espiritu Santo, largement francophones, à demander, sans succès, l'autonomie.

Pour les États archipélagiques d'Indonésie, de Malaisie et des Philippines, nous ne pouvons pas étudier ici tous leurs conflits politiques internes tant ils sont nombreux. Chacun de ses trois États compte plusieurs milliers d'îles et à la diversité ethnique s'ajoute la diversité religieuse. Dans ces conditions, l'unité de la République est un véritable défi et, ici encore, les nations restent à inventer. Néanmoins, ce n'est pas tant l'idée de la sécession ou de l'autonomie par rapport à un centre, qu'il s'appelle Djakarta, Manille ou Kuala Lumpur, qui prédomine, mais plutôt des rivalités inter-ethniques ou inter-religieuses à l'intérieur des îles ou des provinces de ses îles²⁴. Nous y reviendrons avec l'exemple de l'Indonésie, dans le troisième paragraphe sur la mono-insularité partagée.

24. On peut par exemple citer le cas de Aceh qui est une province située à l'extrême pointe ouest de l'île de Sumatra et qui est le théâtre d'une violente rébellion indépendantiste menée contre le pouvoir central indonésien par le mouvement fondamentaliste musulman Aceh Merdeka (Aceh libéré) ; cf. *Le Monde diplomatique*, Juin 2000, p. 6.

Aceh est une province riche en pétrole et gaz naturel et elle est économiquement stratégique pour le gouvernement central de Djakarta. Pour calmer les séparatistes, Djakarta a autorisé en janvier

Dans l'océan Indien, l'archipel des Comores est menacé de longue date de désintégration. Depuis l'indépendance, en 1975, la République fédérale islamique des Comores (RFIC) revendique à la France la souveraineté sur la collectivité départementale de Mayotte qui avait fait le choix au moment de l'indépendance de rester dans la République française. En 1997, une vingtaine de coup d'État plus tard, les trois îles qui forment la RFIC, Anjouan, Grande Comore et Mohéli, sont de nouveau en pleine crise séparatiste et institutionnelle. En août 1997, Anjouan et Mohéli se sont déclarées indépendantes. Après des dizaines de morts et de blessés entre fractions rivales à Anjouan et trois ans de négociations organisées par l'Organisation de l'unité africaine (OUA), il semble que l'accord de réconciliation nationale, signé en février 2001, ait ramené le calme dans l'archipel qui devient l'Union des îles Comores pour répondre aux souhaits d'autonomie des uns et des autres. Les élections d'avril 2002 ont désigné Assoumani AZALI aux fonctions de chef de l'État ; mais pour combien de temps ? Dans ce contexte, Mayotte fait figure d'exception puisqu'elle cherche à approfondir son intégration dans la République française. Il est probable que les difficultés politiques et le niveau de développement calamiteux de ses voisins la confortent dans cette position.

Les revendications au sein des archipels ne sont pas seulement le fait d'États indépendants. En Nouvelle-Calédonie, par exemple, les îles Loyauté²⁵ revendiquent une plus large autonomie par rapport à la Grande Terre, elle-même outre-mers autonome de la métropole française, mais avec un statut en devenir à l'horizon 2014 qui pourrait, suivant les résultats du référendum, se traduire par l'indépendance. À Wallis et Futuna, autres outre-mers français, on est en présence de deux îles constituées de trois Royaumes. L'unité au sein de chaque entité n'est plus assurée et des revendications ancestrales s'opèrent sur la terre. En Polynésie française, les habitants des îles Marquises ne se considèrent pas comme des Tahitiens, mais des Marquisiens et aimeraient pouvoir se détacher de la tutelle de Papeete, distante de 1 300 km. Au demeurant, les Marquisiens restent attachés à la France et ils jugent trop autonomiste et trop anti-française la politique menée à Tahiti. Dans la Caraïbe, cette fois, ce sont des considérations économiques qui menacent l'unité des Antilles néerlandaises. Elles forment, nous l'avons déjà dit (cf. 2.1), une région autonome du Royaume tripartite des Pays-Bas. Aruba, deuxième composante du Royaume, a obtenu son statut d'État associé aux Pays-Bas en 1986. Elle ne voulait plus être, comme par le passé,

2002 l'instauration de la charia, la loi islamique, dans le cadre d'une série de mesures d'autonomie ; cf. *La Presse Canadienne*, janvier 2002.

La situation aux Molluques est aussi très tendue et l'archipel est sous un statut d'état d'urgence civile en raison des heurts entre communautés, chrétienne et musulmane, en dépit de l'ancestrale tradition moluquoise du *pela gandong* (la fraternité) ; cf. *Courrier International*, n°639, février 2003, p. 21.

25. Les îles Loyauté forment une province et elles possèdent des spécificités qui les distinguent de la Grande Terre : les habitants sont majoritairement de confession protestante ; les apports polynésiens sont plus importants qu'en Grande Terre ; il n'existe pas de colonisation terrienne car les îles sont entièrement des territoires tribaux (note de J.-Ch., Gay).

subordonnée au gouvernement central de Curaçao et ainsi contribuer à équilibrer le budget déficitaire des autres îles de l'association. Aujourd'hui, les Antilles néerlandaises se retrouvent à cinq : les îles du Nord (Saba, Statia et Sin Maarten) et les îles du Sud (Curaçao et Bonaire). Curaçao revendique depuis plusieurs années un statut à part, semblable à celui d'Aruba, qui lui permettrait de ne plus participer au budget des quatre autres îles. Dans les îles du Nord, c'est Sin Maarten (30 600 habitants) à son tour qui estime que son niveau de développement est largement supérieur à celui de Statia (2 300 habitants) et de Saba (1 350 habitants). Sin Maarten aimerait pouvoir s'autogérer dans le cadre du Royaume des Pays-Bas sans rendre des comptes aux îles les moins développées. On le voit, l'unité politique des Antilles néerlandaises est mise à mal par des contributions budgétaires à géométrie variable ; la solidarité insulaire a ses limites ... Pourtant, le système politique en vigueur dans les Antilles néerlandaises permet la représentation de chacune des cinq îles de façon équitable. Il s'agit d'un système d'autonomie combinant trois niveaux de pouvoir : la couronne des Pays-Bas (défense et relations extérieures), un pouvoir central - démocratie parlementaire - siégeant à Curaçao (police, communication, fiscalité, sécurité sociale, santé, éducation et finances), enfin, un pouvoir local, propre à chacune des îles, de stricte gestion politique et administrative. Néanmoins, la superposition d'un pouvoir central (pouvoir national) et de pouvoirs locaux multiplie les élections et les partis politiques de façon déroutante et induit une grande complexité politique. Finalement, il semble qu'une trop grande représentation politique des différentes îles constitutives d'un archipel finisse par nuire à la bonne marche de la démocratie et des institutions. Ce constat semble se vérifier uniquement dans les archipels qui sont assimilés ou associés à une métropole continentale et faisant partie des États industrialisés et démocratiques. La loi sur l'autonomie des Açores, en date de 1987, illustre bien ce souci du Portugal de vouloir assurer une représentation équitable de chacune des 9 îles de l'archipel. Les effets pervers de cette équité se traduisent en termes de sur-représentation des îles les moins peuplées et aussi en une décentralisation très poussée qui oblige à multiplier les réunions du gouvernement régional dans chacune des îles de l'archipel (cf. Hache 2000). Le cas des Baléares est sans doute un exemple mature d'autonomie partagée entre les sept îles de l'archipel. Néanmoins, pour satisfaire les exigences des deux plus grandes îles, Gran Canaria et Tenerife, la loi d'autonomie de 1982 précise que la capitale de l'archipel se localise à la fois à Santa Cruz et à Las Palmas (Hache 2000).

3. La mono-insularité partagée

Bien que l'on sorte du cadre de la multi-insularité, les rares cas de mono-insularité partagée complètent cette typologie car l'État le plus impliqué dans cette catégorie est l'Indonésie, l'archipel aux 17 000 îles. On différenciera (cas III de la fig. 14), les situations qui n'appellent pas à revendications, de celles qui, au contraire, génèrent des conflits et luttes armées pour l'indépendance. Dans la première

catégorie, on trouve Haïti et la République Dominicaine qui en dépit d'un passé tumultueux vivent aujourd'hui en relative harmonie. Il vient ensuite, la paisible configuration de Saint Martin, partie française et de Sin Maarten, partie néerlandaise, qui nous rappelle que la France a une frontière commune avec le Royaume des Pays-Bas.

Les cinq autres cas d'insularité partagée sont beaucoup plus complexes et conflictuels. Chypre tout d'abord qui depuis 1974 est toujours en attente du règlement de sa partition entre Chypriotes grecs et Chypriotes turcs. L'Irlande ensuite, dont le nord est séparé politiquement du sud depuis 1921. L'Irlande du Nord (*Ulster*) fait partie du Royaume-Uni alors que la République parlementaire d'Irlande au sud forme un État indépendant depuis 1937. Le parlement de *Wesminster* a adopté une loi en 1998 destinée à redonner à l'Irlande du Nord son autonomie politique perdue. Belfast, Dublin, et Londres semblent donc maintenant s'engager sur une coopération qui à terme pourrait donner la possibilité à l'Ulster de faire partie intégrante de la République d'Irlande. L'Indonésie surtout, qui est impliquée dans trois situations de partition dont une a débouché sur une issue que l'on espère définitive. Il s'agit de celle du Timor occidental/Timor oriental. Le premier est assimilé à l'État Indonésien et partage la même religion, le second vient enfin d'obtenir son indépendance (avril 2002) après 27 ans de combats contre l'envahisseur indonésien et des centaines de milliers de morts, sous couvert de la communauté internationale. La configuration du Timor ressemble maintenant à celle de Nouvelle-Guinée qui est Indonésienne, depuis son annexion en 1963, dans sa partie occidentale (Irian Jaya, nouvellement rebaptisée Papua) et indépendante dans sa partie orientale (Papouasie-Nouvelle-Guinée). À Irian Jaya, les nombreuses atteintes aux droits de l'Homme ainsi que les revendications indépendantistes menées par l'Organisation pour la libération de la Papouasie (*Organisasi Papua Merdeka*, OPM) se heurtent au mépris des autorités indonésiennes pour le destin des Papous, considérés comme des êtres inférieurs. Il reste, pour terminer, l'île de Bornéo qui se fractionne entre deux États multi-insulaires (Indonésie et Malaisie) et un État simple, le petit Sultanat de Brunei (6 000 km²). Bornéo, connaît de sévères affrontements et violences ethniques dans la province indonésienne du Kalimantan occidental et plus particulièrement dans la région de Pontianak. Le Sabah, État autonome non monarchique de la confédération de Malaisie, au nord-est de Bornéo, est en proie à des émeutes politiques et à une forte insécurité. Le Sabah est, d'autre part, toujours en partie revendiqué par les Philippines. Pour finir, les États de Sarawak (deuxième État malais occidental autonome au nord-ouest de Bornéo) et de Sabah affirment des vellétés sécessionnistes au sein de la fédération de Malaisie. À Brunei, la situation est calme et l'ordre règne, seule une des îles de l'archipel des Spratley, Louisa Reef, constitue un motif de discorde entre le Sultanat et les Philippines.

L'Indonésie est une juxtaposition instable de religions, de peuples et d'ethnies aux 600 langues vernaculaires dans un cadre géographique marqué par la discontinuité et la fragmentation spatiale. L'Indonésie est ainsi sans doute l'un des

États multi-insulaires au monde le plus menacé par les forces centripètes de l'autonomie, du séparatisme ou du confessionnalisme revendiqués par les nombreuses îles que compte son archipel. Depuis le 1^{er} janvier 2001, est entrée en vigueur une loi d'autonomie qui devrait permettre à terme de transférer une large autogestion à chacun des 364 districts du pays. Cette décentralisation est à haut risque car elle pourrait s'interpréter comme un chèque en blanc au séparatisme. Ce risque est le prix à payer pour sortir du dirigisme dictatorial qu'a connu l'Indonésie sous Suharto de 1966 à 1998.

Loin de prétendre à l'exhaustivité des situations, cette typologie est une première réflexion sur une propension au séparatisme et à l'autonomie qui s'affirme toujours davantage dans les mondes multi-insulaires. La tendance lourde de ce nouveau millénaire est pourtant aux regroupements régionaux et à la mondialisation. Paradoxe qui souligne simplement que les considérations humaines des peuples l'emportent sur les impératifs économiques et de politiques internationales. S'il est vrai que ce besoin impérieux de se démarquer des "autres" n'est pas spécifiquement insulaire, il est sans doute renforcé par la discontinuité territoriale, générée par la mer, qui donne l'illusion aux îliens que l'absence de frontières terrestres facilite une légitimité à l'autonomie voire l'indépendance politique. Politique seulement car pour l'économique, le monde est toujours davantage interdépendant et nul ne peut prétendre, même les États les plus puissants, à la pleine autonomie de leur économie.

2.3 Les revendications frontalières maritimes : des enjeux économiques et politiques

1. Les ZEE et le droit de la mer

Les revendications frontalières maritimes ont connu ces dernières années une inflation qui est le fruit involontaire de la Convention des Nations Unies sur le droit de la mer. Cette Convention a été signée en décembre 1984 à Montego Bay par 117 États souverains et elle est entrée en vigueur le 16 novembre 1994. Elle fait suite aux diverses conventions de Genève sur la mer (1958). Rappelons brièvement certaines définitions des différentes zones maritimes définies par la Convention de Montego Bay. La pleine souveraineté d'un État s'étend à une zone de mer adjacente à son territoire terrestre, appelée mer territoriale, ayant une largeur maximale de 12 milles marins. Au-delà apparaissent la Zone Économique Exclusive (ZEE) et le plateau continental. La ZEE est adjacente à la mer territoriale et ne s'étend pas à plus de 200 milles marins du territoire terrestre de référence (ligne de base). L'État côtier exerce un droit d'exploration et d'exploitation exclusif, à des fins économiques, des ressources vivantes et minérales sur cette zone qui renferme les neuf dixièmes des ressources halieutiques mondiales. En revanche, l'État côtier, à l'inverse de sa mer territoriale, ne contrôle ni la liberté de navigation maritime ou aérienne, ni la pose de câbles ou de *pipe-lines* par un pays tiers. Pour le plateau continental, est prise en considération la nature géomorphologique du sous-sol marin (plateau, talus et croûte océanique). La limite extérieure de ce plateau peut dépasser celui de la ZEE de 150 milles (soit 350 milles depuis la ligne de base) ou encore être défini en fonction de la profondeur des fonds marins et de l'épaisseur des sédiments. Au-delà des 200 milles marins, les ressources du plateau continental, sur lesquelles l'État côtier exerce ses droits, sont limitées aux ressources minérales et aux espèces vivantes sédentaires. Enfin, par-delà les juridictions nationales (ZEE et plateau continental) s'étend un patrimoine mondial des fonds, il s'agit de la haute mer. Cette dernière a d'ailleurs tendance à connaître le sort d'une peau de chagrin puisqu'elle s'amenuise au fur et à mesure que les litiges se règlent. De ce point de vue, l'architecture géographique des mers et des océans ainsi que le degré d'émiettement politique et territorial des terres qui les entourent ou s'y égrènent est déterminante. Le cas de la mer des Antilles ou de la mer du Nord (Sanguin 1998) en sont des exemples frappants puisque la haute mer y a disparu.

La Convention donne aux États côtiers la possibilité d'une appropriation toujours plus forte des domaines maritimes et elle multiplie donc le nombre de revendications et de désaccords entre les États côtiers, mais aussi non côtiers qui ont un problème d'accès à la haute mer et à ses ressources. Cette territorialisation étatique de vastes espaces maritimes (Sanguin 1998) est le fruit des enjeux de l'exploitation des ZEE par les grands États continentaux, mais aussi de la reconnaissance de nouveaux États insulaires, du fait de leur indépendance, depuis les années 1960. Ces États insulaires entrent pratiquement tous dans la catégorie des petits espaces insulaires tels que définis en 1.6 (moins de 11 000

km² et de 1,5 million d'habitants). Leur faible superficie terrestre limite souvent les possibilités de ressources terrestres du sol et du sous-sol. Les ZEE seront d'autant plus grandes que les îles seront éloignées d'autres rivages. Le rapport entre la ZEE et la superficie terrestre (fig. 19) souligne souvent la démesure des espaces maritimes dont jouissent potentiellement certaines îles de l'Océanie insulaire en particulier (fig. 18). Au total, l'ensemble des zones économiques exclusives (ZEE) de 200 milles des petits États insulaires représente environ le sixième de la surface de la Terre (Nations Unies 1999).

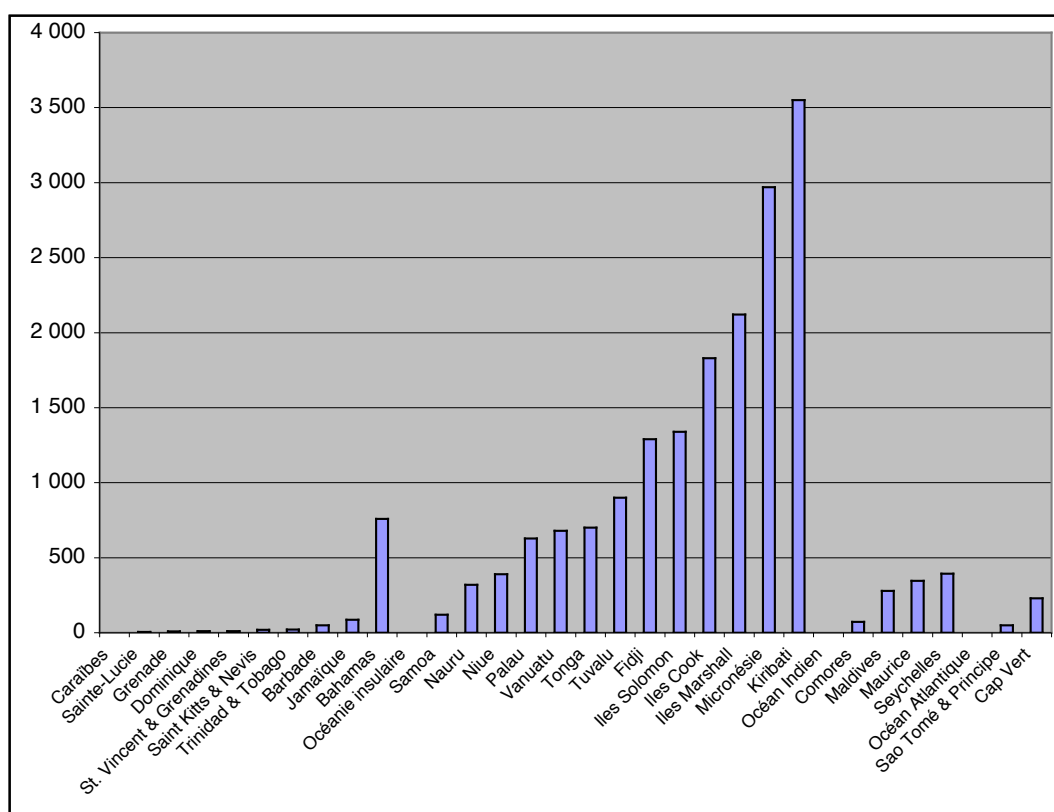


Figure 18. Répartition des ZEE (en milliers de km²) des petits États insulaires dans le monde

L'exploitation de la mer et de ses ressources halieutiques apparaît donc comme une option supplémentaire de développement économique pour les petits États insulaires. Néanmoins, les possibilités d'exploitation et de gestion de ces ressources restent à ce jour difficiles car la pêche est souvent pratiquée de façon artisanale. Les seuls États qui exportent davantage qu'ils n'importent de produits de la pêche sont les Bahamas, les Salomon, les Fidji, Tuvalu et les Maldives (fig. 19). Les autres, en

	ZEE Km ²	Superficie Km ²	Ratio ZEE/terre	Importations de produits de la pêche supérieures aux exportations de produits de la pêche
Caraïbes				
Antigua & Barbuda	nc	440	nc	oui
Trinidad & Tobago	22 000	5 128	4	oui
Jamaïque	87 000	11 424	8	oui
Sainte-Lucie	5 000	616	8	oui
Dominique	10 000	750	13	oui
Grenade	8 000	345	23	oui
St. Vincent & Grenadines	10 000	388	26	oui
Bahamas	759 000	13 942	54	non
Saint Kitts & Nevis	20 000	269	77	oui
Barbade	49 000	431	114	oui
Total I	970 000	33 733	29	oui
Océanie insulaire				
Samoa	120 000	2 935	42	oui
Iles Salomon	1 340 000	28 370	49	non
Vanuatu	680 000	12 190	56	oui
Fidji	1 290 000	18 333	70	non
Tonga	700 000	747	936	oui
Palau	629 000	488	1 373	oui
Niue	390 000	259	1 489	oui
Micronésie	2 970 000	701	4 254	oui
Kiribati	3 550 000	811	4 372	oui
Iles Cook	1 830 000	237	7 721	oui
Iles Marshall	2 120 000	181	11 712	oui
Nauru	320 000	21	15 238	oui
Tuvalu	900 000	26	34 615	non
Total II	16 839 000	65 299	258	
Océan Indien				
Comores	73 000	1 862	39	oui
Maurice	345 000	2 045	169	oui
Seychelles	393 000	455	856	oui
Maldives	279 000	300	936	non
Total III	1 090 000	4 662	234	
Méditerranée				
Chypre	nc	9 250	nc	oui
Malte	nc	316	nc	oui
Total IV	nc	9 566	nc	oui
Océan Atlantique				
Sao Tomé & Príncipe	49 000	1 001	51	oui
Cap Vert	230 000	4 030	57	oui
Total V	279 000	5 031	55	oui
Total général	19 178 000	118 291	162	

Source : FAO

Figure 19. Quelques données sur les ZEE et la pêche des petits États insulaires dans le monde (classés par région géographique et ratio croissant ZEE/terre)

dépit de ZEE parfois immenses (Kiribati, Micronésie, Marshall, Cook) sont dans l'obligation d'importer pour couvrir les besoins des touristes et de leur population qui fondent largement, quoique de façon inégale, leur apport en protéines animales sur la consommation de poisson. On ne peut pas néanmoins mésestimer l'importance des ZEE car, même sous exploitées par les insulaires, elles apportent des devises directement ou indirectement aux gouvernements. Par exemple, les droits d'exploitation que versent les flottes étrangères de pêche au thon aux États insulaires de l'Océanie ou de l'océan Indien sont conséquents pour les économies nationales²⁶. Dans la Caraïbe, les choses sont un peu différentes dans la mesure où le golfe du Mexique et la mer des Antilles ne présentent pas de ressources halieutiques abondantes. Cela s'explique par la superficie relativement réduite du plateau continental ainsi que la faible surface des îles, qui ne bénéficient que d'un ruissellement limité en éléments nutritifs. En dehors du Mexique, du Venezuela, de Cuba et du Panama, qui sont les principaux producteurs de poissons dans la zone, l'exploitation des ressources vivantes des Zones Économiques Exclusives s'est surtout limitée à la pêche artisanale de proximité.

Les retombées économiques existent à des degrés variables, la convoitise des États développés sur les espaces maritimes est certaine, et le prestige international des ZEE va ainsi en augmentant. Que ce soit pour les États insulaires indépendants comme pour les anciennes puissances coloniales européennes²⁷, présentes sur toutes les mers du monde, les ZEE forment donc un impressionnant domaine maritime à exploiter et à gérer. Dès lors, il n'est pas étonnant que des territoires d'outre-mer d'une métropole ou bien des États souverains, parfois de quelques centaines de km², soient enclins à revendiquer leurs espaces maritimes. Les revendications de frontières maritimes²⁸ sont ainsi aujourd'hui nombreuses sur tous les océans et toutes les mers du globe (fig. 20). L'archipel des Spratly en est une bonne illustration. Il se situe en mer de Chine et présente une superficie inférieure à 5 km². Il est néanmoins constitué de plus de 100 îles qui sont toutes inhabitées. Le Chine, Taiwan, les Philippines, la Malaisie, le Vietnam et le Sultanat de Brunei les revendiquent à des degrés divers. Sa position stratégique, sur la route du pétrole en provenance du Moyen-Orient, et ses réserves supposées de pétrole et de gaz naturel en font un cas d'école en matière de revendication frontalière maritime. Comme pour les Spratly, les revendications impliquent généralement des États et territoires insulaires et des États continentaux souvent économiquement puissants. Ces derniers sont les

26. Néanmoins, le plus bel exemple de réussite économique et sociale basée sur la vente de licences de pêche est fourni par les îles Falkland. Cette rente a été rendu possible par la délimitation de la ZEE après la guerre contre l'Argentine en 1982.

27. Pour en donner la mesure, il faut imaginer que l'ensemble des outre-mers français, avec une superficie terrestre d'environ 126 550 km² (sans la Terre Adélie dont les 432 000 km² terrestres ne donnent pas lieu à une ZEE), produit une ZEE de près de 11 millions de km², soit plus de 40 fois celle de la France continentale. La France possède ainsi une des trois plus grande ZEE du monde avec les États-Unis et le Royaume-Uni.

28. Sur ce sujet voir notamment Labrecque 1999 ; Papon 1996 ; Prescott 1985 ; Vigarié 1995.

plus actifs pour résoudre leur problème de frontières maritimes car ils ont les moyens d'exploiter leur ZEE. Ils possèdent des flottes militaires et commerciales importantes (États-Unis, Colombie, Venezuela, Mexique, Royaume-Uni, France) ainsi que la volonté et les facultés diplomatiques pour arriver à leurs fins. Pour les petits États insulaires, le potentiel des ZEE n'est pas assez attractif pour qu'ils engagent des négociations consommatrices d'énergies et génératrices de tensions politiques, alors que leur situation politique et économique interne est fragile. De plus, ils n'ont pas les capacités techniques et les marines militaires nécessaires pour véritablement surveiller leur ZEE. Pour l'instant la zone de mer territoriale est suffisante pour le développement des littoraux et du tourisme qui est globalement, en termes d'emploi et de revenus, le premier secteur d'activité de la plupart des petits États insulaires de la zone caraïbe, pacifique et indio-océanique.

2. Des litiges régionaux finalement assez limités

La Caraïbe (fig. 21) est la région la plus en prise avec des revendications maritimes et cela en dépit du peu de ressources halieutiques présentes. L'architecture géographique de la Méditerranée américaine est sans doute pour beaucoup dans cette multiplication de conflits car, à l'exception des Bahamas, les ZEE sont souvent modestes. Les îles sont en effet proches les unes des autres, surtout dans les Petites Antilles. Dans les golfes du Honduras et de Fonseca, l'enclavement est un facteur déterminant de revendication pour l'accès à la haute mer. Dans le golfe du Venezuela, l'intérêt de l'exploitation pétrolière attise les convoitises des deux parties, Venezuela et Colombie. Entre le Nicaragua et la Colombie, la tension est vive car le Nicaragua "joue" une multiplication par 4 de sa ZEE en cas de succès de ses revendications.

Dans l'Océanie insulaire (fig. 22) les ZEE sont souvent considérables car les ensembles mélanésiens, polynésiens, micronésiens réunissent seulement un peu plus de 100 000 km² de terres émergées qui s'égrènent dans un océan de 30 millions de km². Dans ces conditions, les petits États insulaires de la région sont peu enclins à la revendication.

Dans le sud-ouest de l'océan Indien (fig. 23) les revendications sont de trois types. La première est assez classique et c'est la seule qui s'articule autour des enjeux de la ZEE. Elle concerne les îles Éparses constituées par quatre îles du canal de Mozambique ainsi que Tromelin. Madagascar et Maurice sont les plaignants et la France semble avoir trouvé une solution qui arrange toutes les parties par sa proposition de cogestion de ces îles classées réserves naturelles et inhabitées.

I. Dans la Caraïbe (fig. 21)

* Le **Nicaragua** demande à la **Colombie** la souveraineté de l'Archipel San Andrés et Providencia ainsi que de Banco Roncador, Banco Quita Sueno, Banco Serrana, Banco Serranilla et Bajo Nuevo

* **Guatemala** et **Belize** n'ont pas encore réglé le différend sur leur frontière terrestre ce qui entraîne des revendications sur les eaux territoriales du Golfe du Honduras

* La **République d'Haïti** réclame l'île de Navassa aux **États-Unis**

* **Venezuela** et **Colombie** ne s'entendent pas sur la délimitation de leurs eaux territoriales dans le golfe du Venezuela

* **Antigua-Barbuda, la Dominique, St Kitts-Nevis, Ste Lucie et St Vincent et les Grenadines** contestent le statut accordé à l'île de Aves qui appartient au **Venezuela**, et les traités de délimitations maritimes qui la dotent d'une mer territoriale, d'une zone économique exclusive et d'un plateau continental

II. Dans l'Océanie insulaire (fig. 22)

* Les îles **Marshall** réclament l'île de Wake aux **États-Unis**

* Le **Vanuatu** réclame à la **France** les îles Hunter ($0,4 \text{ km}^2$) et Matthew ($0,1 \text{ km}^2$) qui sont situées à l'est de la Nouvelle-Calédonie

III. Dans l'océan Indien occidental (fig. 23)

* **Madagascar** réclame à la **France** la souveraineté sur les îles du canal du Mozambique (Bassas da India, Europa, Juan de Nova, les Glorieuses) ainsi que Tromelin

* **Maurice** demande aussi à la **France** la souveraineté sur Tromelin et réclame au **Royaume-Uni** l'archipel des Chagos

* Les **Seychelles** estiment aussi que l'archipel des Chagos leur appartient et le réclame au **Royaume-Uni**

* Les **Comores** demandent à la **France** que Mayotte retourne dans la confédération

IV. Dans la Méditerranée (fig. 24)

* Le **Maroc** réclame à l'**Espagne** les ports libres de Ceuta et Melilla (ainsi que les îles qui en dépendent : Peñón de Vélez de la Gomera, Peñón de Alhucemas et les îles Chafarinas)

* La **Grèce** et la **Turquie** sont toujours en litige pour l'île de Chypre et des îles de la mer Égée

* La **Croatie** revendique à la **Bosnie-Herzégovine** des îles près de la ville "portuaire" de Neum.

Figure 20. *Revendications frontalières maritimes concernant des petits espaces insulaires dans le monde*

Plus complexe et douloureux est le cas de l'archipel des Chagos²⁹ qui a été vidé de sa population (environ 1 200 personnes) entre 1965 et 1973 lors de sa location, d'une période de 50 ans, aux États-Unis pour en faire une base militaire de premier ordre dans l'océan Indien. Les habitants des Chagos, réfugiés à Maurice, en qualité de citoyen de deuxième zone, ou en Angleterre attendent toujours leur retour dans l'archipel. Un immense espoir avait animé les chagossiens que de pouvoir retourner sur leurs îles au début des années 2000. Les conséquences des attentats du 11 septembre 2001 avec la guerre en Afghanistan, ainsi que les tensions maximales dans la zone du Golfe Persique ont repoussé à une date ultérieure et pour le moins incertaine le retour des Chagossiens.

La situation politique de l'archipel des Comores et la revendication du gouvernement de Moroni sur Mayotte ont déjà été explicitées dans le paragraphe 2.2. C'est un cas de revendication bien particulier qui ne relève pas de la sphère économique et des ZEE, ni de celle du stratégique et militaire comme pour les Chagos mais, bien plutôt du politique et des constructions complexes engendrées par la multi-insularité.

Pour la Méditerranée (fig. 24), bien que les revendications maritimes soient peu nombreuses, les limites des ZEE sont particulièrement peu abouties. "Dans une mer qui baigne trois continents, les frontières interrégionales sont toutes virtuelles, à l'exception de celles que partage l'Italie avec la Tunisie et Malte avec la Libye" (Labrecque 1999, p. 274).

On retrouve un des cas traités à propos de la mono-insularité partagée, c'est celui de Chypre. Il est le symptôme le plus apparent des nombreux conflits frontaliers maritimes et terrestres entre la Grèce et la Turquie et notamment à propos de certaines îles de la mer Égée.

Le Maroc et l'Espagne ont connu une nouvelle crise ouverte du 11 au 22 juillet 2002, à propos de l'îlot inhabité Leila (ou Persil pour les Espagnols). Cet îlot situé dans le détroit de Gibraltar, dépend de l'enclave espagnole de Ceuta. Cette dernière, comme Melilla et les îles qui lui sont attachées, est située en territoire marocain. Le Maroc en demande la restitution à l'Espagne depuis son indépendance. Néanmoins, l'îlot Leila ne devrait pas poser problème dans la mesure où il a été libéré en 1956, lors de la fin du protectorat espagnol sur le Maroc.

La géographie de la Bosnie-Herzégovine lui confère une situation proche de l'enclavement. Son seul accès à l'Adriatique se fait en coupant le territoire Croate, après son port de Ploce, sur une longueur de 20 km. Cet accès à la mer, qualifié de non-utile car la Bosnie n'y possède pas de véritable port, coupe la ville de Dubrovnik du reste de la Croatie. Un accord de réciprocité a donc été signé entre la Bosnie et la Croatie. La Bosnie obtient ainsi un accès au port de Ploce et la Croatie un accès permanent au corridor de Neum pour désenclaver Dubrovnik. La Croatie revendique néanmoins des îles bosniaques proches de Neum dans la perspective de s'assurer un moyen de pression sur les Bosniaques quant

29. Sur ce sujet voir Guébourg 1999, p. 213-220 et Doumenge 1985 p. 323

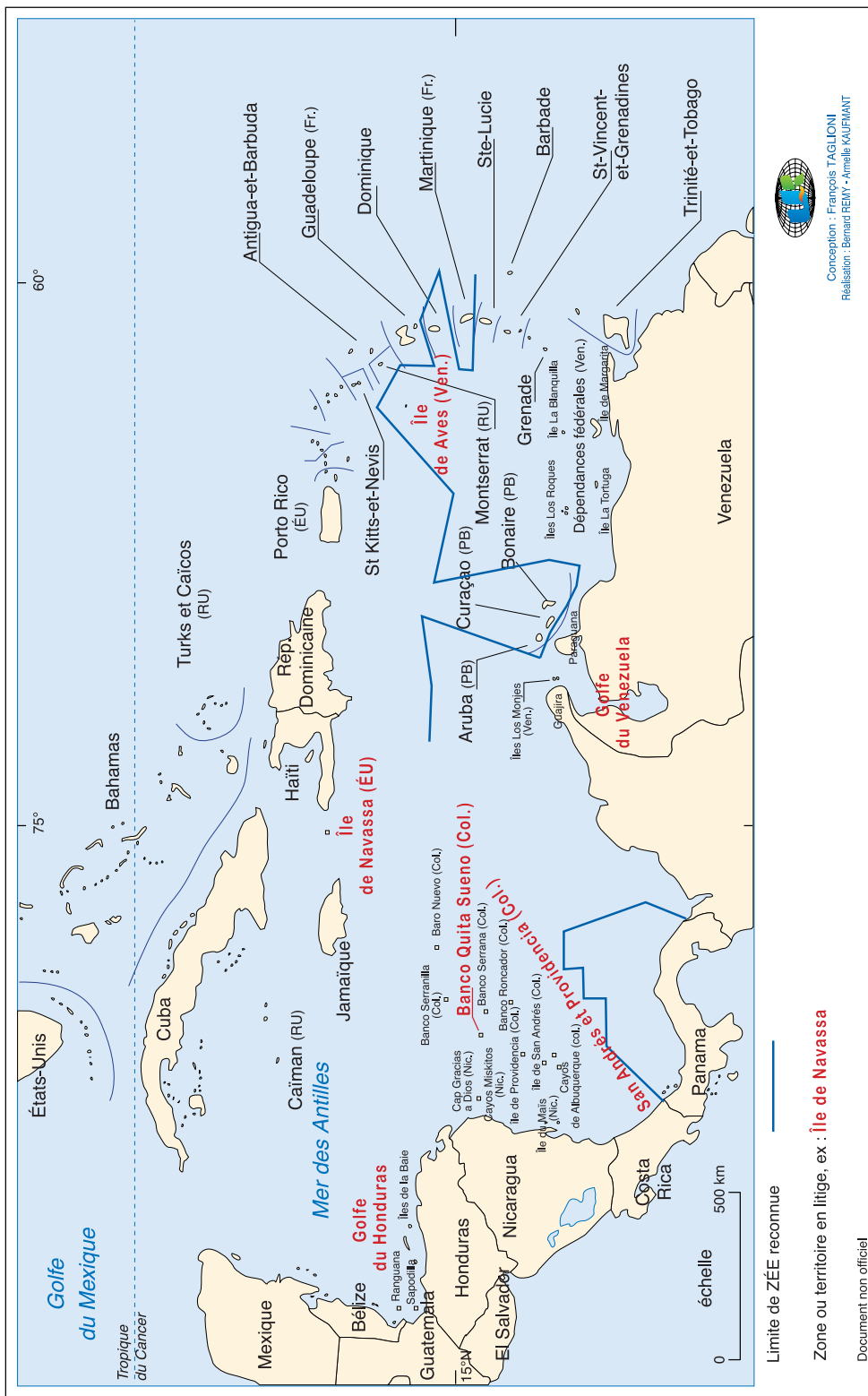


Figure 21. Revendications frontalières maritimes dans la Caraïbe

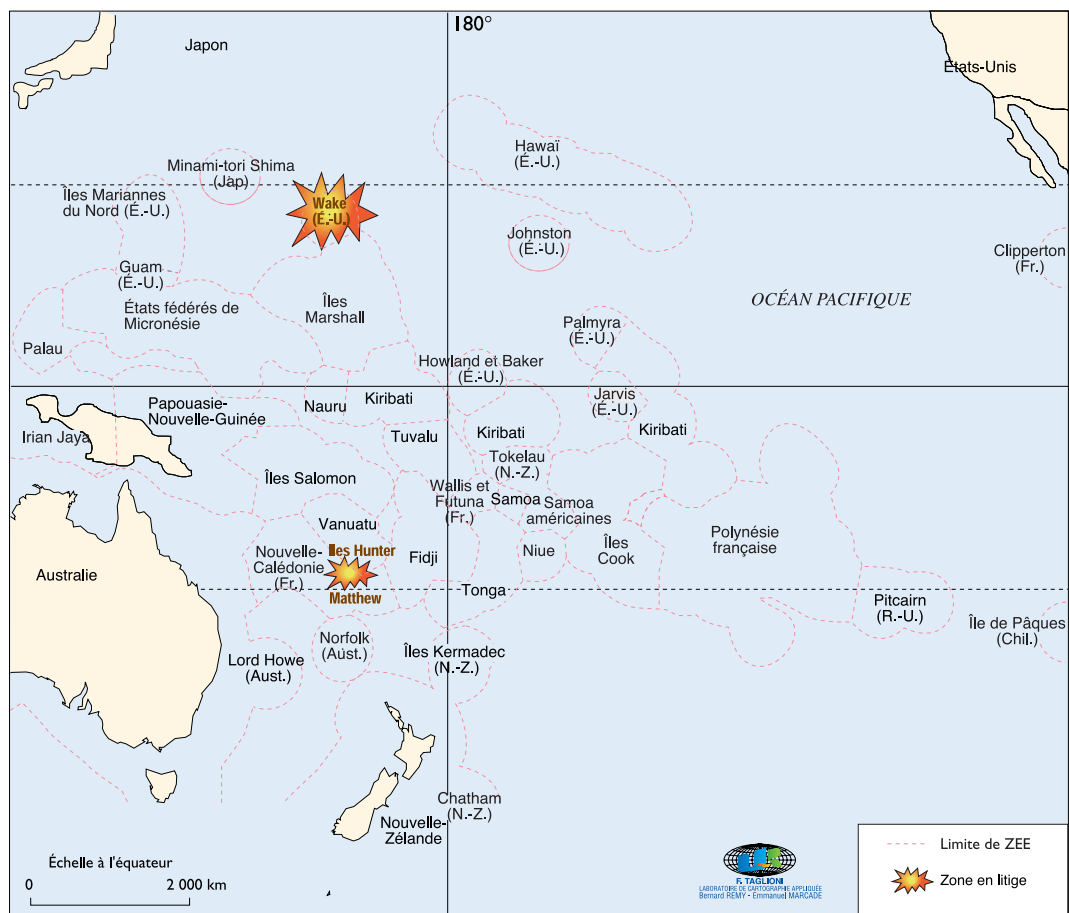
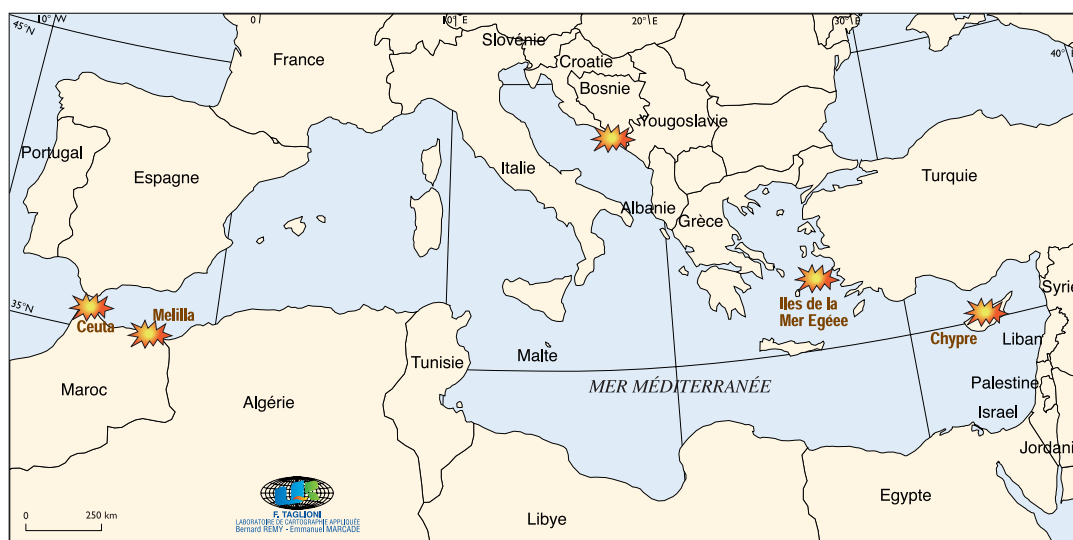
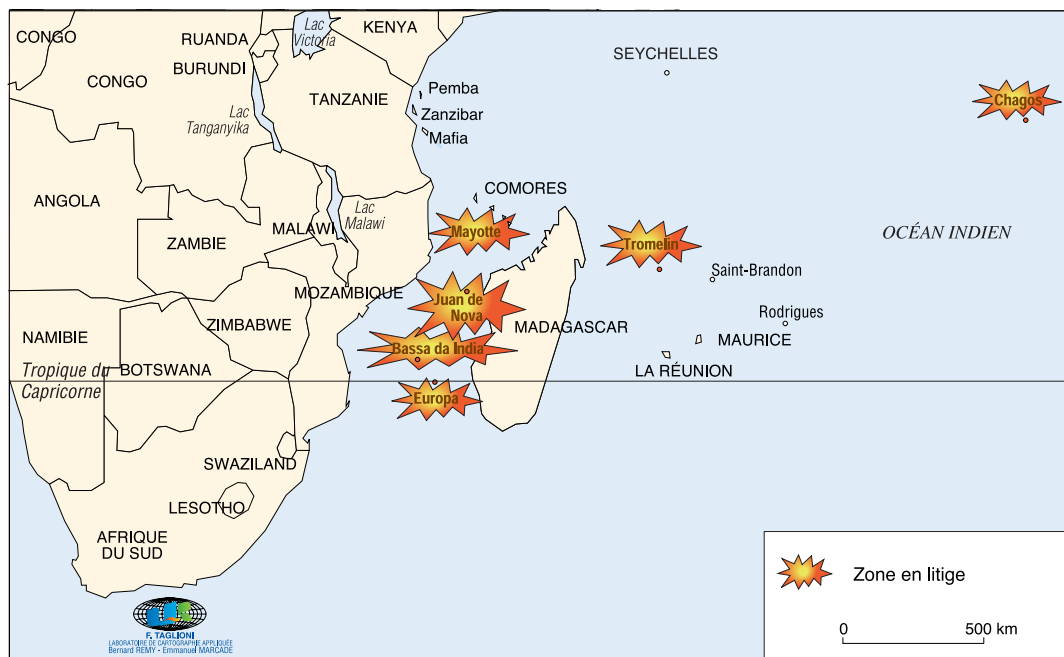


Figure 22. Revendications frontalières maritimes dans l'Océanie insulaire



Figures 23 et 24. *Revendications frontalières maritimes dans l'océan Indien et la Méditerranée*

au passage vers Dubrovnik. Ce dernier exemple souligne le rôle important d'îles sans ressources terrestres ou halieutiques particulières, mais qui occupent une position géographique stratégique légitimée par la Convention des Nations Unies sur le droit de la mer.

2.4 La répartition ethno-religieuse : du multiculturalisme stratifié créole à l'éthno-nationalisme fidjien

La composante ethnique est essentielle pour appréhender les sociétés insulaires. François Doumenge nous dit : "qu'une culture est une réponse à un environnement spécifique ; aussi est-ce un aspect fondamental de la viabilité" (Doumenge 1983, p. 18). Il dégage ainsi une typologie en trois catégories (reprise dans Guilcher 1990, p. 16 et Doumenge 1991, p. 225) que nous avons mise en schéma (fig. 25) et que nous allons illustrer par des exemples. Elle s'articule comme suit :

- 1. Des sociétés de métissage fondées sur le brassage de groupes immigrés tiraillés entre divers héritages : celui des colons d'origine européenne ; celui des anciens esclaves d'origine africaine, celui d'anciens contractuels originaires de Chine, d'Inde, d'Indonésie ou d'Insulinde.

- 2. Les sociétés à enracinement autochtone multiséculaire prédominant, présentant une population relativement homogène.

- 3. Des sociétés insulaires qui associent dans un face à face, deux communautés dominantes, l'une de vieille souche, l'autre venue d'Europe ou d'Inde.

1. Le multiculturalisme créole a ses limites

Pour ce premier cas, on trouve les sociétés créoles des Petites Antilles pour la région Caraïbe, des Açores, Canaries, Cap Vert et Madère pour l'Atlantique Nord, des Mascareignes pour l'océan Indien occidental et de Guam pour le Pacifique. Néanmoins, pour ces îles et archipels, le pluriel est de mise pour caractériser les sociétés qui y vivent. "Toute créolité est diversifiée à l'extrême, car construite sur la débrouillardise d'individus et non sur une norme de collectivité" (Doumenge 2000, p. 84).

Diversité donc des sociétés créoles, mais aussi degré de stabilité sociale et politique liée, semble-il, au niveau de développement humain. Pour l'illustrer, prenons pour exemple Trinidad et la Guadeloupe ainsi que Maurice et la Réunion. Ces quatre États et territoires ont des sociétés qui se sont construites à partir du XVI^e siècle sur des îles vides d'autochtones

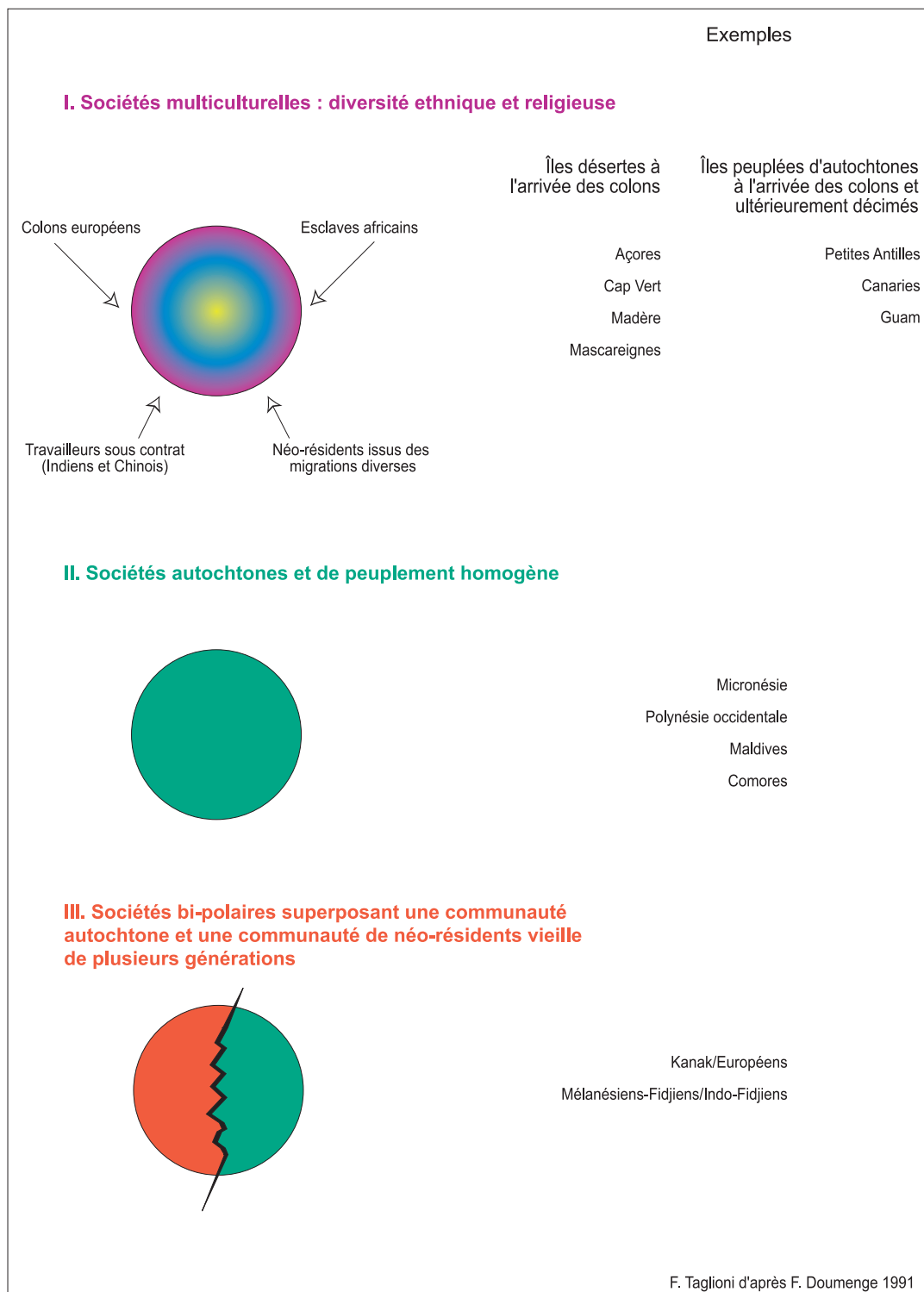


Figure 25. Une typologie des variations ethno-religieuses dans les petits espaces insulaires

pour la Réunion et Maurice et "vidées" de leurs autochtones³⁰ pour Trinidad et la Guadeloupe. L'histoire du peuplement est assez semblable avec la traite des esclaves du XVII^e siècle au XIX^e siècle puis l'arrivée, à partir du milieu du XIX^e suite à l'abolition de l'esclavage, des travailleurs sous contrat d'Asie (Chinois et Indiens principalement). Chacune de ces communautés ethniques et religieuses, plus ou moins représentée selon les cas, s'est ensuite métissée à des degrés variables pour donner des sociétés créoles multiculturelles. À cela s'ajoute la présence de Français

Communautés ethniques				Communautés religieuses			
Indiens %	Créoles (1) %	Sino-mauriciens	Autres (2) %	Hindous %	Chrétiens %	Musulmans %	Autres %
68	27	3	2	51	29	17	3

Source : Central statistical office of Mauritius 2002

Notes : Hindous et Musulmans sont d'origine indienne. (1) Les Créoles à Maurice désignent les Noirs. (2) Les Blancs (environ 1 %) sont comptés avec dans la population dite "générale" qui comprend aussi les métis

Figure 26. *La répartition de la population de **Maurice** en fonction des communautés ethniques et religieuses*

Communautés ethniques				Communautés religieuses		
Noirs, Métisses, Créoles Blancs %	Indiens %	Sino-réunionnais %	Autres (1) %	Chrétiens %	Hindous %	Musulmans %
64	25	3	8	78	20	2

Source : Carayol, 1984 ; CIA 2003

Note : (1) Les Blancs (Z'oreils) sont environ 6 % et les Musulmans (Z'arabes) d'origine du Pakistan et des Comores environ 2 %

Figure 27. *La répartition de la population à la **Réunion** en fonction des communautés ethniques et religieuses*

Communautés ethniques				Communautés religieuses			
Indiens %	Noirs %	Métisses %	Autres (1) %	Chrétiens %	Hindous %	Autres %	Musulmans %
40	40	18	2	43	24	27	6

Source : CIA 2003

Note 1 : cette catégorie regroupe principalement des Chinois d'origine et des blancs

Figure 28. *La répartition de la population de **Trinidad** en fonction des communautés ethniques et religieuses*

Communautés ethniques				Communautés religieuses		
Noirs et métisses %	Blancs %	Indiens %	Chinois %	Chrétiens %	Hindous %	Protessant %
90	5	4	1	95	4	1

Source : CIA 2003

Figure 29. *La répartition de la population en **Guadeloupe** en fonction des communautés ethniques et religieuses*

30. On observe néanmoins encore quelques survivances amérindiennes en Basse-Terre (Guadeloupe) et Trinidad.

métropolitains pour la Guadeloupe et la Réunion qui sont extérieurs aux mondes créoles et souvent de passage. Bien sûr, il faudrait largement nuancer selon les îles. Les données³¹ (fig. 26 à fig. 29) des répartitions des communautés ethno-religieuses nous y aident. En dépit des apparences, ces sociétés pluriethniques et plurireligieuses, le plus souvent porteuses de paix et de tolérance, sont parfois sources de conflits et elles engendrent des tensions qui peuvent dégénérer en émeutes. Ce fut notamment le cas à Maurice en février 1999. La mort d'un homme en prison a fait basculer l'île dans la violence et les affrontements raciaux. Le chanteur Kaya, personnage populaire et symbole d'une société créole marginalisée, a été retrouvé mort dans sa cellule. Une contre autopsie, pratiquée par un médecin de la Réunion, confirmera qu'il est décédé des suites de violences policières durant son incarcération. Ces émeutes confirment notamment que les conditions socio-économiques inégalitaires, lorsqu'elles se conjuguent à la partition en communautés ethniques et religieuses, accentuent les disparités de développement. C'est ce qui se passe à Maurice où le communalisme (fig. 26), hérité de la colonisation britannique, oblige chaque citoyen mauricien à déclarer sur son passeport son appartenance à un "clan" ethnique (chinois, créole, blanc et métis), ou encore à une confession religieuse (hindou ou musulman). Les Indiens, qu'ils soient hindous ou musulmans, sont à la tête des fonctions commerciales, politiques et administratives. Les Chinois travaillent pour de bas salaires dans l'industrie et les Blancs, propriétaires terriens, contrôlent en grande partie l'appareil économique et financier. Les Créoles, pour la plupart christianisés, représentent un peu moins du tiers de la population. Ils occupent les emplois subalternes, connaissent le chômage, vivent dans des ghettos et sont confrontés à l'échec scolaire dès le plus jeune âge. 150 ans après l'abolition de l'esclavage, le malaise identitaire des Créoles est toujours d'actualité. À cette identité toujours en quête de fondements s'ajoute un racisme structurel entretenu par une nation à la recherche de son unité et de son égalité.

La situation à la Réunion (fig. 27) est en certains points comparable à celle de Maurice avec notamment une sous représentation des Noirs dans les fonctions politiques, économiques et sociales. Des différences dans la répartition ethno-religieuses sont cependant notables. La Réunion présente une bien plus grande homogénéité religieuse avec près de 80 % de chrétiens (principalement les Noirs, les Blancs et les Chinois de souche) et davantage de Noirs et de Métisses (64 %). Néanmoins, la plus grande différence qui sépare les deux îles est leur niveau de développement respectif. La paix sociale est entretenue à la Réunion par les pouvoirs publics nationaux, régionaux et européens. Ces politiques d'accompagnement permettent de "lisser" les disparités flagrantes de développement que connaît le département. Et finalement, les 37 % officiels de chômage transparaissent à peine par des crimes et délits constatés globalement

31 . Les données sur les communautés ethno-religieuses sont à prendre simplement à titre de comparaison car elles ne sont que partiellement fiables. En effet, à l'exception de l'État de Maurice qui comptabilise sa population en fonction de ses caractéristiques raciales et religieuses, il est difficile, en raison des unions mixtes et de l'appartenance religieuse parfois multiple, de connaître de telles répartitions.

supérieurs à ceux de la métropole. Cette notion de paix sociale est bien évidemment une préoccupation de pays riches et développés qui peuvent faire jouer les principes de solidarité et d'équité nationales voire de continuité territoriale dans les principes fondamentaux de la République en dépit de distances. En revanche, à Maurice, bien que le "miracle économique" se poursuive, les objectifs sociaux sont sensiblement différents et ils sont dictés par un État moins riche et puissant que l'État français. Dans ses conditions, les discriminations raciales et parfois religieuses peuvent surgir dans des situations de tensions et mettre ainsi en lumière les faiblesses d'un système générateur d'inégalités sociales.

On retrouve ce constat en miroir, quoiqu'appelant des nuances, dans la Caraïbe avec la Guadeloupe et Trinidad (fig. 28 et fig. 29). Un département d'outre-mer, la Guadeloupe, ethniquement homogène (90 % de Noirs et de métisses), une situation économique difficile avec un taux de chômage élevé (26 %) ainsi que des revendications sociales plus manifestes qu'à la Réunion. Cette dernière différence peut s'expliquer par des revenus par habitant plus élevés à la Réunion (12 500 \$/h.) qu'à la Guadeloupe (8 000 \$/h) si l'on en croit les chiffres de l'Atlaséco 2003. Par ailleurs, le constat de la plus grande homogénéité du peuple guadeloupéen composé de descendants d'esclaves peut apporter un facteur culturel d'explication du rejet plus marqué de la Guadeloupe vis-à-vis de l'État et de ses règles de gouvernance ainsi que d'une crainte des logiques de l'économie de marché dont ils se sentent historiquement à l'écart³².

Néanmoins, et en dépit d'un climat social parfois tendu, la Guadeloupe ne connaît pas les débordements qui ont menacé la République parlementaire de Trinidad, île principale de l'État de Trinidad-Tobago indépendant depuis 1962. Le dernier date de juillet 1990 avec le coup d'État sanglant (au moins 20 morts) de 114 extrémistes musulmans Jamaat Al-Muslimeen, dirigé par Yasin Abu Bakr, qui avaient pris en otage le Premier ministre et 45 personnes après avoir attaqué l'immeuble du parlement et les locaux de la principale chaîne de télévision. Après leur réédition et un procès long de plus de 10 ans, les terroristes ont été condamnés à une lourde amende. Ce jugement pour le moins clément, eu égard aux faits reprochés, s'explique par une amnistie qui reflète la volonté politique de conserver une unité entre les différentes composantes de la nation trinitadienne. D'autant que la situation politique se dégrade (démission du Premier ministre B. Panday en décembre 2001 pour corruption), que le chômage augmente (12 %) en dépit de bon indicateur macro-économique (et notamment un PNB/h de 5 400 \$ à rapprocher des 8 000 à la Guadeloupe ou des 3 800 de Maurice), que la misère et la violence urbaine s'emballent et qu'enfin la drogue sévit chez les plus jeunes et les pauvres. Ce tableau, un peu calamiteux, se répercute en premier lieu chez les Noirs qui trouvent bien moins leurs marques que les Indiens par exemple. La mauvaise répartition des richesses, et notamment celles qui sont

32. Sur ce point voir Michalon *in* Doumenge 2002

issues du pétrole et du gaz, se mesure par l'indice de Gini³³ qui s'établit à 40. C'est un des plus mauvais parmi les pays classés par le PNUD dans la catégorie des pays au développement humain élevé.

Les quatre exemples que l'on vient de traiter soulignent la fragilité croissante des sociétés créoles dans un contexte économique et politique générateur d'instabilité. En revanche, dans le cas des départements français d'outre-mer, la vigueur économique de l'État de tutelle ainsi que son soin à maintenir un équilibre social permettent une bonne harmonie apparente des diverses composantes ethniques et religieuses. Ceci souligne, si besoin en était, la toute puissance des conditions de développement humain sur la bonne marche des sociétés qu'elles soient insulaires ou non. Un multiculturalisme assumé et porteur de projets humains a un coût économique à la portée de peu pays en développement.

2. Sociétés autochtones : un développement humain des moins avancés

Pour le cas des sociétés à enracinement autochtone multiséculaire prédominant, présentant une population relativement homogène, les exemples les plus caractéristiques se trouvent dans l'Océanie insulaire avec les îles de la Micronésie et de la Polynésie occidentale. Cependant, l'homogénéité ethnique n'est pas obligatoirement garante de développement humain harmonieux. Les Comores en fournissent une triste illustration puisqu'en dépit d'une communauté ethnique et religieuse homogène (98 % de musulmans), elles connaissent une instabilité politique chronique depuis leur indépendance en 1975. On ne compte pas moins de 19 coups d'État ou tentatives de coup d'État (cf. 2.2). Aujourd'hui, les Comores sont les moins bien développés parmi les petits espaces insulaires dans le monde. Ici encore, dans les sociétés contemporaines, ce qui prévaut est la qualité du développement économique et social ainsi que le climat politique et le respect des institutions démocratiques. La composition ethnique et son éventuelle unité ne sont pas une condition suffisante, ni même nécessaire, à la bonne marche de l'État. On constate d'ailleurs que les sociétés insulaires autochtones font globalement partie des moins bien développées au sein des petits États insulaires. Les deux exceptions notables sont les Cook et Palau qui sont deux États autonomes associés respectivement à la Nouvelle-Zélande et aux États-Unis. On retombe dans le cas précédent où ce sont bien davantage les statuts politiques que les compositions ethniques et religieuses qui définissent le niveau de développement humain.

3. L'ethno-nationalisme fidjien et néo-calédonien générateur d'instabilité politique

33 . L'indice de Gini mesure les inégalités d'ensemble dans la répartition du revenu ou de la consommation. Le chiffre 0 correspond à l'égalité parfaite et 100 à l'inégalité parfaite (cf. PNUD 2002).

Dernier cas à présent, celui des sociétés bi-polaires superposant une communauté autochtone et une communauté de néo-résidents dont l'arrivée remonte néanmoins souvent à plusieurs générations. C'est typiquement la situation aux Fidji et en Nouvelle-Calédonie. Ici encore, on va le voir, le statut politique va largement déterminer les contours et limites du conflit. Dans les archipels de l'Océanie insulaire, une identité nationale commune a toujours bien du mal à exister. Comment pourrait-il en être autrement quand on connaît la dispersion ethnique des sociétés océaniques ? La cohésion nationale est une abstraction du simple fait que la nation est une notion récente, apparue lors de la période de la colonisation. La profusion remarquable des langues parlées reflète bien le morcellement clanique. On fait état d'environ 400 à 450 langues vernaculaires appartenant au groupe austronésien oriental insulaire³⁴. Les ancestrales rivalités claniques et autres revendications sécessionnistes sont aujourd'hui encore davantage la règle que l'exception. Les antagonismes sont aussi bien inter-étatiques qu'à l'intérieur des archipels (cf. 2.2) ou encore à l'échelle des îles.

C'est à cette échelle que le cas des Fidji et de son île principale, Viti Levu, est une bonne illustration de ce qui précède. Il se superpose en effet, aux rivalités claniques classiques, un ethno-nationalisme qui déstabilise les bases de la démocratie. La répartition ethno-religieuse des 820 000 Fidjiens est aujourd'hui articulée (fig. 30) autour de deux ethnies principales (sans qu'aucune ne soit majoritaire à ce jour) : les Fidjiens de souche (Mélano-Fidjiens) et les Fidjiens d'origine indienne (Indo-Fidjiens). Les premiers sont catholiques et les seconds majoritairement hindous, mais aussi musulmans. La population indienne, autrefois très minoritaire, fait aujourd'hui presque jeu égal avec les mélanésiens de souche grâce à son plus grand dynamisme démographique. Certaines sources statistiques annoncent parfois une supériorité numérique des Indo-Fidjiens. Il est très difficile de connaître la répartition exacte tant les enjeux politiques sont importants. Ce qui est sûr, c'est que de quelques milliers de travailleurs sous contrat pour exploiter la canne à sucre entre 1879 et 1916, au début de la colonisation britannique (1874), les descendants de coolies indiens sont aujourd'hui environ 400 000 et presque aussi nombreux que les Fidjiens-mélanésiens. Eu égard à leur dynamisme démographique, ils devraient en fait être plus nombreux mais, la forte émigration de leur population provoqués par le coup d'État de 1997 et par celui de 2000 ont limité leur progression. On estime aujourd'hui que les Indo-Fidjiens comptent pour environ 46 % de la population et les Fidjiens mélanésiens 49 % (CIA, 2004). Ce poids numérique et leur présence depuis plus de 120 ans sur le territoire n'empêchent pas que les Indo-Fidjiens continuent d'être traités, depuis l'indépendance, en 1970, en citoyens de deuxième catégorie.

34. Ce groupe de 4 millions d'individus comprend environ 350 langues mélanésiennes insulaires, 40 langues polynésiennes et 20 langues micronésiennes. Ajoutons que, pour la seule Papouasie-Nouvelle-Guinée (Mélésie), on dénombre environ 800 langues vernaculaires pour une population de 4,9 millions d'habitants.

Communautés ethniques			Communautés religieuses			
Fidjiens mélanésiens	Indiens	Autres (1)	Catholiques	Hindous	Musulmans	Autres
%	%	%	%	38	%	%
49	46	5	52	30	8	2

Source : diverses sur la base de rapports nationaux fidjiens et de la CIA 2003

Notes : Hindous et Musulmans sont d'origine indienne. Les Fidjiens mélanésiens sont catholiques. (1) Cette catégorie est constituée de Chinois, d'insulaires du Pacifique et d'Européens.

Figure 30. *La répartition de la population de Fidji en fonction des communautés ethniques et religieuses*

Cette discrimination fut légalisée par la constitution de 1990 qui garantissait la domination politique des Fidjiens sur les Indiens. Certes une partie d'entre eux, "la bourgeoisie indienne", détient le pouvoir économique, mais ils n'ont pas le droit à la terre et l'accession de l'un des leurs aux plus hautes fonctions politiques de l'État a été durement réprimée à deux reprises. D'abord en mai 1987, lors de l'élection d'une coalition à forte dominante indienne, un coup d'État mené par le colonel Rabuka a conduit à l'éviction du travailliste Timoci Bavadra dont le vice-premier ministre et la plupart des ministres étaient indiens. En mai 2000 ensuite, avec un nouveau coup d'État, des "nationalistes", mené par George Speight pour déposer le Premier ministre indien, M. Mahendra Chaudhry. Ces événements ont des conséquences importantes sur la vie économique en général et le tourisme en particulier. Ils soulignent la fragilité politique et ethnique qui règne à Fidji, mais aussi la menace qui pèse sur un ordre social contesté, car archaïque, qu'une minorité, certes autochtone, s'applique à faire respecter par tous les moyens et même celui des armes. C'est aussi une remise en cause profonde de l'autorité coutumière qui, par la voix du Grand conseil des chefs, nomme le Président de la République des Fidji.

En Nouvelle-Calédonie, la diversité est aussi de mise (fig. 31) et les 29 langues vernaculaires pour 53 500 locuteurs sur les 206 000 habitants du territoire ne le démentent pas. Comme aux Fidji, on retrouve un groupe autochtone constitué de Mélanésiens (44 %) et un groupe européen (34 %) où l'on distingue les "Caldoches", descendants des colons français du XIX^e siècle, des "métropolitains" de passage ou installés depuis une génération. On observe une répartition, pour ne pas dire une ségrégation, spatiale entre les deux groupes. Les Mélanésiens sont majoritaires dans la province Nord et dans les îles Loyauté. Les Européens sont concentrés à Nouméa. Le troisième groupe est composé de Polynésiens et d'Asiatiques du sud-est arrivés depuis les années 60 (boom du nickel) pour satisfaire à la demande en main-d'œuvre dans les mines de nickel et

Communautés ethniques				Communautés religieuses		
Mélanésiens	Européens	Polynésiens (1)	Autres (2)	Catholiques	Protestants	Autres
%	%	%	%	%	%	%
44	34	12	10	60	30	10

Source : diverses sur la base de rapports de l'ISTEE

Notes : (1) Cette catégorie regroupe des Wallisiens (9 %) et des Polynésiens (3 %)

(2) Cette catégorie regroupe principalement des Indonésiens, des Vietnamiens et des Ni-Vanuatu

Figure 31. *La répartition de la population de Nouvelle-Calédonie en fonction des communautés ethniques et religieuses*

dans les travaux publics. Les trois groupes, dont aucun n'est majoritaire, sont très largement christianisés (90 %). Depuis le XIX^e siècle, l'histoire coloniale de la Nouvelle-Calédonie est parsemée d'épisodes sanglants, signes de la résistance Kanak face à ce qu'il faut bien appeler, l'oppression française (spoliations des terres, révoltes Kanak réprimées dans le sang en 1878, statut de l'indigénat en 1887 avec délimitations de réserves, encouragements à la migration blanche et polynésienne pour contrebalancer la supériorité numérique des Kanak). La formalisation des revendications Kanak est la création en août 1984 du **Front de libération nationale kanak et socialiste (FLNKS)** qui réclame pour le moins l'autodétermination du peuple Kanak. En dépit des événements douloureux et dramatiques de 1988, les accords de Matignon la même année et celui de Nouméa en 1998 sont les garants, semble-t-il, d'une évolution politique qui fait grande place à la démocratie et les deux communautés principales continuent dans la voie qui se veut celle du partage et du rééquilibrage. Néanmoins, les échéances et les enjeux sont maintenant définis et la démographie va avoir un grand mot à dire : "la loi du nombre" (*et alii* 1999, p. 15-34) va parler. L'équation ethnique actuelle ne donne aucune majorité absolue à un groupe, ce sont les Polynésiens (et plus particulièrement les Wallisiens) qui peuvent faire la différence lors du prochain référendum en vue de l'indépendance ou du *statu quo*.

Pour autant qu'elle soit complexe et parfois très tendue, la situation en Nouvelle-Calédonie diffère de celle des Fidji. L'instabilité politique, bien que présente dans les deux archipels, est plus aiguë aux Fidji et elle s'est déjà traduite par des coups d'état. En Nouvelle-Calédonie des situations insurrectionnelles graves ont eu lieu à plusieurs reprises, mais sans aller jusqu'à déstabiliser l'État français beaucoup trop puissant et structuré. Cette donne institutionnelle, alliée aux richesses en nickel³⁵ de la Nouvelle-Calédonie, semble essentielle pour justifier d'une différence très sensible de développement humain entre les deux espaces mélanésiens. Ainsi, aux Fidji, le dernier renversement de l'État en mai 2000 a eu des effets des plus négatifs sur une économie par ailleurs diversifiée et porteuse de développement.

2.5 Les langues comme facteur d'unité ? L'exemple de la Francophonie dans l'océan Indien

Les paragraphes précédents ont mis en lumière des facteurs de fragmentation d'ordre politique, économique, ethnique qui agissent comme autant d'éléments centrifuges sur les petits États et territoires insulaires. À l'échelle régionale, on peut s'interroger sur les possibilités qu'offrent des langues communes à plusieurs

35. Le nickel de la Nouvelle-Calédonie, 3^e producteur mondial, compte pour 12 % de la production de la planète. Il compte aussi pour 80 % des exportations du territoire.

entités insulaires de se rapprocher et de coopérer. On constate, en effet, par aires géographiques qu'il existe des langues officielles semblables. Une exception néanmoins, en Méditerranée où les langues officielles sont plurielles dans les îles. Elles vont de l'italien à l'espagnol en passant par le français, le grec, le turc, le croate et d'autres. Dans les Petites Antilles en revanche, c'est l'anglais qui domine puisque seules les Antilles françaises emploient le français pour langue officielle. Dans l'Océanie insulaire, la situation est semblable et l'anglais est la première langue officielle au sein des petits États et territoires. La Polynésie, Wallis et Futuna et la Nouvelle-Calédonie sont les seuls bastions francophones de la région. Dans le sud-ouest de l'océan Indien, enfin, il y a aussi une homogénéité linguistique avec cette fois le français comme langue partagée entre les cinq États et territoires de la région. Ce dernier exemple, va nous donner l'occasion d'évaluer la pertinence de l'utilisation politique d'un regroupement de pays partageant la même langue héritée de la période coloniale.

1. Le faible poids démographique et économique des francophones india-océaniques

La francophonie³⁶ désigne l'ensemble des peuples ou des groupes de locuteurs qui utilisent partiellement ou entièrement la langue française dans leur vie quotidienne ou leurs communications. La Francophonie, avec une capitale, désigne l'ensemble des gouvernements, des pays ou des instances officielles qui ont en commun l'usage du français dans leurs travaux ou leurs échanges (L'Année francophone internationale, AFI). Dans le bassin India-océanique, ici défini comme l'ensemble des États et territoires insulaires et continentaux ayant un littoral dans l'océan Indien, les acteurs de la francophonie (fig. 32) sont au nombre de huit : les Comores, Djibouti, Mayotte, Madagascar, Maurice, La Réunion, Rodrigues et les Seychelles³⁷. On pourrait ajouter à cet ensemble, les anciens

36. On doit le terme de francophonie à Onésime Reclus qui l'emploie pour la première fois, en 1880, dans un de ses ouvrages (Reclus, 1883).

37. Maurice, Rodrigues et les Seychelles sont aussi membres du Commonwealth.

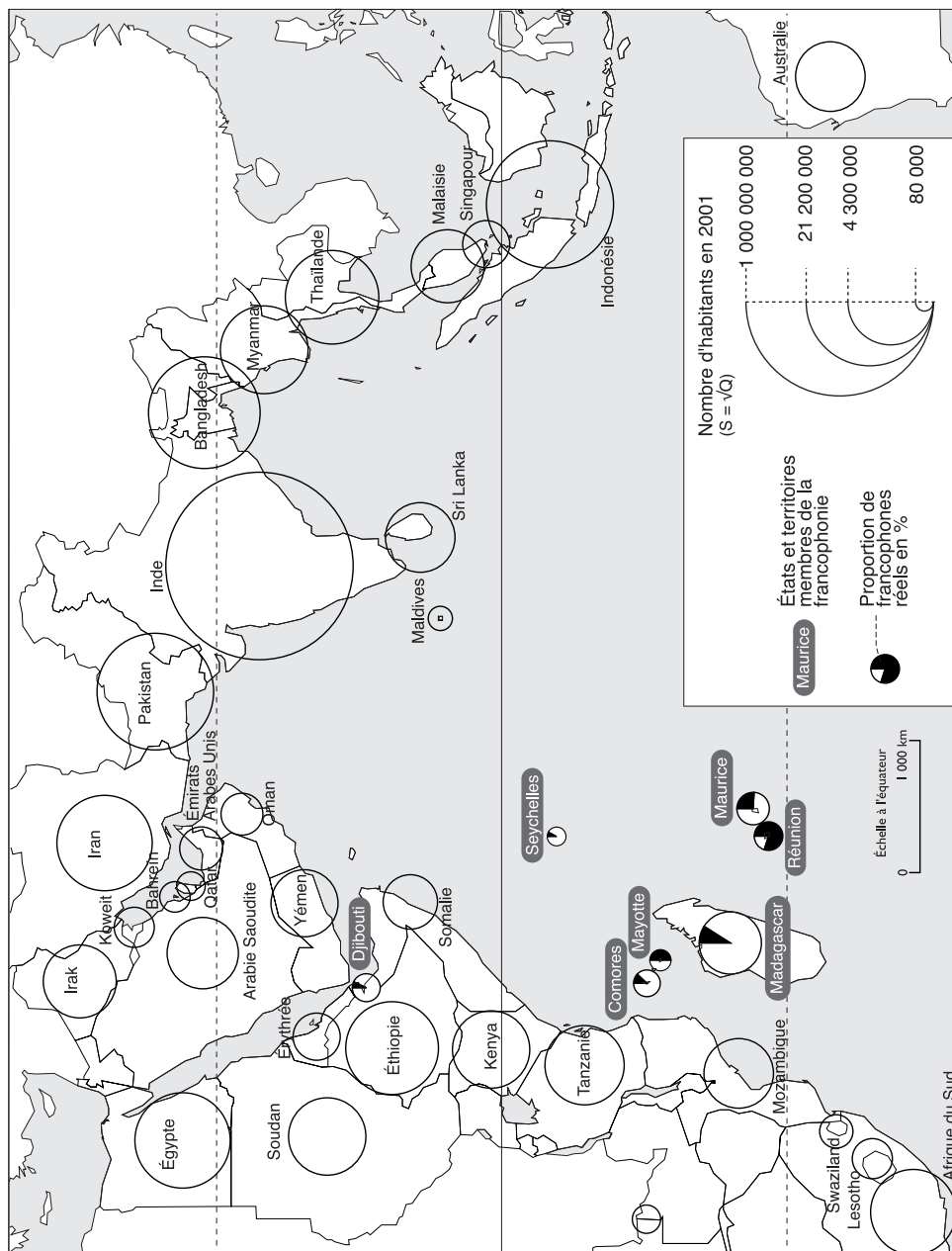


Figure 32. Les États et territoires acteurs de la francophonie dans le bassin india-océanique

comptoirs littoraux français d'Inde³⁸ : Pondichéry, Karikal, Mahé, Yanaon, Chandernagor. Néanmoins, la survivance du français dans ces territoires, dont les francophones sont une poignée diluée dans un milliard d'habitants, est aujourd'hui anecdotique. Ces anciens comptoirs n'entrent donc pas dans cette étude.

Dans le monde, on estime à environ 145 millions le nombre de francophones réels. Il donne la mesure du faible poids de la francophonie : autour de 2 % de la population mondiale³⁹. Dans le bassin india-océanique, ce sont environ 2 600 000 personnes qui utilisent quotidiennement le français (fig. 33) ; c'est-à-dire, un nombre non significatif de la population du bassin (0,1 %). En revanche, deux personnes francophones sur cent dans le monde résident dans le bassin india-océanique. Les créoles, diverses langues vernaculaires, sont partout parlés à La Réunion, Maurice, Rodrigues et Les Seychelles. En revanche, il n'existe pas de créole dans les pays arabophones (Djibouti, Comores et Mayotte) ni à Madagascar. L'existence dans ces pays, de peuples autochtones ayant leur propre langue à l'arrivée des colons français et britanniques en est l'explication.

	Statut institutionnel	Population 2001	Francophones réels (nombre et %)	Principales langues
La Réunion	Outre-mers	730 000	584 000 (80 %)	français*, créole
Mayotte	Français	164 000	82 000 (50 %)	français*, arabe comorien
Comores	Indépendant (1975)	600 000	72 000 (12 %)	arabe*, français*, comorien
Djibouti	Indépendant (1977)	640 000	45 000 (7 %)	arabe*, français*
Madagascar	Indépendant (1960)	16 400 000	1 500 000 (9 %)	français*, malgache*
Maurice	Indépendant (1968)	1 200 000	310 000 (26 %)	anglais*, créole, français
Rodrigues		38 000	11 000 (30 %)	anglais*, créole, français
Seychelles	Indépendant (1976)	80 000	6 000 (8 %)	anglais*, créole*, français*
Total	/	19 734 000	2 610 000 (13 %)	/
Océan Indien	/	2 049 644 000	2 610 000 (0,1 %)	anglais, arabe

* : Langue officielle

Sources : Grimes, B. (ed), 2000 ; INSEE, 2001 ; PNUD, 2002 ; Tétu, M. (dir.), 2001 ; Tétu, 1997

Figure 33. *La francophonie dans le bassin India-océanique en 2001*

2. Des locuteurs réels à géométrie variable

Au-delà de ces quelques chiffres et des différents statuts officiels, les situations vis-à-vis de la langue française sont variables dans l'océan Indien. L'histoire (rôle du peuplement et de la colonisation) et la géographie (fragmentation et insularité) apportent des facteurs d'explications de la répartition des francophones réels (fig. 33). On peut établir une typologie succincte de la place du français au sein de la francophonie india-océanique (fig. 34).

38. Les Indes françaises sont les territoires indiens laissés à la France par le traité de Paris (1763). Ces territoires coloniaux devinrent autonomes en 1939. Ils furent restitués à l'Union indienne entre 1952 et 1956 ; sur ce sujet voir d'Aunay, 2001.

39. Le français se place à la neuvième place loin derrière le chinois, l'anglais, l'hindoustani, l'espagnol, le russe, l'arabe, le bengali et le portugais (Rossillon, 1995).

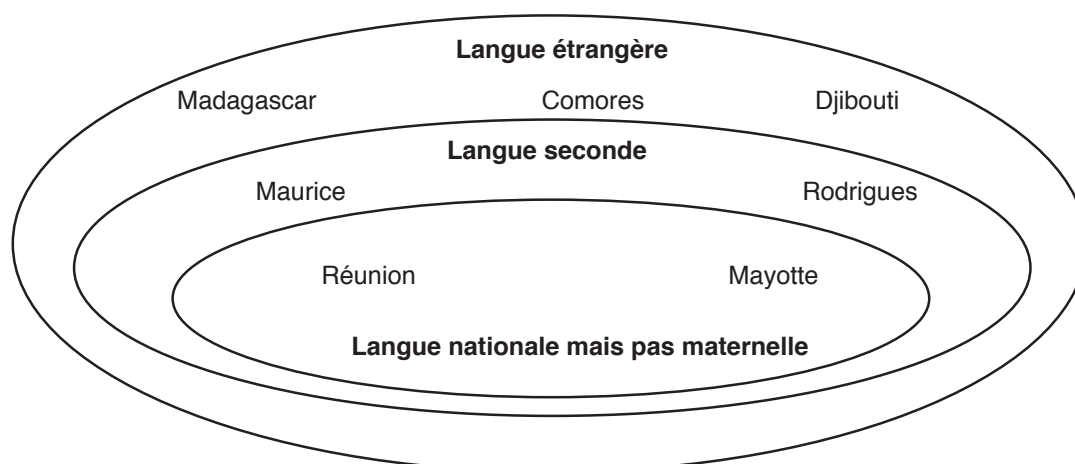


Figure 34. Situation du français dans le bassin indio-océanique d'après Cuq 1999

a) Langue nationale mais pas maternelle : entre 50 et 80 % de francophones réels

À **La Réunion et à Mayotte**, le français, bien que langue nationale, n'est pas la langue maternelle. Le créole et l'arabe comorien sont les langues vernaculaires de tous les jours, alors que le français est la langue administrative et d'enseignement. Au demeurant, la situation est semblable dans l'ensemble des outre-mers français⁴⁰ qui possèdent tous leur créole et leurs langues vernaculaires. Ce constat renvoie aux réalités historiques, culturelles, et géographiques d'une République Française dont plus de 4 % de la population vit dans les outre-mers répartis sur toutes les latitudes et sur trois océans. L'éloignement, la dispersion géographique et les identités multiples de ces espaces ne facilitent pas la cohésion de l'État-nation et de la langue nationale. Néanmoins, la Réunion, qui est un département institutionnellement intégré à la République Française depuis 1946, présente un pourcentage de francophones supérieur à celui de Mayotte, collectivité départementale depuis 2000. Le mahorais (langue dérivée du swahili) et le malgache sont bien plus usités que le français à Mayotte.

40. Les outre-mers français sont constitués des quatre départements d'outre-mer (Guadeloupe, Guyane, Martinique, Réunion), des territoires d'outre-mer (Nouvelle-Calédonie, Polynésie française, Terres australes et antarctiques, Wallis et Futuna) d'une collectivité territoriale (St Pierre et Miquelon), d'une collectivité départementale (Mayotte) auxquels s'ajoutent, sans statut particulier, les îlots de Clipperton et de Tromelin ainsi que les îles éparses du canal de Mozambique. Sur les dynamiques des outre-mers français, voir Benjamin ; Godard, 1999 et Doumenge, 2000.

b) Langue seconde : environ 30 % de francophones réels

Maurice et Rodrigues, occupent une position paradoxale dans la région puisque le français n'y est pas langue officielle, mais y tient une place de choix en devenant langue seconde. On peut noter que les Rodriguais semblent avoir un plus grand usage de la langue française que les Mauriciens. La bien plus grande homogénéité ethnique de Rodrigues, principalement des Noirs et des métis⁴¹, ainsi qu'une langue créole proche du français, facilitent l'apprentissage et l'usage du français.

c) Langue étrangère : de 7 à 12 % de francophones réels

Aux **Comores**, le français, bien que langue officielle avec l'arabe (en réalité du comorien⁴² qui est une langue apparentée au swahili) n'est parlé que par une minorité (12 %) de la population comorienne qui l'utilise dans les fonctions officielles de l'État et pour les affaires. La colonisation tardive par la France (1886) des Comores, l'instabilité politique qui règne sur l'archipel depuis 25 ans et un taux d'alphabétisation des adultes de l'ordre de 60 % (fig. 35 et fig. 36) ne laissent que peu de place à la promotion du français.

L'autre État arabophone qui utilise le français comme langue officielle est **Djibouti**. Ce petit territoire de 23 000 km², enclavé dans une zone arabophone et anglophone, présente la situation la plus défavorable de la francophonie indiano-océanique avec environ 7 % de francophones réels. En dépit d'une présence militaire française et d'un fort taux annuel d'accroissement naturel de la population (2,7 %), Djibouti ne joue qu'un rôle modeste d'expansion du français, son éloignement des autres membres de la francophonie de la région est un facteur aggravant.

Madagascar qui présente un fort taux d'accroissement naturel (de l'ordre de 3 % par an) pouvait, pendant un temps, assurer l'expansion du français dans la région. Malheureusement, la dramatique situation politique et économique de ce pays ne permet pas la diffusion correcte de l'éducation. Ses taux d'alphabétisation (66 %) des adultes et de scolarisation (44 %), pour fiables que ces données soient, sont parmi les plus faibles au monde. Au demeurant, le français, bien que langue officielle consignée dans la constitution du 19 août 1992, n'est véritablement employé que par une minorité (évaluée à 9 %) de la population la plus instruite ; le malgache reste la langue nationale. Cette situation est comparable en de nombreux points à celle de la République d'Haïti dans le bassin Caraïbe.

41. À Maurice, les Noirs et les métis sont seulement 25% (cf. 2.4).

42. L'arabe est principalement étudié pour la lecture du Coran.

Pour les **Seychelles**, l'usage du français, bien que langue officielle avec l'anglais et le créole, reste confidentiel. On le sait l'habit ne fait pas le moine et un statut de langue officielle est très relatif. Maurice et l'Algérie en fournissent de bons exemples puisque le français, sans statut officiel, représente dans les deux cas 30 % des locuteurs de la population totale contre seulement 8 % aux Seychelles où le français est langue officielle.

	Espérance de vie en année	Mortalité infantile ‰	Alphabétisation des adultes %	Accroissement naturel ‰	Taux de migration ‰	Accroissement total ‰
Djibouti	45	117	63	27	/	27
Madagascar	52	96	66	30	/	30
Comores	59	91	59	35	-10	25
Mayotte	60	75	nd	31	16	47
Rodrigues	70	23	80	14	10	4
Seychelles	71	8	84	11	-6	5
Maurice	72	16	84	10	-1	9
La Réunion	74	6	79	15	2	17

Sources : INSEE, 2001 ; PNUD, 2001 ; CIA, 2001 ; Central statistical office of Mauritius, 2001

Figure 35. *Quelques données sur la population india-océanique francophone en 2001 classées en fonction de l'espérance de vie*

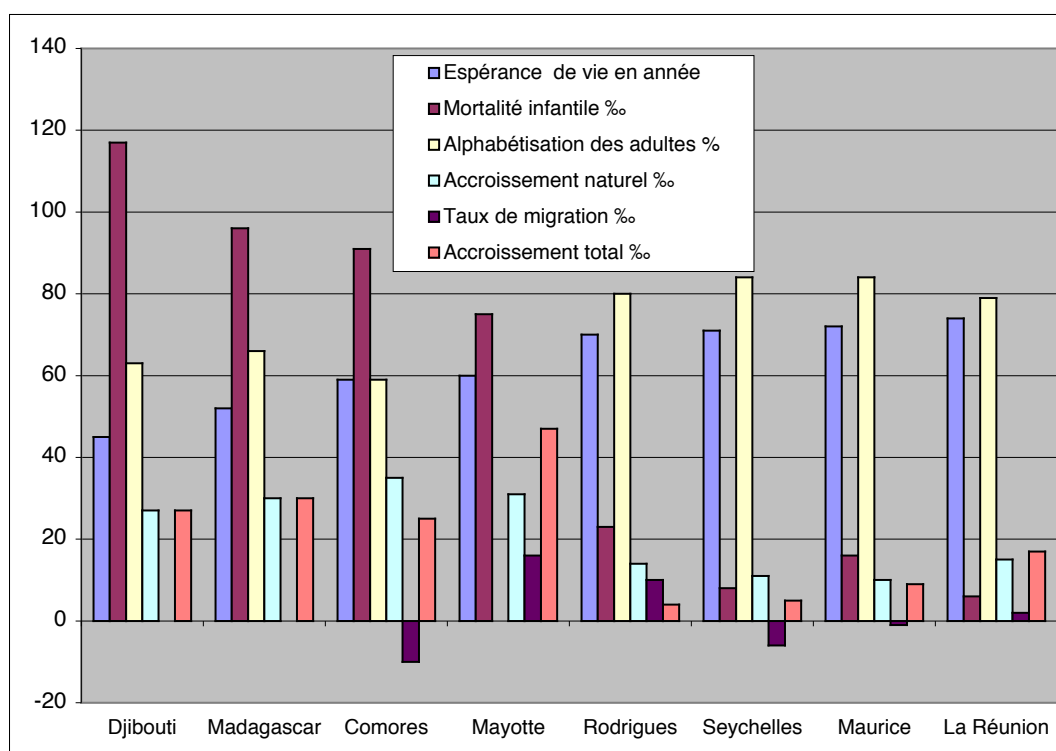


Figure 36. *Graphique des données sur la population india-océanique francophone en 2001 classées en fonction de l'espérance de vie*

3. Des actions limitées des instances de la Francophonie et de la France

L'Agence de la Francophonie, organisation intergouvernementale créée en 1970 (21 membres à l'époque) compte actuellement 52 pays membres qui ont participé au sommet de Beyrouth en octobre 2002. Ces sommets bi-annuels, dont le premier a eu lieu en 1986 à Paris, sont l'occasion de réaffirmer la dimension politique et internationale de la Francophonie avec nombre de bonnes intentions en matière de développement Nord-Sud et quelques actions symboliques comme l'annonce de la réduction de la dette des pays d'Afrique. En dépit de leur adhésion massive, les pays du Sud envisagent la Francophonie comme une nouvelle forme de l'impérialisme français et européen. Les 52 pays membres totalisent certes plus de 600 millions de personnes, mais seulement environ le quart est locuteur du français. *A contrario*, l'Algérie n'est pas membre de la Francophonie. Il est clair que l'inflation du nombre d'adhérents et le choix de leur cooptation sont à la mesure des enjeux politiques et économiques représentés par la Francophonie.

Dans le sud-ouest de l'océan Indien, les Comores, Djibouti, Madagascar, Maurice et les Seychelles sont membres de l'Agence et prennent part aux sommets de la Francophonie. La Réunion et Mayotte y ont leur place par l'intermédiaire de la France. Au sein de la Francophonie, la France occupe une place particulière en qualité de berceau de la langue française et d'ancienne grande puissance coloniale. Pour assumer ces deux réalités la France déploie des efforts financiers, techniques et diplomatiques. Un important dispositif administratif français s'affaire autour de la Francophonie sans que pour autant les résultats soient probants en termes de développement pour les pays du Sud. Car il devrait bien s'agir, en bonne logique, d'une dynamique d'entraide au sein d'une communauté qui partage une histoire et une langue communes. Dans les faits, bien que longtemps le premier pays contributeur d'aide publique au développement (en % du PNB) des membres du G8, la France s'efface aujourd'hui face à d'autres donateurs et suit la tendance générale à la baisse des pays développés. On est bien loin de l'objectif des Nations Unies qui préconisaient un effort de l'ordre de 0,7 % du PNB des pays riches⁴³ consacré à l'aide publique au développement (APD). Les logiques de la mondialisation économique et de la construction européenne, alliées à une situation de crise politique et économique internationale, sont autant de freins à une entreprise à l'échelle planétaire qui se voulait porteuse d'espoir et de fraternité. Certes, l'APD de la France est toujours de première importance pour ses anciennes colonies, mais elle marque un déclin qui traduit sa perte d'influence politique. Dans la région india-océanique, les centres

43. Seuls le Danemark, les Pays-Bas, la Suède, la Norvège et le Luxembourg atteignent ou dépassent les 0,7 % de leur PNB ; la contribution de la France atteint 0,33 % du PNB en 2001 contre plus de 0,5 % dans les années 80.

	Ambassade de France	Centre culturel français	Alliance Française	École maternelle	École élémentaire	Collège	Lycée	Formation supérieure	Effectif total d'élèves
Maurice	oui	1	1	3	3	3	1	oui	3 320 dont 1 150 Français
Seychelles	oui	non	1	1	1	0	0	non	105 dont 40 Français
Comores	oui	non	1	1	1	1	0	non	340 dont 224 Français
Madagascar	oui	1	29	18	18	9	3	oui	9 500 dont 4 300 Français
Djibouti	Consulat	1	1	2	2	2	2	oui	3 803 dont 1 496 Français

Source : Agence pour l'enseignement Français à l'Étranger, 2002

Figure 37. Le réseau culturel et de coopération français dans le bassin india-océanique francophone

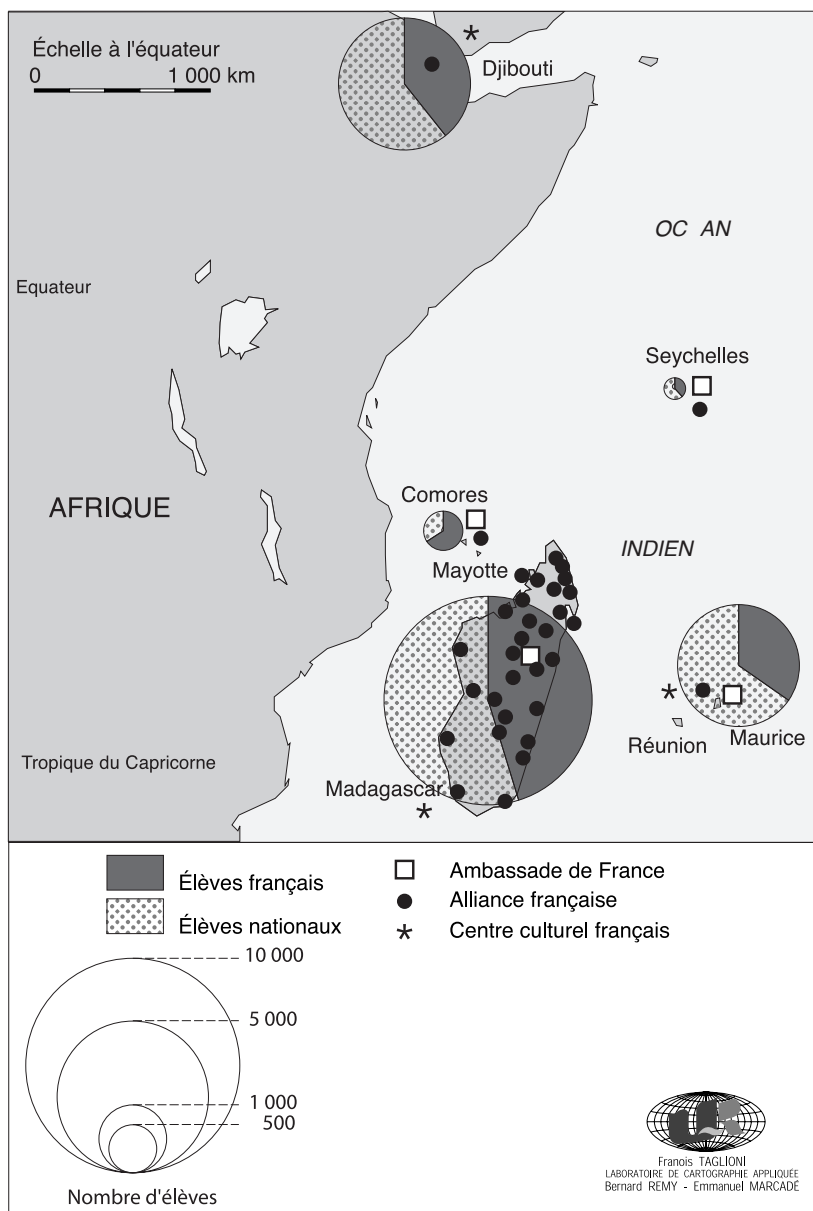


Figure 38. Le réseau culturel et de coopération français dans l'océan Indien occidental

culturels, les alliances françaises et les établissements d'enseignement assurent néanmoins la mission de promotion de la Francophonie (fig. 37 et fig. 38). Le dispositif diplomatique, technique et culturel se déploie inégalement entre les cinq membres francophones. Madagascar est la mieux lotie avec pas moins de 28 alliances françaises, plus de 9 000 élèves dans 48 établissements du primaire au lycée et un centre culturel à Tananarive. Ces chiffres sont bien sûr à mettre en rapport avec la population totale du pays et le nombre de Français résidents. Djibouti et Maurice sont les plus sûrs relais militaires et culturels de la France dans la région.

Il semble que la petite communauté francophone du sud-ouest de l'océan Indien ait bien du mal à générer un courant de développement entre ses membres. Les plus pauvres, comme Madagascar ou les Comores, restent les plus pauvres ; les plus riches comme la Réunion et Maurice poursuivent, avec des options différentes, leurs progressions économiques et sociales ; les Seychelles souffrent toujours d'un manque d'ouverture politique ; Djibouti est enclavé et dépend des aides internationales pour se maintenir et contenir un taux de chômage de 50 %. La dynamique endogène de ce groupe francophone est finalement très limitée et doit plus son existence au hasard de l'histoire et de la géographie qu'à une véritable aspiration de ses habitants de se reconnaître au travers d'une langue qu'ils ne partagent que très partiellement.

Ce constat reste largement valide en ce qui concerne les États et territoires anglophones des Petites Antilles. Bien que membre du Commonwealth ou encore colonies britanniques, l'argument d'une langue commune dans les Petites Antilles pèse peu face à des réflexes de repli identitaire ou des considérations économiques qui se mettent davantage en perspective en termes de concurrence que de complémentarité. Du reste, les Britanniques, depuis le XVII^e siècle, ont essayé à plusieurs reprises de fédérer leurs territoires caraïbes ; ils n'ont toujours rencontré qu'oppositions et ruptures dans leurs tentatives. Dans l'Océanie insulaire, au sein des groupes mélanésiens, polynésiens ou micronésiens, ce qui prévaut ce sont les alliances entre les îles, ou dans les îles. La langue anglaise, bien que souvent langue officielle, passe au second plan face aux centaines de langues vernaculaires qui délimitent des groupes à l'intérieur même des îles et des archipels.

2.6. La périphéricité : oui, mais par rapport à quoi ?

Le terme de périphéricité est un néologisme de forme aujourd'hui largement employé par les élus politiques des régions en situation de périphérie dans l'Union européenne. Il faut néanmoins, comme le souligne Roger Brunet dans le dictionnaire, faire la distinction entre le sens spatial et non spatial du mot périphérie. Il se crée en effet parfois, et à dessein souvent, une confusion entre la position topographique d'un point par rapport à un centre géographique sans qu'il n'y ait forcément de relation dominé/dominant au sens économique. On sait très bien que des villes ou des régions topographiquement périphériques sont des centres économiques ou politiques. Les villes de Saint-Denis et de Saint-Pierre à la Réunion en fournissent deux bons exemples. Il arrive néanmoins parfois que l'on puisse superposer l'acception économique et géométrique mais il n'y a pas de règles absolues. Ceci étant précisé le terme de périphéricité ne doit pas échapper à cette distinction spatiale/non spatiale afin de lui donner une légitimité scientifique que le seul suffixe en *-ité* n'apporte qu'*a priori*⁴⁴. Or, dans les nombreuses publications de la Commission de l'Union européenne ou des instances régionales, on peut constater qu'il y a systématiquement une association entre l'éloignement géographique, l'isolement supposé et la domination politique et économique des centres sur les périphéries. Le point d'orgue de cette confusion peut se lire dans la définition que donne Michel Biggi dans son étude réalisée par Eurisles⁴⁵ à propos de l'ultrapériphéricité (Biggi *in* Meisterheim 1999, p.131) :

- l'ultrapériphéricité se distingue par l'extrême éloignement de ses territoires par rapport au continent européen ;
- l'ultrapériphéricité se caractérise par des contraintes (de nature climatique) et par des productions de zones tropicales ou subtropicales ;
- l'ultrapériphéricité est caractérisée par une fonction supplémentaire de "frontière" de l'Union européenne ;
- l'ultrapériphéricité est particulièrement un cumul exceptionnel de contraintes dont la résultante lui confère son originalité propre. Les différentes variables retenues dans l'étude et par le traité montrent clairement une différence d'intensité dans les handicaps (chômage, revenus, dépendance, éloignement, PIB, ...) ;
- par ailleurs, l'ultrapériphéricité est marquée par une situation différente sur le plan institutionnel avec des statuts en droit interne et en droit communautaire particulier.

44 . Jean-Christophe Gay précise que "la fréquence des termes en *-ité* nous apparaît être un indicateur intéressant du degré de scientificité d'une discipline, car lorsque celle-ci approfondit son champ de connaissance et prétend à devenir une science, un effort lexical s'opère" (Gay 1999a, p. 46).

45. Eurisles est un système d'information sur les îles de la Commission des îles (sous ensemble de la Conférence des régions périphériques maritimes d'Europe).

L'ultrapériphéricité serait donc une périphéricité aggravée par l'insularité qui touche six des sept régions dites ultraphériphériques⁴⁶. Cette association entre insularité et périphéricité renforce le discours déterministe quant aux effets de l'insularité sur le développement. Elle ne tient notamment pas compte de la distinction qu'il faut opérer entre la périphéricité et l'accessibilité. Un territoire périphérique peut être parfaitement accessible et vice-versa. Pour s'en convaincre, il suffit par exemple de visualiser la position des quatre Dragons par rapport à l'Europe ou aux États-Unis. Ils sont pourtant aujourd'hui parfaitement intégrés à l'économie mondiale et en constituent des nouveaux centres. En revanche, et au delà de leur situation géographique périphérique par rapport à l'Europe, ce qui handicape sans doute ces sept régions ultrapériphériques c'est leur position d'associat vis-à-vis de leur métropole française, espagnole ou portugaise. Dans ce cas, la relation économique exclusive entre la métropole et son associat lointain se traduit par des échanges unilatéraux de biens et de personnes. Ceci est dommageable car ces rapports d'exclusivité se font au mépris des relations économiques et politiques de proximité géographique qui pourraient s'instaurer entre les sept régions et leurs voisins. C'est manifeste pour la Réunion et les départements français d'Amérique. Finalement, pour les régions ultrapériphériques, c'est sans doute leur statut politique qui est davantage prégnant sur leur développement que des rapports économiques de type centre/périphérie.

Aujourd'hui, l'emploi du terme de périphéricité connaît un état de grâce inversement proportionnel à la rigueur de sa définition. En effet, de quoi parle-t-on ? Au niveau de l'Europe par exemple, la Conférence des régions périphériques maritimes d'Europe (CRPM) regroupe "150 régions rattachées à l'un des grands bassins maritimes de l'Europe, de 27 États, membres et non membres de l'Union européenne, ont rejoint la CRPM. Elles ont fait le choix de l'ouverture internationale et de l'appartenance à des réseaux de coopération transnationaux comme moyen de renforcer leur compétitivité" (CRPM). Ces régions (fig. 39) s'estiment géographiquement périphériques par rapport à un centre topologique de l'Europe qui se situe aux environs de Maastricht. Si ce premier constat est exact, peut-on pour autant en déduire qu'elles sont laissées pour compte ou traitées en régions de seconde classe ? Si tel était le cas, ce serait plus de la moitié des 211 régions NUTS 2⁴⁷ de l'Union européenne qui pourraient se sentir exclues et mal aimées. D'autant que leur position périphérique est aussi maritime ce qui est un atout indéniable pour les échanges, l'ouverture sur l'extérieur, l'exploitation des ressources halieutiques, des possibilités de tourisme balnéaire et une qualité de vie généralement supérieure en raison de climats plus cléments car tempérés

46. Il s'agit d'Açores, des Canaries et de Madère et des 4 DOM français.

47. Les Nuts 2 (Nomenclature des unités territoriales statistiques) correspondent approximativement à nos régions françaises

par la mer. Et pourtant dans sa présentation la CRPM clame qu'elle existe pour "faire prendre conscience aux autorités européennes de la nécessité de lutter contre les disparités de compétitivité importantes entre la partie centrale de l'Europe et ses périphéries".

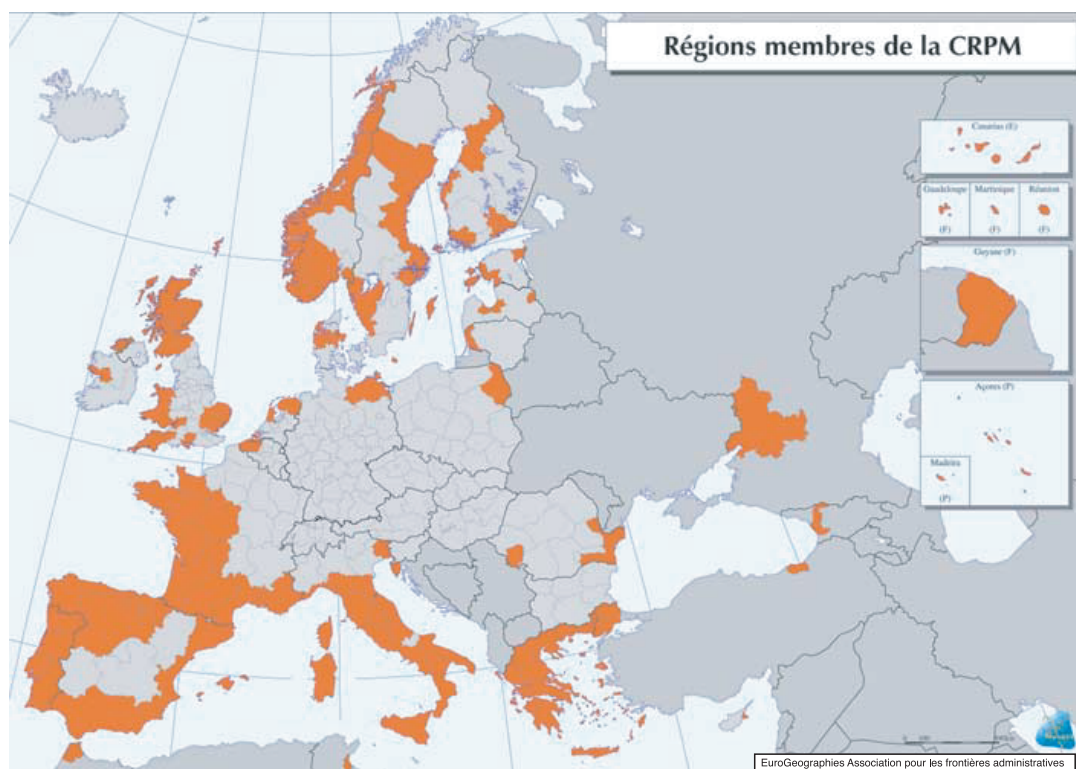


Figure 39. Les régions membres de la Conférence des régions périphériques maritimes (CRPM) d'Europe

Cette façon d'envisager les choses n'est pas unique au sein des régions européennes. Il y a même une tendance à l'inflation ainsi voici ce qu'écrit le Conseil économique et social "la position géographique des Pays de la Loire, très à l'écart des grands centres de concentration humaine du nord de l'Europe, justifie que des efforts particuliers soient réalisés pour attirer les investissements étrangers. Ces efforts supplémentaires doivent être recherchés tout autant auprès de l'Union européenne, de la France que des financeurs régionaux" (Conseil économique et social, 1998). Et aussi la direction générale aux politiques régionales et à la cohésion de la Commission européenne : "la région Bretagne est située sur la façade atlantique de la France. Sa situation péninsulaire fait qu'elle est bordée en très large majorité par un espace maritime, au nord, à l'ouest et pour partie au sud, augmentant l'incidence de la périphéricité". C'est d'ailleurs l'ensemble de la façade atlantique qui veut se faire entendre d'une même et seule voix pour crier sa situation

marginale... On retrouve les écueils dans un texte publié par l'Union européenne sur le programme Interreg⁴⁸ dans l'espace atlantique constitué des régions atlantiques de l'Espagne, la France, l'Irlande, le Portugal et le Royaume-Uni. Dans cette publication, le mot "périphéricité" apparaît 15 fois, celui de périphérique 13 fois et d'isolement 10 fois en quelques pages pour décrire la situation des régions atlantiques. Il est aussi précisé que "les principales fragilités de l'Espace Atlantique ont été identifiées : moindre compétitivité, périphéricité et isolement". Nous prenons un dernier exemple des revendications et de cette exception maritime, perçue comme facteur de marginalisation, cette fois dans les régions méditerranéennes françaises (4), italiennes (13), espagnoles (6), portugaises (1) et grecques (l'ensemble des régions) qui se considèrent, elles-aussi, comme périphériques.

On le voit, les régions de l'Europe font du "périphérisme" comme d'autres (c'est aussi parfois les mêmes) font du régionalisme et de l'insularisme. Leur démarche s'est d'ailleurs enrichie au fil des années d'une mesure "scientifique" de leur situation marginale : il s'agit du coefficient de périphéricité développé par Eurisles en 1999 (Hache 1999). Il s'efforce d'évaluer la distance exprimée en temps de trajet routier d'un semi-remorque entre un point du centre (Maastricht, Pays Bas) et les capitales insulaires de l'Union Européenne. Les éléments pris en considération pour calculer le temps de transport réel sont : le temps sur route, le temps sur mer, le temps d'attente, la fréquence des liaisons maritimes et les interruptions de trafic. Le coefficient de périphéricité est calculé en faisant le rapport du temps réel au temps virtuel ; ce dernier indiquant le temps de transport qui serait enregistré si la distance parcourue était uniquement continentale. Ce coefficient s'échelonne de 1,2 pour Sverige (Suède) à 7,1 pour Corvo dans les Açores en passant par 4,6 pour la Réunion et 2,4 pour Las Palmas aux Canaries.

Plusieurs questions se posent sur le bien fondé et les limites de ce coefficient. On constate tout d'abord qu'il ne se fonde que sur la distance euclidienne et, ce qui est déjà mieux, sur la distance-temps. Il serait bien entendu judicieux d'introduire un calcul de distance-coût qui permettrait de rendre les comparaisons significatives. Par ailleurs, une approche qualitative et non pas seulement quantitative est souhaitée par l'auteur de l'étude. Les indicateurs qu'il propose sont parfaitement transposables à d'autres espaces continentaux de type vallée de montagne et perdent ainsi de leur "spécificité insulaire", si elle existe, avant même que l'étude

48. Interreg III est l'initiative communautaire du Fonds européen de développement régional (FEDER) en faveur de la coopération entre régions de l'Union européenne pour la période 2000-2006

soit réalisée⁴⁹. Ensuite, employer le temps de transport comme seul critère discriminant de périphéricité ne semble pas être pleinement justifié. "Si l'on reconnaît l'importance des infrastructures de transport comme facteur de localisation, on ne peut cependant affirmer qu'une politique de désenclavement des régions insulaires par l'instauration de dessertes de qualité suffirait à créer des activités nouvelles et à développer les entreprises déjà installées" (Fustier 1995, p. 94). Et puis, et enfin, à la lecture de cette étude se dresse un problème de base : le choix de la ville de Maastricht ? Certes Maastricht est actuellement le centre de l'Union européenne. Pour autant, revêt elle plus d'importance économique ou politique que des villes "périphériques" comme Rome, Madrid, Marseille ou Barcelone ? L'Europe n'est-elle pas avant tout polycentrique ? Nous nous permettons d'insister et de critiquer ce coefficient de périphéricité car, sur la base des valeurs de cet indice, les régions européennes sont classées en trois groupes : centrales, intermédiaires et périphériques (fig. 40). Les centrales sont celles qui se situent à moins de 8 heures de Maastricht pour un camion qui roule à vitesse moyenne de 73 km/h. Les intermédiaires doivent attendre entre 8 et 16 heures pour que leur camion arrive et les périphériques entre 16 et 32 heures. Pour les 7 ultrapériphériques, le temps sera supérieur à 32 heures. Ainsi, les régions européennes peuvent se permettre de revendiquer leur périphéricité et d'ailleurs, on le voit sur la carte, elles sont très majoritairement périphériques. Ceci est bien sûr difficilement recevable, si ce n'est d'un point de vue strictement géométrique et encore en supposant que Maastricht soit un centre géométrique. Finalement, la confusion majeure vient du fait que le coefficient de périphéricité se calcule par rapport au temps et à la distance alors que tout l'argumentaire développé à la suite se situe dans une dialectique centre-périphérie qui est hors de propos avec des arguments de géométrie.

49. L'auteur propose de "réfléchir sur un certain nombre de services ou d'infrastructures, qui dans les domaines de l'énergie, la santé ou l'éducation peuvent être considérés comme indispensables à une communauté de personnes de l'Union : une sorte de standard de vie européen. Ce corpus une fois défini serait testé sur chacune des îles et l'existence ou l'absence de ces services ou de ces infrastructures déterminerait une échelle servant à mesurer le "handicap du fait insulaire" pour les différentes régions ou îles retenues" (Hache 1999, p. 23). On voit tout de suite que le parti-pris retenu est celui du handicap du fait insulaire avant même que la démonstration ait été établie !

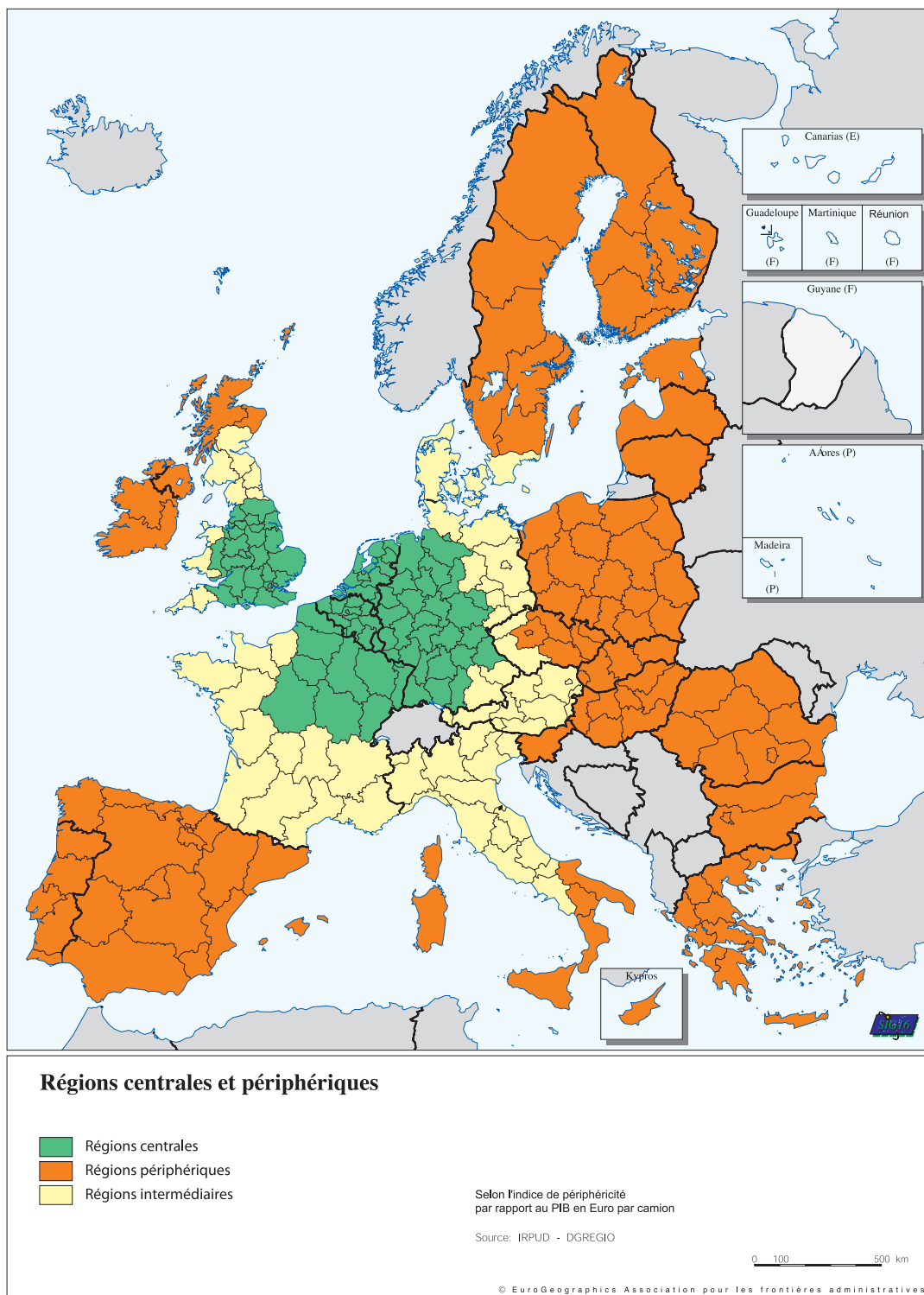


Figure 40. Les régions centrales et périphériques de l'Union européenne selon l'indice de périphéricité

3. Vulnérabilité et dépendance : mythe ou réalité ?

3.1. Les indices de vulnérabilité économique : quelle portée ?

Des indices de vulnérabilité ont été développés à partir des années 90 pour essayer de caractériser les économies des pays du monde. Ils concernent surtout la vulnérabilité économique (Briguglio 1992, 1995, 1999, 2002 ; Wells 1997 ; Atkins *et alii* 1998, 1999 ; Easter 1998, 1999 ; Crowards 1999). Il existe actuellement deux principaux indices, celui développé par Lino Briguglio et celui du *Commonwealth secretariat*, à Londres, qui a fait appel à de nombreux experts. Ces deux indices, sans entrer dans les détails, ne se calculent pas de la même façon, mais ils prennent en compte tous les deux des indices de diversification économique, de dépendance vis-à-vis des exportations, de la vulnérabilité aux catastrophes naturelles, de dépendance de l'aide internationale, ainsi que quelques autres données macro-économiques.

Dans l'ensemble, ces indices insistent sur le fait que les petits États, et plus particulièrement les petits États insulaires, tendraient à être plus vulnérables que des territoires plus grands. Néanmoins, c'est un paradoxe apparent, les économistes s'entendent pour reconnaître, qu'en dépit d'un certain nombre de contraintes structurelles, les petits États connaissent globalement des PNB par habitant (fig. 41 et fig. 42) élevés en comparaison

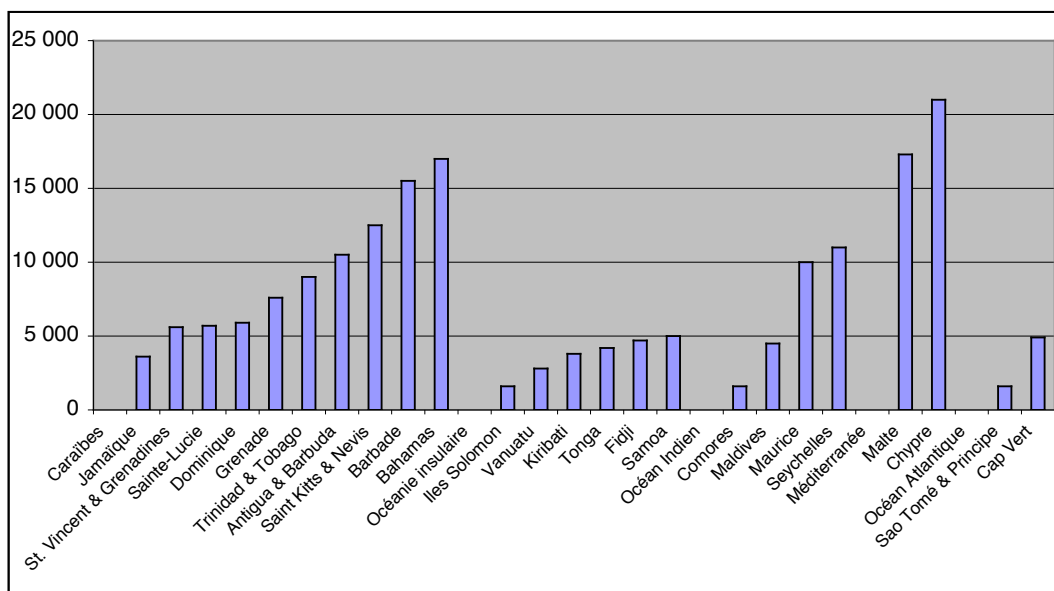


Figure 41. Graphique des PNB par habitant en ppa en 2000

	PNB/habitant ppa en dollars 2000	Superficie Km ²	Population 2001
Caraïbes			
Jamaïque	3 600	11 424	2 600 000
St. Vincent & Grenadines	5 600	388	112 000
Sainte-Lucie	5 700	616	154 000
Dominique	5 900	750	76 000
Grenade	7 600	345	100 000
Trinidad & Tobago	9 000	5 128	1 285 000
Antigua & Barbuda	10 500	440	71 000
Saint Kitts & Nevis	12 500	269	43 000
Barbade	15 500	431	268 000
Bahamas	17 000	13 942	298 000
Océanie insulaire			
Iles Solomon	1 600	28 370	466 000
Vanuatu	2 800	12 190	190 000
Kiribati	3 800	811	92 000
Tonga	4 200	747	102 000
Fidji	4 700	18 333	832 000
Samoa	5 000	2 935	180 000
Micronésie	nc	701	133 000
Iles Marshall	nc	181	68 000
Palau	nc	488	19 000
Niue	nc	259	2 100
Iles Cook	nc	237	20 000
Nauru	nc	21	12 000
Tuvalu	nc	26	11 000
Océan Indien			
Comores	1 600	1 862	615 000
Maldives	4 500	300	320 000
Maurice	10 000	2 045	1 200 000
Seychelles	11 000	455	80 000
Méditerranée			
Malte	17 300	316	400 000
Chypre	21 000	9 250	768 000
Océan Atlantique			
Sao Tomé & Príncipe	1 600	1 001	170 000
Cap Vert	4 900	4 030	409 000
Moyenne pays en développement	3 800		
Moyenne pays les moins avancés	700		

Sources : PNUD 2002, Banque mondiale 2002

Figure 42. Les PNB par habitant en ppa en 2000 des petits États insulaires classés par aires géographiques et ordre croissant du PNB

de ceux des autres pays en développement. De fait, ces PNB/h ramenés à la parité pouvoir d'achat (ppa)⁵⁰, à l'exception de la Jamaïque, des Salomon, Vanuatu ou des Comores, sont toujours supérieurs à la moyenne pour les pays en développement qui est de 3 800 \$/h ou encore des pays les moins avancés qui affichent 700 \$/h.

50. Même en considérant des PNB ppa, on constate encore que la relation superficie/PNB/h ne présente pas une corrélation significative. Nous observons par exemple un PNB/h de 11 000 \$ pour Nauru et ses 21 km² et un PNB/h de 1 700 \$ pour Tuvalu et ses 26 km². À l'autre extrémité, les Bahamas possèdent un PNB/h de 15 000 \$ avec 14 000 km² et le Vanuatu, avec une superficie de 12 200 km² n'arrive qu'à 1 100 \$ par habitant.

Néanmoins, cette impression de relatif bon niveau de développement économique masque, selon les auteurs des indices, une grande fragilité et une dépendance économique importante. Ceci nous indique que l'indice

	Index de vulnérabilité du Commonwealth, 1999 Rang sur 111 pays en développement	Index de vulnérabilité de Briguglio, 1995 Rang sur 114 pays en développement et industrialisés
Vulnérabilité élevée		
Sao Tomé & Príncipe	1	nc
Vanuatu	2	4
Tonga	3	2
Kiribati	4	13
Samoa	5	nc
Dominique	6	18
Antigua & Barbuda	7	1
Iles Salomon	8	nc
Maldives	9	22
Grenade	12	10
Saint Kitts & Nevis	13	5
St. Vincent & Grenadines	14	9
Comores	16	17
Sainte-Lucie	18	6
Seychelles	21	3
Cap Vert	24	38
Fidji	25	24
Bahamas	26	11
Vulnérabilité moyenne		
Barbade	37	20
Malte	38	16
Bahrein	44	21
Maurice	46	14
Jamaïque	51	12
Trinidad & Tobago	62	66
Chypre	68	26
Iles Cook	nc	nc
Iles Marshall	nc	nc
Micronésie	nc	nc
Nauru	nc	nc
Niue	nc	nc
Palau	nc	nc
Tuvalu	nc	nc

Sources : Easter 1999 ; Briguglio 1995

Figure 43. Les index de vulnérabilité économique établis par le Secrétariat du Commonwealth et Lino Briguglio

de vulnérabilité n'est pas conçu pour mesurer la pauvreté ou le retard économique. Lino Briguglio le rappelle "les pays pauvres n'ont pas besoin d'un index de vulnérabilité pour montrer qu'ils sont pauvres" (Briguglio 2002). De fait, à la lecture de la figure 43, on constate que, suivant l'indice de vulnérabilité du Commonwealth, sur les 26 pays en développement, les plus vulnérables, 18 appartiennent à la catégorie des petits États insulaires en développement. Avec l'indice de Lino Briguglio, les choses sont assez semblables, puisque les 18 précédents se retrouvent parmi les 38 les plus vulnérables avec cependant de grandes différences de classement (Antigua-Barbuda passe de la 1^{er} à la 7^e place ; Les Seychelles de la 21^e à la 3^e ; Bahamas de la 26^e à la 11^e). À l'inverse, on voit le nombre de petits États diminuer au fur et à mesure que l'on approche des indices de vulnérabilité les plus faibles. Trinidad ou Chypre, selon les indices, constituent les limites supérieures de vulnérabilité. On remarquera aussi que, par manque de données faibles, 7 pays ne sont pas pris en compte par l'indice du Commonwealth et 10 par celui de L. Briguglio.

Cela nous conduit à formuler quelques critiques sur la pertinence de ces indicateurs. Certes, ils présentent comme avantage d'attirer l'attention des organisations internationales sur la vulnérabilité économique d'une catégorie de petits pays et ainsi prévoir des aides et des mesures adaptées à leur situation. Dans cette perspective, nous sommes proches, semble-t-il, de l'insularisme des États insulaires qui trouvent dans les indices une façon commode et en un seul chiffre de justifier de leurs difficultés supposées de développement. Néanmoins, comme le dit Lino Briguglio (Briguglio 2002), il subsiste des limites qui invalident la pertinence de l'indice de vulnérabilité. Tout d'abord, se pose le choix plutôt subjectif des variables qui entrent dans le calcul de l'indice. Ensuite, comme pour toutes données, certaines sont entachées d'erreurs ou tout simplement absentes suivant les États. Enfin, les indices sont des moyennes, pondérées ou non, de sous-indices qui eux-mêmes présentent des informations qui seront diluées et parfois sur ou sous-estimées lors du calcul final de l'indice. D'autre part, ces indices de vulnérabilité économique font l'impasse sur les facteurs politiques susceptibles de déstabiliser des pans voire l'économie en entier d'un pays. On sera ainsi surpris de voir figurer des pays aussi politiquement instables que l'Algérie, Myanmar ou l'Indonésie parmi les moins vulnérables selon l'indice du Commonwealth. De la même façon, Lino Briguglio donne en 1995 l'Argentine comme deuxième pays le moins économiquement vulnérable au monde !

Il semble à nouveau que l'on soit obligé de constater le peu de fiabilité et de portée d'indicateurs qui se veulent chargés de sens au-delà de leur valeur intrinsèque. En dépit de la grande vulnérabilité annoncée des petites économies insulaires, il semble au contraire qu'elles soient globalement stables dans le temps. Ceci n'empêche pas qu'elles connaissent certaines caractéristiques communes qui leur donnent une "coloration" d'ensemble uniforme.

3.2 Le poids prépondérant des services, des aides et de la dette

Bien que les indices de vulnérabilité ne soient pas hautement significatifs, on peut cependant discuter du poids prépondérant des services dans la composition des économies des petits espaces insulaires. Les aides publiques et leur corollaire, la dette, sont aussi des composantes essentielles du développement.

1. Une forte concentration et une faible diversification

À la lumière de la composition du PNB (fig. 44), plusieurs remarques s'imposent pour les petits espaces insulaires dont nous possédons les données. Le fait le plus marquant est la position dominante des activités tertiaires, quelles que soient les aires géographiques et le pays. Le poids du tertiaire s'échelonne de 47 % pour les Comores (pays en grand retard

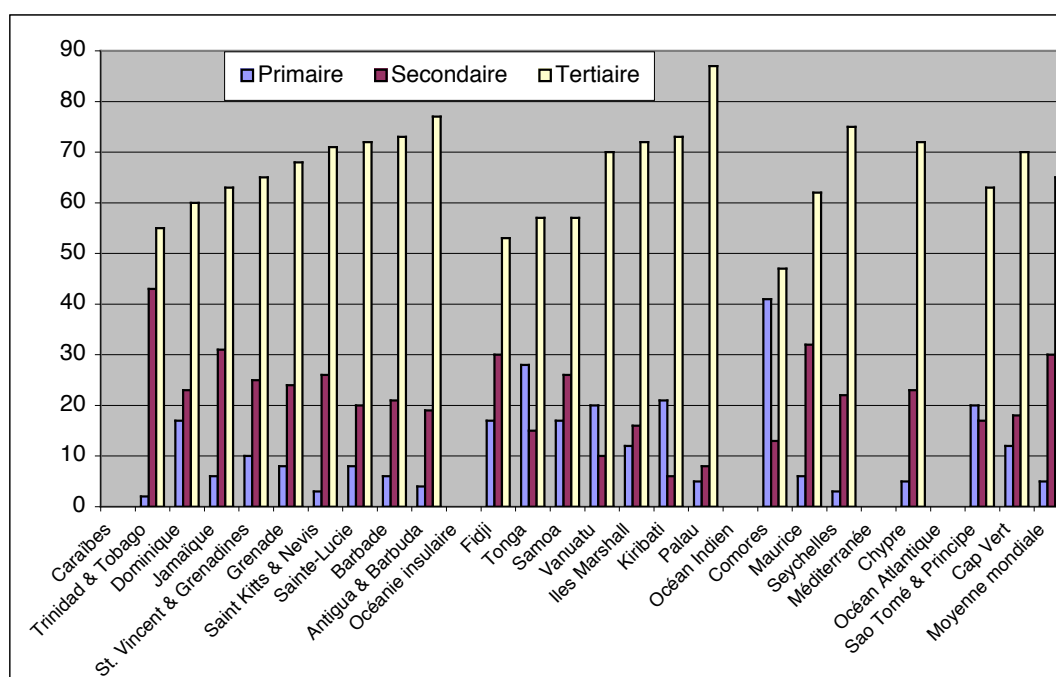


Figure 44. La composition du PNB en 2000 en %, par aires géographiques et ordre croissant du tertiaire

de développement qui pratique une agriculture de subsistance) à 87 % à Palau (le gouvernement est le principal employeur du territoire). Ces deux extrêmes mis à part, on retrouve des valeurs assez conformes à la moyenne mondiale (65 %) qui dénote d'économies dominées par les services. On l'explique aisément par une industrialisation peu développée pour des raisons historiques et structurelles. Seuls Trinidad et son industrie du pétrole, la Jamaïque et la Bauxite, la Nouvelle-Calédonie et le nickel, Nauru et le phosphate, les Salomon et Bougainville avec leurs

Composition en % du PNB en 1990 et 2000						
	Primaire	Secondaire	Tertiaire			
Caraïbes						
Trinidad & Tobago	2	1	47	43	51	56
Dominique	25	17	19	23	56	60
Jamaïque	6	6	43	31	51	63
St. Vincent & Grenadines	21	10	23	25	56	65
Grenade	14	8	18	24	68	68
Saint Kitts & Nevis	6	3	30	26	64	71
Sainte-Lucie	14	8	18	20	68	72
Barbade	7	6	20	21	73	73
Antigua & Barbuda	4	4	20	19	76	77
Bahamas	nc	nc	nc	nc	nc	nc
Océanie insulaire						
Fidji	19	17	20	30	61	53
Tonga	35	28	14	15	51	57
Samoa	18	17	26	26	56	57
Vanuatu	20	20	13	10	67	70
Iles Marshall	14	12	13	16	73	72
Kiribati	24	21	13	6	63	73
Palau	26	5	13	8	71	87
Iles Solomon	nc	nc	nc	nc	nc	nc
Micronésie	nc	nc	nc	nc	nc	nc
Niue	nc	nc	nc	nc	nc	nc
Iles Cook	nc	nc	nc	nc	nc	nc
Nauru	nc	nc	nc	nc	nc	nc
Tuvalu	nc	nc	nc	nc	nc	nc
Océan Indien						
Comores	42	41	8	13	50	47
Maurice	12	6	32	32	56	62
Seychelles	5	3	16	22	79	75
Maldives	17	10	nc	nc	nc	nc
Méditerranée						
Chypre	7	5	26	23	67	72
Malte	4	nc	39	nc	57	nc
Océan Atlantique						
Sao Tomé & Príncipe	28	20	18	17	54	63
Cap Vert	15	12	21	18	64	70
Moyenne mondiale	7	5	36	30	57	65

Sources : Banque mondiale 2002 ; PNUD 2002

Note : les données en gras indiquent une croissance du tertiaire entre 1990 et 2000

Figure 45. La composition du PNB en % entre 1990 et 2000 par aires géographiques et ordre croissant du tertiaire en 2000

mines de zinc, de nickel et d'or, ou Maurice et les zones franches industrielles, ont des tissus industriels importants quoique fragiles quand ils sont fondés sur des matières premières épuisables à moyen terme. Le secteur primaire est, quant à lui, toujours de taille, notamment en termes d'emploi et de subsistance, pour les États les moins développés comme les Comores, Sao Tomé & Príncipe, Kiribati, Vanuatu et Tonga.

Ces tendances générales se confirment dans le temps puisqu'entre 1990 et 2000 (fig. 45) le tertiaire poursuit sa progression partout (les Fidji enregistrent des mauvais chiffres du tourisme en 2000 à cause du coup d'État de mai et les Comores souffrent d'une instabilité politique chronique), alors que, le primaire et le secondaire se tassent ou régressent.

La concentration de l'activité économique autour du secteur tertiaire n'aurait rien de remarquable, si elle ne se doublait pas d'une faible diversification des activités à l'intérieur de chaque secteur. Ce manque de diversification renforce la fragilité des économies des petits espaces insulaires qui mettent, pour des raisons principalement structurelles, "leur œufs dans le même panier". Un indice économique, celui de la diversification des exportations, permet d'en prendre la mesure. Cet indice varie de 0 à 1. Cette dernière valeur est celle de la diversification minimale ou de la concentration maximale. Les données de la CNUCED permettent d'apprécier ce qui précède sur quelques exemples : Barbade 0,759 ; Dominique 0,769 ; Grenade 0,865 ; Ste Lucie 0,848. On est bien évidemment pas surpris par ces chiffres qui traduisent la mono-exportation agricole (sucre ou bananes), la mono-exportation industrielle (pétrole, bauxite, phosphate, nickel) et la mono-exportation tertiaire (tourisme et activités des paradis fiscaux).

Nous ne reviendrons pas en particulier sur l'importance économique et humaine primordiale de l'activité touristique dans les économies des petits espaces insulaires. Les nombreux travaux de Jean-Christophe Gay s'appliquent avec beaucoup de pertinence à le faire pour les divers terrains d'étude qui nous concernent.

Les trois cartes qui suivent donnent un aperçu des activités secondaires et tertiaires dans le bassin caraïbe (fig. 46), l'océan Indien (fig. 47) et l'océanie insulaire (fig. 48). Les activités agricoles n'y figurent pas car il est d'une part difficile de les cartographier à cette échelle et d'autre part car elles se résument bien souvent à la culture de la canne à sucre dans la Caraïbe et l'océan indien ainsi qu'aux Fidji, de la banane aux Antilles et à Fidji et de la production de noix de coco et de copra dans la plupart des îles. La pêche, à l'exception de certains États de l'Océanie insulaire, reste artisanale et donc peu productive. Pour les deux autres secteurs, voyons de façon plus précise la répartition des activités.

Dans la Caraïbe (fig. 46) la production de pétrole est aux mains des États-Unis, du Mexique et du Venezuela. Les seuls pôles industriels, au sein des petits

espaces insulaires, se localisent en Jamaïque et à Trinidad. Pour les zones franches industrielles ou commerciales et les paradis fiscaux, le nombre de leurs implantations dans cette région est impressionnant. Cependant, ces activités *offshore* posent un défi à la souveraineté des États et vont à l'encontre des règles des organisations internationales. Leur existence est donc menacée, et cela souvent en bonne logique, en raison notamment du blanchiment de l'argent de la drogue. En ce qui concerne le tourisme insulaire, bien qu'occupant moins de 3 % des arrivées internationales en 2001, il est quasiment partout un des piliers économiques notamment en termes d'emplois et constitue une option de développement incontournable.

Dans le Bassin india-océanique (fig. 47), les zones de production et de raffinage de pétrole sont au Moyen-Orient et elles constituent un enjeu stratégique majeur pour toutes les économies industrielles du monde. Les centres industriels majeurs se localisent tous en Asie du Sud-Est avec Jakarta, Singapour et Bangkok qui possèdent des industries lourdes de type construction navale, automobile et pétrochimie. Bombay et Johannesburg sont les deux autres principaux pôles du bassin de l'océan Indien. Pour les zones franches et les paradis fiscaux, les petits espaces insulaires se positionnent mieux en raison des atouts qu'ils présentent pour ce genre d'activité⁵¹. On en trouve principalement à Maurice et aux Seychelles. L'État seychellois tente de compenser les pertes de son tourisme par le développement soutenu des activités *offshore*. Aujourd'hui, la *Seychelles international business authority* gère plus de 10 000 sociétés qui génèrent des revenus appréciables pour le gouvernement et la population (80 000 habitants). La situation est comparable pour les îles de Bahreïn et de Labuan qui est un port franc surnommé le royaume du *duty free*. En ce qui concerne les zones franches industrielles (ZFI), l'État de Maurice est le seul aujourd'hui, parmi les petits espaces insulaires du bassin, à avoir adapté sa législation pour faire évoluer son économie et appuyer son développement sur les revenus procurés par ses zones parfois décriées pour les conditions de travail des ouvriers. Le tourisme a un poids relativement important puisque, pour l'année 2000, 10 % des arrivées de touristes internationaux, soit un peu plus de 70 millions, s'y sont effectués. Néanmoins, ce sont surtout un petit nombre de pays qui concentrent plus de 90 % de ces arrivées. Parmi eux, la Malaisie, la Thaïlande, Singapour, l'Arabie Saoudite, l'Afrique du Sud, l'Égypte, l'Australie et l'Indonésie constituent les destinations privilégiées de la région (76 % des arrivées). Pour les petits espaces insulaires, des Mascareignes (Réunion, Maurice et Rodrigues) aux Maldives en passant par les Seychelles, les Comores et Zanzibar, ce sont près de deux millions de touristes qui les fréquentent

51. Cf. Taglioni 1995, p. 295-300

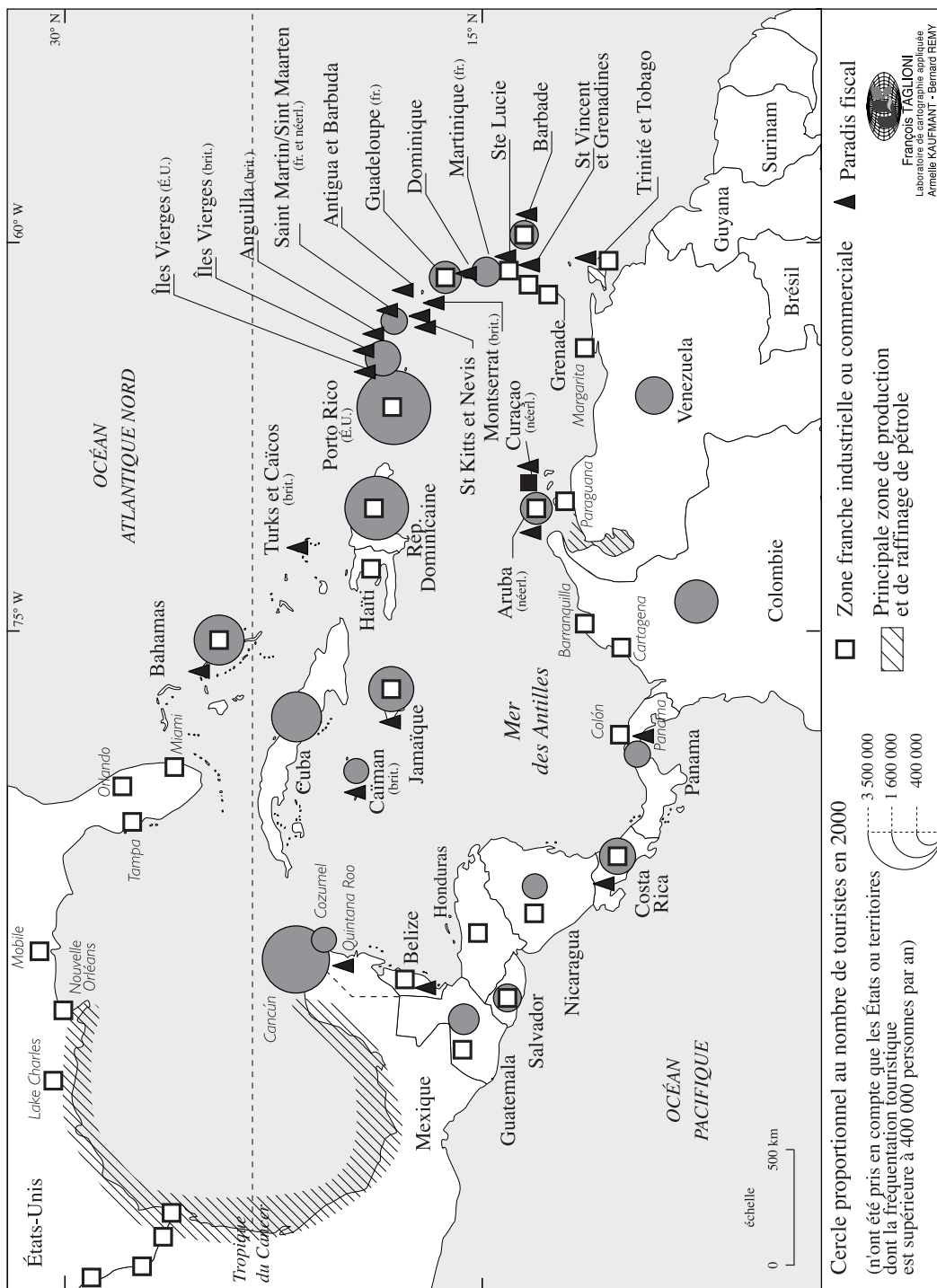
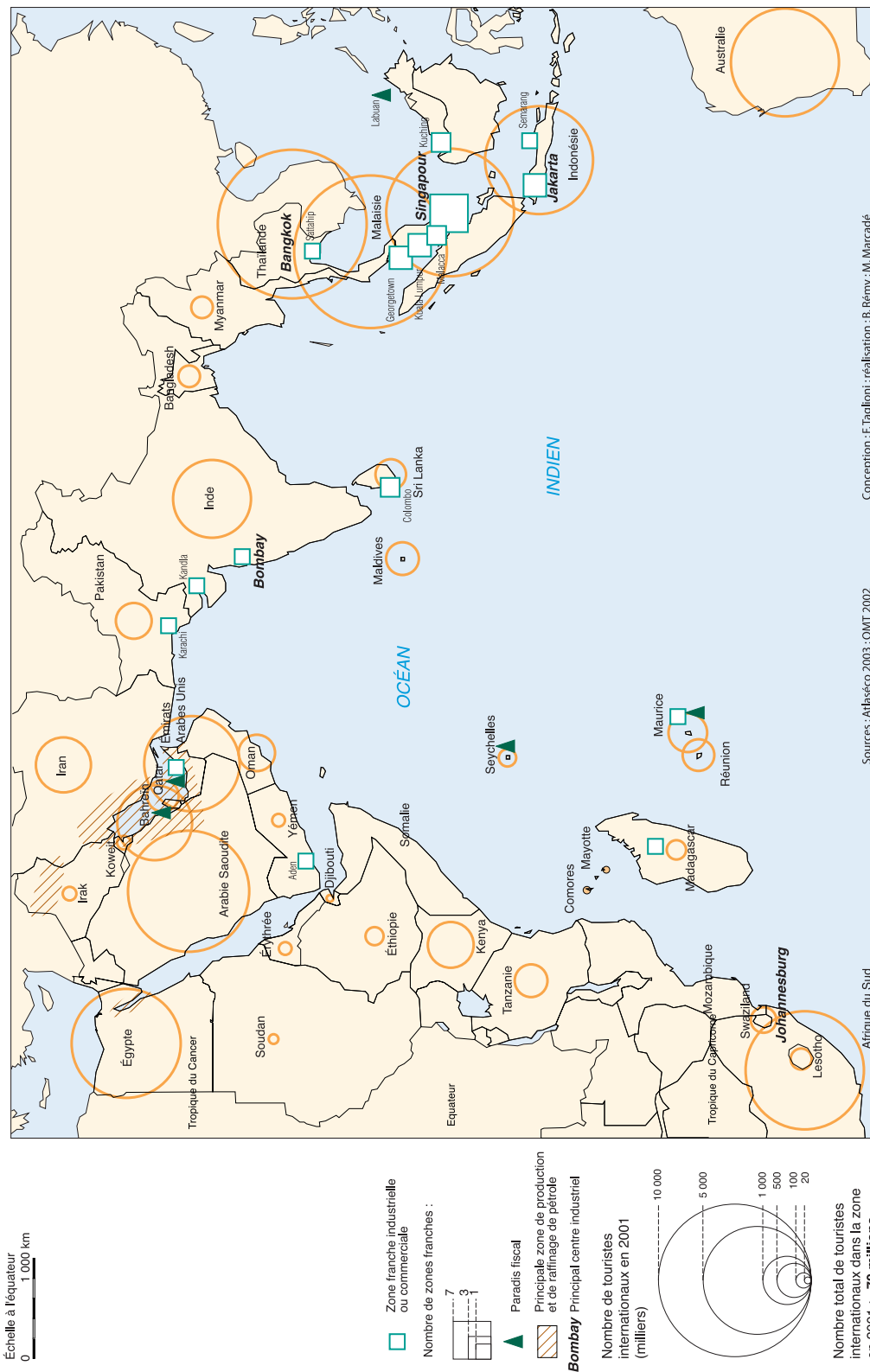


Figure 46. Les activités secondaires et tertiaires dans la Caraïbe



Conception : F. Tagliori ; réalisation : B. Rémy ; M. Marcadé
Sources : Atlaséco 2003 ; OMT 2002

Figure 47. Les activités secondaires et tertiaires dans l'océan Indien

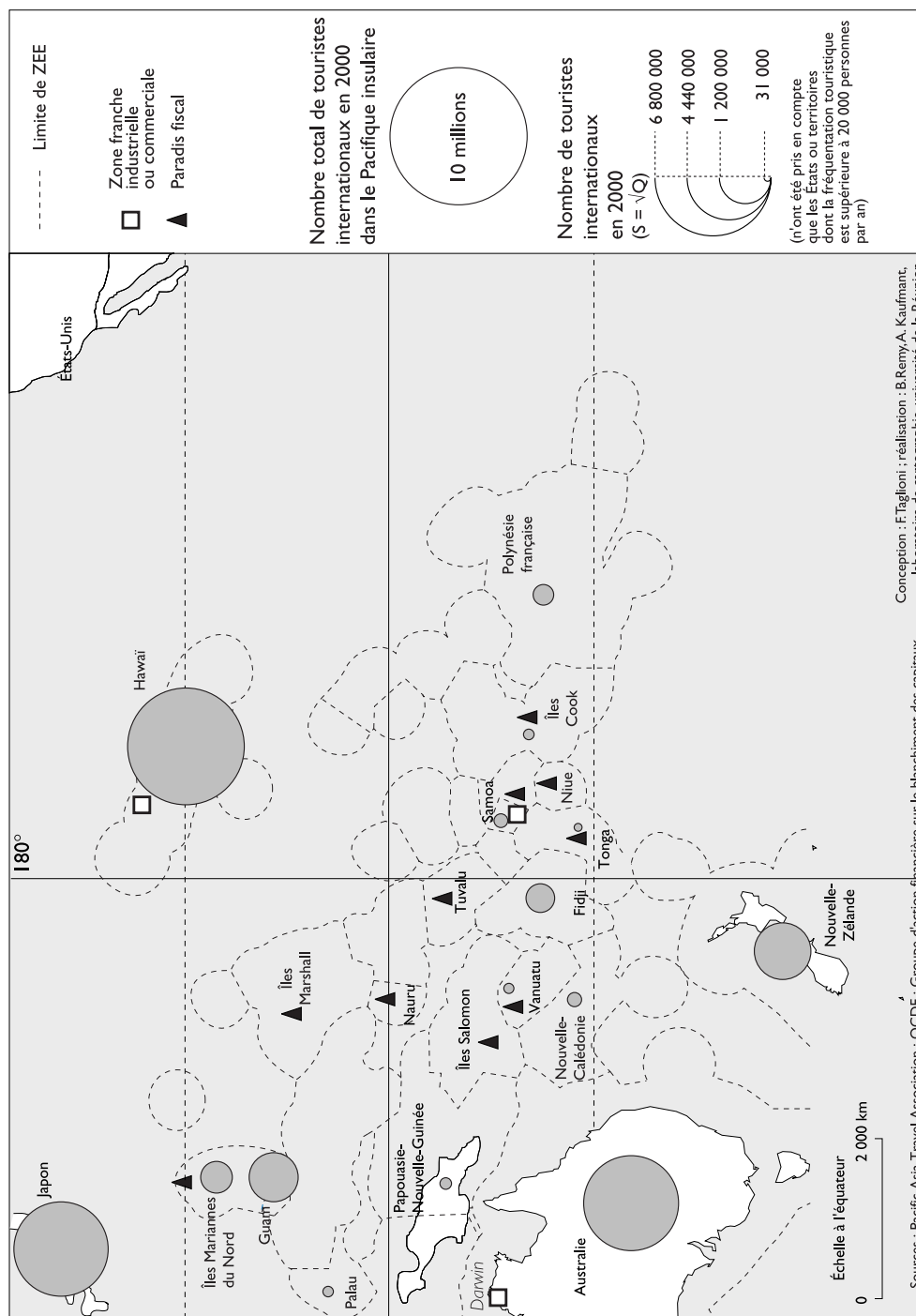


Figure 48. Les activités secondaires et tertiaires dans l'Océanie insulaire

avec des "destinations phares" comme Maurice et les Maldives. La modestie générale du résultat statistique des petits espaces insulaires traduit mal le rôle parfois très important que peut avoir l'activité touristique pour certaines îles.

Dans l'Océanie (fig. 48), les industries s'articulent, pour les petits espaces insulaires, autour de l'exploitation des minerais et des phosphates (Bougainville, Nauru, Nouvelle-Calédonie, Salomon). Les paradis fiscaux sont discrets en comparaison de la Caraïbe puisque seuls les îles Cook, Nauru, Samoa et Tonga en sont. Ici encore, c'est l'activité touristique qui est la plus porteuse de développement avec des nuances à apporter suivant les îles et archipels et en précisant que l'instabilité politique et identitaire qui règne dans certains États (Fidji, Salomon, Vanuatu) est de nature à fragiliser et à nuire à l'image touristique de toute la région.

Nous venons de passer rapidement en revue les fondements des économies des petits espaces insulaires, mais nous avons volontairement laissé de côté ce qui constitue un quatrième secteur "d'activité" : celui des aides multilatérales et bilatérales.

2. Les aides et la dette

L'aide publique au développement (APD) en provenance des grandes organisations internationales et des pays industrialisés est incontestablement un apport de premier ordre pour le développement des petits espaces insulaires. Nous en avons fait état à plusieurs reprises (Taglioni 1995) pour la Caraïbe et d'autres auteurs pour le Pacifique et l'océan Indien. Sans entrer dans les détails, on constate que l'APD par habitant, celle qui permet des comparaisons internationales, est toujours plus élevée pour les petits espaces insulaires (fig. 49) que pour la moyenne des pays en développement et même des pays les moins avancés (PMA). Ce constat est largement subordonné à la faiblesse des populations des petites îles. En effet, un projet d'infrastructures (routes ports ...), par exemple, à un coût sensiblement équivalent quel que soit le nombre d'habitants. Le ratio aide/habitant sera donc souvent plus élevé que dans les pays continentaux qui comptent plusieurs millions d'habitants et qui jouiront de la même infrastructure. Entre les groupes régionaux, on observe aussi des disparités puisque l'Océanie insulaire est de loin la plus bénéficiaire des aides⁵². Les archipels de la façade occidentale de

52. Pour cette région, on se reportera utilement aux travaux, aujourd'hui remis en question, sur le modèle MIRAB, développé en 1984 par Bertram et Watters (Bertram 1996 ; Bertram & Watters 1985, 1986 ; Watters 1984). L'équation du MIRAB est la suivante : Mi pour migration (*migration*) ; R pour envois de fonds (*remittances*) ; A pour financement par l'aide (*aid financed*) et B pour bureaucratie (*Bureaucracy*). Elle se propose de montrer que les petits espaces insulaires du Pacifique sont fortement tributaires de ces trois composantes.

	APD/habitant en dollars 2000	Dettes extérieures en % du PNB 2000	Population 2001
Caraïbes			
Jamaïque	10	63	2 600 000
Trinidad & Tobago	18	36	1 285 000
Barbade	40	0	268 000
Bahamas	44	nc	298 000
Grenade	80	56	100 000
Antigua & Barbuda	105	nc	71 000
Sainte-Lucie	105	32	154 000
St. Vincent & Grenadines	120	139	112 000
Saint Kitts & Nevis	170	43	43 000
Dominique	230	47	76 000
Océanie insulaire			
Fidji	50	13	832 000
Iles Solomon	150	52	466 000
Samoa	200	102	180 000
Kiribati	200	nc	92 000
Vanuatu	230	28	190 000
Tonga	270	37	102 000
Micronésie	790	nc	133 000
Iles Marshall	930	nc	68 000
Palau	nc	nc	19 000
Niue	nc	nc	2 100
Iles Cook	nc	nc	20 000
Nauru	nc	nc	12 000
Tuvalu	nc	nc	11 000
Océan Indien			
Maurice	20	60	1 200 000
Comores	60	103	615 000
Maldives	98	58	320 000
Seychelles	230	36	80 000
Méditerranée			
Malte	60	nc	400 000
Chypre	70	nc	768 000
Océan Atlantique			
Sao Tomé & Príncipe	253	680	170 000
Cap Vert	300	50	409 000
Moyenne pays en développement	7		
Moyenne pays les moins avancés	19		

Source : d'après OCDE 2002, PNUD 2002 et Banque mondiale 2002

Figure 49. L'aide publique au développement par habitant et la dette en % du PNB en 2000 classés par aires géographiques et par ordre croissant de l'aide

l'Atlantique sud viennent en deuxième position et les îles de la Caraïbe suivent. Océan Indien et Méditerranée sont les moins aidés (sauf les Seychelles qui obtiennent ponctuellement des aides de la Banque mondiale pour un vaste projet international de protection de la bio-diversité en général et des récifs coralliens en particulier). Cette répartition est globalement conforme aux critères d'attribution de l'aide qui prend en compte le niveau de développement des pays receveurs, de leur degré de démocratie, de leur possibilité d'évolution économique et aussi, de manière moins avouée, de leur position géostratégique et des garanties de retour sur investissement. Finalement les États et territoires les plus bénéficiaires de l'aide ne sont pas les plus pauvres, mais ils sont en revanche les plus dépendants des pays donateurs.

Pour ce qui est de la dette, bien que les données soient très parcellaires, les situations sont elles aussi contrastées puisqu'on trouve un pays surendetté, Sao Tomé & Príncipe et un pays sans dette, la Barbade. Néanmoins, il n'y a pas de corrélation forte entre le niveau de l'aide et le poids de la dette car les aides se font tantôt sous forme de dons non-remboursables et parfois sous forme de prêts remboursables.

3.3 L'Indice de développement humain relativise les idées reçues

Le classement de l'Indice de développement humain (IDH), avec les réserves⁵³ que l'on peut apporter à cet indice (Baneth 1998), fait apparaître que les problèmes de développement des SIDS, bien qu'ils existent, ne sont en rien comparables à ceux des pays les moins avancés d'Asie, d'Afrique ou d'Amérique latine. Bien que certaines données ne soient pas strictement comparables pour le Pacifique, on constate (fig. 50 et fig. 51) que 11 des petits États insulaires dans le monde sont considérés par le PNUD comme ayant un développement élevé, que 21 connaissent un développement humain moyen et qu'aucun n'entre dans la catégorie du faible développement humain.

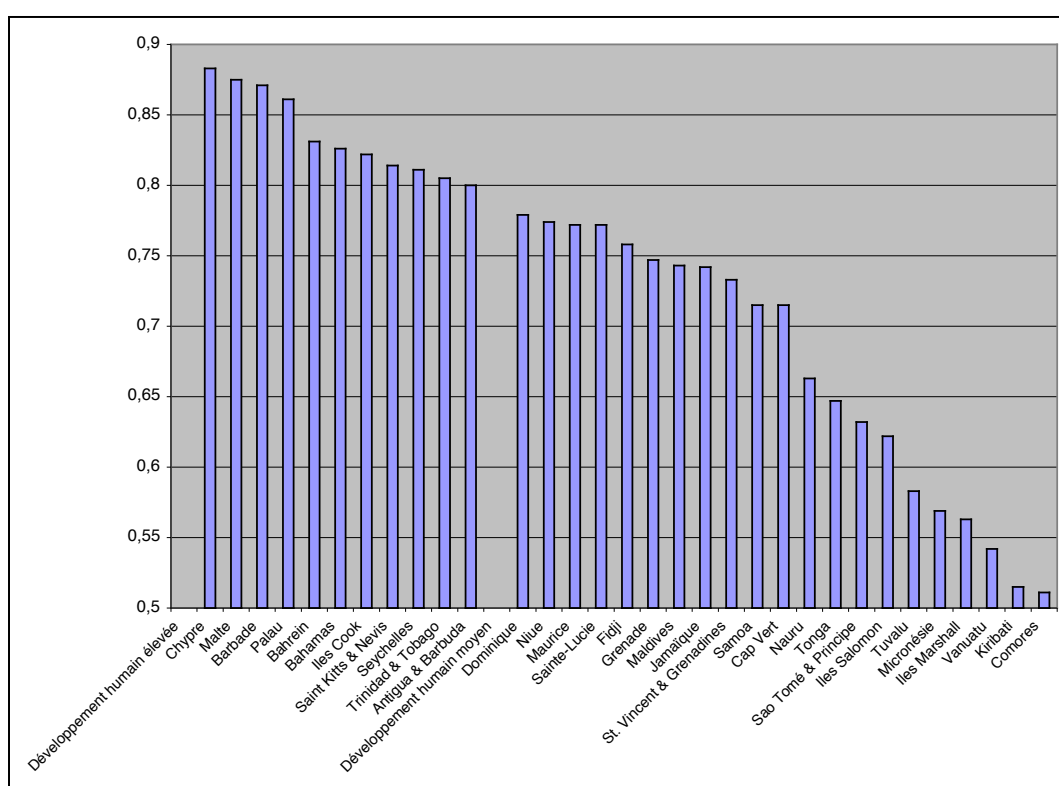


Figure 50. Graphique de l'indice de développement humain (IDH) des petits États insulaires

53. L'IDH ne peut prétendre être le reflet exhaustif d'un concept aussi complexe que le développement humain. Il passe notamment sous silence les disparités de développement que l'on rencontre à toutes les échelles spatiales d'un État, d'une région, d'un département, d'une commune ou encore entre les villes et les campagnes. Il donne cependant une mesure qui permet de faire des comparaisons internationales.

	IDH 2000
Développement humain élevé	supérieur à 0,800
Chypre	0,883 (26)
Malte	0,875 (30)
Barbade	0,871 (31)
Bahreïn	0,831 (39)
Bahamas	0,826 (41)
Saint Kitts & Nevis	0,814 (44)
Seychelles	0,811 (47)
Trinidad & Tobago	0,805 (50)
Antigua & Barbuda	0,800 (52)
Développement humain moyen	entre 0,500 et 0,800
Dominique	0,779 (61)
Maurice	0,772 (67)
Sainte-Lucie	0,772 (66)
Fidji	0,758 (72)
Grenade	0,747 (83)
Maldives	0,743 (84)
Jamaïque	0,742 (86)
St. Vincent & Grenadines	0,733 (91)
Samoa	0,715 (101)
Cap Vert	0,715 (100)
Sao Tomé & Príncipe	0,632 (119)
Iles Salomon	0,622 (121)
Vanuatu	0,542 (131)
Comores	0,511 (137)
Données issues d'un rapport spécial (1)	IDH 1988
* Développement humain élevé	
Palau	0,861
Iles Cook	0,822
* Développement humain moyen	
Niue	0,774
Nauru	0,663
Tonga	0,647
Tuvalu	0,583
Micronésie	0,569
Iles Marshall	0,563
Kiribati	0,515

Sources : PNUD 2002 et PNUD 1999

Note (1) : les données issues du *Pacific human development report* de 1999 ne sont pas strictement comparables aux données de 2000. Elles permettent néanmoins de situer globalement ces États en fonction des grandes catégories du développement du PNUD.

Figure 51. *L'indice de développement humain (IDH) des petits États insulaires*

De Chypre à Antigua-Barbuda en passant par les Bahamas ou les Seychelles, on est donc en présence d'États qui affichent un bon dynamisme économique fondé sur les services, parfois l'industrie (Trinidad-Tobago) et aussi les aides (Palau et Cook⁵⁴), une stabilité politique affirmée quoique parfois à la limite de la démocratie (Antigua-Barbuda, Bahreïn, Seychelles). Malte est souvent citée en exemple de développement harmonieux en dépit de ses 316 km² et de ses 400

54. Ces deux États sont statutairement associés, respectivement, aux États-Unis et à la Nouvelle-Zélande qui assurent des flux de développement non négligeables.

000 habitants. La Barbade, appelée *Little England*, est comparable à la Grèce ou à l'Espagne pour son niveau de bien-être et de développement de sa population. Finalement, ces petits États sont la preuve que leur petite taille et leur faible population ne sont pas des handicaps insurmontables pour accéder au rang du développement humain élevé. Ces États connaissent bien sûr des hauts et des bas, leur prospérité n'est pas garantie, mais, pourtant, ils ramènent les déterminismes à leur juste place. D'autant que dans la deuxième catégorie des petits États au développement moyen, on retrouve des pays prospères comme Maurice, Ste Lucie, les Fidji (qui ont néanmoins beaucoup souffert du coup d'État de mai 2000). Dans le bas du classement, on rencontre la grande majorité des petits États du Pacifique ainsi que les Comores. Ils dépendent tous de l'aide internationale et doivent faire face à des problèmes économiques et sanitaires importants. À cela s'ajoutent des situations politiques (Comores) et ethniques (Salomon) souvent conflictuelles. D'ailleurs certains de ces États sont aussi membres des 49 Pays les moins avancés (PMA) du monde tels que définis par la Banque mondiale. Il s'agit du Cap-Vert, des Comores, de Kiribati, des Maldives, de Sao Tomé et Príncipe, des Îles Salomon, des Samoa, de Tuvalu, et du Vanuatu. Ces différences de classement, entre le Programme des Nations Unies pour le développement (PNUD) qui fait apparaître les petits États dans une catégorie honorable, celle des pays au développement humain moyen, alors que la Banque mondiale les range parfois parmi les pays les moins avancés, s'expliquent par des méthodes d'évaluation du niveau de développement fort différentes. La Banque mondiale se limite au PIB/h alors que le PNUD utilise cinq indicateurs différents pour construire son IDH dont le PIB/h en parité pouvoir d'achat (ppa). Il se trouve que grandes sont les différences entre le PIB/h et le PIB/h ppa pour les petits États insulaires considérés. Pour exemple, la différence est de plus de 300 % aux Maldives, au Samoa et aux Comores, de 400 % au Cap-Vert ou encore de 700 % à Sao Tomé et Príncipe. Ce constat relativise grandement des PNB/h qui sont faibles au premier abord. Par ailleurs, dans ces États les moins développés le secteur agricole est souvent très dynamique (fig. 45), tout au moins en terme de superficie de terre cultivée et d'agriculteurs, et il autorise des cultures vivrières pour subvenir aux besoins des familles. Enfin, le PNB/h ne prend pas en compte l'aide publique au développement qui est par habitant (fig. 53) parmi la plus élevée au monde et qui compte pour beaucoup dans le développement des infrastructures sanitaires et sociales.

Comme de coutume, les données disponibles et les interprétations que l'on en fait sont à prendre avec beaucoup de circonspection, les petits États insulaires nous le rappellent. Alors qu'en est-il finalement des particularismes et autres spécificités insulaires ?

Conclusion : qu'en est-il des spécificités insulaires ?

On doit à Abraham Moles le néologisme de "nissonologie" qu'il créa pour qualifier la science des îles. Une première remarque sur ce terme, qui n'existe dans aucun dictionnaire, s'impose car en toute logique on devrait l'écrire "nissologie", du grec *nissos* (île). Ceci étant, deuxième remarque, peut-on vraiment parler de la nissologie comme d'une science ? On discute pour savoir si la géographie est une science et c'est légitime. Pour autant, peut-on se demander si une sous-branche de la géographie est elle-même une science ? C'est comme se demander si la géographie urbaine est une science. L'existence de la "nissologie" en qualité de science supposerait que les îles sont des objets scientifiques particuliers. C'est bien là tout le problème. Ces quelques remarques ne sont pas seulement d'ordre sémantique. Elles sont aussi au cœur du problème qui nous intéresse : existe-t-il vraiment des spécificités insulaires ?

Pour Rémy Knafou (*in* Péron 1996, p. 39) il est défendable d'avancer "que la spécificité insulaire n'existe pas, sauf pour ceux qui y croient". Cette déclaration, légèrement provocatrice et c'est son mérite, est un pavé dans la mare pour tous les chercheurs qui depuis des décennies s'attachent à montrer le contraire... Guy Lasserre, à diverses reprises, a avancé la même chose : "La géographie des îles se laisse donc mal réduire à des lois générales. Les îles sont ce qu'en ont fait le génie des hommes qui y habitent ou qui les gouvernent. Leur diversité tient davantage au rôle de l'histoire (peuplement, colonisation, statut politique) et aux faits de civilisation qu'au fait insulaire lui-même" (Lasserre 1998, Encyclopaedia Universalis). Cette dimension historique est parfaitement bien envisagée par Christian Huetz de Lempis dans son article sur l'histoire et les îles, où il précise : "ce sont bien les hommes dans la diversité de leur histoire qui ont introduit les éléments essentiels de la personnalité de chaque entité insulaire" (Huetz de Lempis 1994, p. 34). Ces deux auteurs prennent soin de ne pas faire de l'île un acteur social. On constate souvent, en effet, que l'île est parfois envisagée par les chercheurs comme des entités sociales qui prennent la parole. Nous prendrons un seul exemple : "Une île n'a de chance de réussir dans le cadre de la compétition internationale que si elle présente des atouts spécifiques que n'auraient pas ses voisins" (Guilcher (dir.) 1991, p. 16). Cela rajoute encore de la confusion et dénote de la charge parfois affective que mettent les auteurs quand ils parlent des îles qui sont perçues comme des entités sociales, économiques ou politiques.

Et puis à force de réfléchir, à cet objet géographique finalement assez insaisissable, on finit par se contredire ou écrire "oui, mais... ". Je prendrai pour exemple l'ouvrage de Didier Benjamin et Henri Godard (1999) où les auteurs écrivent : "il n'est pas question de nier les contraintes auxquelles se heurtent ces milieux (insulaires tropicaux) ; l'éloignement, l'isolement et le morcellement sont bien réels". Pour autant, quelques pages auparavant, ils affirment : "L'application du concept de centres et périphéries nous paraît beaucoup plus féconde que le

recours à l'insularité ou à la tropicalité". Oui d'accord, mais comment définit-on les périphéries par rapport aux centres si ce n'est par la capacité qu'ont les centres à avoir l'initiative, l'innovation, l'esprit d'entreprise, les capitaux, la main-d'œuvre, éventuellement les matières premières : bref tout ce qui fait défaut aux petits espaces insulaires du fait de leur éloignement, isolement, morcellement, exiguïté du territoire, absence ou épuisement rapide des matières premières et propension à l'immigration. L'insularité semble donc bien être une cause première de périphéricité et les deux notions pourraient se confondre. Même si, bien sûr, tous les espaces insulaires ne sont pas, loin de là, des périphéries (Biagini, Hoyle 1999) et même si toutes les périphéries, loin s'en faut, ne sont pas insulaires. En dépit de ce qui précède et qui illustre le trouble, on peut être totalement d'accord avec Didier Benjamin et Henri Godard (1999) lorsqu'ils écrivent que "l'île ne semble pas être un objet d'étude en soi, nécessitant la mise en œuvre de problématiques particulières et de concepts spécifiques pour expliquer leurs dynamiques sociales, spatiales et économiques". Décidément, Rémy Knafou ne croit pas si bien dire lorsqu'il annonce avec une pointe d'ironie : "quel objet singulier que l'île !" (Knafou 1996, p. 39).

Pour s'en convaincre, nous allons retranscrire quelques-unes des spécificités insulaires supposées que l'on retrouve dans la littérature des chercheurs et des experts des organisations internationales qui ont travaillé sur les îles.

Voici ce que nous dit la Cnuced dans un document de synthèse : "Les pays en développement ont tous en commun un certain nombre de problèmes dont beaucoup ont cependant des incidences plus marquées dans les pays insulaires, particulièrement s'ils sont petits. Et même entre les petits pays insulaires en développement, les différences peuvent être grandes" (CNUCED 1983). On prend tout de suite la mesure du flou qui entoure la notion de petitesse (cf. 1.2) et de ses incidences sur le développement. Néanmoins, les organisations internationales affirment que les problèmes particuliers des petits pays insulaires en développement résultent de la conjugaison de plusieurs caractéristiques que l'on retrouve dans de nombreux pays en développement mais avec des effets de synergie moindres (CNUCED 1983 ; Doumenge 1983 ; Unctad 1988 ; Commonwealth Secretariat 2000).

L'Unctad (1988) dans son rapport de la réunion du groupe d'experts sur les pays insulaires en développement, pointe ainsi du doigt la "petitesse de l'économie" des petits espaces insulaires qui s'accompagne d'une population et d'un PIB faible ainsi que des ressources naturelles peu nombreuses. Elle précise que ces facteurs entraînent des "déséconomies d'échelle (par exemple, coût élevé de l'infrastructure et de l'administration publique ainsi que de la représentation à l'étranger)". Elle ajoute encore que l'économie est très ouverte et dépendante comme le prouve la part élevée des opérations extérieures par rapport au PIB et la prépondérance d'un petit nombre d'exportations de produits primaires ou de services qui s'accompagne d'un volume d'importations élevé. L'Unctad aborde enfin le faible pouvoir de négociation, lors des réunions des

organisations régionales et internationales, qui s'expliquerait par le manque de main-d'œuvre qualifiée et aussi par la propension à la migration de la population la plus diplômée.

On trouve ensuite pêle-mêle les facteurs qui suivent :

- une dépendance énergétique et en matières premières ;
- la situation géographique (éloignement et morcellement) augmente les coûts unitaires dans le domaine des transports et des communications ;
- la faiblesse des moyens techniques propres ;
- les caractéristiques géologiques (volcaniques ou coralliennes) souvent causes de difficultés en ce qui concerne l'eau et les sols ;
- la fragilité de l'écosystème et la vulnérabilité aux catastrophes naturelles ;
- la petite taille des îles qui implique, du fait de l'endémisme insulaire, la rareté et la fragilité des espèces.

Cette liste n'est pas exhaustive, loin de là. Cependant, à sa lecture, on retombe sur les analyses et les conclusions qui concernent les chapitres sur l'isolement, l'insularité et l'insularisme. Nous n'y reviendrons pas et finalement, la boucle est bouclée.

Pour conclure, il suffirait peut-être, de remplacer spécifique par particulier et l'on parlerait alors des particularités insulaires. Elles ne seraient plus uniques ou absolues, comme le laisse entendre "spécifique", mais elles caractériseraient les espaces et sociétés insulaires en particulier sans qu'ils soient les seuls au monde. L'île n'est donc pas un objet géographique spécifique, mais les phénomènes géographiques, économiques, politiques et sociaux qui s'y déroulent sont souvent amplifiés par l'insularité, l'îlénité et l'insularisme ; c'est peut-être là sa plus grande spécificité. La réactivité de ses composantes écologiques, économiques, sociales, voire humaines, est plus sensible que dans certains espaces continentaux.

Néanmoins, quels que soient les termes employés pour décrire les petits espaces insulaires, il reste qu'il pèse aujourd'hui sur leur développement des contraintes et des défis majeurs. Les enjeux économiques contemporains sont souvent proportionnels aux limites et/ou aux possibilités qu'ils ont à s'intégrer dans les processus de régionalisation et de mondialisation. Les difficultés de l'intégration régionale, ainsi que les risques de marginalisation qui en découlent, sont les axes de la deuxième partie de cette étude. Elle s'articule autour de trois chapitres : un apportant une contribution sur les mots et les choses de la régionalisation ; un second sur les liens entre l'insularité et la régionalisation et enfin, un troisième qui se propose d'établir un modèle théorique, illustrer ensuite

par quatre études, sur le fonctionnement, l'articulation des acteurs et leurs modalités d'action dans les processus de la coopération régionale.

Deuxième partie

Les dynamiques territoriales à l'échelle régionale

1. Régionalisation : une approche des mots et des choses 117
2. Régionalisation et insularité 126
3. Une typologie des coopérations régionales insulaires 138

1. Régionalisation : une approche des mots et des choses

Ce premier chapitre est une réflexion assez générale sur les mots de la régionalisation. Il s'agit de définir et d'approfondir le vocabulaire ainsi que de faire un point méthodologique sur le processus et les notions. Nous ferons appel aux écrits des géographes, mais aussi des politistes qui travaillent en profondeur pour conceptualiser les relations régionales dans le champ plus vaste des relations internationales.

1.1 La région : une notion polysémique

Pour bien s'entendre sur ce que régionalisation veut dire, il faut au préalable définir l'espace sur lequel elle se met en œuvre, c'est-à-dire la région. "L'un des mots les plus répandus, les plus vagues et les plus polysémiques de la géographie" (Brunet 1993, p. 421). De fait, pour le seul dictionnaire critique (Brunet 1993, p. 421-422), on dénombre 10 acceptions possibles du mot sans qu'aucune ne soit vraiment satisfaisante. Voici ce qu'en pensent deux politistes : "La région permet d'envisager des formes d'interactions qui échappent aux frontières politiques territoriales tout en conservant la représentation d'un espace territorialement situé, avec ses marqueurs et ses bornages. La notion est rassurante : elle sacrifie au post-modernisme tout en réintroduisant du territoire et par conséquent de la géopolitique. Malheureusement elle est rebelle à toute définition, ce qui limite singulièrement sa valeur descriptive. La région est un espace auto-proclamé, subjectif. Elle englobe sous un même terme des espaces territoriaux très disparates : tantôt plusieurs États différents, parfois contigus, parfois éloignés. Cette notion, si mouvante qu'elle a été traitée de "catégorie résiduelle", est en requalification permanente" (Badie ; Smouts, 1996, p. 17). Voici ce qu'en dit Jean Coussy "Le mot de région est parfois pris dans le sens géographique, parfois dans le sens d'appartenance à un continent, parfois dans le sens d'appartenance à un ensemble culturel, réel ou imaginaire, parfois dans le sens d'appartenance à un ensemble politique etc. La lecture des textes sur la régionalisation montre que des glissements de sens sont fréquents, ne serait-ce que parce que cette littérature reflète les glissements historiques actuels des formes de régionalisation" (Coussy in Badie ; Smouts, 1996).

C'est effectivement un problème crucial pour rendre les concepts opératoires que de les définir. La région, comme les îles du reste, semble rebelle à une définition unitaire. Et bien soit, s'il n'est pas possible de trouver de l'absolu, on peut néanmoins espérer du relatif, quitte à prendre le

problème à l'envers et à poser le regard sur la conséquence sans en connaître la cause. La région serait ainsi celle qui donne aux processus de coopération et d'intégration régionale de l'existence et de la consistance. La régionalisation, qui est la délimitation des régions en vue de la gestion du territoire (Brunet 1993, p. 423), se fonderait ainsi sur un critère fondamental qui est celui de "l'espace pertinent pour l'action" (Smouts *in* Le Galès, P. ; Lequesne, C. (dir.) 1997).

Néanmoins, on ne peut pas sous-estimer les opportunités d'une coopération régionale qui se fonde sur des critères structurels comme une langue, une identité, une culture, des traditions historiques, politiques ou économiques. Ce sont autant de valeurs ajoutées qui peuvent accélérer et approfondir les relations régionales, mais sans pour cela être des préalables absolus. Autrement dit, la construction d'une conscience régionale forte n'est pas un passage obligé à l'intégration économique ou à la coopération institutionnelle. Cette vision n'est pas celle des constructivistes (Hurrell 1995 par exemple) qui envisagent la régionalisation comme un processus devant aboutir à l'intégration accrue des sociétés. Selon eux, la cohésion identitaire régionale est la base de la régionalisation. Mais, ici encore, tout dépend de l'objectif à atteindre. Dans le cas de l'Union européenne, qui se présente comme une union économique dont le futur est peut-être l'intégration politique, la cohésion identitaire semble souhaitable. On prendra pour exemple les difficultés que rencontre la Turquie pour entrer dans l'UE au nom de "différences culturelles" avec le reste de la communauté. En revanche, dans le cas de l'Accord de libre-échange nord-américain, les valeurs identitaires sont reléguées au second plan et n'interfèrent en rien dans les objectifs d'efficacité économique de l'association des trois pays. Ceci ne préjuge nullement d'une intégration culturelle transfrontalière possible, et déjà en cours, du Mexique par les États-Unis ou encore d'une "mexicanisation", elle aussi observée, des États-Unis. Ce multiculturalisme naissant dans la sphère nord-américaine aurait-il lieu sans une intégration économique des deux blocs anglo-saxon et hispanique ? C'est difficile à dire et l'on pourrait risquer de faire une confusion entre cause et conséquence à affirmer que l'identité régionale précède la régionalisation.

On retiendra par ailleurs, en s'inspirant des travaux de James Mittelman (Mittelman 1996 cité par Postel-Vinay 1998), trois niveaux possibles de régions et de régionalisations qui leur sont afférents :

- La macrorégionalisation, comprenant les grandes formations comme l'Union Européenne ou l'Accord de libre-échange nord-américain (ALENA). C'est la petite échelle des régions.

- La subrégionalisation, désignant à la fois des organisations moins grandes, comme l'Association des États de la Caraïbe (AEC), et des espaces d'échanges translocaux. C'est l'échelle moyenne des régions.
- La microrégionalisation, qui concerne les régions définies nationalement, mais qui possède une activité internationale. C'est typiquement les régions transfrontalières qui définissent la grande échelle.

La grande et la moyenne échelles sont celles que nous retiendrons le plus souvent pour cette étude. On considérera que les petits espaces insulaires de l'Océanie et de l'océan Indien entrent dans la catégorie de la macrorégionalisation avec parfois des regroupements subrégionaux. Pour les petits espaces insulaires caraïbes et méditerranéens, ils participent aux processus de coopération régionale à l'échelle subrégionale.

1.2 La régionalisation : un processus mondial

À l'échelle planétaire, il émerge, depuis les années 90, des régions que l'on identifie comme celles des lieux d'une coopération et d'une intégration régionales possibles et souhaitables. On peut ainsi parcourir le globe et, continent par continent, repérer les grands blocs régionaux qui cherchent des ententes le plus souvent à visée libre-échangiste. Les trois grandes régions planétaires, ou macrorégionales, sont l'Europe, l'Amérique du Nord et l'Asie orientale centrée autour du Japon. La première fonde l'approfondissement de son intégration sur un idéal de paix, de démocratie et de prospérité. Cette construction, qui est la plus aboutie à ce jour dans le monde, fait donc appel à l'histoire et à la géographie pour avancer sur le chemin tortueux de l'intégration économique. Pour l'Amérique du Nord, c'est bien davantage des considérations économiques et sécuritaires qui sont le moteur d'une coopération économique qui se fonde sur les inégalités de développement et de ressources entre les États membres. C'est le fameux découpage économique de l'espace nord-américain au profit des États-Unis qui apportent le capital, pendant que le Mexique fournit la main d'œuvre et le Canada les matières premières. Pour l'Asie orientale, la coopération est plus récente et aussi plus indicible dans la mesure où ce sont les réseaux d'entreprises et le marché qui dictent les règles ; les États sont davantage en retrait.

Il vient ensuite des formations macrorégionales de second ordre. On y trouve pêle-mêle le Mercosur (Marché commun de l'Amérique du Sud), la CEI (Communauté des États indépendants), l'Ansea (Association des nations du Sud-Est asiatique), la SARRC (Association de l'Asie du Sud pour

la coopération régionale). L'Afrique se divise "naturellement" en quatre régions qui correspondent à un découpage géographique suivant des points cardinaux. Au nord, le fantôme de l'UMA (Union du Maghreb arabe), à l'ouest la CEDEAO (Communauté économique des États de l'Afrique de l'ouest), au sud la SADC (Communauté de développement de l'Afrique australe), au centre enfin l'UDEAC (Union douanière et économique de l'Afrique centrale). Il existe bien d'autres rassemblements régionaux et la tendance est maintenant à la création de regroupements interrégionaux du type APEC (Coopération économique de l'Asie et du Pacifique), accord-cadre de coopération entre l'Union européenne/Mercosur et encore la future ZLEA (Zone de libre-échange des Amériques). Signalons d'ores et déjà, avant d'y revenir longuement dans le chapitre 3, que toutes ces organisations régionales ne sont pas comparables et ne visent pas les mêmes objectifs.

Une précision importante de vocabulaire pour dire que dans la langue anglaise le mot "*regionalism*" ne signifie pas du tout la même chose que "régionalisme" en français. Le mot "*regionalism*" est employé pour désigner et couvrir le processus de création d'accords de coopération ou d'intégration régionale (*regional integration or cooperation agreements*). "*Regionalism*" correspond donc en fait en français au processus de coopération ou d'intégration régionale. En français, pour les géographes, le régionalisme est la "survalorisation de la dimension régionale des problèmes généraux, ou d'une région en particulier" (Brunet 1993), cf. le paragraphe 1.5 de la première partie. On rencontre cependant souvent dans la littérature francophone l'emploi de "régionalisme" pour désigner, soit la coopération soit l'intégration régionale", c'est-à-dire le "*regionalism*" des anglophones. Ces glissements sémantiques posent grandement problème car ils contribuent à maintenir une confusion dans les études de la régionalisation. Il convient aussi de différencier la coopération régionale de l'intégration régionale. La coopération régionale est un terme très général qui désigne une mise en commun, par le biais d'organisations régionales à différentes échelles, de ressources humaines et/ou financières pour résoudre des problèmes similaires dans une région issue du processus de la régionalisation. L'intégration régionale est une étape avancée, mais non obligatoire, de la coopération régionale. Elle peut déboucher sur une intégration économique qui correspond à un marché commun avec unification des politiques économiques (sans doute l'étape prochaine de l'Union européenne) ou sur l'intégration politique qui suppose que les États-nations renoncent à leur souveraineté pour se fondre dans un nouvel État de type fédéral.

Cette tendance générale aux regroupements régionaux s'accompagne dans le même temps d'actions séparatistes plus ou moins abouties. Il y a eu par exemple le démantèlement de l'URSS, de la Yougoslavie, de la Tchécoslovaquie. La tentation du régionalisme, au sens donné dans la première partie, est grande et notamment dans les États les plus engagés sur la route de l'intégration régionale et de la mondialisation. Les provinces et territoires français (Corse, Catalogne, Pays-Basque), italiens (le nord), espagnols (Catalogne, Pays-Basque), belges (Flamands, Wallons) et canadiens (province de Québec) en fournissent quelques exemples. On retrouve ces mouvements centripètes à la bonne tenue de l'État dans les pays en développement. Marcel Merle explique fort bien que "la menace la plus forte qui pèse sur le territoire résulte du divorce entre l'État et la nation. La seconde se retranche derrière sa légitimité pour contester la légalité de l'autre. Le seul moyen de rétablir la concordance entre légalité et légitimité consiste, soit à briser en deux ou plusieurs morceaux l'unité territoriale, soit à fusionner en un seul, plusieurs territoires antérieurement séparés. Le territoire peut donc changer de mains en fonction de l'issue de l'affrontement" (Merle *in* Badie ; Smouts, 1996).

Il y a donc là deux phénomènes, intégration régionale et désintégration régionale, qui ne mettent pas en action les mêmes acteurs. Nous observons, d'une part, des gouvernements d'États-nations prêts à s'engager sans compter dans la mondialisation et la macrorégionalisation et, d'autre part, des groupes humains qui tendent, par divers moyens, à la rupture des liens forts avec l'État et réclament davantage de pouvoirs politiques et une reconnaissance de leurs spécificités régionales supposées ou avérées. Cette dualité a une même finalité, le contrôle du territoire. Pour y parvenir, les États voient dans la macrorégionalisation une possibilité d'étendre ou de déplacer l'influence qu'ils sont en train de perdre au niveau national par le jeu des recompositions territoriales au profit des régions élémentaires qui composent le territoire. Le risque de "déterritorialisation" du politique, craint par les États, provient largement d'un décalage entre les deux composantes de l'État-nation.

Car, il est entendu que la nation donne toute sa légitimité à l'État mais, qu'en est-il de la légitimité de la nation ? La nation n'est-elle pas une invention ? Anne-Marie Thiesse (Thiesse 1999) le suggère en développant l'hypothèse que ce sont les nations européennes qui ont élaboré leurs identités dans le cadre de l'État sans le précéder. Autrement dit, la nation est bien souvent une construction politique pour justifier de l'avènement des États-nations. Néanmoins, aujourd'hui les États-nations existent partout dans le monde et les lieux d'exercice du pouvoir de l'état, c'est le territoire

national. Il semble maintenant que le nouvel ordre mondial se revendique avant tout des vertus du libéralisme économique, au détriment de ce qui fut pendant longtemps une conception politique des relations internationales et citoyennes de la nation. Le territoire national et son bornage strict, fruits des heurts, malheurs et hasards de l'histoire, perdent peu à peu de leurs significations pour les citoyens qui se laissent davantage porter par des considérations d'ordres matérielles et identitaires. À ce propos, les réseaux sont de puissants vecteurs de diffusion et d'invention de nouvelles formes de sociabilité qui transcendent aisément et à plaisir les frontières politiques. Les réseaux permettent aussi de contourner l'État, mais en le rendant généralement complice notamment lorsque ces réseaux se substituent à l'État dans leurs devoirs de souveraineté nationale ; c'est-à-dire la gestion, la protection, la sécurité et d'une façon plus générale l'accompagnement des citoyens par le biais des services publics.

Les carences éventuelles du service public nous conduisent à la notion, encore floue quoique très à la mode, de gouvernance. "La notion de gouvernance, utilisée depuis quelques années, tente de redéfinir les modes de gestion pertinents pour des sociétés devenues ingouvernables selon les procédés classiques. Empruntée à l'administration publique, elle désigne un mode de coordination sociale fondée sur les interactions entre acteurs publics et acteurs privés. La gouvernance est censée permettre l'articulation de niveaux différents d'intérêts divers pour la gestion des affaires communes et l'exercice partagé de la responsabilité" (Badie ; Smouts 1996). La gouvernance serait donc la reconnaissance implicite de la perte de substance de l'État dans la gestion de la nation et du territoire avec néanmoins un arrangement avec d'autres acteurs pour pallier ses carences. Bien évidemment, cette conception de la gouvernance porte en elle les germes du risque d'une remise en cause de l'État par certaines franges de la société civile qui revendiquent une possible gestion de son territoire. Ce sont donc là des enjeux internationaux qu'il est bien difficile d'évaluer en l'absence d'outils théoriques et de protocoles de terrain. Marie-Claude Smouts ajoute que la gouvernance⁵⁶ est "un outil idéologique pour une politique de l'État minimum" (Smouts 1998b). Bien que minimum, l'État entend bien garder l'initiative et le contrôle de son territoire et de ses sociétés. On peut affirmer qu'à ce jour les États restent souverains, quoique malmenés par les contraintes de politique économique internationale et par les

56. L'auteur précise par ailleurs les quatre propriétés définissantes de la gouvernance :

- La gouvernance n'est ni un système de règles ni une activité mais un processus ;
- La gouvernance n'est pas fondée sur la domination mais sur l'accommodement ;
- La gouvernance implique à la fois des acteurs privés et des acteurs publics ;
- La gouvernance n'est pas formalisée et repose sur des interactions continues.

aspirations des peuples de la nation. On peut imaginer aussi que de statut d'État-providence à celui d'État démissionnaire, il existe toute une gamme de nuances et d'évolutions des rôles de l'État-nation pour le XXI^e siècle⁵⁷.

1.3 La régionalisation : au-delà de la territorialité ?

Nous prendrons ici la définition de la territorialité de Claude Raffestin: "*La territorialité humaine, en première approximation, peut être identifiée comme l'ensemble des relations qu'une communauté ou une société, et par conséquent les individus qui y appartiennent, entretiennent avec l'extériorité - environnement physique - et avec l'altérité - environnement social - pour satisfaire les besoins à l'aide de médiateurs dans la perspective d'acquérir la plus grande autonomie possible compte tenu des ressources du système*" (Raffestin 2000).

Le retour en force de la territorialité dans un contexte de mondialisation présente le risque de replis identitaires et la résurgence d'attitudes passéistes pour ne pas dire réactionnaires où chacun verrait le monde de sa chapelle. On retiendra cette phrase pour l'illustrer : "un peu de territorialité crée de la socialité et de la solidarité, beaucoup de territorialité les assassine" (Brunet 1993, p. 481). On entre ici dans l'association territorialité/différenciation qui s'oppose au couple transnationalité/homogénéisation. Robert Cox pose l'hypothèse que "l'homogénéisation vient d'en haut, des forces les plus puissantes, du capital et des communications de masse ; et que l'affirmation des identités vient d'en bas, comme moyen de défense des moins puissants" (Cox *in* Badie ; Smouts, 1996).

Il est vrai que l'on assiste à une déterritorialisation du politique et du pouvoir de l'État, causée par la domination de l'économie internationale. Dans le même temps, on observe une territorialisation accrue, ou reterritorialisation, des sociétés qui ne voient plus dans l'État une providence, mais bien plutôt un ballon qui se dégonfle au fur et à mesure que la mondialisation économique progresse. Paradoxalement, le désengagement de l'État au profit des régions nationales génère plus d'inquiétude que de sérénité des citoyens qui pourtant demandent plus d'autonomie décisionnelle à l'échelon local. Finalement, la déterritorialisation du politique n'est pas toujours souhaitée par l'ensemble

57 . Lire à ce sujet Corbacho ; Turner 2000

des citoyens d'une nation. À cet égard, l'exemple de la France est assez significatif. Une France, longtemps jacobine et centralisatrice, qui peine aujourd'hui à faire passer ses nouvelles lois sur la décentralisation et le transfert des compétences de l'État vers les collectivités locales. Cette plus grande autonomie décisionnelle et financière des régions, qui s'accompagne aussi d'un plus large ensemble de compétences, est, semble-t-il, perçue par les français comme un abandon de l'État de ses fonctions traditionnelles. Les réactions sont variables en fonction des régions et de leur niveau de développement ou des aspirations économiques et politiques des habitants et des élus. Dans les départements d'outre-mer par exemple, on observe des attitudes contrastées quoique très tranchées. Les départements français d'Amérique réclament une décentralisation maximale avec la création d'un législatif et d'un exécutif locaux alors que les hommes politiques Réunionnais défendent bec et ongles le *statu quo* et ne veulent en aucun cas que l'État puisse mentionner dans la constitution une possible évolution statutaire de ses DOM. La crainte des Réunionnais est de l'ordre de la mathématique. Le transfert de l'État vers les collectivités locales peut-il s'envisager comme une opération à somme nulle ? Autrement dit, ces collectivités gagneront-elles ce que l'État perdra ? La réponse est pour le moins incertaine et certainement à géométrie variable suivant les collectivités institutionnelles et géographiques considérées.

Certains géographes nous affirment que "toute société manifeste une tendance à la territorialisation " (Retraillé *in* Badie ; Smouts, 1996, p.21). On ne peut être que d'accord avec cette vision, ne serait-ce, que pour rappeler qu'il y a des humains sur les territoires et que la vision du tout économique qui transcenderait toutes frontières est extrêmement réductrice. Le territoire, espace social et espace vécu, à sans doute encore un bel avenir devant lui car l'interdépendance croissante des économies n'est pas inversement proportionnelle à la territorialité qui aurait sinon déjà disparu. À propos de l'interdépendance, certains auteurs pensent qu'elle est "une simple caractéristique relationnelle de l'environnement du système international" (David ; Benessaïeh *in* David 1997). En revanche, les néo-fonctionnalistes affirment que le haut niveau d'interdépendance favorise les processus de coopération et à terme d'intégration politique (Hurrell 1995). "Le concept d'intégration décrirait une réalité qui peut-être à la fois statique et dynamique (état achevé ou processus en cours). Le concept sous-entend également une dimension politique, c'est-à-dire, institutionnellement orientée. Dans un sens premier, l'intégration peut-être mise en forme par une institution commune appelée à gérer le processus en cours. Dans une optique plus minimaliste, l'intégration s'accompagne seulement

d'instruments créés pour les besoins du processus" (David ; Benessaïeh *in* David 1997). En dépit de ces affirmations, dans la pratique l'intégration politique est un épiphénomène car les États veulent et gardent leur souveraineté territoriale. De même, l'intégration économique, à une échelle macrorégionale, n'est à ce jour nulle part atteinte, pas même dans l'Union européenne. L'intégration économique, et *a fortiori*, politique semble susciter de l'inquiétude de la part des États protagonistes de la mondialisation qui veulent bien faire partie d'un tout mais en gardant leurs spécificités. C'est, bien entendu, cornélien que de vouloir se lier les uns aux autres en restant soi-même. Pour s'en sortir, les États invoquent le principe de territorialité et en font un *a priori* assez systématique dans leurs relations nationales, régionales et internationales. Comment donc concilier le local, le régional et l'international ? Comment trouver l'équilibre des États entre intégration et marginalisation ? Il serait difficile de mieux l'exprimer que Karoline Postel-Vinay : "Pour bien des aspects des relations internationales, et en l'occurrence celui de l'organisation spatiale, il semble plus aisé d'analyser les dysfonctionnements que de décrire les recompositions. Si les limites du principe de territorialité peuvent être bien mises en lumière, grâce à la théorie des relations internationales, et la nouvelle géographie⁵⁸, le paysage de l'au-delà territorial reste plus confus. Cela tient sans doute à la difficulté à imaginer une efficacité politique qui ne renvoie pas à une organisation finalement très similaire à celle des États-nations" (Postel-Vinay 1998, p. 178).

Qu'en est-il plus spécifiquement en milieu micro-insulaire et quels sont les liens qu'entretiennent régionalisation et insularité ?

58. Voici ce qu'en dit Karoline Postel-Vinay : "Le renouveau de l'équipement conceptuel entrepris par les nouveaux géographes français comme Marie-Françoise Durand, Jacques Lévy et Denis Retaille ou Olivier Dollfus, dans leur réflexion respective sur l'espace mondial, pourrait, par exemple, intéresser une analyse des relations internationales qui, de son côté, s'efforce de recomposer son répertoire de représentations". Voir aussi son article intitulé "Géographie et pouvoir", Postel-Vinay 2001.

2. Régionalisation et insularité

2.1 La nécessité de la coopération en milieu insulaire

Un des préalables fondamentaux à la coopération régionale est la possibilité qu'ont les pays d'une région de partager des espaces communs. Il s'agit notamment des ressources naturelles ou produites qui s'articulent par exemple autour d'un fleuve, d'une mer, d'un lac, d'une forêt. Une mise en partage et en connexion des réseaux fluviaux, maritimes, mais surtout ferroviaires, routiers, d'eau potable, d'électricité, sont autant d'avantages potentiels que concrétise la coopération régionale. Ces espaces communs constituent un "capital spatial"⁵⁹. Or, une des particularités évidentes des petits espaces insulaires est qu'ils sont constitués par des espaces bornés, en première approximation, par des rivages. Il est vrai que ces rivages sont autant d'interfaces entre des lieux plus ou moins voisins et qu'ils constituent tantôt des fermetures et tantôt des ouvertures. Ils ne permettent néanmoins pas la jonction des réseaux de transports terrestres. La connexion des autres réseaux de communication, d'adduction d'eau, d'énergies, reste possible sous les mers et océans mais à des coûts élevés. Il y a donc un premier constat structurel qui limite le capital spatial et les champs de la coopération régionale en milieu insulaire.

Cependant, les blocages éventuels liés aux configurations spatiales ne sont pas absolus en tant que frein à la coopération et à une possible intégration régionale. Les facteurs traités dans la première partie, de type insularisme, multi-insularité et multiculturalisme stratifié sont bien plus contraignants que l'architecture géographique des lieux de la coopération régionale. On retiendra comme élément important de blocage, l'émergence récente des États-nations micro-insulaires qui date des années 1960 pour les plus anciennes et de 2002 pour la plus récente⁶⁰. Le manque de cohésion nationale, flagrant dans l'Océanie insulaire (cf. 2.4 de la première partie), est souvent un frein à l'approfondissement de la coopération régionale avec d'autres États-nations confrontés aux mêmes problèmes de maturité politique. La multi-insularité, que ce soit dans la Caraïbe, dans le sud-ouest de l'océan Indien ou dans l'Océanie insulaire, agit aussi comme

59. Voici ce qu'en dit Philippe Hugon : "Pour que des territoires aient entre eux des échanges ... il faut qu'existent des infrastructures interconnectantes physiques ou transactionnelles et donc un capital spatial" (Hugon 2002, p. 59).

60. À ce propos Philippe Hugon rappelle "qu'il y a prolifération du nombre d'États avec la décomposition des empires coloniaux ou communistes. Le nombre de 44 (1850) est passé à 60 (1938), 108 (1963) et 193 (1998) avec une légère baisse de la population moyenne par État (Hugon 2002, p. 21).

une force centrifuge pour l'établissement d'organisations de coopération régionale efficaces. La multiplication des organismes et associations de coopération régionale pose à son tour les problèmes du chevauchement et parfois de la superposition, voire de conflits d'intérêts, entre les acteurs de la coopération régionale. Le manque de ressources humaines nationales, suffisamment qualifiées pour défendre au mieux les intérêts des pays et territoires membres de plusieurs organisations, en est une autre conséquence. Enfin, à l'échelle intrarégionale, il manque généralement un élément économique moteur qui soit capable de générer des effets d'entraînement sur les autres membres d'un groupe, comme cela a été le cas en Asie Orientale par exemple. Cette absence de polarisation économique explique en partie la difficile progression des indicateurs de développement économique et humain des bassins des petits espaces insulaires. Philippe Hugon nous rappelle que "selon l'économie géographique, l'intégration se caractérise par des effets d'agglomération et de polarisation. D'un côté, il y a réduction des distances et, *a priori*, du rôle de la proximité géographique en liaison avec les révolutions technologiques et le poids des échanges immatériels (Hugon 2002). Il reste que les échanges immatériels sont encore limités et que si la distance-temps entre les petits espaces insulaires s'est globalement beaucoup améliorée, la distance-coût reste élevée et parfois pénalisante pour les échanges intrazones.

Au-delà des handicaps, sur lesquels nous reviendrons dans le chapitre trois au cas par cas, les avantages à coopérer sont nombreux et de plus en plus incontournables dans un monde en phase "aiguë" de mondialisation. La coopération régionale donne aux petits espaces insulaires l'opportunité de mettre à profit des économies d'échelle dans des domaines bien spécifiques comme les transports aériens et maritimes, la gestion de l'environnement et plus particulièrement des déchets et des eaux usées, la pêche, la formation et l'enseignement supérieur. Comme le rappelle le conseil économique et social des Nations unies, "la coopération régionale permet d'obtenir des gains d'efficacité et d'efficience par l'élimination des doubles emplois au niveau des équipements et des programmes nationaux, et par la maximisation des complémentarités entre petits États insulaires en développement". Ce renforcement des capacités techniques se retrouve lors des négociations internationales et macro-régionales auxquelles participent les petits espaces insulaires. Il est plus efficace de parler au nom d'une organisation régionale que de l'un de ses membres. Cela permet de réaliser des économies tant en ressources humaines qu'en moyens financiers. Les sociétés insulaires ont depuis longtemps la mesure des avantages de la coopération, bien qu'elles oscillent constamment entre repli et ouverture, entre intégration et marginalisation. La conscience du besoin

impératif d'ouverture est d'autant plus ancienne que les sociétés insulaires sont anciennes. Dans l'Océanie insulaire, la métaphore de l'arbre et de la pirogue de Joël Bonnemaïson (Bonnemaïson 1996 & 1997) exprime admirablement bien le va et vient permanent des océaniens entre le monde extérieur et le besoin d'un enracinement profond dans leur île. Dans la Caraïbe insulaire, par exemple, l'absence ou l'extermination des autochtones par les européens au XVI^e siècle, modifie considérablement la vision régionale. Les colonisateurs, Anglais, Espagnols, Français ou Hollandais, ont dès les premiers temps essayé de regrouper leurs possessions selon des modalités qui leur étaient propres. Les Anglais, afin de diminuer les coûts de gestion et de fonctionnement de leurs colonies, ont essayé depuis le XVII^e siècle de confédérer les territoires de la Caraïbe, du Honduras britannique à la Guyana et de la Jamaïque aux Petites Antilles. Jusqu'au début des années 1960, ces tentatives d'intégration avaient pour teneur l'union politique⁶¹. L'échec de ces expériences d'union politique, l'accession à l'indépendance de la majorité des îles et territoires conjuguée aux théories développementalistes des hommes politiques et des économistes antillais, firent émerger de nouvelles institutions ayant pour objectif l'intégration économique et sociale. Après divers tâtonnements, deux d'entre elles fonctionnent aujourd'hui ; il s'agit de l'OECS depuis 1981 et de la CARICOM depuis 1973 dont nous reparlerons dans le chapitre trois. Pour les Français, la solution de l'assimilation complète fut retenue. Les Antilles, après une histoire mouvementée de plusieurs siècles, se présentent aujourd'hui comme les espaces les plus intégrés à une métropole et à un regroupement macro régional depuis leur assimilation à la métropole française (1946) et à l'Union Européenne. Le corollaire de cette assimilation sans restriction (ou presque) a été de les isoler de façon marquée du reste de l'espace caribéen. On retrouve avec des nuances la même situation pour le département de la Réunion. Pour les Hollandais, c'est l'option fédérale qui fut adoptée et qui perdure aujourd'hui encore. Néanmoins, la fédération des Antilles néerlandaises affronte, depuis le retrait d'Aruba (1986), de sérieux problèmes économiques qui remettent en cause le bien fondé de son union politique vieille de 200 ans. Le retour en force des particularismes rend plus nécessaire encore l'existence d'une solide base économique pour construire une fédération politique notamment en milieu insulaire caractérisé par la fragmentation territoriale des diverses entités constituant le groupe. Enfin, pour la communauté hispanophone du bassin Caraïbe, les choses sont différentes car ces pays sont indépendants

61. Il s'agissait de la Fédération des Iles sous le Vent (1674-1798) ; d'une nouvelle Fédération des Iles sous le Vent de 1871 à 1956 ; de la Fédération des Iles au Vent et de la Barbade de 1833 à 1885 ; de la Fédération des Indes Occidentales de 1958 à 1962 et son *alter ego* dans les petites îles (la Fédération des Petites Antilles de 1962 à 1965).

de longue date. L'expérience de l'intégration régionale est bien réelle pour les pays continentaux, mais pose toujours des difficultés pour Cuba et la République Dominicaine.

Aujourd'hui, la coopération régionale est partout en marche pour la grande majorité des petits espaces insulaires. À cette coopération préexiste généralement l'existence de réseaux plus ou moins anciens. Le réseau permet aux îles de vaincre les inconvénients supposés et avérés de l'insularité. Il se décline suivant des systèmes de relations plus ou moins complexes qui partent dans au moins quatre directions (fig. 52). La première concerne un premier cercle de proximité qui englobe les différentes entités d'un État multi-insulaire ou d'un groupe d'îles culturellement homogènes ou proches. La seconde établit des relations avec les pays continentaux les plus limitrophes et les plus porteurs de flux de développement. La troisième, la plus exclusive sans doute, pérennise les liens avec l'ancienne métropole coloniale et parfois avec l'actuelle mère-patrie pour les espaces non souverains. Enfin, la quatrième est celle des liens avec les organisations internationales de développement et les banques de développement.

Ces trois dernières directions, ainsi que les flux financiers et techniques qui leur sont associés, sont celles qui permettent à un grand nombre d'îles de connaître des situations de développement tout à fait convenables (cf. 3.3 de la première partie). Néanmoins, ces flux de développement sont toujours exogènes, en provenance principalement des anciennes puissances coloniales (envisagées dans leurs relations bilatérales ou multilatérales du type Convention de Lomé, liant la grande majorité des petits espaces insulaires indépendants au Quinze, ou *Commonwealth* ou encore la Francophonie) ou des voisins géographiques industrialisés (États-Unis, Canada, Japon, Australie, Europe). Les réseaux des diasporas, établies dans les pays industrialisés participent aussi aux transferts de développement bien qu'il soit difficile de mesurer avec précision leurs effets d'entraînement régional.

La première direction est à géométrie variable, tantôt porteuse de projets et de réalisations, tantôt génératrice de conflits et de tensions (cf. de 2.2 à 2.4 de la première partie). Dans tous les cas, la première direction est celle de l'échelle régionale et de la coopération des petits espaces insulaires entre eux au sein d'organisations plus ou moins structurées et efficaces. C'est le niveau endogène où les décisions se prennent "entre insulaires" uniquement ; c'est celui aussi où l'insularisme et les rivalités inter-insulaires battent leur plein.

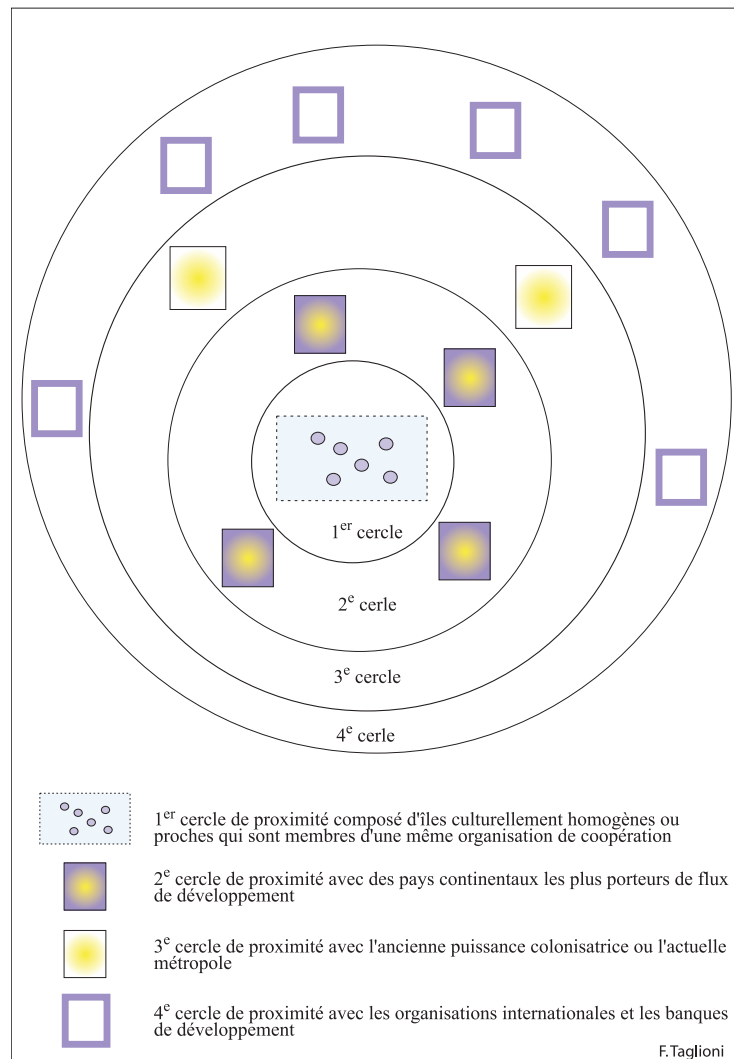


Figure 52. *Les cercles de relations régionales et internationales des petits espaces insulaires*

Ces faisceaux de relations ne sont pas spécifiques aux espaces insulaires, on les retrouve pour tous les pays en développement. Certes l'archipel est le symbole du réseau, mais il s'applique désormais dans tous les types d'espaces. L'espace monde d'Olivier Dollfus regorge d'archipels qu'ils soient urbains, de pauvreté, d'opulence, de terroristes ou de gens de bonne volonté. La mondialisation des échanges et des communications permet d'envisager l'espace Monde comme un "ensemble d'archipels, groupe d'"îles" habitées, aux caractères communs, mais dont chaque élément est séparé des autres par des discontinuités, des étendues vides ou faiblement peuplées, qu'elles soient terrestres ou océaniques" (Dollfus,

1994, p.19). Néanmoins, dans le domaine des relations régionales, il faut clairement identifier et distinguer les acteurs qui animent les faisceaux et les réseaux de la régionalisation.

2.2 Des acteurs à différencier car la régionalisation est protéiforme

Nous avons rappelé dans le premier chapitre (1.1) de cette partie que la région était une notion polysémique et nous avons annoncé que la régionalisation était, pour sa part, protéiforme. Pour s'en convaincre, prenons les principales organisations de coopération régionale qui incluent les petits espaces insulaires (fig. 53 et fig. 54). Ces 13 organisations concernent uniquement des partenariats de type Sud/Sud. Que ce soit dans la Caraïbe, l'océan Indien, l'Océanie insulaire ou encore dans la Méditerranée, ces organisations arrivent à fédérer l'ensemble des entités insulaires quel que soit leur statut politique. Dans la Caraïbe, on observe une poupée Russe puisque les trois organisations en place s'emboîtent parfaitement par ordre croissant de l'OECS à l'ACS en passant par la CARICOM. Dans l'Océanie insulaire, c'est à la Communauté du Pacifique (CPS) que revient le mérite de regrouper en son sein les 22 États et territoires et leur presque 8 millions d'habitants éparpillés dans la région. Pour l'océan Indien, la situation est plus confuse, car aucune organisation ne peut prétendre à l'exhaustivité des membres insulaires. Certes, la petite COI met en coopération les îles du sud-ouest de la région, mais sans inclure toutefois les Maldives⁶². Les autres organisations sont largement centrées sur les pays continentaux de l'Afrique australe et orientale. Pour la Méditerranée, le phénomène insulaire est largement représenté puisque toutes les îles de l'Union européenne sont membres de la Commission des îles à l'exception de l'île de Malte et de Chypre, qui sont adhérentes au partenariat euroméditerranéen (Euromed), ainsi que de Djerba qui n'est membre d'aucune organisation méditerranéenne.

Au-delà de ces quelques constats, ce qui frappe, quand on y regarde de plus près, c'est la diversité des modalités et des objectifs des différents accords.

62. On aurait pu faire figurer les Maldives dans la SAARC (Association de l'Asie du Sud pour la coopération régionale) qui regroupe Bangladesh, Bhoutan, Inde, Maldives, Népal, Pakistan, Sri Lanka. Néanmoins, les activités de la SAARC ont pratiquement cessé pour cause de rivalités guerrières entre l'Inde et le Pakistan.

	Membres	Date de création	Population 2002 (en millions)	Superficie km2 (en millions)	Siège
Bassin Caraïbe					
OECS (a)	7	1981	0,55	0,003	Ste Lucie
CARICOM (b)	15	1973	14,2	0,45	Guyana
ACS (c)	39	1994	232	5	Trinidad
Océan Indien					
COI (d)	5	1984	18	0,6	Maurice
RIFF (e)	14	1992	149	4,5	/
SADC (f)	14	1980	197	8,1	Botswana
COMESA (g)	21	1994	373	12,8	Zambie
IOR ARC (h)	19	1995	1 693	20,6	Maurice
Océan Pacifique					
FPS (forum) (i)	14	1971	7	0,52	Fidji
CPS (j)	22	1947	7,7	0,55	Calédonie
Méditerranée					
Euromed (k)	12	1995	243	5,1	Bruxelles
Commission des îles (l)	25	1980	13,2	0,11	Rennes

Sources : données 2002 des organisations régionales

(a) : <i>Organisation des États de la Caraïbe orientale</i> . Antigua-Barbuda, Dominique, Grenade, Montserrat, St. Kitts-Nevis, Ste. Lucie, St. Vincent et les Grenadines
(b) : <i>Communauté et marché commun de la Caraïbe</i> . (a) ainsi que Bahamas, Barbade, Belize, Guyana, Jamaïque, République d'Haïti, Surinam, Trinidad-Tobago
(c) : <i>Association des États Caraïbe</i> . (b) ainsi qu' Anguilla, Antilles néerlandaises, Aruba, Bermudes, Colombie, Costa Rica, Cuba, Guadeloupe, Guatemala, Guyane, Honduras, Iles Cayman, Iles Turks et Caïcos, Iles Vierges britanniques, Martinique, Mexique, Nicaragua, Panama, République Dominicaine, Salvador, Venezuela
(d) : <i>Commission de l'océan Indien</i> . Comores, Madagascar, Maurice, Réunion, Seychelles
(e) : <i>Forum de facilitation de l'intégration régionale</i> . Burundi, Comores, Kenya, Madagascar, Malawi, Maurice, Namibie, Ouganda, Rwanda, Seychelles, Swaziland, Tanzanie, Zambie, Zimbabwe
(f) : <i>Communauté de développement de l'Afrique australe</i> . Afrique du Sud, Angola, Botswana, Congo (RDC), Lesotho, Malawi, Maurice, Mozambique, Namibie, Seychelles, Swaziland, Tanzanie, Zambie, Zimbabwe
(g) : <i>Marché commun de l'Afrique orientale et australe</i> . Angola, Burundi, Comores, Congo, Djibouti, Egypte, Erythrée, Ethiopie, Kenya, Madagascar, Malawi, Maurice, Namibie, Ouganda, Rwanda, Seychelles, Soudan, Swaziland, Tanzanie, Zambie, Zimbabwe
(h) : <i>Association des États riverains de l'océan Indien pour la coopération régionale</i> . Afrique du Sud, Australie, Bangladesh, Emirat Arabe, Inde, Indonésie, Iran, Kenya, Madagascar, Malaisie, Maurice, Mozambique, Singapour, Seychelles, Sri Lanka, Sultanat d'Oman, Tanzanie, Thaïlande, Yémen
(i) : <i>Forum des îles du Pacifique</i> . Fidji, Iles Cook, Iles Marshall, Iles Salomon, Kiribati, Micronésie, Nauru, Niue, Palau, Papouasie-Nouvelle-Guinée, Samoa, Tonga, Tuvalu, Vanuatu ,
(j) : <i>Communauté du Pacifique</i> . Fidji, Iles Cook, Guam, Iles Mariannes du Nord, Iles Marshall, Iles Salomon, Kiribati, Micronésie, Nauru, Niue, Nouvelle-Calédonie, Palau, Papouasie-Nouvelle-Guinée, Pitcairn, Polynésie française, Samoa américaines, Samoa, Tokelau, Tonga, Tuvalu, Vanuatu, Wallis et Futuna
(k) : <i>Partenariat euroméditerranéen</i> . Algérie, Chypre, Égypte, Israël, Jordanie, Liban, Malte, Maroc, Palestine, Syrie, Tunisie, Turquie
(l) : <i>Commission des îles</i> . Açores, Aland, Baléares, Bornholm, Canaries, Corse, Crète, Gotland, Gozo, Guadeloupe, Hiiumaa, Île de Man, Île de Wight, Îles du Nord Égée, Îles du Sud Égée, Iles Ioniennes, Îles Western, Madère, Martinique, Orkney, Réunion, Saaremaa, Sardaigne, Shetland, Sicile

Note : les États et territoires en caractères gras sont des petits espaces insulaires (cf. définition 1.6)

Figure 53. *Les principales organisations régionales dans le monde concernant les petits espaces insulaires*

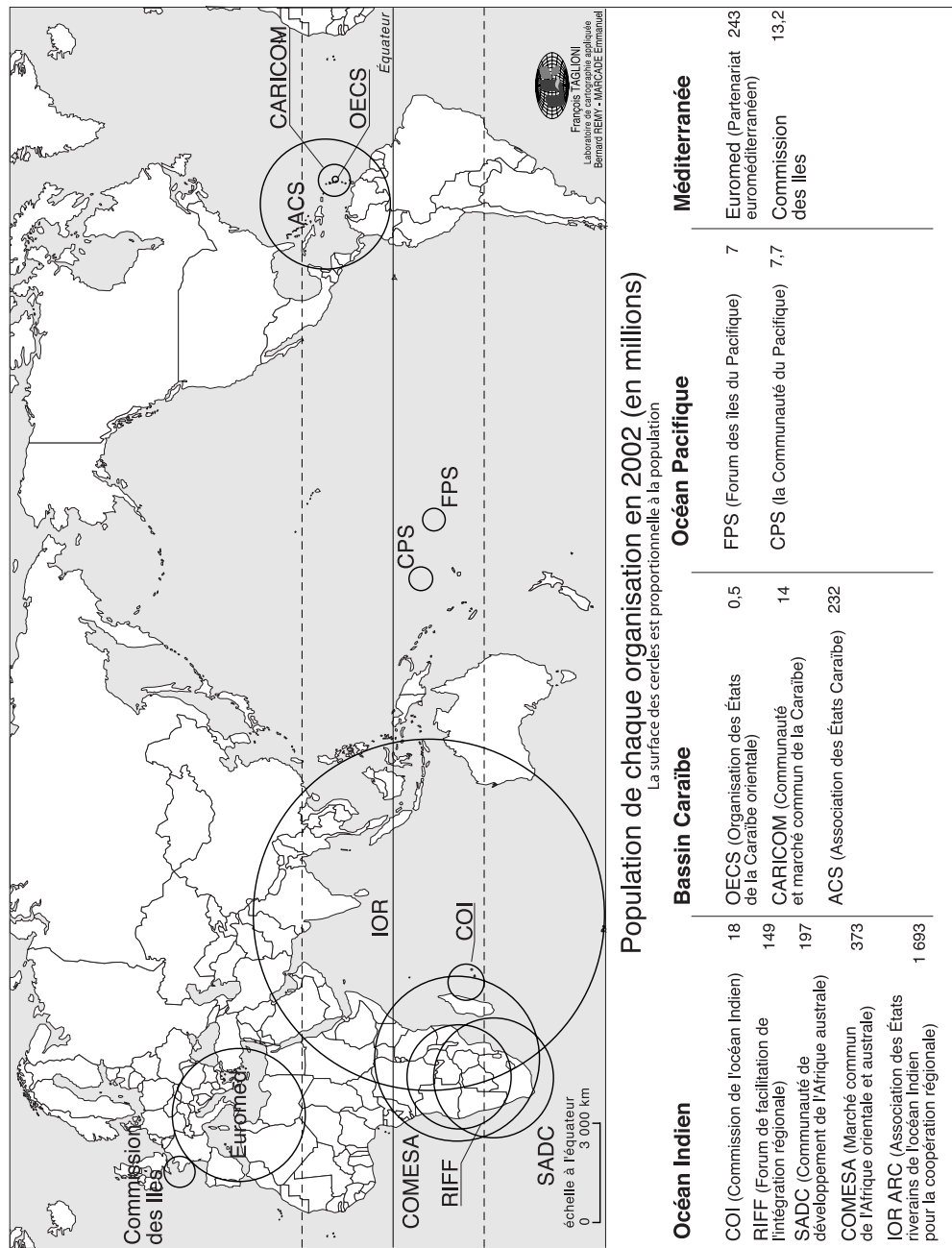


Figure 54. Le poids démographique des principales organisations régionales dans le monde concernant les petits espaces insulaires

Plusieurs d'entre eux ont une prétention, à plus ou moins brève échéance, à la coopération économique, par le biais d'accords commerciaux (CARICOM, SADC, COMESA, FPS, Euromed), ou à la coopération politique (OECS). À ces organisations à vocation économique et politique s'ajoutent des groupes moins institutionnels qui défendent des intérêts communs (RIFF, IOR ARC). Enfin, d'autres organisations plus formelles tendent vers des idéaux politiques communs. Elles n'apparaissent pas dans la figure 54 car les petits espaces insulaires membres sont très peu nombreux en leur sein. Il s'agit notamment de l'Union africaine (anciennement OUA : Organisation de l'unité africaine) et de l'Organisation des États américains (OEA).

Il faut par ailleurs considérer les organisations régionales en prise directe avec des problèmes souvent très concrets lors des projets de coopération technique entre plusieurs États qui n'utilisent pas forcément les mêmes normes et les mêmes savoirs-faire. Ces organisations (ACS, COI, CPS et Commission des îles européennes), sans objectif économique (de type libre-échange) ou politique, sont les représentantes régionales les plus stables dans leur fonctionnement et leurs institutions. Leurs actions sont les plus lisibles car elles gèrent des projets communs à une région suivant les aspirations et les besoins qui émanent des gouvernements nationaux. Ces projets de type éducation, culture, sport, transport, artisanat, protection des végétaux, météorologie, sont généralement très largement financés par les organisations internationales ou les groupement régionaux des pays industrialisés.

Enfin, la coopération régionale ne peut que difficilement s'envisager sans les apports extérieurs des pays développés, qu'ils soient techniques, financiers ou humains. Ces aides des organisations internationales ou nationales sont souvent largement conditionnées par les objectifs de politiques étrangères des pays donateurs dans la région considérée. Ces objectifs, quand ils sont stratégiques, s'accompagnent le plus souvent d'une présence militaire des forces étrangères dans des bases navales ou terrestres qui seront louées aux États partenaires. Si les objectifs ne sont qu'économiques ou techniques, la présence étrangère sera plus discrète dans la région. Elle se manifesterait principalement par des postes d'expansion économique, des missions de coopération culturelle et technique ou encore des délégations (Union européenne) et des "Bureaux" (pour la Francophonie ou le *Commonwealth* par exemple). La coopération décentralisée et non-gouvernementale, qui mobilise de nombreux acteurs publics et privés, acquiert une place de plus en plus prépondérante dans les

actions de développement des collectivités locales, des associations, des ONG, des coopératives et des syndicats. Ce type de coopération complète, et parfois se substitue, aux actions nationales et internationales. La grande diversité des acteurs et de leurs modalités d'action rend difficile une évaluation précise et objective. La coopération décentralisée est néanmoins un maillon indispensable au développement. Ariel Colonomos nous dit à ce propos que "les relations inter-organisationnelles témoignent de la dilution du pouvoir de l'État dans des espaces sociaux qui semblent échapper à son contrôle. La capacité de réponse de certains groupes (ONG, etc.), a été mise en évidence lors de déplacements de populations dans une zone transfrontalière. Dans ce genre de situation, des réseaux d'entraide et de prise en charge des individus se créent face au vide de pouvoir que les carences de prestations étatiques entraînent" (Colonomos 1995a).

Le constat de diversité et d'hétérogénéité qui précède nous conduit à proposer un modèle qui prenne en compte les diverses formes possibles de la coopération afin de mieux comprendre et cerner les enjeux économiques, politiques et humains que représentent les diverses organisations qui tentent de structurer les régions mondiales.

2.3 Le modèle des sphères du système de coopération régionale

Ce modèle (fig. 55) nous permet d'introduire trois sphères qui correspondent aux trois principales catégories d'organisations ou de partenaires qui interagissent à l'échelle régionale lors des processus de coopération. Chacune de ces sphères peut se subdiviser en fonction des motivations ou des objectifs à atteindre. Il n'apparaît pas pour autant de hiérarchie de nature à considérer ces sphères isolément et à les appréhender analytiquement. Elles sont largement interdépendantes, perméables, et se combinent en produisant des interactions. On peut donc parler d'un système de coopération régionale composé de trois sphères qui interagissent. Néanmoins, ces interactions, pour difficile qu'elles soient à quantifier et à qualifier, n'ont pas la même intensité selon les relations considérées. Nous présentons de façon synthétique les caractéristiques de chacune des trois sphères avant de les illustrer et de les expliciter dans le chapitre suivant par des exemples.

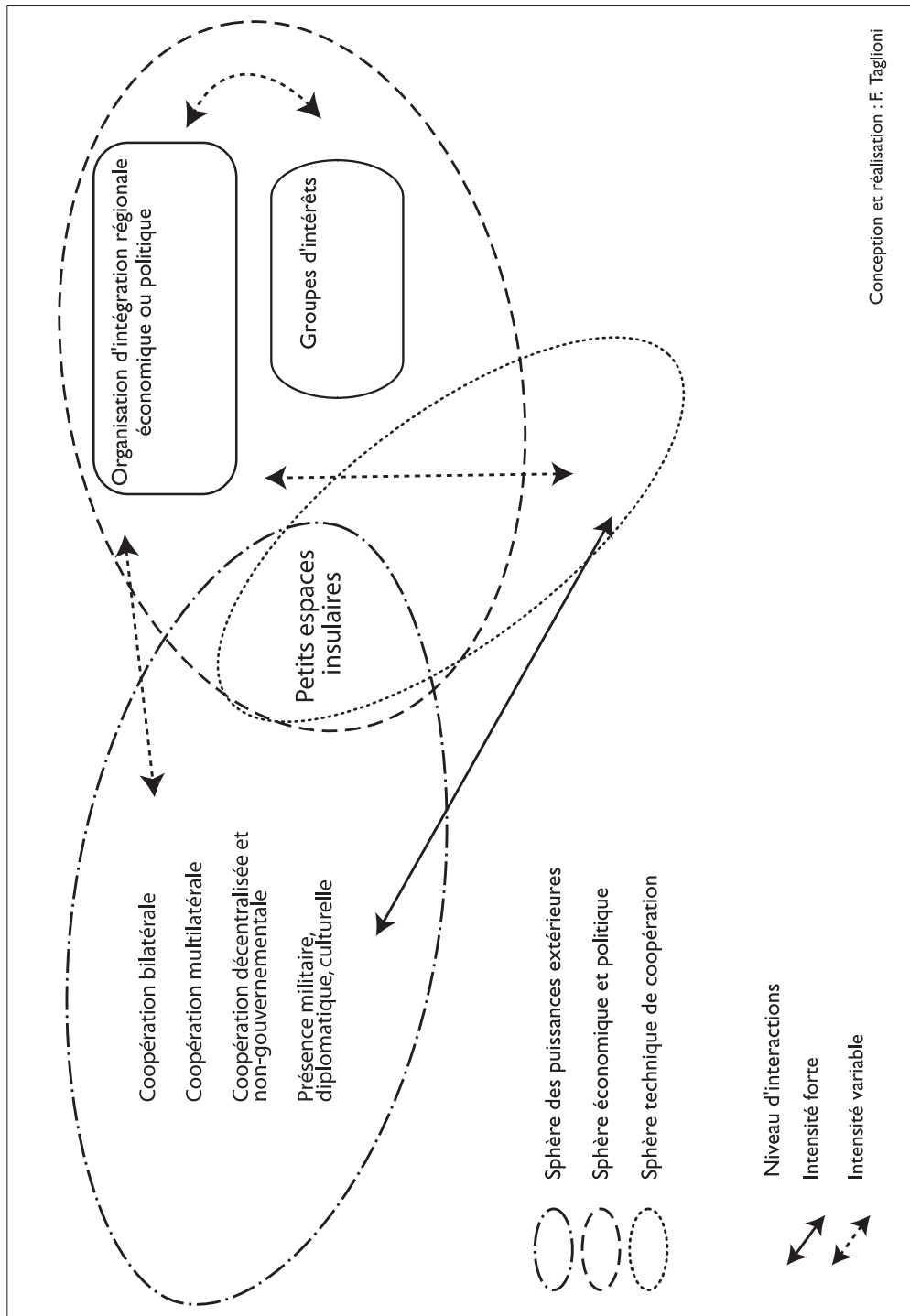


Figure 55. Le modèle des sphères du système de coopération régionale

1. La sphère économique et politique

- Organisation d'intégration régionale économique ou politique⁶³
 - Zone de libre-échange
 - Union douanière
 - Marché commun
 - Union économique
 - Intégration économique
 - Intégration politique
- Groupes d'intérêts publics et privés
 - Forum d'hommes d'affaires
 - Forum pour l'intégration régionale
 - Forum politique
 - Forum des minorités politiques, économiques ou ethniques
 - Forum des périphéries économiques

2. La sphère technique de coopération intrarégionale

- C'est le relais entre les sphères 1 et 2 ainsi que l'interlocutrice privilégiée de la sphère des puissances étrangères dans ses actions d'aide au développement à l'échelle régionale.

3. La sphère des puissances extérieures

- Accords de préférences non réciproques
- Aide financière sous forme de dons ou de prêts
- Aide technique et humaine
- Présences militaire et culturelle
- Coopération décentralisée et non-gouvernementale

Les éléments du modèle du système de coopération régionale

63. Niveau d'intégration croissante

- Zone de libre-échange : abolition des droits de douane et des barrières non tarifaires entre pays signataires mais indépendance des politiques douanières extérieures
- Union douanière : zone de libre-échange avec tarif extérieur douanier commun
- Marché commun : union douanière avec libre circulation des facteurs de production à l'intérieur de la zone
- Union économique : marché commun accompagné d'une harmonisation ou d'une coordination des politiques économiques, financières, sociales et monétaires des États-membres
- Intégration économique : marché commun avec unification des politiques économiques
- Intégration politique : confédération ou fédération d'États-nations au sein d'une seule et même entité politique

3. Une typologie des coopérations régionales insulaires

Nous produisons maintenant une suite de quatre études⁶⁴ sur les coopérations régionales en s'appuyant, pour le vérifier, sur le modèle général des sphères du système de coopération régionale présenté précédemment. Ces études sont les résultats de travaux de terrain menés entre 1999 et 2003 dans la Caraïbe, l'océan Indien et l'Océanie insulaire. Elles s'appuient sur des enquêtes et des questionnaires réalisés dans les sièges et secrétariats de la plupart des organisations de coopération régionale mentionnées figure 53.

3.1. La Caraïbe : une coopération à l'ombre des États-Unis

Il est un fait que les États-Unis se sont, depuis le XX^e siècle, imposés par la force des armes et la diplomatie dans le bassin Caraïbe qu'ils contrôlent aujourd'hui parfaitement. Les données géopolitiques ayant changé depuis la fin de la guerre froide, c'est par le tout économique et sécuritaire que les États-Unis assoient maintenant leur suprématie régionale. La coopération régionale est devenue pour les espaces insulaires caraïbes une voie incontournable qui peut leur donner une marge de manœuvre dans les négociations en cours pour la mise en œuvre de la future Zone de libre-échange des Amériques (ZLEA).

Les groupes et sous-groupes régionaux qui œuvrent dans la région sont relativement nombreux, anciens et structurés (fig. 56). Néanmoins, ils ne tendent pas vers les mêmes buts, leurs mécanismes de coopération ne recouvrent pas les mêmes réalités, leurs modalités d'actions et de mise en œuvre sont différentes et elles ne s'adressent pas forcément aux mêmes territoires. On va donc placer la région à l'intersection des trois sphères (fig. 57) qui dessinent le système de la coopération régionale dans la Caraïbe.

La première sphère est celle du domaine technique de coopération qui se résume aux actions de l'Association des États de la Caraïbe (AEC). **L'AEC** essaye seule de fédérer l'ensemble des États et territoires du bassin mais sans fondement politique ou économique. Elle se présente comme une organisation qui se met au service de ses 39 membres pour des actions s'articulant autour de domaines comme la pêche, le tourisme,

64. Trois d'entre-elles feront l'objet de publication entre fin 2003 et 2004 dans les *Cahiers d'outre-mer* pour l'Océanie insulaire ; *Mappemonde* et des actes de colloque pour le bassin Caraïbe ; *Travaux et documents* pour l'océan Indien. Nous n'en présentons ici que des extraits sensiblement remaniés.

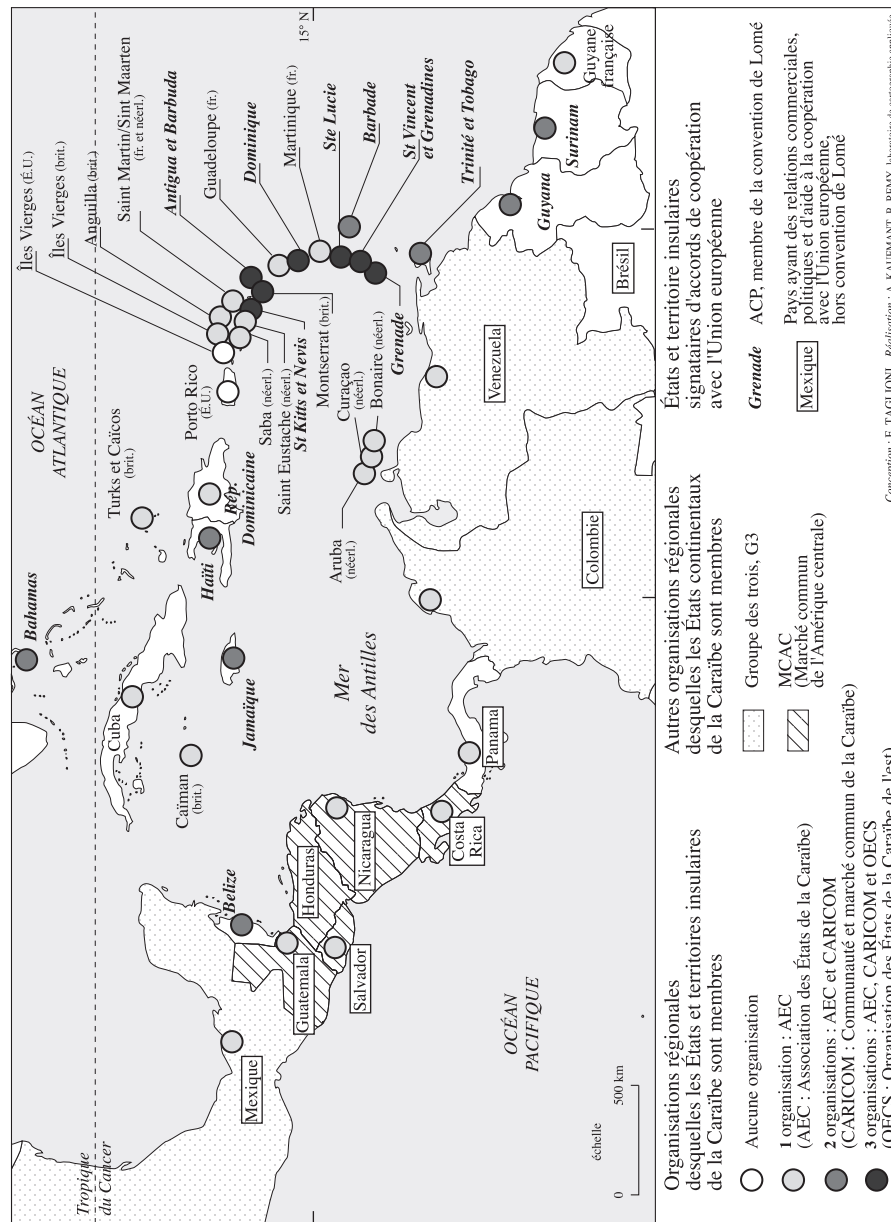
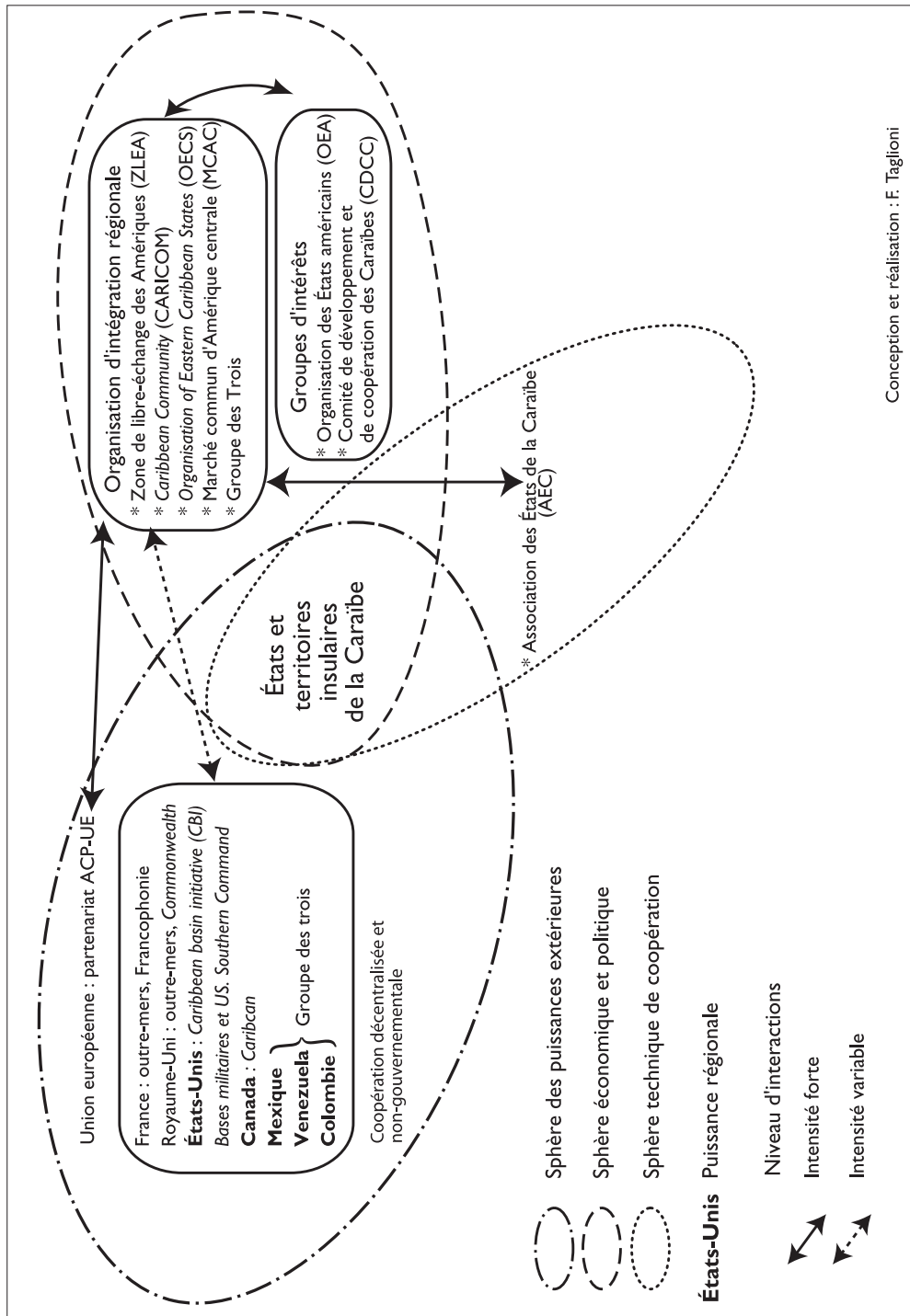


Figure 56. La participation des États et territoires de la Caraïbe aux organisations de coopération régionale



Conception et réalisation : F. Taglioni

Figure 57. Les différentes sphères du système de coopération régionale dans la Caraïbe

l'environnement, l'enseignement, la culture, les technologies de l'information et de la communication ou encore le développement des échanges commerciaux. Le bilan est mitigé car les économies des uns et des autres sont fort peu complémentaires et l'on raisonne finalement davantage en termes de concurrence que de complémentarité, d'autant que les niveaux de développement des États membres sont fort hétérogènes.

Il vient ensuite la *sphère économique et politique*. Elle est plus complexe et regroupe d'une part des organisations d'intégration économique (ZLEA, CARICOM, OECS, MCAC et Groupe des trois) et d'autre part un ensemble constitué de groupes d'intérêts comme l'Organisation des États américains (OEA) et le Comité de développement et de coopération des Caraïbes (CDCC). Cette sphère est la plus structurante en termes de construction régionale, car elle émane directement d'acteurs locaux en prise directe avec leurs réalités socio-économiques et politiques. Néanmoins, dans cette sphère aussi, les rapports de force sont déséquilibrés. La **ZLEA** est une future zone de libre-échange avec une immense ampleur économique, alors que la CARICOM ou l'OECS présentent un poids économique négligeable. La position géographique de la **CARICOM**, et de la Caraïbe plus largement, à l'interface entre l'Amérique du Nord et l'Amérique du Sud, pourrait lui donner le rôle d'articulation des Amériques, mais, là-encore, la dispersion et la fragmentation restent les maîtres-mots. La présence de Cuba, membre de l'AEC, dans cet ensemble ne joue pas en faveur de la reconnaissance des spécificités de la Caraïbe par les États-Unis qui considèrent de toute façon le bassin comme leur arrière-cour. Dans ce contexte, la CARICOM ne présente qu'une faible marge de négociations face aux ténors de l'ALÉNA qui poussent à la création de la ZLEA. On peut donc bien évidemment avancer que la CARICOM ou même l'AEC ne sont pas des obstacles à l'intégration continentale prônée par les États-Unis. Pour autant, l'existence de l'AEC ne devrait pas être remise en question et un approfondissement de l'intégration économique à l'échelle de la Caraïbe va sans doute se poursuivre par des accords de libre-échange entre la CARICOM, la République Dominicaine, le Marché commun de l'Amérique centrale et le groupe des Trois.

Enfin, *la sphère des puissances extérieures* est celle des puissances régionales et des anciennes puissances coloniales. Ces puissances entretiennent des liens exclusifs avec des réseaux subrégionaux : outre-mers français et britanniques, *Commonwealth*, Francophonie, présence canadienne discrète et "affective" par le Caribcan (Programme Canadien d'Investissement, de Commerce et de Coopération Industrielle dans les Antilles du *Commonwealth*). Les États-Unis occupent une place à part

puisque leur présence s'affirme dans la région par leur armada militaire (flottes de l'Atlantique ainsi que des bases militaires). Certains pays comme le Mexique, le Venezuela et la Colombie, en raison de leur poids économique et politique, jouent le rôle de puissance régionale de deuxième rang derrière les États-Unis. Enfin, l'Union européenne (UE) est présente avec sa politique de développement à vocation régionale en direction des États ACP, c'est-à-dire l'ensemble des États insulaires de la Caraïbe depuis que Cuba a été admis comme membre du groupe en décembre 2000. Les territoires néerlandais et britanniques insulaires (les PTOM) sont associés au partenariat avec l'UE.

Précisons, que des interactions fortes de coopération sont établies entre la sphère des puissances extérieures et la sphère économique et politique avec les exemples de la CARICOM, de l'OECS et de l'Union Européenne (UE) ; ou encore avec l'OECS et la CARICOM et la France ou le Royaume-Uni. Les liens entre la sphère économique et politique, d'une part, et la sphère technique, d'autre part, sont parfois solides. L'AEC, la CARICOM et l'OECS l'illustrent bien. Pour les autres, les intensités peuvent varier de manière conjoncturelle en fonction des intérêts, des alliances, des tensions et des stratégies nationales, régionales ou internationales des différents acteurs. La perspective diachronique est essentielle pour saisir les dynamiques des processus d'intégration.

3.2 L'Océan indien : une coopération balbutiante

Comme pour le bassin Caraïbe, la région india-océanique s'appréhende bien davantage en termes de diversité que d'unité. Les petits espaces insulaires y sont dispersés et hétérogènes économiquement, politiquement, culturellement. Le groupe qui semble le plus cohérent est celui situé dans le sud-ouest de la région. Il comprend l'archipel des Mascareignes (Réunion, Maurice, Rodrigues) ainsi que les Seychelles, les Comores et Mayotte. Ces îles ont en commun une langue, un héritage colonial et surtout une problématique de développement qui est celle de beaucoup de petits espaces insulaires dans le monde. Il s'agit d'une agriculture en crise fondée presque exclusivement sur la culture de la canne à sucre ; d'un secteur industriel embryonnaire et sans avenir, et d'un secteur des services et du tourisme relativement prospère quoique fragile. La difficulté pour ces États et territoires est de trouver une voie de développement qui leur permette d'éloigner le spectre de la marginalisation. La coopération régionale est ici encore une étape incontournable au développement économique. Les acteurs régionaux en sont bien conscients et d'ailleurs ce ne sont pas

moins de cinq organisations régionales (fig. 58) qui opèrent dans la région avec parfois une certaine confusion tant ces organisations se chevauchent.

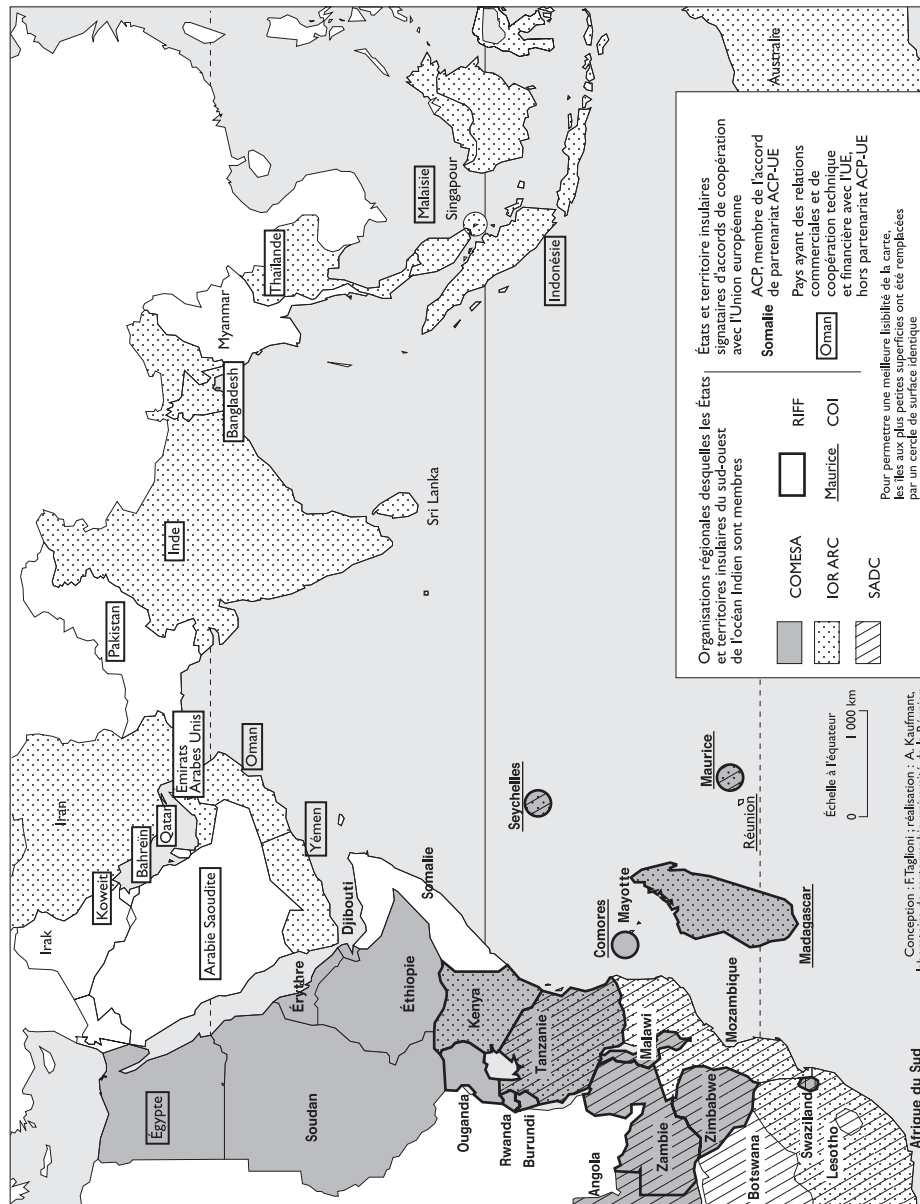


Figure 58. La participation des États et territoires du sud-ouest de l'océan Indien aux organisations de coopération régionale

Pour essayer d'y voir plus clair, il est, ici aussi, souhaitable de définir les sphères (fig. 59) de compétences du système de coopération régionale dans le sud-ouest de l'océan Indien. Nous laissons ainsi volontairement de côté la partie centrale et orientale du bassin india-océanique qui ne comporte que des petits espaces insulaires (principalement les Maldives et des îles indiennes, australiennes et indonésiennes) mal intégrés à des organisations de coopération régionale.

Dans la première sphère technique de coopération, on trouve la Commission de l'océan Indien (COI). La **COI** est une organisation qui propose à ses cinq membres de mettre en œuvre des programmes qui visent l'enseignement supérieur, l'artisanat, la pêche, le tourisme, le suivi des récifs coralliens, le développement des échanges commerciaux. La COI enregistre quelques succès et reconnaissance, notamment dans la protection de l'environnement, et elle gère au mieux les fonds alloués par l'Union européenne dont elle est le relais pour le programme régional qui s'élargit désormais aux organisations régionales d'Afrique australe et orientale. La COI poursuit depuis quelques années une politique de partenariat et d'ouverture avec les grandes organisations internationales pour diversifier les possibilités de financements et sortir "du tout océan indien". Ces accords de coopération sont à ce jour plus théoriques que réels. Ils concernent l'UNESCO, le PNUD, le PNUE, la Banque mondiale et la Francophonie. À l'inverse de la CARICOM dans la Caraïbe, la COI ne présente pas de volonté politique affichée d'ouverture à de nouveaux membres régionaux. Les Maldives et Zanzibar (par l'intermédiaire de la Tanzanie) sont néanmoins candidats officieux. Finalement la COI semble pâtir de la faiblesse de son marché intérieur, de sa mauvaise articulation avec les autres organisations régionales et des objectifs divergents de ses deux meneurs : La Réunion et Maurice. Il est vrai que La Réunion est limitée dans ses initiatives par son statut de région française et européenne. Néanmoins, depuis la nouvelle loi d'orientation pour les DOM de juillet 2000, les présidents des Conseils régional et général ont la possibilité de signer des accords internationaux en matière de coopération régionale avec les États voisins. Pour Maurice, qui est un pays ACP, mais aussi membre du Marché commun de l'Afrique orientale et australe (COMESA), de la Communauté de développement de l'Afrique australe (SADC), de la *Regional integration facilitation forum* (RIFF), de l'Association des États riverains de l'océan Indien pour la coopération régionale (IOR ARC), du *Commonwealth* et de la Francophonie, la COI

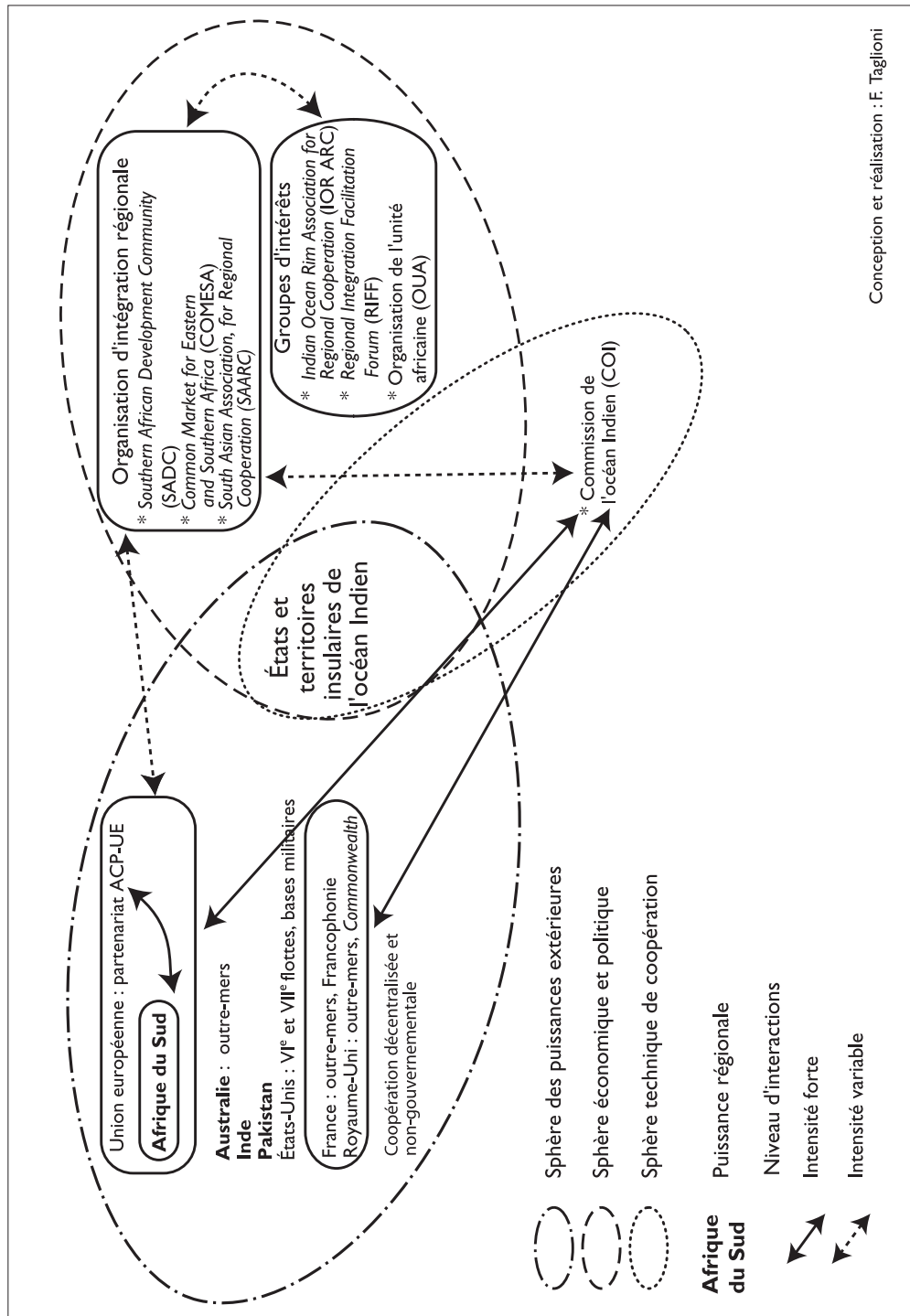


Figure 59. Les différentes sphères du système de coopération régionale dans le sud-ouest de l'océan Indien insulaire

n'est pas une priorité. Les possibilités de développement et d'investissement qu'offre par exemple la COMESA ou la SADC sont sans commune mesure avec celles de la COI. Maurice fonctionne sur une dynamique d'ouverture économique et de diversification de ses marchés, principalement en direction de l'Afrique. La sur-représentation de Maurice dans les organisations régionales est un atout car elle assiste aux différentes réunions de ces organisations et elle prend ainsi la mesure des marchés locaux pour développer et adapter ses exportations.

C'est justement dans la *sphère économique et politique*, qui regroupe d'une part, la SADC et la COMESA, en qualité d'organisations d'intégration économique, et d'autre part, un ensemble constitué de groupes d'intérêts comme l'Organisation de l'Unité Africaine (OUA), le RIFF et l'IOR ARC, que les opportunités semblent les meilleures.

La **SADC** qui comporte 14 États, dont trois membres francophones (Maurice, les Seychelles et la République démocratique du Congo), tente de finaliser sa zone de libre-échange pour ses près de 200 millions de consommateurs. Les principaux obstacles à la réalisation de cette zone sont la grande hétérogénéité économique de ses membres, un "problème structurel fondamental qui réside dans la domination politique et économique de la nouvelle Afrique du Sud" (Marx ; Peters-Berries, 1998) ainsi qu'un manque flagrant de respect des droits de l'homme et de la démocratie. Finalement la SADC est devenue l'instrument de domination de l'Afrique du Sud qui est par ailleurs exclue du COMESA alors que la grande majorité des membres de la SADC en fait partie. C'est donc bien un problème politique de fond qui fait coexister deux organisations régionales ayant des objectifs finalement similaires. Le risque à terme est l'échec de la construction régionale en Afrique australe et orientale avec un rôle encore accru de l'Afrique du Sud, qui pourrait élargir l'actuelle *Southern African Customs Union* (SACU)⁶⁵ à son profit en y intégrant le Mozambique, le Zimbabwe et Maurice : ce serait la fin du COMESA.

Le **COMESA**, accueille six États indépendants francophones (les quatre de la COI ainsi que Djibouti et la République démocratique du Congo) ainsi que 15 États lusophones ou anglophones (Afrique du Sud exclue). Au total, le COMESA est un ensemble de près de 400 millions d'habitants. Ses 21 États essaient de mettre en place une union douanière, mais une partie seulement des membres, dont Maurice et Madagascar, ont ratifié la zone

65. La SACU est une organisation ancienne (1910) qui regroupe le Botswana, le Lesotho, la Namibie, l'Afrique du Sud et le Swaziland.

de libre-échange et on est encore loin du marché commun que laisse entendre le nom de COMESA. Comme dans le cas de la SADC, cet ensemble souffre de graves problèmes politiques (guerre, absence de démocratie) internes aux pays membres ainsi que de dysfonctionnements structurels de leurs économies qui se traduisent notamment par une dette extérieure énorme et des exportations pour le moins insuffisantes au regard de la dette. Au demeurant, l'ensemble est géographiquement bien peu cohérent et mal articulé avec des blocages majeurs au niveau des infrastructures de communications (transports routiers et ferroviaires) et de télécommunications, pourtant à la base des échanges.

La partie australe de la COMESA est fédérée par le **RIFF**⁶⁶ qui se présente comme un forum entre les États et les donateurs internationaux que sont la Banque mondiale, le Fonds monétaire international, la Banque africaine de développement et l'Union européenne. Les quatre États de la COI en sont membres. Le changement de nom de la CBI en RIFF, en mai 2000, est un tour de passe-passe des organisations internationales qui ont ainsi voulu redonner l'initiative aux États concernés. L'idée reste néanmoins la même, il s'agit de pousser à la régionalisation pour ne plus avoir à traiter de façon bilatérale, mais plutôt avec un groupe, le plus cohérent possible, afin de réaliser des économies d'échelles et de rehausser le prestige international des organisations internationales.

L'IOR ARC a été mise en œuvre à l'initiative de Maurice en 1995, son siège est à Vacoas (Maurice). Elle est le reflet de la volonté politique de la République de Maurice de faciliter le commerce et les investissements entre les pays membres de l'association, c'est-à-dire la quasi-totalité des États du pourtour de l'océan Indien⁶⁷. C'est bien en termes de compétitivité économique et de production que Maurice envisage la coopération régionale pour dynamiser son économie, prendre en charge son développement et s'émanciper, dans la mesure du réalisable, de la tutelle des pays industrialisés. L'IOR ARC entend apporter à ses membres une connaissance de la structure économique des autres États membres et de

66. Anciennement le RIFF s'appelait la *Cross border initiative* (CBI)

67. L'IOR ARC comprend 19 membres qui totalisent une population de 1,7 milliard d'individus. Il y a 27 membres potentiels qui respectent la règle de posséder la capitale du pays sur le pourtour de l'océan Indien. Toutes les candidatures ont été honorées à l'exception de celle de la France car sa capitale est Paris ! Par ailleurs l'Organisation de l'unité africaine (OUA) n'accepterait pas que l'IOR ARC accueille un ancien pays colonisateur qui possède toujours des territoires dans l'océan Indien. Le Pakistan a lui aussi été rejeté car il n'a pas signé l'engagement de non-discrimination commerciale. Le budget de l'association est bi-annuel avec une contribution égale entre les 19 membres. Il sert uniquement pour le fonctionnement du secrétariat à Maurice.

leur secteur privé pour développer leurs échanges. L'association s'articule autour de projets académiques, du forum des hommes d'affaires, d'un groupe d'analyse des accords bilatéraux et multilatéraux et de leurs opportunités économiques et d'une cellule "tourisme" pour la promotion des investissements privés au sein de l'océan Indien. À terme, l'IOR ARC se propose de créer une banque de développement de l'océan Indien du type banque interaméricaine de développement. En raison de ses objectifs, l'IOR ARC ne cherche pas à nouer des liens avec les autres organisations régionales comme la COI ou la SADC et encore moins avec l'Union européenne.

Dans *la sphère des puissances extérieures*, on peut distinguer deux groupes. D'abord celui des puissances régionales avec en premier lieu, l'Afrique du Sud qui est une puissance majeure de l'ouest du bassin indio-océanique. L'Inde et le Pakistan jouent au nord de l'océan Indien des rôles prépondérants en tant que puissances militaires et économiques, mais la situation conflictuelle et endémique entre ces deux États les détourne d'un quelconque désir de coopération régionale. L'Australie enfin, dans le secteur oriental de l'océan Indien, bien que puissance régionale, est nettement plus centrée sur l'Asie-Pacifique en général, et la sphère asiatique centrée autour du Japon en particulier, que sur son flan ouest présentant peu d'opportunité d'expansion économique. Ce premier cercle offre moins de possibilité de flux de développement pour les petits espaces insulaires indio-océaniques que ceux que connaissent les îles de la Caraïbe côtoyant directement l'Amérique du Nord. Un deuxième cercle est composé ensuite des puissances européennes. Elles entretiennent des liens exclusifs, ou presque, avec des réseaux subrégionaux : outre-mers français, *Commonwealth*, et Francophonie. Les États-Unis occupent une place à part puisque leur présence s'affirme dans la région par leur armada militaire (VI^e et VII^e flottes ainsi que des bases militaires). On note par ailleurs la présence de la politique de développement de l'Union européenne, le partenariat ACP/UE, qui profite largement à un ACP comme Maurice ayant su valoriser les transferts de fonds procurés par le protocole sucre depuis le milieu des années 70. Pour finir, les actions des acteurs de la coopération décentralisée et non-gouvernementale sont principalement visibles aux Comores en ce qui concerne les petits espaces insulaires.

Les dynamiques de coopération régionale sont finalement assez limitées dans l'océan Indien. Les petits espaces insulaires semblent globalement en marge d'un bassin qui lui-même cherche ses notes justes dans le concert des nations industrialisées.

3.3 Le Pacifique : fragmentation géographique et ethnique

La fragmentation géographique et ethnique dont nous avons fait état dans la première partie (3^e paragraphe du 2.3) n'est pas sans conséquence sur les dynamiques de coopération régionale. Ici encore plusieurs organisations régionales (fig. 60) tentent de donner une unité à des États et territoires dispersés à l'extrême dans un immense océan. Pour mieux comprendre leurs rôles, adoptons une nouvelle fois le modèle des sphères du système de coopération régionale (fig. 61).

La Communauté du Pacifique⁶⁸ (**CPS**) est au cœur de *la sphère technique de coopération*. Fondée en 1947, la CPS est l'une des plus anciennes organisations régionales au monde. Elle rassemble aujourd'hui des entités indépendantes ou encore sous tutelle. C'est-à-dire l'ensemble des 22 États et territoires insulaires⁶⁹, de l'Océanie insulaire (à l'exception des Hawaï qui constituent un État des États-Unis) qui furent administrés par l'Australie, les États-Unis, la France, la Nouvelle-Zélande, les Pays-Bas⁷⁰ et le Royaume-Uni. Cette Communauté de 7,7 millions d'habitants, dont le secrétariat est à Nouméa, n'a pas d'objectif d'intégration économique ou politique. Elle intervient dans les domaines de l'aide technique (ressources marines, terrestres et sociales), de la formation et de la recherche scientifique.

Dans la deuxième sphère, celle de la *coopération économique et politique*, on retrouve d'une part le Forum des îles du Pacifique⁷¹ en sa qualité d'organisation d'intégration économique et d'autre part un ensemble constitué de groupes d'intérêts comme l'*Alliance of small islands states*, les *Smaller islands states*, la *Pacific islands conference of leaders* et le *Melanesian spearhead group*.

Les objectifs du **Forum** sont sensiblement différents de ceux de la Communauté dans la mesure où il s'agit d'une organisation régionale de nature politique qui ambitionne une intégration économique avec la création d'une zone de libre-échange à l'horizon 2004 entre ses 14 États membres

68. La Commission du Pacifique Sud a été rebaptisée en 1998 la Communauté du Pacifique.

69. Ainsi que 5 des 6 membres fondateurs : L'Australie, les États-Unis, la France, la Nouvelle-Zélande et le Royaume-Uni. Ils assurent aujourd'hui 80 % du budget de la Communauté du Pacifique.

70. Les Pays-Bas administrèrent jusqu'en 1962 la Nouvelle-Guinée hollandaise devenue depuis la province indonésienne d'Irian Jaya.

71. Depuis 2000, le *South Pacific Forum* porte le nom de *Pacific Islands Forum*.

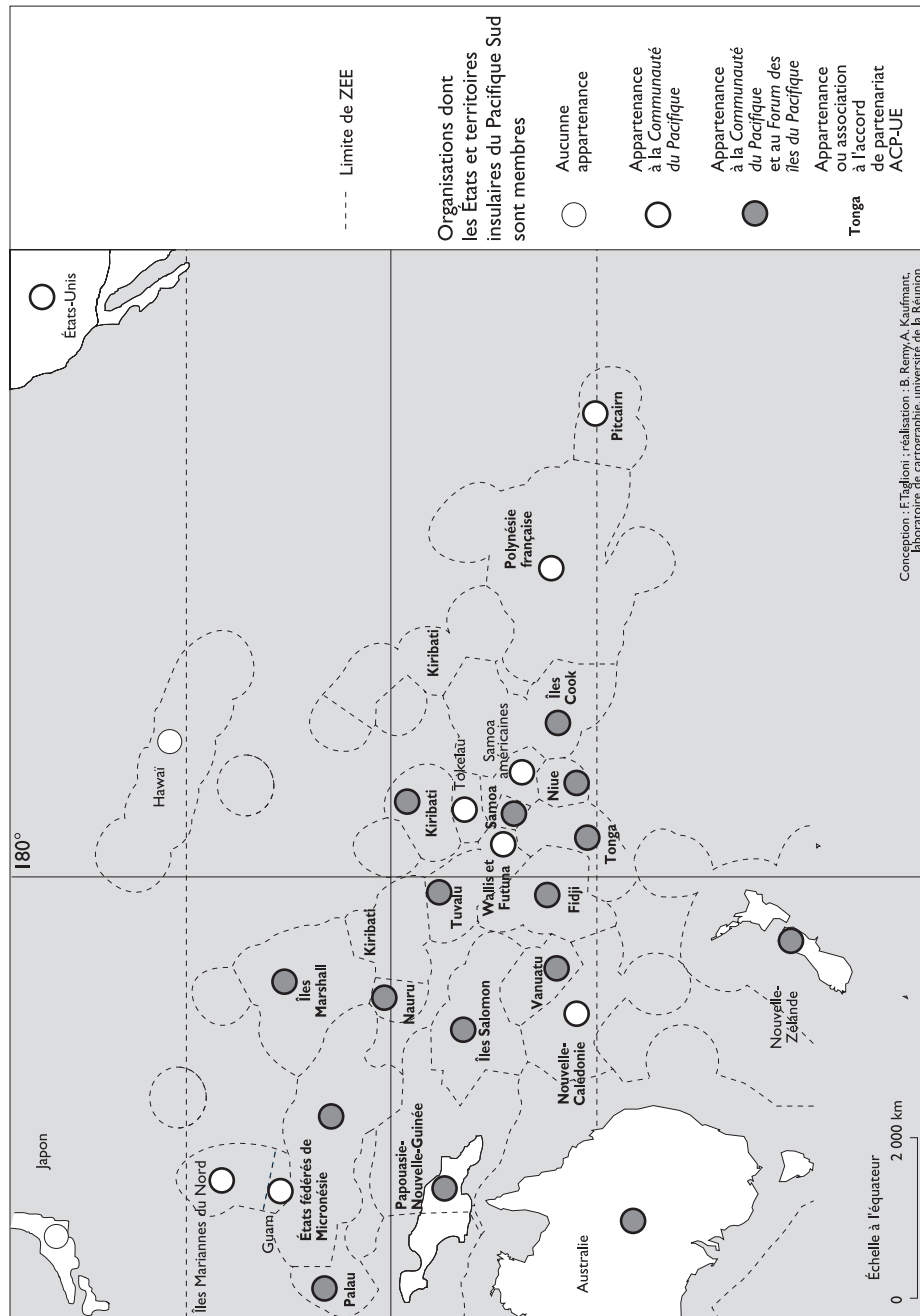


Figure 60. La participation des États et territoires insulaires du Pacifique aux processus de coopération régionale

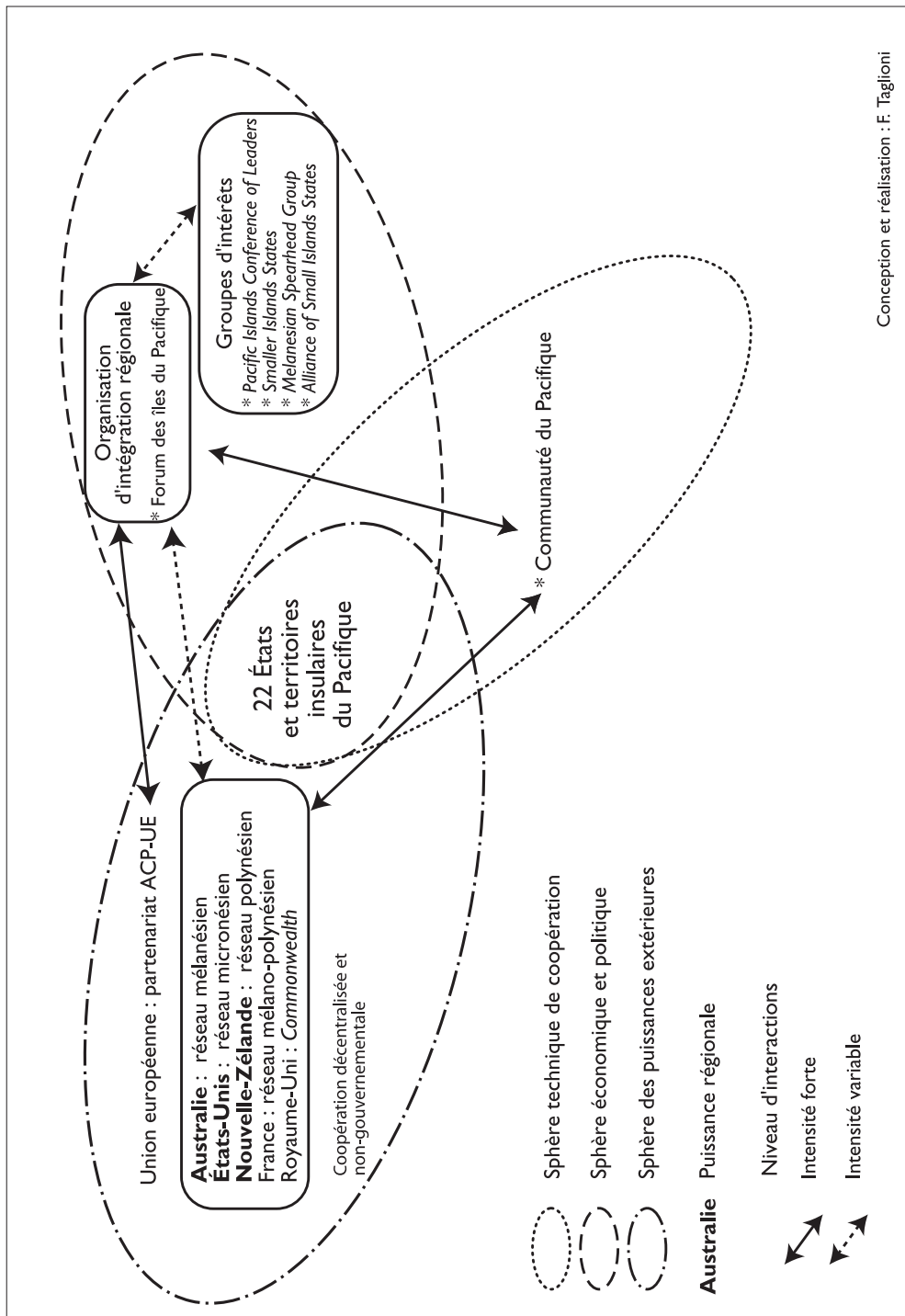


Figure 61. Les différentes sphères du système de coopération régionale dans le Pacifique insulaire

insulaire indépendants⁷² qui représentent un marché de 7 millions de consommateurs. L'Australie et la Nouvelle-Zélande en sont membres de plein droit depuis sa création en 1971 et ils financent⁷³ le budget du Forum à hauteur de 60 %. Le secrétariat du Forum est établi à Suva (Fidji) et fait office d'organe de liaison. Les actions du secrétariat du Forum se concentrent autour de quatre pôles : commerce et investissement, affaires politiques et internationales, politiques économiques et de développement et enfin secteur des services. Huit autres organisations régionales⁷⁴, constituées des membres du Forum, sont présidées par le secrétaire général du Forum. En dépit de cette panoplie d'organes de coopération, les résultats sont limités en raison notamment du nationalisme de chacun des 14 membres qui doivent, il est vrai, affronter d'importants problèmes internes à leur pays. La souveraineté territoriale et l'intérêt tribal, voire national, reste bien entendu la base du fonctionnement des sociétés océaniques. Cette territorialisation à grande échelle est d'autant plus forte que les territoires considérés sont des espaces insulaires fragmentés et dispersés. Par ailleurs, une des limites institutionnelle du Forum est de ne présenter ni traité, ni charte, ni accord international, ni règle écrite sur ses fondements. Comme c'est souvent le cas dans le Pacifique, c'est uniquement par voie de consensus, au niveau des chefs de gouvernements, que se prennent les décisions et les grandes orientations de politiques communes.

Précisons aussi que les 14 membres du Forum sont signataires des **accords ACP/UE**. Désormais, la politique régionale de l'UE dans les îles du Pacifique repose sur le Forum qui agit comme l'agent de mise en œuvre du programme régional pour une période de cinq ans. On retrouve cette procédure dans la Caraïbe puisque c'est la Communauté et le marché commun de la Caraïbe (CARICOM) qui exécute les projets financés par les fonds régionaux de l'UE. C'est vrai aussi dans le sud-ouest de l'océan Indien avec la Commission de l'océan Indien (COI) et la *Southern African Development Community* (SADC). L'Union européenne régionalise donc toujours davantage ses programmes de développement en direction des pays en développement. Cette politique du "tout multilatéral", au détriment

72. Les îles Cook et Niue en font partie bien que leur statut de territoires librement associés à la Nouvelle-Zélande ne leur donne pas l'indépendance institutionnelle. Ils peuvent néanmoins l'obtenir à leur demande et à tout moment.

73. Les autres donateurs sont par ordre d'importance le Japon, l'Union européenne, les États-Unis, le Canada, le PNUD et la France.

74. Il s'agit du Programme de développement, du Programme pour l'environnement, de la Commission de géoscience appliquée, de l'Organisation du tourisme, de l'Université du Pacifique Sud, de l'Agence pour la pêche, du secrétariat de la Communauté du Pacifique et du secrétariat du Forum.

du bilatéral, s'explique par une volonté de ne dialoguer qu'avec un seul interlocuteur, de rationaliser les aides financières et d'être en adéquation avec l'idéologie fondatrice de l'Europe : l'intégration économique à l'échelle régionale.

Pour les groupes d'intérêts à vocation régionale, on peut citer par ordre chronologique le Groupe du Fer de Lance⁷⁵ (*Melanesian Spearhead Group, MSG*) qui, à sa création, avait une vocation politique. Il s'agissait d'unir les îles mélanésiennes qui étaient à l'époque dépendantes de l'Australie, de la France et du Royaume-Uni. Aujourd'hui les objectifs ont changés et le MSG essaye d'établir une zone de libre-échange pour l'horizon 2005. Vient ensuite le Programme de développement des îles du Pacifique (*Pacific Islands Development Program, PIDP*) initié en 1980 par le *East-West Center*⁷⁶ d'Honolulu (Hawaï). Ce programme a pour ambition de rassembler l'ensemble des membres du Pacifique insulaire et de promouvoir principalement des rencontres et des échanges académiques entre les pays et territoires des îles du Pacifique. Tous les 3 ans se tient une conférence régionale (*Pacific Islands Conference of leaders*⁷⁷) sur un thème de préoccupation de développement commun à ses 22 membres. Depuis 1990, les 14 États insulaires du Forum sont membres de *l'Alliance of Small Islands Developing States (AOSIS)* qui, en dépit de son nom, accueille aussi de petits États continentaux maritimes (Belize, Guinée-Bissau, Guyana et Surinam) avec lesquels ils partagent les mêmes obstacles au développement dans les domaines de la protection de l'environnement. AOSIS est un groupe reconnu et pris en considération par les instances internationales et notamment par le Programme des Nations Unies pour l'environnement (PNUE)⁷⁸. Enfin, c'est en 1992 que les îles les plus petites et les plus économiquement vulnérables du Pacifique composèrent un sous-groupe du Forum. Il s'agit des *Smaller Islands States (SIS)*⁷⁹ qui essaient de faire reconnaître leurs handicaps spécifiques auprès des autres membres du Forum et des bailleurs internationaux. On le constate, l'inflation de ces groupes est grande sans que les résultats soient à la hauteur des ambitions affichées.

75. Papouasie-Nouvelle-Guinée, Salomon, Vanuatu et Fidji (observateurs) ; le FLNKS calédonien en fut aussi membre.

76. Ce centre fut initié par le Congrès des États-Unis en 1960 pour établir des liens scientifiques entre les pays de la zone Asie-Pacifique.

77. Les membres de la Communauté du Pacifique (sauf Pitcairn) et Hawaï.

78. Et plus particulièrement le *Sustainable development networking program (SDNP)*.

79. Les îles Cook, les îles Marshall, Kiribati, Nauru, Niue, Tuvalu.

La *sphère des puissances extérieures* s'articule suivant une logique de réseaux "lignes" et de réseaux "toiles" (Antheaume ; Bonnemaïson, 1988). Australie, États-Unis, France, Nouvelle-Zélande et Royaume-Uni entretiennent des liens exclusifs avec des réseaux subrégionaux mélanésiens, micronésiens et polynésiens. L'Union européenne, nous l'avons dit, poursuit par ailleurs son partenariat avec les ACP et les PTOM de l'Océanie insulaire. Les projets de l'UE ont des incidences plus ou moins grandes sur le développement mais constituent en tout état de cause des flux d'aides techniques et financières de premier ordre. Enfin, dans cette sphère se déroulent les actions des acteurs de la coopération décentralisée et non-gouvernementale notamment dans les États les plus pauvres comme le Vanuatu, les îles Marshall ou Kiribati.

En dépit d'un système de coopération régionale dense et bien structuré, les contraintes structurelles, qu'elles soient géographiques, culturelles, économiques ou politiques, qui pèsent sur l'Océanie insulaire sont telles que l'on ne peut que constater le peu d'intégration des îles entre elles et avec le reste des États du Pacifique. Néanmoins, les réseaux qui sont en place au niveau régional sont globalement garants de flux de développement pour des espaces qui restent de toutes les façons à la fois au cœur et à la marge de l'Asie-Pacifique.

3.4 La Méditerranée : une coopération technocratique

Avec le bassin méditerranéen, nous entrons dans une coopération régionale très formelle et technocratique des petits espaces insulaires. Cette coopération est presque entièrement contrôlée par l'Union européenne, c'est-à-dire la rive nord de la Méditerranée. Ce simple constat est lourd de conséquences du fait que ce nord est non seulement l'union régionale la plus aboutie et la plus institutionnelle au monde, mais aussi parce que les rapports Nord/Sud sont complètement déséquilibrés. La carte des indices de développement humain (fig. 62) permet d'approcher cette opposition. Les pays de l'UE plafonnent dans les développements élevés, alors que la Méditerranée orientale et méridionale connaît des situations variables quoique toujours en deçà, sauf pour Israël, des seuils des pays industrialisés. On peut aussi lire le déséquilibre Nord/Sud par la répartition des réseaux de transports aériens et maritimes (fig. 63). Ici encore l'avantage est à la rive européenne et plus particulièrement aux pays de l'UE qui concentrent les principaux ports et aéroports. On notera aussi une opposition de la répartition géographique des ressources. La production de la drogue et des matières premières se fait dans les pays du Sud qui



Figure 62. L'indice de développement humain en 2000 dans le bassin méditerranéen

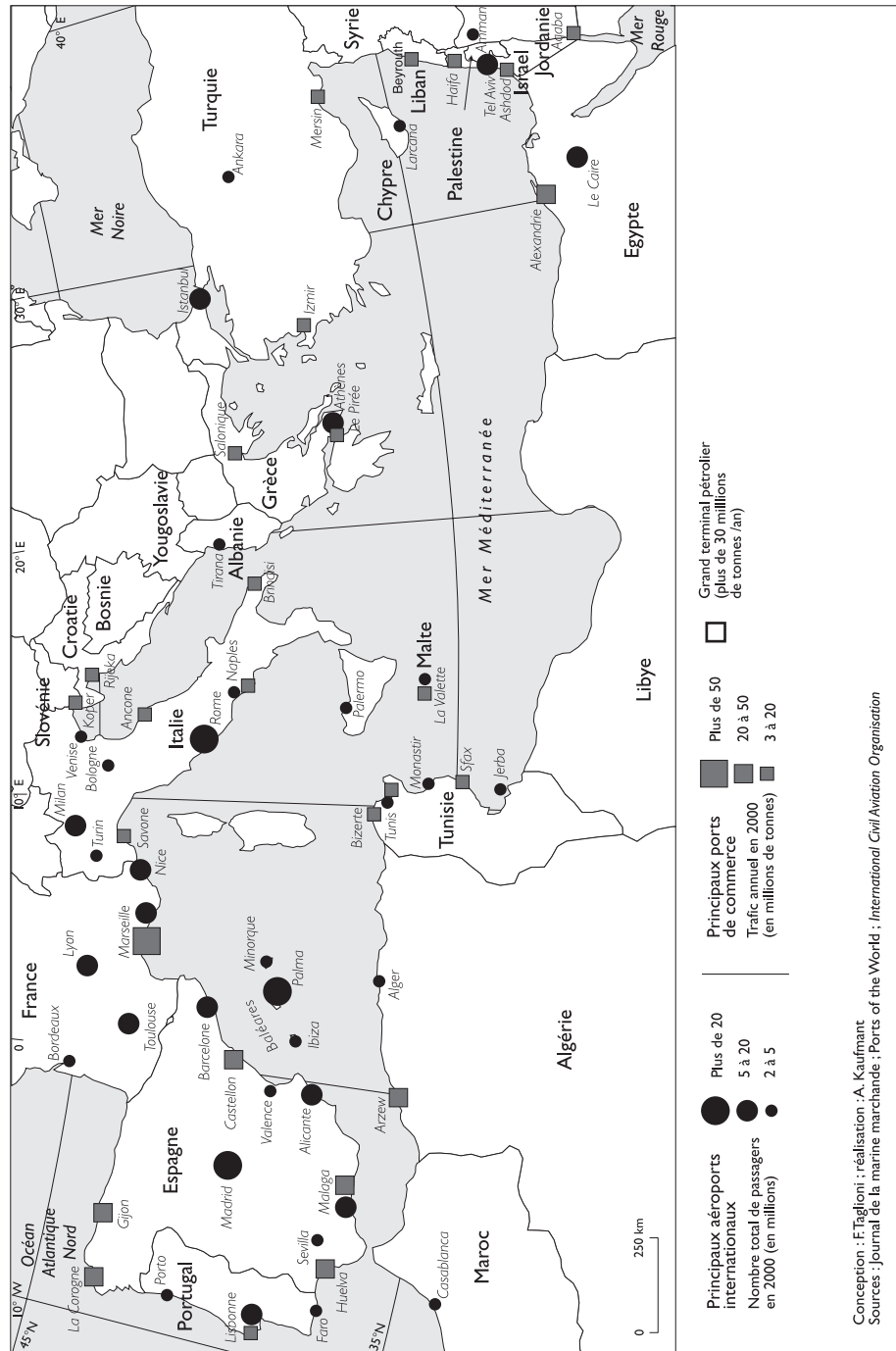


Figure 63. Les réseaux de transports dans le bassin méditerranéen

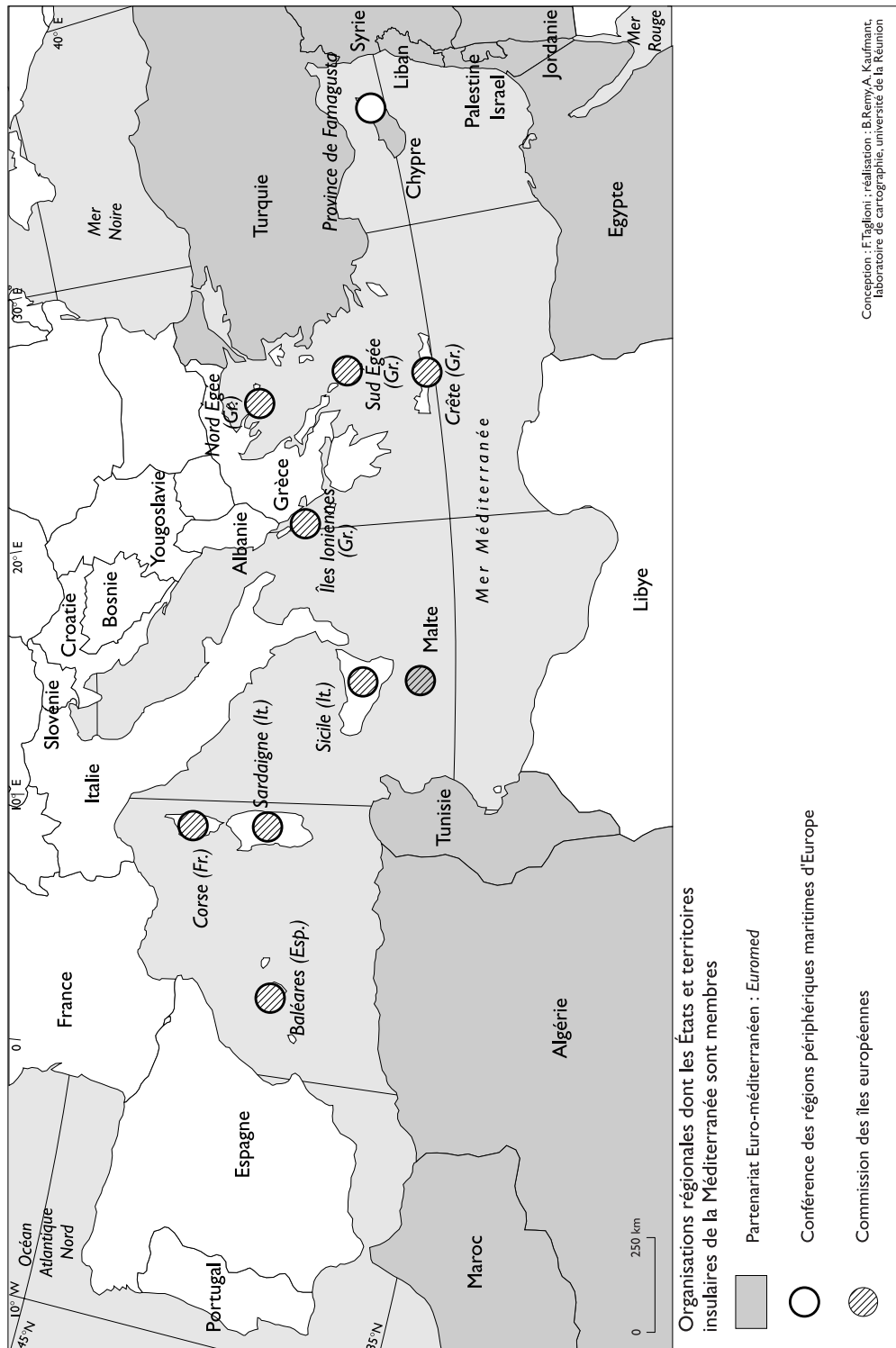
approvisionnent les marchés des pays du Nord. Dans l'autre sens, l'Europe (en particulier la France, l'Italie et l'Espagne en direction des pays du Maghreb) assurent aux pays du Sud les produits agricoles de base (céréales, produits laitiers, sucres, viandes, oléagineux) et les biens d'équipements industriels pour moderniser leurs économies. Au total, les échanges commerciaux sont fortement asymétriques (le Nord exporte deux fois plus que le Sud). On retrouve aussi des déséquilibres fondamentaux dans les soldes migratoires. On le sait, les migrations sont des composantes essentielles du tableau politique et économique de la Méditerranée. Au Sud, une forte pression démographique, combinée à des conditions de vie économiques et politiques difficiles, poussent des millions de migrants depuis des décennies vers l'Europe. À l'inverse, chaque année c'est l'occasion pour des millions de touristes Européens de passer des vacances en Égypte, Maroc, Tunisie, Turquie. Ces fractures Nord/Sud sont majoritairement structurelles, d'origine économique et politique. Et pourtant, les peuples de la Méditerranée ont en partage une longue histoire et des valeurs culturelles sans commune mesure avec leurs différences de niveau de développement. La voie de la coopération régionale, bien que contrôlée par l'Union européenne, peut-elle déboucher sur des rapprochements Nord/Sud et au développement de la rive Sud ?

Voyons comment s'organise le système de coopération régionale et quelles en sont ses sphères. Dans ce dessein, nous allons principalement porter notre analyse sur les petits espaces insulaires (fig. 64). Les organisations régionales (fig. 65) qui les incluent sont moins nombreuses que dans les autres bassins de cette étude car les îles sont

	Capitale	Population 2002	Superficie km ²
Baléares (Es.)	Palma De Majorque	792 000	5 014
Chypre	Nicosie	760 000	9 250
Corse (Fr.)	Ajaccio	260 000	8 680
Crète (Gr.)	Héraklion	560 000	8 331
Eubée (Gr.) (1)	Halkida	220 000	3 655
Sud Egée (Gr.)	Ermopouli (Syros)	271 000	5 286
Nord Egée (Gr.)	Mytilène (Lesvos)	190 000	3 836
Iles Ioniennes (Gr.)	Corfu	200 000	1 969
Malte	La Valette	400 000	316
Djerba (Tu.)	Houmt Souk	100 000	592
Total		3 753 000	46 929

Note : (1) La "grande" île d'Eubée est reliée au continent par un pont et peut-être considérée comme faisant partie de la Grèce continentale

Figure 64. *Les principaux petits espaces insulaires en Méditerranée*



Conception : F. Taglioni ; réalisation : B. Remy, A. Kaufmann, laboratoire de cartographie, université de la Réunion

Figure 65. La participation des États et territoires de la Méditerranée aux organisations de coopération régionale

finalement assez peu nombreuses et majoritairement intégrées à un État-nation de l'Union européenne et, partant, peu enclin à une coopération extra-communautaire.

La **Commission des îles** est la seule organisation régionale de *la sphère technique de coopération* (fig. 66). En Méditerranée, elle regroupe tous les petits espaces insulaires à l'exception des États indépendants non encore membres de l'UE : Chypre, Djerba (pour la Tunisie) et l'île de Malte. Les actions de cette commission sont très largement axées autour de la sensibilisation, auprès des autorités communautaires, à la supposée situation très spécifique des îles au sein de l'UE. On retrouve les argumentaires dont nous avons fait état dans la première partie de ce mémoire à propos de l'insularisme (1.5). En termes de coopération interrégionale proprement dite, les actions de la Commission sont beaucoup plus limitées que dans les cas de l'Association des États de la Caraïbe, de la Commission de l'océan Indien ou de la Communauté du Pacifique. Cela s'explique par la grande dispersion géographique des 25 membres de la Commission qui vont des îles Shetland à la Réunion en passant par l'île de Man, la Guadeloupe ou encore les Baléares, la Crète, les Açores et les Canaries. La vocation de la Commission des îles est en définitive presque exclusivement consacrée à des actions d'information et de communication notamment par les relais d'Eurisles et Islenet (cf. la note infrapaginale n°11). Pour aller vers des initiatives plus performantes en matière de coopération régionale, il faudrait sans doute imaginer une commission des îles qui soit propre à la Méditerranée et qui accueille tous les espaces insulaires quel que soit le statut politique de ses membres.

Le partenariat euro-méditerranéen (**Euromed**) est l'épine dorsale de la deuxième sphère, celle de la *coopération économique et politique intrarégionale*. Cette initiative européenne est née à la suite de la conférence de Barcelone de novembre 1995 qui a institué l'Euromed. Ce partenariat euro-méditerranéen est conçu comme une politique globale envers les pays du sud et de l'est de la Méditerranée avec un volet politique et de sécurité, un volet financier d'aide aux projets et d'assistance technique, un volet social et culturel et enfin un volet économique. Dans ce dernier, il est prévu notamment la mise en place d'une zone de libre échange euro-méditerranée à l'horizon 2010 entre les États de l'Union européenne et les 12 Partenaires Méditerranéens (PM)⁸⁰.

80. Les 12 Partenaires Méditerranéens (PM), aussi appelés Pays tiers Méditerranéen (PTM), sont : Algérie, Chypre, Égypte, Israël, Jordanie, Liban, Malte, Maroc, Syrie, Tunisie, Turquie et les autorités palestiniennes. On couvre ainsi l'ensemble des Pays du sud et de l'est de la Méditerranée (PSEM) à l'exception de la Libye.

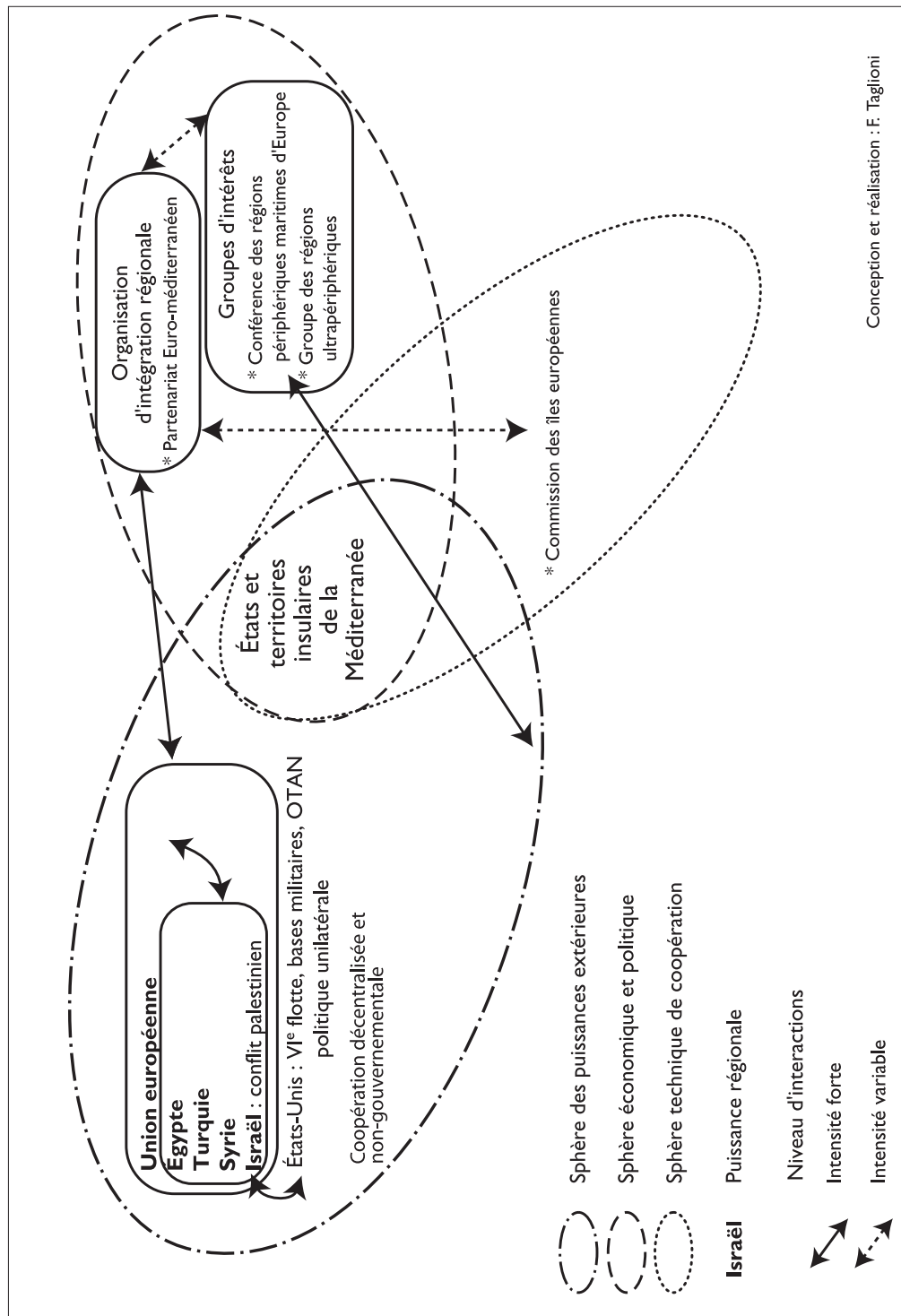


Figure 66. Les différentes sphères du système de coopération régionale dans la Méditerranée insulaire

Sans entrer dans les détails, disons que ce partenariat est une initiative davantage à visées politiques qu'économiques. Il s'agit pour l'Union européenne, et plus particulièrement pour le Portugal, la France, l'Espagne, l'Italie et la Grèce, de redonner à son flan Sud toute l'attention qu'il mérite. La perspective est double car elle consiste non seulement à rééquilibrer le poids de la France par rapport à l'Allemagne qui s'est renforcé avec l'entrée des Pays d'Europe Centrale et Orientale (PECO) dans les priorités⁸¹ des 15 et d'autre part à essayer de stabiliser et de sécuriser par le développement économique ce sud de l'Europe qui se présente comme une zone des plus instables (guerres du Golfe, crise algérienne, montée des fondamentalismes religieux et son corollaire anti-occidental). D'autre part, au-delà des aspects sécuritaires, l'élargissement de la zone d'influence de l'UE vers le Sud s'avère indispensable pour essayer à terme de rivaliser avec la zone de libre-échange des Amériques (ZLEA) qui se prépare outre-Atlantique pour l'année 2005. Enfin, les 12 partenaires méditerranéens comptent pour quantité non négligeable, dans les années à venir, en tant que marché de consommateurs en expansion aujourd'hui fort de plus de 250 millions. Ceci est d'autant plus sensible que ce marché est aux portes de l'Europe et que les affinités culturelles sont grandes entre les deux rives.

Le bilan du partenariat après 8 années de fonctionnement est des plus mitigés. "Le partenariat euro-méditerranéen apparaît pour ce qu'il est, un vaste théâtre d'ombres ou, comme on le dit sur l'autre rive, un *moussem*, une fête rituelle" (Fabre 2000, p. 81). Philippe Hugon va même plus loin en affirmant que "les différentes simulations macroéconomiques montrent que les accords aggraveront le déficit des balances commerciales des pays du sud et de l'est de la Méditerranée. Il y aura baisse des prix, aggravation du déficit commercial, faible risque de détournement de trafic et augmentation de la concurrence". Il ajoute aussi "les différents travaux existants sur les simulations des accords de libre-échange entre l'Europe et la Méditerranée montrent que les avantages sont très limités, voire négatifs, en termes de flux commerciaux" (Hugon 2002, p. 155 & 157). Samir Amin enfonce le clou en déclarant à la radio en novembre 2000 : "je pense que le processus dit de partenariat euro-méditerranéen amorcé à Barcelone en 1995, n'est pas seulement en panne mais qu'il est en faillite" (in Khader 2000 p. 179). Il est vrai

81. Pour prendre la mesure de l'effort financier de l'Union européenne à l'égard des PECO, il suffit de regarder les aides non remboursables par habitant qu'elle leur verse en comparaison de celle qui est à destination des Partenaires méditerranéens (PM). En dépit des efforts de l'UE depuis 1995 à destination des PM, le rapport est toujours largement favorable aux PECO qui touchent environ deux fois plus d'euros par habitant que les PM.

que la littérature scientifique dans son ensemble⁸² analyse l'Euromed comme un partenariat trop institutionnel, trop global, insuffisamment audacieux dans ses ambitions et ses actions. Néanmoins, des progrès⁸³ ont été accomplis depuis les années 50, époque à laquelle les pays de la rive Sud de la Méditerranée étaient sous le contrôle exclusif des puissances coloniales européennes. L'on ne peut cependant pas parler aujourd'hui d'une zone euro-méditerranéenne de prospérité partagée telle que visée par la coopération régionale. Bien sûr, pour les deux petits espaces insulaires membres de ce partenariat, la situation est sensiblement différente des autres partenaires méditerranéens (PM). Malte et Chypre sont en effet en cours d'intégration à l'Union européenne⁸⁴ et leur niveau de développement humain est l'un des meilleurs parmi les pays développés. Ils seront prochainement arrimés à la rive nord de la Méditerranée et leur développement continuera d'en dépendre.

Les groupes d'intérêts de la sphère économique et politique, concernant les petits espaces insulaires, se limitent à la Conférence des régions périphériques maritimes (**CRPM**) et au groupe des régions ultrapériphériques de cette même CRPM. Nous avons déjà largement évoqué (cf. 2.6 de la première partie) la CRPM qui accueille en Méditerranée les Baléares, la Corse, la province chypriote de Famagusta, Gozo, les îles de la mer Égée, les îles ioniennes et la Crète. L'objet principal des revendications est la reconnaissance de la spécificité des insularités au sein de l'Union européenne. Autrement dit, le principe de l'insularisme est la base du fonctionnement de ces deux groupes d'intérêts.

Pour finir, la *sphère des puissances extérieures* se présente comme la plus complexe et la plus dense, ce qui souligne les intérêts multiples et variés que présente la région méditerranéenne pour les Européens, les Étatsuniens et les pays du Golfe détenteurs du pétrole. Il ne s'agit pas ici de faire une étude de géographie politique et économique des intérêts des

82. Lire par exemple : Fabre 2000 ; Khader 2000 ; Leveau 2000 ; Rieutord & Tribot La Spière 2000 ; Sapir 2000

83. On considère que quatre étapes ont marqué ces 50 dernières années de relations entre l'Europe et la Méditerranée. Bichara Khader les résume ainsi :

- Les premiers accords d'association du Maroc et de l'Algérie au cours de la décennie 1960
- L'approche globale méditerranéenne (1972-1992)
- La politique méditerranéenne rénovée (1992-1996)
- Du partenariat Europe-Maghreb au partenariat euro-méditerranéen (1992-1995)

84 . Le referendum du 8 mars 2003 donne au "oui à l'adhésion de Malte à l'UE" le résultat serré de 53,6 %. À Chypre, c'est par la voie parlementaire que se règle l'adhésion car la réunification de l'île n'est pas encore effective.

différents partis en présence dans le bassin⁸⁵. Nous soulignerons simplement que la place des îles, sans être de premier ordre, n'est pas négligeable depuis l'antiquité en tant qu'enjeu des grandes puissances. À l'époque contemporaine, Chypre et Malte en fournissent de bons exemples. La première, depuis 1974, est toujours un élément de discorde entre Ankara et Athènes, et le règlement du conflit est toujours un préambule à la candidature de l'adhésion de la Turquie à l'Union européenne. La seconde est depuis toujours source de convoitise en raison de sa position stratégique entre orient et occident. Les quinze dernières années ont vu se dérouler une guerre d'influence entre les États-Unis et l'Europe à propos de la candidature de l'archipel à l'Union européenne. Les États-Unis ont freiné à plusieurs reprises, par des aides financières importantes, les velléités d'adhésion des divers gouvernements du parti nationaliste⁸⁶. L'UE a fait exactement l'inverse avec les mêmes arguments financiers... Malte a su en tirer les bénéfices. Pour les autres îles, elles sont tantôt des relais économiques pour l'État de tutelle (notamment les Baléares ou Djerba avec les devises du tourisme), tantôt des sources de conflits permanents (la Corse pour la France ou la Sicile pour l'Italie). Enfin, dans cette sphère extérieure se déroulent les actions des acteurs de la coopération décentralisée et non-gouvernementale. Elles sont relayées par plusieurs centaines d'organisations⁸⁷, dont les sièges sont en Europe, qui agissent dans des domaines très variés de la gestion urbaine à l'environnement en passant par la protection du patrimoine et le développement socio-économique local. Il est difficile de connaître les effets précis de cette coopération, mais il est certain qu'elle génère des réseaux indispensables à l'émergence d'une identité méditerranéenne commune.

Une fois encore, il semble que les déséquilibres et autres asymétries régionales soient des obstacles sérieux à une intégration économique et politique porteuse de développement humain. Après avoir été le centre du monde, la méditerranée est aujourd'hui un espace de fractures qui se cherche une nouvelle unité. Dans un échiquier géopolitique des plus denses et des plus confus, les petits espaces insulaires méditerranéens sont tous ralliés à la cause des pays de la rive nord ou, pour le moins, ils en dépendent. Ils sont fort peu enclins à coopérer entre eux, en dehors du cadre rigide que propose l'Union européenne. Cette main-mise européenne

85. De nombreuses études de qualité sont régulièrement publiées sur ces sujets. Nous en citons quelques-unes parmi les plus récentes : Balta 2000 ; Calleya 1997 ; Daguzan 2001 ; Lacoste 2001 ; Panebianco 2003 ; Sanguin 2000

86. L'autre force politique à Malte est le parti travailliste qui est traditionnellement opposé à l'entrée de Malte dans l'UE

87. Voir le *Guide de la coopération décentralisée en Méditerranée* 1998

est, à n'en pas douter, l'obstacle bilatéral ou multilatéral qui pèse le plus sur des relations entre des îles, qui sont étymologiquement des terres au milieu des terres et donc, on ne peut plus au centre d'un espace aujourd'hui à la recherche de son identité.

Au terme de ces quatre études sur les processus de la coopération régionale en milieu insulaire, on peut dire que le schéma des sphères du système de coopération régionale est une avancée méthodologique qui permet de différencier, d'affiner et de faire progresser l'analyse du rôle des différents acteurs et de leurs interactions. Ce schéma sera applicable à d'autres types d'espaces que ceux qui sont insulaires et cela dans toutes les régions du monde.